210

Баруун 4-н замаас зүүн 4-н зам хүртэлх явган хүний зам, талбайн засвар шинэчлэлийн ажлын зураг төсөл

/З-Р ХЭСЭГ/

УЛААНБААТАР ХОТ 2024 ОН

A3

ТАНИХ ТЭМДЭГ:

- ТӨЛӨВЛӨЖ БУЙ ЯВГАН ЗАМ /ЭНХТАЙВАНЫ ӨРГӨН ЧӨЛӨӨ/
- ТӨЛӨВЛӨЖ БУЙ ЯВГАН ЗАМ /БУСАД БАЙРШИЛ/

1-020
2024 5 24

ХОТ ТӨЛӨВЛӨЛТ, СУДАЛГААНЫ ИНСТИТУТ

ЗТ19-507/10

ГЕОЛОГИЙН ТӨВ ЛАБОРАТОРИЙН УУЛЗВАРААС ОФИЦЕРУУДЫН ОРДНЫ ТОЙРОГ ХҮРТЭЛ-11.6 КМ НИЙТИЙН ЭЗЭМШЛИЙН ЯВГАН ХҮНИЙ ЗАМ, ТАЛБАЙН ТОХИЖИЛТЫН АЖЛЫН ЗУРАГ ТӨСӨЛ

ЗТСТХ-ийн дарга	С.Анхбаяр	Орчны тойм /ЭТөЧ хойд-6/		Ye шат: А/З
Архитектор	Н.Түвшинмөнх	ЕГ Шифр: ХТСИ-05/24	Масштаб: М1:10000	Огноо: 2024.05
Гүйцэтгэсэн	Б.Гансүх	ТГ Шифр:	Зургийн дугаар: А3-03	Хуудас: 1
Шалгасан	Н.Түвшинмөнх			

А3

Таних тэмдэг

- Төлөвлөж буй авто зам
- Одоо байгаа авто зам
- Төлөвлөж буй явган хүний зам
- Төлөвлөж буй дугуйн зам
- Төлөвлөж буй явган зам
- Төлөвлөж буй амралтын талбай
- Төлөвлөж буй ногоон байгууламж
- Шороогоор үлдэх талбай
- Төлөвлөж буй голын голдирол
- Төлөвлөж буй үерийн хамгаалалтын далан
- Бохир усны шугам
- Дулааны шугам
- Цэвэр усны шугам
- Цахилгааны шугам
- Шилэн кабель
- Ус зайлуулах шугам
- Төлөвлөсөн өндөр
- Одоо байгаа өндөр
- Замын налуу /‰/
- Ус урсах чиглэл
- Түшиц ханын хярын тэмдэгт

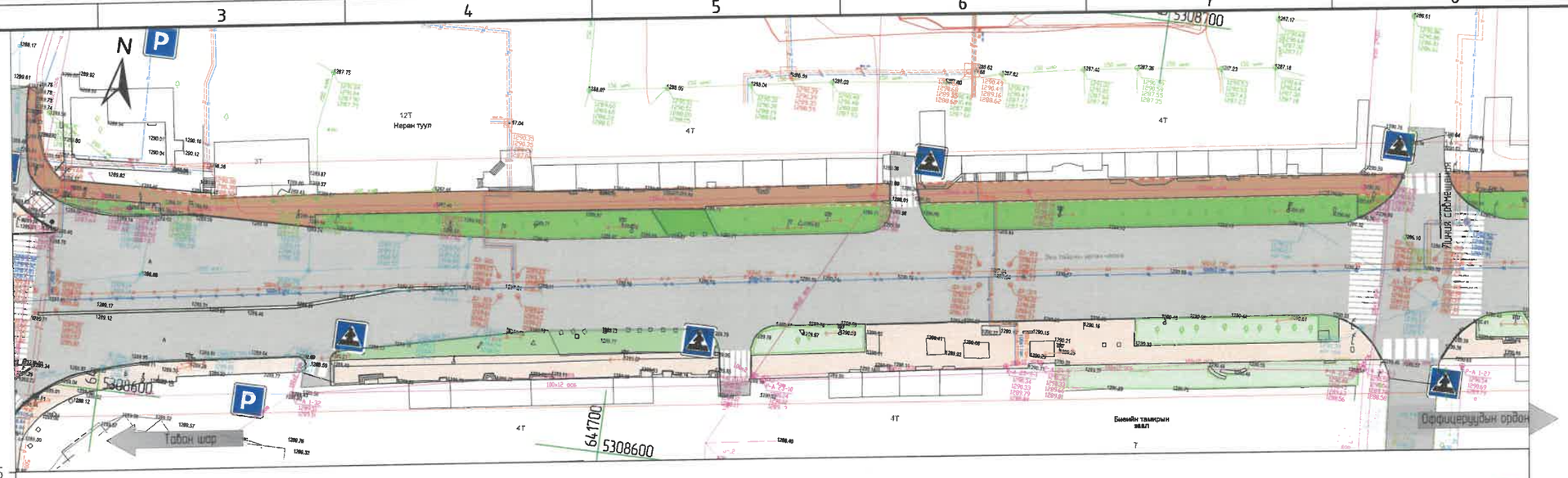

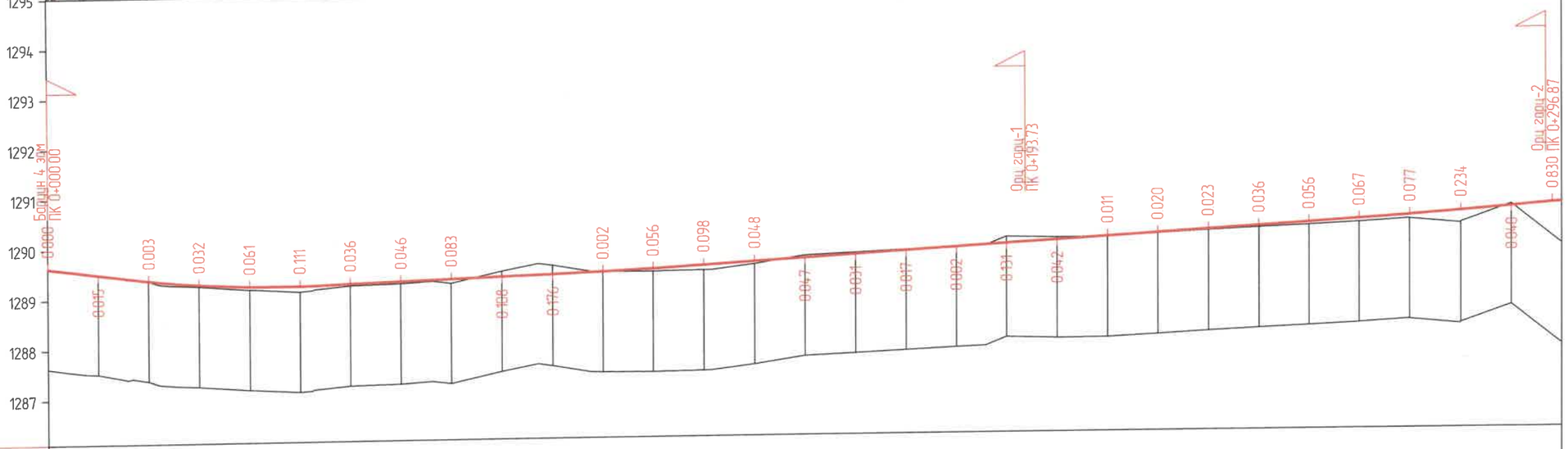

М 1:1000 - хэвтээ
М 1:100 - босоо
М 1:100 - хөрсний босоо

| | | |

Таних тэмдэг

- Төлөвлөж буй авто зам
- Одоо байгаа авто зам
- Төлөвлөж буй явган хүний зам
- Төлөвлөж буй дугуйн зам
- Төлөвлөж буй явган зам
- Төлөвлөж буй амралтын талбай
- Төлөвлөж буй ногоон байгууламж
- Шороогоор үлдэх талбай
- Төлөвлөж буй голын голдирол
- Төлөвлөж буй үерийн хамгаалалтын далан
- Бохир усны шугам
- Дулааны шугам
- Цэвэр усны шугам
- Цахилгааны шугам
- Шилэн кабель
- Ус зайлуулах шугам
- Төлөвлөсөн өндөр
- Одоо байгаа өндөр
- Замын налуу /‰/
- Ус урсах чиглэл
- Түшиц ханын хярын тэмдэгт

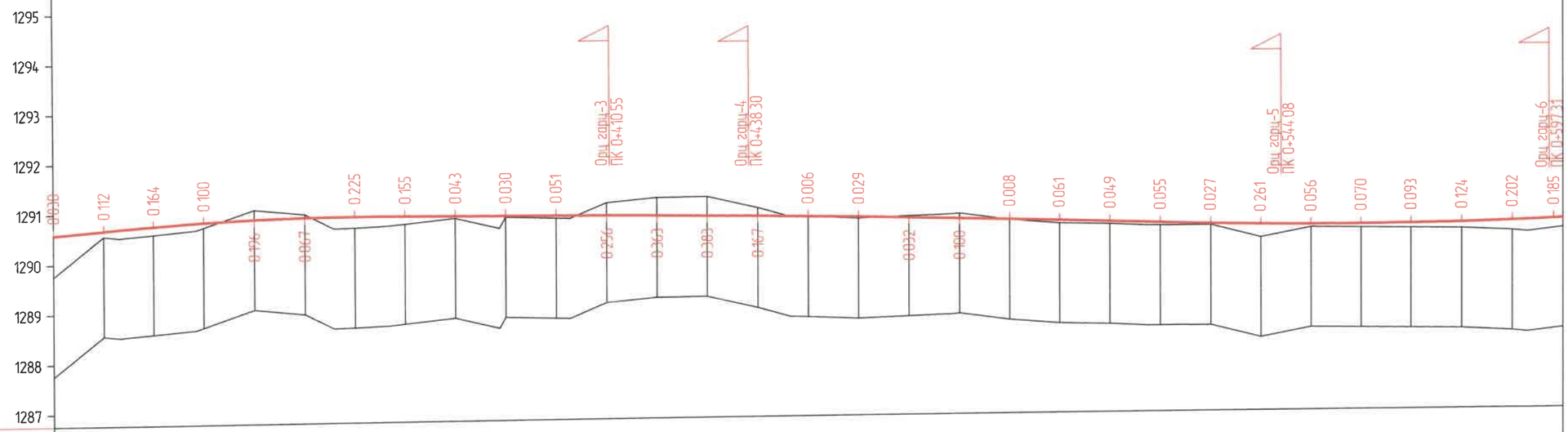

ЭКСПЕРТ № 1-020
2024 5 24

М 1:1000 - хэвтээ
М 1:100 - босоо
М 1:100 - хөрсний босоо

| | | | | | | | | | | | | | | | | | | | | | | | | | | | | | | | | | | | | | | | | | | | | | | | | | | | | | | | | | | | | | | | | | | | | | | | | | | | | | | | | | | | | | | | | | | | | | | |
|---|---|---

Таних тэмдэг

- Төлөвлөж буй авто зам
- Одоо байгаа авто зам
- Төлөвлөж буй явган хүний зам
- Төлөвлөж буй дугуйн зам
- Төлөвлөж буй явган зам
- Төлөвлөж буй амралтын талбай
- Төлөвлөж буй ногоон байгууламж
- Шороогоор үлдэх талбай
- Төлөвлөж буй голын голдирол
- Төлөвлөж буй үерийн хамгаалалтын далан
- Бохир усны шугам
- Дулааны шугам
- Цэвэр усны шугам
- Цахилгааны шугам
- Шилэн кабель
- Ус зайлуулах шугам
- 1264.80 Төлөвлөсөн өндөр / Одоо байгаа өндөр
- 100 Замын налуу /‰/ Ус урсах чиглэл
- 1265.00 Түшиц ханын хярын тэмдэгт

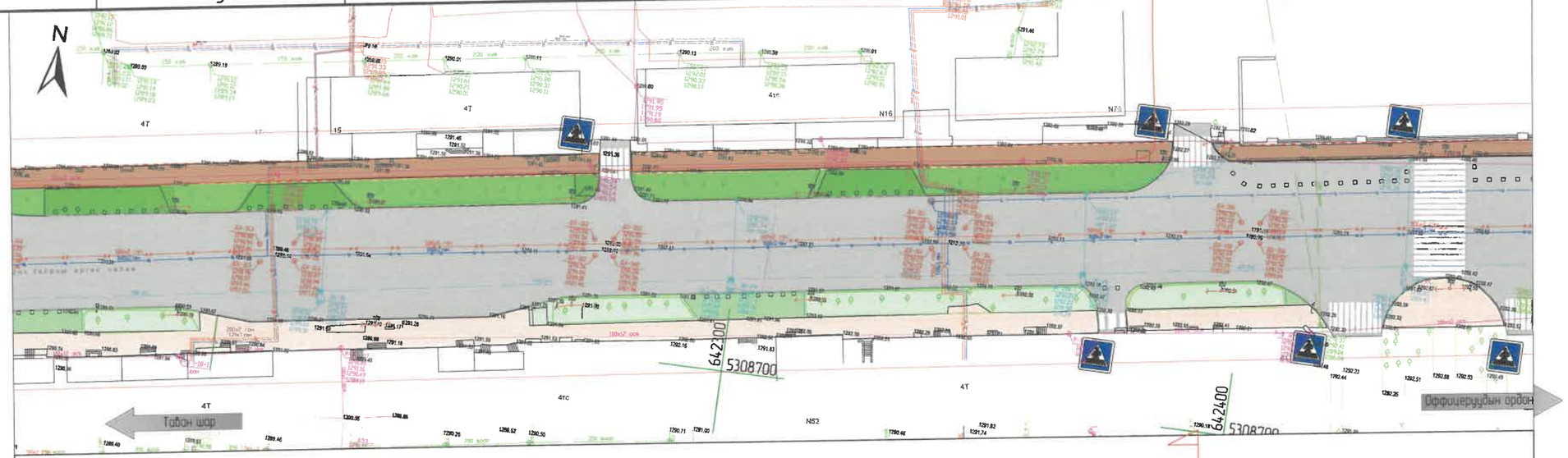

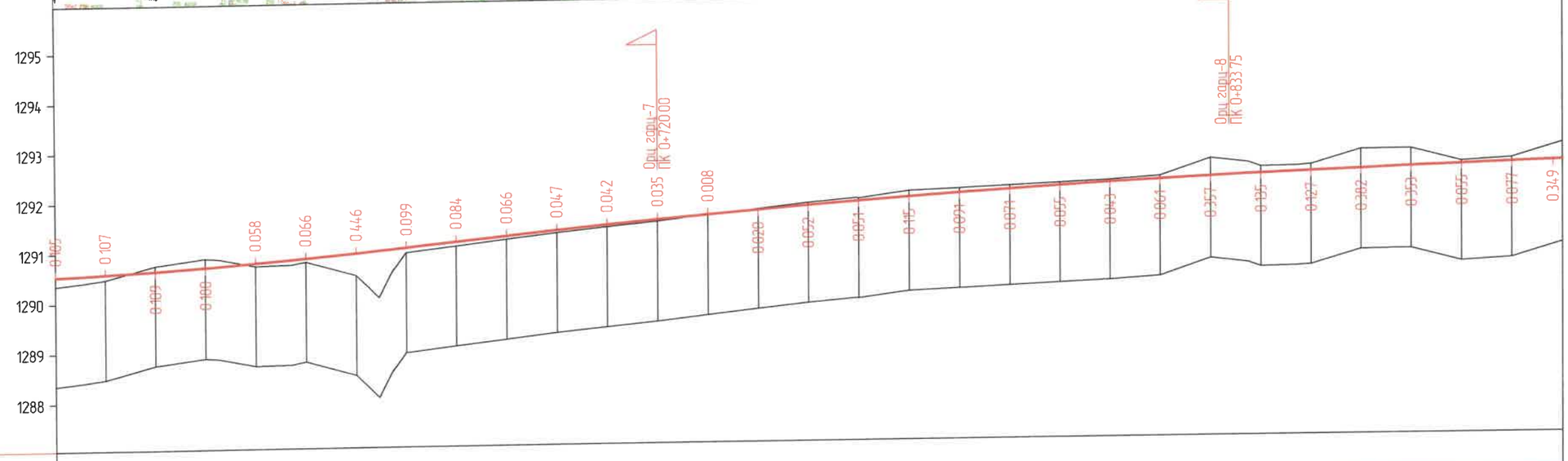

Хүчинтэй магадлал хийсэн
№ 1-029
2024 5 24

М 1:1000 – хэвтээ
М 1:100 – босоо
М 1:100 – хөрсний босоо

Төслийн өгөгдөл		
Хөндлөн огтлолын төрөл	Зүүн	
	Баруун	
Тэнхлэгийн түвшин, м		1290.537, 1290.581, 1290.633, 1290.695, 1290.767, 1290.848, 1290.938, 1290.965, 1291.037, 1291.136, 1291.235, 1291.333, 1291.427, 1291.516, 1291.602, 1291.684, 1291.761, 1291.835, 1291.904, 1291.970, 1292.032, 1292.089, 1292.143, 1292.192, 1292.237, 1292.279, 1292.298, 1292.316, 1292.353, 1292.373, 1292.390, 1292.424, 1292.456, 1292.486
Байгалийн өгөгдөл	Газрын түвшин, м	1290.352, 1290.474, 1290.742, 1290.875, 1290.709, 1290.782, 1290.492, 1290.521, 1290.938, 1291.052, 1291.159, 1291.189, 1291.286, 1291.385, 1291.481, 1291.594, 1291.704, 1291.813, 1291.886, 1292.019, 1292.061, 1292.103, 1292.144, 1292.186, 1292.253, 1292.594, 1292.414, 1292.429, 1292.443, 1292.735, 1292.739, 1292.743, 1292.479, 1292.533, 1292.855
	Пикетаж, м	600.00, 610.00, 620.00, 630.00, 640.00, 650.00, 660.00, 664.55, 670.00, 680.00, 690.00, 699.99, 700.00, 710.00, 720.00, 730.00, 740.00, 750.00, 760.00, 770.00, 780.00, 790.00, 800.00, 810.00, 820.00, 830.00, 840.00, 846.90, 850.00, 860.00, 867.31, 870.00, 880.00, 890.00, 900.00

ТҮЛХҮҮР БАЙГУУЛАЛТ:

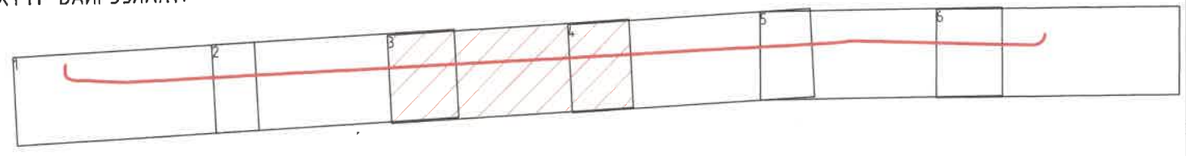

ХОТ ТӨЛӨВЛӨЛТ, СУДАЛГААНЫ ИНСТИТУТ

ГЕОЛОГИЙН ТӨВ ЛАБОРАТОРИЙН УУЛЗВАРААС ОФИЦЕРУУДЫН ОРДНЫ ТОЙРОГ ХҮРТЭЛ-11.6 КМ НИЙТИЙН ЗЗЭМШЛИЙН ЯВГАН ХҮНИЙ ЗАМ, ТАЛБАЙН ТОХИЖИЛТЫН АЖЛЫН ЗУРАГ ТӨСӨЛ

ЗТСТХ-ийн дарга	С.Анхбаяр	ДЭВСГЭР ЗУРАГ ДАГУУ ОГТЛОЛ		Үе шат: А/З	
Архитектор	Н.Түвшинмөнх	ЕГ Шифр: ХТСИ-05/24	Масштаб:	Огноо: 2024.05	
Гүйцэтгэсэн	Б.Гансүх	ТГ Шифр:	Зургийн дугаар: 3	Хуудас: 6	
ЗТ19-507/10	Шалгасан	Н.Түвшинмөнх			

А3

Таних тэмдэг

- Төлөвлөж буй авто зам
- Одоо байгаа авто зам
- Төлөвлөж буй явган хүний зам
- Төлөвлөж буй дугуйн зам
- Төлөвлөж буй явган зам
- Төлөвлөж буй амралтын талбай
- Төлөвлөж буй ногоон байгууламж
- Шороогоор үлдэх талбай
- Төлөвлөж буй голын голдирол
- Төлөвлөж буй үерийн хамгаалалтын далан
- Бохир усны шугам
- Дулааны шугам
- Цэвэр усны шугам
- Цахилгааны шугам
- Шилэн кабель
- Ус зайлуулах шугам
- Төлөвлөсөн өндөр / Одоо байгаа өндөр (1264.80)
- Замын налуу /‰/ Ус урсах чиглэл (100)
- Түшиц ханын хярын тэмдэгт (1265.00)

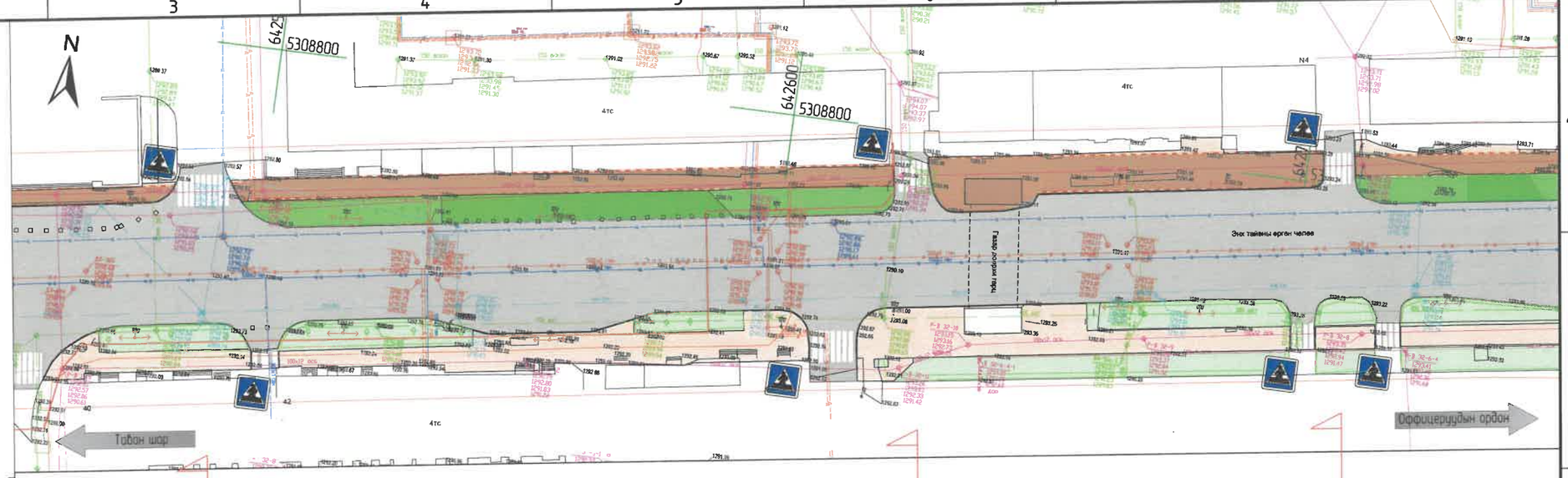

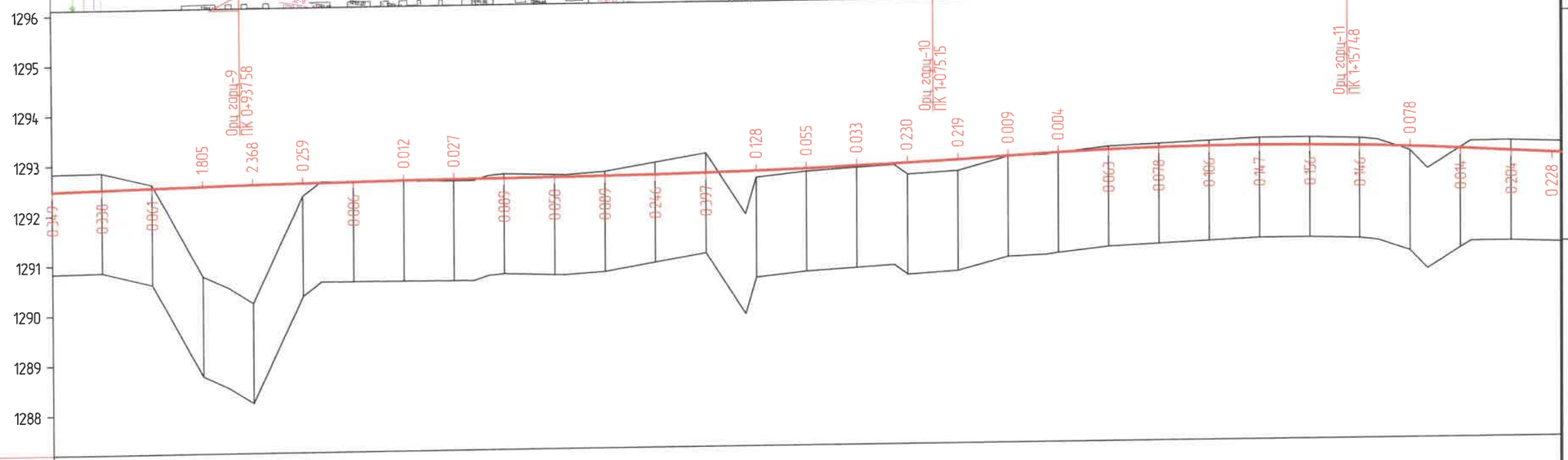

М 1:1000 - хэвтээ
М 1:100 - босоо
М 1:100 - хөрсний босоо

| | | | | | | | | | | | | | | | | | | | | | | | | | | | | | | | | | | | | | | | | | | | | | | | | | | | | | | | | | | | | | | | | | | | | | | | | | | | | | | | | | | | | | | | | | | | | | | | |
|---|---|---

Таних тэмдэг

- Төлөвлөж буй авто зам
- Одоо байгаа авто зам
- Төлөвлөж буй явган хүний зам
- Төлөвлөж буй дугуйн зам
- Төлөвлөж буй явган зам
- Төлөвлөж буй амралтын талбай
- Төлөвлөж буй ногоон байгууламж
- Шороогоор үлдэх талбай
- Төлөвлөж буй голын голдирол
- Төлөвлөж буй үерийн хамгаалалтын далан
- Бохир усны шугам
- Дулааны шугам
- Цэвэр усны шугам
- Цахилгааны шугам
- Шилэн кабель
- Ус зайлуулах шугам
- 1264.90 Төлөвлөсөн өндөр / Одоо байгаа өндөр
- 100 Замын налуу /‰/ / Ус урсах чиглэл
- 1265.00 Түшиц ханын хярын тэмдэгт

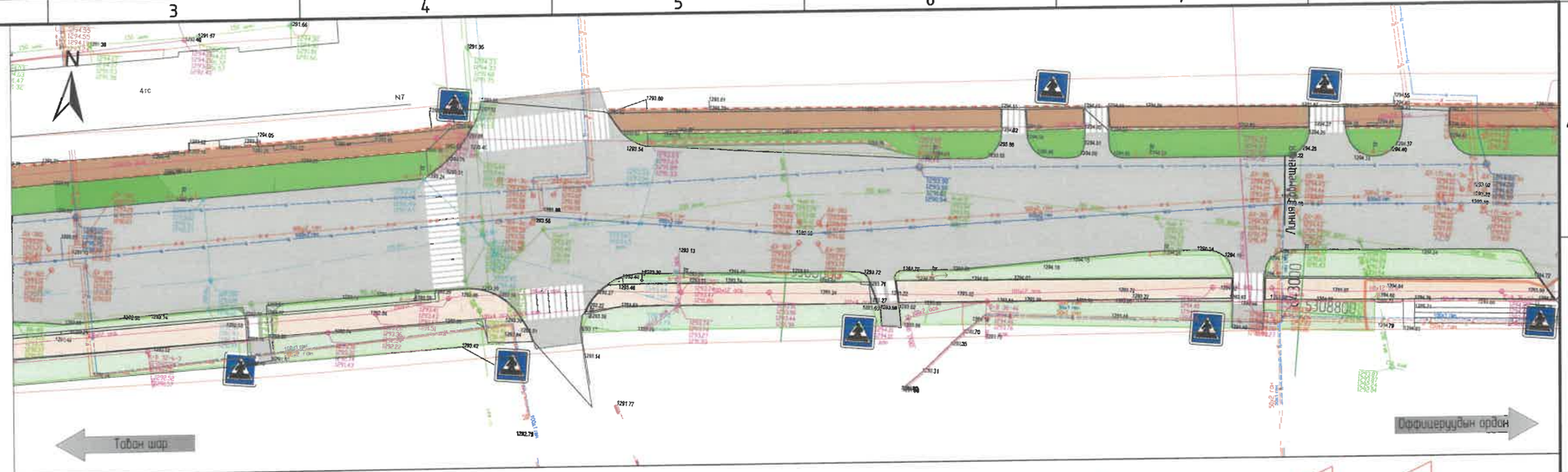

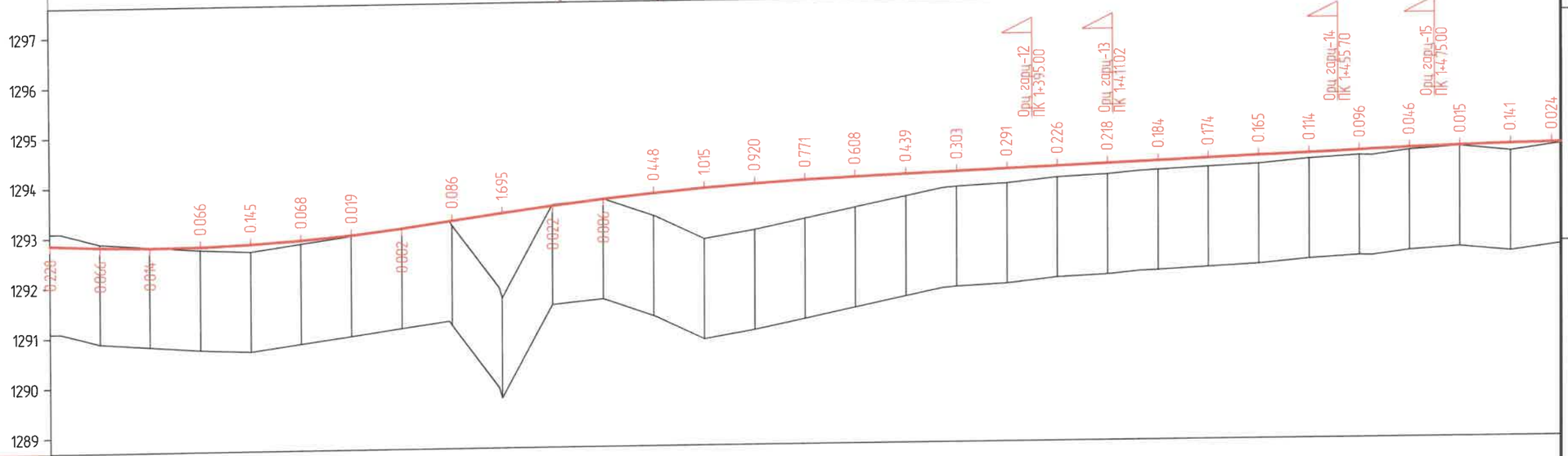

М 1:1000 - хэвтээ
М 1:100 - босоо
М 1:100 - хөрсний босоо

Тэслийн өгөгдөл		
Хөндлөн огтлолын төрөл	Зүүн	
	Баруун	
Тэнхлэгийн түвшин, м	1292.861, 1292.813, 1292.792, 1292.799, 1292.834, 1292.898, 1292.990, 1293.118, 1293.249, 1293.355, 1293.389, 1293.521, 1293.639, 1293.743, 1293.833, 1293.909, 1293.970, 1294.004, 1294.018, 1294.059, 1294.101, 1294.142, 1294.184, 1294.225, 1294.267, 1294.308, 1294.349, 1294.391, 1294.433, 1294.472, 1294.505, 1294.532, 1294.558	
Байт өгөгдөл: Газрын түвшин, м	1293.089, 1292.879, 1292.806, 1292.733, 1292.689, 1292.830, 1292.971, 1293.118, 1293.163, 1292.054, 1291.694, 1293.543, 1293.645, 1293.295, 1292.818, 1292.989, 1293.199, 1293.350, 1293.410, 1293.620, 1293.798, 1293.851, 1293.958, 1294.007, 1294.083, 1294.134, 1294.184, 1294.277, 1294.346, 1294.426, 1294.490, 1294.391, 1294.528	
Пикетаж, м	200.00, 210.00, 220.00, 230.00, 240.00, 250.00, 260.00, 270.00, 272.11, 280.00, 290.00, 300.00, 310.00, 320.00, 330.00, 340.00, 350.00, 360.00, 368.61, 370.00, 380.00, 390.00, 400.00, 410.00, 420.00, 430.00, 440.00, 450.00, 460.00, 462.52, 470.00, 480.00, 490.00, 500.00	

ИНЖЕНЕРТ № 1-020 2024 5 24

ТҮЛХҮҮР БАЙГУУЛАЛТ:

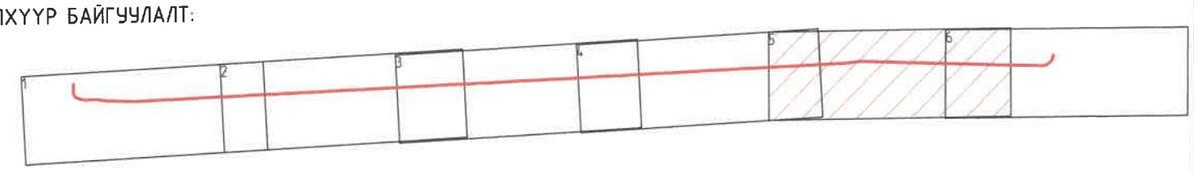

ХОТ ТӨЛӨВЛӨЛТ, СУДАЛГААНЫ ИНСТИТУТ

ГЕОЛОГИЙН ТӨВ ЛАБОРАТОРИЙН УУЛЗВАРААС ОФИЦЕРУУДЫН ОРДНЫ ТОЙРОГ ХҮРТЭЛ-11.6 КМ НИЙТИЙН ЭЗЭМШЛИЙН ЯВГАН ХҮНИЙ ЗАМ, ТАЛБАЙН ТОХИЖИЛТЫН АЖЛЫН ЗУРАГ ТӨСӨЛ

ЗТСТХ-ийн дарга	С.Анхбаяр	ДЭВСГЭР ЗУРАГ ДАГУУ ОГТЛОЛ		Үе шат: А/З	
Архитектор	Н.Түвшинмөнх	ЕГ Шифр: ХТСИ-05/24	Масштаб:	Огноо: 2024.05	
Гүйцэтгэсэн	Б.Гансүх	ТГ Шифр:	Зургийн дугаар: 5	Хуудас: 6	
Шалгасан	Н.Түвшинмөнх				
ЗТ19-507/10					А3

Таних тэмдэг

- Төлөвлөж буй авто зам
- Одоо байгаа авто зам
- Төлөвлөж буй явган хүний зам
- Төлөвлөж буй дугуйн зам
- Төлөвлөж буй явган зам
- Төлөвлөж буй амралтын талбай
- Төлөвлөж буй ногоон байгууламж
- Шороогоор үлдэх талбай
- Төлөвлөж буй голын голдирол
- Төлөвлөж буй үерийн хамгаалалтын далан
- Бохир усны шугам
- Дулааны шугам
- Цэвэр усны шугам
- Цахилгааны шугам
- Шилэн кабель
- Ус зайлуулах шугам
- Төлөвлөсөн өндөр (1264.80)
- Одоо байгаа өндөр
- Замын налуу /‰/ (100)
- Ус урсах чиглэл
- Түшиц ханын хярын тэмдэгт (1265.00)

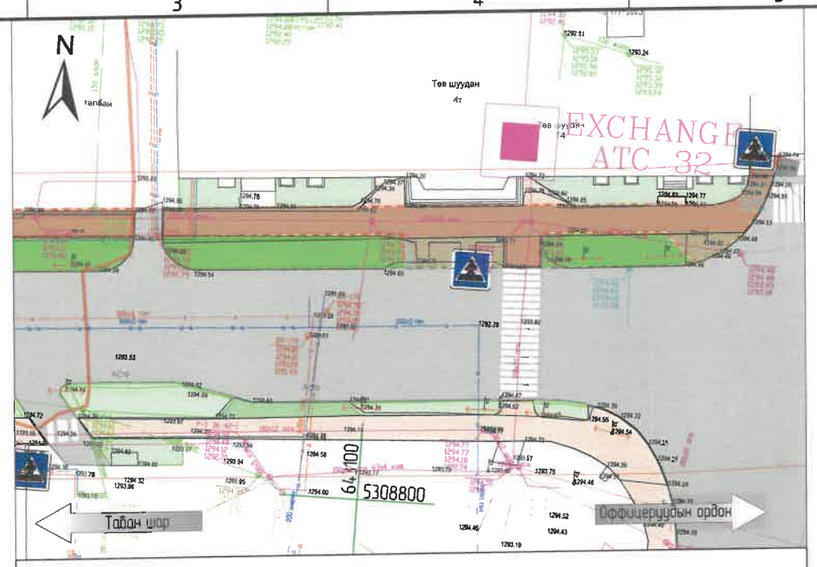

М 1:1000 - хэвтээ
М 1:100 - босоо
М 1:100 - хөрсний босоо

Төслийн өгөгдөл	Хөндлөн огтлолын төрөл	Зүүн																
		Баруун																
	Тэнхлэгийн түвшин, м	1294.552	1294.565	1294.571	1294.571	1294.571	1294.569	1294.567	1294.565	1294.564	1294.562	1294.560	1294.558	1294.556	1294.554	1294.554	1294.552
Байгал өгөгдөл	Газрын түвшин, м	1294.528	1294.524	1294.443	1294.507	1294.556	1294.576	1294.596	1294.502	1294.445	1294.459	1294.506	1294.450	1294.486	1294.546	1294.562	1294.736
	Пикетаж, м	500.00	510.00	520.00	527.66	530.00	540.00	550.00	560.00	570.00	580.00	590.00	600.00	610.00	620.00		628.42

ЭКСПЛУАТАЦИЙН ХҮЛЭЭН АВАХ ТЭМДЭГ
1-020
2024 оны 5 сар 24 өдөр
ЭРДЭМ, ШИНЖИЛГЭЭНИЙ ТӨВ

ТҮЛХҮҮР БАЙГУУЛАЛТ:

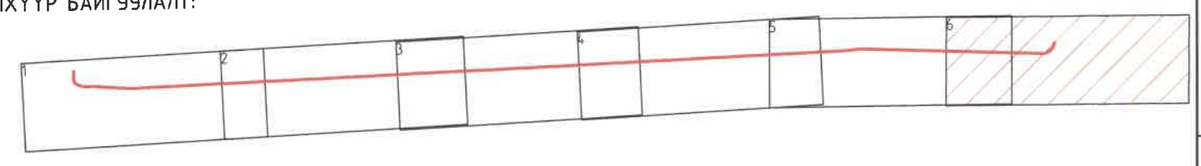

ХОТ ТӨЛӨВЛӨЛТ, СУДАЛГААНЫ ИНСТИТУТ

3Т19-507/10

ГЕОЛОГИЙН ТӨВ ЛАБОРАТОРИЙН УУЛЗВАРААС ОФИЦЕРУУДЫН ОРДНЫ ТОЙРОГ ХҮРТЭЛ-11.6 КМ НИЙТИЙН ЭЗЭМШЛИЙН ЯВГАН ХҮНИЙ ЗАМ, ТАЛБАЙН ТОХИЖИЛТЫН АЖЛЫН ЗУРАГ ТӨСӨЛ

ЗТСТХ-ийн дарга	С.Анхбаяр	ДЭВСГЭР ЗУРАГ ДАГУУ ОГТЛОЛ		Үе шат: А/З	
Архитектор	Н.Түвшинмөнх	ЕГ Шифр: ХТСИ-04/24	Масштаб: 1:1000	Огноо: 2024.04	
Гүйцэтгэсэн	Б.Гансүх	ТГ Шифр:	Зургийн дугаар: 6	Хуудас: 6	
Шалгасан	Н.Түвшинмөнх				

А3

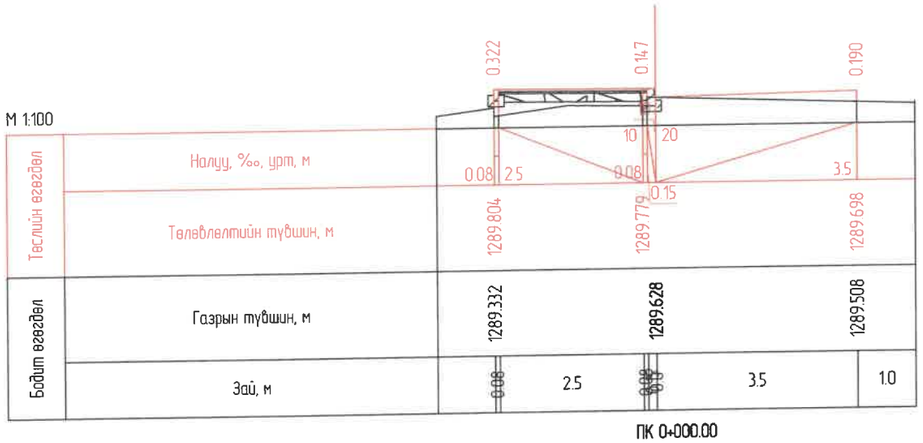

ПК 0+000.00

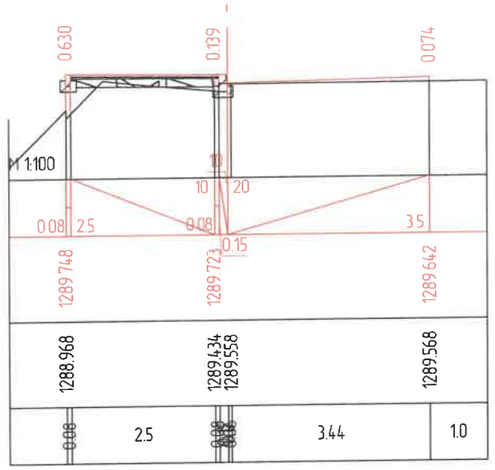

ПК 0+004.29

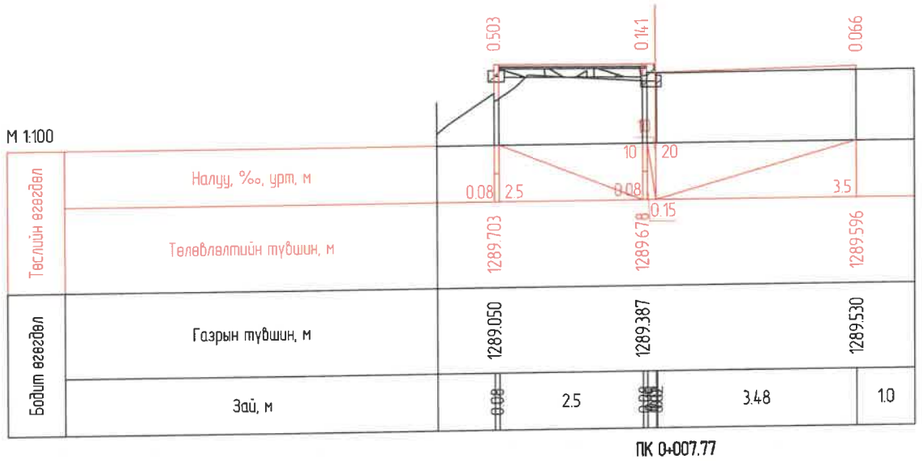

ПК 0+007.77

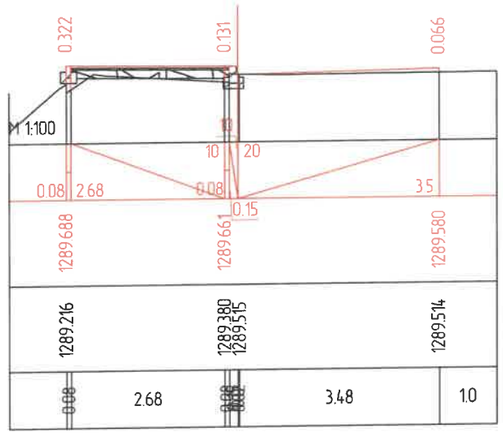

ПК 0+009.00

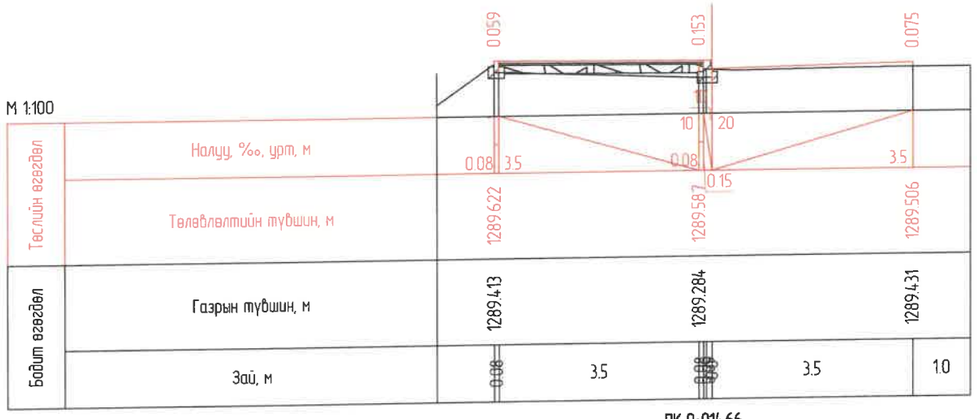

ПК 0+014.66

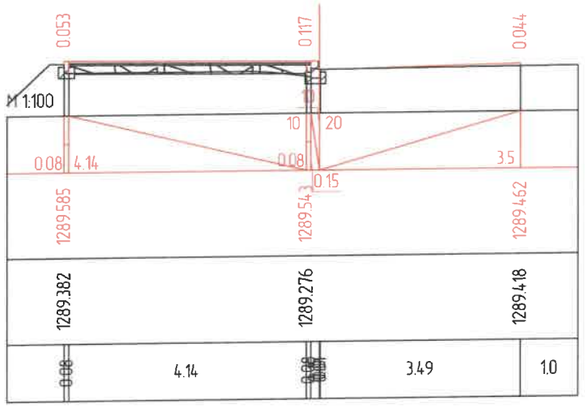

ПК 0+018.00

ХОТ ТӨЛӨВЛӨЛТ, СУДАЛГААНЫ ИНСТИТУТ	УЛААНБААТАР ХОТ, БАРУУН 4 ЗАМААС - ЗҮҮН 4 ЗАМ ХҮРТЭЛХ НИЙТИЙН ЭЗЭМШЛИЙН ЯВГАН ХҮНИЙ ЗАМ, ТАЛБАЙН ТОХИЖИЛТЫН АЖЛЫН ЗУРАГ ТӨСӨЛ				
	ЗТСТХ-ийн дарга	С.Анхбаяр	Х-6 ХӨНДЛӨН ОГТЛОЛ		Үе шат: А3
	Архитектор	Н.Түвшинмөнх	ЕГ Шифр: ХТСИ_05/24	Масштаб: М1:100	Огноо: 2024/05
	Гүйцэтгэсэн	Б.Гансүх	ТГ Шифр:	Зургийн дугаар: 1	Хуудас: 18
ЗТ19-507/10	Шалгасан	С.Анхбаяр			

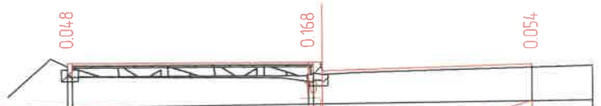

М 1:100

Тестийн өгөгдөл	Налуу, ‰, урт, м	0.08 / 3.94	0.08 / 0.15	3.5		
	Төлөвлөлтийн түвшин, м	1289.522	1289.483	1289.401		
Байгаа өгөгдөл	Газрын түвшин, м	1289.324	1289.165	1289.347		
	Зай, м	0.08	3.94	0.08 / 0.0	3.5	1.0

ПК 0+023.20

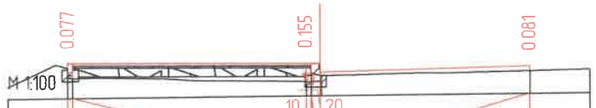

М 1:100

		1289.504	1289.465	1289.384		
		1289.277	1289.160	1289.303		
		0.08	3.89	0.08 / 0.0	3.48	1.0

ПК 0+024.92

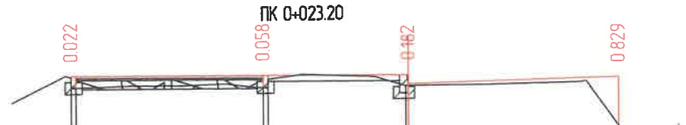

М 1:100

Тестийн өгөгдөл	Налуу, ‰, урт, м	0.08 / 3.13	0.08 / 2.35	3.5		
	Төлөвлөлтийн түвшин, м	1289.476	1289.444	1289.421	1289.341	
Байгаа өгөгдөл	Газрын түвшин, м	1289.304	1289.236	1289.238	1288.512	
	Зай, м	0.08	3.13	0.08 / 2.31	0.05 / 0.0	3.5	1.0

ПК 0+030.00



М 1:100

		1289.431	1289.401	1289.371	1289.291	
		1289.324	1289.231	1289.173	1288.466	
		0.08	3.0	0.08 / 2.95	0.06 / 0.0	3.5	1.0

ПК 0+040.00

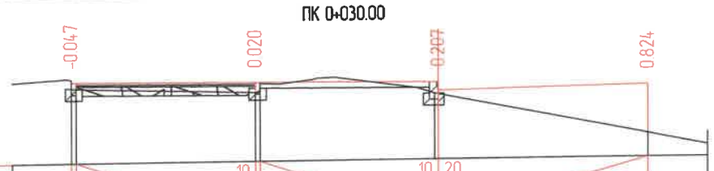

М 1:100

Тестийн өгөгдөл	Налуу, ‰, урт, м	0.08 / 3.0	0.08 / 2.99	3.5		
	Төлөвлөлтийн түвшин, м	1289.431	1289.401	1289.371	1289.291	
Байгаа өгөгдөл	Газрын түвшин, м	1289.328	1289.231	1289.176	1288.467	
	Зай, м	0.08	3.0	0.08 / 2.93	0.06 / 0.0	3.5	1.0

ПК 0+040.25

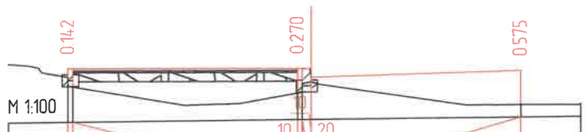

М 1:100

		1289.415	1289.377	1289.296		
		1289.123	1289.145	1288.721		
		0.08	3.76	0.08 / 0.0	3.5	1.0

ПК 0+052.76

УЛААНБААТАР ХОТ, БАРУУН 4 ЗАМААС – ЗҮҮН 4 ЗАМ ХҮРТЭЛХ НИЙТИЙН ЭЗЭМШЛИЙН ЯВГАН ХҮНИЙ ЗАМ, ТАЛБАЙН ТОХИЖИЛТЫН АЖЛЫН ЗҮРАГ ТӨСӨЛ

ХОТ ТӨЛӨВЛӨЛТ, СУДАЛГААНЫ ИНСТИТУТ

ЗТСТХ-ийн дарга		С.Анхбаяр	Х-6 ХӨНДЛӨН ОГТЛОЛ		Ye шат: А3
Архитектор		Н.Түвшинмөнх	ЕГ Шифр: ХТСИ_05/24	Масштаб: М1:100	Огноо: 2024/05
Гүйцэтгэсэн		Б.Гансүх	ТГ Шифр:	Зургийн дугаар: 2	Хуудас: 18
ЗТ19-507/10	Шалгасан	С.Анхбаяр			

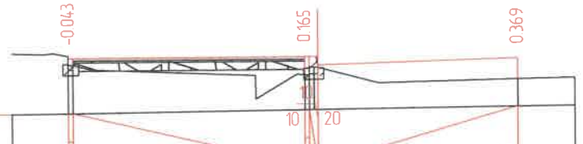

M 1:100

Тяслийн өгөгдөл	Налуу, ‰, урт, м	0.08 / 4.05	0.08 / 0.15	3.5	
	Төлөвлөлтийн түвшин, м	1289.441	1289.400	1289.319	
Бэйт өгөгдөл	Газрын түвшин, м	1289.334	1289.085	1288.950	
	Зай, м	0.08	4.05	0.08 / 3.5	1.0

ПК 0+060.00

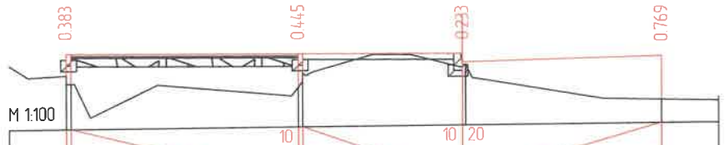

M 1:100

Тяслийн өгөгдөл	Налуу, ‰, урт, м	0.08 / 4.0	0.08 / 2.79	3.5	
	Төлөвлөлтийн түвшин, м	1289.531	1289.491	1289.463	1289.383
Бэйт өгөгдөл	Газрын түвшин, м	1288.998	1288.896	1289.230	1288.614
	Зай, м	0.08 / 4.0	0.08 / 2.79	0.08 / 3.45	1.0

ПК 0+080.00

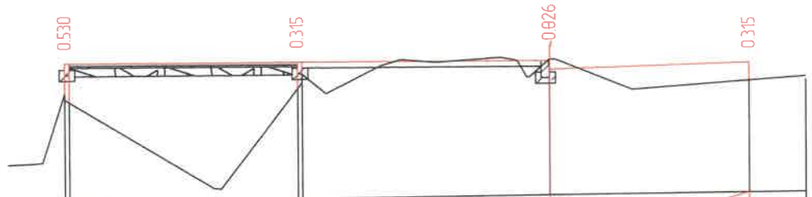

M 1:100

Тяслийн өгөгдөл	Налуу, ‰, урт, м	0.08 / 4.0	0.08 / 4.35	3.5		
	Төлөвлөлтийн түвшин, м	1289.610	1289.570	1289.527	1289.447	
Бэйт өгөгдөл	Газрын түвшин, м	1288.930	1289.105	1289.553	1289.132	
	Зай, м	0.08 / 4.0	0.08 / 4.34	0.0 / 3.5	1.0	

ПК 0+100.00

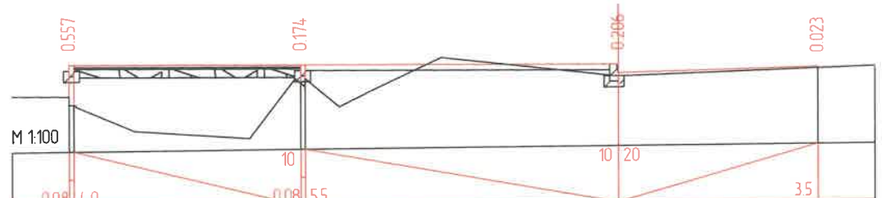

M 1:100

Тяслийн өгөгдөл	Налуу, ‰, урт, м	0.08 / 4.0	0.08 / 5.5	3.5		
	Төлөвлөлтийн түвшин, м	1289.706	1289.666	1289.611	1289.531	
Бэйт өгөгдөл	Газрын түвшин, м	1288.999	1289.342	1289.405	1289.508	
	Зай, м	0.08 / 4.0	0.08 / 5.5	0.0 / 3.5	1.0	

ПК 0+120.00



M 1:100

Тяслийн өгөгдөл	Налуу, ‰, урт, м	0.08 / 4.0	0.08 / 5.5	3.5		
	Төлөвлөлтийн түвшин, м	1289.819	1289.779	1289.724	1289.644	
Бэйт өгөгдөл	Газрын түвшин, м	1289.653	1289.517	1289.526	1289.956	
	Зай, м	0.08 / 4.0	0.08 / 5.5	0.08 / 3.45	1.0	

ПК 0+140.00

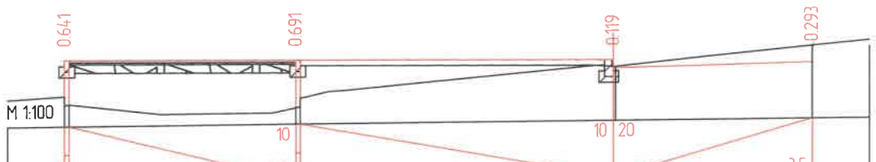

M 1:100

Тяслийн өгөгдөл	Налуу, ‰, урт, м	0.08 / 4.0	0.08 / 5.5	3.5		
	Төлөвлөлтийн түвшин, м	1289.937	1289.897	1289.842	1289.762	
Бэйт өгөгдөл	Газрын түвшин, м	1289.146	1289.056	1289.723	1290.055	
	Зай, м	0.08 / 4.0	0.08 / 5.5	0.08 / 3.45	1.0	

ПК 0+160.00

ХОТ ТӨЛӨВЛӨЛТ, СУДАЛГААНЫ ИНСТИТУТ

3T19-507/10

УЛААНБААТАР ХОТ, БАРУУН 4 ЗАМААС - ЗҮҮН 4 ЗАМ ХҮРТЭЛХ НИЙТИЙН ЭЗЭМШЛИЙН ЯВГАН ХҮНИЙ ЗАМ, ТАЛБАЙН ТОХИЖИЛТЫН АЖЛЫН ЗУРАГ ТӨСӨЛ

ЗТСТХ-ийн дарга		С.Анхбаяр	Х-6 ХӨНДЛӨН ОГТЛОЛ		Ye шат: А3
Архитектор		Н.Түвшинмөнх	ЕГ Шифр: ХТСИ_05/24	Масштаб: М1:100	Огноо: 2024/05
Гүйцэтгэсэн		Б.Гансүх	ТГ Шифр:	Зургийн дугаар: 3	Хуудас: 18
Шалгасан		С.Анхбаяр			

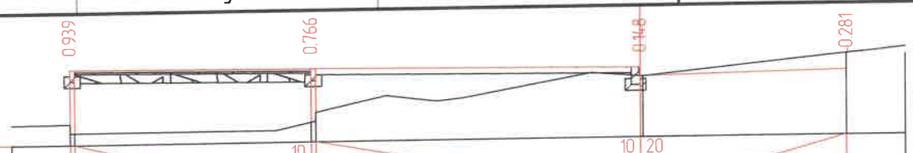

М 1:100

Тэслийн өгөгдөл	Налуу, ‰, урт, м						
	Төлөвлөлтийн түвшин, м	1290.056	1290.016	1289.961	1289.881		
Бодит өгөгдөл	Газрын түвшин, м	1288.967	1289.100	1289.813	1290.162		
	Зай, м	0.08	4.0	0.08	5.5	0.05 3.45	1.0

ПК 0+180.00

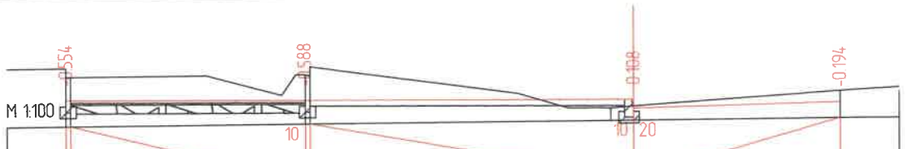

М 1:100

		1290.174	1290.134	1290.079	1289.999		
		1290.578	1290.572	1289.944 1289.971	1290.193		
		0.08	4.0	0.08	5.11	0.19 3.5	1.0

ПК 0+200.00

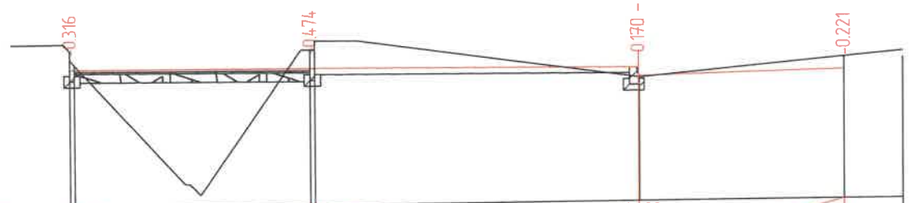

М 1:100

Тэслийн өгөгдөл	Налуу, ‰, урт, м						
	Төлөвлөлтийн түвшин, м	1290.292	1290.252	1290.197	1290.117		
Бодит өгөгдөл	Газрын түвшин, м	1290.458	1290.576	1290.027	1290.338		
	Зай, м	0.08	4.0	0.08	5.5	0.08 3.48	1.0

ПК 0+220.00

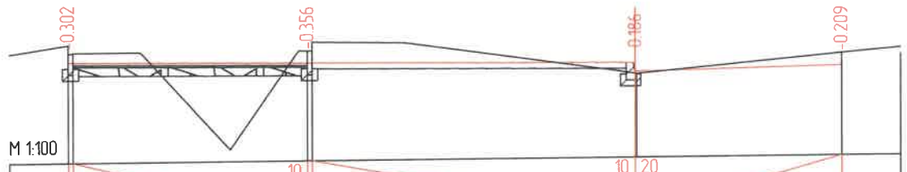

М 1:100

		1290.410	1290.370	1290.315	1290.235		
		1290.562	1290.576	1290.129	1290.444		
		0.08	4.0	0.08	5.5	0.08 3.48	1.0

ПК 0+240.00



М 1:100

Тэслийн өгөгдөл	Налуу, ‰, урт, м						
	Төлөвлөлтийн түвшин, м	1290.528	1290.488	1290.433	1290.353		
Бодит өгөгдөл	Газрын түвшин, м	1290.578	1290.575	1290.216	1290.263		
	Зай, м	0.08	4.0	0.08	5.5	0.08 3.49	1.0

ПК 0+260.00

М 1:100

		1290.669	1290.629	1290.574	1290.494		
		1290.489	1290.577	1290.314	1290.265		
		0.08	4.0	0.08	5.47	0.08 3.5	1.0

ПК 0+280.00

ХОТ ТӨЛӨВЛӨЛТ, СУДАЛГААНЫ ИНСТИТУТ

3Т19-507/10

УЛААНБААТАР ХОТ, БАРУУН 4 ЗАМААС - ЗҮҮН 4 ЗАМ ХҮРТЭЛХ НИЙТИЙН ЗЭЭМШЛИЙН ЯВГАН ХҮНИЙ ЗАМ, ТАЛБАЙН ТОХИЖИЛТЫН АЖЛЫН ЗУРАГ ТӨСӨЛ

ЗТСТХ-ийн дарга		С.Анхбаяр	Х-6 ХӨНДЛӨН ОГТЛОЛ		Ye шат: А3
Архитектор		Н.Түвшинмөнх	ЕГ Шифр: ХТСИ_05/24	Масштаб: М1:100	Огноо: 2024/05
Гүйцэтгэсэн		Б.Гансүх	ТГ Шифр:	Зургийн дугаар: 4	Хуудас: 18
Шалгасан		С.Анхбаяр			

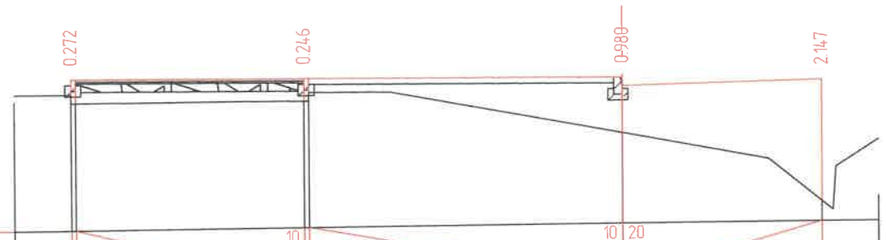

М 1:100

Тяслийн өгөгдөл	Налуу, ‰, урт, м	0.08 / 4.0		0.08 / 5.5		3.5	
	Төлөвлөлтийн түвшин, м	1290.830		1290.790		1290.735	1290.655
Бодит өгөгдөл	Газрын түвшин, м	1290.408		1290.394		1289.755	1288.508
	Зай, м	0.08	4.0	0.08	5.5	0.0	3.5 / 1.0

ПК 0+300.00

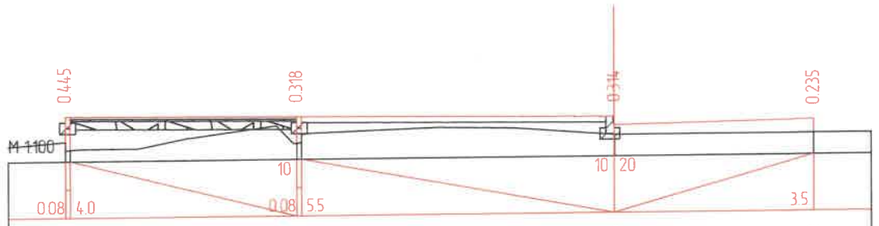

М 1:100

Тяслийн өгөгдөл	Налуу, ‰, урт, м	0.08 / 4.0		0.08 / 5.5		3.5	
	Төлөвлөлтийн түвшин, м	1290.988		1290.948		1290.893	1290.813
Бодит өгөгдөл	Газрын түвшин, м	1290.393		1290.480		1290.579	1290.578
	Зай, м	0.08	4.0	0.08	5.5	0.0	3.5 / 1.0

ПК 0+320.00

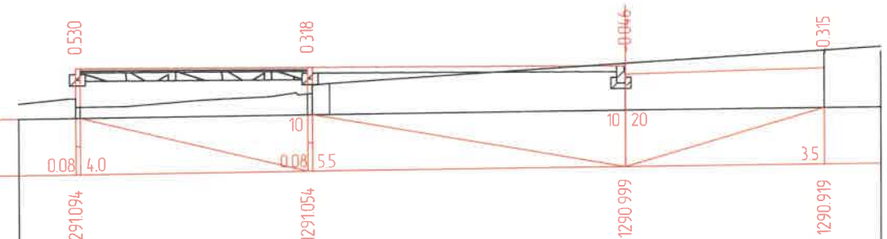

М 1:100

Тяслийн өгөгдөл	Налуу, ‰, урт, м	0.08 / 4.0		0.08 / 5.5		3.5	
	Төлөвлөлтийн түвшин, м	1291.094		1291.054		1290.999	1290.919
Бодит өгөгдөл	Газрын түвшин, м	1290.414		1290.586 / 1290.764		1291.045	1291.234
	Зай, м	0.08	4.0	0.08 / 0.3	5.2	0.0	3.5 / 1.0

ПК 0+340.00

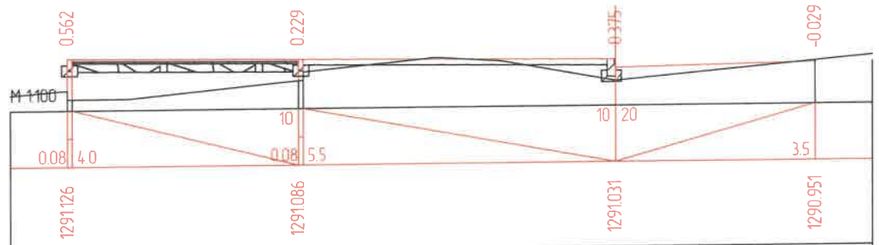

М 1:100

Тяслийн өгөгдөл	Налуу, ‰, урт, м	0.08 / 4.0		0.08 / 5.5		3.5	
	Төлөвлөлтийн түвшин, м	1291.126		1291.086		1291.031	1290.951
Бодит өгөгдөл	Газрын түвшин, м	1290.414		1290.707		1290.656	1290.980
	Зай, м	0.08	4.0	0.08	5.5	0.0	3.5 / 1.0

ПК 0+360.00

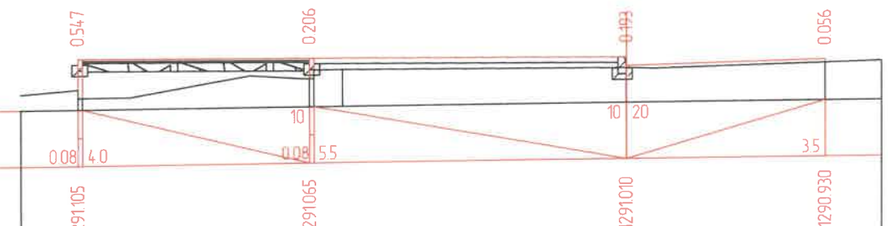

М 1:100

Тяслийн өгөгдөл	Налуу, ‰, урт, м	0.08 / 4.0		0.08 / 5.5		3.5	
	Төлөвлөлтийн түвшин, м	1291.105		1291.065		1291.010	1290.930
Бодит өгөгдөл	Газрын түвшин, м	1290.408		1290.709 / 1290.859		1290.817	1290.874
	Зай, м	0.08	4.0	0.08 / 0.5	5.0	0.0	3.5 / 1.0

ПК 0+380.00

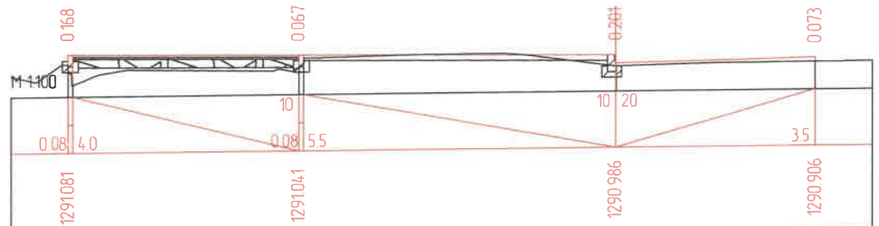

М 1:100

Тяслийн өгөгдөл	Налуу, ‰, урт, м	0.08 / 4.0		0.08 / 5.5		3.5	
	Төлөвлөлтийн түвшин, м	1291.081		1291.041		1290.986	1290.906
Бодит өгөгдөл	Газрын түвшин, м	1290.763		1290.824		1290.785	1290.833
	Зай, м	0.08	4.0	0.08	5.5	0.0	3.49 / 1.0

ПК 0+400.00

ХОТ ТӨЛӨВЛӨЛТ, СУДАЛГААНЫ ИНСТИТУТ

ЗТ19-507/10

УЛААНБААТАР ХОТ, БАРУУН 4 ЗАМААС - ЗҮҮН 4 ЗАМ ХҮРТЭЛХ НИЙТИЙН ЭЗЭМШЛИЙН ЯВГАН ХҮНИЙ ЗАМ, ТАЛБАЙН ТОХИЖИЛТЫН АЖЛЫН ЗУРАГ ТӨСӨЛ

ЗТСТХ-ийн дарга		С.Анхбаяр	Х-6 ХӨНДЛӨН ОГТЛОЛ		Үе шат: АЗ
Архитектор		Н.Түвшинмөнх	ЕГ Шифр: ХТСИ_05/24	Масштаб: М1:100	Огноо: 2024/05
Гүйцэтгэсэн		Б.Гансүх	ТГ Шифр:	Зургийн дугаар: 5	Хуудас: 18
Шалгасан		С.Анхбаяр			

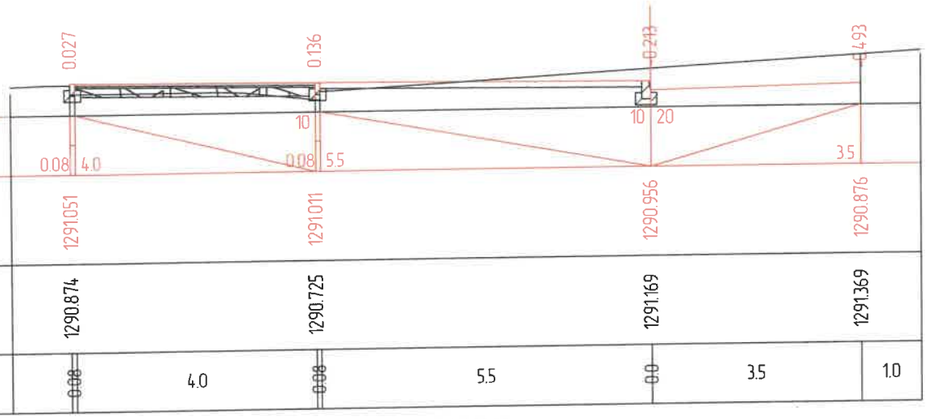

Тэгшлийн өгөгдөл	Налуу, ‰, урт, м	0.08 4.0	0.08 5.5	3.5			
	Төлөвлөлтийн түвшин, м	1291.051	1291.011	1290.956	1290.876		
Бодит өгөгдөл	Газрын түвшин, м	1290.874	1290.725	1291.169	1291.369		
	Зай, м	0.08	4.0	0.08	5.5	0.0	3.5	1.0

ПК 0+420.00

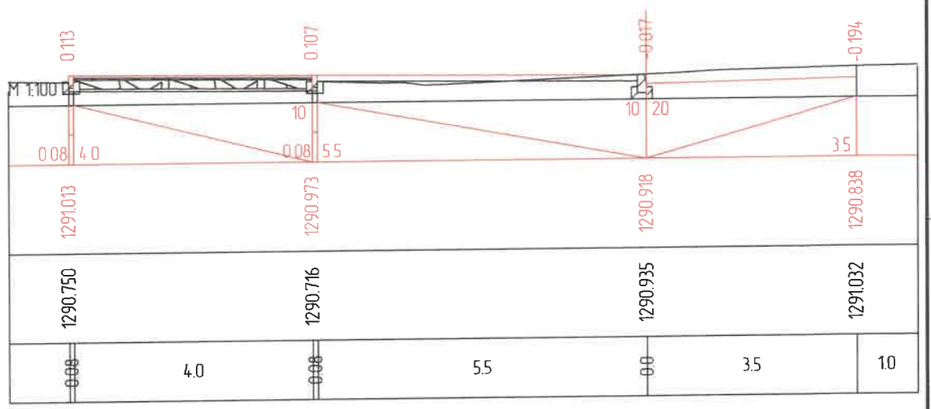

Тэгшлийн өгөгдөл	Налуу, ‰, урт, м	0.08 4.0	0.08 5.5	3.5			
	Төлөвлөлтийн түвшин, м	1291.013	1290.973	1290.918	1290.838		
Бодит өгөгдөл	Газрын түвшин, м	1290.750	1290.716	1290.935	1291.032		
	Зай, м	0.08	4.0	0.08	5.5	0.0	3.5	1.0

ПК 0+440.00

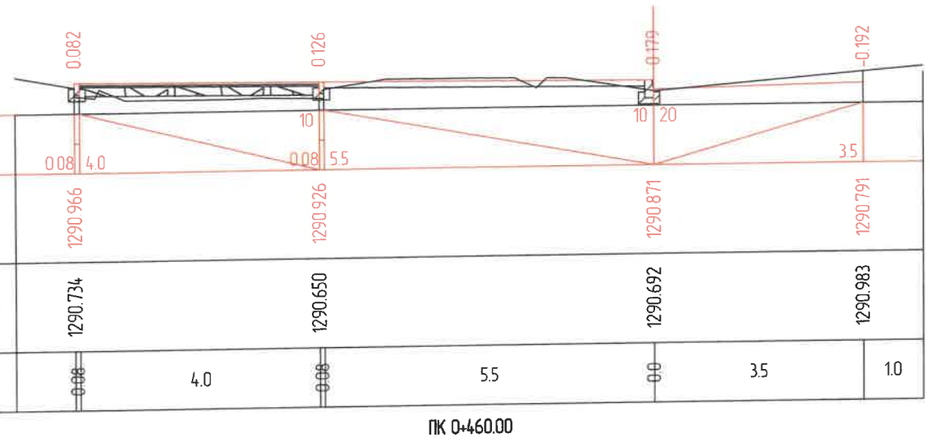

Тэгшлийн өгөгдөл	Налуу, ‰, урт, м	0.08 4.0	0.08 5.5	3.5			
	Төлөвлөлтийн түвшин, м	1290.966	1290.926	1290.871	1290.791		
Бодит өгөгдөл	Газрын түвшин, м	1290.734	1290.650	1290.692	1290.983		
	Зай, м	0.08	4.0	0.08	5.5	0.0	3.5	1.0

ПК 0+460.00

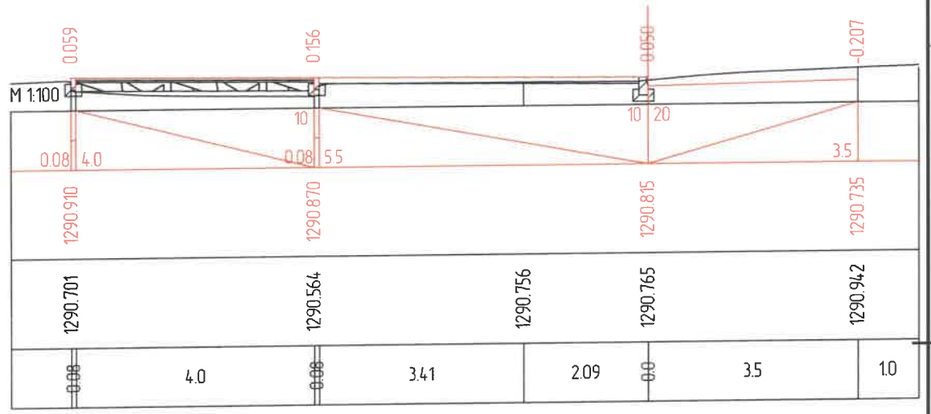

Тэгшлийн өгөгдөл	Налуу, ‰, урт, м	0.08 4.0	0.08 5.5	3.5			
	Төлөвлөлтийн түвшин, м	1290.910	1290.870	1290.815	1290.735		
Бодит өгөгдөл	Газрын түвшин, м	1290.701	1290.564	1290.756	1290.765	1290.942	
	Зай, м	0.08	4.0	0.08	3.41	2.09	0.0	3.5	1.0

ПК 0+480.00

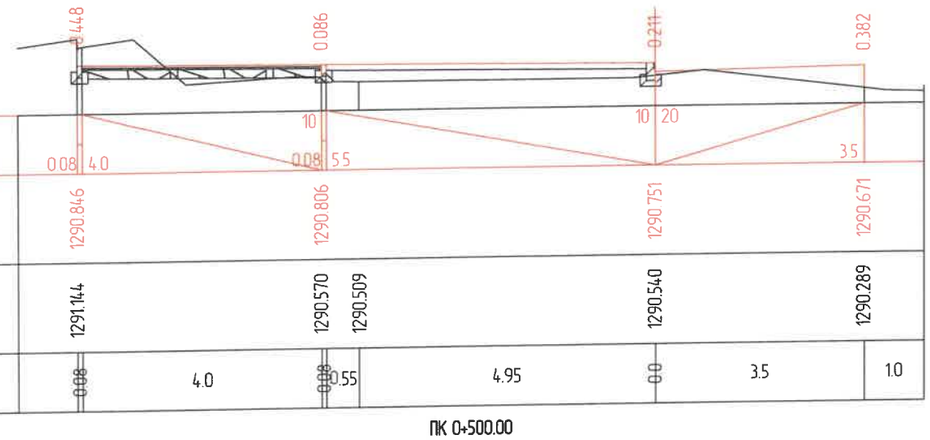

Тэгшлийн өгөгдөл	Налуу, ‰, урт, м	0.08 4.0	0.08 5.5	3.5			
	Төлөвлөлтийн түвшин, м	1290.846	1290.806	1290.751	1290.671		
Бодит өгөгдөл	Газрын түвшин, м	1291.144	1290.570	1290.509	1290.540	1290.289	
	Зай, м	0.08	4.0	0.08	0.55	4.95	0.0	3.5	1.0

ПК 0+500.00

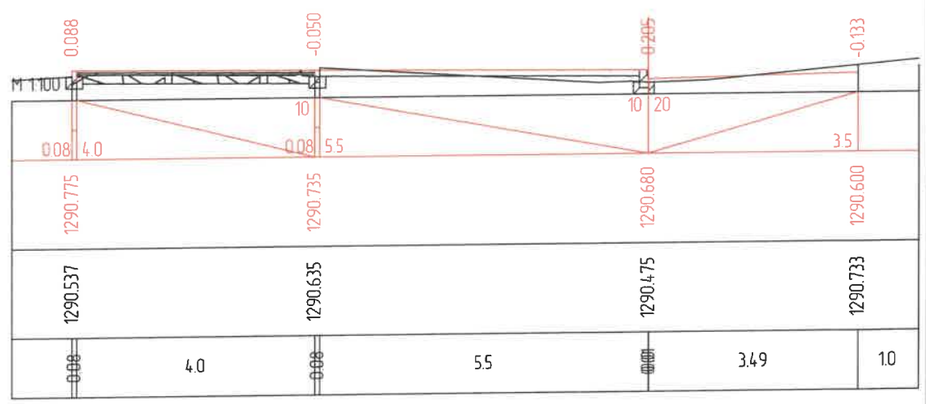

Тэгшлийн өгөгдөл	Налуу, ‰, урт, м	0.08 4.0	0.08 5.5	3.5			
	Төлөвлөлтийн түвшин, м	1290.775	1290.735	1290.680	1290.600		
Бодит өгөгдөл	Газрын түвшин, м	1290.537	1290.635	1290.475	1290.733		
	Зай, м	0.08	4.0	0.08	5.5	0.0	3.49	1.0

ПК 0+520.00

ХОТ ТӨЛӨВЛӨЛТ, СУДАЛГААНЫ ИНСТИТУТ	УЛААНБААТАР ХОТ, БАРУУН 4 ЗАМААС - ЗҮҮН 4 ЗАМ ХҮРТЭЛХ НИЙТИЙН ЭЗЭМШЛИЙН ЯВГАН ХҮНИЙ ЗАМ, ТАЛБАЙН ТОХИЖИЛТЫН АЖЛЫН ЗУРАГ ТӨСӨЛ					
	ЗТСТХ-ийн дарга	С.Анхбаяр	Х-6 ХӨНДЛӨН ОГТЛОЛ		Үе шат А3	
	Архитектор	Н.Түвшинмөнх	ЕГ Шифр. ХТСИ_05/24	Масштаб М1:100	Огноо. 2024/05	
	Гүйцэтгэсэн	Б.Гансүх	ТГ Шифр.	Зургийн дугаар 6	Хуудас. 18	
ЗТ19-507/10	Шалгасан	С.Анхбаяр				

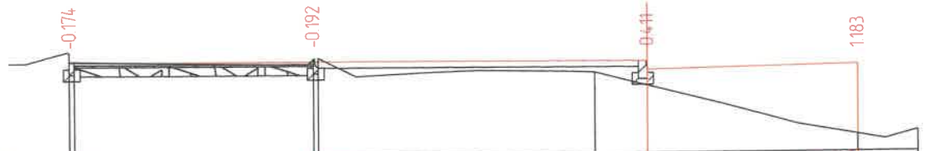

М 1:100

Тэслийн өгөгдөл	Налуу, ‰, урт, м	0.08 4.0	0.08 5.5			3.5	
	Төлөвлөлтийн түвшин, м	1290.721	1290.681		1290.626	1290.546	
Бодит өгөгдөл	Газрын түвшин, м	1290.745	1290.723	1290.445	1290.215	1289.363	
	Зай, м	0.08	4.0	0.08 4.62	0.88 0.0	3.5	1.0

ПК 0+540.00

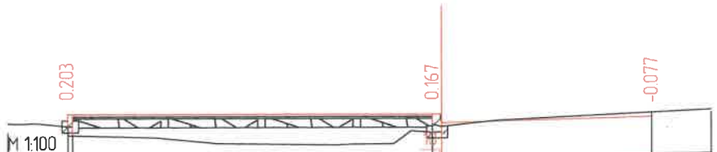

М 1:100

		1290.674		1290.614		1290.532	
		1290.321		1290.297		1290.609	
		0.08	6.01	0.15	3.5		1.0

ПК 0+550.00

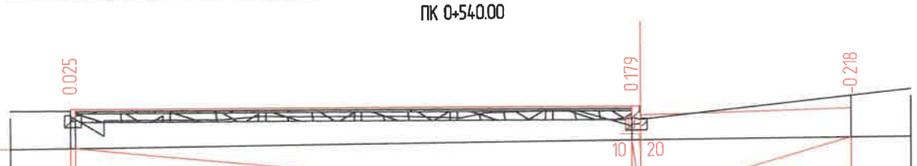

М 1:100

Тэслийн өгөгдөл	Налуу, ‰, урт, м	0.08 9.32		0.15		3.5	
	Төлөвлөлтийн түвшин, м	1290.703		1290.611		1290.529	
Бодит өгөгдөл	Газрын түвшин, м	1290.528		1290.281		1290.747	
	Зай, м	0.08	9.32	0.15	3.5		1.0

ПК 0+560.00

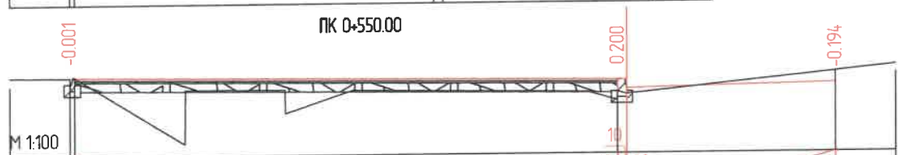

М 1:100

		1290.706		1290.614		1290.534	
		1290.557		1290.266		1290.728	
		0.08	9.07	0.15	3.5		1.0

ПК 0+570.00

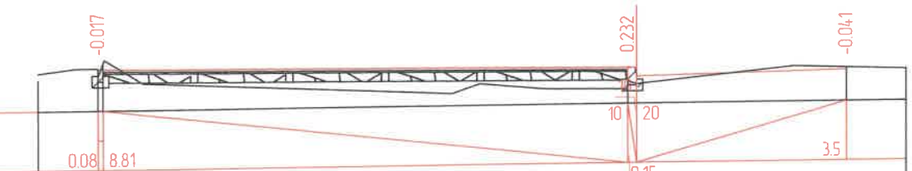

М 1:100

Тэслийн өгөгдөл	Налуу, ‰, урт, м	0.08 8.81		0.15		3.5	
	Төлөвлөлтийн түвшин, м	1290.719		1290.631		1290.549	
Бодит өгөгдөл	Газрын түвшин, м	1290.586		1290.249		1290.590	
	Зай, м	0.08	8.81	0.15	3.5		1.0

ПК 0+580.00

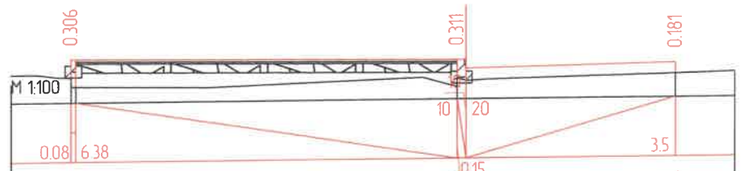

М 1:100

		1290.719		1290.655		1290.574	
		1290.263		1290.194		1290.393	
		0.08	6.38	0.15	3.5		1.0

ПК 0+590.00

ХОТ ТӨЛӨВЛӨЛТ, СУДАЛГААНЫ ИНСТИТУТ

УЛААНБААТАР ХОТ, БАРУУН 4 ЗАМААС - ЗҮҮН 4 ЗАМ ХҮРТЭЛХ НИЙТИЙН ЭЗЭМШЛИЙН ЯВГАН ХҮНИЙ ЗАМ, ТАЛБАЙН ТОХИЖИЛТЫН АЖЛЫН ЗУРАГ ТӨСӨЛ

ЗТСТХ-ийн дарга		С.Анхбаяр	ХӨНДЛӨН ОГТЛОЛ		Үе шат: А3
Архитектор		Н.Түвшинмөнх	ЕГ Шифр: ХТСИ_05/24	Масштаб: М1:100	Огноо: 2024/05
Гүйцэтгэсэн		Б.Гансүх	ТГ Шифр:	Зургийн дугаар: 7	Хуудас: 18
Шалгасан		С.Анхбаяр			

ЗТ19-507/10

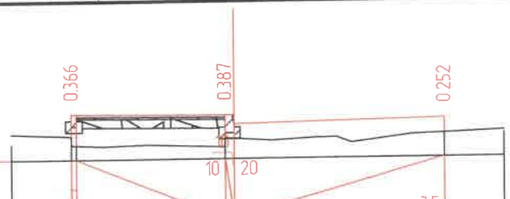

M 1:100

Таслийн өгөгдөл	Налуу, ‰, урт, м	0.08 2.5	10 20	0.15 3.5		
	Төлөвлөлтийн түвшин, м	1290.689	1290.664	1290.583		
Бодит өгөгдөл	Газрын түвшин, м	1290.173	1290.127	1290.331		
	Зай, м	0.08	2.5	0.15	3.5	1.0

ПК 0+593.03

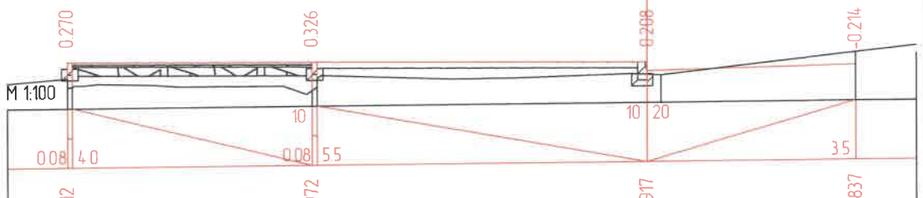

M 1:100

Таслийн өгөгдөл	Налуу, ‰, урт, м	0.08 4.0	10	0.08 5.5	10 20	3.5
	Төлөвлөлтийн түвшин, м	1291.012	1290.972	1290.917	1290.837	
Бодит өгөгдөл	Газрын түвшин, м	1290.592	1290.496	1290.709	1291.051	
	Зай, м	0.08	4.0	0.08	5.5	0.23 3.27 1.0

ПК 0+640.00

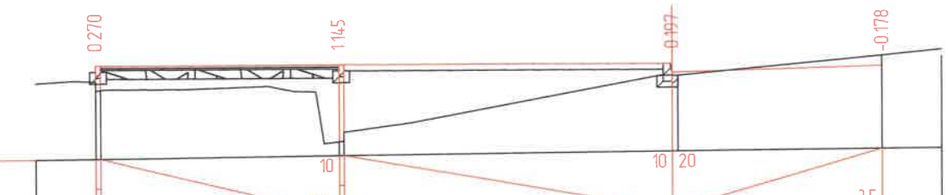

M 1:100

Таслийн өгөгдөл	Налуу, ‰, урт, м	0.08 4.0	10	0.08 5.5	10 20	3.5
	Төлөвлөлтийн түвшин, м	1291.578	1291.538	1291.483	1291.403	
Бодит өгөгдөл	Газрын түвшин, м	1291.158	1290.243	1291.286	1291.581	
	Зай, м	0.08	4.0	0.08	5.5	0.1 3.4 1.0

ПК 0+700.00

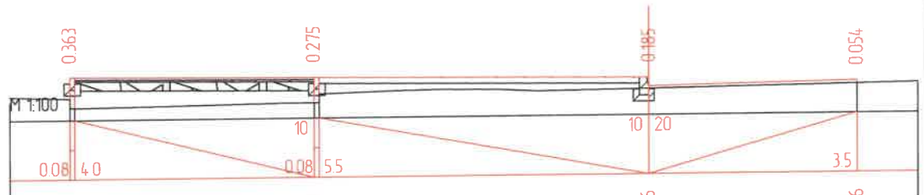

M 1:100

Таслийн өгөгдөл	Налуу, ‰, урт, м	0.08 4.0	10	0.08 5.5	10 20	3.5
	Төлөвлөлтийн түвшин, м	1291.761	1291.721	1291.666	1291.586	
Бодит өгөгдөл	Газрын түвшин, м	1291.248	1291.296	1291.481	1291.532	
	Зай, м	0.08	4.0	0.08	5.5	0.0 3.5 1.0

ПК 0+720.00

M 1:100

Таслийн өгөгдөл	Налуу, ‰, урт, м	0.08 4.0	10	0.08 5.5	10 20	3.5
	Төлөвлөлтийн түвшин, м	1291.929	1291.889	1291.834	1291.754	
Бодит өгөгдөл	Газрын түвшин, м	1291.656	1291.734	1291.704	1291.301	
	Зай, м	0.08	4.0	0.08	5.5	0.02 3.48 1.0

ПК 0+740.00



M 1:100

Таслийн өгөгдөл	Налуу, ‰, урт, м	0.08 4.0	10	0.08 5.5	10 20	3.5
	Төлөвлөлтийн түвшин, м	1292.080	1292.040	1291.985	1291.905	
Бодит өгөгдөл	Газрын түвшин, м	1291.898	1291.969	1291.900	1291.886	1292.068
	Зай, м	0.08	4.0	0.08	4.74	0.76 0.0 3.5 1.0

ПК 0+760.00

ХОТ ТӨЛӨВЛӨЛТ, СУДАЛГААНЫ ИНСТИТУТ

3T19-507/10

УЛААНБААТАР ХОТ, БАРУУН 4 ЗАМААС - ЗҮҮН 4 ЗАМ ХҮРТЭЛХ НИЙТИЙН ЗЭЭМШЛИЙН ЯВГАН ХҮНИЙ ЗАМ, ТАЛБАЙН ТОХИЖИЛТЫН АЖЛЫН ЗУРАГ ТӨСӨЛ

ЗТСТХ-ийн дарга		С.Анхбаяр	Х-6 ХӨНДЛӨН ОГТЛОЛ		Ye шат: А3
Архитектор		Н.Түвшинмөнх	ЕГ Шифр: ХТСИ_05/24	Масштаб: М1:100	Огноо: 2024/05
Гүйцэтгэсэн		Б.Гансүх	ТГ Шифр	Зургийн дугаар: 8	Хуудас: 18
Шалгасан		С.Анхбаяр			

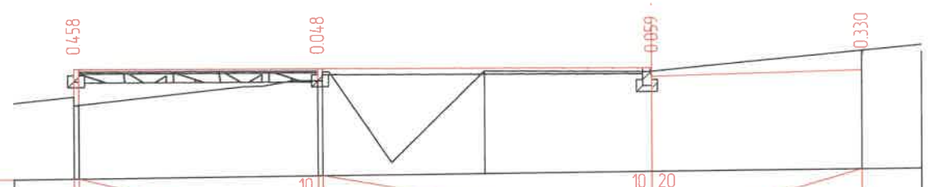

М 1:100

Тэслийн өгөгдөл	Налуу, ‰, урт, м	0.08 4.0	0.08 5.5		3.5		
	Талевлелтийн түвшин, м	1292.215	1292.175		1292.120	1292.040	
Байгууламжийн өгөгдөл	Газрын түвшин, м	1291.607	1291.977	1292.097	1292.061	1292.370	
	Зай, м	0.08 4.0	0.08 2.7	2.8	0.0 3.5	1.0	

ПК 0+780.00

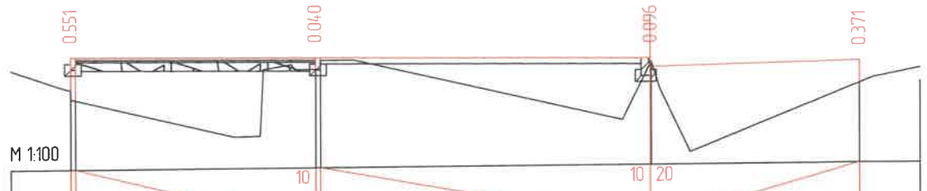

М 1:100

Налуу, ‰, урт, м	0.08 4.0	0.08 5.5		3.5		
Талевлелтийн түвшин, м	1292.334	1292.294		1292.239	1292.159	
Газрын түвшин, м	1291.633	1292.104		1292.143	1291.788	
Зай, м	0.08 4.0	0.08 5.5		0.08 3.48	1.0	

ПК 0+800.00

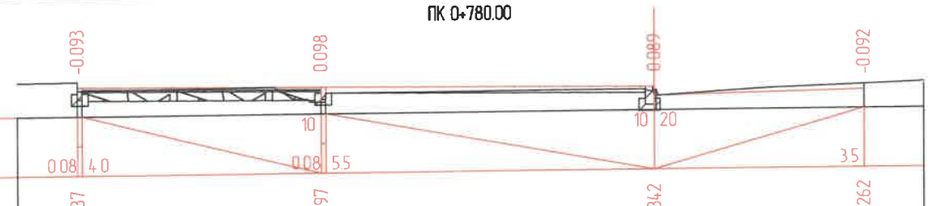

М 1:100

Налуу, ‰, урт, м	0.08 4.0	0.08 5.5		3.5		
Талевлелтийн түвшин, м	1292.437	1292.397		1292.342	1292.262	
Газрын түвшин, м	1292.380	1292.149		1292.253	1292.354	
Зай, м	0.08 4.0	0.08 5.5		0.08 3.47	1.0	

ПК 0+820.00

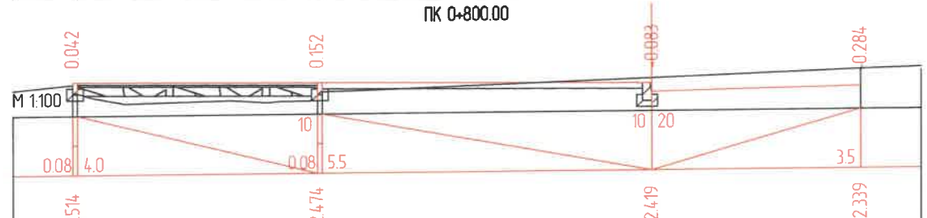

М 1:100

Налуу, ‰, урт, м	0.08 4.0	0.08 5.5		3.5		
Талевлелтийн түвшин, м	1292.514	1292.474		1292.419	1292.339	
Газрын түвшин, м	1292.322	1292.172		1292.502	1292.623	
Зай, м	0.08 4.0	0.08 5.5		0.0 3.5	1.0	

ПК 0+820.00

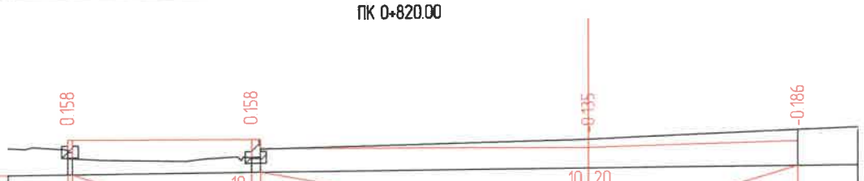

М 1:100

Тэслийн өгөгдөл	Налуу, ‰, урт, м	0.08 3.0	0.15 5.5		3.5	
	Талевлелтийн түвшин, м	1292.514	1292.484		1292.279	1292.349
Байгууламжийн өгөгдөл	Газрын түвшин, м	1292.206	1292.176		1292.414	1292.535
	Зай, м	0.08 3.0	0.15 5.5		3.5	1.0

ПК 0+840.00

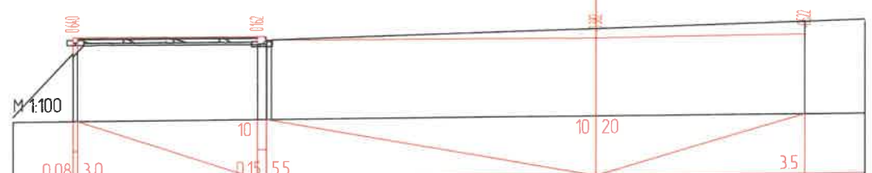

М 1:100

Налуу, ‰, урт, м	0.08 3.0	0.15 5.5		3.5		
Талевлелтийн түвшин, м	1292.588	1292.558		1292.353	1292.423	
Газрын түвшин, м	1291.798	1292.246		1292.735	1292.945	
Зай, м	0.08 3.0	0.08 5.42		3.5	1.0	

ПК 0+860.00

ХОТ ТӨЛӨВЛӨЛТ, СУДАЛГААНЫ ИНСТИТУТ

УЛААНБААТАР ХОТ, БАРУУН 4 ЗАМААС - ЗҮҮН 4 ЗАМ ХҮРТЭЛХ НИЙТИЙН ЭЗЭМШЛИЙН ЯВГАН ХҮНИЙ ЗАМ, ТАЛБАЙН ТОХИЖИЛТЫН АЖЛЫН ЗУРАГ ТӨСӨЛ

ЗТСТХ-ийн дарга		С.Анхбаяр	Х-6 ХӨНДЛӨН ОГТЛОЛ		Үе шат: А3
Архитектор		Н.Түвшинмөнх	ЕГ Шифр: ХТСИ_05/24	Масштаб: М1:100	Огноо: 2024/05
Гүйцэтгэсэн		Б.Гансүх	ТГ Шифр	Зургийн дугаар: 9	Хуудас: 18
Шалгасан		С.Анхбаяр			

ЗТ19-507/10



Таслийн өгөгдөл	Налуу, ‰, урт, м	0.08 3.0	0.15 5.5	10 20	3.5	
	Талбэлэлтийн түвшин, м	1292.659	1292.629	1292.424	1292.494	
Бөөмт өгөгдөл	Газрын түвшин, м	1291.875	1292.284	1292.479	1292.525	
	Зай, м	0.08	3.0	0.15 5.42	3.5	1.0

ПК 0+880.00

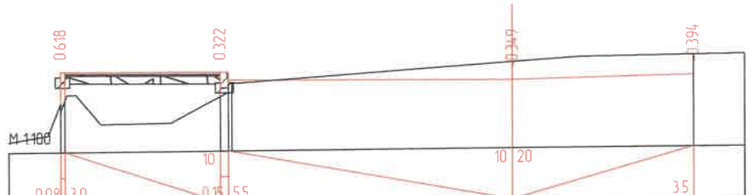

Таслийн өгөгдөл	Налуу, ‰, урт, м	0.08 3.0	0.15 5.5	10 20	3.5	
	Талбэлэлтийн түвшин, м	1292.721	1292.691	1292.486	1292.556	
Бөөмт өгөгдөл	Газрын түвшин, м	1291.953	1292.219	1292.835	1292.950	
	Зай, м	0.08	3.0	0.15 5.43	3.5	1.0

ПК 0+900.00



Таслийн өгөгдөл	Налуу, ‰, урт, м	0.08 3.0	0.15 5.5	10 20	3.5	
	Талбэлэлтийн түвшин, м	1292.772	1292.742	1292.537	1292.607	
Бөөмт өгөгдөл	Газрын түвшин, м	1292.340	1292.412	1292.598	1292.622	
	Зай, м	0.08	3.0	0.15 5.43	3.5	1.0

ПК 0+920.00

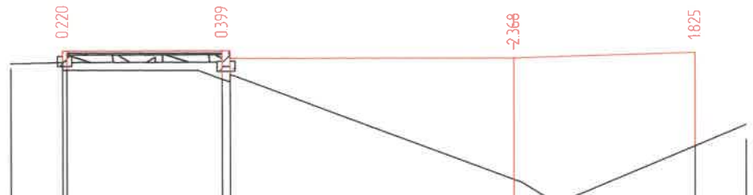

Таслийн өгөгдөл	Налуу, ‰, урт, м	0.08 3.0	0.15 5.5	10 20	3.5	
	Талбэлэлтийн түвшин, м	1292.813	1292.783	1292.578	1292.648	
Бөөмт өгөгдөл	Газрын түвшин, м	1292.443	1292.234	1290.210	1290.823	
	Зай, м	0.08	3.0	0.15 5.5	3.5	1.0

ПК 0+940.00

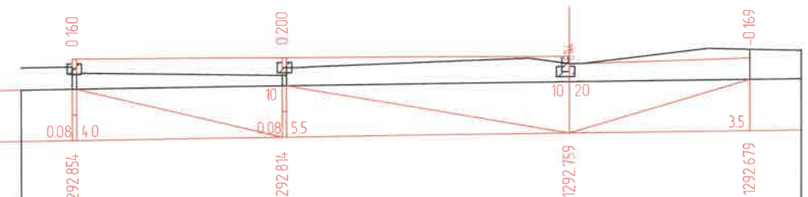

Таслийн өгөгдөл	Налуу, ‰, урт, м	0.08 4.0	0.08 5.5	10 20	3.5	
	Талбэлэлтийн түвшин, м	1292.854	1292.814	1292.759	1292.679	
Бөөмт өгөгдөл	Газрын түвшин, м	1292.544	1292.464	1292.615	1292.848	
	Зай, м	0.08	4.0	0.08 5.5	0.0 3.5	1.0

ПК 0+960.00



Таслийн өгөгдөл	Налуу, ‰, урт, м	0.08 4.0	0.08 5.5	10 20	3.5	
	Талбэлэлтийн түвшин, м	1292.874	1292.834	1292.779	1292.699	
Бөөмт өгөгдөл	Газрын түвшин, м	1292.549	1292.504	1292.602	1292.712	
	Зай, м	0.08	4.0	0.08 5.5	0.0 3.5	1.0

ПК 0+980.00

ХОТ ТӨЛӨВЛӨЛТ, СУДАЛГААНЫ ИНСТИТУТ

3Т19-507/10

УЛААНБААТАР ХОТ, БАРУУН 4 ЗАМААС - ЗҮҮН 4 ЗАМ ХҮРТЭЛХ НИЙТИЙН ЭЗЭМШЛИЙН ЯВГАН ХҮНИЙ ЗАМ, ТАЛБАЙН ТОХИЖИЛТЫН АЖЛЫН ЗУРАГ ТӨСӨЛ

ЗТСТХ-ийн дарга		С.Анхбаяр	А-6 ХӨНДЛӨН ОГТЛОЛ		Уе шат: А3
Архитектор		Н.Түвшинмөнх	ЕГ Шифр: ХТСИ_05/24	Масштаб: М1:100	Огноо: 2024/05
Гүйцэтгэсэн		Б.Гансүх	ТГ Шифр:	Зургийн дугаар: 10	Хуудас: 18
Шалгасан		С.Анхбаяр			

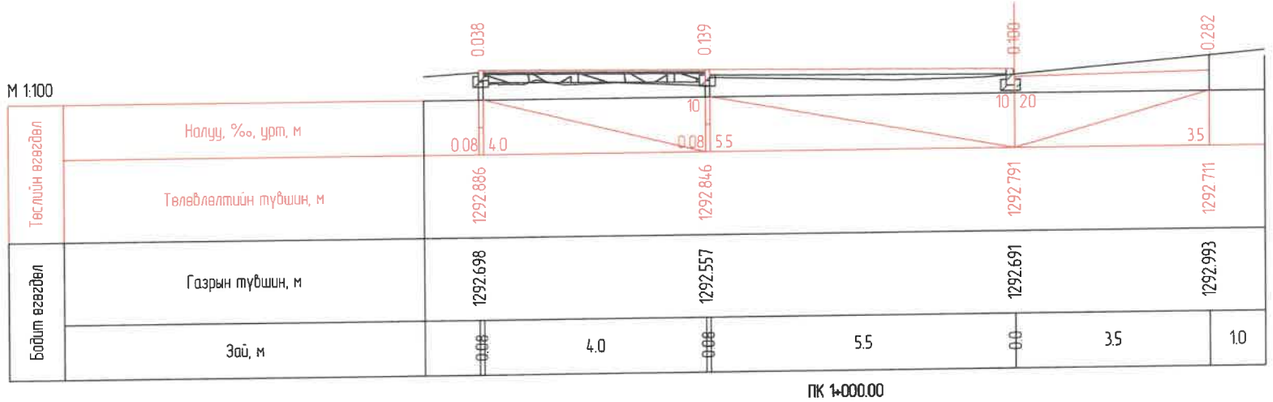

ПК 1+000.00

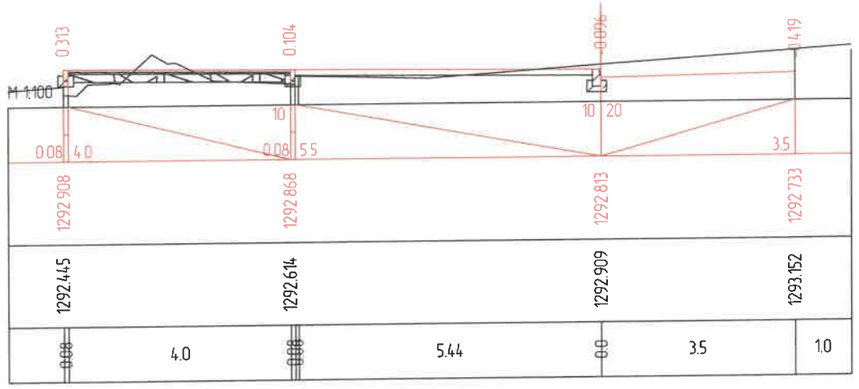

ПК 1+020.00

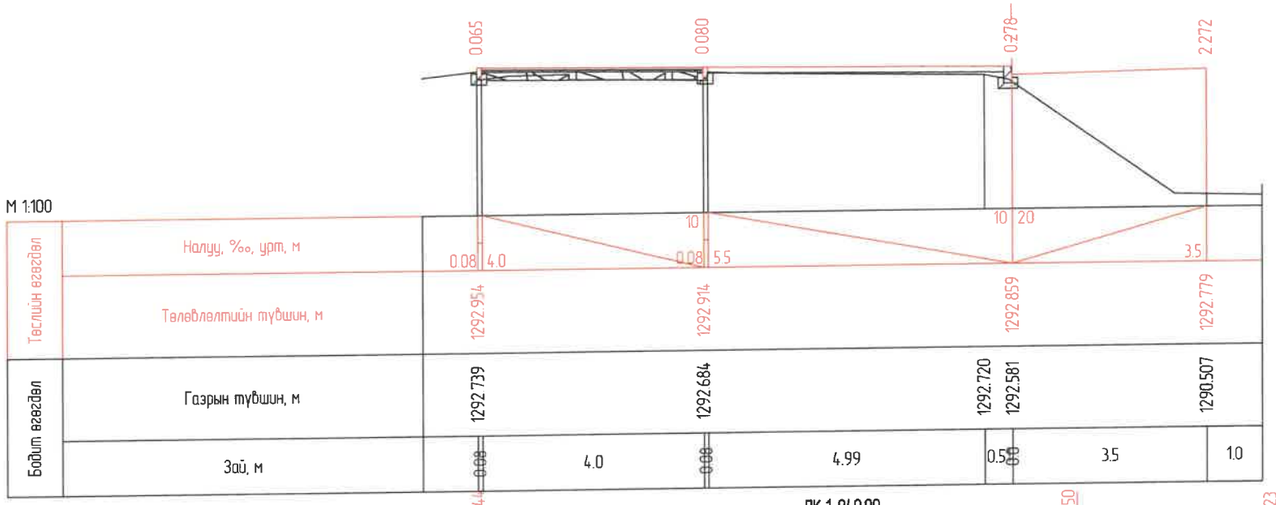

ПК 1+040.00

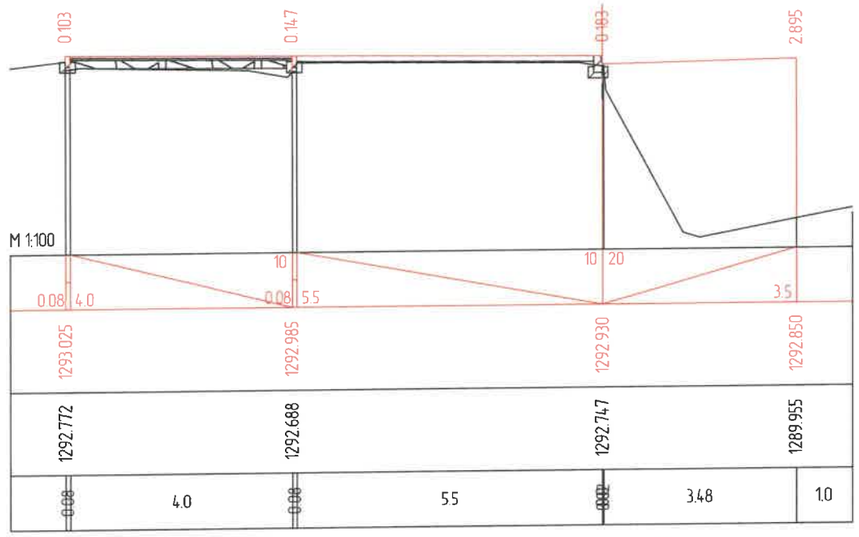

ПК 1+060.00

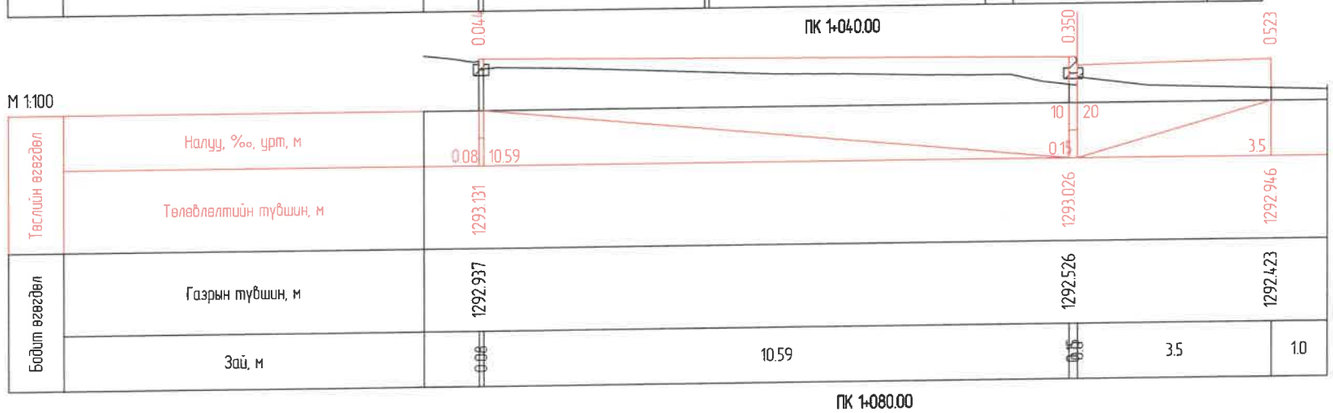

ПК 1+080.00

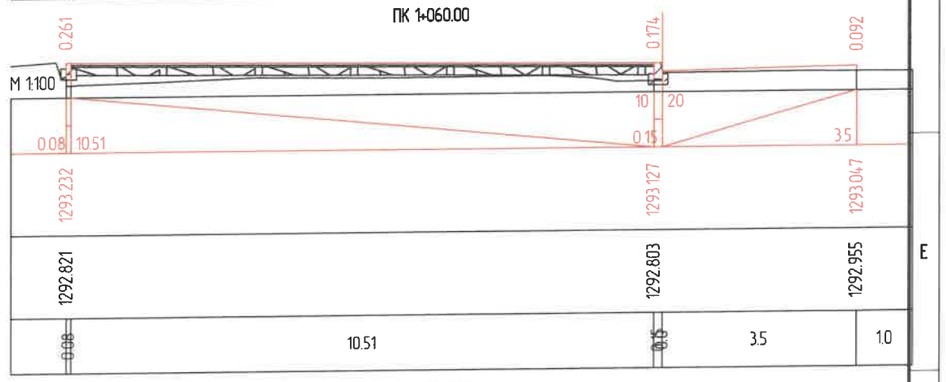

ПК 1+097.50

ХОТ ТӨЛӨВЛӨЛТ, СУДАЛГААНЫ ИНСТИТУТ	УЛААНБААТАР ХОТ, БАРУУН 4 ЗАМААС - ЗҮҮН 4 ЗАМ ХҮРТЭЛХ НИЙТИЙН ЭЗЭМШЛИЙН ЯВГАН ХҮНИЙ ЗАМ, ТАЛБАЙН ТОХИЖИЛТЫН АЖЛЫН ЗУРАГ ТӨСӨЛ				
ЭТСТХ-ийн дарга	С.Анхбаяр	Х-6 ХӨНДЛӨН ОГТЛОЛ		Үе шат А3	
Архитектор	Н.Түвшинмөнх	ЕГ Шифр ХТСИ_05/24	Масштаб М1:100	Огноо 2024/05	
Гүйцэтгэсэн	Б.Гансүх	ТГ Шифр	Зургийн дугаар 11	Хуудас 18	
ЗТ19-507/10	Шалгасан	С.Анхбаяр			

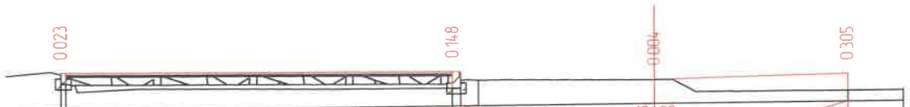

М 1:100

Тэслийн өгөгдөл	Налуу, ‰, урт, м	0.08 7.0	0.15 3.5	10	10 20	3.5
	Төлөвлөлтийн түвшин, м	1293.245	1293.175		1292.990	1293.060
Бойт өгөгдөл	Газрын түвшин, м	1293.072	1292.877	1293.017	1292.986	1292.755
	Зай, м	0.08 7.0	0.15 0.92	3.18	3.5	1.0

ПК 1+100.00

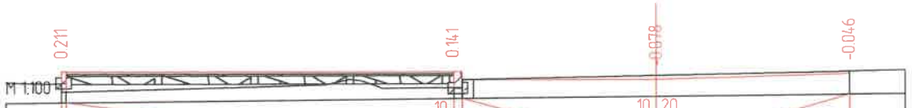

М 1:100

Тэслийн өгөгдөл	Налуу, ‰, урт, м	0.08 7.0	0.15 3.5	10	10 20	3.5
	Төлөвлөлтийн түвшин, м	1293.321	1293.251		1293.066	1293.136
Бойт өгөгдөл	Газрын түвшин, м	1292.960	1292.960	1293.108	1293.144	1293.182
	Зай, м	0.08 7.0	0.15 3.3		3.5	1.0

ПК 1+120.00

М 1:100

Тэслийн өгөгдөл	Налуу, ‰, урт, м	0.08 7.0	0.15 3.5	10	10 20	3.5
	Төлөвлөлтийн түвшин, м	1293.344	1293.274		1293.089	1293.159
Бойт өгөгдөл	Газрын түвшин, м	1293.166	1293.050		1293.236	1293.224
	Зай, м	0.08 7.0	0.08	3.42	3.5	1.0

ПК 1+140.00

М 1:100

Тэслийн өгөгдөл	Налуу, ‰, урт, м	0.08 7.0	0.15 3.5	10	10 20	3.5
	Төлөвлөлтийн түвшин, м	1293.314	1293.244		1293.059	1293.129
Бойт өгөгдөл	Газрын түвшин, м	1293.058	1293.031		1293.205	1293.202
	Зай, м	0.08 7.0	0.15	3.5	3.5	1.0

ПК 1+160.00

М 1:100

Тэслийн өгөгдөл	Налуу, ‰, урт, м	0.08 4.0	0.08 5.5	10	10 20		3.5
	Төлөвлөлтийн түвшин, м	1293.293	1293.253		1293.198		1293.118
Бойт өгөгдөл	Газрын түвшин, м	1292.992	1293.117	1293.170	1293.170		1293.170
	Зай, м	0.08 4.0	0.08	4.35	1.15	0.0 3.5	1.0

ПК 1+163.50

М 1:100

Тэслийн өгөгдөл	Налуу, ‰, урт, м	0.08 4.0	0.08 5.5	10	10 20	3.5
	Төлөвлөлтийн түвшин, м	1293.221	1293.181		1293.126	1293.046
Бойт өгөгдөл	Газрын түвшин, м	1293.186	1293.333		1293.159	1293.132
	Зай, м	0.08 4.0	0.08	5.33	0.07 3.5	1.0

ПК 1+180.00

ХОТ ТӨЛӨВЛӨЛТ, СУДАЛГААНЫ ИНСТИТУТ

3Т19-507/10

УЛААНБААТАР ХОТ, БАРУУН 4 ЗАМААС - ЗҮҮН 4 ЗАМ ХҮРТЭЛХ НИЙТИЙН ЭЗЭМШЛИЙН ЯВГАН ХҮНИЙ ЗАМ, ТАЛБАЙН ТОХИЖИЛТЫН АЖЛЫН ЗУРАГ ТӨСӨЛ

ЗТСТХ-ийн дарга		С.Анхбаяр	Х0-6 ХӨНДЛӨН ОГТЛОЛ		Ye шат: А3
Архитектор		Н.Түвшинмөнх	ЕГ Шифр: ХТСИ_05/24	Масштаб: М1:100	Огноо: 2024/05
Гүйцэтгэсэн		Б.Гансүх	ТГ Шифр:	Зургийн дугаар: 12	Хуудас: 18
Шалгасан		С.Анхбаяр			

М 1:100

Таслийн өгөгдөл	Налуу, ‰, урт, м	0.08 4.0	0.08 5.5	10	10 20	3.5	
	Төлөвлөлтийн түвшин, м	1293.106	1293.066		1293.011	1292.931	
Бодит өгөгдөл	Газрын түвшин, м	1293.173	1293.076		1293.087	1293.108	
	Зай, м	0.08	4.0	0.08	5.37	0.12 3.5	1.0

ПК 1+200.00

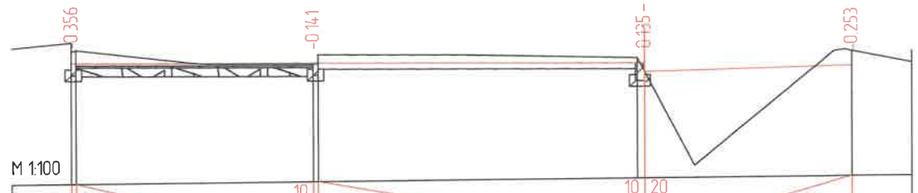

М 1:100

Таслийн өгөгдөл	Налуу, ‰, урт, м	0.08 4.0	0.08 5.5	10	10 20	3.5	
	Төлөвлөлтийн түвшин, м	1293.037	1292.997		1292.942	1292.862	
Бодит өгөгдөл	Газрын түвшин, м	1293.243	1292.988		1293.033	1293.115	
	Зай, м	0.08	4.0	0.08	5.38	0.12 3.5	1.0

ПК 1+220.00



М 1:100

Таслийн өгөгдөл	Налуу, ‰, урт, м	0.08 4.0	0.08 5.5	10	10 20	3.5	
	Төлөвлөлтийн түвшин, м	1293.079	1293.039		1292.984	1292.904	
Бодит өгөгдөл	Газрын түвшин, м	1293.075	1293.035		1293.013	1292.473	
	Зай, м	0.08	4.0	0.08	5.39	0.11 3.5	1.0

ПК 1+240.00



М 1:100

Таслийн өгөгдөл	Налуу, ‰, урт, м	0.08 4.0	0.08 5.5	10	10 20	3.5	
	Төлөвлөлтийн түвшин, м	1293.235	1293.195		1293.140	1293.060	
Бодит өгөгдөл	Газрын түвшин, м	1293.171	1293.121		1293.130	1292.871	
	Зай, м	0.08	4.0	0.08	5.44	0.08 3.5	1.0

ПК 1+260.00



М 1:100

Таслийн өгөгдөл	Налуу, ‰, урт, м	0.08 4.0	0.08 5.5	10	10 20	3.5	
	Төлөвлөлтийн түвшин, м	1293.494	1293.454		1293.399	1293.319	
Бодит өгөгдөл	Газрын түвшин, м	1293.429	1293.380		1293.236	1292.970	
	Зай, м	0.08	4.0	0.08	5.46	0.07 3.5	

ПК 1+280.00

М 1:100

Таслийн өгөгдөл	Налуу, ‰, урт, м	0.08 4.0	0.08 5.5	10	10 20	3.5	
	Төлөвлөлтийн түвшин, м	1293.766	1293.726		1293.671	1293.591	
Бодит өгөгдөл	Газрын түвшин, м	1293.516	1293.412		1293.543	1293.571	
	Зай, м	0.08	4.0	0.08	5.5	0.0 3.5	1.0

ПК 1+300.00

ХОТ ТӨЛӨВЛӨЛТ, СУДАЛГААНЫ ИНСТИТУТ

3Т19-507/10

УЛААНБААТАР ХОТ, БАРУУН 4 ЗАМААС - ЗҮҮН 4 ЗАМ ХҮРТЭЛХ НИЙТИЙН ЭЗЭМШЛИЙН ЯВГАН ХҮНИЙ ЗАМ, ТАЛБАЙН ТОХИЖИЛТЫН АЖЛЫН ЗУРАГ ТӨСӨЛ

ЗТСТХ-ийн дарга		С.Анхбаяр	ХӨНДЛӨН ОГТЛОЛ		Үе шат: А3
Архитектор		Н.Түвшинмөнх	ЕГ Шифр: ХТСИ_05/24	Масштаб: М1:100	Огноо: 2024/05
Гүйцэтгэсэн		Б.Гансүх	ТГ Шифр	Зургийн дугаар: 13	Хуудас: 18
Шалгасан		С.Анхбаяр			

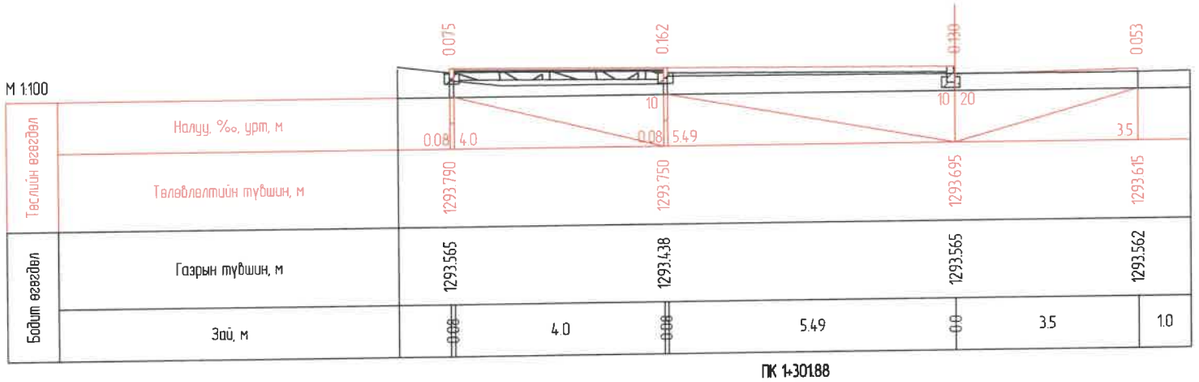

ПК 1+301.88

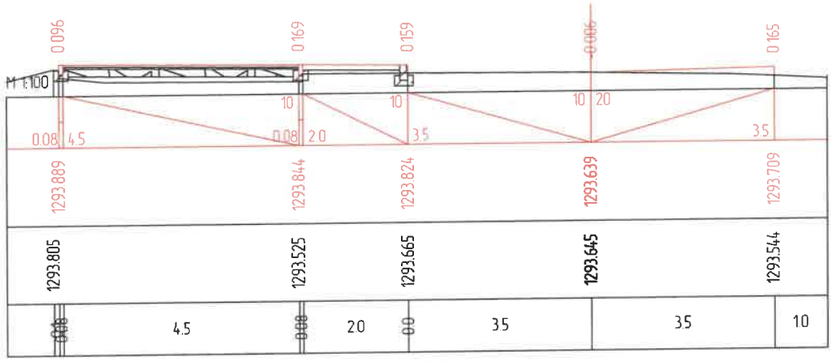

ПК 1+310.00

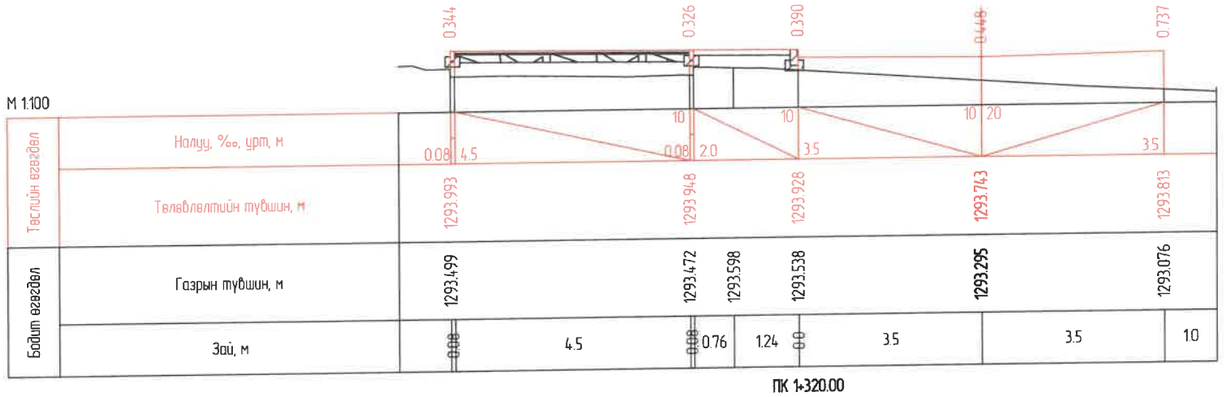

ПК 1+320.00

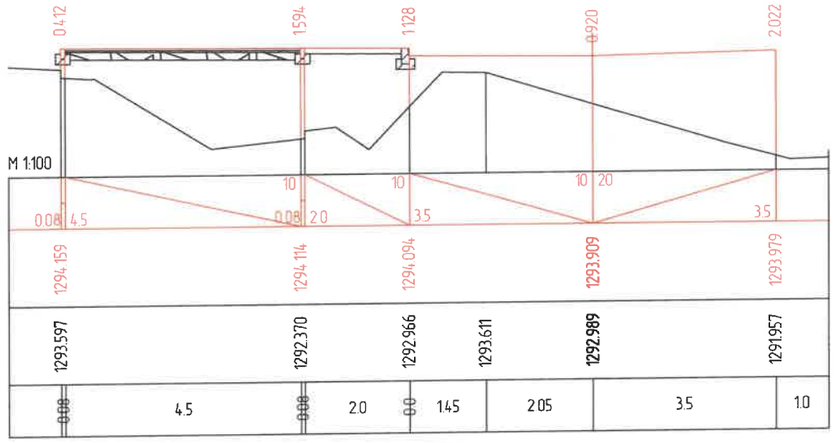

ПК 1+340.00

ПК 1+360.00

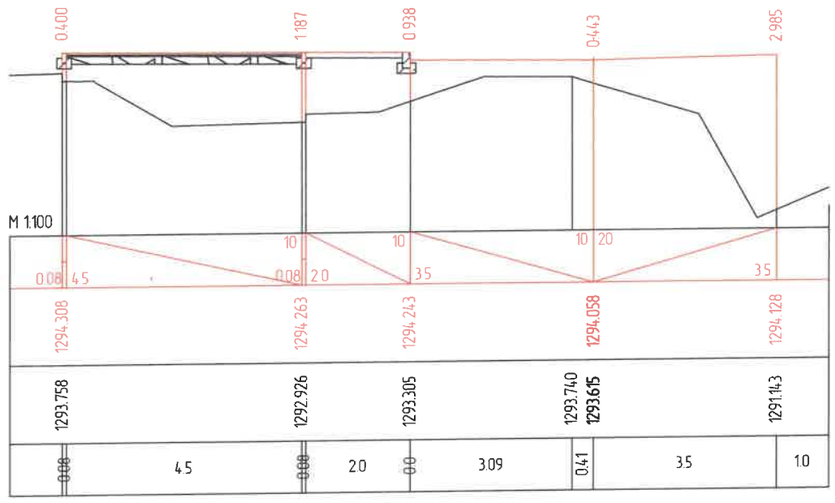

ПК 1+369.79

ХОТ ТӨЛӨВЛӨЛТ, СУДАЛГААНЫ ИНСТИТУТ	УЛААНБААТАР ХОТ, БАРУУН 4 ЗАМААС - ЗҮҮН 4 ЗАМ ХҮРТЭЛХ НИЙТИЙН ЗЭЗЭМШЛИЙН ЯВГАН ХҮНИЙ ЗАМ, ТАЛБАЙН ТОХИЖИЛТЫН АЖЛЫН ЗУРАГ ТӨСӨЛ				
	ЗТСТХ-ийн дарга	С.Анхбаяр	ХӨ-6 ХӨНДЛӨН ОГТЛОЛ		Үе шат: А3
	Архитектор	Н.Түвшинмөнх	ЕГ Шифр: ХТСИ_05/24	Масштаб: М1:100	Огноо: 2024/05
	Гүйцэтгэсэн	Б.Гансүх	ТГ Шифр:	Зургийн дугаар: 14	Хуудас: 18
ЗТ19-507/10	Шалгасан	С.Анхбаяр			

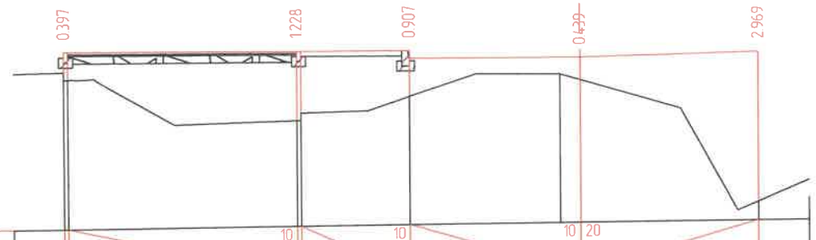

М 1:100

Теслийн өгөгдөл	Налуу, ‰, урт, м	0.08 / 4.5		0.08 / 2.14		3.36		3.5	
	Төлөвлөлтийн түвшин, м	1294.308		1294.263		1294.241	1294.059	1294.129	
Бодит өгөгдөл	Газрын түвшин, м	1293.761		1292.885		1293.334	1293.742 / 1293.620	1291.160	
	Зай, м	0.08	4.5	0.08	2.14	0.0	2.96	0.4	3.5	1.0

ПК 1+370.00

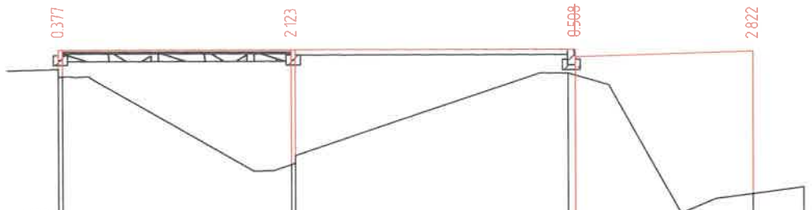

М 1:100

Теслийн өгөгдөл	Налуу, ‰, урт, м	0.08 / 4.5		0.08 / 5.5		3.5		
	Төлөвлөлтийн түвшин, м	1294.329		1294.284		1294.229	1294.149	
Бодит өгөгдөл	Газрын түвшин, м	1293.802		1292.011		1293.762	1291.327	
	Зай, м	0.08	4.5	0.08	5.36	0.18	3.5	1.0

ПК 1+374.79

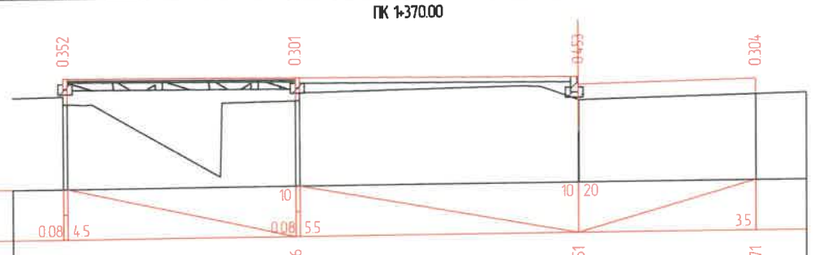

М 1:100

Теслийн өгөгдөл	Налуу, ‰, урт, м	0.08 / 4.5		0.08 / 5.5		3.5		
	Төлөвлөлтийн түвшин, м	1294.351		1294.306		1294.251	1294.171	
Бодит өгөгдөл	Газрын түвшин, м	1293.849		1293.855		1293.798	1293.867	
	Зай, м	0.08	4.5	0.08	5.5	0.08	3.49	1.0

ПК 1+380.00

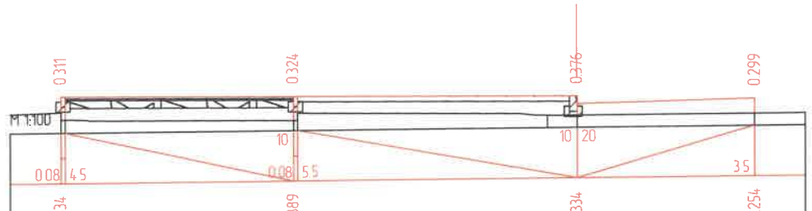

М 1:100

Теслийн өгөгдөл	Налуу, ‰, урт, м	0.08 / 4.5		0.08 / 5.5		3.5		
	Төлөвлөлтийн түвшин, м	1294.434		1294.389		1294.334	1294.254	
Бодит өгөгдөл	Газрын түвшин, м	1293.973		1293.915	1293.959	1293.958	1293.955	
	Зай, м	0.08	4.5	0.08	4.91	0.59 / 0.00	3.5	1.0

ПК 1+400.00

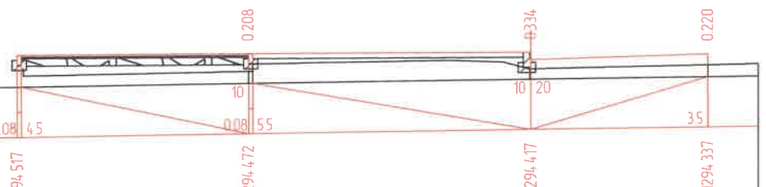

М 1:100

Теслийн өгөгдөл	Налуу, ‰, урт, м	0.08 / 4.5		0.08 / 5.5		3.5		
	Төлөвлөлтийн түвшин, м	1294.517		1294.472		1294.417	1294.337	
Бодит өгөгдөл	Газрын түвшин, м			1294.114		1294.083	1294.117	
	Зай, м			0.08	5.48	0.08	3.5	1.0

ПК 1+420.00

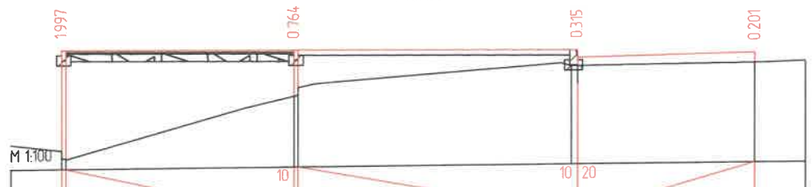

М 1:100

Теслийн өгөгдөл	Налуу, ‰, урт, м	0.08 / 4.5		0.08 / 5.5		3.5		
	Төлөвлөлтийн түвшин, м	1294.599		1294.554		1294.499	1294.419	
Бодит өгөгдөл	Газрын түвшин, м	1292.452		1293.640		1294.184	1294.218	
	Зай, м	0.08	4.5	0.08	5.38	0.18	3.5	1.0

ПК 1+440.00

ХОТ ТӨЛӨВЛӨЛТ, СУДАЛГААНЫ ИНСТИТУТ

УЛААНБААТАР ХОТ, БАРУУН 4 ЗАМААС – ЗҮҮН 4 ЗАМ ХҮРТЭЛХ НИЙТИЙН ЭЗЭМШЛИЙН ЯВГАН ХҮНИЙ ЗАМ, ТАЛБАЙН ТОХИЖИЛТЫН АЖЛЫН ЗУРАГ ТӨСӨЛ

ЗТСТХ-ийн дарга		С.Анхбаяр	Х-6 ХӨНДЛӨН ОГТЛОЛ		Үе шат: АЗ
Архитектор		Н.Түвшинмөнх	ЕГ Шифр: ХТСИ_05/24	Масштаб: М1:100	Огноо: 2024/05
Гүйцэтгэсэн		Б.Гансүх	ТГ Шифр:	Зургийн дугаар: 15	Хуудас: 18
Шалгасан		С.Анхбаяр			

ЗТ19-507/10

M 1:100

Тэслийн өгөгдөл	Налуу, ‰, урт, м	0.08 / 4.5		0.08 / 5.5		10 / 20		3.5
	Төлөвлөлтийн түвшин, м	1294.682		1294.637		1294.582		1294.502
Бойт өгөгдөл	Газрын түвшин, м	1294.241		1294.163	1294.295	1294.336		1294.337
	Зай, м	0.08	4.5	0.08	2.14	3.36	0.0 / 3.5	1.0

ПК 1+460.00

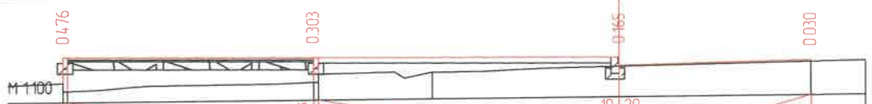

M 1:100

Тэслийн өгөгдөл	Налуу, ‰, урт, м	0.08 / 4.5		0.08 / 5.5		10 / 20		3.5
	Төлөвлөлтийн түвшин, м	1294.755		1294.710		1294.655		1294.575
Бойт өгөгдөл	Газрын түвшин, м	1294.129		1294.257	1294.421	1294.490		1294.545
	Зай, м	0.08	4.5	0.08	2.09	3.41	0.0 / 3.5	1.0

ПК 1+480.00

M 1:100

Тэслийн өгөгдөл	Налуу, ‰, урт, м	0.08 / 4.5		0.08 / 5.5		10 / 20		3.5
	Төлөвлөлтийн түвшин, м	1294.802		1294.757		1294.702		1294.622
Бойт өгөгдөл	Газрын түвшин, м	1293.704		1294.510		1294.544		1294.594
	Зай, м	0.08	4.5	0.08	5.49	0.0	3.5	1.0

ПК 1+500.00

M 1:100

Тэслийн өгөгдөл	Налуу, ‰, урт, м	0.08 / 4.5		0.08 / 5.5		10 / 20		3.5
	Төлөвлөлтийн түвшин, м	1294.821		1294.776		1294.721		1294.641
Бойт өгөгдөл	Газрын түвшин, м	1294.477		1294.460	1294.550	1294.443		1294.287
	Зай, м	0.08	4.5	0.08	3.35	2.15	0.0 / 3.5	1.0

ПК 1+520.00

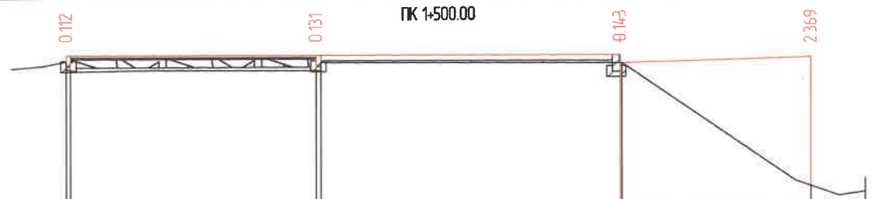

M 1:100

Тэслийн өгөгдөл	Налуу, ‰, урт, м	0.08 / 4.5		0.08 / 5.5		10 / 20		3.5
	Төлөвлөлтийн түвшин, м	1294.819		1294.774		1294.719		1294.639
Бойт өгөгдөл	Газрын түвшин, м	1294.557		1294.493		1294.576		1292.270
	Зай, м	0.08	4.5	0.08	5.5	0.0	3.47	1.0

ПК 1+540.00

M 1:100

Налуу, ‰, урт, м	0.08 / 10.0		10 / 20	0.08		3.5
Төлөвлөлтийн түвшин, м	1294.815			1294.715		1294.635
Газрын түвшин, м	1294.444			1294.368		1293.887
Зай, м	0.08	10.0		0.08	3.5	1.0

ПК 1+560.00

ХОТ ТӨЛӨВЛӨЛТ, СУДАЛГААНЫ ИНСТИТУТ	УЛААНБААТАР ХОТ, БАРУУН 4 ЗАМААС - ЗҮҮН 4 ЗАМ ХҮРТЭЛХ НИЙТИЙН ЭЗЭМШЛИЙН ЯВГАН ХҮНИЙ ЗАМ, ТАЛБАЙН ТОХИЖИЛТЫН АЖЛЫН ЗҮРАГ ТӨСӨЛ					
	ЗТСТХ-ийн дарга		С.Анхбаяр	Х-б ХӨНДЛӨН ОГТЛОЛ		Үе шат: А3
	Архитектор		Н.Түвшинмөнх	ЕГ Шифр: ХТСИ_05/24	Масштаб: М1:100	Огноо: 2024/05
	Гүйцэтгэсэн		Б.Гансүх	ТГ Шифр:	Зургийн дугаар: 16	Хуудас: 18
ЗТ19-507/10	Шалгасан		С.Анхбаяр			

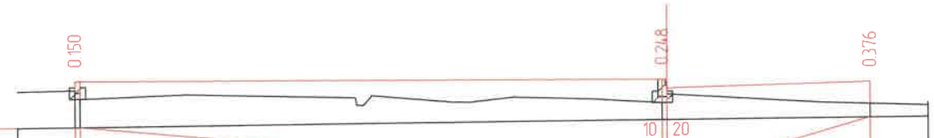

М 1:100

Таслийн өгөгдөл	Налуу, ‰, урт, м	0.08 / 10.0		0.08 / 3.5		
	Төлөвлөлтийн түвшин, м	1294.812		1294.712		1294.632
Бойт өгөгдөл	Газрын түвшин, м	1294.512		1294.314		1294.256
	Зай, м	0.08	10.0	0.08	3.5	1.0

ПК 1+580.00

М 1:100

Таслийн өгөгдөл	Налуу, ‰, урт, м	0.08 / 4.5		0.08 / 5.5		3.5
	Төлөвлөлтийн түвшин, м	1294.808	1294.763	1294.708		1294.628
Бойт өгөгдөл	Газрын түвшин, м	1294.570	1294.579	1294.453		1294.418
	Зай, м	0.08	4.5	0.08	5.47	0.08 / 3.5 / 1.0

ПК 1+600.00

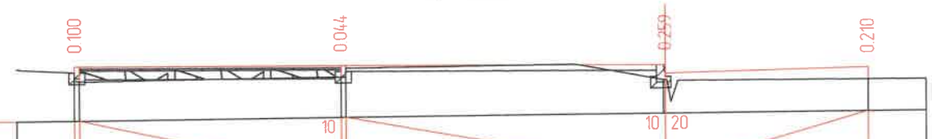

М 1:100

Таслийн өгөгдөл	Налуу, ‰, урт, м	0.08 / 4.5	0.08 / 5.5			3.5
	Төлөвлөлтийн түвшин, м	1294.808	1294.763	1294.708		1294.628
Бойт өгөгдөл	Газрын түвшин, м	1294.558	1294.569	1294.452		1294.418
	Зай, м	0.08	4.5	0.08	5.47	0.08 / 3.5 / 1.0

ПК 1+600.22

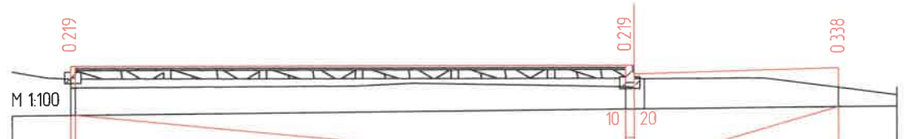

М 1:100

Таслийн өгөгдөл	Налуу, ‰, урт, м	0.08 / 9.45		0.15 / 3.5		
	Төлөвлөлтийн түвшин, м	1294.801		1294.707		1294.627
Бойт өгөгдөл	Газрын түвшин, м	1294.432		1294.338 1294.474		1294.289
	Зай, м	0.08	9.45	0.15	3.32	1.0

ПК 1+605.00

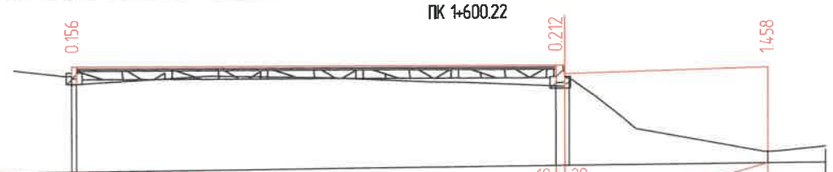

М 1:100

Таслийн өгөгдөл	Налуу, ‰, урт, м	0.08 / 8.26		0.15 / 3.5		
	Төлөвлөлтийн түвшин, м	1294.788		1294.706		1294.626
Бойт өгөгдөл	Газрын түвшин, м	1294.482		1294.344		1293.168
	Зай, м	0.08	8.26	0.15	3.42	1.0

ПК 1+610.00

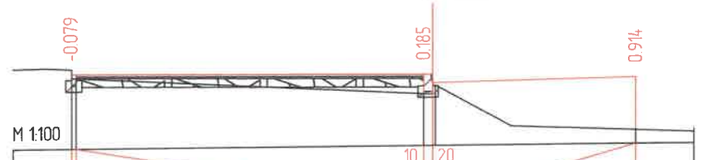

М 1:100

Таслийн өгөгдөл	Налуу, ‰, урт, м	0.08 / 5.97		0.15 / 3.5		
	Төлөвлөлтийн түвшин, м	1294.765		1294.705		1294.625
Бойт өгөгдөл	Газрын түвшин, м	1294.694		1294.370		1293.711
	Зай, м	0.08	5.97	0.15	3.45	1.0

ПК 1+615.00

ХОТ ТӨЛӨВЛӨЛТ, СУДАЛГААНЫ ИНСТИТУТ	УЛААНБААТАР ХОТ, БАРУУН 4 ЗАМААС - ЗҮҮН 4 ЗАМ ХҮРТЭЛХ НИЙТИЙН ЭЗЭМШЛИЙН ЯВГАН ХҮНИЙ ЗАМ, ТАЛБАЙН ТОХИЖИЛТЫН АЖЛЫН ЗУРАГ ТӨСӨЛ					
	ЗТСТХ-ийн дарга	С.Анхбаяр	Х-6 ХӨНДЛӨН ОГТЛОЛ		Ye шат: А3	
	Архитектор	Н.Түвшинмөнх	ЕГ Шифр: ХТСИ_05/24	Масштаб: М1:100	Огноо: 2024/05	
	Гүйцэтгэсэн	Б.Гансүх	ТГ Шифр:	Зургийн дугаар: 17	Хуудас: 18	
ЗТ19-507/10	Шалгасан	С.Анхбаяр				

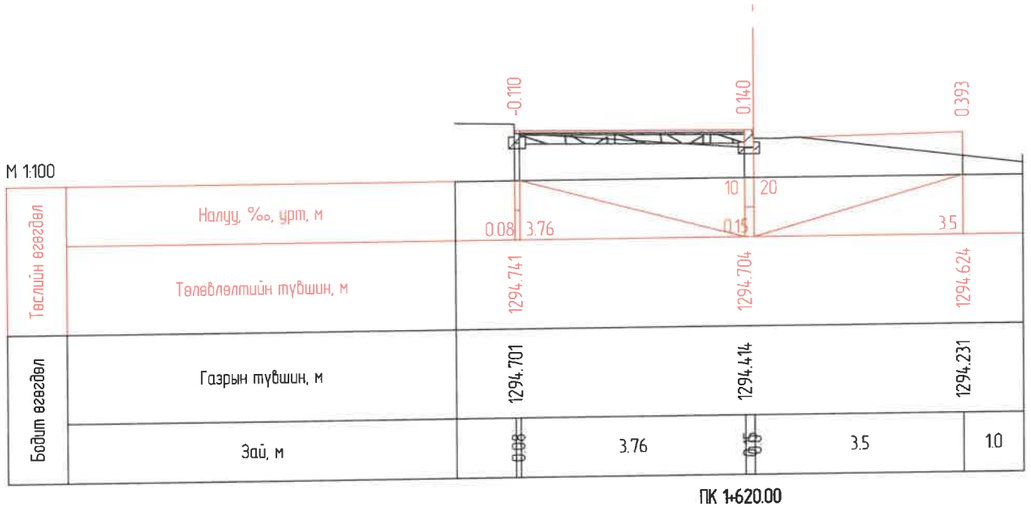

ПК 1+620.00

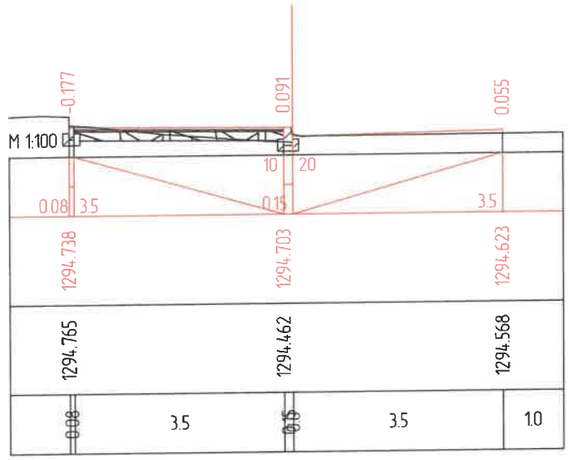

ПК 1+624.37

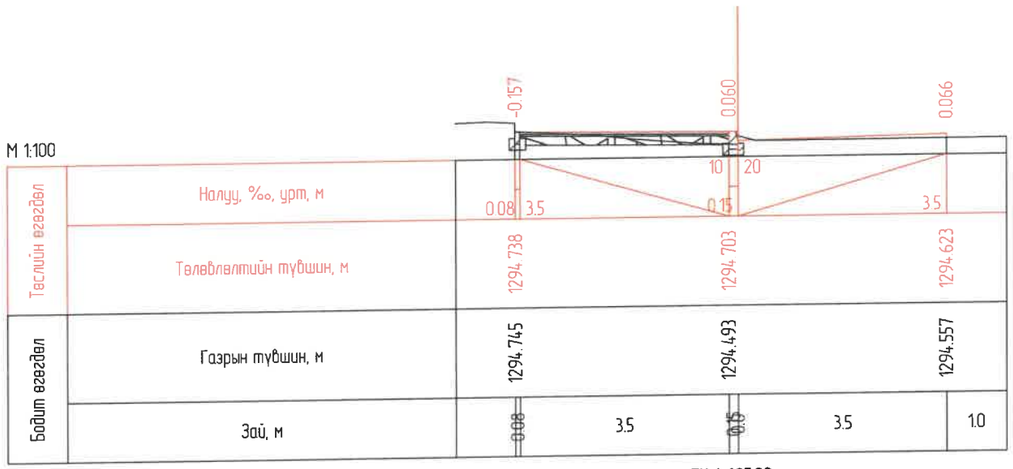

ПК 1+625.00

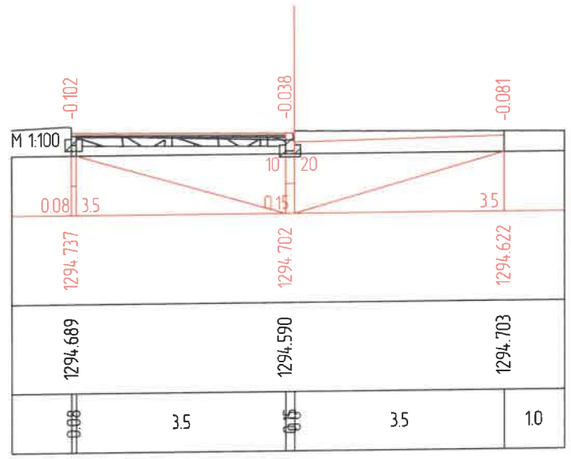

ПК 1+628.42

ХОТ ТӨЛӨВЛӨЛТ, СУДАЛГААНЫ ИНСТИТУТ	УЛААНБААТАР ХОТ, БАРУУН 4 ЗАМААС - ЗҮҮН 4 ЗАМ ХҮРТЭЛХ НИЙТИЙН ЭЗЭМШЛИЙН ЯВГАН ХҮНИЙ ЗАМ, ТАЛБАЙН ТОХИЖИЛТЫН АЖЛЫН ЗУРАГ ТӨСӨЛ				
	ЗТСТХ-ийн дарга	С.Анхбаяр	Х-6 ХӨНДЛӨН ОГТЛОЛ		Үе шат: АЗ
	Архитектор	Н.Түвшинмөнх	ЕГ Шифр: ХТСИ_05/24	Масштаб: М1:100	Огноо: 2024/05
	Гүйцэтгэсэн	Б.Гансүх	ТГ Шифр	Зургийн дугаар: 18	Хуудас: 18
ЗТ19-507/10	Шалгасан	С.Анхбаяр			

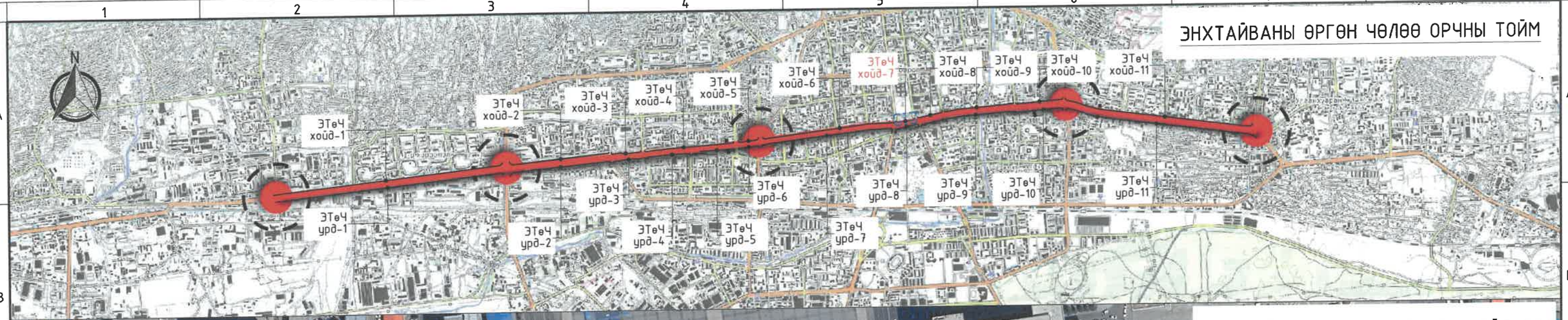

ТАНИХ ТЭМДЭГ:

- ТӨЛӨВЛӨЖ БУЙ ЯВГАН ЗАМ /ЭНХТАЙВАНЫ ӨРГӨН ЧӨЛӨӨ/
- ТӨЛӨВЛӨЖ БУЙ ЯВГАН ЗАМ /БУСАД БАЙРШИЛ/

ЭКСПЕРТ № 1-020
2024 5 24

ХОТ ТӨЛӨВЛӨЛТ, СУДАЛГААНЫ ИНСТИТУТ

ЗТ19-507/10

ГЕОЛОГИЙН ТӨВ ЛАБОРАТОРИЙН УУЛЗВАРААС ОФИЦЕРУУДЫН ОРДНЫ ТОЙРОГ ХҮРТЭЛ-11.6 КМ НИЙТИЙН ЭЗЭМШЛИЙН ЯВГАН ХҮНИЙ ЗАМ, ТАЛБАЙН ТОХИЖИЛТЫН АЖЛЫН ЗУРАГ ТӨСӨЛ

ЗТСТХ-ийн дарга	С.Анхбаяр	Орчны тойм /ЭТөЧ хойд-7/			Ye шат: А/3
Архитектор	Н.Түвшинмөнх	ЕГ Шифр: ХТСИ-05/24	Масштаб: М1:10000		Огноо: 2024.05
Гүйцэтгэсэн	Б.Гансүх	ТГ Шифр:	Зургийн дугаар: А3-03		Хуудас: 1
Шалгасан	Н.Түвшинмөнх				

А3

Таних тэмдэг

- Төлөвлөж буй авто зам
- Одоо байгаа авто зам
- Төлөвлөж буй явган хүний зам
- Төлөвлөж буй дугуйн зам
- Төлөвлөж буй явган зам
- Төлөвлөж буй амралтын талбай
- Төлөвлөж буй ногоон байгууламж
- Шороогоор үлдэх талбай
- Төлөвлөж буй голын голдирол
- Төлөвлөж буй үерийн хамгаалалтын далан
- Бохир усны шугам
- Дулааны шугам
- Цэвэр усны шугам
- Цахилгааны шугам
- Шилэн кабель
- Ус зайлуулах шугам
- Төлөвлөсөн өндөр / Одоо байгаа өндөр (1264.80)
- Замын налуу /‰/ Ус урсах чиглэл (100)
- Түшиц ханын хярын тэмдэгт (1265.00)

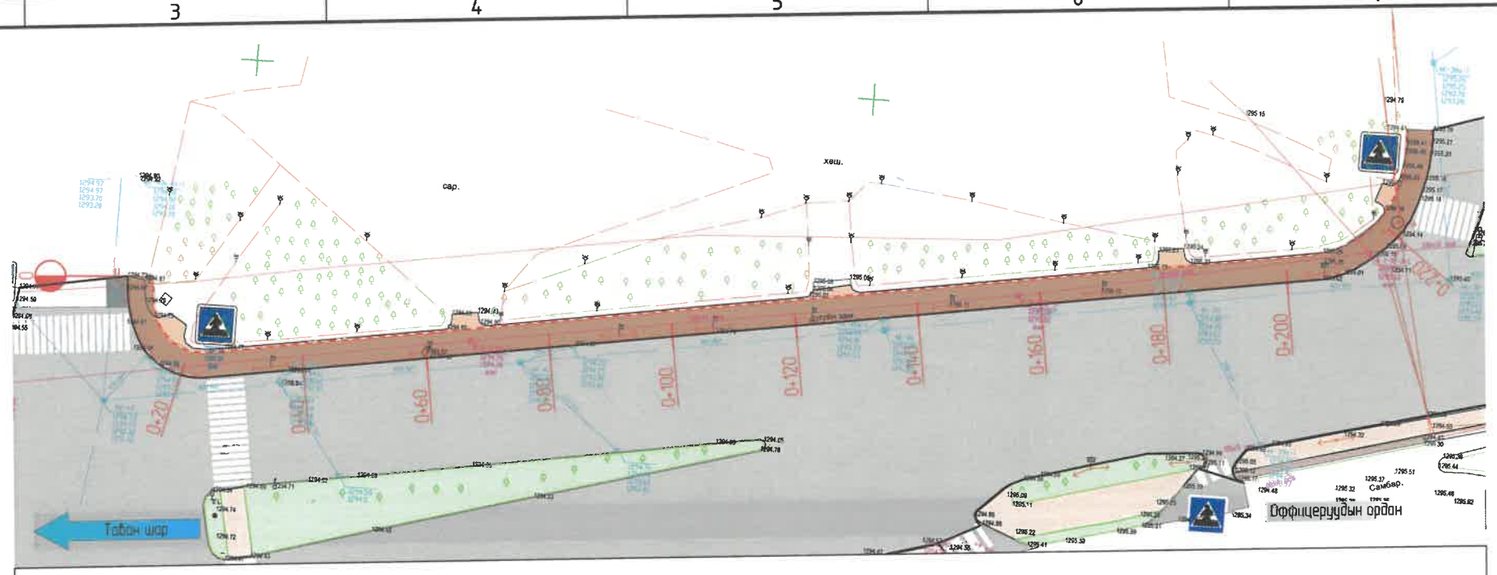

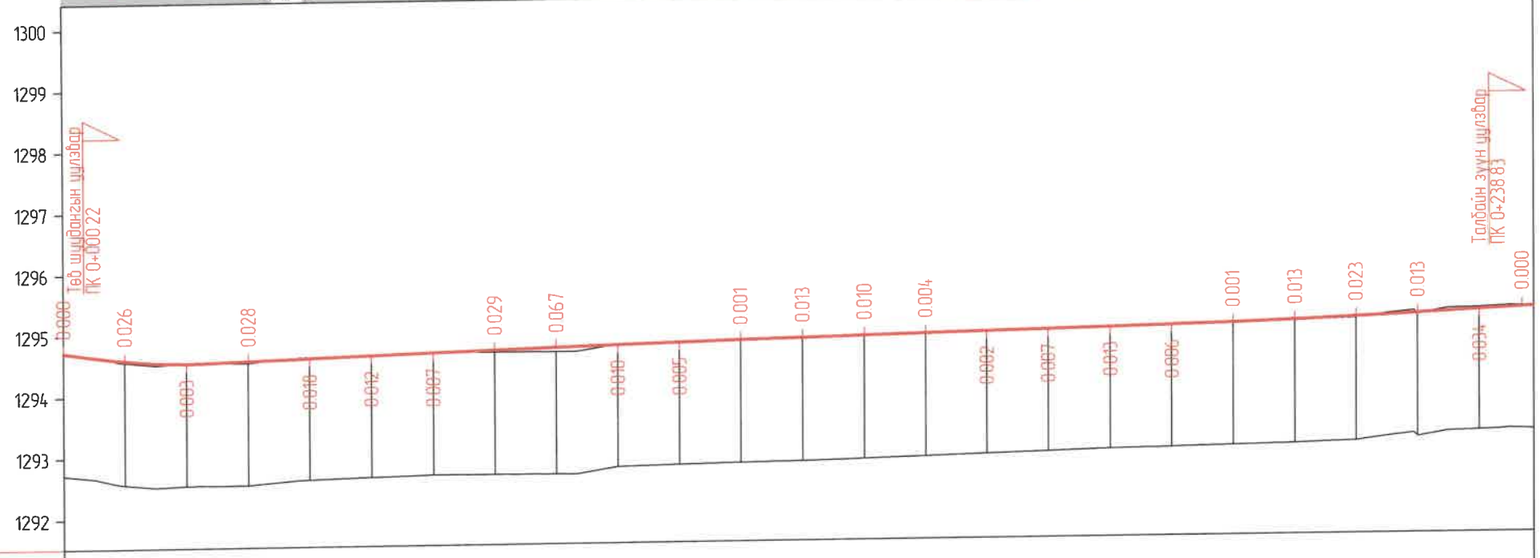

М 1:1000 - хэвтээ
М 1:100 - босоо
М 1:100 - хөрсний босоо

| | | |

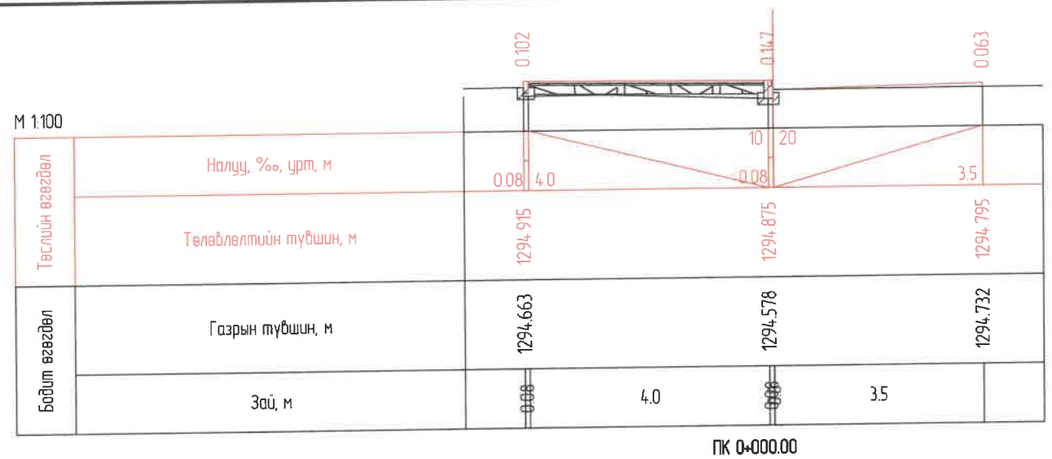

ПК 0+000.00

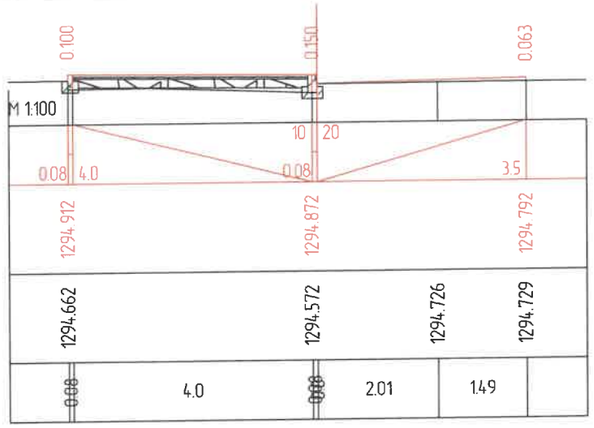

ПК 0+000.22

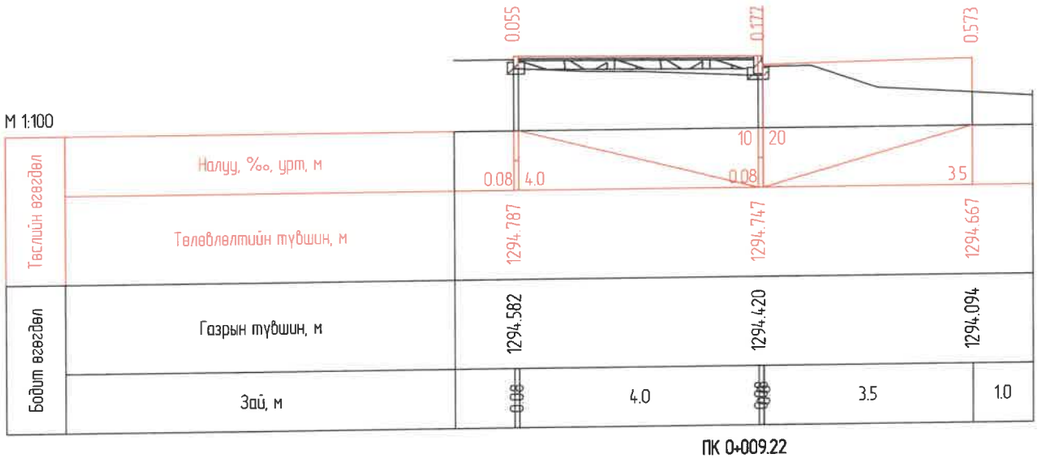

ПК 0+009.22

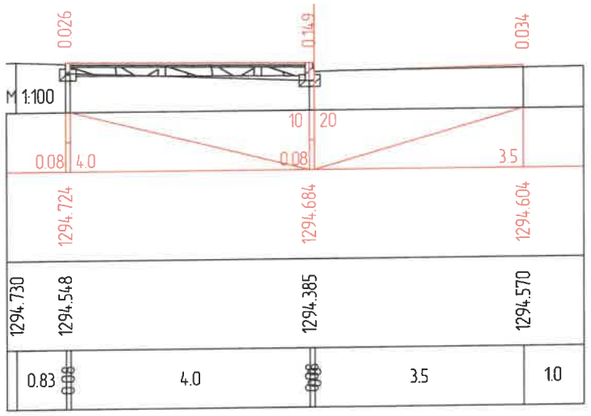

ПК 0+020.00

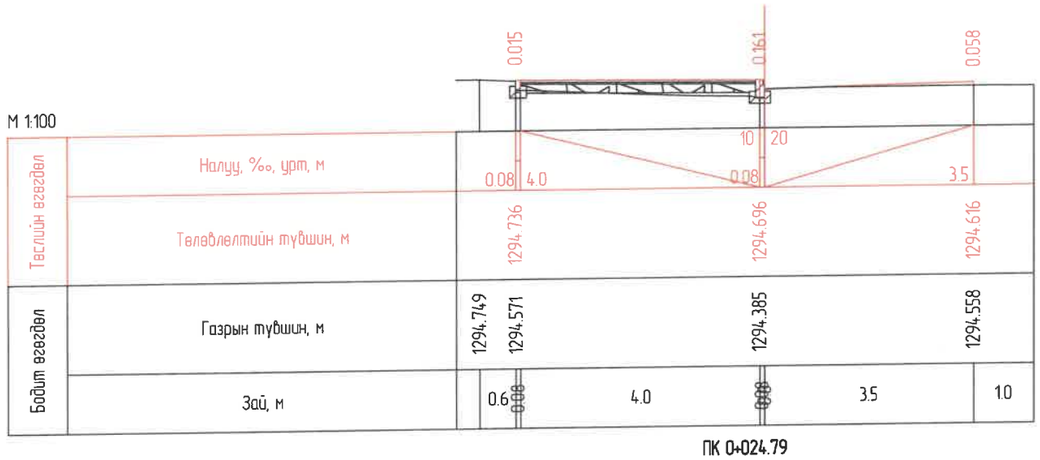

ПК 0+024.79

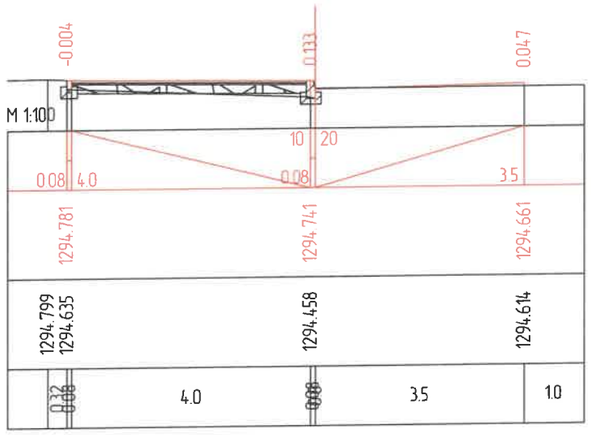

ПК 0+038.47

ХОТ ТӨЛӨВЛӨЛТ, СУДАЛГААНЫ ИНСТИТУТ	УЛААНБААТАР ХОТ, БАРУУН 4 ЗАМААС - ЗҮҮН 4 ЗАМ ХҮРТЭЛХ НИЙТИЙН ЭЗЭМШЛИЙН ЯВГАН ХҮНИЙ ЗАМ, ТАЛБАЙН ТОХИЖИЛТЫН АЖЛЫН ЗҮРАГ ТӨСӨЛ				
	ЗТСТХ-ийн дарга	С.Анхбаяр	Х-7 ХӨНДЛӨН ОГТЛОЛ		Үе шат: А3
	Архитектор	Н.Түвшинмөнх	ЕГ Шифр: ХТСИ_05/24	Масштаб: М1:100	Огноо: 2024/05
	Гүйцэтгэсэн	Б.Гансүх	ТГ Шифр:	Зургийн дугаар: 1	Хуудас: 4
ЗТ19-507/10	Шалгасан	С.Анхбаяр			

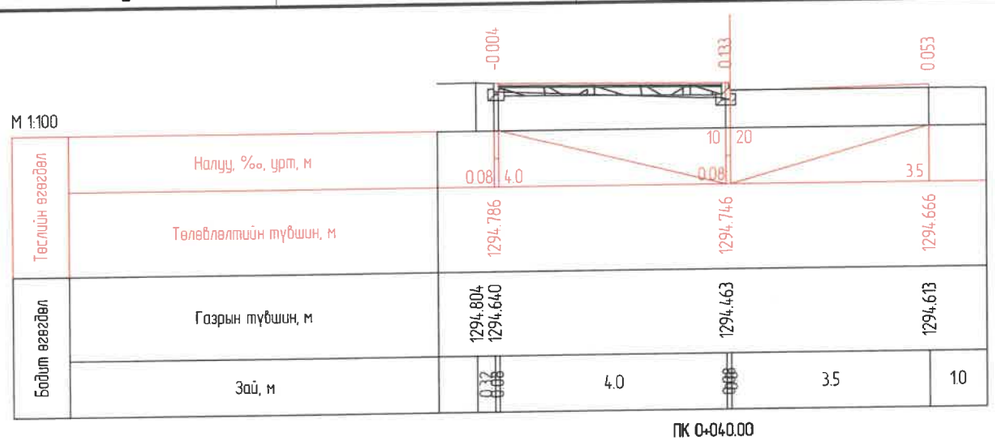

ПК 0+040.00

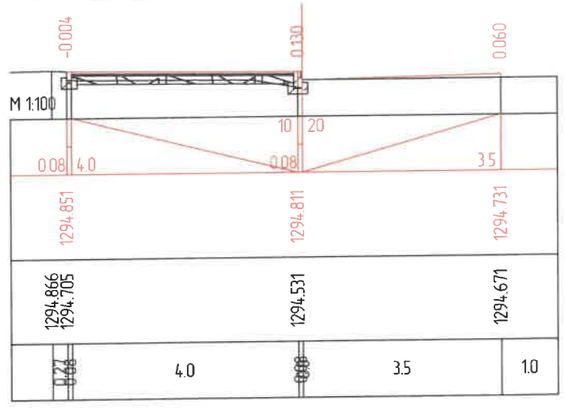

ПК 0+060.00

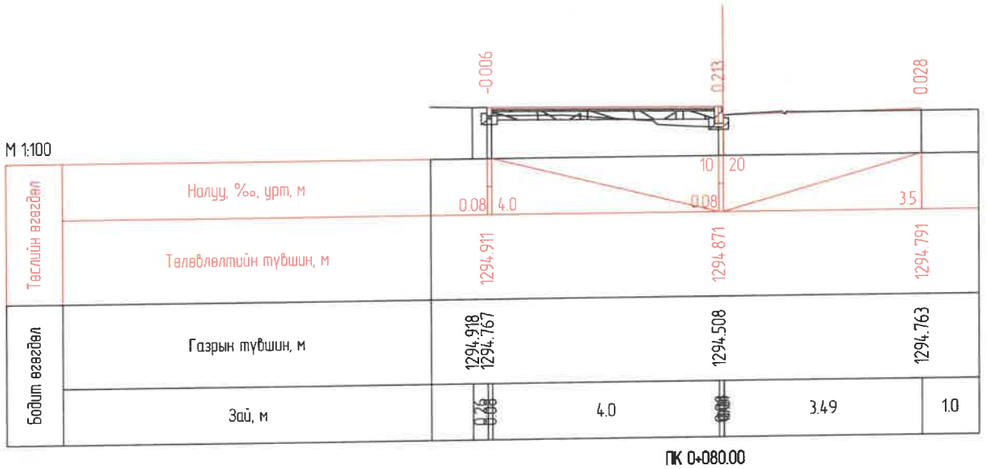

ПК 0+080.00

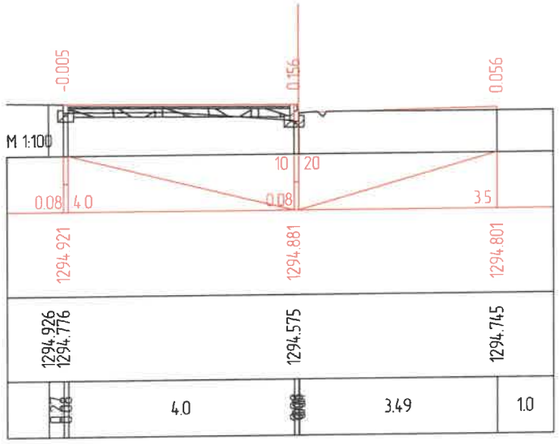

ПК 0+083.40

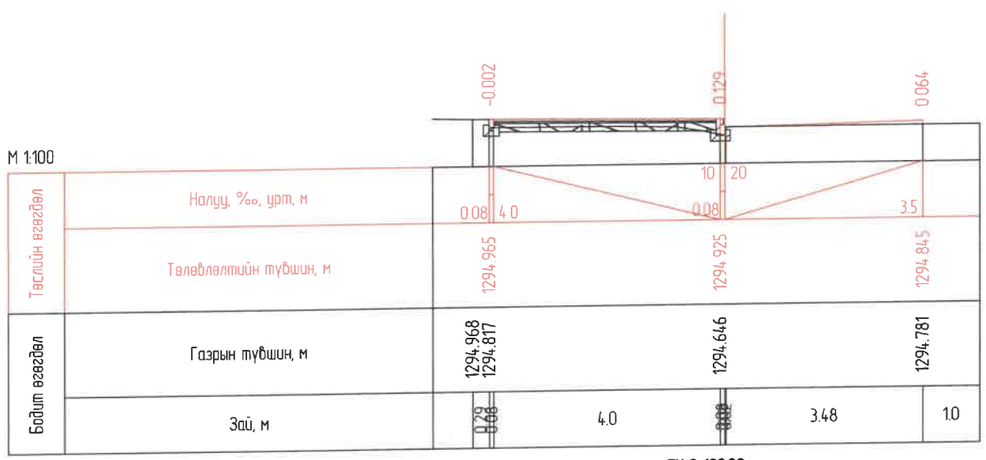

ПК 0+100.00

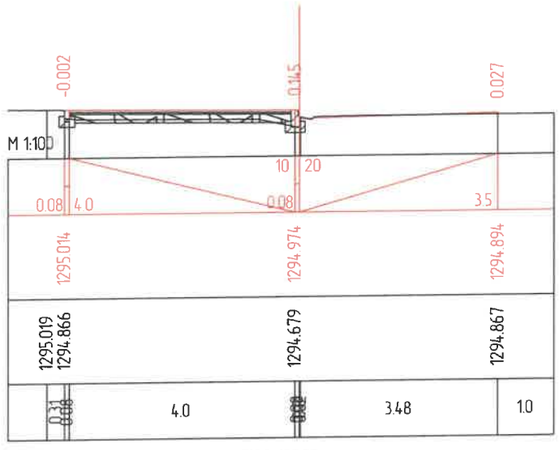

ПК 0+120.00

ХОТ ТӨЛӨВЛӨЛТ, СУДАЛГААНЫ ИНСТИТУТ	УЛААНБААТАР ХОТ, БАРУУН 4 ЗАМААС - ЗҮҮН 4 ЗАМ ХҮРТЭЛХ НИЙТИЙН ЭЗЭМШЛИЙН ЯВГАН ХҮНИЙ ЗАМ, ТАЛБАЙН ТОХИЖИЛТЫН АЖЛЫН ЗҮРАГ ТӨСӨЛ				
	ЗТСТХ-ийн дарга	С.Анхбаяр	Х-7 ХӨНДЛӨН ОГТЛОЛ		Үе шат: А3
	Архитектор	Н.Түвшинмөнх	ЕГ Шифр: ХТСИ_05/24	Масштаб: М1:100	Огноо: 2024/05
	Гүйцэтгэсэн	Б.Гансүх	ТГ Шифр:	Зургийн дугаар: 2	Хуудас: 4
ЗТ19-507/10	Шалгасан	С.Анхбаяр			

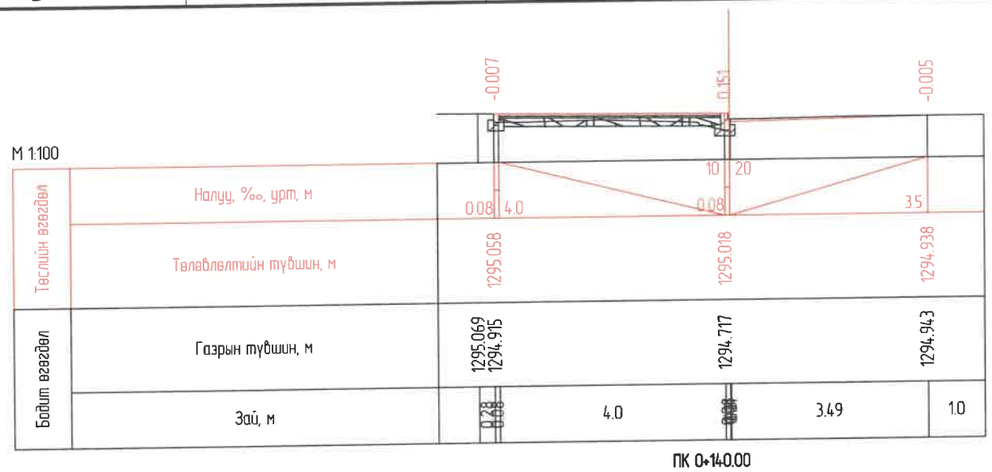

ПК 0+140.00

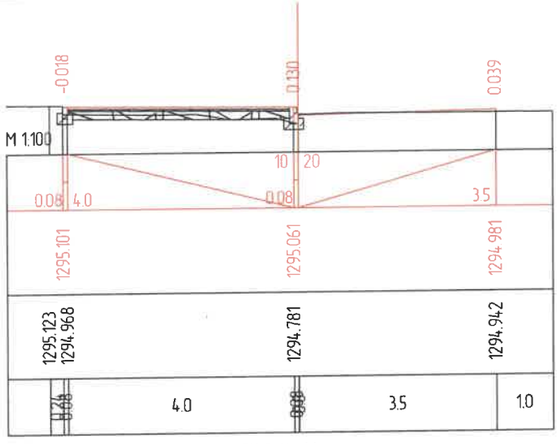

ПК 0+160.00

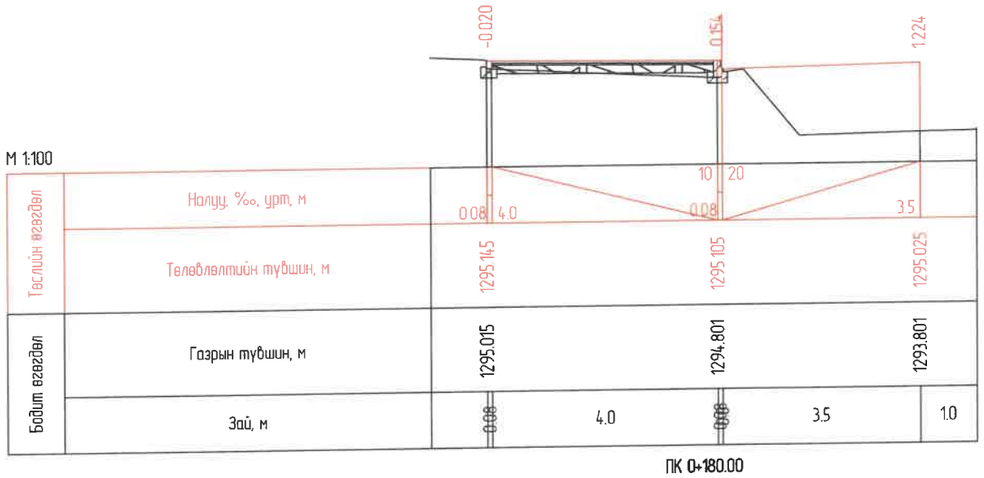

ПК 0+180.00

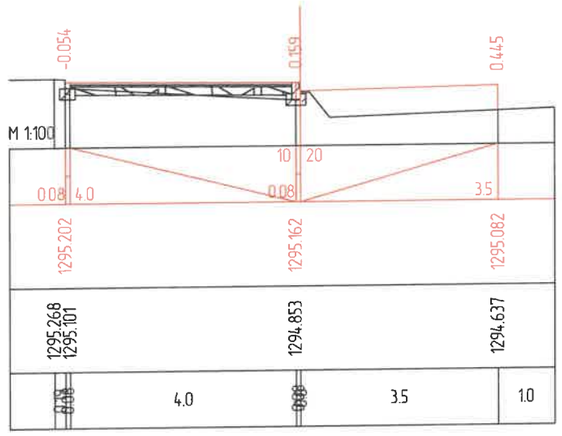

ПК 0+200.00

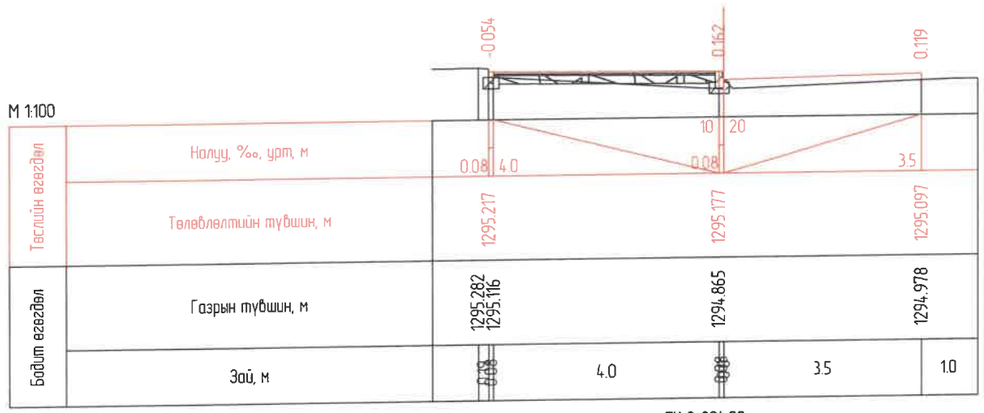

ПК 0+204.02

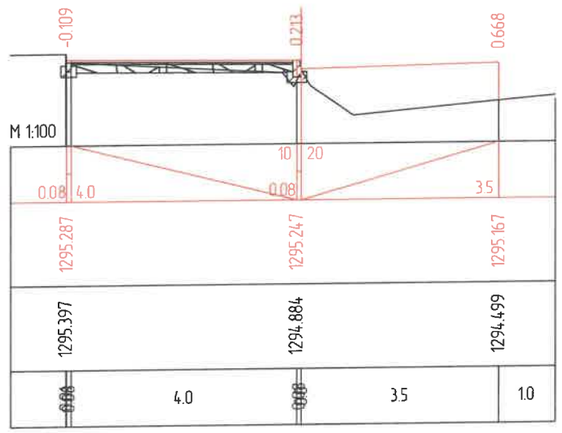

ПК 0+220.00

ХОТ ТӨЛӨВЛӨЛТ, СУДАЛГААНЫ ИНСТИТУТ	УЛААНБААТАР ХОТ, БАРУУН 4 ЗАМААС - ЗҮҮН 4 ЗАМ ХҮРТЭЛХ НИЙТИЙН ЭЗЭМШЛИЙН ЯВГАН ХҮНИЙ ЗАМ, ТАЛБАЙН ТОХИЖИЛТЫН АЖЛЫН ЗУРАГ ТӨСӨЛ				
	ЗТСТХ-ийн дарга	С.Анхбаяр	Х-7 ХӨНДЛӨН ОГТЛОЛ		Үе шат: А3
	Архитектор	Н.Түвшинмөнх	ЕГ Шифр: ХТСИ_05/24	Масштаб: М1:100	Огноо: 2024/05
	Гүйцэтгэсэн	Б.Гансүх	ТГ Шифр:	Зургийн дугаар: 3	Хуудас: 4
ЗТ19-507/10	Шалгасан	С.Анхбаяр			

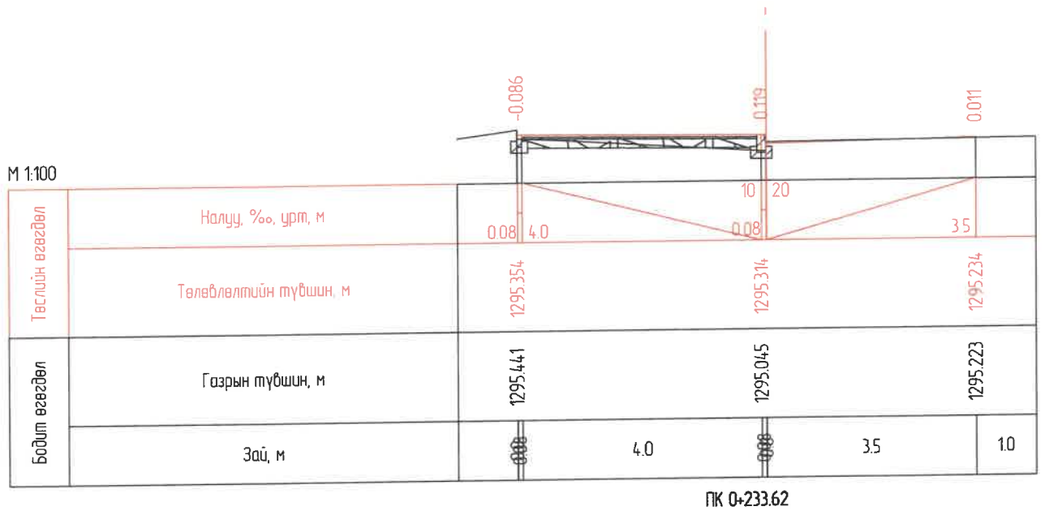

ПК 0+233.62

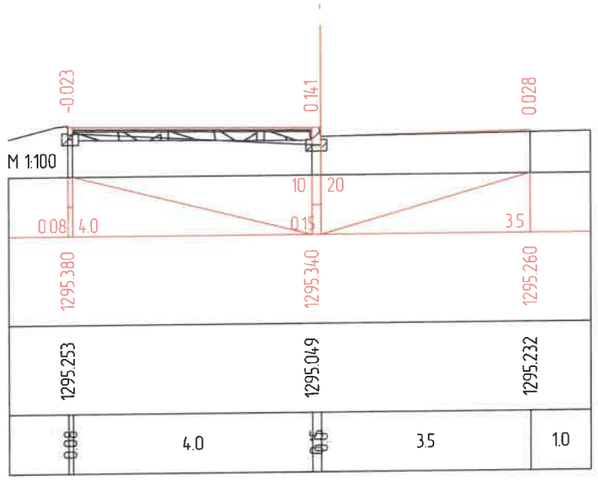

ПК 0+238.83

ХОТ ТӨЛӨВЛӨЛТ, СУДАЛГААНЫ ИНСТИТУТ	УЛААНБААТАР ХОТ, БАРУУН 4 ЗАМААС - ЗҮҮН 4 ЗАМ ХҮРТЭЛХ НИЙТИЙН ЭЗЭМШЛИЙН ЯВГАН ХҮНИЙ ЗАМ, ТАЛБАЙН ТОХИЖИЛТЫН АЖЛЫН ЗҮРАГ ТӨСӨЛ				
	ЗТСТХ-ийн дарга	С.Анхбаяр	Х-7 ХӨНДЛӨН ОГТЛОЛ		Ye шат: А3
	Архитектор	Н.Түвшинмөнх	ЕГ Шифр: ХТСИ_05/24	Масштаб: М1:100	Огноо: 2024/05
	Гүйцэтгэсэн	Б.Гансүх	ТГ Шифр	Зургийн дугаар: 4	Хуудас: 4
ЗТ19-507/10	Шалгасан	С.Анхбаяр			

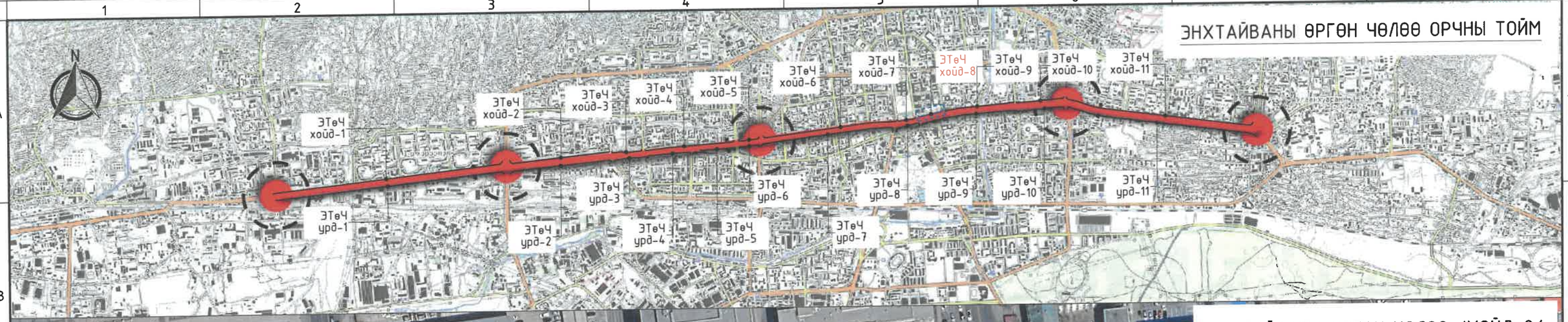

ТАНИХ ТЭМДЭГ:

- ТӨЛӨВЛӨЖ БҮЙ ЯВГАН ЗАМ /ЭНХТАЙВАНЫ ӨРГӨН ЧӨЛӨӨ/
- ТӨЛӨВЛӨЖ БҮЙ ЯВГАН ЗАМ /БУСАД БАЙРШИЛ/

ЭКСПЕРТ № 1-020
2024 5 24

ХОТ ТӨЛӨВЛӨЛТ, СУДАЛГААНЫ ИНСТИТУТ

ГЕОЛОГИЙН ТӨВ ЛАБОРАТОРИЙН УУЛЗВАРААС ОФИЦЕРУУДЫН ОРДНЫ ТОЙРОГ ХҮРТЭЛ-11.6 КМ НИЙТИЙН ЭЗЭМШЛИЙН ЯВГАН ХҮНИЙ ЗАМ, ТАЛБАЙН ТОХИЖИЛТЫН АЖЛЫН ЗУРАГ ТӨСӨЛ

ЗТСТХ-ийн дарга	С.Анхбаяр	Орчны тойм /ЭТөЧ хойд-8/		Үе шат: А/З	
Архитектор	Н.Түвшинмөнх	ЕГ Шифр: ХТСИ-05/24	Масштаб: М1:10000	Огноо: 2024.05	
Гүйцэтгэсэн	Б.Гансүх	ТГ Шифр:	Зургийн дугаар: АЗ-03	Хуудас: 1	
ЗТ19-507/10	Шалгасан	Н.Түвшинмөнх			

А3

Таних тэмдэг

- Төлөвлөж буй авто зам
- Одоо байгаа авто зам
- Төлөвлөж буй явган хүний зам
- Төлөвлөж буй дугуйн зам
- Төлөвлөж буй явган зам
- Төлөвлөж буй амралтын талбай
- Төлөвлөж буй ногоон байгууламж
- Шороогоор үлдэх талбай
- Төлөвлөж буй голын голдирол
- Төлөвлөж буй үерийн хамгаалалтын далан
- Бохир усны шугам
- Дулааны шугам
- Цэвэр усны шугам
- Цахилгааны шугам
- Шилэн кабель
- Ус зайлуулах шугам
- Төлөвлөсөн өндөр
- Одоо байгаа өндөр
- Замын налуу /‰/
- Ус урсах чиглэл
- Түшиц ханын хярын тэмдэгт

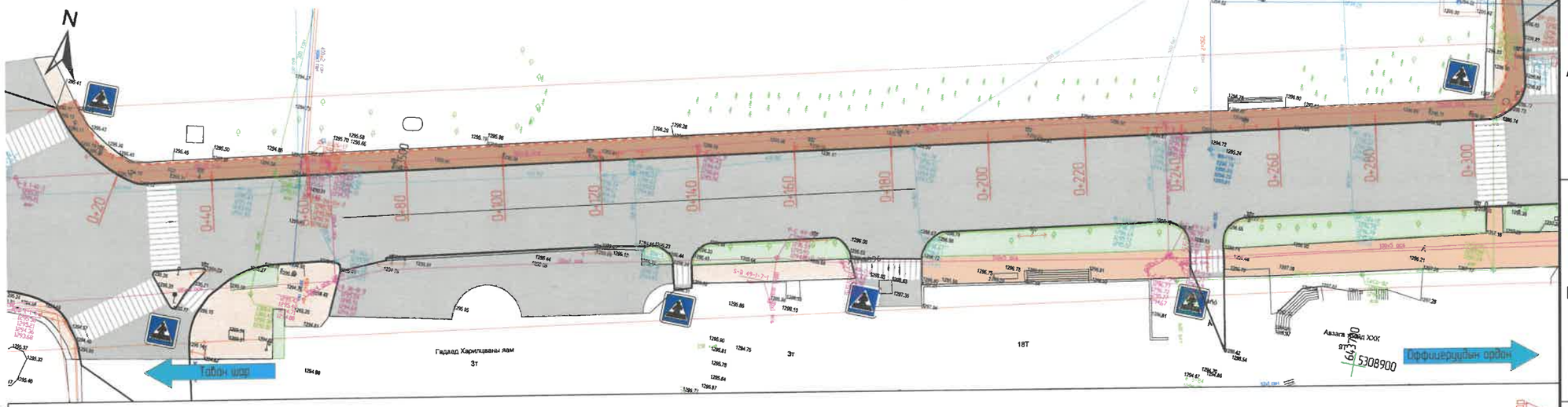

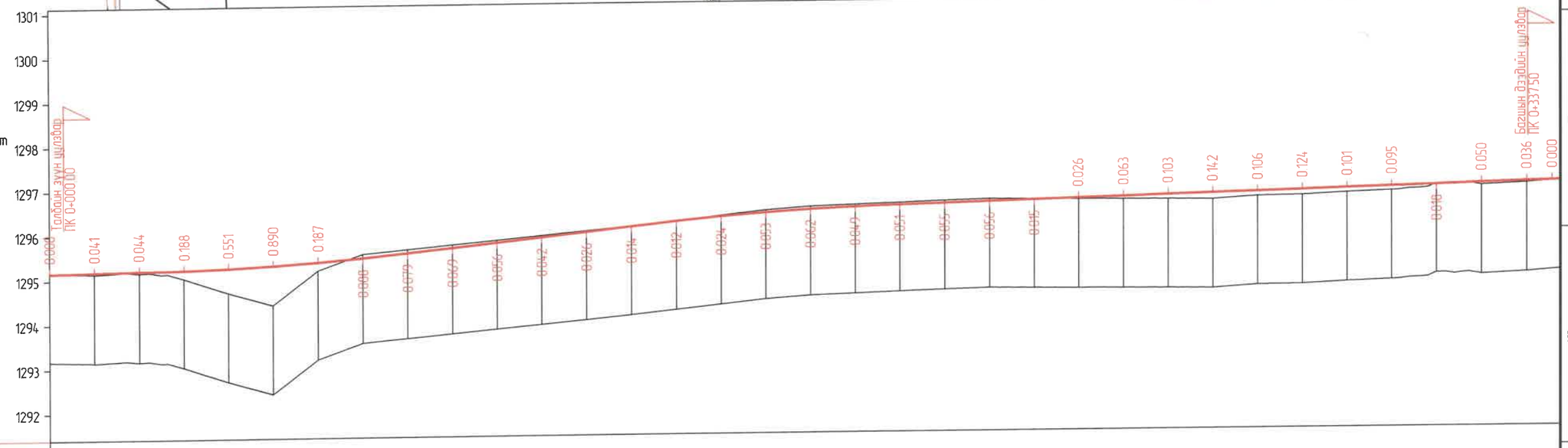

М 1:1000 - хэвтээ
М 1:100 - босоо
М 1:100 - хөрсний босоо

Төслийн өгөгдөл		
Хөндлөн огтлолын төрөл	Зүүн	
	Баруун	
Тэнхлэгийн түвшин, м		1295.166, 1295.180, 1295.193, 1295.198, 1295.209, 1295.241, 1295.290, 1295.357, 1295.443, 1295.477, 1295.544, 1295.579, 1295.647, 1295.753, 1295.859, 1295.968, 1296.079, 1296.116, 1296.189, 1296.284, 1296.363, 1296.425, 1296.469, 1296.480, 1296.499, 1296.527, 1296.555, 1296.583, 1296.611, 1296.639, 1296.667, 1296.695, 1296.723, 1296.751, 1296.779, 1296.807, 1296.835, 1296.844, 1296.863, 1296.891, 1296.912

Бодит өгөгдөл	
Газрын түвшин, м	1295.166, 1295.139, 1295.149, 1295.153, 1295.021, 1294.690, 1294.400, 1295.170, 1295.531, 1295.562, 1295.623, 1295.655, 1295.716, 1295.809, 1295.901, 1295.994, 1296.093, 1296.129, 1296.201, 1296.308, 1296.416, 1296.487, 1296.518, 1296.529, 1296.550, 1296.582, 1296.611, 1296.598, 1296.585, 1296.576, 1296.564, 1296.553, 1296.617, 1296.627, 1296.678, 1296.712, 1296.853, 1296.838, 1296.813, 1296.855, 1296.912
Пикетаж, м	000.00, 010.00, 020.00, 025.00, 030.00, 040.00, 050.00, 060.00, 070.00, 075.00, 080.00, 085.00, 090.00, 100.00, 110.00, 120.00, 130.00, 135.00, 140.00, 150.00, 160.00, 170.00, 180.00, 185.00, 190.00, 200.00, 210.00, 220.00, 230.00, 240.00, 250.00, 260.00, 270.00, 280.00, 290.00, 300.00, 310.00, 320.00, 330.00, 337.50

ЭКСПЕРТ № 1-020
2024 5 24

ХОТ ТӨЛӨВЛӨЛТ, СУДАЛГААНЫ ИНСТИТУТ

ЗТ19-507/10

ГЕОЛОГИЙН ТӨВ ЛАБОРАТОРИЙН УУЛЗВАРААС ОФИЦЕРУУДЫН ОРДНЫ ТОЙРОГ ХҮРТЭЛ-11.6 КМ НИЙТИЙН ЗЭЭМШЛИЙН ЯВГАН ХҮНИЙ ЗАМ, ТАЛБАЙН ТОХИЖИЛТЫН АЖЛЫН ЗУРАГ ТӨСӨЛ

ЗТСТХ-ийн дарга	С.Анхбаяр	Х-8 ДЭВСГЭР ЗУРАГ ДАГУУ ОГТЛОЛ		Үе шат: А/З
Архитектор	Н.Түвшинмөнх	ЕГ Шифр: ХТСИ-05/24	Масштаб:	Огноо: 2024.05
Гүйцэтгэсэн	Б.Гансүх	ТГ Шифр:	Зургийн дугаар: 1	Хуудас: 1
Шалгасан	Н.Түвшинмөнх			

А3

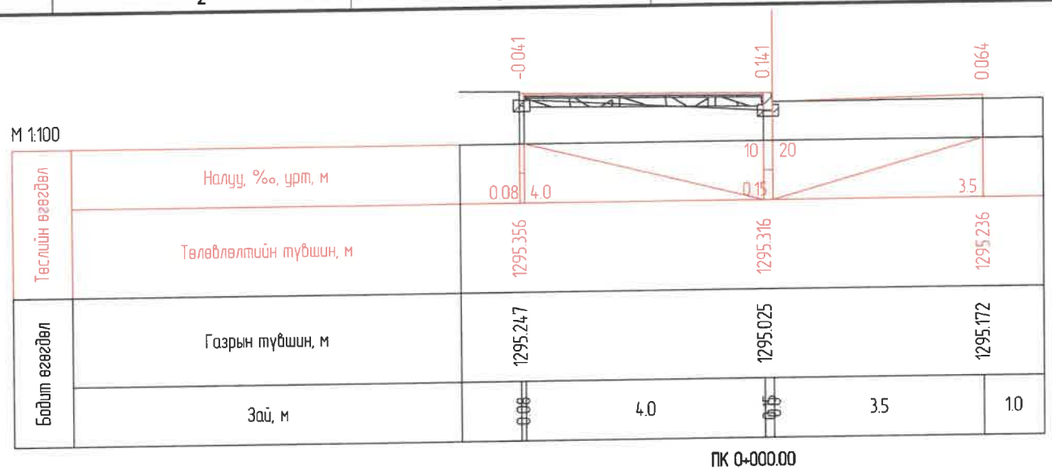

ПК 0+000.00

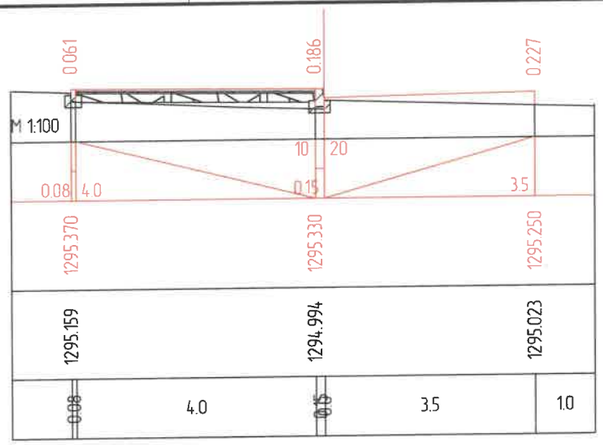

ПК 0+010.00

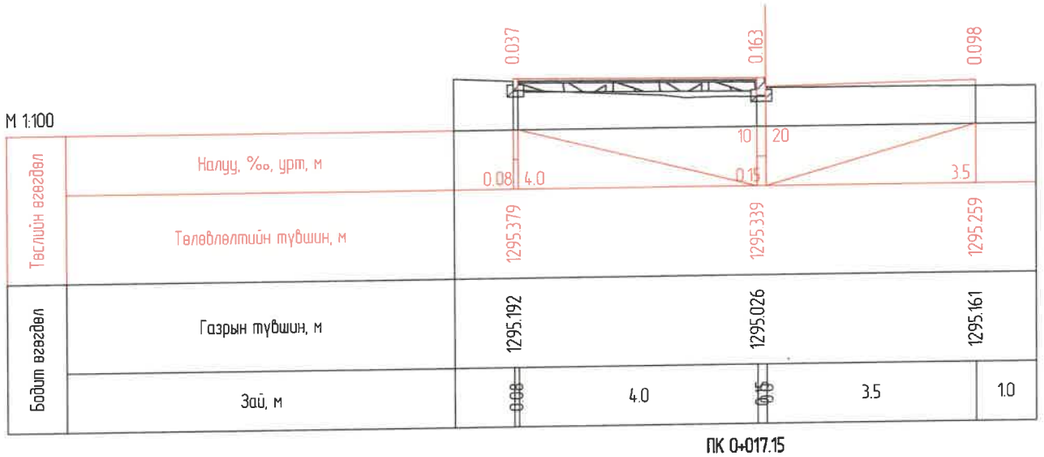

ПК 0+017.15

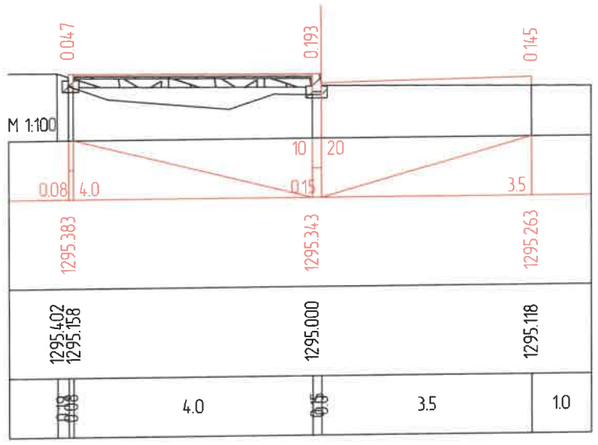

ПК 0+020.00

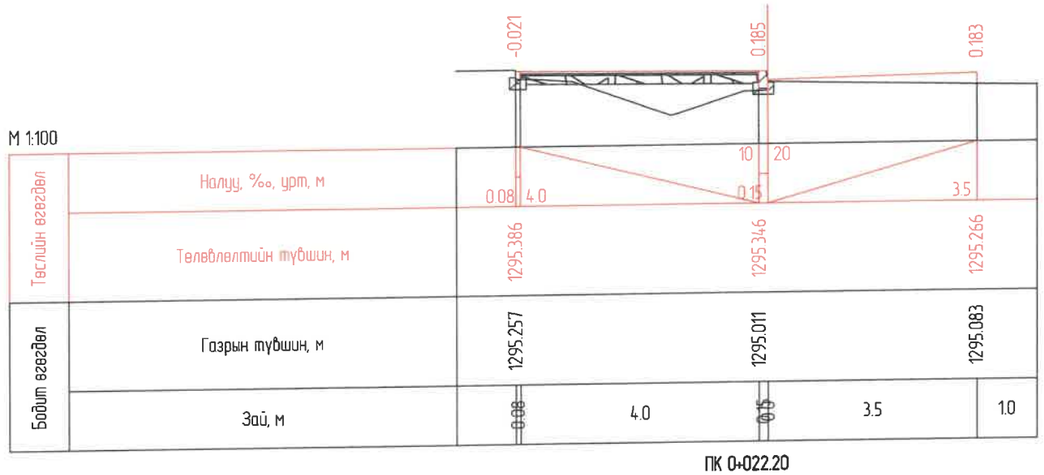

ПК 0+022.20

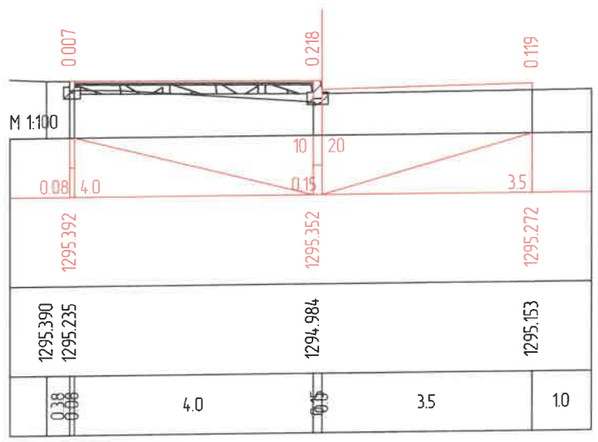

ПК 0+026.25

ХОТ ТӨЛӨВЛӨЛТ, СУДАЛГААНЫ ИНСТИТУТ	УЛААНБААТАР ХОТ, БАРУУН 4 ЗАМААС – ЗҮҮН 4 ЗАМ ХҮРТЭЛХ НИЙТИЙН ЭЗЭМШЛИЙН ЯВГАН ХҮНИЙ ЗАМ, ТАЛБАЙН ТОХИЖИЛТЫН АЖЛЫН ЗУРАГ ТӨСӨЛ				
	ЗТСТХ-ийн дарга	С.Анхбаяр	Х-8 ХӨНДЛӨН ОГТЛОЛ		Ye цаг: А3
	Архитектор	Н.Түвшинмөнх	ЕГ Шифр: ХТСИ_05/24	Масштаб: М1:100	Огноо: 2024/05
	Гүйцэтгэсэн	Б.Гансүх	ТГ Шифр	Зургийн дугаар: 1	Хуудас: 5
3T19-507/10	Шалгасан	С.Анхбаяр			

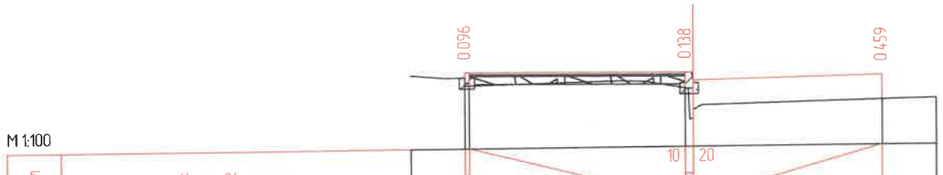

Тэслийн өгөгдөл	Налуу, ‰, урт, м	0.08 / 4.0	0.15 / 3.5		
	Төлөвлөлтийн түвшин, м	1295.431	1295.391	1295.311	
Бодит өгөгдөл	Газрын түвшин, м	1295.185	1295.103	1294.852	
	Зай, м	0.08	4.0	0.15 / 3.5	1.0

ПК 0+040.00

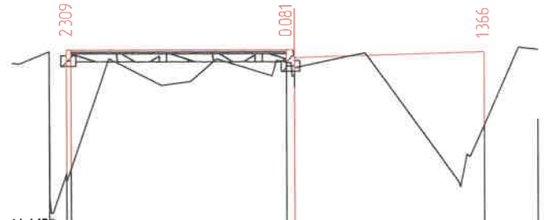

Тэслийн өгөгдөл	Налуу, ‰, урт, м	0.08 / 4.0	0.15 / 3.5		
	Төлөвлөлтийн түвшин, м	1295.547	1295.507	1295.427	
Бодит өгөгдөл	Газрын түвшин, м	1295.528 1293.088	1295.276	1294.061	
	Зай, м	0.12 / 0.08	4.0	0.15 / 3.5	1.0

ПК 0+060.00

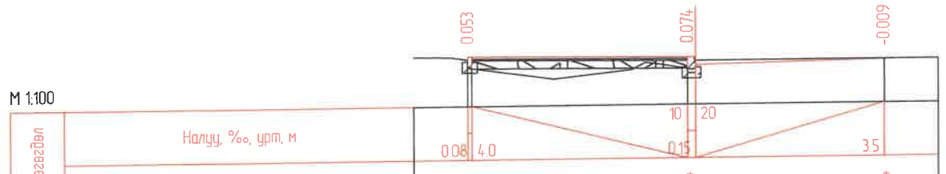

Тэслийн өгөгдөл	Налуу, ‰, урт, м	0.08 / 4.0	0.15 / 3.5		
	Төлөвлөлтийн түвшин, м	1295.734	1295.694	1295.614	
Бодит өгөгдөл	Газрын түвшин, м	1295.531	1295.470	1295.623	
	Зай, м	0.08	4.0	0.15 / 3.5	1.0

ПК 0+080.00

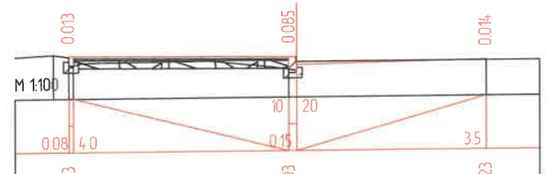

Тэслийн өгөгдөл	Налуу, ‰, урт, м	0.08 / 4.0	0.15 / 3.5		
	Төлөвлөлтийн түвшин, м	1295.943	1295.903	1295.823	
Бодит өгөгдөл	Газрын түвшин, м	1295.968 1295.780	1295.668	1295.809	
	Зай, м	0.28 / 0.08	4.0	0.15 / 3.5	1.0

ПК 0+100.00

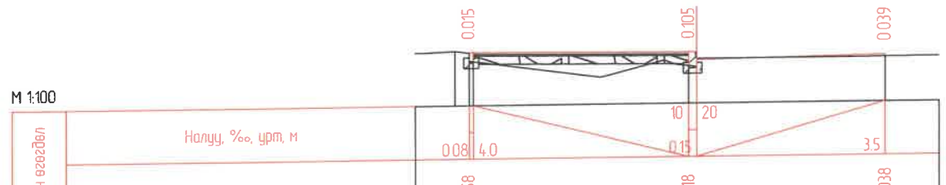

Тэслийн өгөгдөл	Налуу, ‰, урт, м	0.08 / 4.0	0.15 / 3.5		
	Төлөвлөлтийн түвшин, м	1296.158	1296.118	1296.038	
Бодит өгөгдөл	Газрын түвшин, м	1296.178 1295.993	1295.863	1295.999	
	Зай, м	0.76 / 0.08	4.0	0.15 / 3.5	

ПК 0+120.00

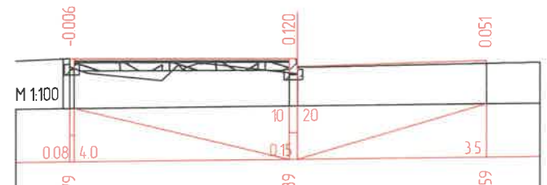

Тэслийн өгөгдөл	Налуу, ‰, урт, м	0.08 / 4.0	0.15 / 3.5		
	Төлөвлөлтийн түвшин, м	1296.379	1296.339	1296.259	
Бодит өгөгдөл	Газрын түвшин, м	1296.379	1296.069	1296.208	
	Зай, м	0.08	4.0	0.15 / 3.5	1.0

ПК 0+140.00

ХОТ ТӨЛӨВЛӨЛТ, СУДАЛГААНЫ ИНСТИТУТ	УЛААНБААТАР ХОТ, БАРУУН 4 ЗАМААС - ЗҮҮН 4 ЗАМ ХҮРТЭЛХ НИЙТИЙН ЭЗЭМШЛИЙН ЯВГАН ХҮНИЙ ЗАМ, ТАЛБАЙН ТОХИЖИЛТЫН АЖЛЫН ЗУРАГ ТӨСӨЛ					
	ЗТСТХ-ийн дарга		С.Анхбаяр	Х-8 ХӨНДЛӨН ОГТЛОЛ		Үе шат: А3
	Архитектор		Н.Түвшинмөнх	ЕГ Шифр: ХТСИ_05/24	Масштаб: М1:100	Огноо: 2024/05
	Гүйцэтгэсэн		Б.Гансүх	ТГ Шифр:	Зургийн дугаар: 2	Хуудас: 5
ЗТ19-507/10	Шалгасан		С.Анхбаяр			

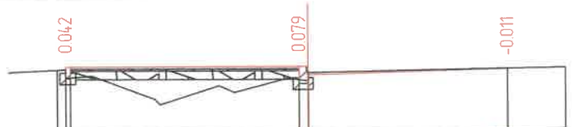

М 1:100

Таслийн өгөгдөл	Налуу, ‰, урт, м	0.08 / 4.0	10 / 20 / 0.15	3.5	
	Төлөвлөлтийн түвшин, м	1296.553	1296.513	1296.433	
Бодит өгөгдөл	Газрын түвшин, м	1296.502	1296.284	1296.444	
	Зай, м	0.08	4.0 / 0.15	3.49	1.0

ПК 0+160.00

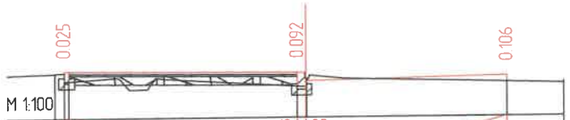

М 1:100

Таслийн өгөгдөл	Налуу, ‰, урт, м	0.08 / 4.0	10 / 20 / 0.15	3.5	
	Төлөвлөлтийн түвшин, м	1296.659	1296.619	1296.539	
Бодит өгөгдөл	Газрын түвшин, м	1296.625	1296.377	1296.433	
	Зай, м	0.08	4.0 / 0.15	3.49	1.0

ПК 0+180.00

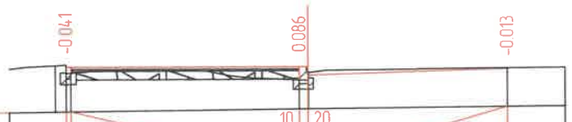

М 1:100

Таслийн өгөгдөл	Налуу, ‰, урт, м	0.08 / 4.0	10 / 20 / 0.15	3.5	
	Төлөвлөлтийн түвшин, м	1296.717	1296.677	1296.597	
Бодит өгөгдөл	Газрын түвшин, м	1296.747 1296.613	1296.441	1296.610	
	Зай, м	0.08	4.0 / 0.15	3.49	1.0

ПК 0+200.00

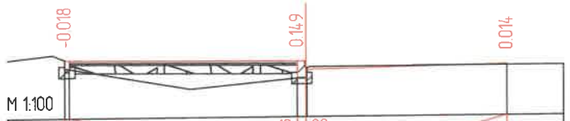

М 1:100

Таслийн өгөгдөл	Налуу, ‰, урт, м	0.08 / 4.0	10 / 20 / 0.15	3.5	
	Төлөвлөлтийн түвшин, м	1296.773	1296.733	1296.653	
Бодит өгөгдөл	Газрын түвшин, м	1296.641	1296.434	1296.639	
	Зай, м	0.08	4.0 / 0.15	3.48	1.0

ПК 0+220.00

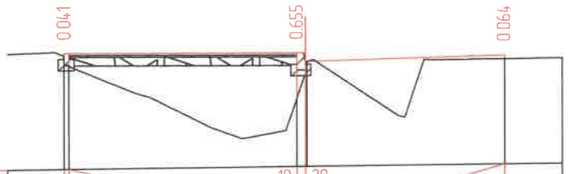

М 1:100

Таслийн өгөгдөл	Налуу, ‰, урт, м	0.08 / 4.0	10 / 20 / 0.15	3.5	
	Төлөвлөлтийн түвшин, м	1296.829	1296.789	1296.709	
Бодит өгөгдөл	Газрын түвшин, м	1296.638	1295.984	1296.645	
	Зай, м	0.08	4.0 / 0.15	3.47	1.0

ПК 0+240.00

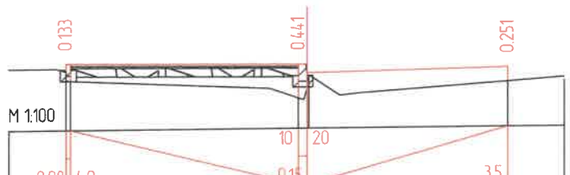

М 1:100

Таслийн өгөгдөл	Налуу, ‰, урт, м	0.08 / 4.0	10 / 20 / 0.15	3.5	
	Төлөвлөлтийн түвшин, м	1296.885	1296.845	1296.765	
Бодит өгөгдөл	Газрын түвшин, м	1296.602	1296.254	1296.514	
	Зай, м	0.08	4.0 / 0.15	3.47	1.0

ПК 0+260.00

ХОТ ТӨЛӨВЛӨЛТ, СУДАЛГААНЫ ИНСТИТУТ	УЛААНБААТАР ХОТ, БАРУУН 4 ЗАМААС - ЗҮҮН 4 ЗАМ ХҮРТЭЛХ НИЙТИЙН ЭЗЭМШЛИЙН ЯВГАН ХҮНИЙ ЗАМ, ТАЛБАЙН ТОХИЖИЛТЫН АЖЛЫН ЗҮРАГ ТӨСӨЛ					
	ЗТСТХ-ийн дарга		С.Анхбаяр	Х-8 ХӨНДЛӨН ОГТЛОЛ		Үе шат: А3
	Архитектор		Н.Түвшинмөнх	ЕГ Шифр: ХТСИ_05/24	Масштаб: М1:100	Огноо: 2024/05
	Гүйцэтгэсэн		Б.Гансүх	ТГ Шифр:	Зургийн дугаар: 3	Хуудас: 5
ЗТ19-507/10	Шалгасан		С.Анхбаяр			

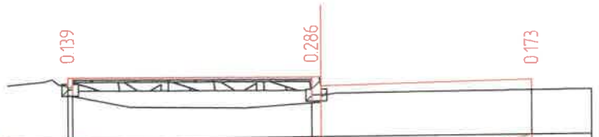

М 1:100

Төслийн өгөгдөл	Налуу, ‰, урт, м	0.08 / 4.0		0.15 / 3.5		
	Төлөвлөлтийн түвшин, м	1296.941		1296.901		1296.821
Бодит өгөгдөл	Газрын түвшин, м	1296.652		1296.465		1296.648
	Зай, м	0.08	4.0	0.15	3.5	1.0

ПК 0+280.00

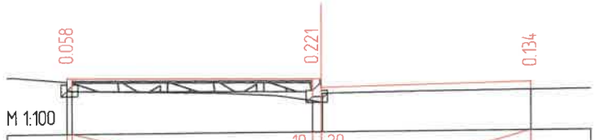

М 1:100

Төслийн өгөгдөл	Налуу, ‰, урт, м	0.08 / 4.0		0.15 / 3.5		
	Төлөвлөлтийн түвшин, м	1296.997		1296.957		1296.877
Бодит өгөгдөл	Газрын түвшин, м	1296.789		1296.586		1296.743
	Зай, м	0.08	4.0	0.15	3.48	

ПК 0+300.00

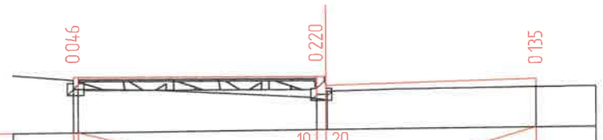

М 1:100

Төслийн өгөгдөл	Налуу, ‰, урт, м	0.08 / 4.0		0.15 / 3.5		
	Төлөвлөлтийн түвшин, м	1297.001		1296.961		1296.881
Бодит өгөгдөл	Газрын түвшин, м	1296.805		1296.591		1296.746
	Зай, м	0.08	4.0	0.15	3.48	1.0

ПК 0+301.33

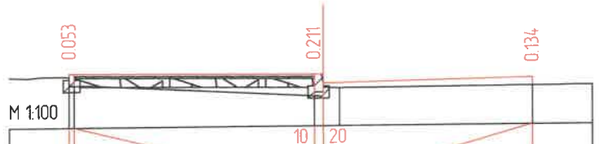

М 1:100

Төслийн өгөгдөл	Налуу, ‰, урт, м	0.08 / 4.0		0.15 / 3.5		
	Төлөвлөлтийн түвшин, м	1297.008		1296.968		1296.888
Бодит өгөгдөл	Газрын түвшин, м	1296.805		1296.607 / 1296.737		1296.754
	Зай, м	0.08	4.0	0.15 / 0.27	3.23	1.0

ПК 0+304.00

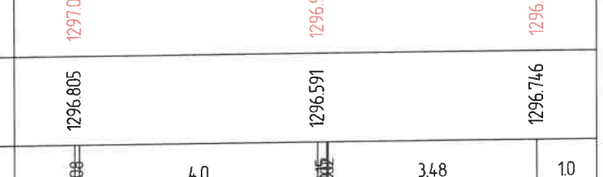

М 1:100

Төслийн өгөгдөл	Налуу, ‰, урт, м	0.08 / 4.0		0.15 / 3.5		
	Төлөвлөлтийн түвшин, м	1297.019		1296.979		1296.899
Бодит өгөгдөл	Газрын түвшин, м	1296.753		1296.629 / 1296.736		1296.774
	Зай, м	0.08	4.0	0.15 / 0.44	3.06	1.0

ПК 0+308.00

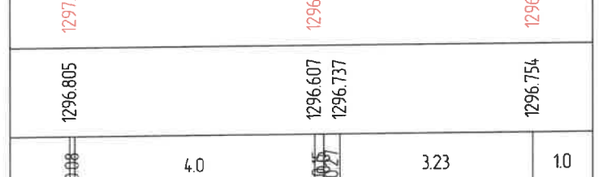

М 1:100

Төслийн өгөгдөл	Налуу, ‰, урт, м	0.08 / 4.0		0.15 / 3.5		
	Төлөвлөлтийн түвшин, м	1297.031		1296.991		1296.911
Бодит өгөгдөл	Газрын түвшин, м	1296.749		1296.708 / 1296.847		1296.897
	Зай, м	0.08	4.0	0.15 / 0.47	3.03	1.0

ПК 0+312.00

ХОТ ТӨЛӨВЛӨЛТ, СУДАЛГААНЫ ИНСТИТУТ	УЛААНБААТАР ХОТ, БАРУУН 4 ЗАМААС - ЗҮҮН 4 ЗАМ ХҮРТЭЛХ НИЙТИЙН ЗЭЗЭМШЛИЙН ЯВГАН ХҮНИЙ ЗАМ, ТАЛБАЙН ТОХИЖИЛТЫН АЖЛЫН ЗУРАГ ТӨСӨЛ				
	ЗТСТХ-ийн дарга	С.Анхбаяр	X-8 ХӨНДЛӨН ОГТЛОЛ		Үе шат: АЗ
	Архитектор	Н.Түвшинмөнх	ЕГ Шифр: ХТСИ_05/24	Масштаб: М1:100	Огноо: 2024/05
	Гүйцэтгэсэн	Б.Гансүх	ТГ Шифр.	Зургийн дугаар: 4	Хуудас: 5
ЗТ19-507/10	Шалгасан	С.Анхбаяр			

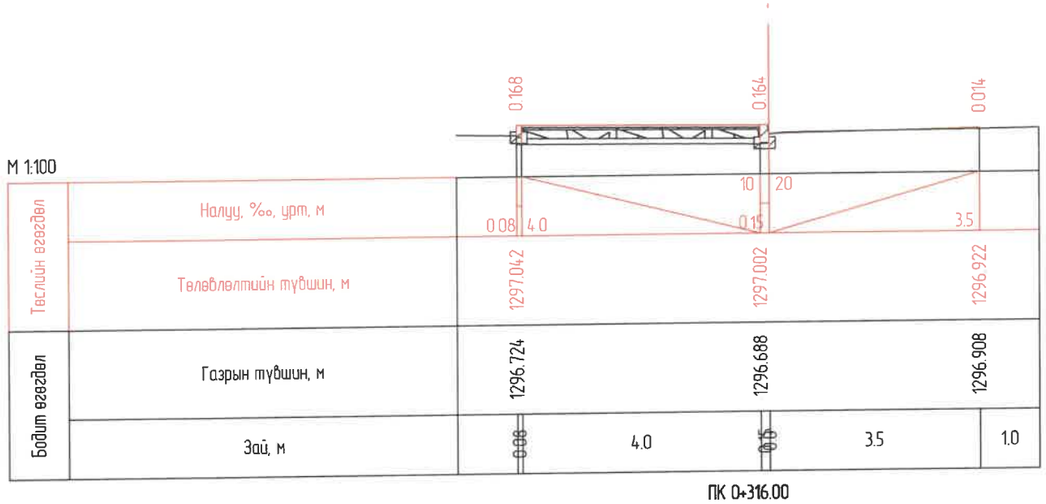

ПК 0+316.00

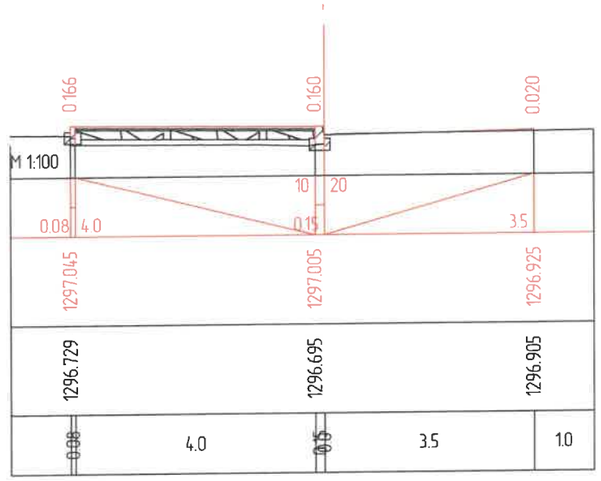

ПК 0+317.15

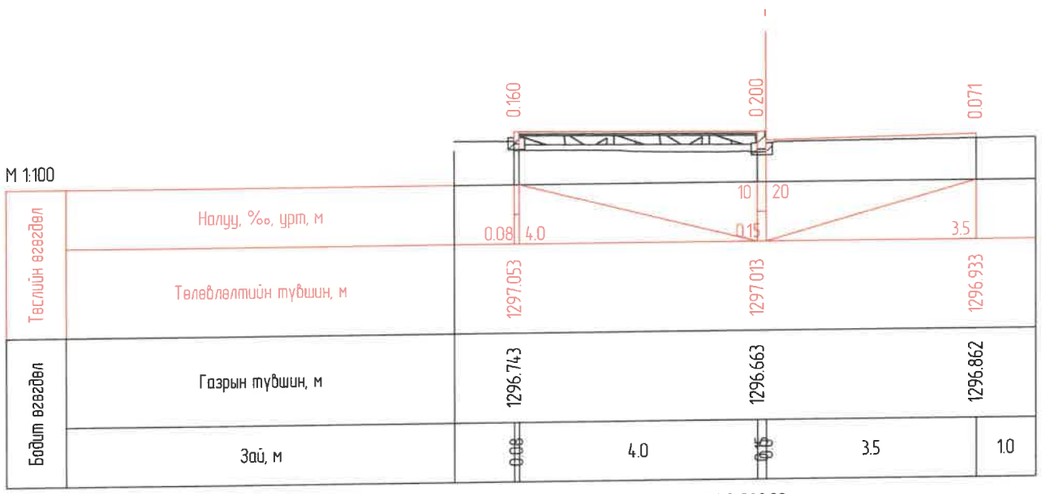

ПК 0+320.00

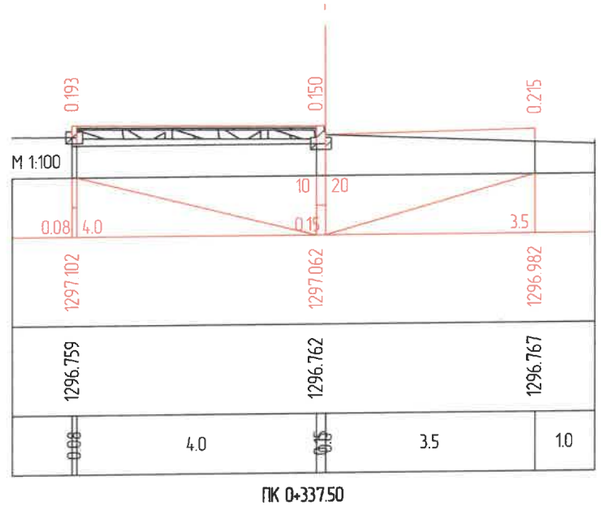

ПК 0+337.50

ХОТ ТӨЛӨВЛӨЛТ, СУДАЛГААНЫ ИНСТИТУТ	УЛААНБААТАР ХОТ, БАРУУН 4 ЗАМААС - ЗҮҮН 4 ЗАМ ХҮРТЭЛХ НИЙТИЙН ЗЭЭМШЛИЙН ЯВГАН ХҮНИЙ ЗАМ, ТАЛБАЙН ТОХИЖИЛТЫН АЖЛЫН ЗУРАГ ТӨСӨЛ				
	ЗТСТХ-ийн дарга	С.Анхбаяр	Х-8 ХӨНДЛӨН ОГТЛОЛ		Ye шат: А3
	Архитектор	Н.Түвшинмөнх	ЕГ Шифр: ХТСИ_05/24	Масштаб: М1:100	Огноо: 2024/05
	Гүйцэтгэсэн	Б.Гансүх	ТГ Шифр:	Зургийн дугаар: 5	Хуудас: 5
ЗТ19-507/10	Шалгасан	С.Анхбаяр			

ТАНИХ ТЭМДЭГ:

- ТӨЛӨВЛӨЖ БУЙ ЯВГАН ЗАМ /ЭНХТАЙВАНЫ ӨРГӨН ЧӨЛӨӨ/
- ТӨЛӨВЛӨЖ БУЙ ЯВГАН ЗАМ /БУСАД БАЙРШИЛ/

ЭКСПЕРТ № 1-020
2024 5 24

ХОТ ТӨЛӨВЛӨЛТ, СУДАЛГААНЫ ИНСТИТУТ

ЭТ19-507/10

ГЕОЛОГИЙН ТӨВ ЛАБОРАТОРИЙН УУЛЗВАРААС ОФИЦЕРУУДЫН ОРДНЫ ТОЙРОГ ХҮРТЭЛ-11.6 КМ НИЙТИЙН ЭЗЭМШЛИЙН ЯВГАН ХҮНИЙ ЗАМ, ТАЛБАЙН ТОХИЖИЛТЫН АЖЛЫН ЗУРАГ ТӨСӨЛ

ЭТСТХ-ийн дарга	С.Анхбаяр	Орчны тойм /ЭТөЧ хойд-9/		Ye шат: А/3
Архитектор	Н.Түвшинмөнх	ЕГ Шифр: ХТСИ-05/24	Масштаб: М1:10000	Огноо: 2024.05
Гүйцэтгэсэн	Б.Гансүх	ТГ Шифр:	Зургийн дугаар: АЗ-03	Хуудас: 1
Шалгасан	Н.Түвшинмөнх			

А3

Таних тэмдэг

- Төлөвлөж буй авто зам
- Одоо байгаа авто зам
- Төлөвлөж буй явган хүний зам
- Төлөвлөж буй дугуйн зам
- Төлөвлөж буй явган зам
- Төлөвлөж буй амралтын талбай
- Төлөвлөж буй ногоон байгууламж
- Шороогоор үлдэх талбай
- Төлөвлөж буй голын голдирол
- Төлөвлөж буй үерийн хамгаалалтын далан
- Бохир усны шугам
- Дулааны шугам
- Цэвэр усны шугам
- Цахилгааны шугам
- Шилэн кабель
- Ус зайлуулах шугам
- Төлөвлөсөн өндөр / Одоо байгаа өндөр
- Замын налуу /‰/ / Ус урсах чиглэл
- Түшиц ханын хярын тэмдэгт

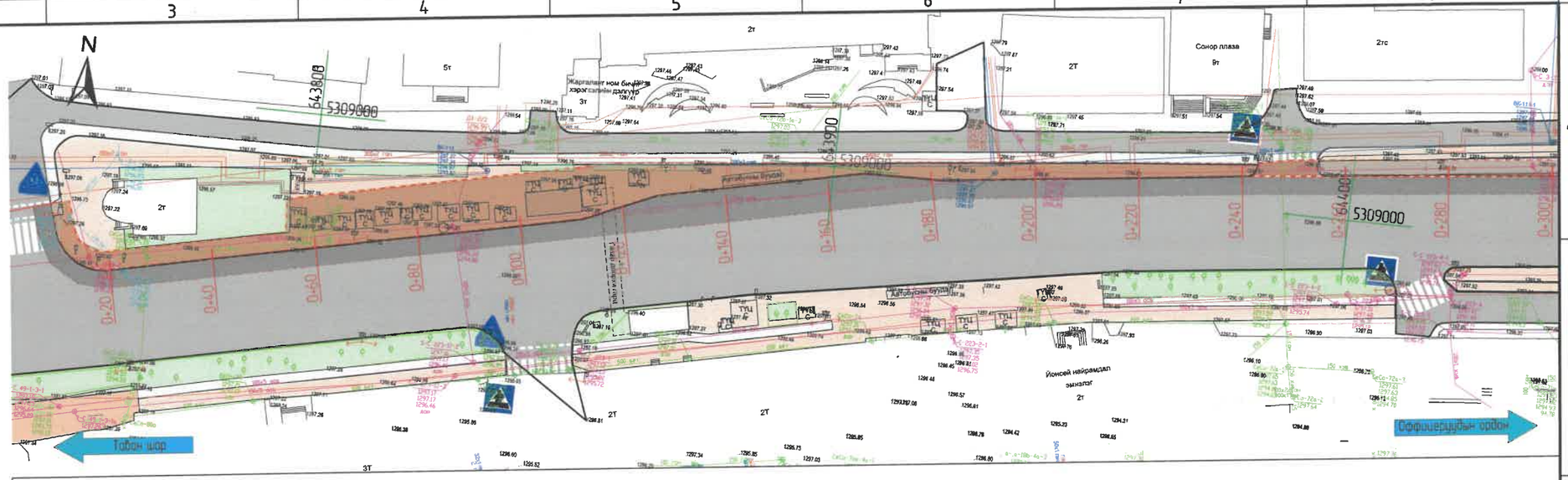

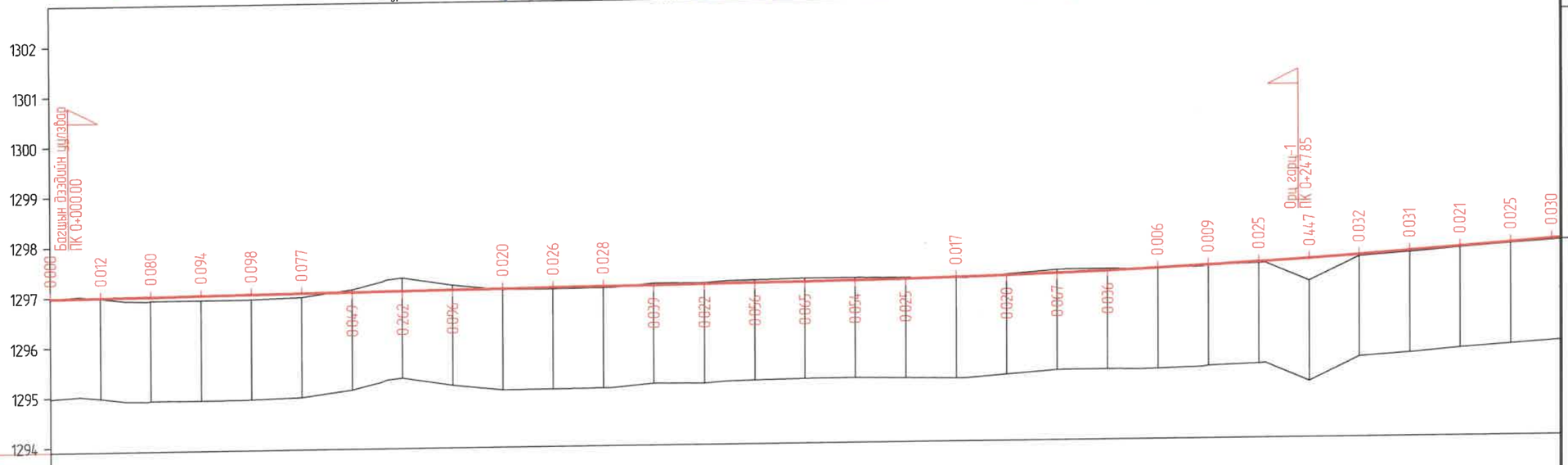

М 1:1000 - хэвтээ
М 1:100 - босоо
М 1:100 - хөрсний босоо

Төслийн өгөгдөл	Хөндлөн огтлолын төрөл	Зүүн
		Баруун
	Тэнхлэгийн түвшин, м	1296.981, 1296.991, 1297.001, 1297.012, 1297.022, 1297.032, 1297.042, 1297.052, 1297.062, 1297.072, 1297.082, 1297.092, 1297.102, 1297.112, 1297.123, 1297.126, 1297.133, 1297.144, 1297.160, 1297.182, 1297.208, 1297.239, 1297.247, 1297.275, 1297.317, 1297.364, 1297.417, 1297.475, 1297.529, 1297.551, 1297.609, 1297.682, 1297.755, 1297.808
Бодит өгөгдөл	Газрын түвшин, м	1296.981, 1296.979, 1296.921, 1296.918, 1296.924, 1296.955, 1297.091, 1297.314, 1297.158, 1297.052, 1297.056, 1297.064, 1297.141, 1297.134, 1297.179, 1297.185, 1297.198, 1297.198, 1297.185, 1297.165, 1297.228, 1297.306, 1297.311, 1297.311, 1297.311, 1297.355, 1297.392, 1297.028, 1297.507, 1297.519, 1297.578, 1297.661, 1297.730, 1297.808
	Пикетаж, м	000.00, 010.00, 020.00, 030.00, 040.00, 050.00, 060.00, 070.00, 080.00, 090.00, 100.00, 110.00, 120.00, 130.00, 140.00, 150.00, 152.54, 160.00, 170.00, 180.00, 190.00, 200.00, 210.00, 211.60, 220.00, 230.00, 240.00, 250.00, 260.00, 278.99, 280.00, 290.00, 300.00

ТҮЛХҮҮР БАЙГУУЛАЛТ:

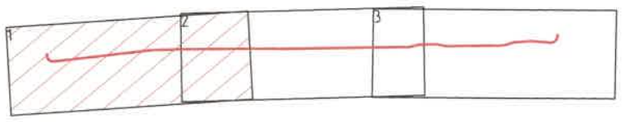

1-020
2024 5 24

ХОТ ТӨЛӨВЛӨЛТ, СУДАЛГААНЫ ИНСТИТУТ	ЗТСТХ-ийн дарга	С.Анхбаяр	ДЭВСГЭР ЗУРАГ ДАГУУ ОГТЛОЛ	Ye шат: А/3
	Архитектор	Н.Түвшинмөнх	ЕГ Шифр: ХТСИ-05/24	Масштаб: / Огноо: 2024.05
	Гүйцэтгэсэн	Б.Гансүх	ТГ Шифр:	Зургийн дугаар: 1 / Хуудас: 3
ЗТ19-507/10	Шалгасан	Н.Түвшинмөнх		

ГЕОЛОГИЙН ТӨВ ЛАБОРАТОРИЙН УУЛЗВАРААС ОФИЦЕРУУДЫН ОРДНЫ ТОЙРОГ ХҮРТЭЛ-11.6 КМ НИЙТИЙН ЭЗЭМШЛИЙН ЯВГАН ХҮНИЙ ЗАМ, ТАЛБАЙН ТОХИЖИЛТЫН АЖЛЫН ЗУРАГ ТӨСӨЛ

А3

Таних тэмдэг

- Төлөвлөж буй авто зам
- Одоо байгаа авто зам
- Төлөвлөж буй явган хүний зам
- Төлөвлөж буй дугуйн зам
- Төлөвлөж буй явган зам
- Төлөвлөж буй амралтын талбай
- Төлөвлөж буй ногоон байгууламж
- Шороогоор үлдэх талбай
- Төлөвлөж буй голын голдирол
- Төлөвлөж буй үерийн хамгаалалтын далан
- Бохир усны шугам
- Дулааны шугам
- Цэвэр усны шугам
- Цахилгааны шугам
- Шилэн кабель
- Ус зайлуулах шугам
- Төлөвлөсөн өндөр / Одоо байгаа өндөр
- Замын налуу /‰/ / Ус урсах чиглэл
- Түшиц ханын хярын тэмдэгт

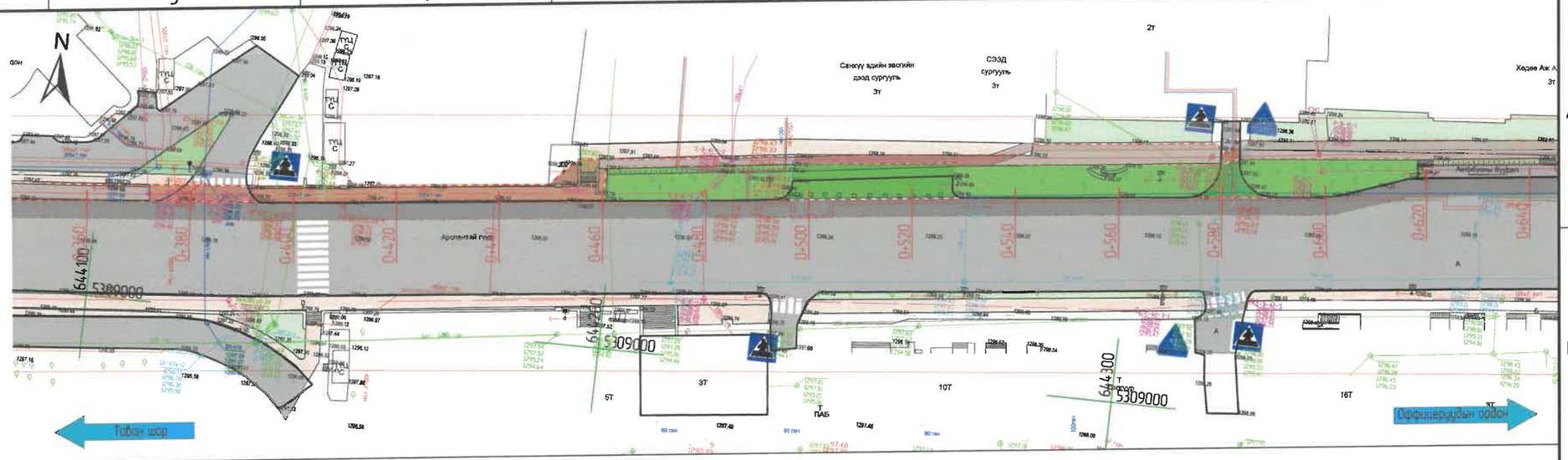

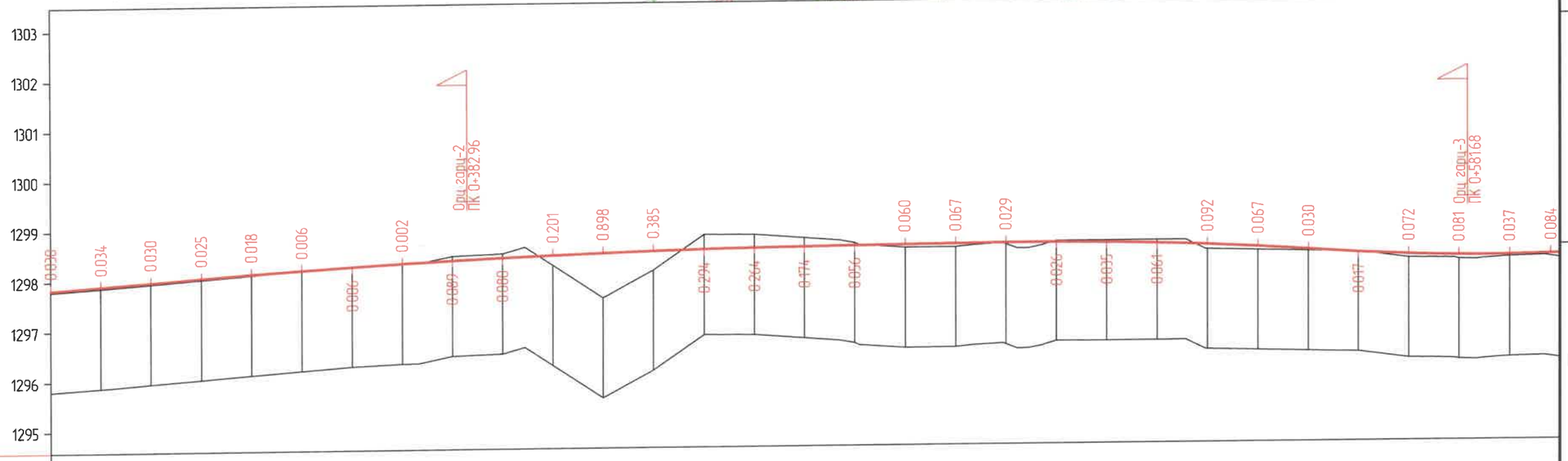

М 1:1000 - хэвтээ
М 1:100 - босоо
М 1:100 - хөрсний босоо

Төслийн өгөгдөл		
Хөндлөн огтлолын төрөл	Зүүн	
	Баруун	
Тэнхлэгийн түвшин, м		1297.828; 1297.901; 1297.974; 1297.993; 1298.047; 1298.118; 1298.184; 1298.245; 1298.301; 1298.352; 1298.398; 1298.438; 1298.473; 1298.503; 1298.528; 1298.548; 1298.557; 1298.560; 1298.572; 1298.581; 1298.590; 1298.598; 1298.599; 1298.587; 1298.562; 1298.524; 1298.472; 1298.440; 1298.408; 1298.341; 1298.294; 1298.269; 1298.266; 1298.273; 1298.289
Бодит өгөгдөл		
Газрын түвшин, м		1297.798; 1297.867; 1297.944; 1297.965; 1298.022; 1298.100; 1298.178; 1298.251; 1298.299; 1298.441; 1298.478; 1298.237; 1297.575; 1298.118; 1298.822; 1298.812; 1298.742; 1298.720; 1298.628; 1298.521; 1298.524; 1298.569; 1298.625; 1298.622; 1298.623; 1298.432; 1298.405; 1298.391; 1298.378; 1298.358; 1298.222; 1298.188; 1298.229; 1298.241; 1298.279
Пикетаж, м		300.00; 310.00; 320.00; 330.00; 331.95; 340.00; 350.00; 360.00; 370.00; 380.00; 390.00; 400.00; 410.00; 420.00; 430.00; 440.00; 450.00; 456.92; 460.00; 470.00; 480.00; 490.00; 500.00; 510.00; 520.00; 530.00; 540.00; 550.00; 554.41; 560.00; 570.00; 580.00; 590.00; 600.00

ТҮЛХҮҮР БАЙГУУЛАЛТ:

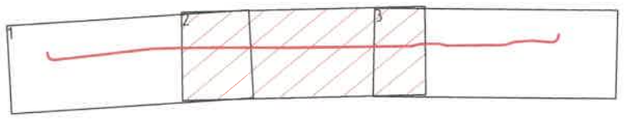

ЭКСПЕРТ № 1-020
2024 5 24

ХОТ ТӨЛӨВЛӨЛТ, СУДАЛГААНЫ ИНСТИТУТ

ГЕОЛОГИЙН ТӨВ ЛАБОРАТОРИЙН УУЛЗВАРААС ОФИЦЕРУУДЫН ОРДНЫ ТОЙРОГ ХҮРТЭЛ-11.6 КМ НИЙТИЙН ЗЭЭМШЛИЙН ЯВГАН ХҮНИЙ ЗАМ, ТАЛБАЙН ТОХИЖИЛТЫН АЖЛЫН ЗУРАГ ТӨСӨЛ

ЗТСТХ-ийн дарга	С.Анхбаяр	1-9 ДЭВСГЭР ЗУРАГ ДАГУУ ОГТЛОЛ		Үе шат: А/3	
Архитектор	Н.Түвшинмөнх	ЕГ Шифр: ХТСИ-05/24	Масштаб:	Огноо: 2024.05	
Гүйцэтгэсэн	Б.Гансүх	ТГ Шифр:	Зургийн дугаар: 2	Хуудас: 3	
Шалгасан	Н.Түвшинмөнх				

ЗТ19-507/10

А3

Таних тэмдэг

- Телевлеж буй авто зам
- Одоо байгаа авто зам
- Телевлеж буй явган хүний зам
- Телевлеж буй дугуйн зам
- Телевлеж буй явган зам
- Телевлеж буй амралтын талбай
- Телевлеж буй ногоон байгууламж
- Шороогоор үлдэх талбай
- Телевлеж буй голын голдирол
- Телевлеж буй үерийн хамгаалалтын далан
- Бохир усны шугам
- Дулааны шугам
- Цэвэр усны шугам
- Цахилгааны шугам
- Шилэн кабель
- Ус зайлуулах шугам
- Телевлөсөн өндөр / Одоо байгаа өндөр (1264.80)
- Замын налуу /‰/ Ус урсах чиглэл (100)
- Тушиц ханын хярын тэмдэгт (1265.00)

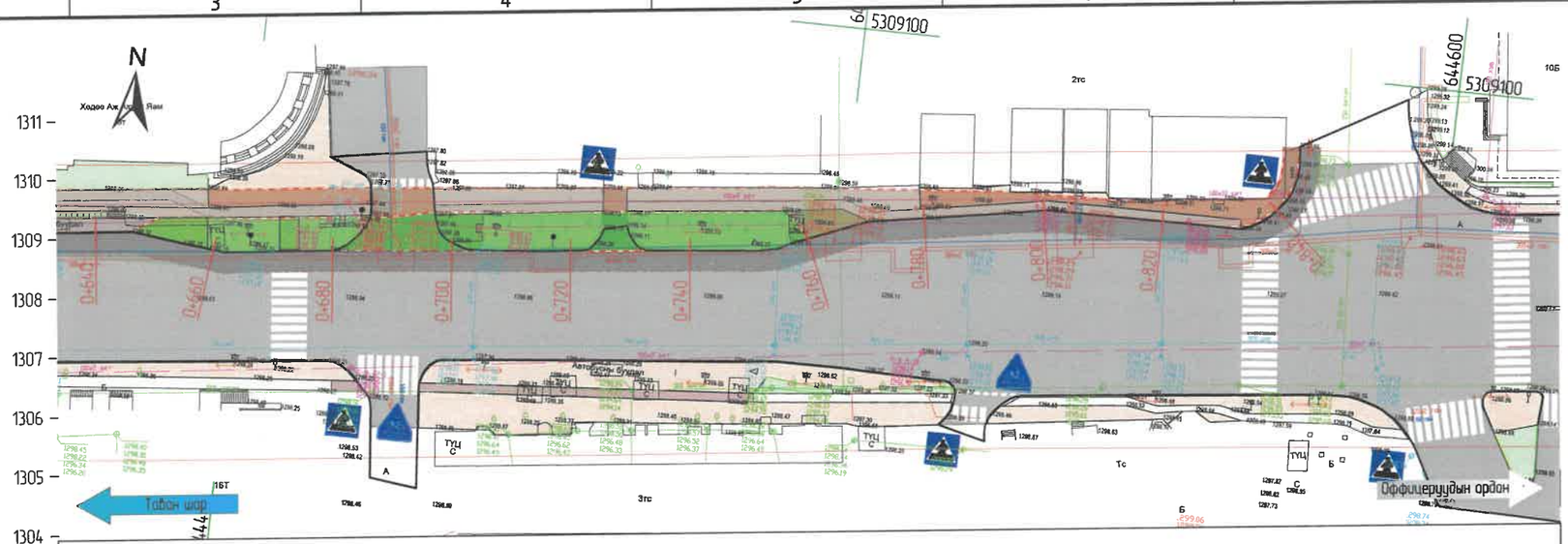

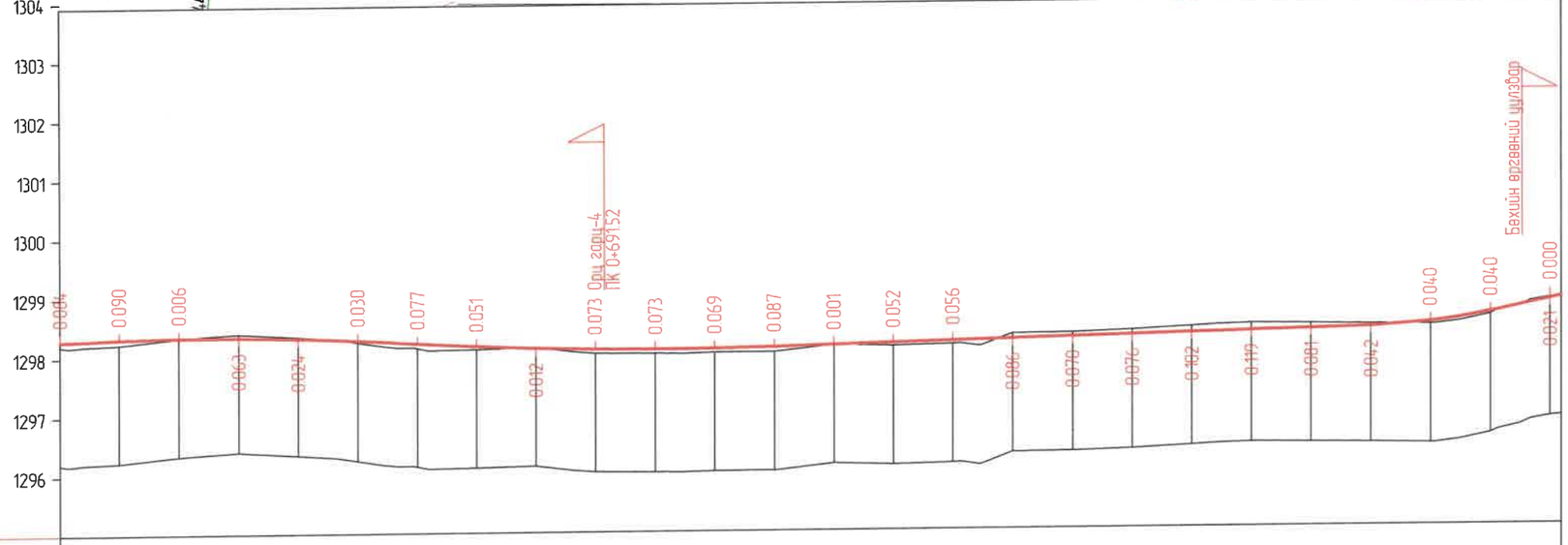

М 1:1000 - хэвтээ
М 1:100 - босоо
М 1:100 - хөрсний босоо

Таслийн өгөгдөл	Хөндлөн огтлолын төрөл	Зүүн																										
		Баруун																										
	Тэнхлэгийн түвшин, м		1298.285	1298.319	1298.337	1298.335	1298.314	1298.297	1298.272	1298.213	1298.160	1298.121	1298.097	1298.087	1298.091	1298.110	1298.135	1298.160	1298.185	1298.210	1298.235	1298.260	1298.285	1298.310	1298.335	1298.360	1298.429	1298.586	1298.841
Байцаа өгөгдөл	Газрын түвшин, м		1298.201	1298.229	1298.331	1298.398	1298.338	1298.310	1298.242	1298.136	1298.109	1298.133	1298.024	1298.014	1298.021	1298.023	1298.134	1298.108	1298.129	1298.296	1298.305	1298.336	1298.387	1298.429	1298.418	1298.402	1298.387	1298.546	1298.841
	Пикетаж, м		600.00 604.41	610.00	620.00	630.00	640.00	650.00	654.41	660.00	670.00	680.00	690.00	700.00	710.00	720.00	730.00	740.00	750.00	760.00	770.00	780.00	790.00	800.00	810.00	820.00	830.00	840.00 841.34	851.87

ТҮЛХҮҮР БАЙГУУЛАЛТ:

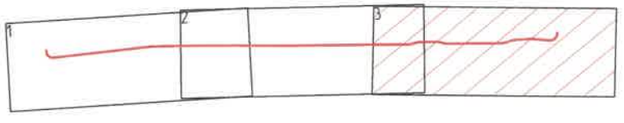

ПАСПОРТ № 1-020
2024 5 24

ХОТ ТӨЛӨВЛӨЛТ, СУДАЛГААНЫ ИНСТИТУТ	ГЕОЛОГИЙН ТӨВ ЛАБОРАТОРИЙН ҮҮЛЗВАРААС ОФИЦЕРУУДЫН ОРДНЫ ТОЙРОГ ХҮРТЭЛ-11.6 КМ НИЙТИЙН ЗЗЭМШЛИЙН ЯВГАН ХҮНИЙ ЗАМ, ТАЛБАЙН ТОХИЖИЛТЫН АЖЛЫН ЗУРАГ ТӨСӨЛ				
	ЗТСТХ-ийн дарга	С.Анхбаяр	X-9	ДЭВСГЭР ЗУРАГ ДАГУУ ОГТЛОЛ	Ye шат: А/3
	Архитектор	Н.Түвшинмөнх	ЕГ Шифр: ХТСИ-05/24	Масштаб:	Огноо: 2024.05
	Гүйцэтгэсэн	Б.Гансүх	ТГ Шифр:	Зургийн дугаар: 3	Хуудас: 3
ЗТ19-507/10	Шалгасан	Н.Түвшинмөнх			

А3

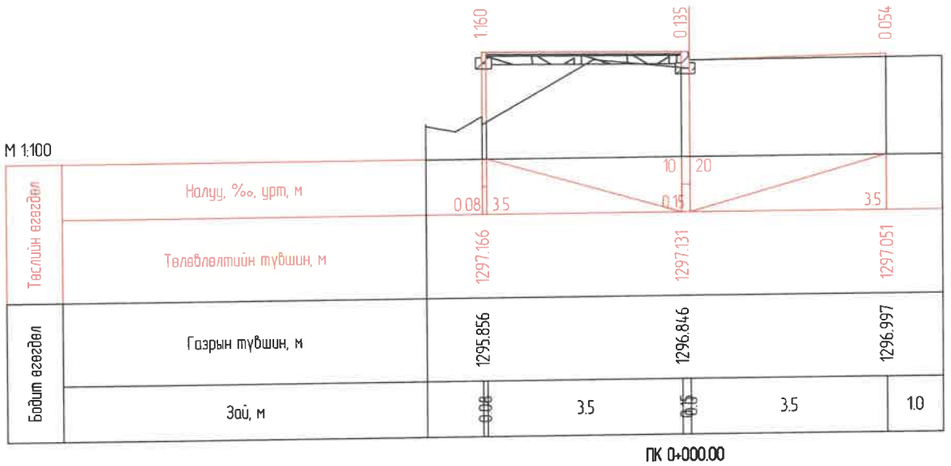

ПК 0+000.00

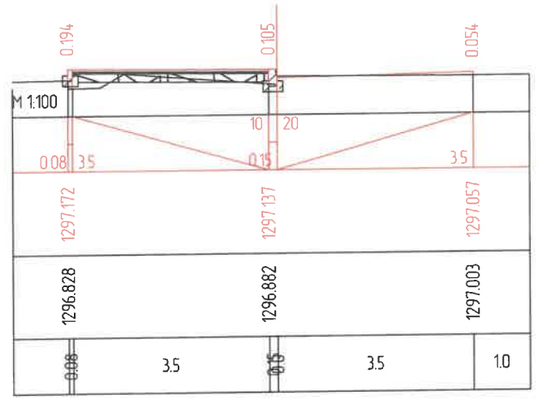

ПК 0+005.86

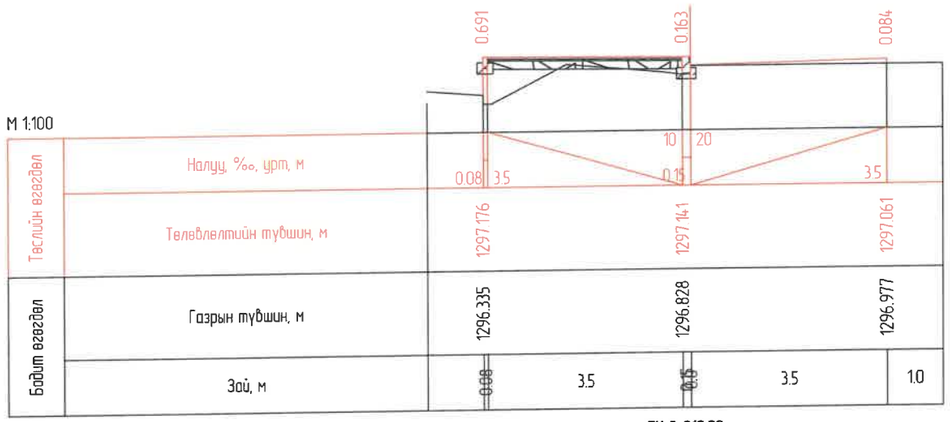

ПК 0+010.00

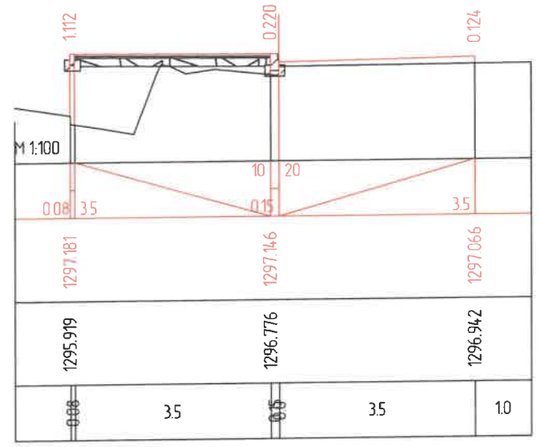

ПК 0+015.00

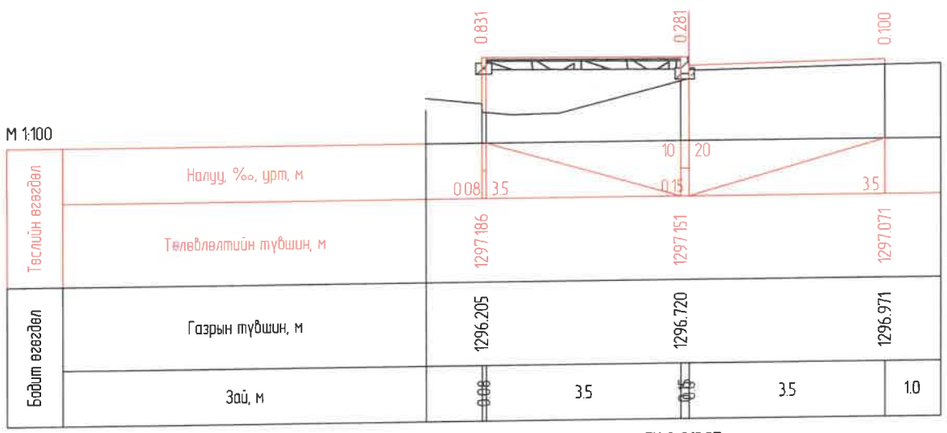

ПК 0+019.27

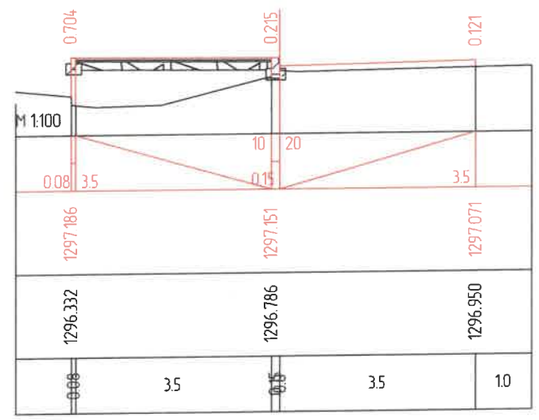

ПК 0+020.00

ХОТ ТӨЛӨВЛӨЛТ, СУДАЛГААНЫ ИНСТИТУТ	УЛААНБААТАР ХОТ, БАРУУН 4 ЗАМААС - ЗҮҮН 4 ЗАМ ХҮРТЭЛХ НИЙТИЙН ЭЗЭМШЛИЙН ЯВГАН ХҮНИЙ ЗАМ, ТАЛБАЙН ТОХИЖИЛТЫН АЖЛЫН ЗУРАГ ТӨСӨЛ				
	ЗТСТХ-ийн дарга	С.Анхбаяр	Х-9 ХӨНДЛӨН ОГТЛОЛ		Үе шат: А3
	Архитектор	Н.Түвшинмөнх	ЕГ Шифр: ХТСИ_05/24	Масштаб: М1:100	Огноо: 2024/05
	Гүйцэтгэсэн	Б.Гансүх	ТГ Шифр:	Зургийн дугаар: 1	Хуудас: 12
ЗТ19-507/10	Шалгасан	С.Анхбаяр			

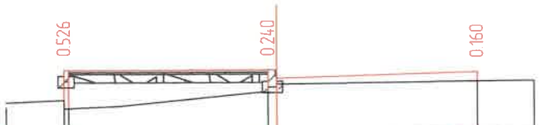

М 1:100

Тяслийн өгөгдөл	Налуу, ‰, урт, м				
	Телевлелтийн түвшин, м	1297.207	1297.172	1297.092	
Байгууламжийн өгөгдөл	Газрын түвшин, м	1296.531	1296.782	1296.932	
	Зай, м	0.08 3.5	0.15 3.5		1.0

ПК 0+040.00

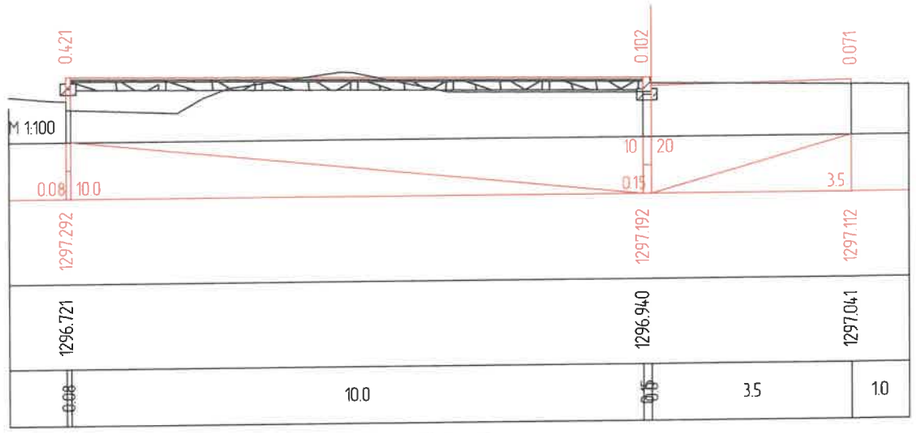

М 1:100

		1297.292	1297.192	1297.112	
		1296.721	1296.940	1297.041	
		0.08 10.0	0.15 3.5		1.0

ПК 0+060.00



М 1:100

Тяслийн өгөгдөл	Налуу, ‰, урт, м				
	Телевлелтийн түвшин, м	1297.312	1297.212	1297.132	
Байгууламжийн өгөгдөл	Газрын түвшин, м	1295.945	1297.022	1297.159	
	Зай, м	0.08 10.0	0.15 3.5		1.0

ПК 0+080.00

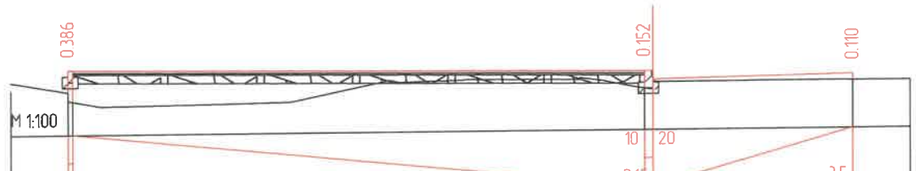

М 1:100

		1297.332	1297.232	1297.152	
		1296.796	1296.930	1297.042	
		0.08 10.0	0.15 3.5		1.0

ПК 0+100.00

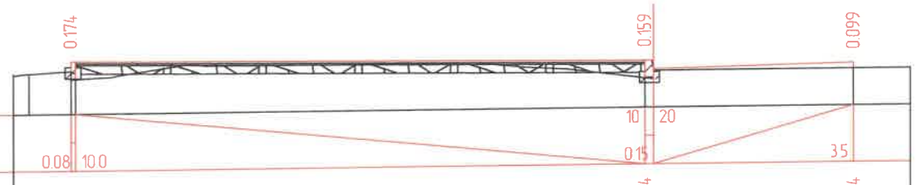

М 1:100

Тяслийн өгөгдөл	Налуу, ‰, урт, м				
	Телевлелтийн түвшин, м	1297.344	1297.244	1297.164	
Байгууламжийн өгөгдөл	Газрын түвшин, м	1297.127 1297.020	1296.935	1297.065	
	Зай, м	0.73 0.08 10.0	0.15 3.5		1.0

ПК 0+111.63

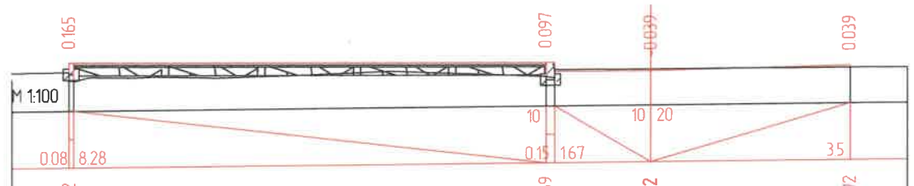

М 1:100

		1297.352	1297.269	1297.102	1297.172
		1297.037	1297.022	1297.141	1297.133
		0.08 8.28	0.15 1.67	3.5	1.0

ПК 0+120.00

ХОТ ТӨЛӨВЛӨЛТ, СУДАЛГААНЫ ИНСТИТУТ

3Т19-507/10

УЛААНБААТАР ХОТ, БАРУУН 4 ЗАМААС – ЗҮҮН 4 ЗАМ ХҮРТЭЛХ НИЙТИЙН ЭЗЭМШЛИЙН ЯВГАН ХҮНИЙ ЗАМ, ТАЛБАЙН ТОХИЖИЛТЫН АЖЛЫН ЗУРАГ ТӨСӨЛ

ЗТСТХ-ийн дарга		С.Анхбаяр	Х-9 ХӨНДЛӨН ОГТЛОЛ		Ye шат: А3
Архитектор		Н.Түвшинмөнх	ЕГ Шифр: ХТСИ_05/24	Масштаб: М1:100	Огноо: 2024/05
Гүйцэтгэсэн		Б.Гансүх	ТГ Шифр:	Зургийн дугаар: 2	Хуудас: 12
Шалгасан		С.Анхбаяр			

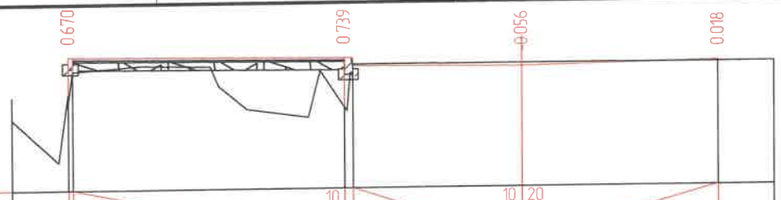

М 1:100

Тэслийн өгөгдөл	Налуу, ‰, урт, м	0.08 4.85	0.15 3.0	3.5		
	Төлөвлөлтийн түвшин, м	1297.351	1297.303	1297.123	1297.193	
Бойт өгөгдөл	Газрын түвшин, м	1296.531	1296.414	1297.179	1297.175	
	Зай, м	0.08	4.85	0.15 3.0	3.5	1.0

ПК 0+140.00

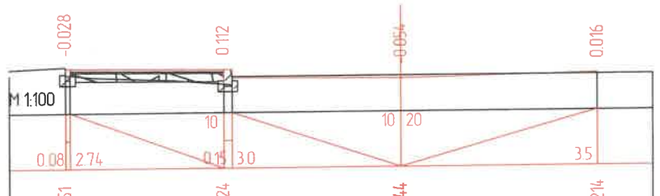

М 1:100

Тэслийн өгөгдөл	Налуу, ‰, урт, м	0.08 2.74	0.15 3.0	3.5		
	Төлөвлөлтийн түвшин, м	1297.351	1297.324	1297.144	1297.214	
Бойт өгөгдөл	Газрын түвшин, м	1297.229	1297.062	1297.198	1297.198	
	Зай, м	0.08	2.74	0.15 3.0	3.5	1.0

ПК 0+160.00

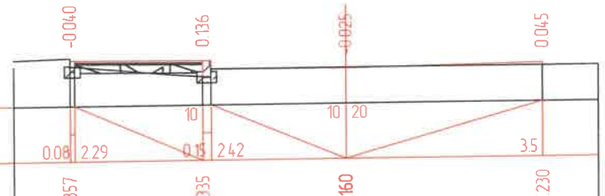

М 1:100

Тэслийн өгөгдөл	Налуу, ‰, урт, м	0.08 2.29	0.15 2.42	3.5		
	Төлөвлөлтийн түвшин, м	1297.357	1297.335	1297.160	1297.230	
Бойт өгөгдөл	Газрын түвшин, м	1297.247	1297.049	1297.185	1297.185	
	Зай, м	0.08	2.29	0.15 2.42	3.5	1.0

ПК 0+170.00

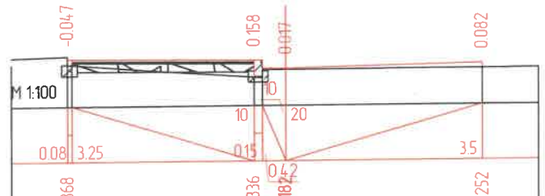

М 1:100

Тэслийн өгөгдөл	Налуу, ‰, урт, м	0.08 3.25	0.15 0.42	3.5		
	Төлөвлөлтийн түвшин, м	1297.368	1297.336	1297.182	1297.252	
Бойт өгөгдөл	Газрын түвшин, м	1297.265	1297.028	1297.165	1297.170	
	Зай, м	0.08	3.25	0.15 0.42	3.5	1.0

ПК 0+180.00

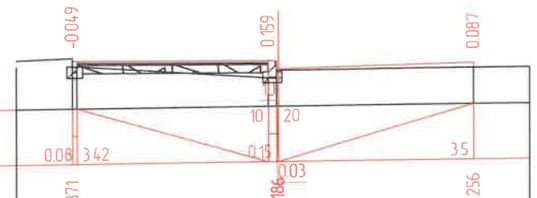

М 1:100

Тэслийн өгөгдөл	Налуу, ‰, урт, м	0.08 3.42	0.15	3.5		
	Төлөвлөлтийн түвшин, м	1297.371	1297.186	1297.256		
Бойт өгөгдөл	Газрын түвшин, м	1297.270	1297.165	1297.169		
	Зай, м	0.08	3.42	0.15	3.5	1.0

ПК 0+181.92

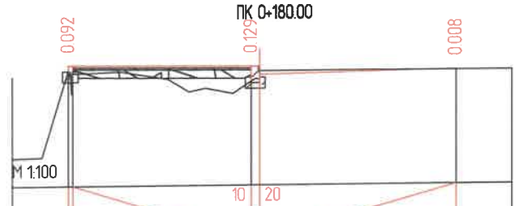

М 1:100

Тэслийн өгөгдөл	Налуу, ‰, урт, м	0.08 3.19	0.15	3.5		
	Төлөвлөлтийн түвшин, м	1297.421	1297.389	1297.309		
Бойт өгөгдөл	Газрын түвшин, м	1297.179	1297.110	1297.301		
	Зай, м	0.08	3.19	0.15	3.5	1.0

ПК 0+200.00

ХОТ ТӨЛӨВЛӨЛТ, СУДАЛГААНЫ ИНСТИТУТ	УЛААНБААТАР ХОТ, БАРУУН 4 ЗАМААС – ЗҮҮН 4 ЗАМ ХҮРТЭЛХ НИЙТИЙН ЭЗЭМШЛИЙН ЯВГАН ХҮНИЙ ЗАМ, ТАЛБАЙН ТОХИЖИЛТЫН АЖЛЫН ЗУРАГ ТӨСӨЛ					
	ЗТСТХ-ийн дарга	С.Анхбаяр	Х-9 ХӨНДЛӨН ОГТЛОЛ		Ye шат: А3	
	Архитектор	Н.Түвшинмөнх	ЕГ Шифр: ХТСИ_05/24	Масштаб: М1:100	Огноо: 2024/05	
	Гүйцэтгэсэн	Б.Гансүх	ТГ Шифр:	Зургийн дугаар: 3	Хуудас: 12	
ЗТ19-507/10	Шалгасан	С.Анхбаяр				

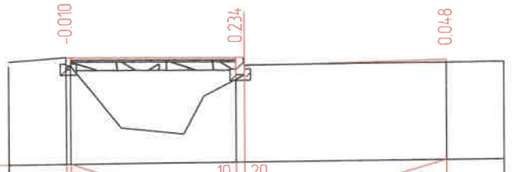

М 1:100

Таслийн өгөгдөл	Налуу, ‰, урт, м	0.08 2.85	0.15	3.5	
	Төлөвлөлтийн түвшин, м	1297.495	1297.467	1297.387	
Бодит өгөгдөл	Газрын түвшин, м	1297.355	1297.083	1297.339	
	Зай, м	0.08 2.85	0.15 3.5		1.0

ПК 0+220.00

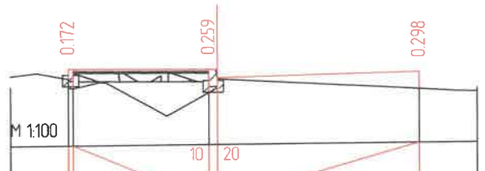

М 1:100

Таслийн өгөгдөл	Налуу, ‰, урт, м	0.08 2.36	0.15	3.5	
	Төлөвлөлтийн түвшин, м	1297.590	1297.567	1297.487	
Бодит өгөгдөл	Газрын түвшин, м	1297.268	1297.158	1297.189	
	Зай, м	0.08 2.36	0.15 3.5		1.0

ПК 0+240.00

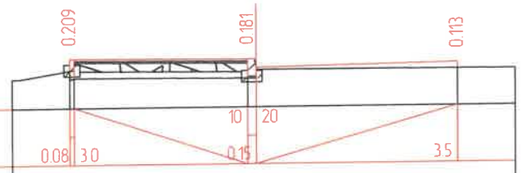

М 1:100

Таслийн өгөгдөл	Налуу, ‰, урт, м	0.08 3.0	0.15	3.5	
	Төлөвлөлтийн түвшин, м	1297.719	1297.689	1297.609	
Бодит өгөгдөл	Газрын түвшин, м	1297.360	1297.358	1297.496	
	Зай, м	0.08 3.0	0.15 3.5		1.0

ПК 0+260.00

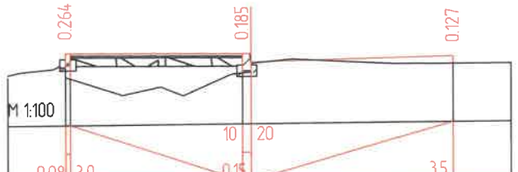

М 1:100

Таслийн өгөгдөл	Налуу, ‰, урт, м	0.08 3.0	0.15	3.5	
	Төлөвлөлтийн түвшин, м	1297.862	1297.832	1297.752	
Бодит өгөгдөл	Газрын түвшин, м	1297.448	1297.497	1297.625	
	Зай, м	0.08 3.0	0.15 3.5		1.0

ПК 0+280.00

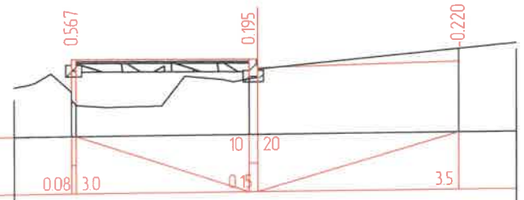

М 1:100

Таслийн өгөгдөл	Налуу, ‰, урт, м	0.08 3.0	0.15	3.5	
	Төлөвлөлтийн түвшин, м	1298.008	1297.978	1297.898	
Бодит өгөгдөл	Газрын түвшин, м	1297.291	1297.633	1298.118	
	Зай, м	0.08 3.0	0.15 3.5		1.0

ПК 0+300.00

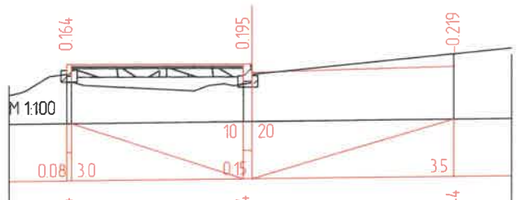

М 1:100

Таслийн өгөгдөл	Налуу, ‰, урт, м	0.08 3.0	0.15	3.5	
	Төлөвлөлтийн түвшин, м	1298.154	1298.124	1298.044	
Бодит өгөгдөл	Газрын түвшин, м	1297.840	1297.779	1298.263	
	Зай, м	0.08 3.0	0.15 3.5		1.0

ПК 0+320.00

ХОТ ТӨЛӨВЛӨЛТ, СУДАЛГААНЫ ИНСТИТУТ

УЛААНБААТАР ХОТ, БАРУУН 4 ЗАМААС - ЗҮҮН 4 ЗАМ ХҮРТЭЛХ НИЙТИЙН ЗЭЭМШЛИЙН ЯВГАН ХҮНИЙ ЗАМ, ТАЛБАЙН ТОХИЖИЛТЫН АЖЛЫН ЗУРАГ ТӨСӨЛ

ЗТСТХ-ийн дарга		С.Анхбаяр	Х-9 ХӨНДЛӨН ОГТЛОЛ		Ye шат: А3
Архитектор		Н.Түвшинмөнх	ЕГ Шифр: ХТСИ_05/24	Масштаб: М1:100	Огноо: 2024/05
Гүйцэтгэсэн		Б.Гансүх	ТГ Шифр:	Зургийн дугаар: 4	Хуудас: 12
Шалгасан		С.Анхбаяр			

ЗТ19-507/10

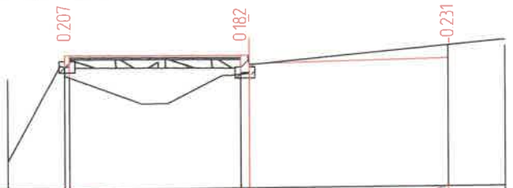

М 1:100

Тэслийн өгөгдөл	Налуу, ‰, урт, м	0.08	3.0	0.15	3.5	
	Төлөвлөлтийн түвшин, м	1298.298		1298.268		1298.188
Бодит өгөгдөл	Газрын түвшин, м	1297.941		1297.936		1298.419
	Зай, м	0.08	3.0	0.15	3.5	1.0

ПК 0+340.00

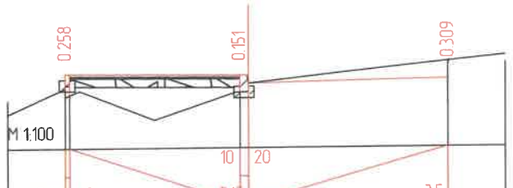

М 1:100

		0.08	3.0	0.15	3.5	
		1298.425		1298.395		1298.315
		1298.017		1298.094		1298.624
		0.08	3.0	0.15	3.5	1.0

ПК 0+360.00

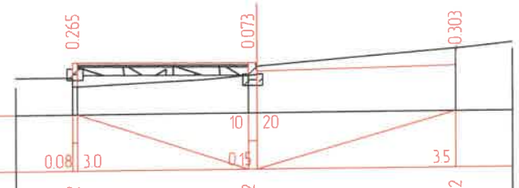

М 1:100

Тэслийн өгөгдөл	Налуу, ‰, урт, м	0.08	3.0	0.15	3.5	
	Төлөвлөлтийн түвшин, м	1298.532		1298.502		1298.422
Бодит өгөгдөл	Газрын түвшин, м	1298.117		1298.279		1298.725
	Зай, м	0.08	3.0	0.15	3.5	1.0

ПК 0+380.00

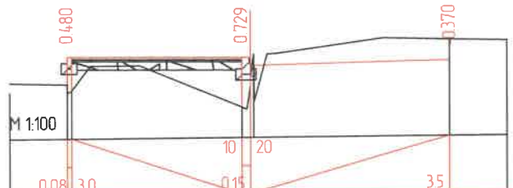

М 1:100

		0.08	3.0	0.15	3.5	
		1298.618		1298.588		1298.508
		1297.988		1297.709		1298.878
		0.08	3.0	0.15	3.44	1.0

ПК 0+400.00

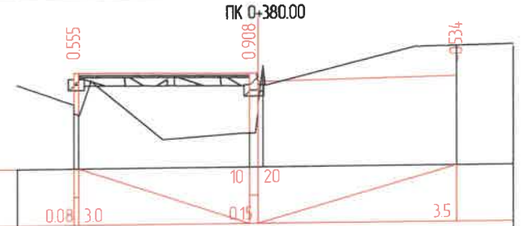

М 1:100

Тэслийн өгөгдөл	Налуу, ‰, урт, м	0.08	3.0	0.15	3.5	
	Төлөвлөлтийн түвшин, м	1298.683		1298.653		1298.573
Бодит өгөгдөл	Газрын түвшин, м	1297.978		1297.595		1299.107
	Зай, м	0.08	3.0	0.15	3.42	1.0

ПК 0+420.00

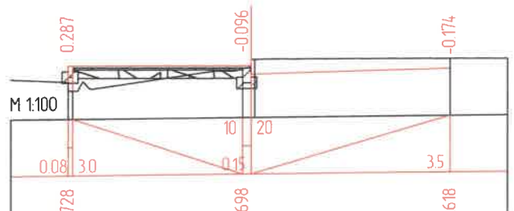

М 1:100

		0.08	3.0	0.15	3.5	
		1298.728		1298.698		1298.618
		1298.291		1298.644		1298.792
		0.08	3.0	0.15	3.44	1.0

ПК 0+440.00

ХОТ ТӨЛӨВЛӨЛТ, СУДАЛГААНЫ ИНСТИТУТ	УЛААНБААТАР ХОТ, БАРУУН 4 ЗАМААС - ЗҮҮН 4 ЗАМ ХҮРТЭЛХ НИЙТИЙН ЭЗЭМШЛИЙН ЯВГАН ХҮНИЙ ЗАМ, ТАЛБАЙН ТОХИЖИЛТЫН АЖЛЫН ЗУРАГ ТӨСӨЛ					
	ЗТСТХ-ийн дарга		С.Анхбаяр	Х-9 ХӨНДЛӨН ОГТЛОЛ		Ye шат: А3
	Архитектор		Н.Түвшинмөнх	ЕГ Шифр: ХТСИ_05/24	Масштаб: М1:100	Огноо: 2024/05
	Гүйцэтгэсэн		Б.Гансүх	ТГ Шифр.	Зургийн дугаар: 5	Хуудас: 12
ЗТ19-507/10	Шалгасан		С.Анхбаяр			

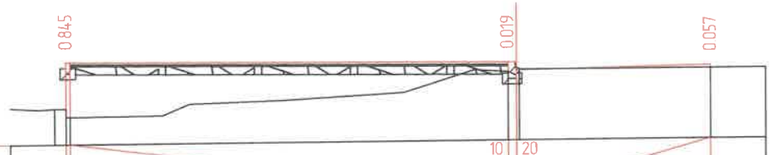

М 1:100

Таслийн өгөгдөл	Налуу, ‰, урт, м					
	Төлөвлөлтийн түвшин, м	1298.801	1298.722	1298.642		
Бодит өгөгдөл	Газрын түвшин, м	1297.956 1297.806	1298.553	1298.585		
	Зай, м	0.08	7.87	0.05	3.44	1.0

ПК 0+460.00



М 1:100

Таслийн өгөгдөл	Налуу, ‰, урт, м					
	Төлөвлөлтийн түвшин, м	1298.131	1298.111	1298.739	1298.659	
Бодит өгөгдөл	Газрын түвшин, м	1298.031 1297.881	1297.997	1298.522	1298.733	
	Зай, м	0.08	2.0	0.08	6.28	0.08	3.42	1.0

ПК 0+480.00

М 1:100

Таслийн өгөгдөл	Налуу, ‰, урт, м					
	Төлөвлөлтийн түвшин, м	1298.142	1298.122	1298.750	1298.670	
Бодит өгөгдөл	Газрын түвшин, м	1298.062	1298.117	1298.469	1298.750	
	Зай, м	0.08	2.0	0.08	6.1	0.18	3.5	1.0

ПК 0+494.37

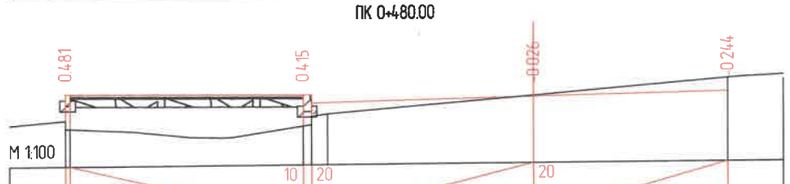

М 1:100

Таслийн өгөгдөл	Налуу, ‰, урт, м					
	Төлөвлөлтийн түвшин, м	1298.711	1298.669	1298.599	1298.669	
Бодит өгөгдөл	Газрын түвшин, м	1298.080	1298.104 1298.322	1298.625	1298.913	
	Зай, м	0.08	4.22	0.15 0.29	3.71	3.5	1.0

ПК 0+500.00



М 1:100

Таслийн өгөгдөл	Налуу, ‰, урт, м					
	Төлөвлөлтийн түвшин, м	1298.674	1298.632	1298.562	1298.632	
Бодит өгөгдөл	Газрын түвшин, м	1298.102	1298.140	1298.623	1298.904	
	Зай, м	0.08	4.22	0.15	4.0	3.5	1.0

ПК 0+520.00



М 1:100

Таслийн өгөгдөл	Налуу, ‰, урт, м					
	Төлөвлөлтийн түвшин, м	1298.292	1298.272	1298.672	1298.592	
Бодит өгөгдөл	Газрын түвшин, м	1298.127	1298.046	1298.431	1298.347	
	Зай, м	0.08	2.0	0.08	6.0	0.0	3.5	1.0

ПК 0+530.35

ХОТ ТӨЛӨВЛӨЛТ, СУДАЛГААНЫ ИНСТИТУТ

УЛААНБААТАР ХОТ, БАРУУН 4 ЗАМААС - ЗҮҮН 4 ЗАМ ХҮРТЭЛХ НИЙТИЙН ЭЗЭМШЛИЙН ЯВГАН ХҮНИЙ ЗАМ, ТАЛБАЙН ТОХИЖИЛТЫН АЖЛЫН ЗҮРАГ ТӨСӨЛ

ЗТСТХ-ийн дарга		С.Анхбаяр	Х-9 ХӨНДЛӨН ОГТЛОЛ		Үе шат: А3
Архитектор		Н.Түвшинмөнх	ЕГ Шифр: ХТСИ_05/24	Масштаб: М1:100	Огноо: 2024/05
Гүйцэтгэсэн		Б.Гансүх	ТГ Шифр:	Зургийн дугаар: 6	Хуудас: 12
ЗТ19-507/10	Шалгасан	С.Анхбаяр			

М 1:100

Таслийн өгөгдөл	Налуу, ‰, урт, м	0.08 2.0	0.08 10 67	20 6.0	3.5	
	Телевлелтийн түвшин, м	1298.242	1298.222	1298.622	1298.542	
Бойт өгөгдөл	Газрын түвшин, м	1298.080	1298.027	1298.405	1298.789	
	Зай, м	0.08 2.0	0.08 6.0	0.08 3.49	1.0	

ПК 0+540.00



М 1:100

Таслийн өгөгдөл	Налуу, ‰, урт, м	0.08 4.0	0.08 10 67	20 6.0	3.5	
	Телевлелтийн түвшин, м	1298.131	1298.091	1298.491	1298.411	
Бойт өгөгдөл	Газрын түвшин, м	1297.909	1297.956	1298.358	1298.724	
	Зай, м	0.08 4.0	0.08 6.0	0.08 3.46	1.0	

ПК 0+560.00

М 1:100

Таслийн өгөгдөл	Налуу, ‰, урт, м	0.08 3.53	0.08 10 67		20 7.39	3.5	
	Телевлелтийн түвшин, м	1297.958	1297.922		1298.415	1298.335	
Бойт өгөгдөл	Газрын түвшин, м	1297.689	1297.676	1297.861	1298.179	1298.203	
	Зай, м	0.08 3.53	0.08 1.19	6.2	0.0 3.5	1.0	

ПК 0+583.40

М 1:100

0.08 4.0	0.08 10 67	20 6.0	3.5		
1298.240	1298.200	1298.600	1298.520		
1298.010	1298.022	1298.395	1298.782		
0.08 4.0	0.08 6.0	0.08 3.48	1.0		

ПК 0+543.62

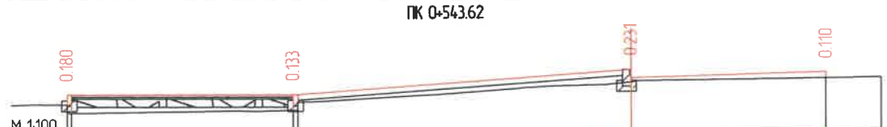

М 1:100

0.08 4.0	0.08 10 67	20 6.0	3.5		
1298.059	1298.019	1298.419	1298.339		
1297.729	1297.736	1298.188	1298.229		
0.08 4.0	0.08 6.0	0.0 3.5	1.0		

ПК 0+580.00

М 1:100

0.08 3.52	0.08 10 59	20 7.33	3.5		
1298.039	1298.003	1298.435	1298.355		
1297.938	1297.796	1298.201	1298.327		
0.08 3.52	0.08 7.33	0.0 3.5	1.0		

ПК 0+600.00

ХОТ ТӨЛӨВЛӨЛТ, СУДАЛГААНЫ ИНСТИТУТ

3Т19-507/10

УЛААНБААТАР ХОТ, БАРУУН 4 ЗАМААС - ЗҮҮН 4 ЗАМ ХҮРТЭЛХ НИЙТИЙН ЭЗЭМШЛИЙН ЯВГАН ХҮНИЙ ЗАМ, ТАЛБАЙН ТОХИЖИЛТЫН АЖЛЫН ЗУРАГ ТӨСӨЛ

ЗТСТХ-ийн дарга		С.Анхбаяр	Х-9 ХӨНДЛӨН ОГТЛОЛ		Үе шат: А3
Архитектор		Н.Түвшинмөнх	ЕГ Шифр: ХТСИ_05/24	Масштаб: М1:100	Огноо: 2024/05
Гүйцэтгэсэн		Б.Гансүх	ТГ Шифр:	Зургийн дугаар: 7	Хуудас: 12
Шалгасан		С.Анхбаяр			

M 1:100

Тэслийн өгөгдөл	Налуу, ‰, урт, м	0.08 3.54	0.08	7.31	3.5			
	Телевлелтийн түвшин, м	1298.018	1297.982	1298.439	1298.359			
Бодит өгөгдөл	Газрын түвшин, м	1297.938	1297.801	1298.179	1298.090			
	Зай, м	0.08	3.54	0.08	7.31	0.0	3.5	1.0

ПК 0+601.39



M 1:100

Тэслийн өгөгдөл	Налуу, ‰, урт, м	0.08 3.58	0.08	3.75	3.5			
	Телевлелтийн түвшин, м	1298.053	1298.017	1298.486	1298.406			
Бодит өгөгдөл	Газрын түвшин, м	1297.965	1297.912	1298.315	1298.504			
	Зай, м	0.08	3.58	0.08	3.73	0.02	3.5	1.0

ПК 0+618.40

M 1:100

Тэслийн өгөгдөл	Налуу, ‰, урт, м	0.08 3.99	0.75	2.5	0.15	3.5		
	Телевлелтийн түвшин, м	1298.052	1298.012	1298.512	1298.487	1298.407		
Бодит өгөгдөл	Газрын түвшин, м	1297.959	1298.014	1298.230	1298.196	1298.545		
	Зай, м	0.08	3.99	0.75	2.5	0.15	3.5	1.0

ПК 0+620.00

M 1:100

Тэслийн өгөгдөл	Налуу, ‰, урт, м	0.08 3.82	0.75	2.5	0.15	3.49		
	Телевлелтийн түвшин, м	1298.027	1297.989	1298.489	1298.464	1298.384		
Бодит өгөгдөл	Газрын түвшин, м	1297.905	1297.973	1298.233	1298.195	1298.213		
	Зай, м	0.08	3.82	0.75	2.5	0.15	3.49	1.0

ПК 0+640.00

M 1:100

Тэслийн өгөгдөл	Налуу, ‰, урт, м	0.08 3.8	0.68	2.5	0.15	3.5		
	Телевлелтийн түвшин, м	1298.053	1298.015	1298.465	1298.440	1298.360		
Бодит өгөгдөл	Газрын түвшин, м	1297.918	1298.012	1298.217	1298.157	1298.266		
	Зай, м	0.08	3.8	0.68	2.5	0.15	3.5	1.0

ПК 0+646.16

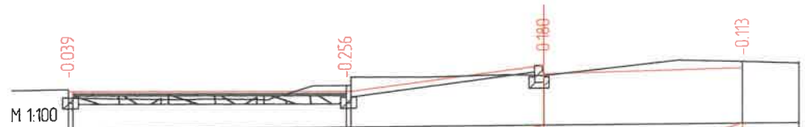

M 1:100

Тэслийн өгөгдөл	Налуу, ‰, урт, м	0.08 4.81	0.08	3.39	3.5			
	Телевлелтийн түвшин, м	1298.046	1297.998	1298.422	1298.342			
Бодит өгөгдөл	Газрын түвшин, м	1297.935	1298.104	1298.242	1298.455			
	Зай, м	0.08	4.81	0.08	3.39	0.08	3.49	1.0

ПК 0+650.00

ХОТ ТӨЛӨВЛӨЛТ, СУДАЛГААНЫ ИНСТИТУТ	УЛААНБААТАР ХОТ, БАРУУН 4 ЗАМААС – ЗҮҮН 4 ЗАМ ХҮРТЭЛХ НИЙТИЙН ЭЗЭМШЛИЙН ЯВГАН ХҮНИЙ ЗАМ, ТАЛБАЙН ТОХИЖИЛТЫН АЖЛЫН ЗУРАГ ТӨСӨЛ					
	ЗТСТХ-ийн дарга		С.Анхбаяр	Х-9 ХӨНДЛӨН ОГТЛОЛ		Ye шат: А3
	Архитектор		Н.Түвшинмөнх	ЕГ Шифр: ХТСИ_05/24	Масштаб: М1:100	Огноо: 2024/05
	Гүйцэтгэсэн		Б.Гансүх	ТГ Шифр:	Зургийн дугаар: 8	Хуудас: 12
ЗТ19-507/10	Шалгасан		С.Анхбаяр			



М 1:100

Таслийн өгөгдөл	Налуу, ‰, урт, м	0.08	4.78	0.08	5.66	3.5	
	Телевлелтийн түвшин, м	1298.128		1298.080		1298.363	1298.283
Бөөдөг өгөгдөл	Газрын түвшин, м	1298.095		1297.855		1298.136	1298.476
	Зай, м	0.00	4.78	0.00	5.66	0.00 3.49	1.0

ПК 0+660.00



М 1:100

		1298.116		1298.069		1298.351	1298.271
		1298.083		1297.846		1298.097	1298.492
		0.00	4.78	0.00	5.66	0.0 3.5	1.0

ПК 0+661.93



М 1:100

Таслийн өгөгдөл	Налуу, ‰, урт, м	0.08	4.78	0.08	5.66	3.5	
	Телевлелтийн түвшин, м	1298.036		1297.988		1298.271	1298.191
Бөөдөг өгөгдөл	Газрын түвшин, м	1297.786		1297.810		1298.127	1298.474
	Зай, м	0.00	4.78	0.00	5.59	0.00 3.5	1.0

ПК 0+680.00

М 1:100

		1298.342		1298.302		1298.237	1298.157
		1297.730		1297.839	1297.994	1298.014	1298.016
		0.00	4.0	0.00	5.03	1.47 0.0 3.5	1.0

ПК 0+700.00

М 1:100

Таслийн өгөгдөл	Налуу, ‰, урт, м	0.08	4.0	0.08	6.5	3.5	
	Телевлелтийн түвшин, м	1298.365		1298.325		1298.260	1298.180
Бөөдөг өгөгдөл	Газрын түвшин, м	1297.947		1297.970		1298.023	1298.163
	Зай, м	0.00	4.0	0.00	6.5	0.0 3.5	1.0

ПК 0+720.00



М 1:100

		1298.415		1298.375		1298.310	1298.230
		1298.076		1298.094		1298.108	1298.511
		0.00	4.0	0.00	6.5	0.0 3.49	1.0

ПК 0+740.00

ХОТ ТӨЛӨВЛӨЛТ, СУДАЛГААНЫ ИНСТИТУТ

3Т19-507/10

УЛААНБААТАР ХОТ, БАРУУН 4 ЗАМААС - ЗҮҮН 4 ЗАМ ХҮРТЭЛХ НИЙТИЙН ЗЭЗЭМШЛИЙН ЯВГАН ХҮНИЙ ЗАМ, ТАЛБАЙН ТОХИЖИЛТЫН АЖЛЫН ЗУРАГ ТӨСӨЛ

ЗТСТХ-ийн дарга		С.Анхбаяр	Х-9 ХӨНДЛӨН ОГТЛОЛ		Үе шат: А3
Архитектор		Н.Түвшинмөнх	ЕГ Шифр: ХТСИ_05/24	Масштаб: М1:100	Огноо: 2024/05
Гүйцэтгэсэн		Б.Гансүх	ТГ Шифр:	Зургийн дугаар: 9	Хуудас: 12
Шалгасан		С.Анхбаяр			

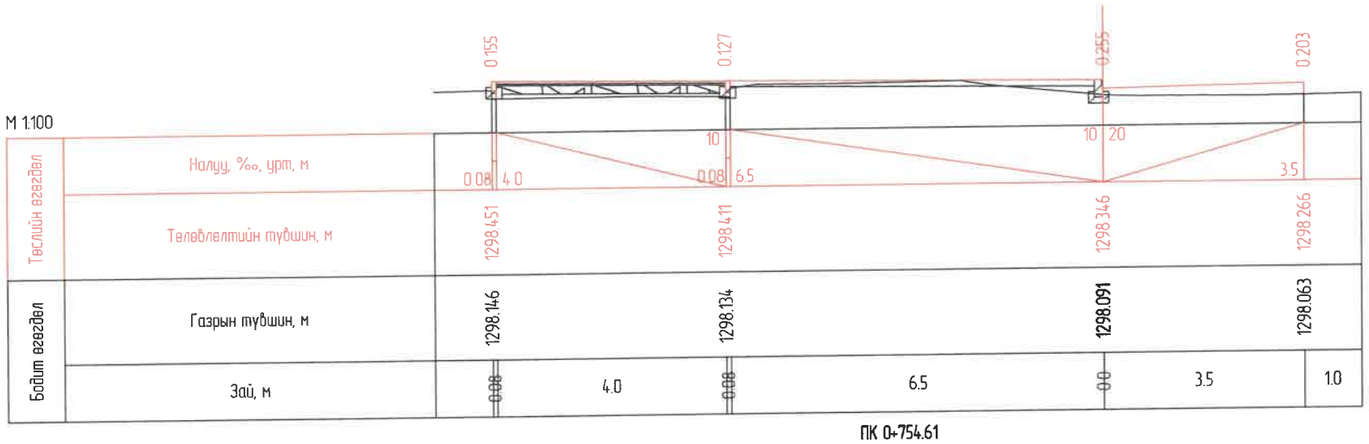

ПК 0+754.61

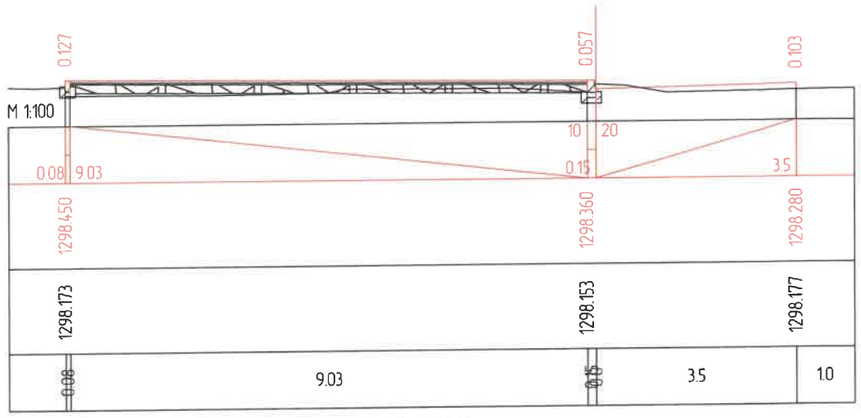

ПК 0+760.00

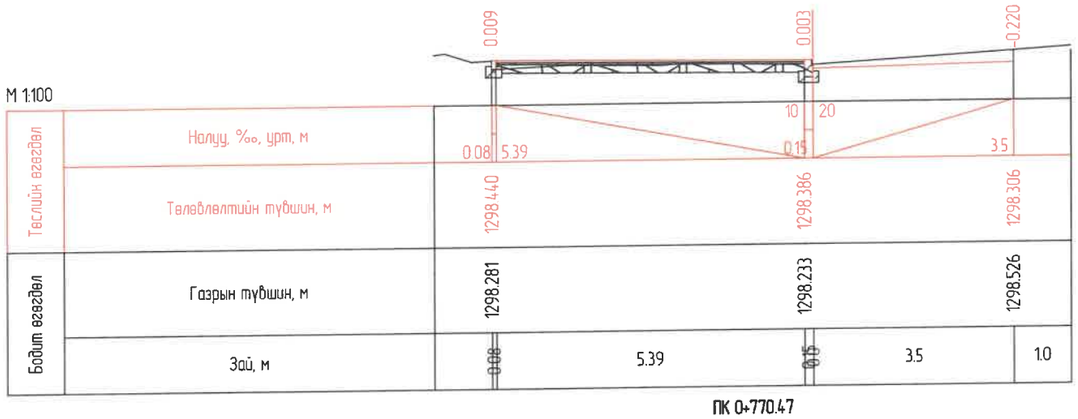

ПК 0+770.47

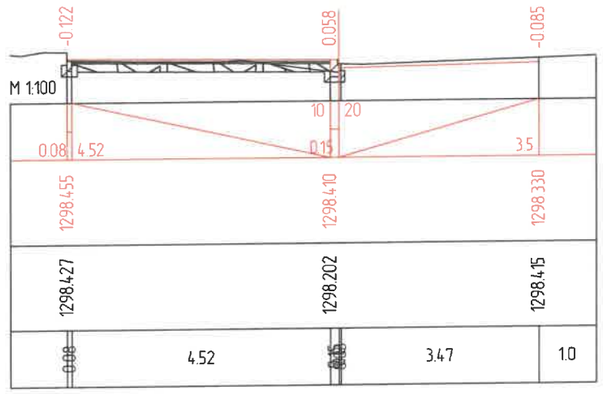

ПК 0+780.00

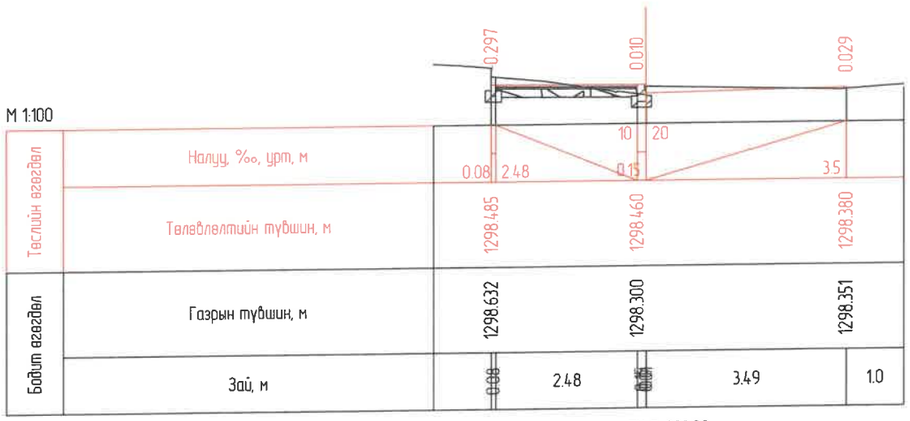

ПК 0+800.00

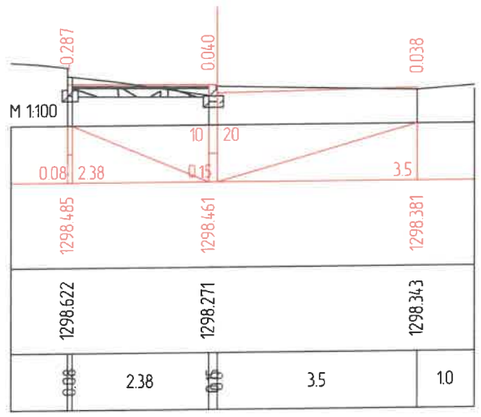

ПК 0+800.48

ХОТ ТӨЛӨВЛӨЛТ, СУДАЛГААНЫ ИНСТИТУТ	УЛААНБААТАР ХОТ, БАРУУН 4 ЗАМААС - ЗҮҮН 4 ЗАМ ХҮРТЭЛХ НИЙТИЙН ЗЭЗЭМШЛИЙН ЯВГАН ХҮНИЙ ЗАМ, ТАЛБАЙН ТОХИЖИЛТЫН АЖЛЫН ЗУРАГ ТӨСӨЛ				
	ЗТСТХ-ийн дарга	С.Анхбаяр	Х-9 ХӨНДЛӨН ОГТЛОЛ		Ye шат: А3
	Архитектор	Н.Түвшинмөнх	ЕГ Шифр: ХТСИ_05/24	Масштаб: М1:100	Огноо: 2024/05
	Гүйцэтгэсэн	Б.Гансүх	ТГ Шифр:	Зургийн дугаар: 10	Хуудас: 12
ЗТ19-507/10	Шалгасан	С.Анхбаяр			

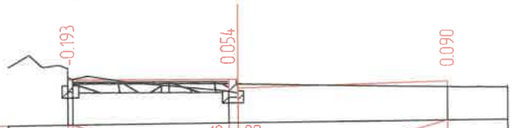

М 1:100

Тестлийн өгөгдөл	Налуу, ‰, урт, м				
	Төлөвлөлтийн түвшин, м	1298.519	1298.493	1298.413	
Бодит өгөгдөл	Газрын түвшин, м	1298.562	1298.289	1298.323	
	Зай, м	0.08	2.59	0.15 3.5	1.0

ПК 0+813.42

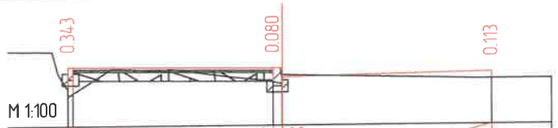

М 1:100

Тестлийн өгөгдөл	Налуу, ‰, урт, м				
	Төлөвлөлтийн түвшин, м	1298.543	1298.510	1298.430	
Бодит өгөгдөл	Газрын түвшин, м	1298.050	1298.280	1298.317	
	Зай, м	0.08	3.35	0.15 3.5	1.0

ПК 0+820.00

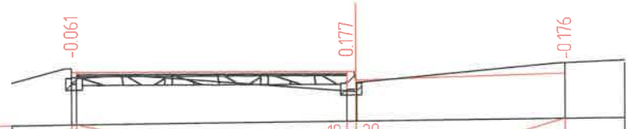

М 1:100

Тестлийн өгөгдөл	Налуу, ‰, урт, м				
	Төлөвлөлтийн түвшин, м	1298.622	1298.577	1298.497	
Бодит өгөгдөл	Газрын түвшин, м	1298.533	1298.250	1298.673	
	Зай, м	0.08	4.5	0.15 3.48	1.0

ПК 0+830.00

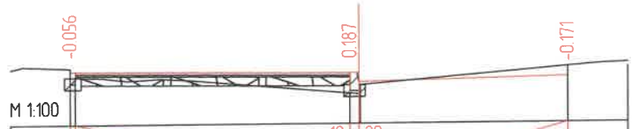

М 1:100

Тестлийн өгөгдөл	Налуу, ‰, урт, м				
	Төлөвлөлтийн түвшин, м	1298.633	1298.587	1298.507	
Бодит өгөгдөл	Газрын түвшин, м	1298.539	1298.250	1298.678	
	Зай, м	0.08	4.59	0.15 3.48	1.0

ПК 0+830.81

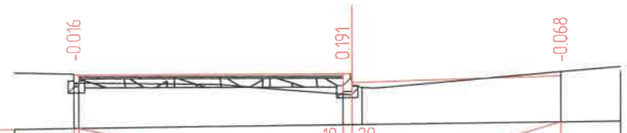

М 1:100

Тестлийн өгөгдөл	Налуу, ‰, урт, м				
	Төлөвлөлтийн түвшин, м	1298.689	1298.645	1298.565	
Бодит өгөгдөл	Газрын түвшин, м	1298.555	1298.304 1298.415	1298.633	
	Зай, м	0.08	4.41	0.15 3.33	1.0

ПК 0+835.00

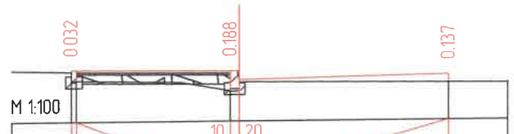

М 1:100

Тестлийн өгөгдөл	Налуу, ‰, урт, м				
	Төлөвлөлтийн түвшин, м	1298.761	1298.736	1298.656	
Бодит өгөгдөл	Газрын түвшин, м	1298.579	1298.398	1298.519	
	Зай, м	0.08	2.58	0.15 3.5	1.0

ПК 0+840.00

ХОТ ТӨЛӨВЛӨЛТ, СУДАЛГААНЫ ИНСТИТУТ	УЛААНБААТАР ХОТ, БАРУУН 4 ЗАМААС - ЗҮҮН 4 ЗАМ ХҮРТЭЛХ НИЙТИЙН ЗЭЗЭМШЛИЙН ЯВГАН ХҮНИЙ ЗАМ, ТАЛБАЙН ТОХИЖИЛТЫН АЖЛЫН ЗУРАГ ТӨСӨЛ					
	ЗТСТХ-ийн дарга		С.Анхбаяр	Х-9 ХӨНДЛӨН ОГТЛОЛ		Үе шат: А3
	Архитектор		Н.Түвшинмөнх	ЕГ Шифр: ХТСИ_05/24	Масштаб: М1:100	Огноо: 2024/05
	Гүйцэтгэсэн		Б.Гансүх	ТГ Шифр:	Зургийн дугаар: 11	Хуудас: 12
ЗТ19-507/10	Шалгасан		С.Анхбаяр			

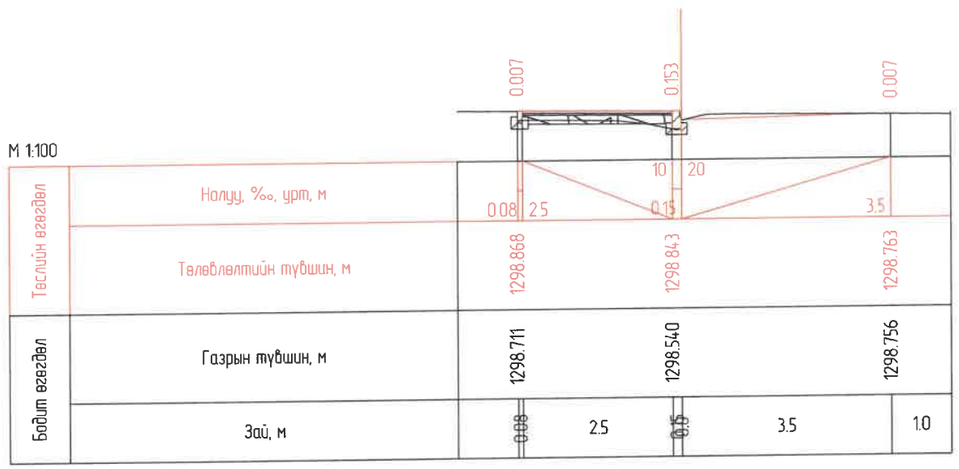

ПК 0+845.00

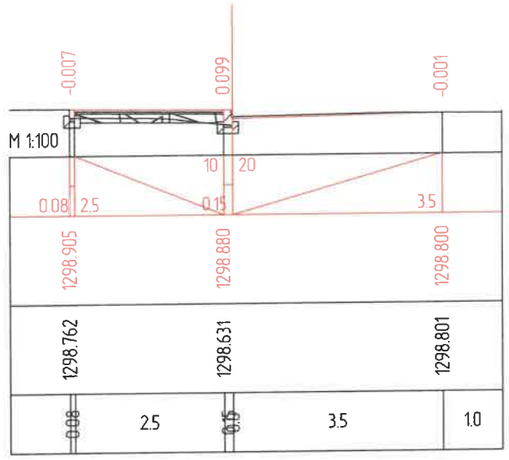

ПК 0+846.74

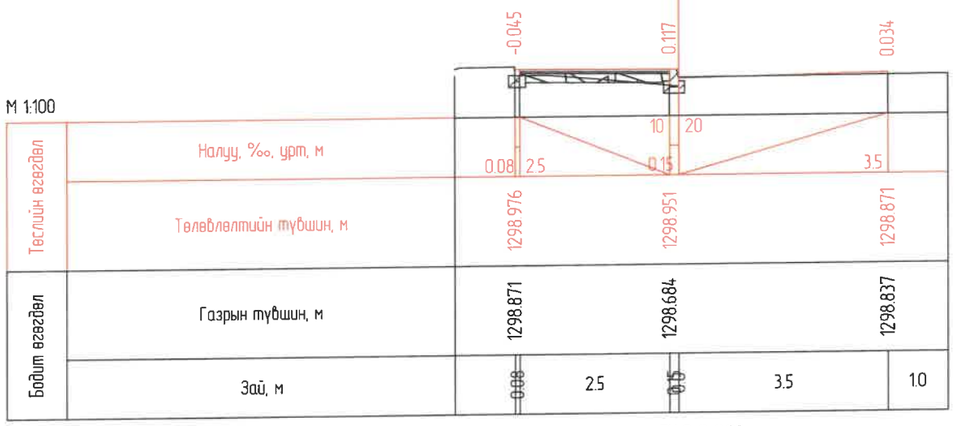

ПК 0+850.00

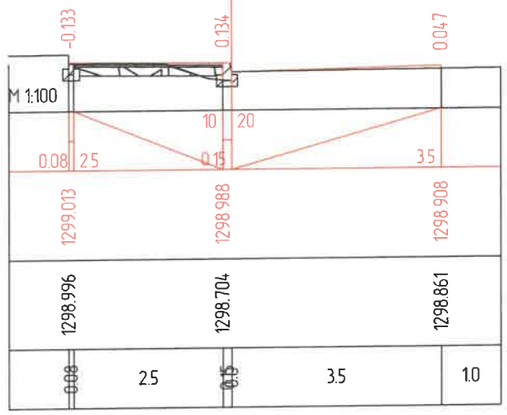

ПК 0+851.74

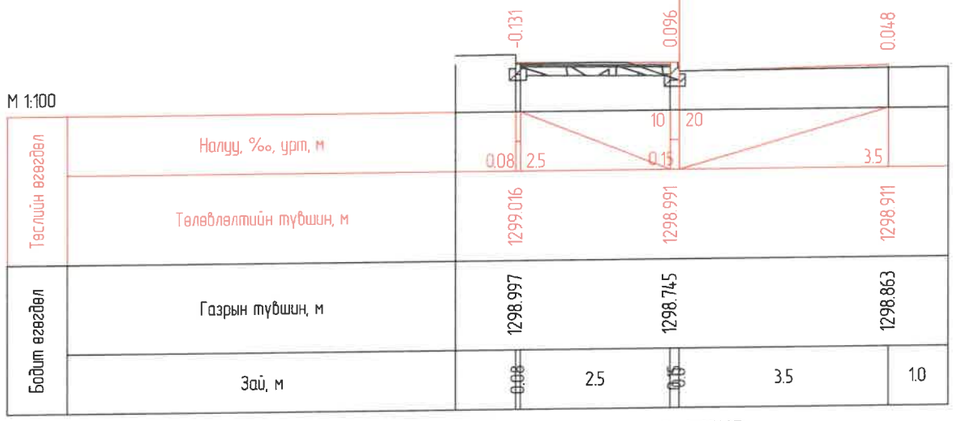

ПК 0+851.87

ХОТ ТӨЛӨВЛӨЛТ, СУДАЛГААНЫ ИНСТИТУТ	УЛААНБААТАР ХОТ, БАРУУН 4 ЗАМААС - ЗҮҮН 4 ЗАМ ХҮРТЭЛХ НИЙТИЙН ЭЗЭМШЛИЙН ЯВГАН ХҮНИЙ ЗАМ, ТАЛБАЙН ТОХИЖИЛТЫН АЖЛЫН ЗУРАГ ТӨСӨЛ					
	ЗТСТХ-ийн дарга		С.Анхбаяр	Х-9 ХӨНДЛӨН ОГТЛОЛ		Үе шат: А3
	Архитектор		Н.Түвшинмөнх	ЕГ Шифр: ХТСИ_05/24	Масштаб: М1:100	Огноо: 2024/05
	Гүйцэтгэсэн		Б.Гансүх	ТГ Шифр:	Зургийн дугаар: 12	Хуудас: 12
ЗТ19-507/10	Шалгасан		С.Анхбаяр			

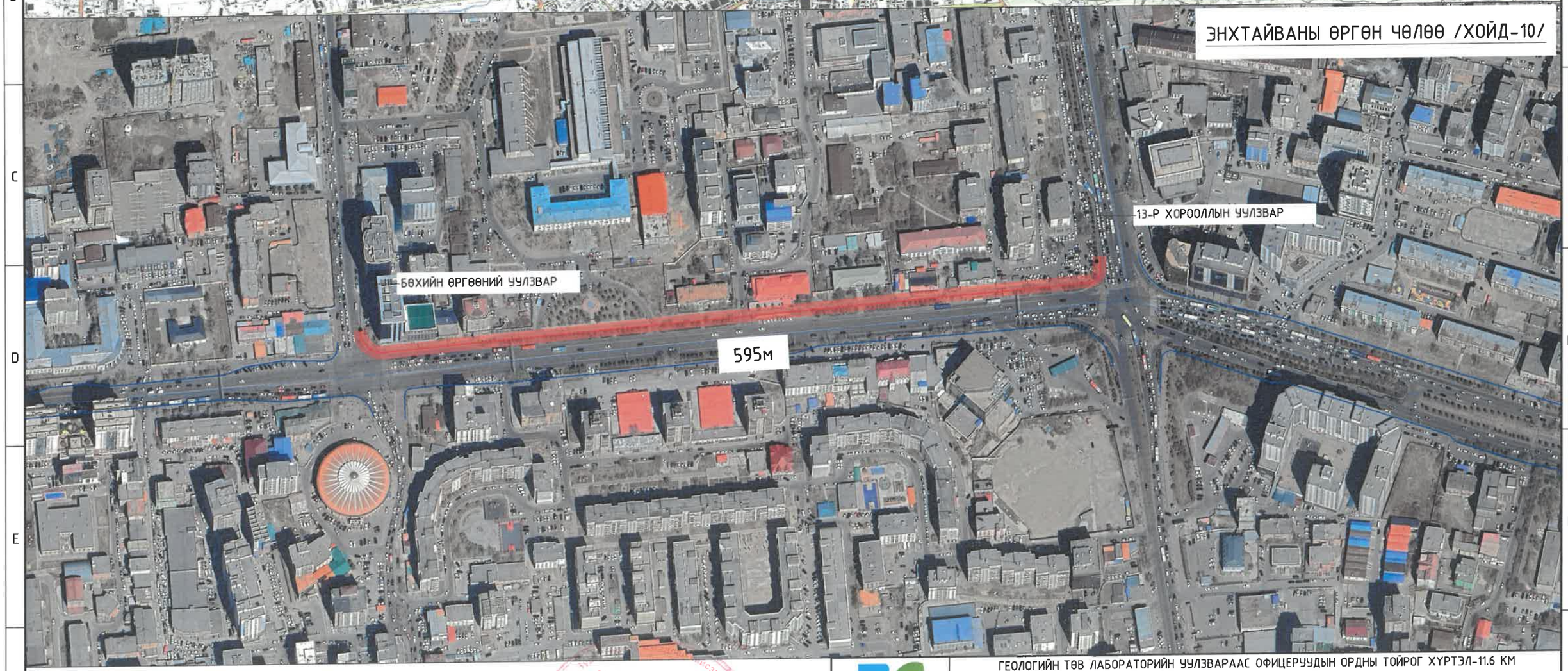

ТАНИХ ТЭМДЭГ:

- ТӨЛӨВЛӨЖ БУЙ ЯВГАН ЗАМ /ЭНХТАЙВАНЫ ӨРГӨН ЧӨЛӨӨ/
- ТӨЛӨВЛӨЖ БУЙ ЯВГАН ЗАМ /БУСАД БАЙРШИЛ/

ЭКСПЕРТ № 1-020
2024 5 24

ХОТ ТӨЛӨВЛӨЛТ, СУДАЛГААНЫ ИНСТИТУТ

ЗТ19-507/10

ГЕОЛОГИЙН ТӨВ ЛАБОРАТОРИЙН УУЛЗВАРААС ОФИЦЕРУУДЫН ОРДНЫ ТОЙРОГ ХҮРТЭЛ-11.6 КМ НИЙТИЙН ЭЗЭМШЛИЙН ЯВГАН ХҮНИЙ ЗАМ, ТАЛБАЙН ТОХИЖИЛТЫН АЖЛЫН ЗУРАГ ТӨСӨЛ

ЗТСТХ-ийн дарга	С.Анхбаяр	Орчны тойм /ЭТеЧ хойд-10/		Үе шат: А/З
Архитектор	Н.Түвшинмөнх	ЕГ Шифр: ХТСИ-05/24	Масштаб: М1:10000	Огноо: 2024.05
Гүйцэтгэсэн	Б.Гансүх	ТГ Шифр:	Зургийн дугаар: АЗ-03	Хуудас: 1
Шалгасан	Н.Түвшинмөнх			

АЗ

Таних тэмдэг

- Төлөвлөж буй авто зам
- Одоо байгаа авто зам
- Төлөвлөж буй явган хүний зам
- Төлөвлөж буй дугуйн зам
- Төлөвлөж буй явган зам
- Төлөвлөж буй амралтын талбай
- Төлөвлөж буй ногоон байгууламж
- Шороогоор үлдэх талбай
- Төлөвлөж буй голын голдирол
- Төлөвлөж буй үерийн хамгаалалтын далан
- Бохир усны шугам
- Дулааны шугам
- Цэвэр усны шугам
- Цахилгааны шугам
- Шилэн кабель
- Ус зайлуулах шугам
- Төлөвлөсөн өндөр
- Одоо байгаа өндөр
- Замын налуу /‰/
- Ус урсах чиглэл
- Түшиц ханын хярын тэмдэгт

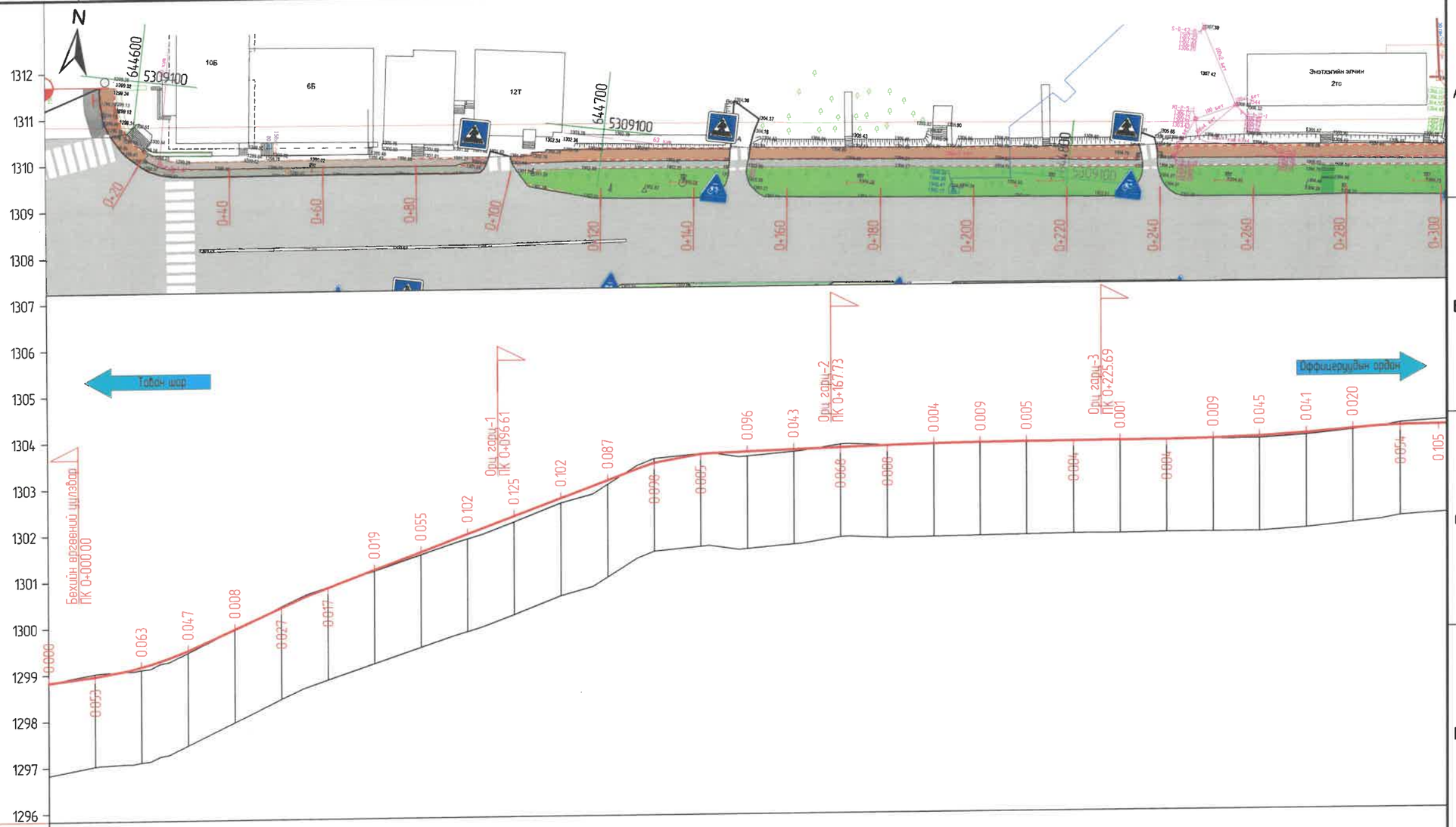

М 1:1000 – хэвтээ
М 1:100 – босоо
М 1:100 – хөрсний босоо

Тэслийн өгөгдөл		
Хөндлөн огтлолын төрөл	Зүүн	
	Баруун	
Тэнхлэгийн түвшин, м	1298.830	
Бодит өгөгдөл	Газрын түвшин, м	1298.830
	Пикетаж, м	000.00
Тэнхлэгийн түвшин, м	1298.965	
Газрын түвшин, м	1299.025	
Пикетаж, м	010.00	
Тэнхлэгийн түвшин, м	1299.159	
Газрын түвшин, м	1299.096	
Пикетаж, м	020.00	
Тэнхлэгийн түвшин, м	1299.498	
Газрын түвшин, м	1299.451	
Пикетаж, м	030.00	
Тэнхлэгийн түвшин, м	1299.947	
Газрын түвшин, м	1299.939	
Пикетаж, м	040.00	
Тэнхлэгийн түвшин, м	1300.492	
Газрын түвшин, м	1300.429	
Пикетаж, м	050.00	
Тэнхлэгийн түвшин, м	1300.818	
Газрын түвшин, м	1300.835	
Пикетаж, м	060.00	
Тэнхлэгийн түвшин, м	1301.193	
Газрын түвшин, м	1301.174	
Пикетаж, м	070.00	
Тэнхлэгийн түвшин, м	1301.568	
Газрын түвшин, м	1301.513	
Пикетаж, м	080.00	
Тэнхлэгийн түвшин, м	1301.943	
Газрын түвшин, м	1301.841	
Пикетаж, м	090.00	
Тэнхлэгийн түвшин, м	1302.318	
Газрын түвшин, м	1302.193	
Пикетаж, м	100.00	
Тэнхлэгийн түвшин, м	1302.693	
Газрын түвшин, м	1302.591	
Пикетаж, м	110.00	
Тэнхлэгийн түвшин, м	1303.068	
Газрын түвшин, м	1302.981	
Пикетаж, м	120.00	
Тэнхлэгийн түвшин, м	1303.140	
Газрын түвшин, м	1303.090	
Пикетаж, м	126.33	
Тэнхлэгийн түвшин, м	1303.428	
Газрын түвшин, м	1303.526	
Пикетаж, м	130.00	
Тэнхлэгийн түвшин, м	1303.569	
Газрын түвшин, м	1303.597	
Пикетаж, м	140.00	
Тэнхлэгийн түвшин, м	1303.614	
Газрын түвшин, м	1303.619	
Пикетаж, м	141.90	
Тэнхлэгийн түвшин, м	1303.653	
Газрын түвшин, м	1303.557	
Пикетаж, м	150.00	
Тэнхлэгийн түвшин, м	1303.689	
Газрын түвшин, м	1303.646	
Пикетаж, м	160.00	
Тэнхлэгийн түвшин, м	1303.715	
Газрын түвшин, м	1303.751	
Пикетаж, м	170.00	
Тэнхлэгийн түвшин, м	1303.724	
Газрын түвшин, м	1303.792	
Пикетаж, м	171.71	
Тэнхлэгийн түвшин, м	1303.756	
Газрын түвшин, м	1303.764	
Пикетаж, м	180.00	
Тэнхлэгийн түвшин, м	1303.781	
Газрын түвшин, м	1303.777	
Пикетаж, м	190.00	
Тэнхлэгийн түвшин, м	1303.798	
Газрын түвшин, м	1303.789	
Пикетаж, м	200.00	
Тэнхлэгийн түвшин, м	1303.805	
Газрын түвшин, м	1303.799	
Пикетаж, м	210.00	
Тэнхлэгийн түвшин, м	1303.807	
Газрын түвшин, м	1303.802	
Пикетаж, м	211.71	
Тэнхлэгийн түвшин, м	1303.812	
Газрын түвшин, м	1303.816	
Пикетаж, м	220.00	
Тэнхлэгийн түвшин, м	1303.816	
Газрын түвшин, м	1303.815	
Пикетаж, м	230.00	
Тэнхлэгийн түвшин, м	1303.818	
Газрын түвшин, м	1303.820	
Пикетаж, м	240.00	
Тэнхлэгийн түвшин, м	1303.820	
Газрын түвшин, м	1303.824	
Пикетаж, м	250.00	
Тэнхлэгийн түвшин, м	1303.835	
Газрын түвшин, м	1303.826	
Пикетаж, м	260.00	
Тэнхлэгийн түвшин, м	1303.872	
Газрын түвшин, м	1303.827	
Пикетаж, м	270.00	
Тэнхлэгийн түвшин, м	1303.932	
Газрын түвшин, м	1303.891	
Пикетаж, м	280.00	
Тэнхлэгийн түвшин, м	1303.979	
Газрын түвшин, м	1303.950	
Пикетаж, м	290.00	
Тэнхлэгийн түвшин, м	1304.015	
Газрын түвшин, м	1303.995	
Пикетаж, м	300.00	
Тэнхлэгийн түвшин, м	1304.082	
Газрын түвшин, м	1304.136	
Тэнхлэгийн түвшин, м	1304.060	
Газрын түвшин, м	1304.202	

ТҮЛХҮҮР БАЙГУУЛАЛТ:

ЭКСПЕРТ № 1-020
2024 5 24

ХОТ ТӨЛӨВЛӨЛТ, СУДАЛГААНЫ ИНСТИТУТ	ГЕОЛОГИЙН ТӨВ ЛАБОРАТОРИЙН УУЛЗВАРААС ОФИЦЕРУУДЫН ОРДНЫ ТОЙРОГ ХҮРТЭЛ-11.6 КМ НИЙТИЙН ЭЗЭМШЛИЙН ЯВГАН ХҮНИЙ ЗАМ, ТАЛБАЙН ТОХИЖИЛТЫН АЖЛЫН ЗУРАГ ТӨСӨЛ				
	ЗТСТХ-ийн дарга	С.Анхбаяр	Х-10	ДЭВСГЭР ЗУРАГ ДАГУУ ОГТЛОЛ	Ye шат: А/3
	Архитектор	Н.Түвшинмөнх	ЕГ Шифр: ХТСИ-05/24	Масштаб:	Огноо: 2024.05
	Гүйцэтгэсэн	Б.Гансүх	ТГ Шифр:	Зургийн дугаар: 1	Хуудас: 2
ЗТ19-507/10	Шалгасан	Н.Түвшинмөнх			

А3

Таних тэмдэг

- Төлөвлөж буй авто зам
- Одоо байгаа авто зам
- Төлөвлөж буй явган хүний зам
- Төлөвлөж буй дугуйн зам
- Төлөвлөж буй явган зам
- Төлөвлөж буй амралтын талбай
- Төлөвлөж буй ногоон байгууламж
- Шороогоор үлдэх талбай
- Төлөвлөж буй голын голдирол
- Төлөвлөж буй үерийн хамгаалалтын далан
- Бохир усны шугам
- Дулааны шугам
- Цэвэр усны шугам
- Цахилгааны шугам
- Шилэн кабель
- Ус зайлуулах шугам
- Төлөвлөсөн өндөр (1264.80)
- Одоо байгаа өндөр
- Замын налуу /‰/ (100)
- Ус урсах чиглэл
- Түшиц ханын хярын тэмдэгт (1265.00)

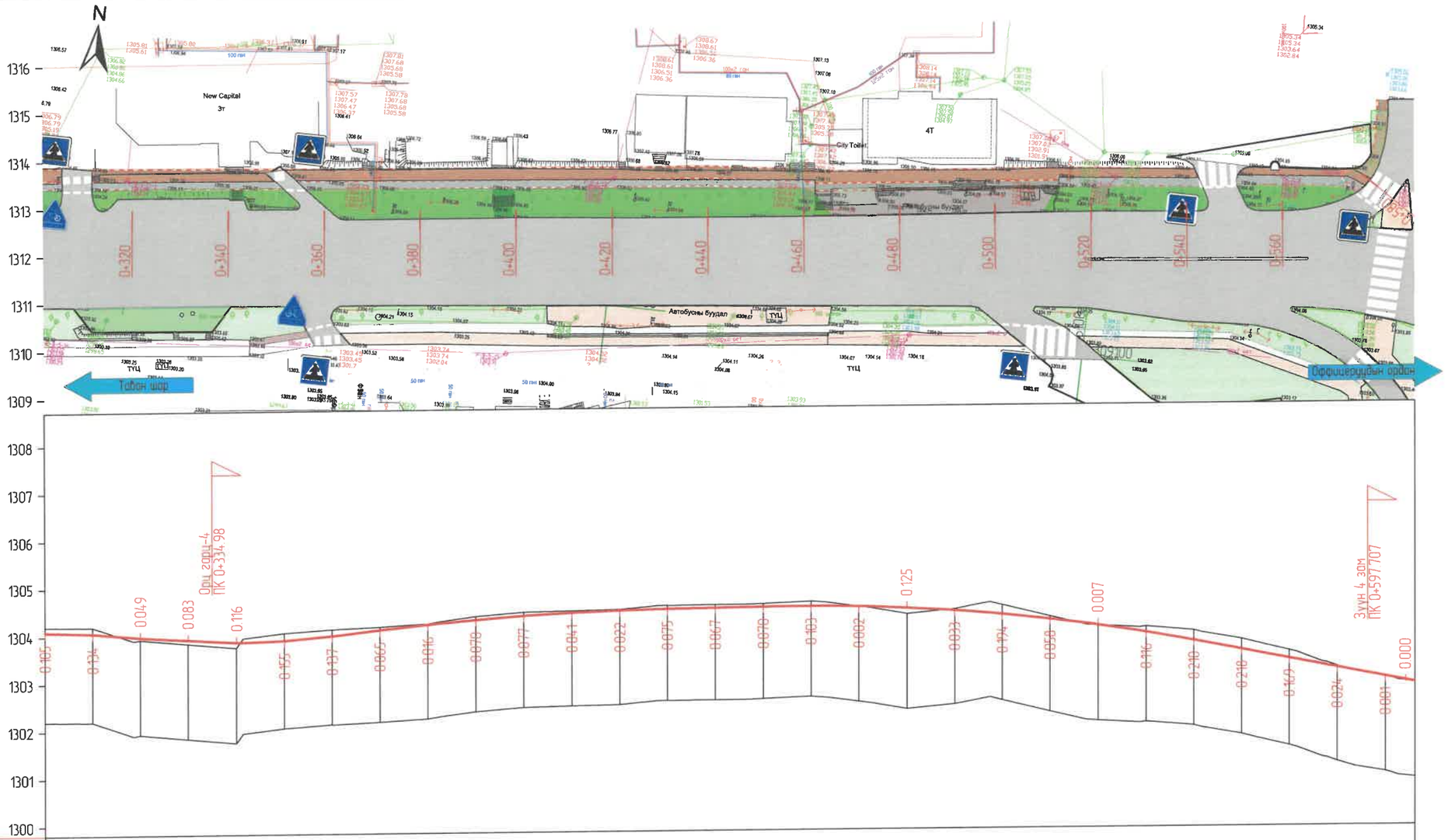

М 1:1000 - хэвтээ
М 1:100 - босоо
М 1:100 - хөрсний босоо

| Тестийн өгөгдөл | | | | | | | | | | | | | | | | | | | | | | | | | | | | | | | | | | | | | | | | | | | | | | | | | | | | | | | | | | | | | | | | | | | | | | | | | | | | | | | | | | | | | | |
|---|---|---

М 1:100

Төслийн өндөрлөг	Налуу, ‰, урт, м	0.08 / 3.0		0.15 / 3.5		
	Төлөвлөлтийн түвшин, м	1299.238		1299.208		1299.128
Бодит өндөрлөг	Газрын түвшин, м	1299.131		1298.918		1299.255
	Зай, м	0.08	3.0	0.15	3.5	1.0

ПК 0+000.00

М 1:100

Төслийн өндөрлөг	Налуу, ‰, урт, м	0.08 / 3.0		0.15 / 3.5		
	Төлөвлөлтийн түвшин, м	1299.224		1299.194		1299.114
Бодит өндөрлөг	Газрын түвшин, м	1299.035		1298.906		1299.007
	Зай, м	0.08	3.0	0.15	3.5	1.0

ПК 0+002.71

М 1:100

Төслийн өндөрлөг	Налуу, ‰, урт, м	0.08 / 3.0		0.15 / 3.5		
	Төлөвлөлтийн түвшин, м	1299.211		1299.181		1299.101
Бодит өндөрлөг	Газрын түвшин, м	1298.972		1298.867		1298.980
	Зай, м	0.08	3.0	0.15	3.5	1.0

ПК 0+005.00

М 1:100

Төслийн өндөрлөг	Налуу, ‰, урт, м	0.08 / 3.0		0.15 / 3.5		
	Төлөвлөлтийн түвшин, м	1299.185		1299.155		1299.075
Бодит өндөрлөг	Газрын түвшин, м	1298.996		1298.803		1298.905
	Зай, м	0.08	3.0	0.15	3.5	1.0

ПК 0+010.00

М 1:100

Төслийн өндөрлөг	Налуу, ‰, урт, м	0.08 / 3.0		0.15 / 3.5		
	Төлөвлөлтийн түвшин, м	1299.177		1299.147		1299.067
Бодит өндөрлөг	Газрын түвшин, м	1298.992		1299.042		1298.799
	Зай, м	0.08	3.0	0.15	3.5	1.0

ПК 0+015.00

М 1:100

Төслийн өндөрлөг	Налуу, ‰, урт, м	0.08 / 1.5	0.08 / 1.5	0.15 / 3.5		
	Төлөвлөлтийн түвшин, м	1299.207	1299.192	1299.177		1299.097
Бодит өндөрлөг	Газрын түвшин, м	1299.039	1299.003	1298.934		1298.829
	Зай, м	0.08	1.5	0.08 / 1.43	0.15 / 3.5	1.0

ПК 0+020.00

ХОТ ТӨЛӨВЛӨЛТ, СУДАЛГААНЫ ИНСТИТУТ	УЛААНБААТАР ХОТ, БАРУУН 4 ЗАМААС - ЗҮҮН 4 ЗАМ ХҮРТЭЛХ НИЙТИЙН ЭЗЭМШЛИЙН ЯВГАН ХҮНИЙ ЗАМ, ТАЛБАЙН ТОХИЖИЛТЫН АЖЛЫН ЗУРАГ ТӨСӨЛ					
	ЗТСТХ-ийн дарга	С.Анхбаяр	Х-10 ХӨНДЛӨН ОГТЛОЛ		Ye шат: А3	
	Архитектор	Н.Түвшинмөнх	ЕГ Шифр: ХТСИ_05/24	Масштаб: М1:100	Огноо: 2024/05	
	Гүйцэтгэсэн	Б.Гансүх	ТГ Шифр:	Зургийн дугаар: 1	Хуудас: 9	
ЗТ19-507/10	Шалгасан	С.Анхбаяр				

М 1:100

Теслийн өгөгдөл	Налуу, ‰, урт, м	0.08 / 1.5	0.08 / 1.5	0.15	3.5	
	Төлөвлөлтийн түвшин, м	1299.275	1299.260	1299.245	1299.165	
Байгт өгөгдөл	Газрын түвшин, м	1299.109	1299.103	1299.032	1298.910	
	Зай, м	0.08	1.5	0.08	1.5	0.05	3.5	1.0

ПК 0+025.00

М 1:100

Налуу, ‰, урт, м	0.08 / 1.5	0.08 / 1.5	0.15	3.5	
Төлөвлөлтийн түвшин, м	1299.367	1299.352	1299.337	1299.257	
Газрын түвшин, м	1299.127	1299.158	1299.103	1299.054	
Зай, м	0.08	1.5	0.08	1.5	0.05	3.5	1.0

ПК 0+029.47

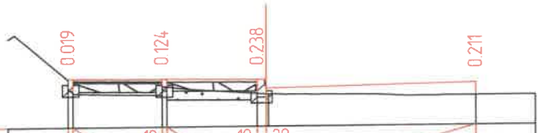

М 1:100

Теслийн өгөгдөл	Налуу, ‰, урт, м	0.08 / 1.5	0.08 / 1.5	0.15	3.5	
	Төлөвлөлтийн түвшин, м	1299.629	1299.614	1299.599	1299.519	
Байгт өгөгдөл	Газрын түвшин, м	1299.460	1299.340	1299.361	1299.308	
	Зай, м	0.08	1.5	0.08	1.5	0.05	3.46	1.0

ПК 0+040.00

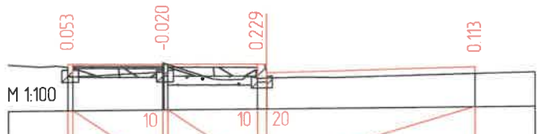

М 1:100

Налуу, ‰, урт, м	0.08 / 1.5	0.08 / 1.5	0.15	3.5	
Төлөвлөлтийн түвшин, м	1300.186	1300.171	1300.156	1300.076	
Газрын түвшин, м	1299.983	1300.041	1299.927	1299.963	
Зай, м	0.08	1.5	0.08	1.5	0.05	3.49	1.0

ПК 0+060.00

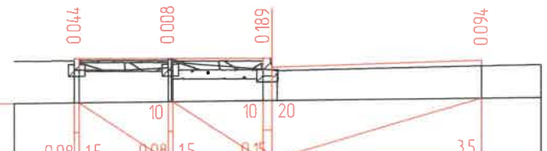

М 1:100

Теслийн өгөгдөл	Налуу, ‰, урт, м	0.08 / 1.5	0.08 / 1.5	0.15	3.5	
	Төлөвлөлтийн түвшин, м	1300.968	1300.953	1300.938	1300.858	
Байгт өгөгдөл	Газрын түвшин, м	1300.774	1300.795	1300.749	1300.764	
	Зай, м	0.08	1.5	0.05	1.5	0.05	3.41	1.0

ПК 0+080.00

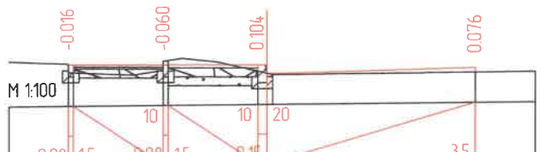

М 1:100

Налуу, ‰, урт, м	0.08 / 1.5	0.08 / 1.5	0.15	3.5	
Төлөвлөлтийн түвшин, м	1301.386	1301.371	1301.356	1301.276	
Газрын түвшин, м	1301.252	1301.281	1301.252	1301.200	
Зай, м	0.08	1.5	0.08	1.5	0.05	3.4	1.0

ПК 0+090.00

ХОТ ТӨЛӨВЛӨЛТ, СУДАЛГААНЫ ИНСТИТУТ

УЛААНБААТАР ХОТ, БАРУУН 4 ЗАМААС - ЗҮҮН 4 ЗАМ ХҮРТЭЛХ НИЙТИЙН ЗЭЗЭМШЛИЙН ЯВГАН ХҮНИЙ ЗАМ, ТАЛБАЙН ТОХИЖИЛТЫН АЖЛЫН ЗУРАГ ТӨСӨЛ

ЗТСТХ-ийн дарга		С.Анхбаяр	Х-10 ХӨНДЛӨН ОГТЛОЛ		Ye шат А3
Архитектор		Н.Түвшинмөнх	ЕГ Шифр. ХТСИ_05/24	Масштаб М1:100	Огноо 2024/05
Гүйцэтгэсэн		Б.Гансүх	ТГ Шифр	Зургийн дугаар 2	Хуудас 9
ЗТ19-507/10	Шалгасан	С.Анхбаяр			

М 1:100

Төслийн өндөрлөг	Налуу, ‰, урт, м	0.08 / 1.5	0.08 / 1.5	0.15	3.5		
	Төлөвлөлтийн түвшин, м	1301.522	1301.507	1301.492	1301.412		
Бодит өндөрлөг	Газрын түвшин, м	1301.430	1301.403	1301.429	1301.408		
	Зай, м	0.08	1.5	0.08	1.5	0.15	3.5	1.0

ПК 0+093.49

М 1:100

Төслийн өндөрлөг	Налуу, ‰, урт, м	0.08 / 2.05	0.08 / 1.5	0.08 / 1.5	3.5		
	Төлөвлөлтийн түвшин, м	1301.785	1301.764	1301.749	1301.734	1301.654	
Бодит өндөрлөг	Газрын түвшин, м	1301.740	1301.672	1301.726	1301.604	1301.571	
	Зай, м	0.08	2.05	0.08	1.5	0.08	1.5	0.0	3.5	1.0

ПК 0+100.00

М 1:100

Төслийн өндөрлөг	Налуу, ‰, урт, м	0.08 / 2.5	0.08 / 1.5	0.08 / 6.5	3.5				
	Төлөвлөлтийн түвшин, м	1302.689	1302.664	1302.649	1302.324	1302.244			
Бодит өндөрлөг	Газрын түвшин, м	1302.645	1302.505	1302.625	1302.043	1302.145			
	Зай, м	0.08	2.5	0.08	1.34	0.08	6.5	0.0	3.5	1.0

ПК 0+117.89

М 1:100

Төслийн өндөрлөг	Налуу, ‰, урт, м	0.08 / 2.5	0.08 / 1.5	0.08 / 6.5	3.5				
	Төлөвлөлтийн түвшин, м	1302.756	1302.731	1302.716	1302.391	1302.311			
Бодит өндөрлөг	Газрын түвшин, м	1302.680	1302.561	1302.688	1302.124	1302.238			
	Зай, м	0.08	2.5	0.08	1.35	0.08	6.5	0.0	3.4	1.0

ПК 0+120.00

М 1:100

Төслийн өндөрлөг	Налуу, ‰, урт, м	0.08 / 2.5	0.08 / 1.5	0.08 / 6.5	3.5				
	Төлөвлөлтийн түвшин, м	1303.602	1303.577	1303.562	1303.020	1302.940			
Бодит өндөрлөг	Газрын түвшин, м	1303.420	1303.422	1303.529	1302.834	1302.826			
	Зай, м	0.08	2.5	0.08	1.44	0.08	6.5	0.04	3.46	1.0

ПК 0+140.00

М 1:100

Төслийн өндөрлөг	Налуу, ‰, урт, м	0.08 / 2.5	0.08 / 1.5	0.08 / 6.5	3.5				
	Төлөвлөлтийн түвшин, м	1304.196	1304.171	1304.156	1303.506	1303.426			
Бодит өндөрлөг	Газрын түвшин, м	1304.057	1304.041	1304.136	1303.373	1303.728			
	Зай, м	0.08	2.5	0.08	1.5	0.08	6.39	0.11	3.5	1.0

ПК 0+160.00

ХОТ ТӨЛӨВЛӨЛТ, СУДАЛГААНЫ ИНСТИТУТ

3Т19-507/10

УЛААНБААТАР ХОТ, БАРУУН 4 ЗАМААС - ЗҮҮН 4 ЗАМ ХҮРТЭЛХ НИЙТИЙН ЭЗЭМШЛИЙН ЯВГАН ХҮНИЙ ЗАМ, ТАЛБАЙН ТОХИЖИЛТЫН АЖЛЫН ЗУРАГ ТӨСӨЛ

ЗТСТХ-ийн дарга		С.Анхбаяр	Х-10 ХӨНДЛӨН ОГТЛОЛ		Ye шат: А3
Архитектор		Н.Түвшинмөнх	ЕГ Шифр: ХТСИ_05/24	Масштаб: М1:100	Огноо: 2024/05
Гүйцэтгэсэн		Б.Гансүх	ТГ Шифр:	Зургийн дугаар: 3	Хуудас: 9
Шалгасан		С.Анхбаяр			



Теслийн өгөгдөл	Налуу, ‰, урт, м							
	Төлөвлөлтийн түвшин, м	1304.632	1304.607	1304.592	1303.779	1303.699		
Байгууламжийн өгөгдөл	Газрын түвшин, м	1304.464	1304.422	1304.528	1303.649	1303.839		
	Зай, м	0.08	2.5	0.08	1.5	0.08	6.5	0.00	3.49	1.0

ПК 0+180.00



Теслийн өгөгдөл	Налуу, ‰, урт, м							
	Төлөвлөлтийн түвшин, м	1304.878	1304.853	1304.836	1303.909	1303.829		
Байгууламжийн өгөгдөл	Газрын түвшин, м	1304.741	1304.669	1304.722	1303.755	1304.090		
	Зай, м	0.08	2.5	0.07	1.5	0.08	6.5	0.00	3.49	1.0

ПК 0+200.00

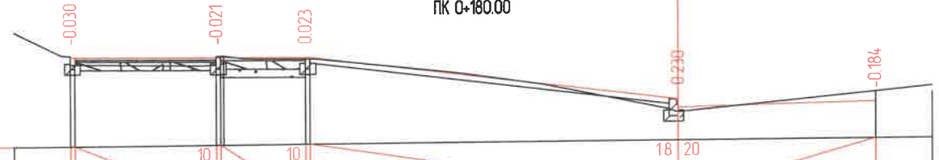

Теслийн өгөгдөл	Налуу, ‰, урт, м							
	Төлөвлөлтийн түвшин, м	1304.868	1304.843	1304.828	1304.016	1303.936		
Байгууламжийн өгөгдөл	Газрын түвшин, м	1304.748	1304.714	1304.805	1303.786	1304.120		
	Зай, м	0.08	2.5	0.08	1.44	0.08	6.5	0.0	3.5	1.0

ПК 0+220.00

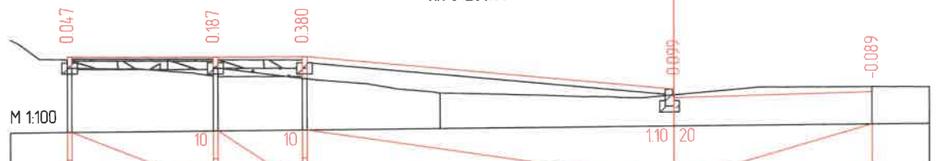

Теслийн өгөгдөл	Налуу, ‰, урт, м							
	Төлөвлөлтийн түвшин, м	1304.777	1304.752	1304.737	1304.087	1304.007		
Байгууламжийн өгөгдөл	Газрын түвшин, м	1304.580	1304.415	1304.357	1304.068	1303.988	1304.096	
	Зай, м	0.08	2.5	0.08	1.5	0.08	2.36	4.14	0.0	3.5	1.0

ПК 0+240.00



Теслийн өгөгдөл	Налуу, ‰, урт, м							
	Төлөвлөлтийн түвшин, м	1305.027	1305.002	1304.987	1304.120	1304.040		
Байгууламжийн өгөгдөл	Газрын түвшин, м	1304.848	1304.859	1304.905	1303.983	1304.302		
	Зай, м	0.08	2.5	0.08	1.5	0.08	6.5	0.08	3.42	1.0

ПК 0+260.00

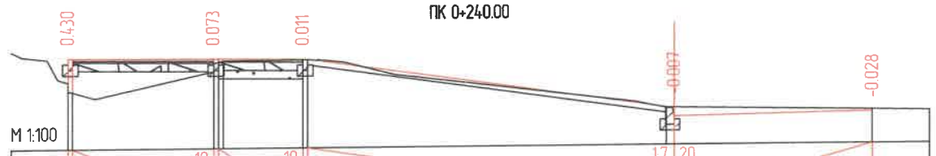

Теслийн өгөгдөл	Налуу, ‰, урт, м							
	Төлөвлөлтийн түвшин, м	1305.096	1305.071	1305.056	1304.128	1304.048		
Байгууламжийн өгөгдөл	Газрын түвшин, м	1304.516	1304.848	1305.045	1304.138	1304.076		
	Зай, м	0.08	2.5	0.09	1.41	0.08	6.36	0.10	3.5	1.0

ПК 0+280.00

ХОТ ТӨЛӨВЛӨЛТ, СУДАЛГААНЫ ИНСТИТУТ

3Т19-507/10

УЛААНБААТАР ХОТ, БАРУУН 4 ЗАМААС - ЗҮҮН 4 ЗАМ ХҮРТЭЛХ НИЙТИЙН ЭЗЭМШЛИЙН ЯВГАН ХҮНИЙ ЗАМ, ТАЛБАЙН ТОХИЖИЛТЫН АЖЛЫН ЗУРАГ ТӨСӨЛ

ЗТСТХ-ийн дарга		С.Анхбаяр	А-10 ХӨНДЛӨН ОГТЛОЛ		Үе шат: А3
Архитектор		Н.Түвшинмөнх	ЕГ Шифр: ХТСИ_05/24	Масштаб: М1:100	Огноо: 2024/05
Гүйцэтгэсэн		Б.Гансүх	ТГ Шифр:	Зургийн дугаар: 4	Хуудас: 9
Шалгасан		С.Анхбаяр			



Тэслийн өгөгдөл	Налуу, ‰, урт, м							
	Төлөвлөлтийн түвшин, м	1305.107	1305.082	1305.067	1304.139	1304.059		
Бодит өгөгдөл	Газрын түвшин, м	1304.994	1304.823 / 1305.058	1304.967	1304.020	1304.164		
	Зай, м	0.08	2.5	0.08 / 0.5	1.2	0.08	6.49	0.00	3.5	1.0

ПК 0+300.00

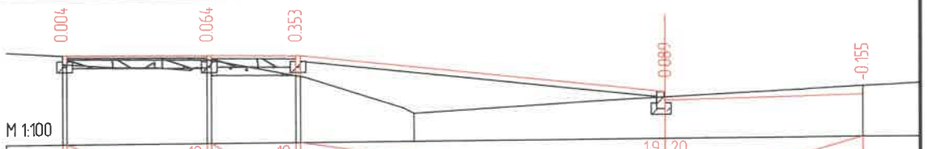

Тэслийн өгөгдөл	Налуу, ‰, урт, м							
	Төлөвлөлтийн түвшин, м	1305.207	1305.182	1305.167	1304.445	1304.365		
Бодит өгөгдөл	Газрын түвшин, м	1305.053	1304.968	1304.814	1304.112	1304.356	1304.520	
	Зай, м	0.08	2.5	0.08	1.5	0.08	2.01	4.49	0.0	3.5	1.0

ПК 0+320.00

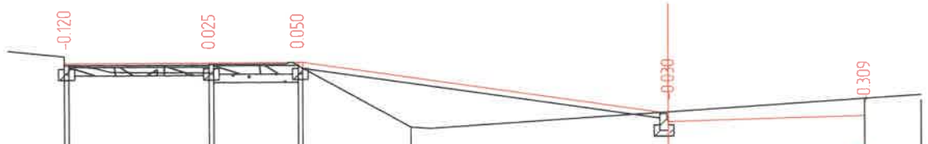

Тэслийн өгөгдөл	Налуу, ‰, урт, м							
	Төлөвлөлтийн түвшин, м	1305.392	1305.367	1305.352	1304.352	1304.272		
Бодит өгөгдөл	Газрын түвшин, м	1305.362	1305.192	1305.302	1304.167	1304.382	1304.581	
	Зай, м	0.08	2.5	0.08	1.5	0.08	1.93	4.57	0.0	3.5	1.0

ПК 0+340.00



Тэслийн өгөгдөл	Налуу, ‰, урт, м							
	Төлөвлөлтийн түвшин, м	1305.214	1305.189	1305.174	1304.246	1304.166		
Бодит өгөгдөл	Газрын түвшин, м	1305.461	1305.130	1305.260	1304.449	1303.645	1303.605	
	Зай, м	0.08	2.5	0.08	1.5	0.08	3.57	2.93	0.0	3.5	1.0

ПК 0+360.00

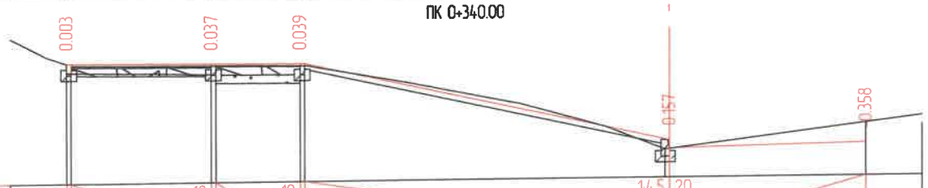

Тэслийн өгөгдөл	Налуу, ‰, урт, м							
	Төлөвлөлтийн түвшин, м	1305.815	1305.790	1305.775	1304.330	1304.250		
Бодит өгөгдөл	Газрын түвшин, м	1305.662	1305.603	1305.736	1304.163	1304.608		
	Зай, м	0.08	2.5	0.08	1.5	0.08	6.42	0.08	3.5	1.0

ПК 0+380.00



Тэслийн өгөгдөл	Налуу, ‰, урт, м							
	Төлөвлөлтийн түвшин, м	1305.993	1305.968	1305.953	1304.508	1304.428		
Бодит өгөгдөл	Газрын түвшин, м	1305.812	1305.752	1305.913	1304.349	1304.400		
	Зай, м	0.08	2.5	0.08	1.5	0.08	6.28	0.0	3.5	1.0

ПК 0+400.00

ХОТ ТӨЛӨВЛӨЛТ, СУДАЛГААНЫ ИНСТИТУТ

3Т19-507/10

УЛААНБААТАР ХОТ, БАРУУН 4 ЗАМААС - ЗҮҮН 4 ЗАМ ХҮРТЭЛХ НИЙТИЙН ЭЗЭМШЛИЙН ЯВГАН ХҮНИЙ ЗАМ, ТАЛБАЙН ТОХИЖИЛТЫН АЖЛЫН ЗУРАГ ТӨСӨЛ

ЗТСТХ-ийн дарга		С.Анхбаяр	Х-10 ХӨНДЛӨН ОГТЛОЛ		Үе шат: А3
Архитектор		Н.Түвшинмөнх	ЕГ Шифр: ХТСИ_05/24	Масштаб: М1:100	Огноо: 2024/05
Гүйцэтгэсэн		Б.Гансүх	ТГ Шифр:	Зургийн дугаар: 5	Хуудас: 9
Шалгасан		С.Анхбаяр			



М 1:100

Таслийн өгөгдөл	Налуу, ‰, урт, м	0.08 / 2.5	10 / 0.08 / 15	10 / 0.08 / 6.5	1.5 / 20	3.5		
	Төлөвлөлтийн түвшин, м	1305.962	1305.937	1305.922	1304.622	1304.542		
Бодит өгөгдөл	Газрын түвшин, м	1305.999	1305.803	1305.925	1304.391	1304.913		
	Зай, м	0.08	2.5	0.09 / 1.5	0.08 / 6.45	0.06 / 3.5	1.0	

ПК 0+420.00



М 1:100

Таслийн өгөгдөл	Налуу, ‰, урт, м	0.08 / 2.5	10 / 0.08 / 15	10 / 0.08 / 6.5	1.5 / 20	3.5		
	Төлөвлөлтийн түвшин, м	1306.048	1306.023	1306.008	1304.708	1304.628		
Бодит өгөгдөл	Газрын түвшин, м	1306.318	1305.880 / 1306.025	1306.003	1304.509	1304.821		
	Зай, м	0.08	2.5	0.08 / 0.24 / 1.27	0.08 / 6.5	0.07 / 3.43	1.0	

ПК 0+440.00



М 1:100

Таслийн өгөгдөл	Налуу, ‰, урт, м	0.08 / 2.5	10 / 0.08 / 15	10 / 0.08 / 6.5	1.5 / 20	3.5		
	Төлөвлөлтийн түвшин, м	1306.135	1306.110	1306.095	1304.795	1304.715		
Бодит өгөгдөл	Газрын түвшин, м	1306.915	1305.987 / 1306.102	1306.084	1304.651	1304.592		
	Зай, м	0.08	2.5	0.09 / 0.54 / 0.96	0.08 / 6.5	0.06 / 3.34	1.0	

ПК 0+460.00

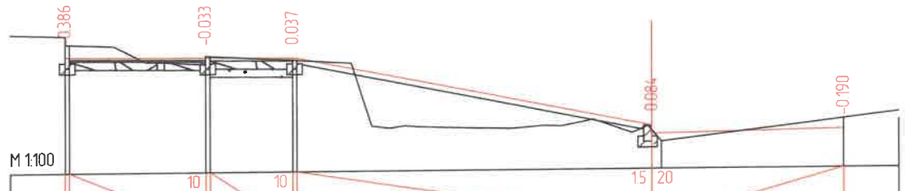

М 1:100

Таслийн өгөгдөл	Налуу, ‰, урт, м	0.08 / 2.5	10 / 0.08 / 15	10 / 0.08 / 6.5	1.5 / 20	3.5		
	Төлөвлөлтийн түвшин, м	1306.156	1306.131	1306.116	1304.816	1304.736		
Бодит өгөгдөл	Газрын түвшин, м	1306.392	1306.014	1306.079	1304.732	1304.926		
	Зай, м	0.08	2.5	0.08 / 1.5	0.08 / 6.5	0.07 / 3.33	1.0	

ПК 0+480.00

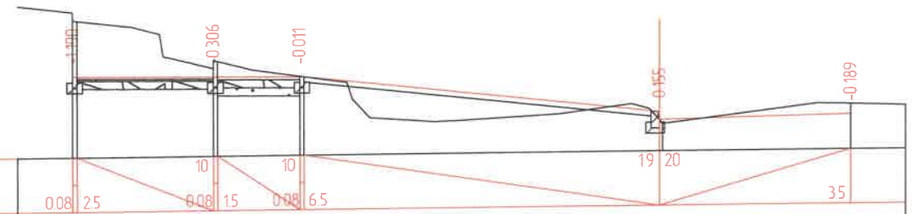

М 1:100

Таслийн өгөгдөл	Налуу, ‰, урт, м	0.08 / 2.5	10 / 0.08 / 15	10 / 0.08 / 6.5	19 / 20	3.5		
	Төлөвлөлтийн түвшин, м	1305.377	1305.352	1305.337	1304.615	1304.535		
Бодит өгөгдөл	Газрын түвшин, м	1306.417	1305.508	1305.348	1304.460	1304.724		
	Зай, м	0.08	2.5	0.08 / 1.5	0.08 / 6.5	0.06 / 3.44	1.0	

ПК 0+500.00

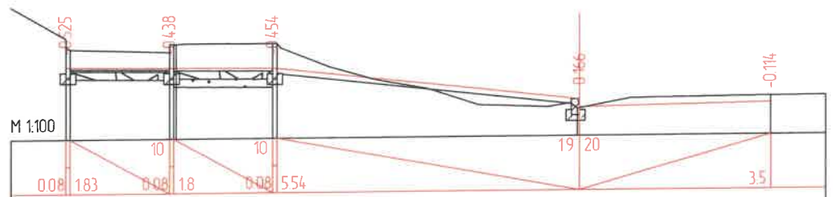

М 1:100

Таслийн өгөгдөл	Налуу, ‰, урт, м	0.08 / 1.83	10 / 0.08 / 1.8	10 / 0.08 / 5.54	19 / 20	3.5		
	Төлөвлөлтийн түвшин, м	1305.146	1305.127	1305.109	1304.493	1304.413		
Бодит өгөгдөл	Газрын түвшин, м	1305.521	1305.415	1305.563	1304.320	1304.527		
	Зай, м	0.08	1.83	0.08 / 1.76	0.08 / 5.51	0.08 / 3.5	1.0	

ПК 0+513.31

ХОТ ТӨЛӨВЛӨЛТ, СУДАЛГААНЫ ИНСТИТУТ

3Т19-507/10

УЛААНБААТАР ХОТ, БАРУУН 4 ЗАМААС - ЗҮҮН 4 ЗАМ ХҮРТЭЛХ НИЙТИЙН ЗЭЗЭМШЛИЙН ЯВГАН ХҮНИЙ ЗАМ, ТАЛБАЙН ТОХИЖИЛТЫН АЖЛЫН ЗУРАГ ТӨСӨЛ

ЗТСТХ-ийн дарга		С.Анхбаяр	Х-10 ХӨНДЛӨН ОГТЛОЛ		Ye шат: А3
Архитектор		Н.Түвшинмөнх	ЕГ Шифр: ХТСИ_05/24	Масштаб: М1:100	Огноо: 2024/05
Гүйцэтгэсэн		Б.Гансүх	ТГ Шифр	Зургийн дугаар: 6	Хуудас: 9
Шалгасан		С.Анхбаяр			



Таслийн өгөгдөл	Налуу, ‰, урт, м	0.08	1.88	0.08	1.8	0.08	5.36		3.5	
	Төлөвлөлтийн түвшин, м	1305.089		1305.071		1305.053		1304.457		1304.377
Бодит өгөгдөл	Газрын түвшин, м	1305.316		1305.262		1305.384		1304.298		1304.371
	Зай, м	0.08	1.88	0.08	1.8	0.08	5.26	0.0	3.5	1.0

ПК 0+520.00



Таслийн өгөгдөл	Налуу, ‰, урт, м	0.08	1.76	0.08	1.8	0.08	5.14		3.5	
	Төлөвлөлтийн түвшин, м	1305.007		1304.990		1304.972		1304.401		1304.321
Бодит өгөгдөл	Газрын түвшин, м	1304.831		1304.799		1304.932		1304.219		1304.220
	Зай, м	0.08	1.76	0.08	1.8	0.08	5.14	0.00	3.46	1.0

ПК 0+540.00



Таслийн өгөгдөл	Налуу, ‰, урт, м	0.08	1.63	0.08	1.88	0.08	5.48		3.5	
	Төлөвлөлтийн түвшин, м	1304.999		1304.983		1304.964		1304.356		1304.276
Бодит өгөгдөл	Газрын түвшин, м	1304.631		1304.480		1304.583		1304.109		1304.159
	Зай, м	0.08	1.63	0.08	1.88	0.08	5.48	0.00	3.48	1.0

ПК 0+560.00

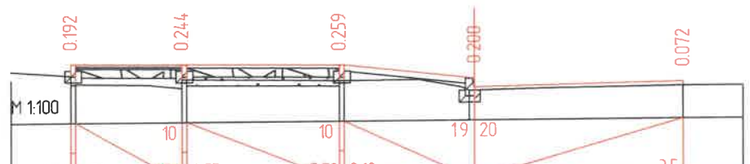

Таслийн өгөгдөл	Налуу, ‰, урт, м	0.08	1.78	0.08	2.55	0.08	2.18		3.5	
	Төлөвлөлтийн түвшин, м	1304.798		1304.780		1304.754		1304.513		1304.433
Бодит өгөгдөл	Газрын түвшин, м	1304.456		1304.386		1304.495		1304.311		1304.361
	Зай, м	0.08	1.78	0.08	2.55	0.08	2.09	0.08	3.5	1.0

ПК 0+575.00

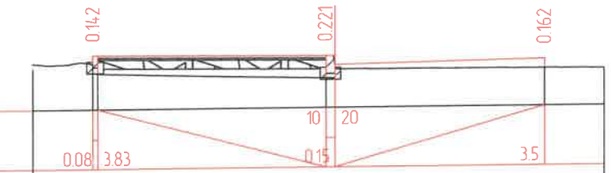

Таслийн өгөгдөл	Налуу, ‰, урт, м	0.08	3.83	0.15	3.5					
	Төлөвлөлтийн түвшин, м	1304.661		1304.623		1304.543				
Бодит өгөгдөл	Газрын түвшин, м	1304.369		1304.252		1304.381				
	Зай, м	0.08	3.83	0.15	3.5	1.0				

ПК 0+580.00

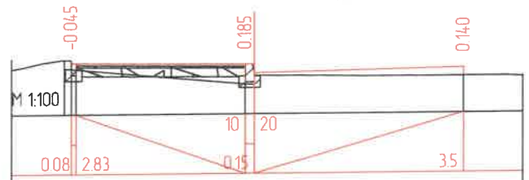

Таслийн өгөгдөл	Налуу, ‰, урт, м	0.08	2.83	0.15	3.5					
	Төлөвлөлтийн түвшин, м	1304.704		1304.675		1304.595				
Бодит өгөгдөл	Газрын түвшин, м	1304.752		1304.340		1304.455				
	Зай, м	0.08	2.83	0.15	3.5	1.0				

ПК 0+582.02

ХОТ ТӨЛӨВЛӨЛТ, СУДАЛГААНЫ ИНСТИТУТ

УЛААНБААТАР ХОТ, БАРУУН 4 ЗАМААС - ЗҮҮН 4 ЗАМ ХҮРТЭЛХ НИЙТИЙН ЗЭЗЭМШЛИЙН ЯВГАН ХҮНИЙ ЗАМ, ТАЛБАЙН ТОХИЖИЛТЫН АЖЛЫН ЗУРАГ ТӨСӨЛ

ЗТСТХ-ийн дарга		С.Анхбаяр	Х-1д ХӨНДЛӨН ОГТЛОЛ		Үе шат: А3	
Архитектор		Н.Түвшинмөнх	ЕГ Шифр: ХТСИ_05/24	Масштаб: М1:100	Огноо: 2024/05	
Гүйцэтгэсэн		Б.Гансүх	ТГ Шифр:	Зургийн дугаар: 7	Хуудас: 9	
ЗТ19-507/10	Шалгасан	С.Анхбаяр				

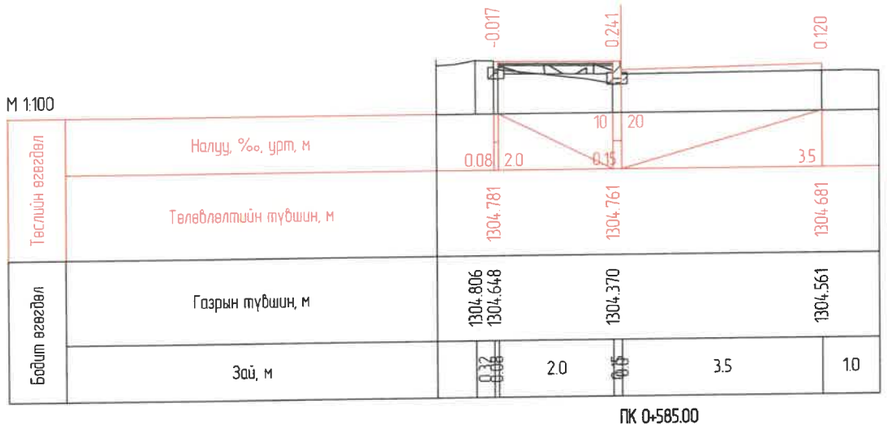

ПК 0+585.00

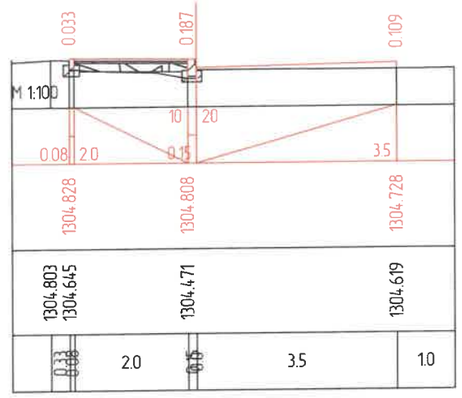

ПК 0+586.60

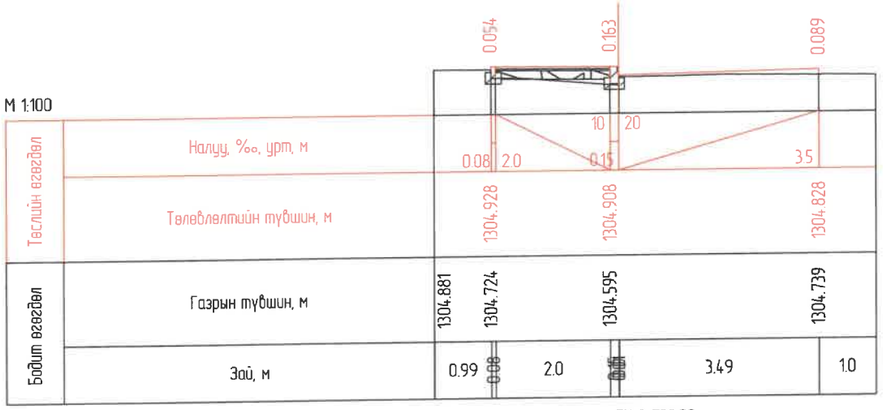

ПК 0+590.00

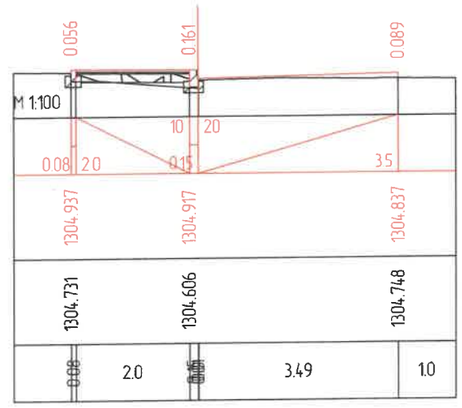

ПК 0+590.32

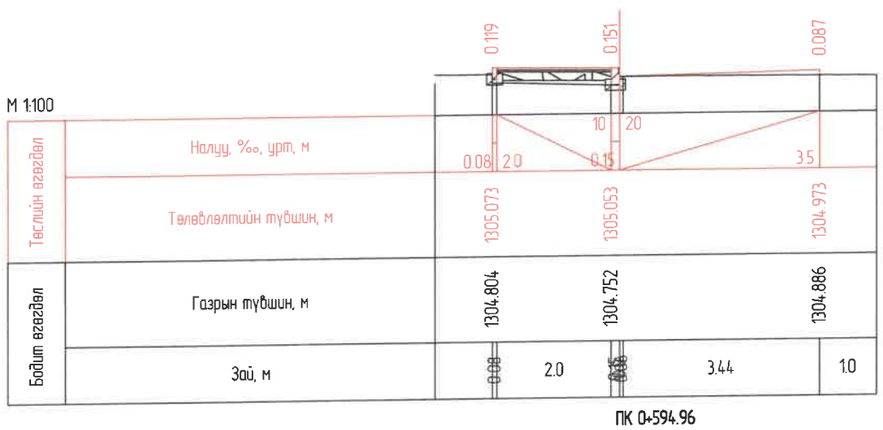

ПК 0+594.96

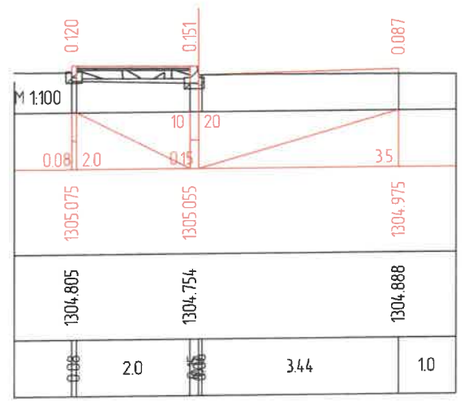

ПК 0+595.00

ХОТ ТӨЛӨВЛӨЛТ, СУДАЛГААНЫ ИНСТИТУТ	УЛААНБААТАР ХОТ, БАРУУН 4 ЗАМААС - ЗҮҮН 4 ЗАМ ХҮРТЭЛХ НИЙТИЙН ЭЗЭМШЛИЙН ЯВГАН ХҮНИЙ ЗАМ, ТАЛБАЙН ТОХИЖИЛТЫН АЖЛЫН ЗУРАГ ТӨСӨЛ				
ЗТСТХ-ийн дарга	С.Анхбаяр	А-10	ХӨНДЛӨН ОГТЛОЛ		Үе шат: А3
Архитектор	Н.Түвшинмөнх	ЕГ Шифр: ХТСИ_05/24	Масштаб: М1:100		Огноо: 2024/05
Гүйцэтгэсэн	Б.Гансүх	ТГ Шифр:	Зургийн дугаар: 8		Хуудас: 9
ЗТ19-507/10	Шалгасан: С.Анхбаяр				

М 1:100

Теслийн өгөгдөл	Налуу, ‰, урт, м	0.08	2.0	0.15	3.5	
	Төлөвлөлтийн түвшин, м	1305.154		1305.134		1305.054
Бодит өгөгдөл	Газрын түвшин, м	1304.842		1304.834		1304.961
	Зай, м	0.08	2.0	0.15	3.5	1.0

ПК 0+597.71

ХОТ ТӨЛӨВЛӨЛТ, СУДАЛГААНЫ ИНСТИТУТ	УЛААНБААТАР ХОТ, БАРУУН 4 ЗАМААС - ЗҮҮН 4 ЗАМ ХҮРТЭЛХ НИЙТИЙН ЗЗЭМШЛИЙН ЯВГАН ХҮНИЙ ЗАМ, ТАЛБАЙН ТОХИЖИЛТЫН АЖЛЫН ЗУРАГ ТӨСӨЛ				
	ЗТСТХ-ийн дарга	С.Анхбаяр	Х-10 ХӨНДЛӨН ОГТЛОЛ		Үе шат: А3
	Архитектор	Н.Түвшинмөнх	ЕГ Шифр: ХТСИ_05/24	Масштаб: М1:100	Огноо: 2024/05
	Гүйцэтгэсэн	Б.Гансүх	ТГ Шифр:	Зургийн дугаар: 9	Хуудас: 9
ЗТ19-507/10	Шалгасан	С.Анхбаяр			

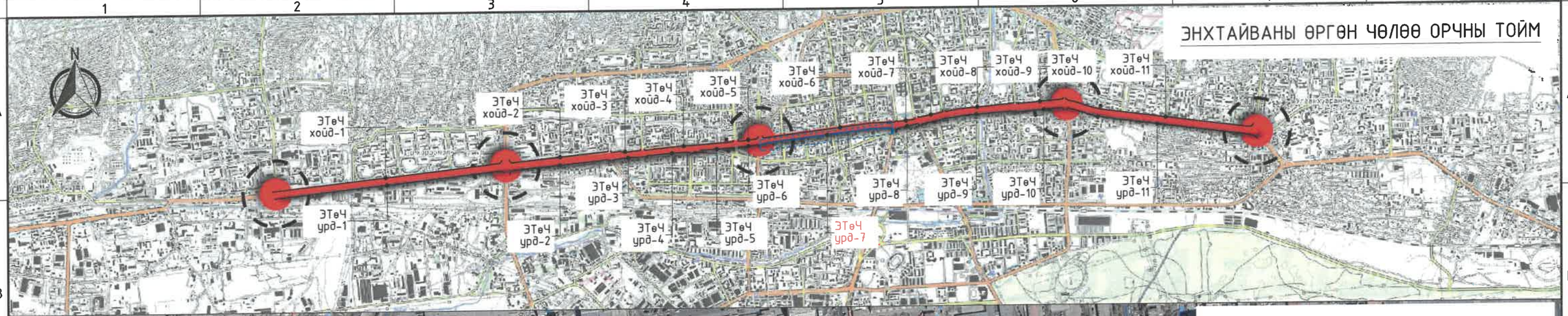

ТАНИХ ТЭМДЭГ:

- ТӨЛӨВЛӨЖ БҮЙ ЯВГАН ЗАМ /ЭНХТАЙВАНЫ ӨРГӨН ЧӨЛӨӨ/
- ТӨЛӨВЛӨЖ БҮЙ ЯВГАН ЗАМ /БУСАД БАЙРШИЛ/

ЭКСПЕРТ № 1-020
2024 5 24

ХОТ ТӨЛӨВЛӨЛТ, СУДАЛГААНЫ ИНСТИТУТ

ЭТ19-507/10

ГЕОЛОГИЙН ТӨВ ЛАБОРАТОРИЙН УУЛЗВАРААС ОФИЦЕРУУДЫН ОРДНЫ ТОЙРОГ ХҮРТЭЛ-11.6 КМ НИЙТИЙН ЭЗЭМШЛИЙН ЯВГАН ХҮНИЙ ЗАМ, ТАЛБАЙН ТОХИЖИЛТЫН АЖЛЫН ЗУРАГ ТӨСӨЛ

ЭТСТХ-ийн дарга	С.Анхбаяр	Орчны тойм /ЭТөЧ урд-7/			Ye шат: А/3
Архитектор	Н.Түвшинмөнх	ЕГ Шифр: ХТСИ-05/24	Масштаб: М1:10000		Огноо: 2024.05
Гүйцэтгэсэн	Б.Гансүх	ТГ Шифр:	Зургийн дугаар: А3-03		Хуудас: 1
Шалгасан	Н.Түвшинмөнх				

А3

Таних тэмдэг

- Төлөвлөж буй авто зам
- Одоо байгаа авто зам
- Төлөвлөж буй явган хүний зам
- Төлөвлөж буй дугуйн зам
- Төлөвлөж буй явган зам
- Төлөвлөж буй амралтын талбай
- Төлөвлөж буй ногоон байгууламж
- Шороогоор үлдэх талбай
- Төлөвлөж буй голын голдирол
- Төлөвлөж буй үерийн хамгаалалтын далан
- Бохир усны шугам
- Дулааны шугам
- Цэвэр усны шугам
- Цахилгааны шугам
- Шилэн кабель
- Ус зайлуулах шугам
- Төлөвлөсөн өндөр / Одоо байгаа өндөр (1264.80)
- Замын налуу /‰/ / Ус урсах чиглэл (100)
- Түшиц ханын хярын тэмдэгт (1265.00)

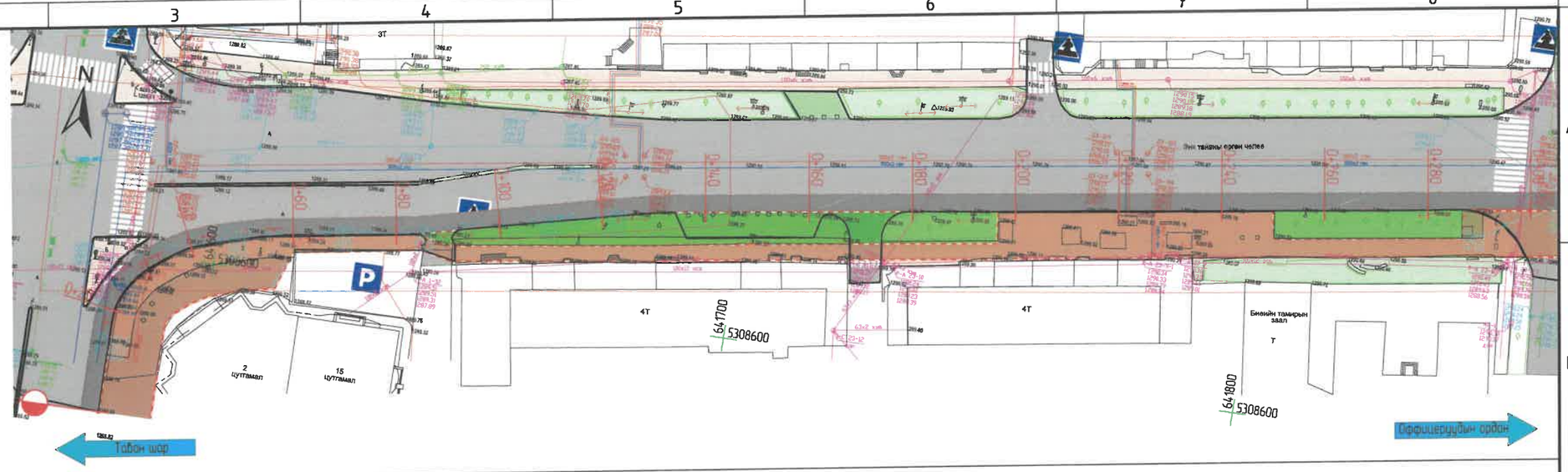

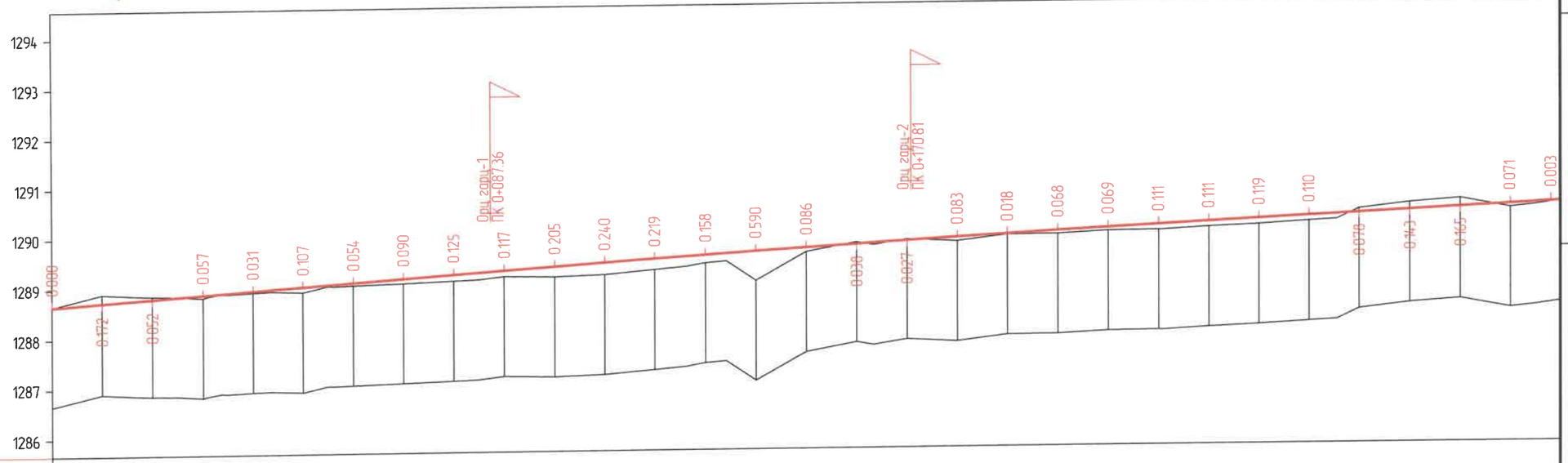

М 1:1000 - хэвтээ
М 1:100 - босоо
М 1:100 - хөрсний босоо

| Төслийн өгөгдөл | | |

Таних тэмдэг

- Төлөвлөж буй авто зам
- Одоо байгаа авто зам
- Төлөвлөж буй явган хүний зам
- Төлөвлөж буй дугуйн зам
- Төлөвлөж буй явган зам
- Төлөвлөж буй амралтын талбай
- Төлөвлөж буй ногоон байгууламж
- Шороогоор үлдэх талбай
- Төлөвлөж буй голын голдирол
- Төлөвлөж буй үерийн хамгаалалтын далан
- Бохир усны шугам
- Дулааны шугам
- Цэвэр усны шугам
- Цахилгааны шугам
- Шилэн кабель
- Ус зайлуулах шугам
- Төлөвлөсөн өндөр (1264.80)
- Одоо байгаа өндөр
- Замын налуу /‰/ (100)
- Ус урсах чиглэл
- Түшиц ханын хярын тэмдэгт (1265.00)

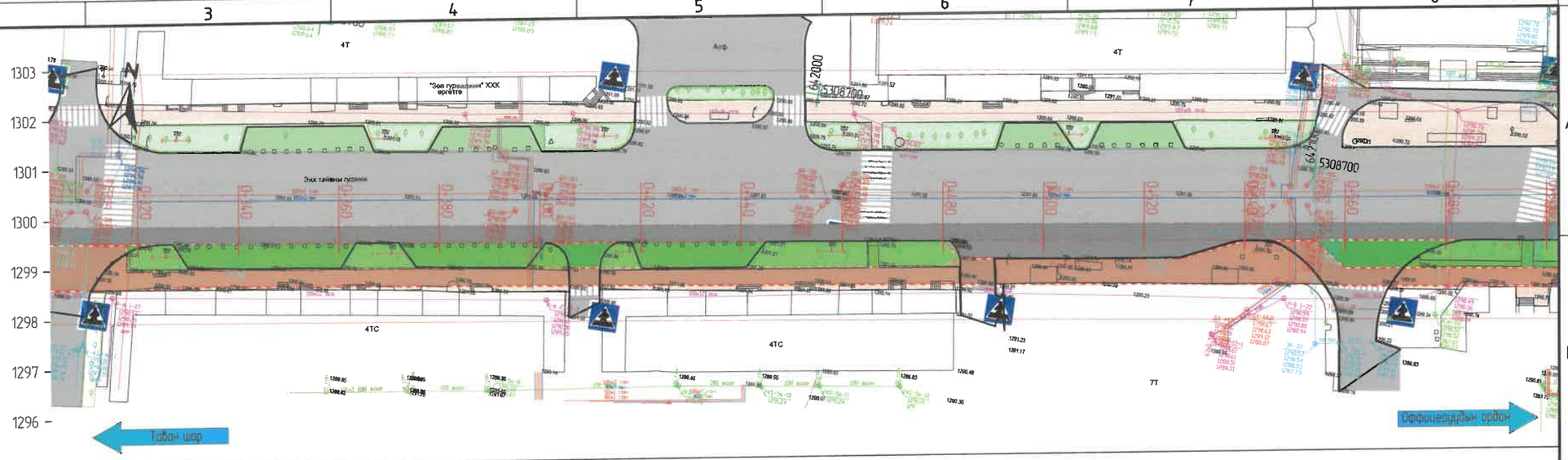

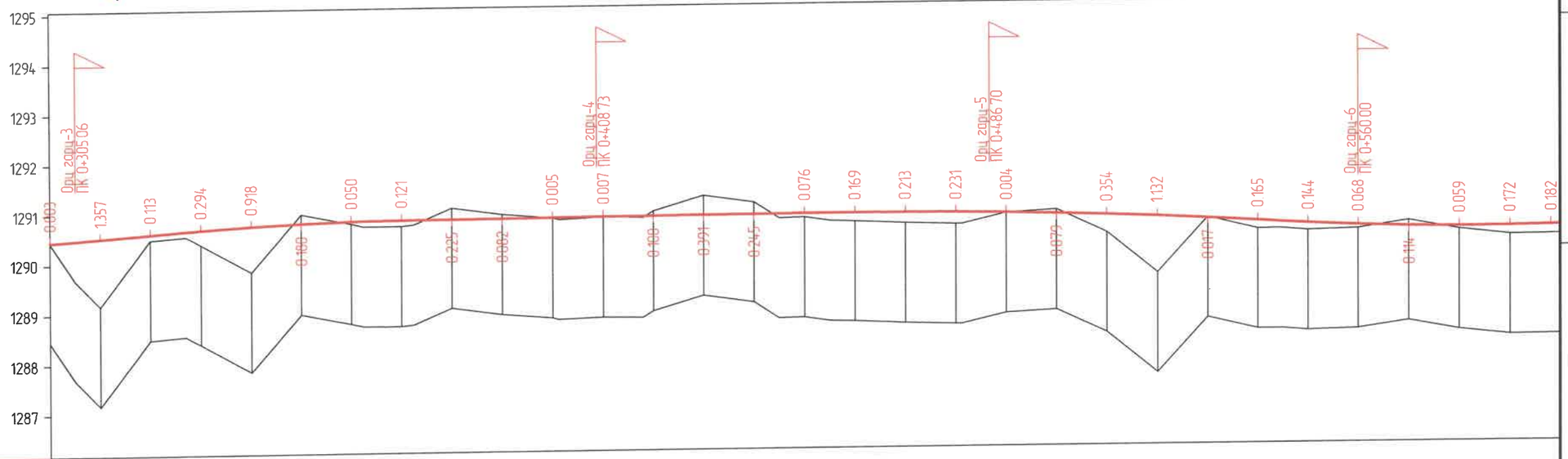

М 1:1000 – хэвтээ
М 1:100 – босоо
М 1:100 – хөрсний босоо

Төслийн өгөгдөл	Хөндлөн огтлолын төрөл	Зүүн
		Баруун
	Тэнхлэгийн түвшин, м	1290.452, 1290.522, 1290.567, 1290.596, 1290.670, 1290.734, 1290.782, 1290.801, 1290.812, 1290.825, 1290.830, 1290.834, 1290.838, 1290.842, 1290.847, 1290.851, 1290.855, 1290.859, 1290.863, 1290.859, 1290.848, 1290.829, 1290.802, 1290.767, 1290.724, 1290.674, 1290.616, 1290.553, 1290.504, 1290.472, 1290.457, 1290.459, 1290.493
Байгаа өгөгдөл	Газрын түвшин, м	1290.449, 1289.165, 1289.968, 1290.483, 1290.376, 1289.816, 1290.962, 1290.840, 1290.762, 1290.704, 1291.055, 1290.916, 1290.833, 1290.835, 1290.947, 1291.242, 1291.027, 1290.783, 1290.694, 1290.646, 1290.617, 1290.825, 1290.881, 1290.413, 1289.592, 1290.685, 1290.451, 1290.409, 1290.436, 1290.586, 1290.398, 1290.287, 1290.299
	Пикетаж, м	300.00, 305.00, 310.00, 320.00, 330.00, 340.00, 350.00, 360.00, 370.00, 380.00, 390.00, 400.00, 410.00, 420.00, 430.00, 440.00, 450.00, 455.00, 460.00, 470.00, 480.00, 490.00, 500.00, 510.00, 520.00, 530.00, 540.00, 545.00, 550.00, 560.00, 570.00, 580.00, 590.00, 600.00

ТҮЛХҮҮР БАЙГУУЛАЛТ:

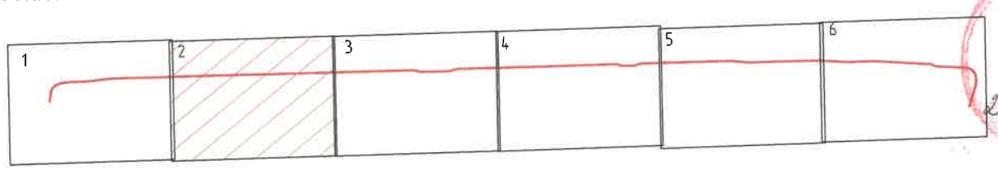

1-020
2024 5 24

ХОТ ТӨЛӨВЛӨЛТ, СУДАЛГААНЫ ИНСТИТУТ

ГЕОЛОГИЙН ТӨВ ЛАБОРАТОРИЙН УУЛЗВАРААС ОФИЦЕРУУДЫН ОРДНЫ ТОЙРОГ ХҮРТЭЛ-11.6 КМ НИЙТИЙН ЭЗЭМШЛИЙН ЯВГАН ХҮНИЙ ЗАМ, ТАЛБАЙН ТОХИЖИЛТЫН АЖЛЫН ЗУРАГ ТӨСӨЛ

ЗТСТХ-ийн дарга	С.Анхбаяр	У-7	ДЭВСГЭР ЗУРАГ ДАГУУ ОГТЛОЛ		Ye шат: А/З
Архитектор	Н.Түвшинмөнх	ЕГ Шифр: ХТСИ-05/24		Масштаб:	Огноо: 2024.05
Гүйцэтгэсэн	Б.Гансүх	ТГ Шифр:		Зургийн дугаар: 2	Хуудас: 6
Шалгасан	Н.Түвшинмөнх	ЗТ19-507/10			

A3

Таних тэмдэг

- Төлөвлөж буй авто зам
- Одоо байгаа авто зам
- Төлөвлөж буй явган хүний зам
- Төлөвлөж буй дугуйн зам
- Төлөвлөж буй явган зам
- Төлөвлөж буй амралтын талбай
- Төлөвлөж буй ногоон байгууламж
- Шороогоор үлдэх талбай
- Төлөвлөж буй голын голдирол
- Төлөвлөж буй үерийн хамгаалалтын далан
- Бохир усны шугам
- Дулааны шугам
- Цэвэр усны шугам
- Цахилгааны шугам
- Шилэн кабель
- Ус зайлуулах шугам
- Төлөвлөсөн өндөр / Одоо байгаа өндөр
- Замын налуу /‰/ / Ус урсах чиглэл
- Түшиц ханын хярын тэмдэгт

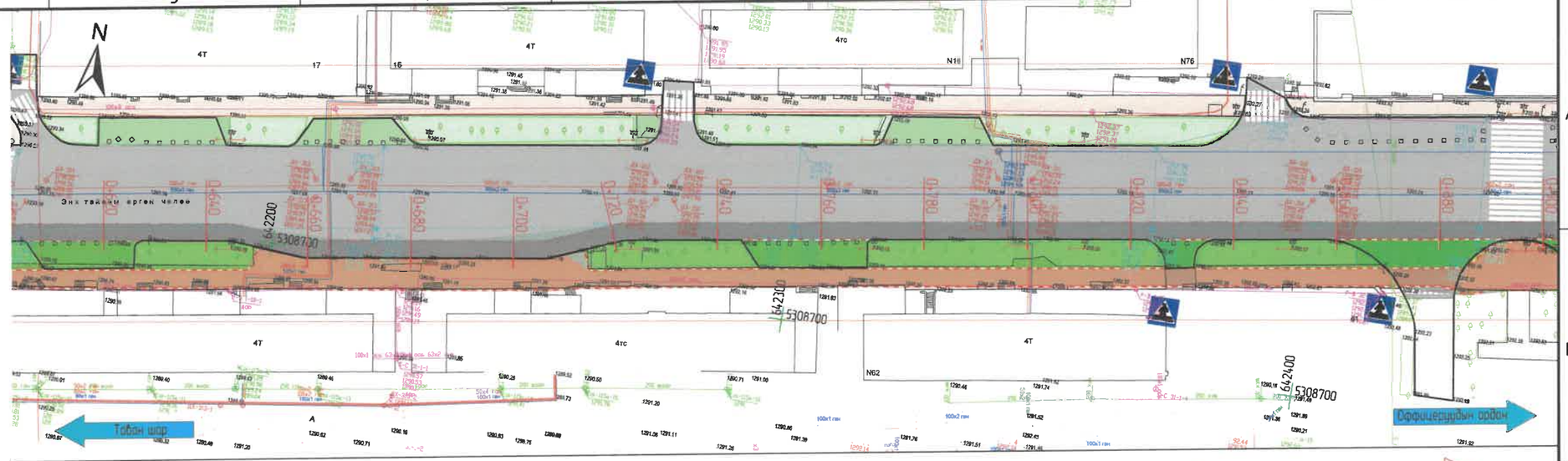

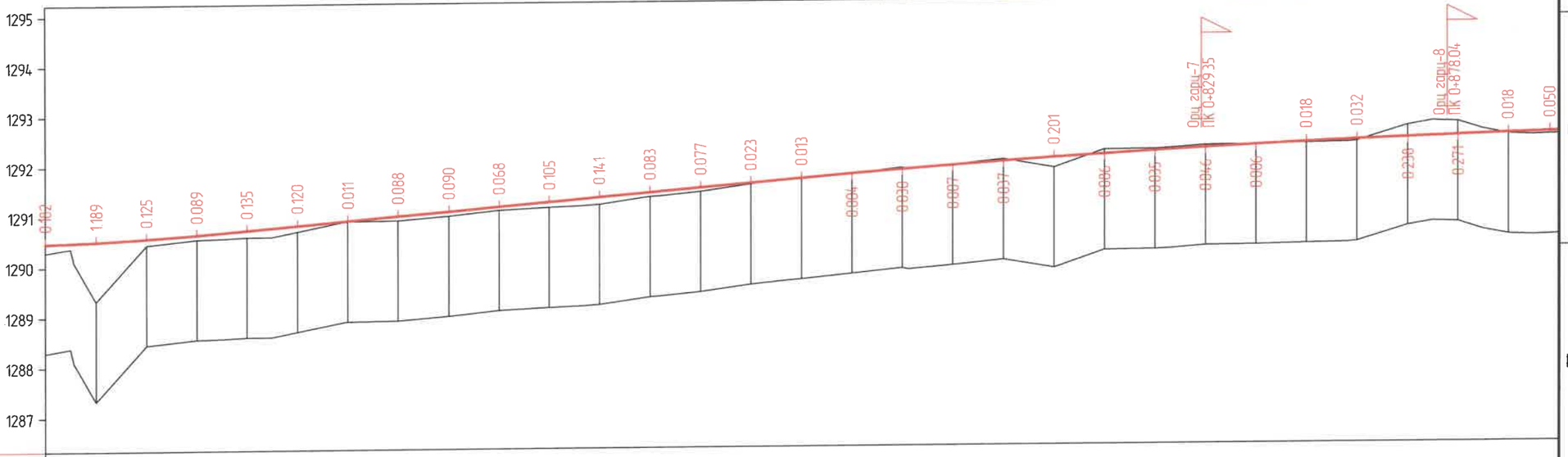

М 1:1000 - хэвтээ
М 1:100 - босоо
М 1:100 - хөрсний босоо

Тэслийн өндөрлөг		
Хөндлөн огтлолын төрөл	Зүүн	
	Баруун	
Тэнхлэгийн түвшин, м	1290.477	1290.513
Бодит өндөрлөг	Газрын түвшин, м	1290.295
	Пикетаж, м	600.00

1290.636	1290.721	1290.807	1290.894	1290.981	1291.068	1291.154	1291.241	1291.328	1291.415	1291.504	1291.588	1291.674	1291.757	1291.836	1291.910	1291.981	1292.047	1292.110	1292.168	1292.223	1292.273	1292.319	1292.363	1292.382	1292.400	1292.434	1292.467	1292.500	1292.528	1292.548	1292.563	1292.577	1292.589	1292.600	1292.610	1292.620	1292.630	1292.639	1292.648	1292.657	1292.666	1292.675	1292.684	1292.693
1290.547	1290.586	1290.688	1290.883	1290.893	1290.978	1291.086	1291.136	1291.187	1291.332	1291.429	1291.565	1291.661	1291.761	1291.866	1291.917	1292.018	1291.846	1292.196	1292.203	1292.269	1292.279	1292.301	1292.329	1292.494	1292.638	1292.705	1292.449	1292.548	1292.563	1292.577	1292.589	1292.600	1292.610	1292.620	1292.630	1292.639	1292.648	1292.657	1292.666	1292.675	1292.684	1292.693	1292.702
630.00	640.00	650.00	660.00	670.00	680.00	690.00	700.00	710.00	720.00	730.00	740.00	745.00	750.00	760.00	770.00	780.00	790.00	800.00	810.00	820.00	830.00	840.00	850.00	860.00	870.00	875.00	880.00	890.00	900.00	910.00	920.00	930.00	940.00	950.00	960.00	970.00	980.00	990.00	1000.00	1010.00	1020.00	1030.00	1040.00	1050.00

ТҮЛХҮҮР БАЙГУУЛАЛТ:

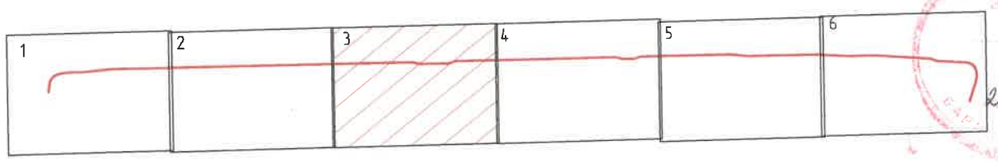

1-020
2024 5 24

ХОТ ТӨЛӨВЛӨЛТ, СУДАЛГААНЫ ИНСТИТУТ

ЗТ19-507/10

ГЕОЛОГИЙН ТӨВ ЛАБОРАТОРИЙН УУЛЗВАРААС ОФИЦЕРУУДЫН ОРДНЫ ТОЙРОГ ХҮРТЭЛ-11.6 КМ НИЙТИЙН ЭЗЭМШЛИЙН ЯВГАН ХҮНИЙ ЗАМ, ТАЛБАЙН ТОХИЖИЛТЫН АЖЛЫН ЗУРАГ ТӨСӨЛ

ЗТСТХ-ийн дарга	С.Анхбаяр	С.Анхбаяр	У-7 ДЭВСГЭР ЗУРАГ ДАГУУ ОГТЛОЛ		Үе шат: А/3
Архитектор		Н.Түвшинмөнх	ЕГ Шифр: ХТСИ-05/24	Масштаб:	Огноо: 2024.05
Гүйцэтгэсэн		Б.Гансүх	ТГ Шифр:	Зургийн дугаар: 3	Хуудас: 6
Шалгасан		Н.Түвшинмөнх			

А3

Таних тэмдэг

- Төлөвлөж буй авто зам
- Одоо байгаа авто зам
- Төлөвлөж буй явган хүний зам
- Төлөвлөж буй дугуйн зам
- Төлөвлөж буй явган зам
- Төлөвлөж буй амралтын талбай
- Төлөвлөж буй ногоон байгууламж
- Шороогоор үлдэх талбай
- Төлөвлөж буй гольдрол
- Төлөвлөж буй үерийн хамгаалалтын далан
- Бохир усны шугам
- Дулааны шугам
- Цэвэр усны шугам
- Цахилгааны шугам
- Шилэн кабель
- Ус зайлуулах шугам
- Төлөвлөсөн өндөр 1264.80
- Одоо байгаа өндөр
- Замын налуу /‰/ 10‰
- Ус урсах чиглэл
- Түшиц ханын хярын тэмдэгт 1265.00

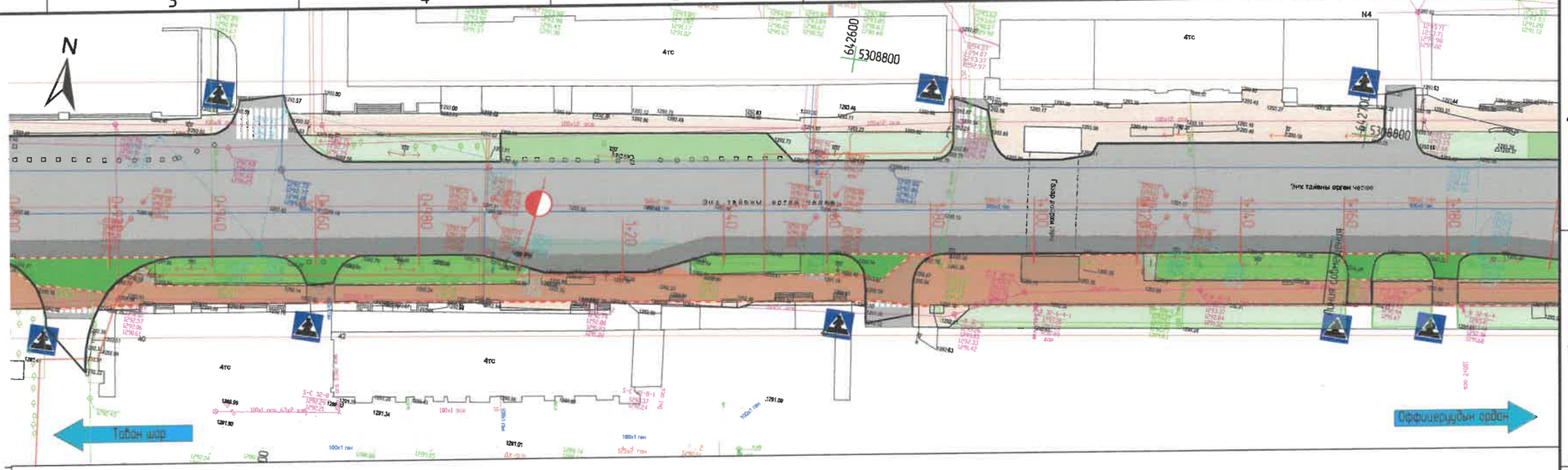

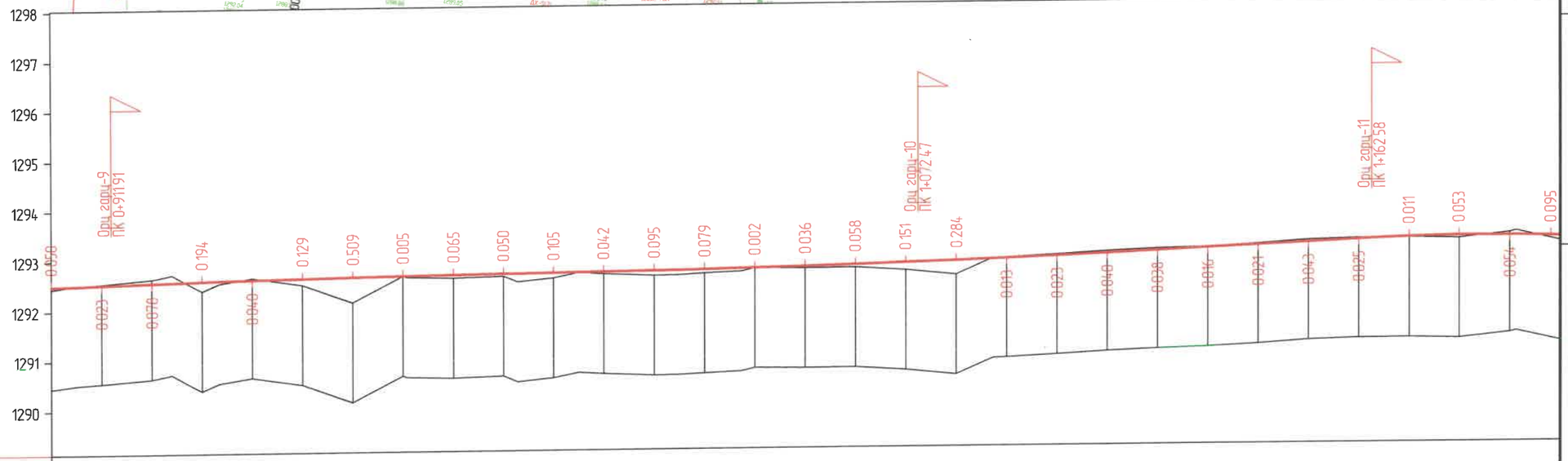

М 1:1000 – хэвтээ
М 1:100 – босоо
М 1:100 – хөрсний босоо

Тэслийн өгөгдөл		
Хөндлөн огтлолын төрөл	Зүүн	
	Баруун	
Тэнхлэгийн түвшин, м		1292.498, 1292.527, 1292.553, 1292.577, 1292.599, 1292.618, 1292.636, 1292.651, 1292.664, 1292.669, 1292.675, 1292.683, 1292.692, 1292.704, 1292.720, 1292.739, 1292.760, 1292.786, 1292.814, 1292.846, 1292.881, 1292.919, 1292.937, 1292.960, 1293.005, 1293.051, 1293.098, 1293.127, 1293.144, 1293.190, 1293.230, 1293.250, 1293.249, 1293.276

Бодит өгөгдөл		
Газрын түвшин, м		1292.448, 1292.550, 1292.631, 1292.383, 1292.639, 1292.489, 1292.127, 1292.646, 1292.599, 1292.612, 1292.625, 1292.578, 1292.650, 1292.609, 1292.641, 1292.737, 1292.724, 1292.728, 1292.663, 1292.562, 1292.894, 1292.942, 1292.968, 1293.000, 1293.043, 1293.067, 1293.119, 1293.162, 1293.187, 1293.215, 1293.219, 1293.197, 1293.303, 1293.072
Пикетаж, м		900.00, 910.00, 920.00, 930.00, 940.00, 950.00, 960.00, 970.00, 980.00, 990.00, 000.00, 010.00, 020.00, 030.00, 040.00, 050.00, 060.00, 070.00, 080.00, 090.00, 100.00, 110.00, 120.00, 130.00, 140.00, 150.00, 160.00, 161.90, 170.00, 180.00, 190.00, 200.00

ТҮЛХҮҮР БАЙГУУЛАЛТ:

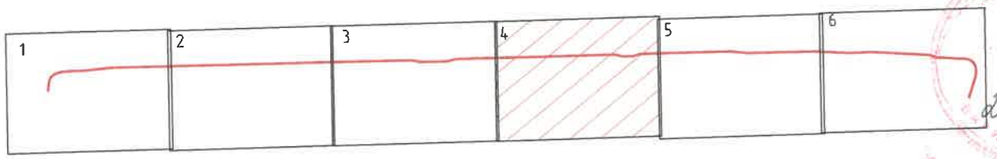

1-029
2024 5 сар

ХОТ ТӨЛӨВЛӨЛТ, СУДАЛГААНЫ ИНСТИТУТ

ЗТ19-507/10

ГЕОЛОГИЙН ТӨВ ЛАБОРАТОРИЙН УУЛЗВАРААС ОФИЦЕРУУДЫН ОРДНЫ ТОЙРОГ ХҮРТЭЛ-11.6 КМ НИЙТИЙН ЭЗЭМШЛИЙН ЯВГАН ХҮНИЙ ЗАМ, ТАЛБАЙН ТОХИЖИЛТЫН АЖЛЫН ЗУРАГ ТӨСӨЛ

ЗТСТХ-ийн дарга	С.Анхбаяр	4-7 ДЭВСГЭР ЗУРАГ ДАГУУ ОГТЛОЛ		Ye шат: А/3	
Архитектор	Н.Түвшинмөнх	ЕГ Шифр: ХТСИ-05/24	Масштаб:	Огноо: 2024.05	
Гүйцэтгэсэн	Б.Гансүх	ТГ Шифр:	Зургийн дугаар: 4	Хуудас: 6	
Шалгасан	Н.Түвшинмөнх				

A3

Таних тэмдэг

- Төлөвлөж буй авто зам
- Одоо байгаа авто зам
- Төлөвлөж буй явган хүний зам
- Төлөвлөж буй дугуйн зам
- Төлөвлөж буй явган зам
- Төлөвлөж буй амралтын талбай
- Төлөвлөж буй ногоон байгууламж
- Шороогоор үлдэх талбай
- Төлөвлөж буй голын голдирол
- Төлөвлөж буй үерийн хамгаалалтын далан
- Бохир усны шугам
- Дулааны шугам
- Цэвэр усны шугам
- Цахилгааны шугам
- Шилэн кабель
- Ус зайлуулах шугам
- Төлөвлөсөн өндөр 1264.80
- Одоо байгаа өндөр
- Замын налуу /‰/ 100
- Ус урсах чиглэл
- Түшиц ханын хярын тэмдэгт 1265.00

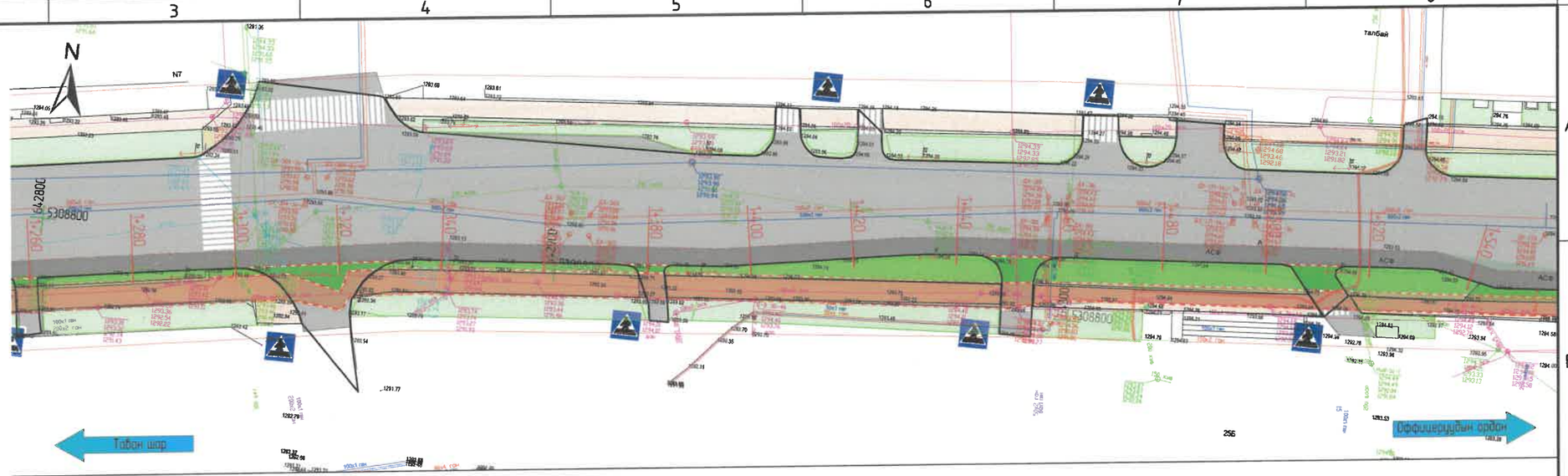

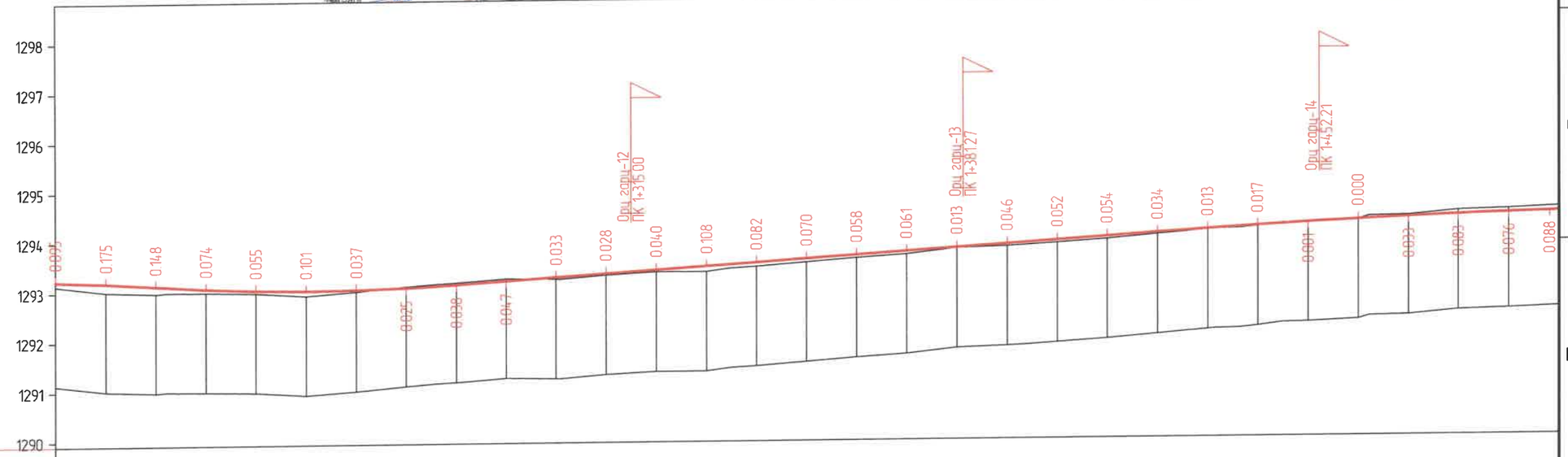

М 1:1000 - хэвтээ
М 1:100 - босоо
М 1:100 - хөрсний босоо

| | | |

Таних тэмдэг

- Төлөвлөж буй авто зам
- Одоо байгаа авто зам
- Төлөвлөж буй явган хүний зам
- Төлөвлөж буй дугуйн зам
- Төлөвлөж буй явган зам
- Төлөвлөж буй амралтын талбай
- Төлөвлөж буй ногоон байгууламж
- Шороогоор үлдэх талбай
- Төлөвлөж буй голын голдирол
- Төлөвлөж буй үерийн хамгаалалтын далан
- Бохир усны шугам
- Дулааны шугам
- Цэвэр усны шугам
- Цахилгааны шугам
- Шилэн кабель
- Ус зайлуулах шугам
- Төлөвлөсөн өндөр / Одоо байгаа өндөр (1264.80)
- Замын налуу /‰/ Ус урсах чиглэл (100)
- Түшиц ханын хярын тэмдэгт (1265.00)

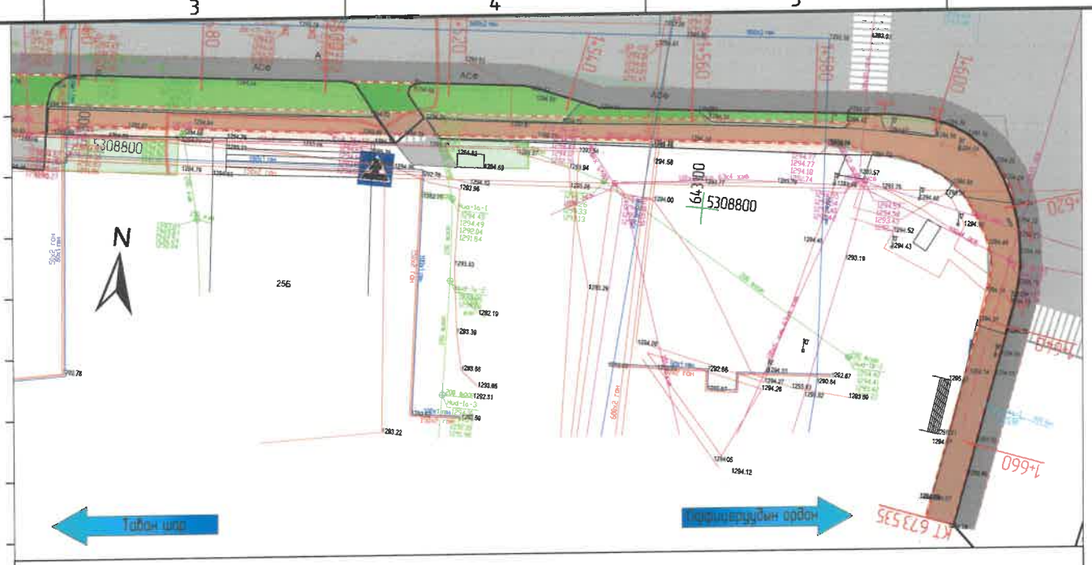

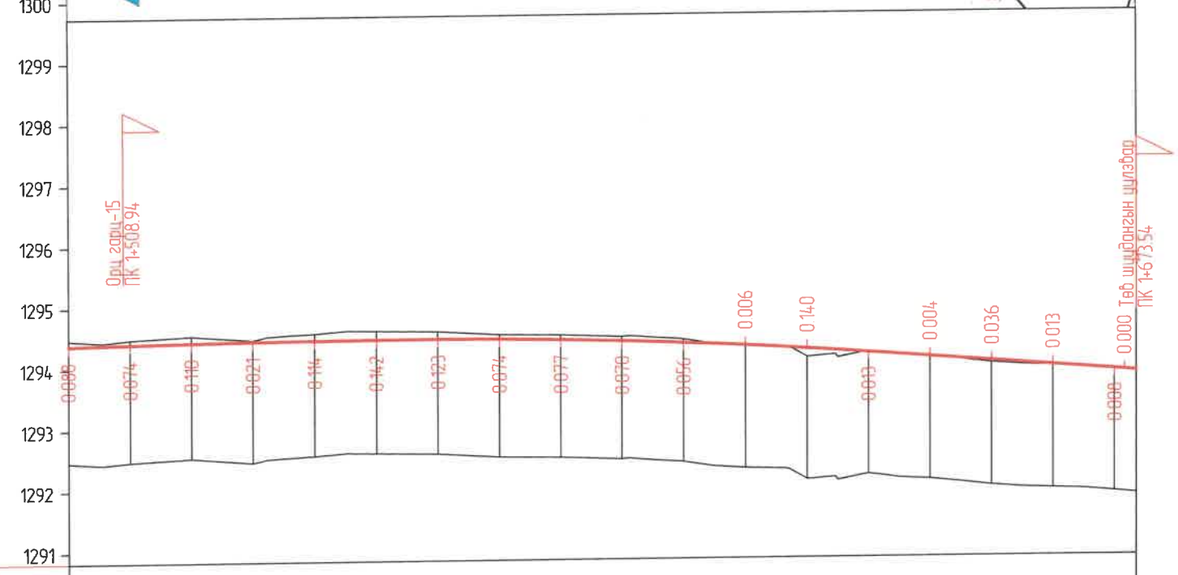

М 1:1000 - хэвтээ
М 1:100 - босоо
М 1:100 - хөрсний босоо

Төслийн өгөгдөл	Хөндлөн огтлолын төрөл	Зүүн	
		Баруун	
	Тэнхлэгийн түвшин, м	1294.386	1294.408
Бодит өгөгдөл	Газрын түвшин, м	1294.474	1294.482
	Пикетаж, м	500.00	510.00

1294.425	1294.436	1294.439	1294.443	1294.448	1294.449	1294.439	1294.419	1294.389	1294.349	1294.334	1294.299	1294.238	1294.168	1294.090	1294.055	1294.011	1293.933	1293.855	1293.827			
1294.533	1294.457	1294.521	1294.557	1294.590	1294.572	1294.513	1294.496	1294.459	1294.405	1294.354	1294.293	1294.098	1294.181	1294.086	1294.040	1293.975	1293.920	1293.863	1293.827			
520.00	530.00	535.60	540.00	550.00	560.00	570.00	580.00	590.00	600.00	610.00	620.00	630.00	632.37	640.00	650.00	660.00	670.00	673.54				

ТҮЛХҮҮР БАЙГУУЛАЛТ:

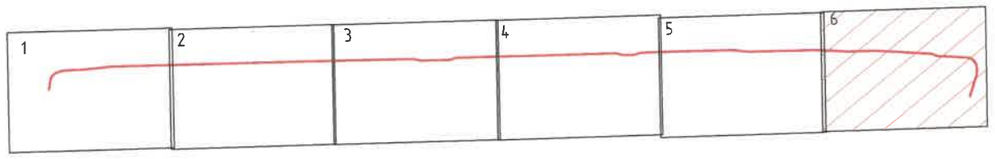

ЭКСПЕРТ 1-020
2024 5 29
Засварлах эсэх
ЗАРИЛГЫН ХЯНАЛТЫН ТОВ

ХОТ ТӨЛӨВЛӨЛТ, СУДАЛГААНЫ ИНСТИТУТ	ГЕОЛОГИЙН ТӨВ ЛАБОРАТОРИЙН ҮҮЛЗВАРААС ОФИЦЕРУУДЫН ОРДНЫ ТОЙРОГ ХҮРТЭЛ-11.6 КМ НИЙТИЙН ЭЗЭМШЛИЙН ЯВГАН ХҮНИЙ ЗАМ, ТАЛБАЙН ТОХИЖИЛТЫН АЖЛЫН ЗУРАГ ТӨСӨЛ				
	ЗТСТХ-ийн дарга	С.Анхбаяр	У-7 ДЭВСГЭР ЗУРАГ ДАГУУ ОГТЛОЛ		Үе шат: А/3
	Архитектор	Н.Түвшинмөнх	ЕГ Шифр: ХТСИ-05/24	Масштаб: 1:1000	Огноо: 2024.05
	Гүйцэтгэсэн	Б.Гансүх	ТГ Шифр:	Зургийн дугаар: 6	Хуудас: 6
ЗТ19-507/10	Шалгасан	Н.Түвшинмөнх			

А3

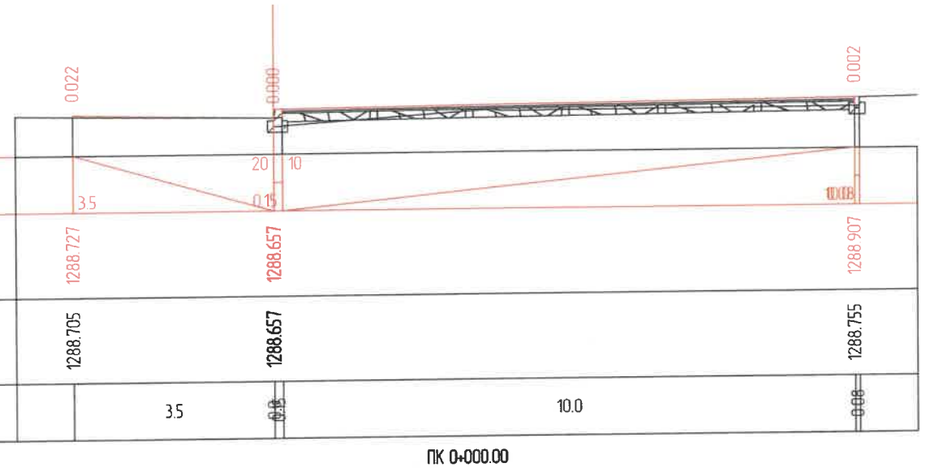

М 1:100

Таслийн өгөгдөл	Налуу, ‰, урт, м	3.5	0.15	0.008
	Төлөвлөлтийн түвшин, м	1288.727	1288.657	1288.907
Байгууламжийн өгөгдөл	Газрын түвшин, м	1288.705	1288.657	1288.755
	Зай, м	3.5	0.08	10.0	0.08

ПК 0+000.00

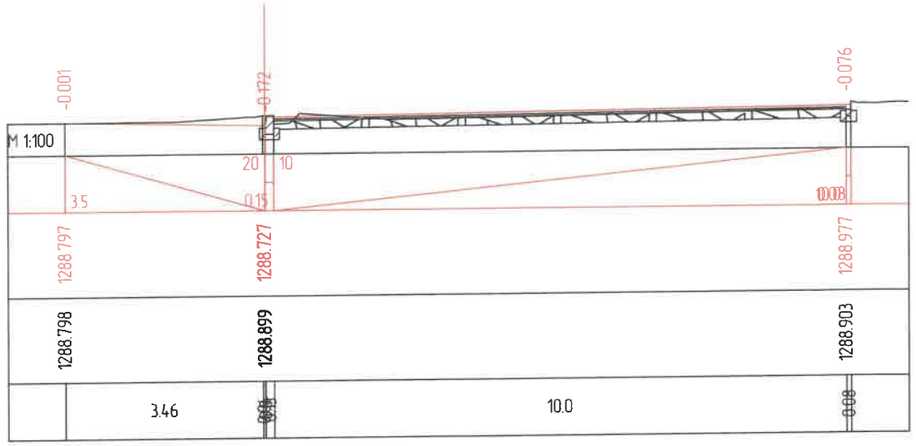

М 1:100

Таслийн өгөгдөл	Налуу, ‰, урт, м	3.5	0.15	0.008
	Төлөвлөлтийн түвшин, м	1288.797	1288.727	1288.977
Байгууламжийн өгөгдөл	Газрын түвшин, м	1288.798	1288.899	1288.903
	Зай, м	3.46	0.08	10.0	0.08

ПК 0+010.00

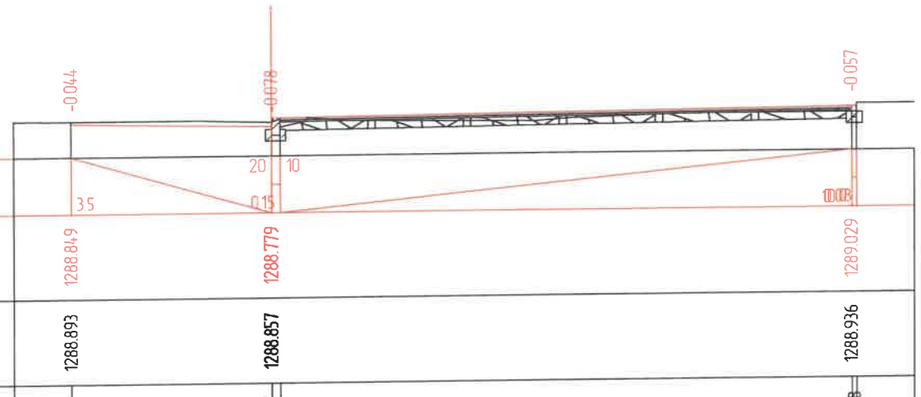

М 1:100

Таслийн өгөгдөл	Налуу, ‰, урт, м	3.5	0.15	0.008
	Төлөвлөлтийн түвшин, м	1288.849	1288.779	1289.029
Байгууламжийн өгөгдөл	Газрын түвшин, м	1288.893	1288.857	1288.936
	Зай, м	3.5	0.08	10.0	0.08

ПК 0+017.55

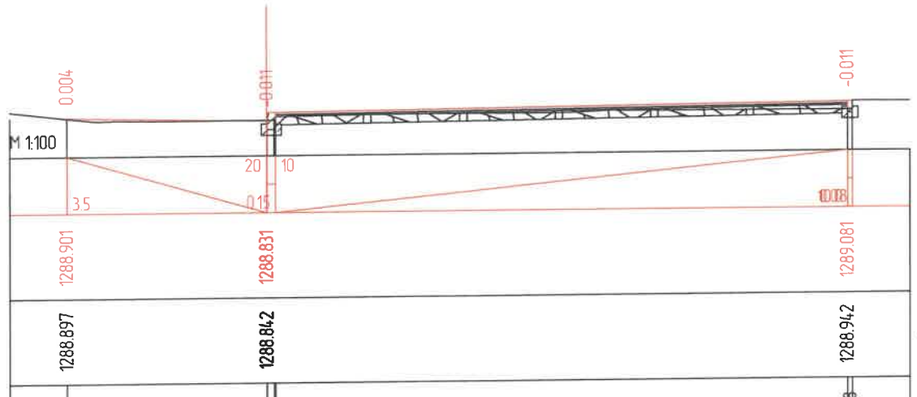

М 1:100

Таслийн өгөгдөл	Налуу, ‰, урт, м	3.5	0.15	0.008
	Төлөвлөлтийн түвшин, м	1288.901	1288.831	1289.081
Байгууламжийн өгөгдөл	Газрын түвшин, м	1288.897	1288.842	1288.942
	Зай, м	3.5	0.09	10.0	0.08

ПК 0+025.00

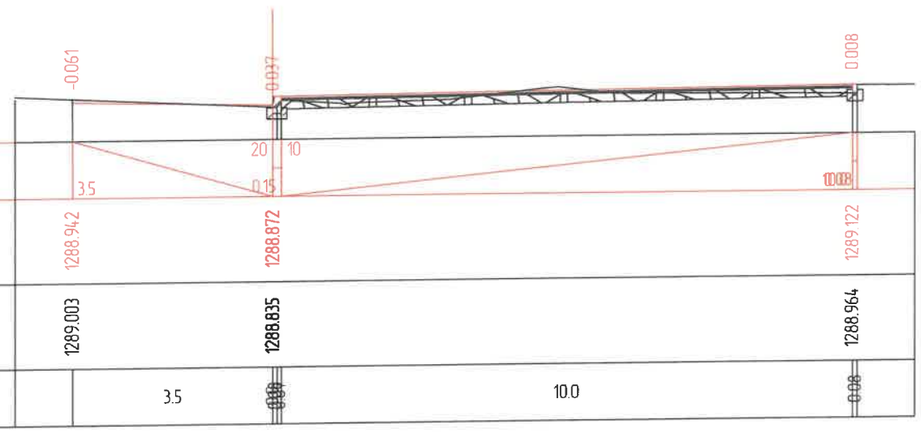

М 1:100

Таслийн өгөгдөл	Налуу, ‰, урт, м	3.5	0.15	0.008
	Төлөвлөлтийн түвшин, м	1288.942	1288.872	1289.122
Байгууламжийн өгөгдөл	Газрын түвшин, м	1289.003	1288.835	1288.964
	Зай, м	3.5	0.08	10.0	0.08

ПК 0+030.81

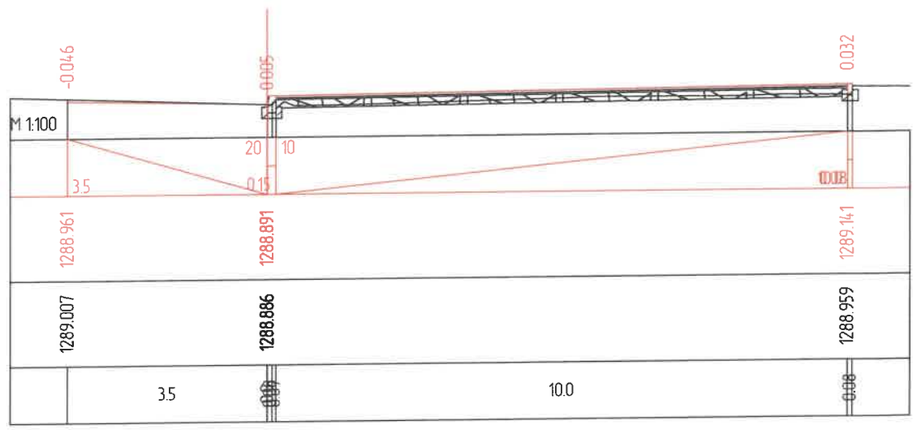

М 1:100

Таслийн өгөгдөл	Налуу, ‰, урт, м	3.5	0.15	0.008
	Төлөвлөлтийн түвшин, м	1288.961	1288.891	1289.141
Байгууламжийн өгөгдөл	Газрын түвшин, м	1289.007	1288.886	1288.959
	Зай, м	3.5	0.08	10.0	0.08

ПК 0+033.56

ХОТ ТӨЛӨВЛӨЛТ, СУДАЛГААНЫ ИНСТИТУТ

3Т19-507/10

УЛААНБААТАР ХОТ, БАРУУН 4 ЗАМААС - ЗҮҮН 4 ЗАМ ХҮРТЭЛХ НИЙТИЙН ЭЗЭМШЛИЙН ЯВГАН ХҮНИЙ ЗАМ, ТАЛБАЙН ТОХИЖИЛТЫН АЖЛЫН ЗУРАГ ТӨСӨЛ

ЗТСТХ-ийн дарга		С.Анхбаяр	9-7 ХӨНДЛӨН ОГТЛОЛ		Үе шат: А3
Архитектор		Н.Түвшинмөнх	ЕГ Шифр: ХТСИ_05/24	Масштаб: М1:100	Огноо: 2024/05
Гүйцэтгэгч		Б.Гансүх	ТГ Шифр:	Зургийн дугаар: 1	Хуудас: 21
Шалгасан		С.Анхбаяр			

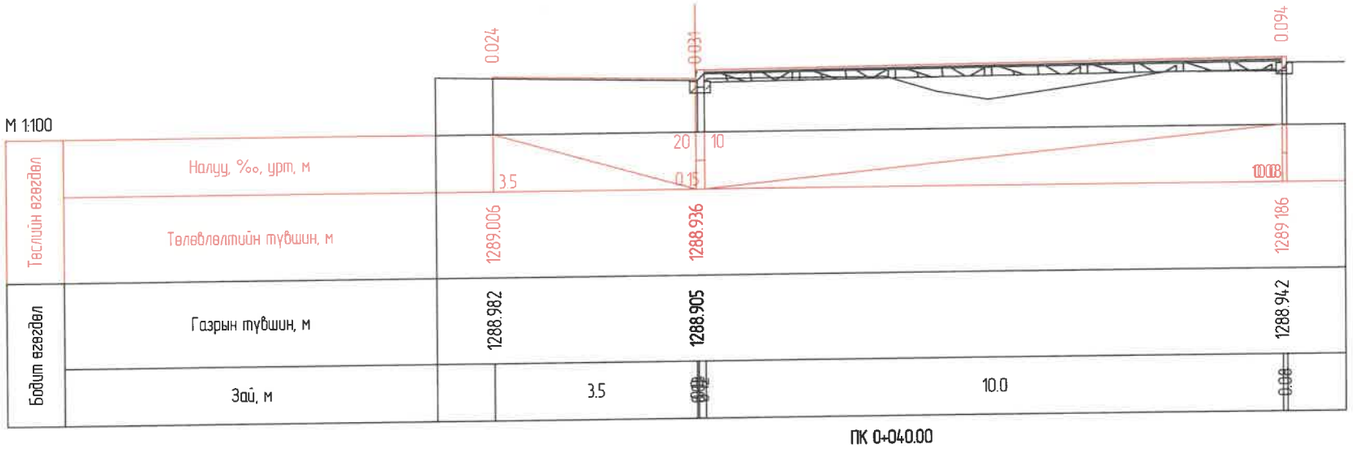

ПК 0+040.00

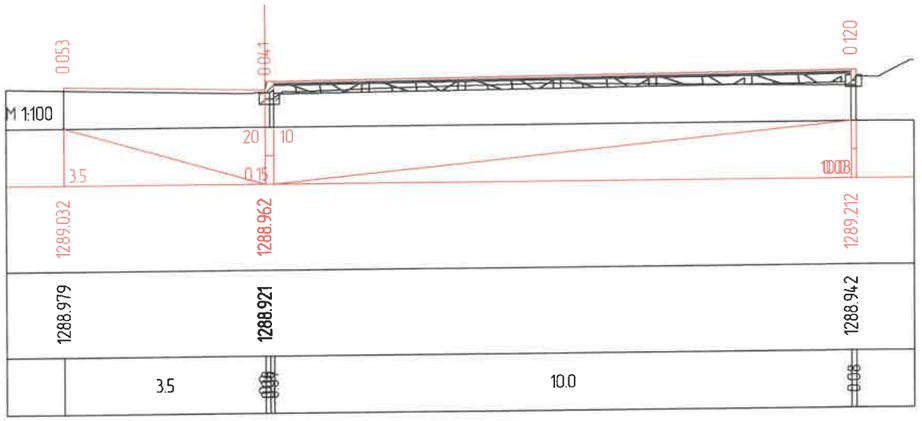

ПК 0+043.77

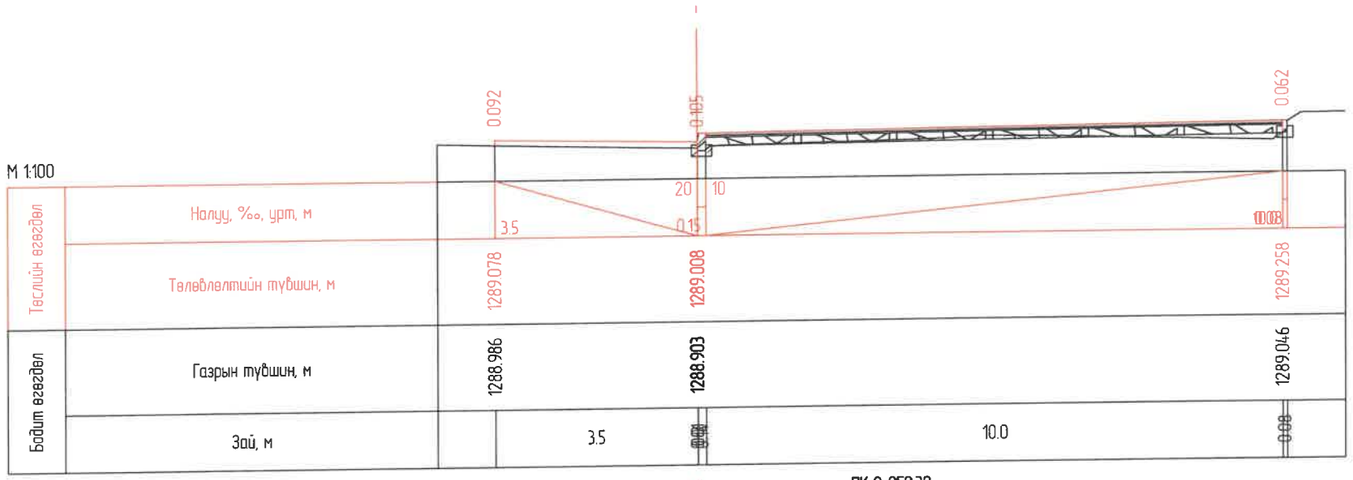

ПК 0+050.30

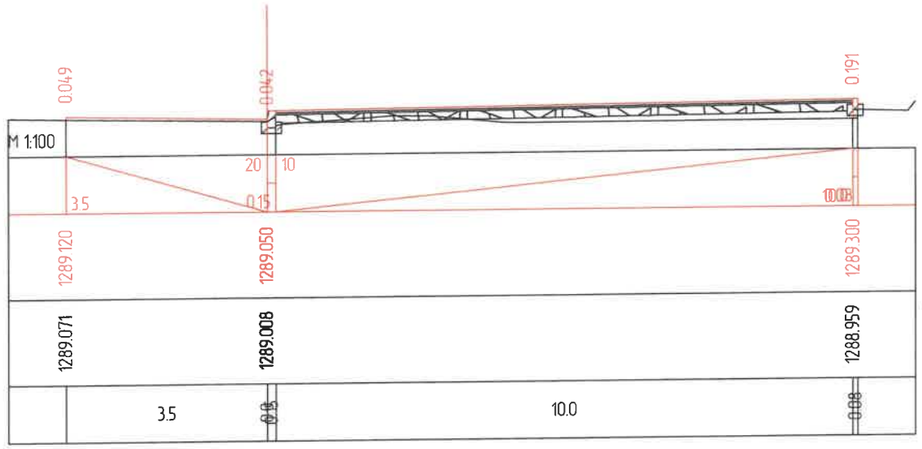

ПК 0+056.31

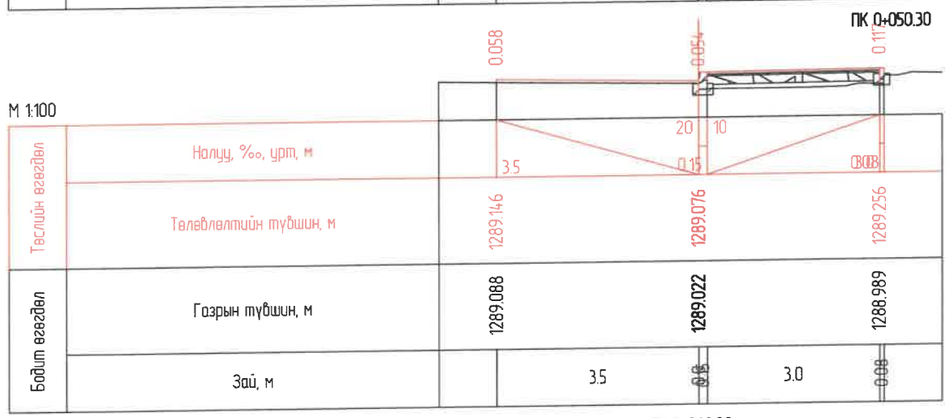

ПК 0+060.00

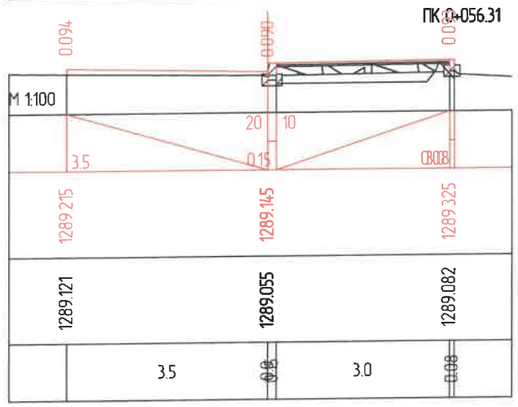

ПК 0+070.00

ХОТ ТӨЛӨВЛӨЛТ, СУДАЛГААНЫ ИНСТИТУТ	УЛААНБААТАР ХОТ, БАРУУН 4 ЗАМААС – ЗҮҮН 4 ЗАМ ХҮРТЭЛХ НИЙТИЙН ЭЗЭМШЛИЙН ЯВГАН ХҮНИЙ ЗАМ, ТАЛБАЙН ТОХИЖИЛТЫН АЖЛЫН ЗУРАГ ТӨСӨЛ				
	ЗТСТХ-ийн дарга	С.Анхбаяр	Ү-7 ХӨНДЛӨН ОГТЛОЛ		Үе шат: АЗ
	Архитектор	Н.Түвшинмөнх	ЕГ Шифр: ХТСИ_05/24	Масштаб: М1:100	Огноо: 2024/05
	Гүйцэтгэсэн	Б.Гансүх	ТГ Шифр:	Зургийн дугаар: 2	Хуудас: 21
ЗТ19-507/10	Шалгасан	С.Анхбаяр			

М 1:100

Таслийн өгөгдөл	Налуу, ‰, урт, м					
	Төлөвлөлтийн түвшин, м	1289.285	1289.215	1289.395		
Бодит өгөгдөл	Газрын түвшин, м	1289.169	1289.090	1289.250		
	Зай, м		3.5	0.0	3.0	0.08

ПК 0+080.00

М 1:100

		1289.318	1289.248	1289.428		
		1289.185	1289.107	1289.075		
			3.5	0.0	3.0	0.08

ПК 0+084.72

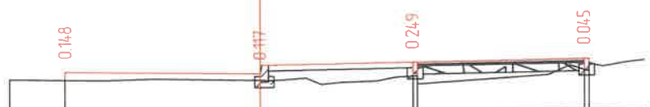

М 1:100

Таслийн өгөгдөл	Налуу, ‰, урт, м					
	Төлөвлөлтийн түвшин, м	1289.355	1289.285	1289.462	1289.492	
Бодит өгөгдөл	Газрын түвшин, м	1289.207	1289.168	1289.213	1289.297	
	Зай, м		3.5	0.0	2.74	0.08	3.0	0.08

ПК 0+090.00

М 1:100

		1289.424	1289.354	1289.540	1289.570	
		1289.220	1289.149	1289.450	1289.439	
			3.38	0.12	3.61	0.08	3.0	0.08

ПК 0+100.00



М 1:100

Таслийн өгөгдөл	Налуу, ‰, урт, м					
	Төлөвлөлтийн түвшин, м	1289.557	1289.487	1289.692	1289.722	
Бодит өгөгдөл	Газрын түвшин, м	1289.375	1289.268	1289.609	1289.531	
	Зай, м		3.47	0.08	5.49	0.08	3.0	0.08

ПК 0+120.00



М 1:100

		1289.648	1289.578	1289.790	1289.820	
		1289.451	1289.427	1289.716	1289.557	
			3.5	0.0	6.23	0.08	3.0	0.08

ПК 0+134.07

ХОТ ТӨЛӨВЛӨЛТ, СУДАЛГААНЫ ИНСТИТУТ

3Т19-507/10

УЛААНБААТАР ХОТ, БАРУУН 4 ЗАМААС - ЗҮҮН 4 ЗАМ ХҮРТЭЛХ НИЙТИЙН ЭЗЭМШЛИЙН ЯВГАН ХҮНИЙ ЗАМ, ТАЛБАЙН ТОХИЖИЛТЫН АЖЛЫН ЗУРАГ ТӨСӨЛ

ЗТСТХ-ийн дарга		С.Анхбаяр	Ч-7 ХӨНДЛӨН ОГТЛОЛ		Ye шат: А3
Архитектор		Н.Түвшинмөнх	ЕГ Шифр.: ХТСИ_05/24	Масштаб: М1:100	Огноо: 2024/05
Гүйцэтгэсэн		Б.Гансүх	ТГ Шифр.	Зургийн дугаар: 3	Хуудас: 21
Шалгасан		С.Анхбаяр			



М 1:100

Төслийн өгөгдөл	Налуу, ‰, урт, м	3.5	20 10		10	0.028	0.008
	Төлөвлөлтийн түвшин, м	1289.685	1289.615		1289.827		1289.857
Бодит өгөгдөл	Газрын түвшин, м	1289.116	1289.025	1289.667	1289.781		1289.660
	Зай, м	3.5	0.0	5.05	1.18	0.08	3.0	0.08

ПК 0+140.00



М 1:100

Төслийн өгөгдөл	Налуу, ‰, урт, м	3.5	20 10		10	0.028	0.008
	Төлөвлөлтийн түвшин, м	1289.806	1289.736		1289.948		1289.978
Бодит өгөгдөл	Газрын түвшин, м	1290.041	1289.774	1289.749	1289.792		1289.531
	Зай, м	3.5	0.0	5.0	1.23	0.08	3.0	0.08

ПК 0+160.00



М 1:100

Төслийн өгөгдөл	Налуу, ‰, урт, м	3.5	20 10		10	0.028	0.008
	Төлөвлөлтийн түвшин, м	1289.921	1289.851		1290.063		1290.093
Бодит өгөгдөл	Газрын түвшин, м	1290.140	1289.768		1289.857		1289.834
	Зай, м	3.5	0.0	6.23	0.08	3.0	0.08

ПК 0+180.00

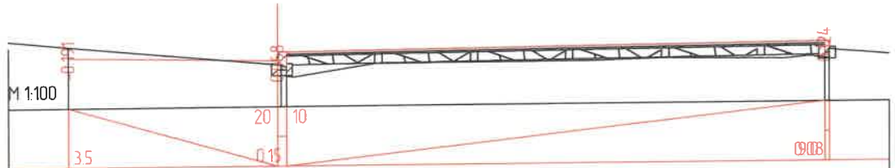

М 1:100

Төслийн өгөгдөл	Налуу, ‰, урт, м	3.5	20 10	0.15			0.008
	Төлөвлөлтийн түвшин, м	1290.029	1289.959				1290.199
Бодит өгөгдөл	Газрын түвшин, м	1290.220	1289.891				1289.925
	Зай, м	3.5	0.08	9.0			0.08

ПК 0+200.00

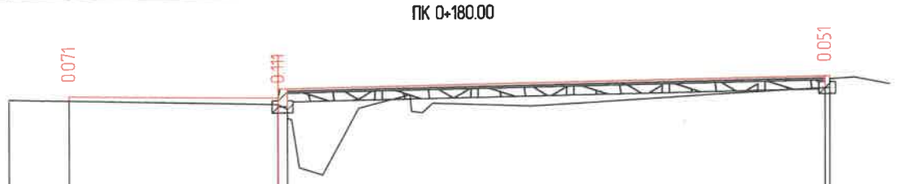

М 1:100

Төслийн өгөгдөл	Налуу, ‰, урт, м	3.5	20 10	0.15			0.008
	Төлөвлөлтийн түвшин, м	1290.132	1290.062				1290.302
Бодит өгөгдөл	Газрын түвшин, м	1290.061	1289.951				1290.101
	Зай, м	3.5	0.08	9.0			0.08

ПК 0+220.00

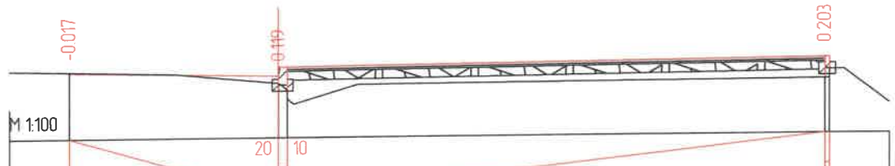

М 1:100

Төслийн өгөгдөл	Налуу, ‰, урт, м	3.5	20 10	0.15			0.008
	Төлөвлөлтийн түвшин, м	1290.229	1290.159				1290.399
Бодит өгөгдөл	Газрын түвшин, м	1290.246	1290.040				1290.046
	Зай, м	3.5	0.08	9.0			0.08

ПК 0+240.00

ХОТ ТӨЛӨВЛӨЛТ, СУДАЛГААНЫ ИНСТИТУТ

3T19-507/10

УЛААНБААТАР ХОТ, БАРУУН 4 ЗАМААС - ЗҮҮН 4 ЗАМ ХҮРТЭЛХ НИЙТИЙН ЭЗЭМШЛИЙН ЯВГАН ХҮНИЙ ЗАМ, ТАЛБАЙН ТОХИЖИЛТЫН АЖЛЫН ЗУРАГ ТӨСӨЛ

ЗТСТХ-ийн дарга		С.Анхбаяр	У-7 ХӨНДЛӨН ОГТЛОЛ		Үе шат: АЗ
Архитектор		Н.Түвшинмөнх	ЕГ Шифр: ХТСИ_05/24	Масштаб: М1:100	Огноо: 2024/05
Гүйцэтгэсэн		Б.Гансүх	ТГ Шифр:	Зургийн дугаар: 4	Хуудас: 21
Шалгасан		С.Анхбаяр			

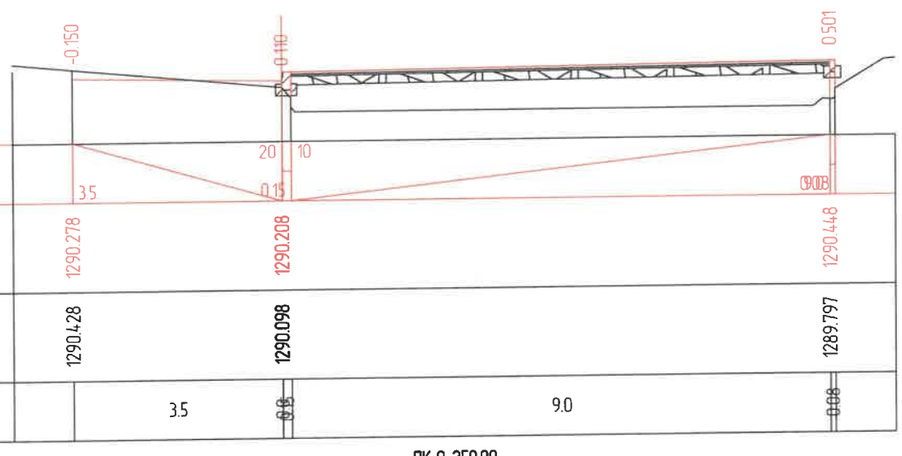

М 1:100

Тэслийн өгөгдөл	Налуу, ‰, урт, м					
	Төлөвлөлтийн түвшин, м	1290.278	1290.208		1290.448	
Бодит өгөгдөл	Газрын түвшин, м	1290.428	1290.098		1289.797	
	Зай, м		3.5	0.15	9.0	0.08

ПК 0+250.00

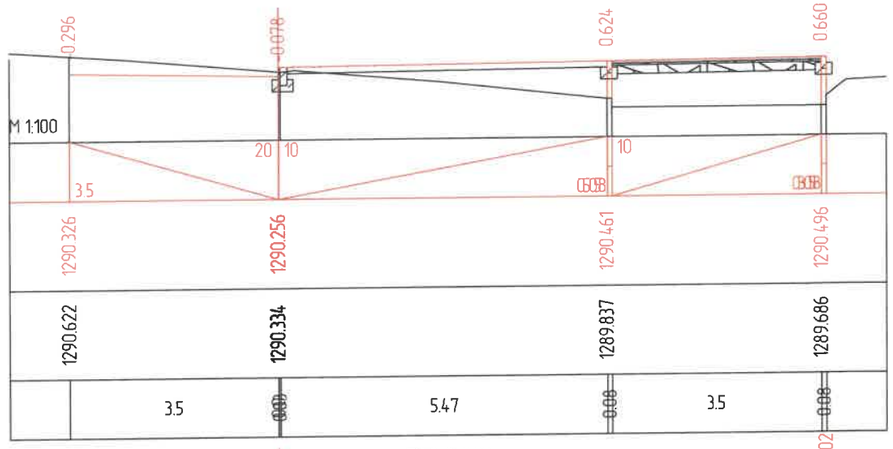

М 1:100

Тэслийн өгөгдөл	Налуу, ‰, урт, м					
	Төлөвлөлтийн түвшин, м	1290.326	1290.256	1290.461	1290.496	
Бодит өгөгдөл	Газрын түвшин, м	1290.622	1290.334	1289.837	1289.686	
	Зай, м		3.5	0.08	5.47	0.08	3.5	0.08

ПК 0+260.00

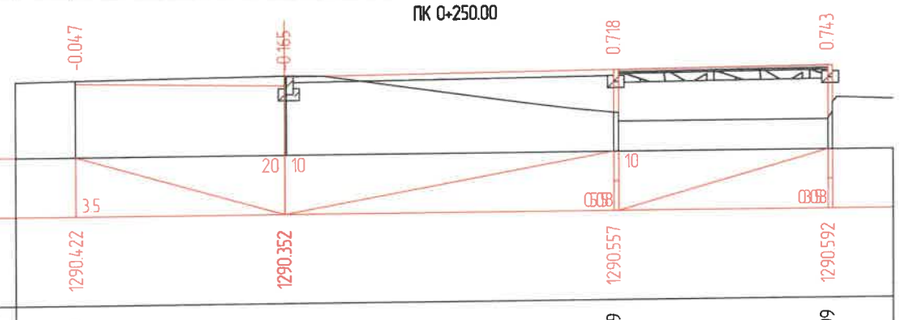

М 1:100

Тэслийн өгөгдөл	Налуу, ‰, урт, м						
	Төлөвлөлтийн түвшин, м	1290.422	1290.352	1290.557	1290.592		
Бодит өгөгдөл	Газрын түвшин, м	1290.469	1290.517	1289.839	1289.699		
	Зай, м		3.5	0.08	5.46	0.08	3.5	0.08

ПК 0+280.00

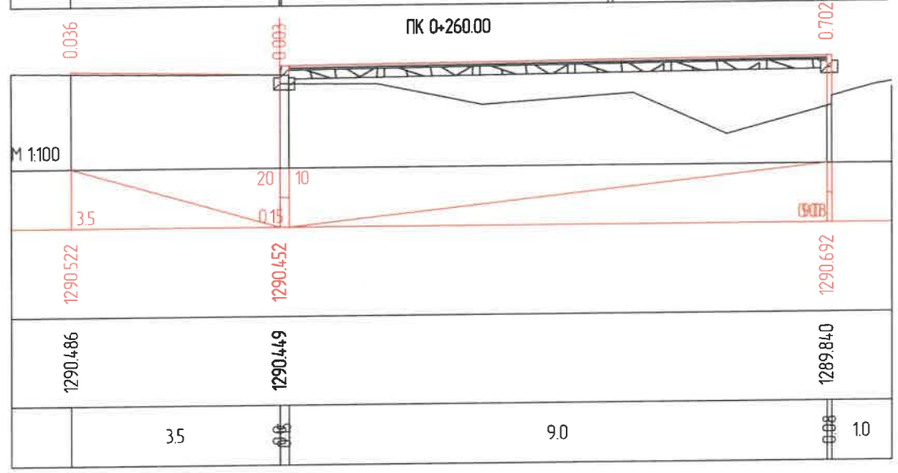

М 1:100

Тэслийн өгөгдөл	Налуу, ‰, урт, м					
	Төлөвлөлтийн түвшин, м	1290.522	1290.452		1290.692	
Бодит өгөгдөл	Газрын түвшин, м	1290.486	1290.449		1289.840	
	Зай, м		3.5	0.08	9.0	0.08	1.0

ПК 0+300.00

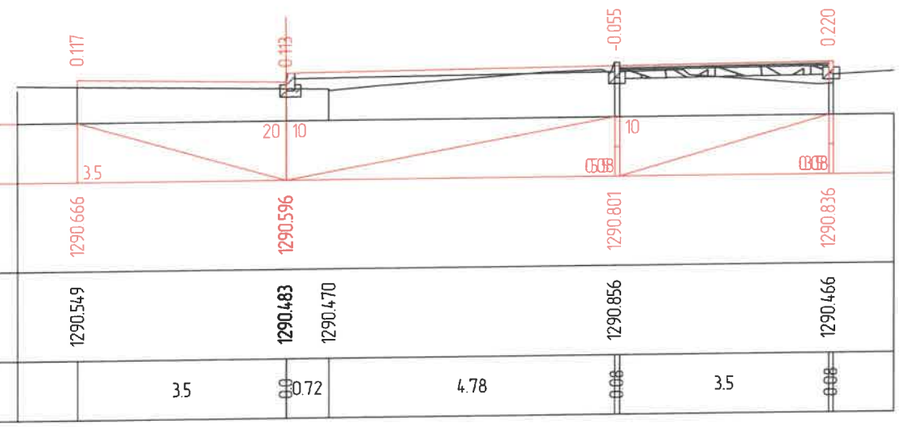

М 1:100

Тэслийн өгөгдөл	Налуу, ‰, урт, м						
	Төлөвлөлтийн түвшин, м	1290.666	1290.596		1290.801	1290.836	
Бодит өгөгдөл	Газрын түвшин, м	1290.549	1290.483	1290.470	1290.856	1290.466	
	Зай, м		3.5	0.08	0.72	4.78	0.08	3.5	0.08

ПК 0+320.00

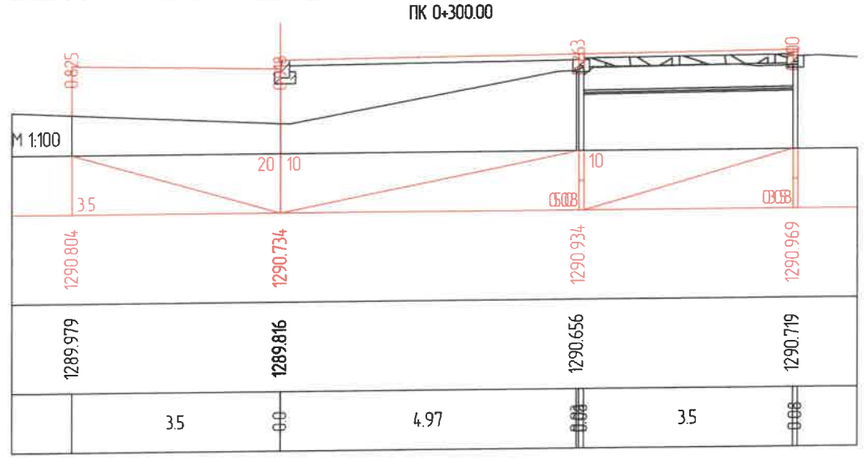

М 1:100

Тэслийн өгөгдөл	Налуу, ‰, урт, м					
	Төлөвлөлтийн түвшин, м	1290.804	1290.734	1290.934	1290.969	
Бодит өгөгдөл	Газрын түвшин, м	1289.979	1289.816	1290.656	1290.719	
	Зай, м		3.5	0.08	4.97	0.08	3.5	0.08

ПК 0+340.00

ХОТ ТӨЛӨВЛӨЛТ, СУДАЛГААНЫ ИНСТИТУТ

УЛААНБААТАР ХОТ, БАРУУН 4 ЗАМААС - ЗҮҮН 4 ЗАМ ХҮРТЭЛХ НИЙТИЙН ЭЗЭМШЛИЙН ЯВГАН ХҮНИЙ ЗАМ, ТАЛБАЙН ТОХИЖИЛТЫН АЖЛЫН ЗУРАГ ТӨСӨЛ

ЗТСТХ-ийн дарга		С.Анхбаяр	4-7 ХӨНДЛӨН ОГТЛОЛ		Ye шат: А3
Архитектор		Н.Түвшинмөнх	ЕГ Шифр: ХТСИ_05/24	Масштаб: М1:100	Огноо: 2024/05
Гүйцэтгэсэн		Б.Гансүх	ТГ Шифр	Зургийн дугаар: 5	Хуудас: 21
Шалгасан		С.Анхбаяр			

ЗТ19-507/10



М 1:100

Тэслийн өгөгдөл	Налуу, ‰, урт, м		3.5		20 10		10	0.08	0.08
	Телевлелтийн түвшин, м	1290.882		1290.812		1291.012		1291.047	
Байгууламжийн өгөгдөл	Газрын түвшин, м	1290.880		1290.762		1290.755		1290.775	
	Зай, м		3.5	0.0	4.92	0.08	3.5	0.08	

ПК 0+360.00

М 1:100

Тэслийн өгөгдөл	Налуу, ‰, урт, м		3.5		20 10		10	0.08	0.08
	Телевлелтийн түвшин, м	1290.900		1290.830		1291.030		1291.065	
Байгууламжийн өгөгдөл	Газрын түвшин, м	1291.173		1291.055		1290.863		1290.706	
	Зай, м		3.5	0.0	4.89	0.08	3.5	0.08	

ПК 0+380.00

М 1:100

Тэслийн өгөгдөл	Налуу, ‰, урт, м		3.5		20 10		10	0.08	0.08
	Телевлелтийн түвшин, м	1290.908		1290.838		1291.038		1291.073	
Байгууламжийн өгөгдөл	Газрын түвшин, м	1290.893		1290.833	1290.830	1291.093		1289.138	
	Зай, м		3.5	0.0	1.59	3.41	0.08	3.5	0.08

ПК 0+400.00

М 1:100

Тэслийн өгөгдөл	Налуу, ‰, урт, м		3.5		20 10		10	0.08	0.08
	Телевлелтийн түвшин, м	1290.917		1290.847		1291.047		1291.082	
Байгууламжийн өгөгдөл	Газрын түвшин, м	1291.142		1290.947		1290.961 1290.876		1290.858	
	Зай, м		3.5	0.0	4.81	0.08	3.5	0.08	

ПК 0+420.00



М 1:100

Тэслийн өгөгдөл	Налуу, ‰, урт, м		3.5		20 10		10	0.08	0.08
	Телевлелтийн түвшин, м	1290.925		1290.855		1291.055		1291.090	
Байгууламжийн өгөгдөл	Газрын түвшин, м	1291.326		1291.100		1290.922		1290.843	
	Зай, м		3.5	0.0	5.0	0.08	3.5	0.08	

ПК 0+440.00

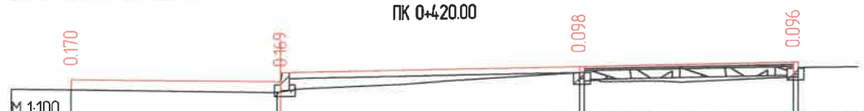

М 1:100

Тэслийн өгөгдөл	Налуу, ‰, урт, м		3.5		20 10		10	0.08	0.08
	Телевлелтийн түвшин, м	1290.933		1290.863		1291.063		1291.098	
Байгууламжийн өгөгдөл	Газрын түвшин, м	1290.763		1290.694		1290.965		1290.852	
	Зай, м		3.45	0.05	5.0	0.08	3.5	0.08	

ПК 0+460.00

УЛААНБААТАР ХОТ, БАРУУН 4 ЗАМАЛ - ЗҮҮН 4 ЗАМ ХҮРТЭЛХ НИЙТИЙН ЗЭЗЭМШЛИЙН ЯВГАН ХҮНИЙ ЗАМ, ТАЛБАЙН ТОХИЖИЛТЫН АЖЛЫН ЗУРАГ ТӨСӨЛ

ХОТ ТӨЛӨВЛӨЛТ, СУДАЛГААНЫ ИНСТИТУТ

3Т19-507/10

ЗТСТХ-ийн дарга		С.Анхбаяр	У-7 ХӨНДЛӨН ОГТЛОЛ		Үе шат: А3
Архитектор		Н.Түвшинмөнх	ЕГ Шифр: ХТСИ_05/24	Масштаб: М1:100	Огноо: 2024/05
Гүйцэтгэсэн		Б.Гансүх	ТГ Шифр:	Зургийн дугаар: 6	Хуудас: 21
Шалгасан		С.Анхбаяр			

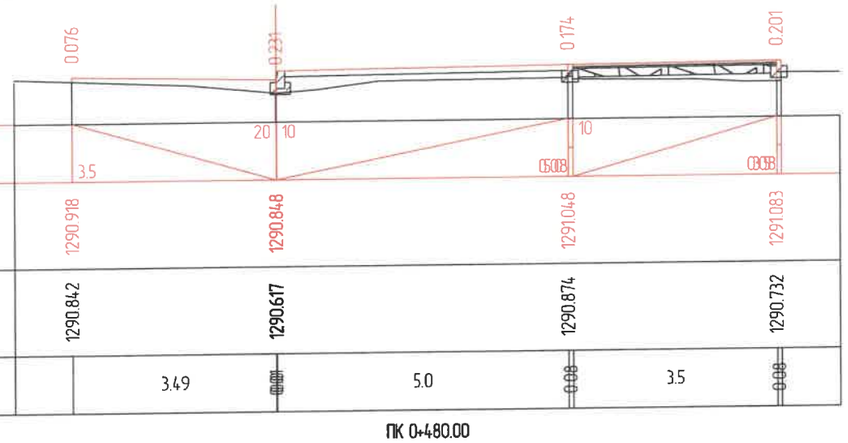

Тяслийн өгөгдөл	Налуу, ‰, урт, м	3.5	20 10	10	0.008	0.008
	Төлөвлөлтийн түвшин, м	1290.918	1290.848	1291.048	1291.083	
Бойт өгөгдөл	Газрын түвшин, м	1290.842	1290.617	1290.874	1290.732	
	Зай, м	3.49	0.08	5.0	0.08	3.5	0.08

ПК 0+480.00

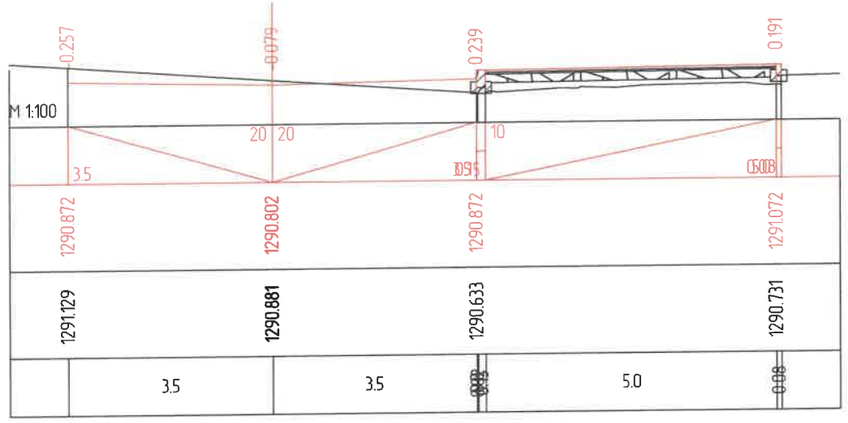

		3.5	20 20	10	0.095	0.008
		1290.872	1290.802	1290.872	1291.072	
		1291.129	1290.881	1290.633	1290.731	
		3.5	0.08	3.5	0.08	5.0	0.08

ПК 0+500.00

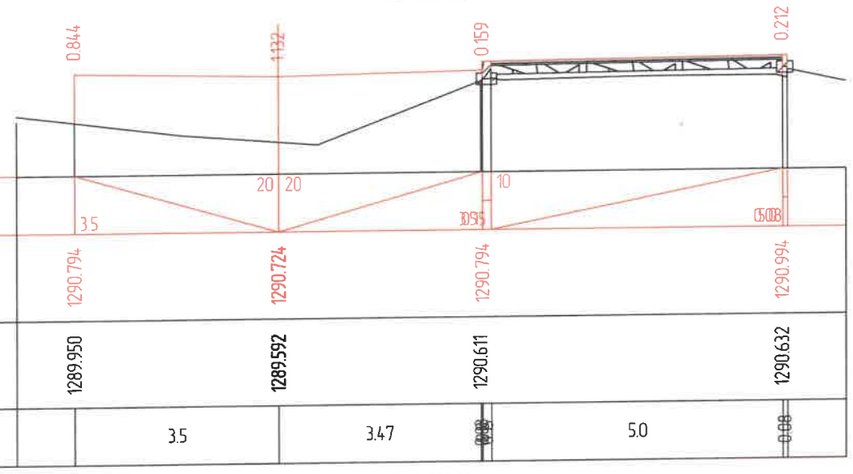

Тяслийн өгөгдөл	Налуу, ‰, урт, м	3.5	20 20	10	0.095	0.008
	Төлөвлөлтийн түвшин, м	1290.794	1290.724	1290.794	1290.994	
Бойт өгөгдөл	Газрын түвшин, м	1289.950	1289.592	1290.611	1290.632	
	Зай, м	3.5	0.08	3.47	0.08	5.0	0.08

ПК 0+520.00

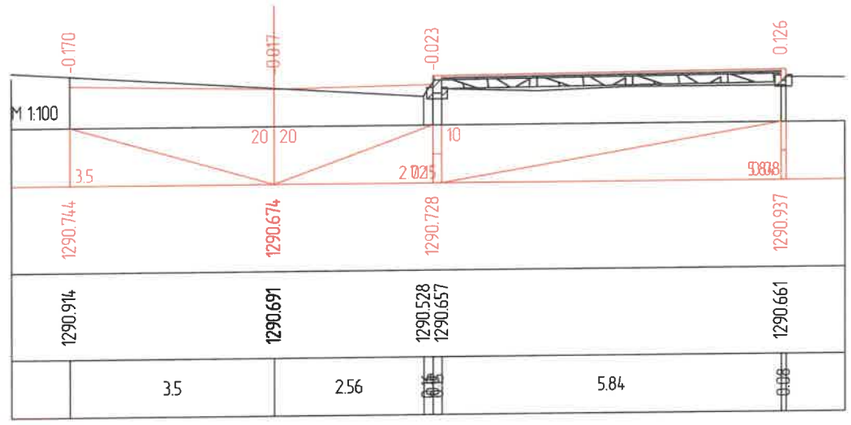

		3.5	20 20	10	2.025	0.008
		1290.744	1290.674	1290.728	1290.937	
		1290.914	1290.691	1290.528 1290.657	1290.661	
		3.5	2.56	0.16	5.84	0.08

ПК 0+530.00

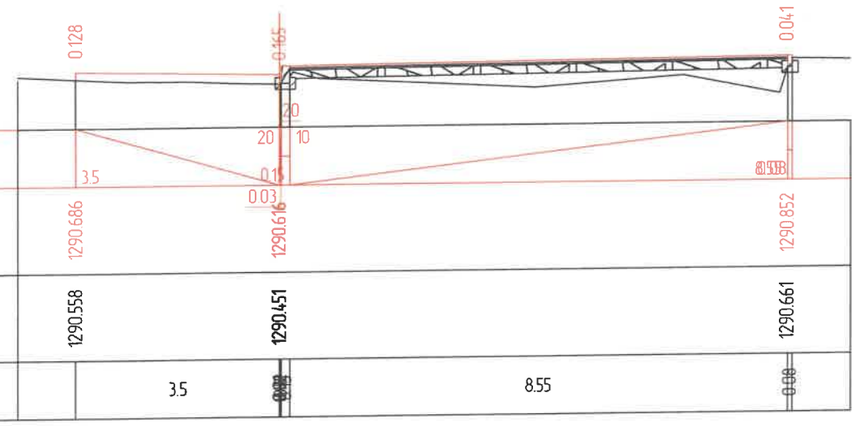

Тяслийн өгөгдөл	Налуу, ‰, урт, м	3.5	20 20 10	0.15	0.008	
	Төлөвлөлтийн түвшин, м	1290.686	1290.616	1290.852		
Бойт өгөгдөл	Газрын түвшин, м	1290.558	1290.451	1290.661		
	Зай, м	3.5	0.08	8.55	0.08	

ПК 0+540.00

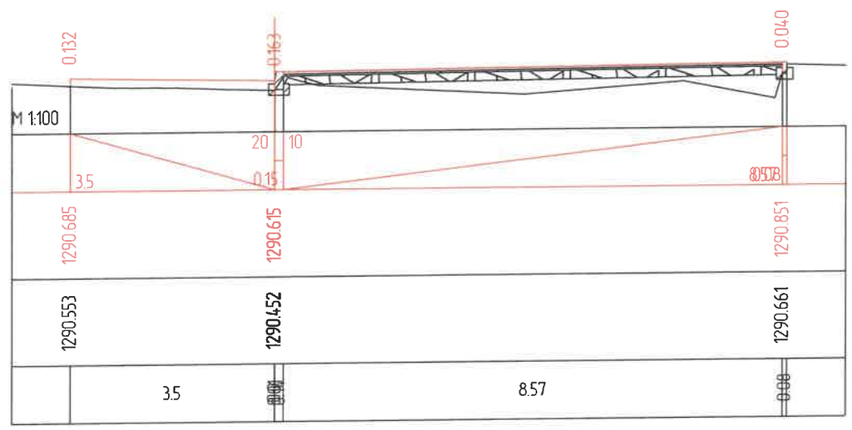

		3.5	20 10	0.15	0.008	
		1290.685	1290.615	1290.851		
		1290.553	1290.452	1290.661		
		3.5	0.08	8.57	0.08	

ПК 0+540.10

ХОТ ТӨЛӨВЛӨЛТ, СУДАЛГААНЫ ИНСТИТУТ	УЛААНБААТАР ХОТ, БАРУУН 4 ЗАМААС - ЗҮҮН 4 ЗАМ ХҮРТЭЛХ НИЙТИЙН ЗЗЭМШЛИЙН ЯВГАН ХҮНИЙ ЗАМ, ТАЛБАЙН ТОХИЖИЛТЫН АЖЛЫН ЗУРАГ ТӨСӨЛ					
	ЗТСТХ-ийн дарга		С.Анхбаяр	У-7 ХӨНДЛӨН ОГТЛОЛ		Ye шат. А3
	Архитектор		Н.Түвшинмөнх	ЕГ Шифр. ХТСИ_05/24	Масштаб М1:100	Огноо 2024/05
	Гүйцэтгэсэн		Б.Гансүх	ТГ Шифр.	Зургийн дугаар 7	Хуудас 21
ЗТ19-507/10	Шалгасан		С.Анхбаяр			

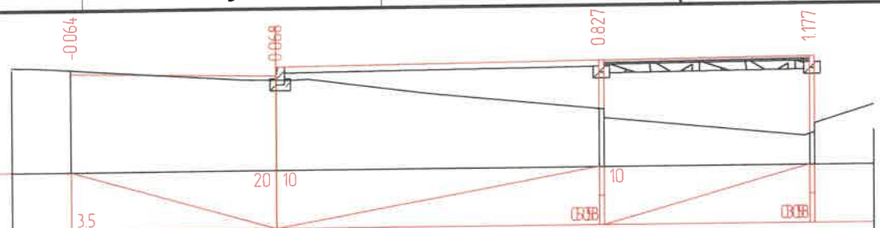

М 1:100

Тяслийн өгөгдөл	Налуу, ‰, урт, м	3.5	20 10	10	0.038	0.038	
	Төлөвлөлтийн түвшин, м	1290.574	1290.504	1290.709	1290.744		
Бойт өгөгдөл	Газрын түвшин, м	1290.638	1290.436	1289.882	1289.417		
	Зай, м	3.5	0.0	5.5	0.08	3.5	0.08 1.0

ПК 0+560.00

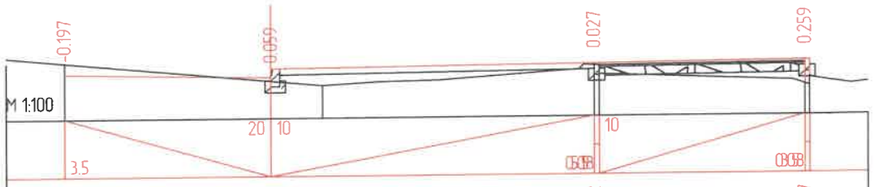

М 1:100

Тяслийн өгөгдөл	Налуу, ‰, урт, м	3.5	20 10	10	0.038	0.038	
	Төлөвлөлтийн түвшин, м	1290.527	1290.457	1290.662	1290.697		
Бойт өгөгдөл	Газрын түвшин, м	1290.724	1290.398	1290.316	1290.635	1290.288	
	Зай, м	3.5	0.0	0.88	4.62	0.08	3.5 0.08

ПК 0+580.00

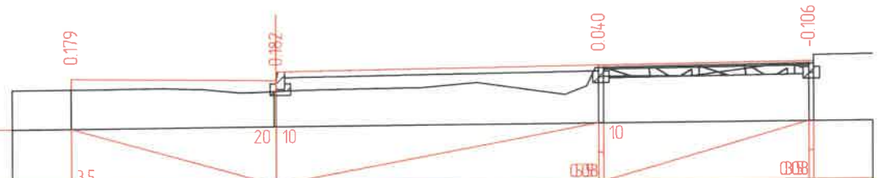

М 1:100

Тяслийн өгөгдөл	Налуу, ‰, урт, м	3.5	20 10	10	0.038	0.038	
	Төлөвлөлтийн түвшин, м	1290.547	1290.477	1290.682	1290.717		
Бойт өгөгдөл	Газрын түвшин, м	1290.368	1290.295	1290.642	1290.673		
	Зай, м	3.47	0.08	5.5	0.08	3.5	0.08

ПК 0+600.00

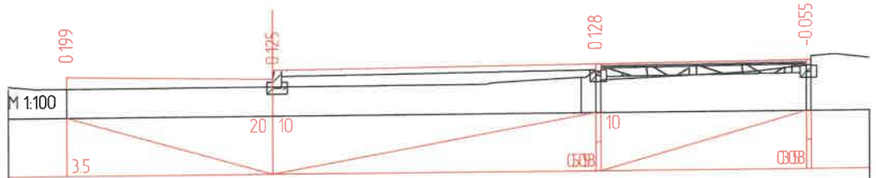

М 1:100

Тяслийн өгөгдөл	Налуу, ‰, урт, м	3.5	20 10	10	0.038	0.038	
	Төлөвлөлтийн түвшин, м	1290.636	1290.566	1290.771	1290.806		
Бойт өгөгдөл	Газрын түвшин, м	1290.437	1290.441	1290.546 1290.496	1290.711		
	Зай, м	3.5	0.0	5.25	0.08 0.08	3.5	0.08

ПК 0+620.00



М 1:100

Тяслийн өгөгдөл	Налуу, ‰, урт, м	3.5	20 10	10	0.038	0.038	
	Төлөвлөлтийн түвшин, м	1290.791	1290.721	1290.926	1290.961		
Бойт өгөгдөл	Газрын түвшин, м	1290.827	1290.586	1290.673	1291.654		
	Зай, м	3.4	0.1	5.5	0.08	3.5	0.08

ПК 0+640.00

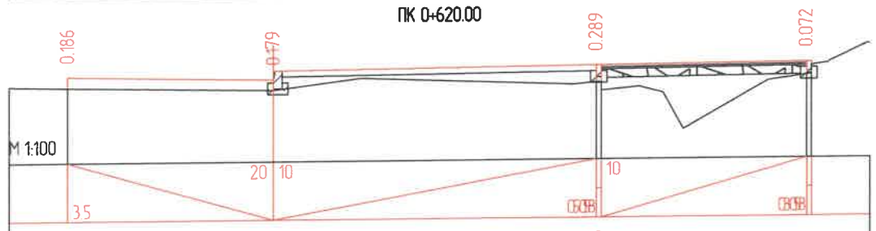

М 1:100

Тяслийн өгөгдөл	Налуу, ‰, урт, м	3.5	20 10	10	0.038	0.038	
	Төлөвлөлтийн түвшин, м	1290.833	1290.763	1290.968	1291.003		
Бойт өгөгдөл	Газрын түвшин, м	1290.647	1290.584	1290.679	1290.781		
	Зай, м	3.5	0.0	5.5	0.08	3.5	0.08

ПК 0+644.89

ХОТ ТӨЛӨВЛӨЛТ, СУДАЛГААНЫ ИНСТИТУТ	УЛААНБААТАР ХОТ, БАРУУН 4 ЗАМААС - ЗҮҮН 4 ЗАМ ХҮРТЭЛХ НИЙТИЙН ЗЭЗЭМШЛИЙН ЯВГАН ХҮНИЙ ЗАМ, ТАЛБАЙН ТОХИЖИЛТЫН АЖЛЫН ЗҮРАГ ТӨСӨЛ				
	ЗТСТХ-ийн дарга	С.Анхбаяр	ХӨНДЛӨН ОГТЛОЛ		Үе шат: А3
	Архитектор	Н.Түвшинмөнх	ЕГ Шифр: ХТСИ_05/24	Масштаб: М1:100	Огноо: 2024/05
	Гүйцэтгэсэн	Б.Гансүх	ТГ Шифр:	Зургийн дугаар: 8	Хуудас: 21
ЗТ19-507/10	Шалгасан	С.Анхбаяр			

М 1:100

Таслийн өгөгдөл	Налуу, ‰, урт, м	3.5	20 / 10 / 0.15	0.018
	Төлөвлөлтийн түвшин, м	1290.964	1290.894	1291.104
Бодит өгөгдөл	Газрын түвшин, м	1290.925	1290.883	1290.775
	Зай, м	3.5	0.0 / 6.0	0.08

ПК 0+660.00

М 1:100

Таслийн өгөгдөл	Налуу, ‰, урт, м	3.5	20 / 10 / 0.15	0.018
	Төлөвлөлтийн түвшин, м	1291.311	1291.241	1291.451
Бодит өгөгдөл	Газрын түвшин, м	1291.389	1291.136	1291.166
	Зай, м	3.5	0.0 / 6.0	0.08

ПК 0+700.00

М 1:100

Таслийн өгөгдөл	Налуу, ‰, урт, м	3.5	20 / 10	10 / 0.018	0.018
	Төлөвлөлтийн түвшин, м	1291.485	1291.415	1291.620	1291.655
Бодит өгөгдөл	Газрын түвшин, м	1291.586	1291.332	1290.702	1291.525
	Зай, м	3.49	0.08 / 5.5	0.08 / 3.5	0.08

ПК 0+720.00

М 1:100

1291.138	1291.068	1291.278	
1291.016	1290.978	1290.731	
3.49	0.08 / 0.08	6.0	0.08

ПК 0+680.00

М 1:100

1291.367	1291.297	1291.507	
1291.411	1291.160	1291.294	
3.5	0.0 / 6.0	0.08	

ПК 0+706.49



М 1:100

1291.500	1291.430	1291.635	1291.670		
1291.539	1291.342	1290.855	1291.571		
3.5	0.0 / 5.5	0.08	3.5	0.08	

ПК 0+721.82

ХОТ ТӨЛӨВЛӨЛТ, СУДАЛГААНЫ ИНСТИТУТ			УЛААНБААТАР ХОТ, БАРУУН 4 ЗАМААС - ЗҮҮН 4 ЗАМ ХҮРТЭЛХ НИЙТИЙН ЗЗЭМШЛИЙН ЯВГАН ХҮНИЙ ЗАМ, ТАЛБАЙН ТОХИЖИЛТЫН АЖЛЫН ЗУРАГ ТӨСӨЛ		
ЗТСТХ-ийн дарга		С.Анхбаяр	У-7 ХӨНДЛӨН ОГТЛОЛ		Уе шат: А3
Архитектор		Н.Түвшинмөнх	ЕГ Шифр: ХТСИ_05/24	Масштаб: М1:100	Огноо: 2024/05
Гүйцэтгэсэн		Б.Гансүх	ТГ Шифр:	Зургийн дугаар: 9	Хуудас: 21
ЗТ19-507/10	Шалгасан	С.Анхбаяр			

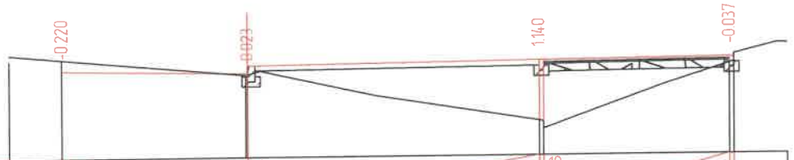

М 1:100

Төслийн өгөгдөл	Налуу, ‰, урт, м	3.5	20 10	10	0.00	0.00
	Төлөвлөлтийн түвшин, м	1291.658	1291.588	1291.793		1291.828
Байгаа өгөгдөл	Газрын түвшин, м	1291.878	1291.565	1290.653		1291.715
	Зай, м		3.48	0.00 5.5	0.00 3.5	0.00

ПК 0+740.00



М 1:100

		3.5	20 10	10	0.00	0.00
		1291.827	1291.757	1291.962		1291.997
		1291.964	1291.761	1291.948		1291.892
			3.5	0.00 5.46	0.00 3.5	0.00

ПК 0+760.00



М 1:100

Төслийн өгөгдөл	Налуу, ‰, урт, м	3.5	20 10	10	0.00	0.00
	Төлөвлөлтийн түвшин, м	1291.980	1291.910	1292.115		1292.150
Байгаа өгөгдөл	Газрын түвшин, м	1292.121	1291.917	1290.644		1291.761
	Зай, м		3.48	0.00 5.5	0.00 3.5	0.00

ПК 0+780.00

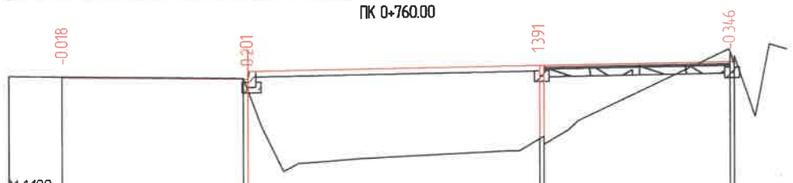

М 1:100

		3.5	20 10	10	0.00	0.00
		1292.117	1292.047	1292.252		1292.287
		1292.135	1291.846	1290.861		1292.483
			3.42	0.00 5.5	0.00 3.5	0.00

ПК 0+800.00

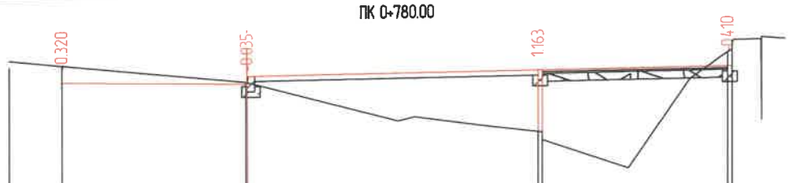

М 1:100

Төслийн өгөгдөл	Налуу, ‰, урт, м	3.5	20 10	10	0.00	0.00
	Төлөвлөлтийн түвшин, м	1292.238	1292.168	1292.373		1292.408
Байгаа өгөгдөл	Газрын түвшин, м	1292.558	1292.203	1291.210		1292.668
	Зай, м		3.48	0.00 5.5	0.00 3.5	0.00

ПК 0+820.00

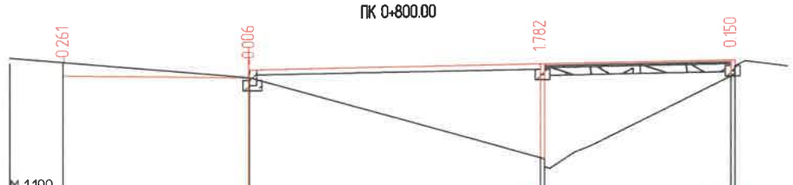

М 1:100

		3.5	20 10	10	0.00	0.00
		1292.343	1292.273	1292.478		1292.513
		1292.604	1292.279	1290.696		1292.213
			3.5	0.00 5.49	0.00 3.5	0.00

ПК 0+840.00

ХОТ ТӨЛӨВЛӨЛТ, СУДАЛГААНЫ ИНСТИТУТ

ЗТ19-507/10

УЛААНБААТАР ХОТ, БАРУУН 4 ЗАМААС - ЗҮҮН 4 ЗАМ ХҮРТЭЭЛХ НИЙТИЙН ЗЭЗЭМШЛИЙН ЯВГАН ХҮНИЙ ЗАМ, ТАЛБАЙН ТОХИЖИЛТЫН АЖЛЫН ЗУРАГ ТӨСӨЛ

ЗТСТХ-ийн дарга		С.Анхбаяр	Ү-7 ХӨНДЛӨН ОГТЛОЛ		Үе шат: А3
Архитектор		Н.Түвшинмөнх	ЕГ Шифр: ХТСИ_05/24	Масштаб: М1:100	Огноо: 2024/05
Гүйцэтгэсэн		Б.Гансүх	ТГ Шифр:	Зургийн дугаар: 10	Хуудас: 21
Шалгасан		С.Анхбаяр			

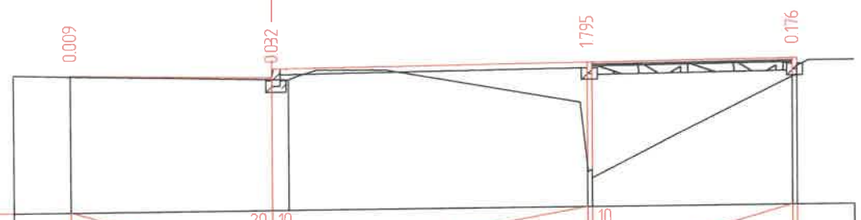

М 1:100

Тэслийн өгөгдөл	Налуу, ‰, урт, м	3.5	20 10	10	0.038	0.038
	Төлөвлөлтийн түвшин, м	1292.431	1292.361	1292.566	1292.601	
Бодит өгөгдөл	Газрын түвшин, м	1292.422	1292.329 1292.321	1290.771	1292.275	
	Зай, м	3.5	0.0 0.3	5.2	0.08	3.5 0.08

ПК 0+860.00



М 1:100

Тэслийн өгөгдөл	Налуу, ‰, урт, м	3.5	20 10	10	0.038	0.038
	Төлөвлөлтийн түвшин, м	1292.504	1292.434	1292.639	1292.674	
Бодит өгөгдөл	Газрын түвшин, м	1292.854	1292.705	1292.370	1292.187	
	Зай, м	3.5	0.0	5.5	0.08	3.5 0.08 1.0

ПК 0+880.00

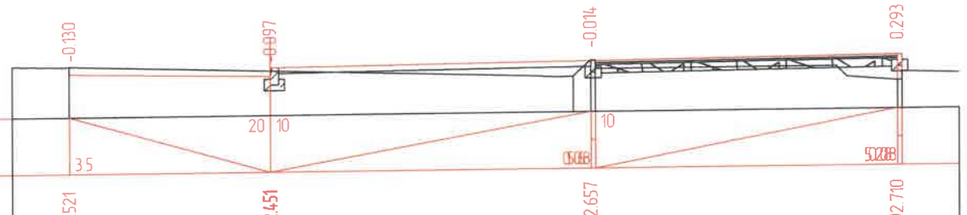

М 1:100

Тэслийн өгөгдөл	Налуу, ‰, урт, м	3.5	20 10	10	0.208	
	Төлөвлөлтийн түвшин, м	1292.521	1292.451	1292.657	1292.710	
Бодит өгөгдөл	Газрын түвшин, м	1292.651	1292.548	1292.389 1292.671	1292.267	
	Зай, м	3.5	0.0	5.29	0.03 0.08	5.28 0.08

ПК 0+885.00

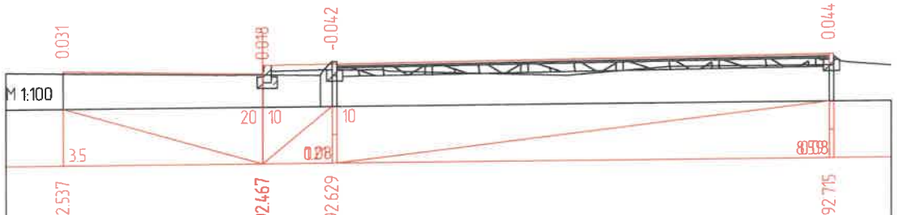

М 1:100

Тэслийн өгөгдөл	Налуу, ‰, урт, м	3.5	20 10	10 0.28		0.098
	Төлөвлөлтийн түвшин, м	1292.537	1292.467	1292.629		1292.715
Бодит өгөгдөл	Газрын түвшин, м	1292.506	1292.449	1292.432 1292.521		1292.521
	Зай, м	3.5	0.0	1.0	0.08 0.08	8.59 0.08

ПК 0+890.00

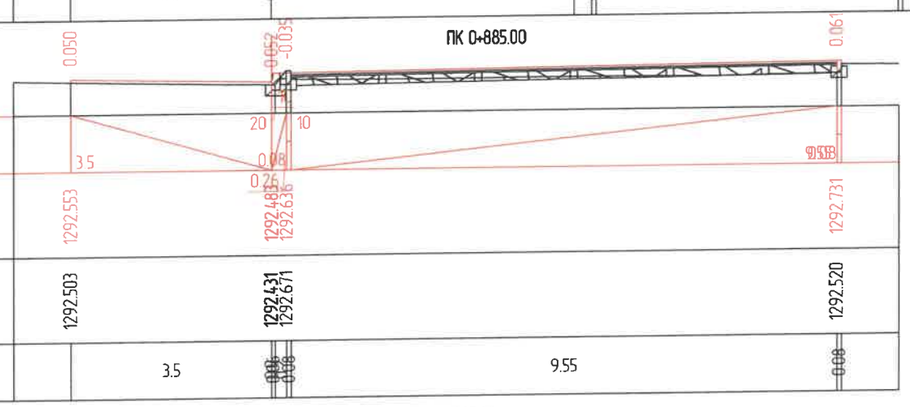

М 1:100

Тэслийн өгөгдөл	Налуу, ‰, урт, м	3.5	20 10 0.08	0.038	
	Төлөвлөлтийн түвшин, м	1292.553	1292.485 1292.636	1292.731	
Бодит өгөгдөл	Газрын түвшин, м	1292.503	1292.431 1292.671	1292.520	
	Зай, м	3.5	0.08 0.08 0.08	9.55	0.08

ПК 0+895.00

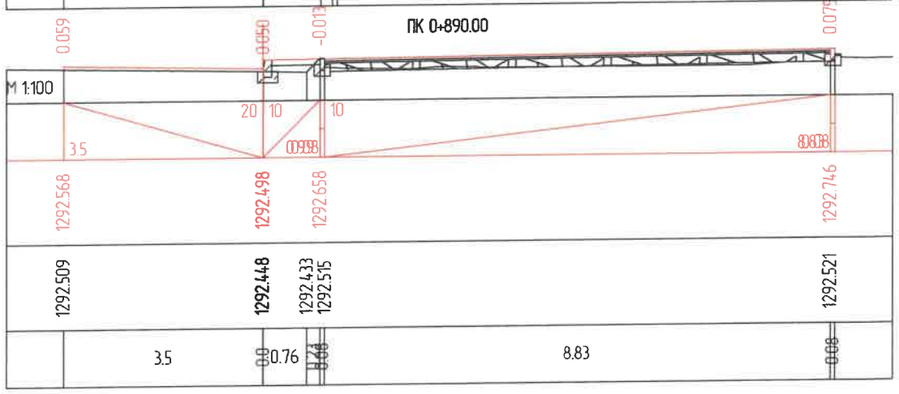

М 1:100

Тэслийн өгөгдөл	Налуу, ‰, урт, м	3.5	20 10 0.038	10	0.038
	Төлөвлөлтийн түвшин, м	1292.568	1292.498	1292.658	1292.746
Бодит өгөгдөл	Газрын түвшин, м	1292.509	1292.448	1292.433 1292.515	1292.521
	Зай, м	3.5	0.0	0.76 0.73 0.08	8.83 0.08

ПК 0+900.00

ХОТ ТӨЛӨВЛӨЛТ, СУДАЛГААНЫ ИНСТИТУТ	УЛААНБААТАР ХОТ, БАРУУН 4 ЗАМААС - ЗҮҮН 4 ЗАМ ХҮРТЭЛХ НИЙТИЙН ЭЗЭМШЛИЙН ЯВГАН ХҮНИЙ ЗАМ, ТАЛБАЙН ТОХИЖИЛТЫН АЖЛЫН ЗУРАГ ТӨСӨЛ				
	ЗТСТХ-ийн дарга	С.Анхбаяр	У-7 ХӨНДЛӨН ОГТЛОЛ		Үе шат: АЗ
	Архитектор	Н.Түвшинмөнх	ЕГ Шифр: ХТСИ_05/24	Масштаб: М1:100	Огноо: 2024/05
	Гүйцэтгэсэн	Б.Гансүх	ТГ Шифр:	Зургийн дугаар: 11	Хуудас: 21
ЗТ19-507/10	Шалгасан	С.Анхбаяр			

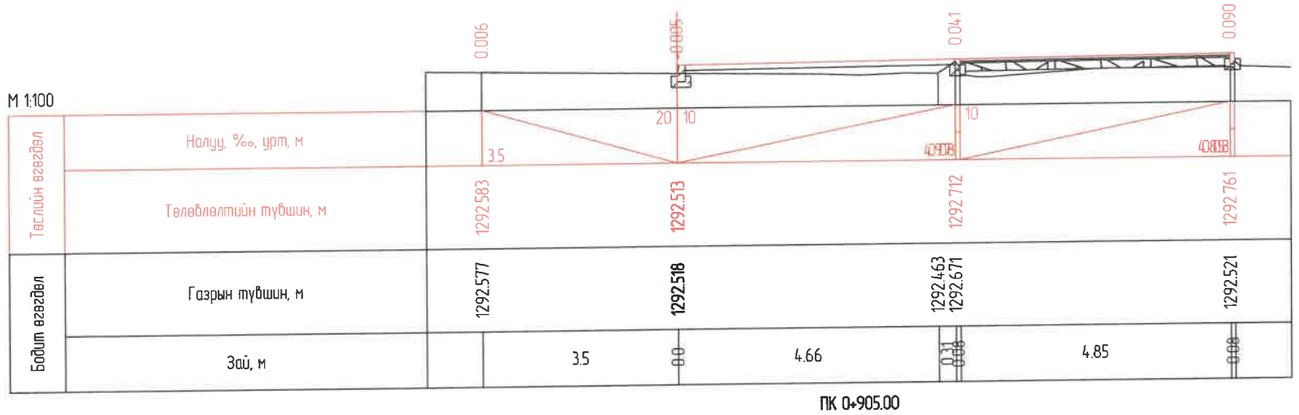

ПК 0+905.00

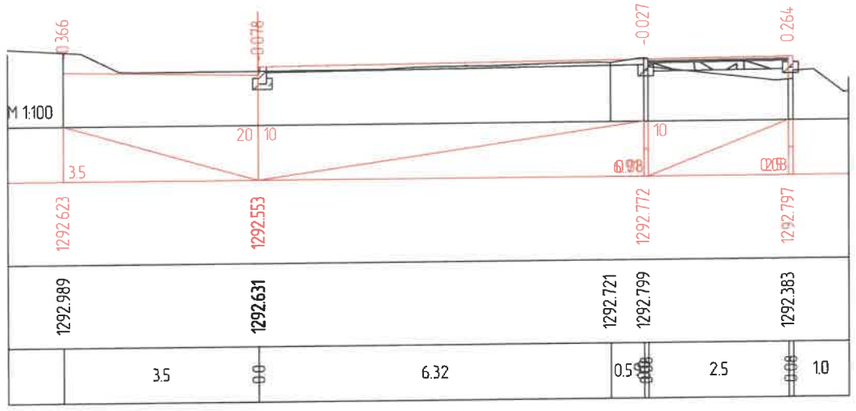

ПК 0+920.00

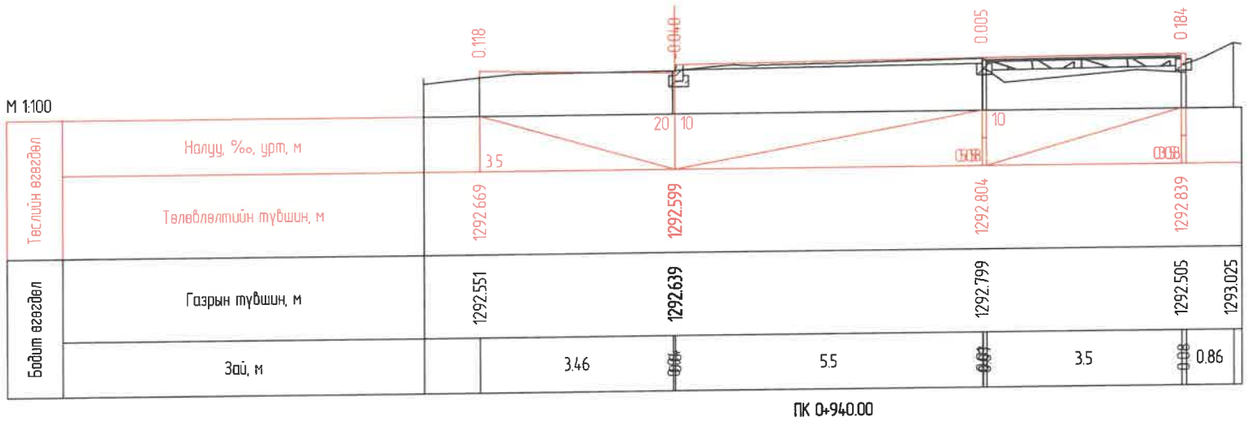

ПК 0+940.00

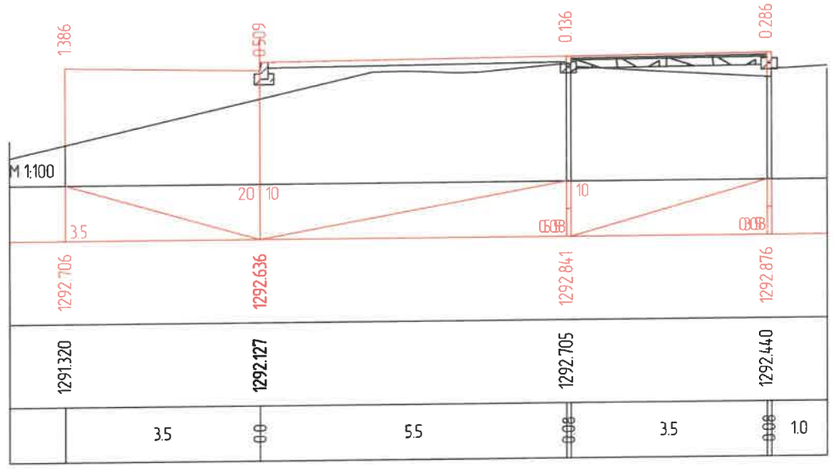

ПК 0+960.00

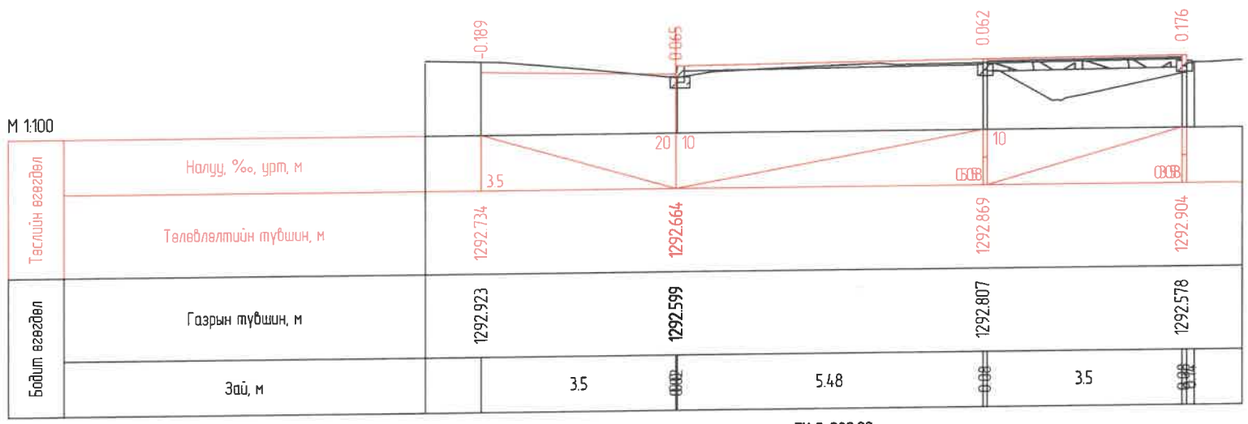

ПК 0+980.00

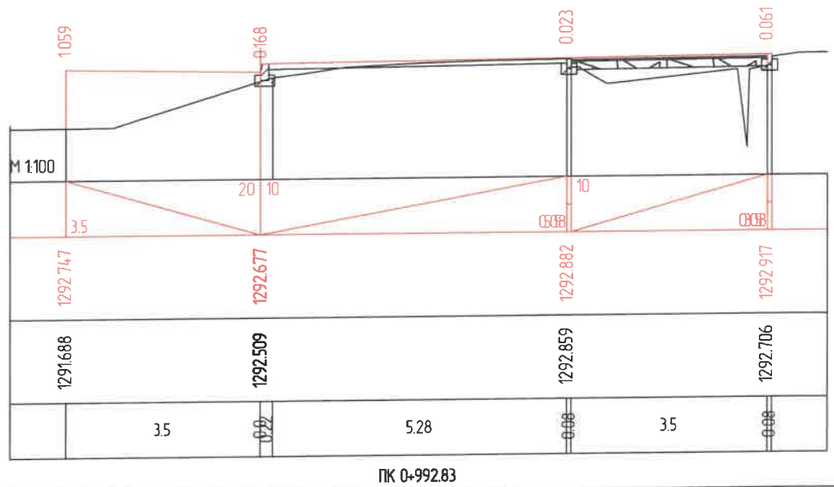

ПК 0+992.83

ХОТ ТӨЛӨВЛӨЛТ, СУДАЛГААНЫ ИНСТИТУТ	УЛААНБААТАР ХОТ, БАРУУН 4 ЗАМААС - ЗҮҮН 4 ЗАМ ХҮРТЭЛХ НИЙТИЙН ЭЗЭМШЛИЙН ЯВГАН ХҮНИЙ ЗАМ, ТАЛБАЙН ТОХИЖИЛТЫН АЖЛЫН ЗУРАГ ТӨСӨЛ				
	ЗТСТХ-ийн дарга	С.Анхбаяр	ХӨНДЛӨН ОГТЛОЛ		Үе шат: А3
	Архитектор	Н.Түвшинмөнх	ЕГ Шифр: ХТСИ_05/24	Масштаб: М1:100	Огноо: 2024/05
	Гүйцэтгэсэн	Б.Гансүх	ТГ Шифр:	Зургийн дугаар: 12	Хуудас: 21
ЗТ19-507/10	Шалгасан	С.Анхбаяр			

М 1:100

Тэслийн өгөгдөл	Налуу, ‰, урт, м	3.5	20	10	10	0.08	0.08
	Төлөвлөлтийн түвшин, м	1292.753	1292.683		1292.872		1292.907
Бодит өгөгдөл	Газрын түвшин, м	1292.699	1292.578		1292.799		1292.626
	Зай, м		3.5	0.08	3.84	0.08	3.5	0.08	1.0

ПК 1+000.00

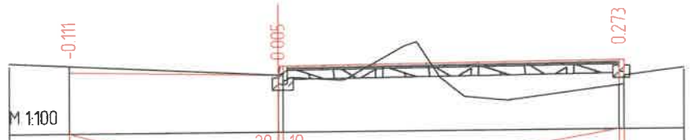

М 1:100

Тэслийн өгөгдөл	Налуу, ‰, урт, м	3.5	20	10	0.08	0.08	
	Төлөвлөлтийн түвшин, м	1292.757	1292.687			1292.894	
Бодит өгөгдөл	Газрын түвшин, м	1292.868	1292.682			1292.471	
	Зай, м		3.5	0.08	5.62	0.08	1.0

ПК 1+005.13

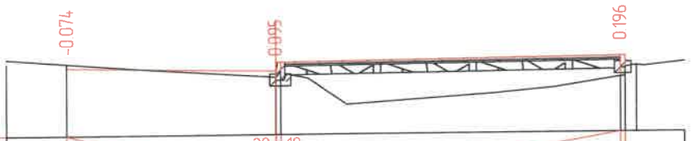

М 1:100

Тэслийн өгөгдөл	Налуу, ‰, урт, м	3.5	20	10	0.08		0.08
	Төлөвлөлтийн түвшин, м	1292.774	1292.704				1292.911
Бодит өгөгдөл	Газрын түвшин, м	1292.848	1292.609				1292.565 1292.757
	Зай, м		3.49	0.08	5.67	0.08	0.19

ПК 1+020.00

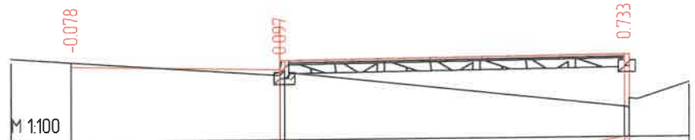

М 1:100

Тэслийн өгөгдөл	Налуу, ‰, урт, м	3.5	20	10	0.08		0.08
	Төлөвлөлтийн түвшин, м	1292.781	1292.711				1292.918
Бодит өгөгдөл	Газрын түвшин, м	1292.859	1292.614				1292.035
	Зай, м		3.5	0.08	5.69	0.08	1.0

ПК 1+024.71

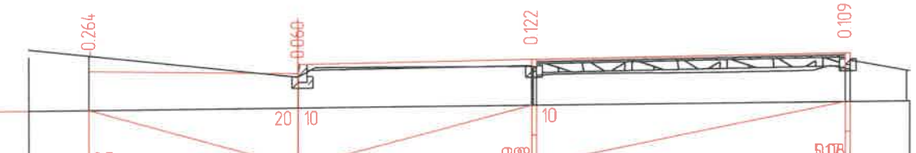

М 1:100

Тэслийн өгөгдөл	Налуу, ‰, урт, м	3.5	20	10	10	0.08	0.08
	Төлөвлөлтийн түвшин, м	1292.803	1292.733		1292.922		1292.974
Бодит өгөгдөл	Газрын түвшин, м	1293.067	1292.673		1292.800		1292.715	1292.674
	Зай, м		3.5	0.0	3.9	0.09	5.17	0.08	0.95

ПК 1+037.40

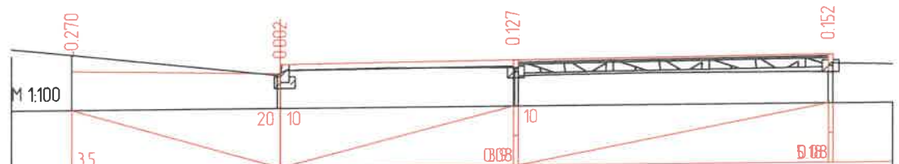

М 1:100

Тэслийн өгөгдөл	Налуу, ‰, урт, м	3.5	20	10	10	0.08	0.08
	Төлөвлөлтийн түвшин, м	1292.809	1292.739		1292.928		1292.979
Бодит өгөгдөл	Газрын түвшин, м	1293.079	1292.737		1292.801		1292.677
	Зай, м		3.45	0.05	3.9	0.08	5.18	0.08

ПК 1+040.00

ХОТ ТӨЛӨВЛӨЛТ, СУДАЛГААНЫ ИНСТИТУТ	УЛААНБААТАР ХОТ, БАРУУН 4 ЗАМААС - ЗҮҮН 4 ЗАМ ХҮРТЭЛХ НИЙТИЙН ЭЗЭМШЛИЙН ЯВГАН ХҮНИЙ ЗАМ, ТАЛБАЙН ТОХИЖИЛТЫН АЖЛЫН ЗУРАГ ТӨСӨЛ					
	ЗТСТХ-ийн дарга	С.Анхбаяр	У-7 ХӨНДЛӨН ОГТЛОЛ		Ye шат: А3	
	Архитектор	Н.Түвшинмөнх	ЕГ Шифр: ХТСИ_05/24	Масштаб: М1:100	Огноо: 2024/05	
	Гүйцэтгэсэн	Б.Гансүх	ТГ Шифр:	Зургийн дугаар: 13	Хуудас: 21	
ЗТ19-507/10	Шалгасан	С.Анхбаяр				

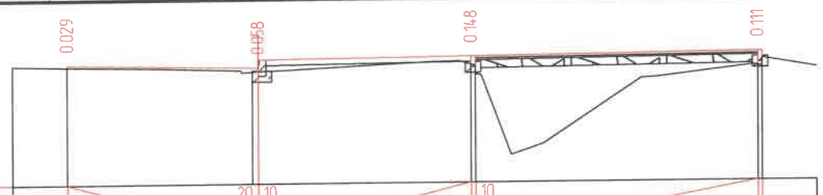

М 1:100

Тэслийн өгөгдөл	Налуу, ‰, урт, м	3.5	20 | 10	10		
	Төлөвлөлтийн түвшин, м	1292.856	1292.786	1292.975	1293.026	
Бодит өгөгдөл	Газрын түвшин, м	1292.827	1292.728	1292.827	1292.765	
	Зай, м		3.4	3.9	5.18	

ПК 1+060.00

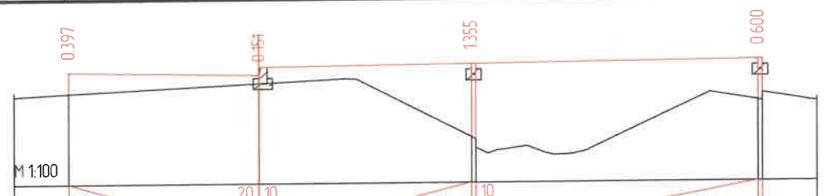

М 1:100

Тэслийн өгөгдөл	Налуу, ‰, урт, м	3.5	20 | 10	10		
	Төлөвлөлтийн түвшин, м	1292.884	1292.814	1293.003	1293.055	
Бодит өгөгдөл	Газрын түвшин, м	1292.487	1292.663	1291.648	1292.305	
	Зай, м		3.5	3.9	5.18	1.0

ПК 1+070.00

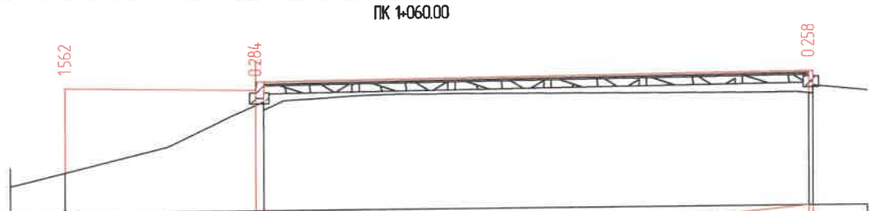

М 1:100

Тэслийн өгөгдөл	Налуу, ‰, урт, м	3.5	20 | 10			
	Төлөвлөлтийн түвшин, м	1292.916	1292.846		1293.096	
Бодит өгөгдөл	Газрын түвшин, м	1291.354	1292.562		1292.688	
	Зай, м		3.5	10.0		

ПК 1+080.00



М 1:100

Тэслийн өгөгдөл	Налуу, ‰, урт, м	3.5	20 | 10			
	Төлөвлөлтийн түвшин, м	1292.989	1292.919		1293.169	
Бодит өгөгдөл	Газрын түвшин, м	1292.929	1292.942		1293.043	
	Зай, м		3.46	10.0		

ПК 1+100.00

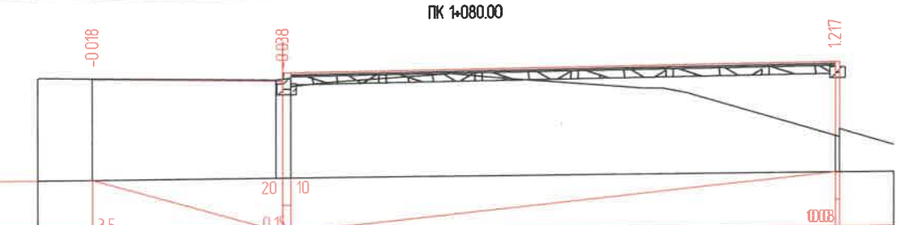

М 1:100

Тэслийн өгөгдөл	Налуу, ‰, урт, м	3.5	20 | 10			
	Төлөвлөлтийн түвшин, м	1293.075	1293.005		1293.255	
Бодит өгөгдөл	Газрын түвшин, м	1293.093	1293.043		1291.888	
	Зай, м		3.38	10.0		

ПК 1+120.00

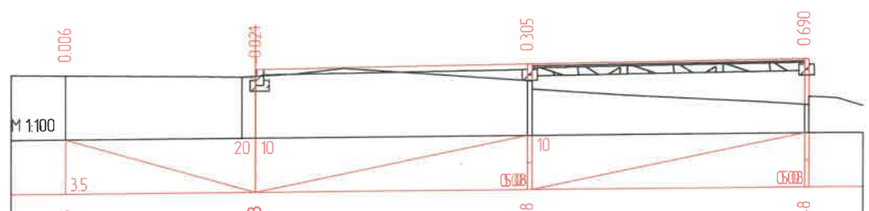

М 1:100

Тэслийн өгөгдөл	Налуу, ‰, урт, м	3.5	20 | 10	10		
	Төлөвлөлтийн түвшин, м	1293.168	1293.098	1293.298	1293.348	
Бодит өгөгдөл	Газрын түвшин, м	1293.162	1293.119	1292.993	1292.508	
	Зай, м		3.25	5.0	5.0	

ПК 1+140.00

ХОТ ТӨЛӨВЛӨЛТ, СУДАЛГААНЫ ИНСТИТУТ	УЛААНБААТАР ХОТ, БАРУУН 4 ЗАМААС - ЗҮҮН 4 ЗАМ ХҮРТЭЛХ НИЙТИЙН ЭЗЭМШЛИЙН ЯВГАН ХҮНИЙ ЗАМ, ТАЛБАЙН ТОХИЖИЛТЫН АЖЛЫН ЗУРАГ ТӨСӨЛ				
	ЭТСТХ-ийн дарга	С.Анхбаяр	У-7 ХӨНДЛӨН ОГТЛОЛ		Үе шат: А3
	Архитектор	Н.Түвшинмөнх	ЕГ Шифр: ХТСИ_05/24	Масштаб: М1:100	Огноо: 2024/05
	Гүйцэтгэсэн	Б.Гансүх	ТГ Шифр:	Зургийн дугаар: 14	Хуудас: 21
ЭТ19-507/10	Шалгасан	С.Анхбаяр			

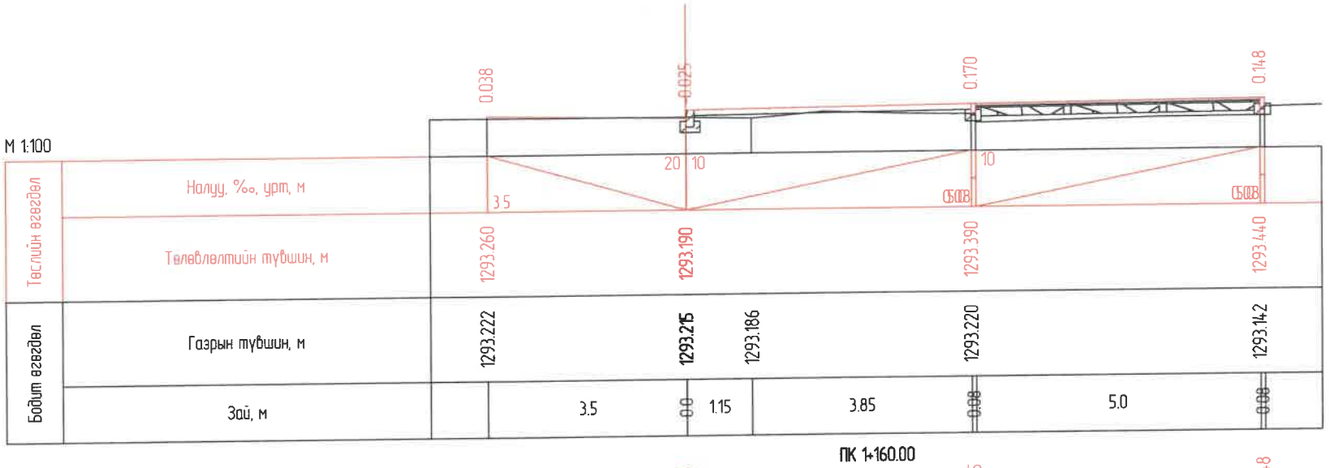

ПК 1+160.00

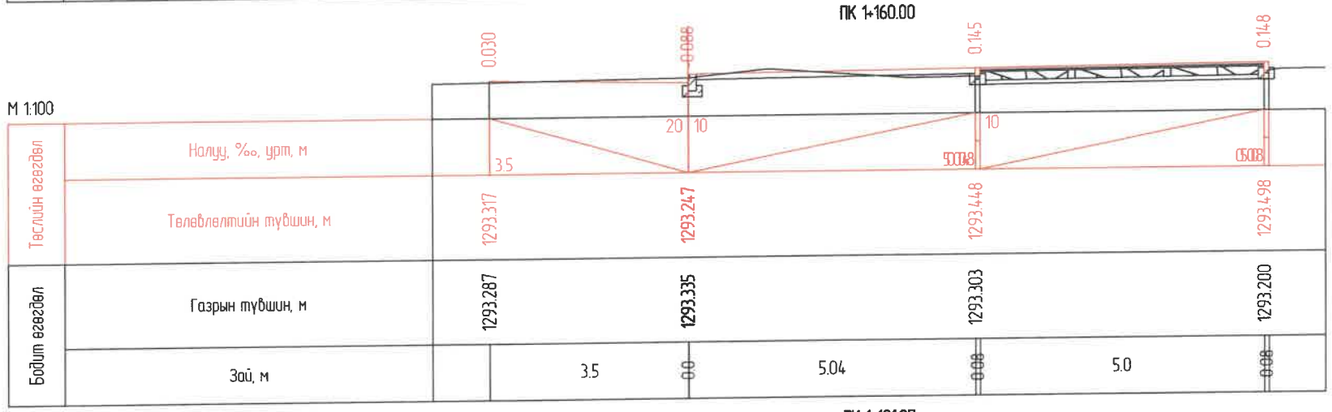

ПК 1+191.27

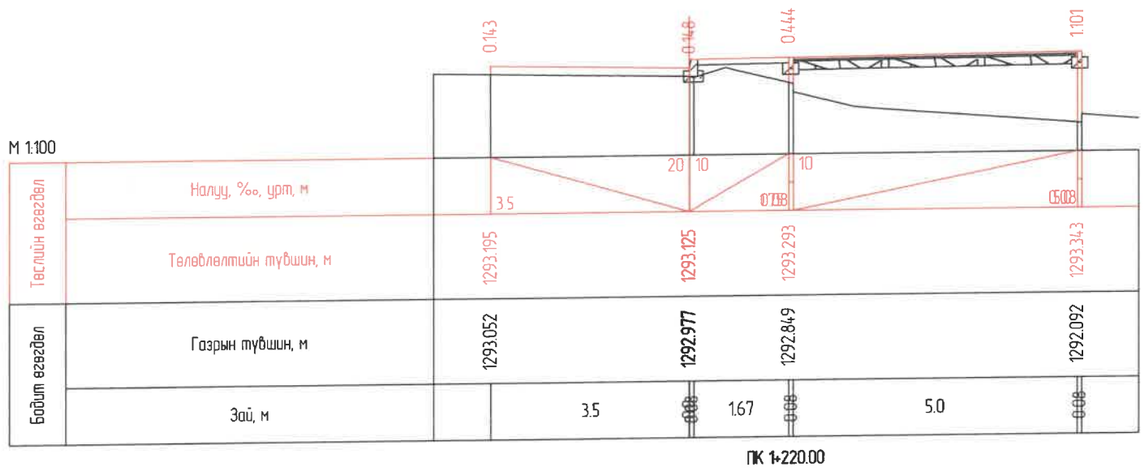

ПК 1+220.00

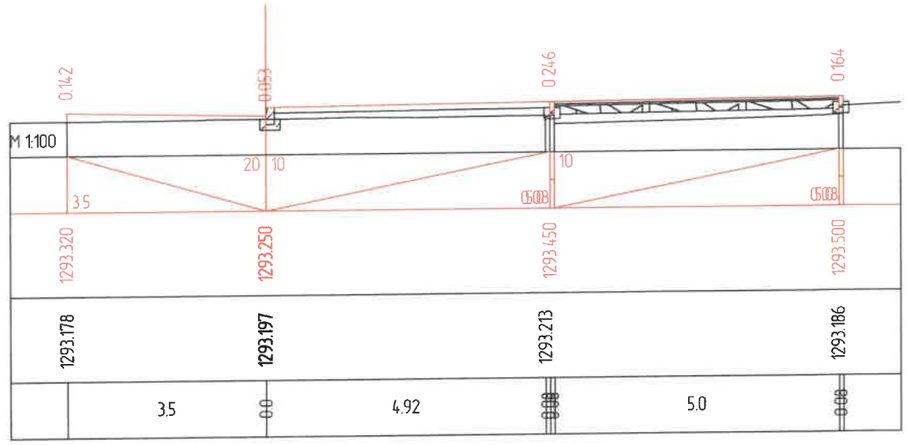

ПК 1+180.00

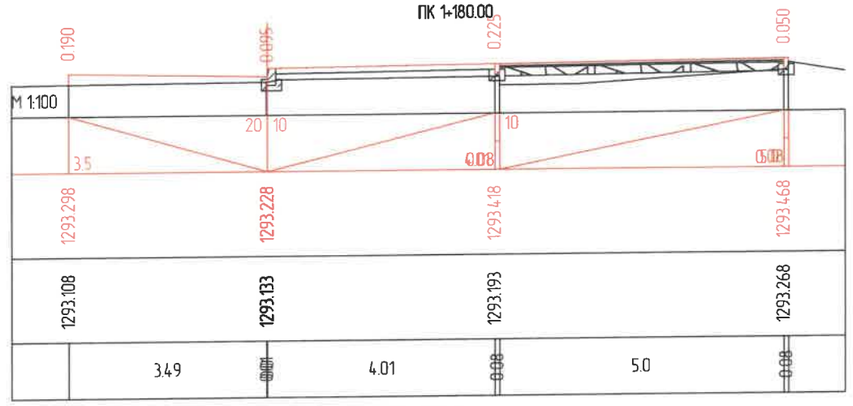

ПК 1+200.00

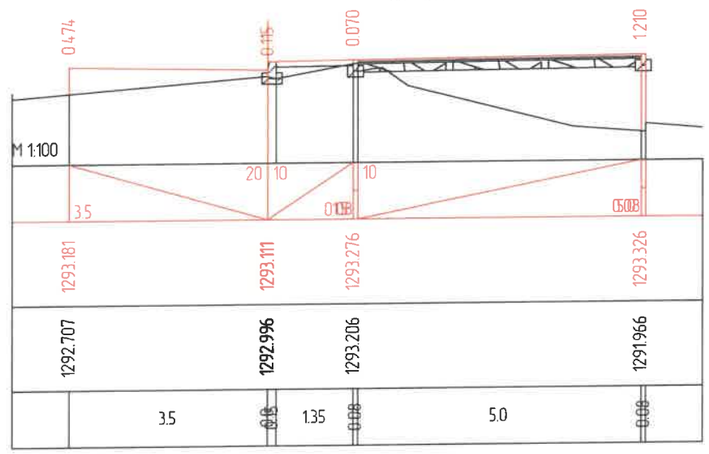

ПК 1+222.08

ХОТ ТӨЛӨВЛӨЛТ, СУДАЛГААНЫ ИНСТИТУТ	УЛААНБААТАР ХОТ, БАРУУН 4 ЗАМААС - ЗҮҮН 4 ЗАМ ХҮРТЭЛХ НИЙТИЙН ЭЗЭМШЛИЙН ЯВГАН ХҮНИЙ ЗАМ, ТАЛБАЙН ТОХИЖИЛТЫН АЖЛЫН ЗУРАГ ТӨСӨЛ				
	ЗТСТХ-ийн дарга	С.Анхбаяр	У-7 ХӨНДЛӨН ОГТЛОЛ		Үе шат: А3
	Архитектор	Н.Түвшинмөнх	ЕГ Шифр: ХТСИ_05/24	Масштаб: М1:100	Огноо: 2024/05
	Гүйцэтгэсэн	Б.Гансүх	ТГ Шифр:	Зургийн дугаар: 15	Хуудас: 21
ЗТ19-507/10	Шалгасан	С.Анхбаяр			

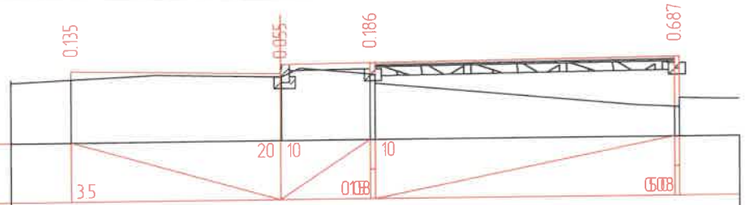

М 1:100

Таслийн өгөгдөл	Налуу, ‰, урт, м					
	Төлөвлөлтийн түвшин, м	1293.094	1293.024	1293.189	1293.239	
Бодит өгөгдөл	Газрын түвшин, м	1292.959	1292.969	1293.003	1292.402	
	Зай, м	3.5	0.02	1.48	0.08	5.0	0.08

ПК 1+240.00

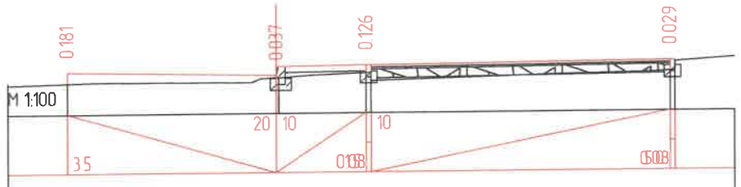

М 1:100

		1293.086	1293.016	1293.181	1293.231	
		1292.905	1292.979	1293.055	1293.052	
		3.5	0.08	1.46	0.08	5.0	0.08

ПК 1+260.00

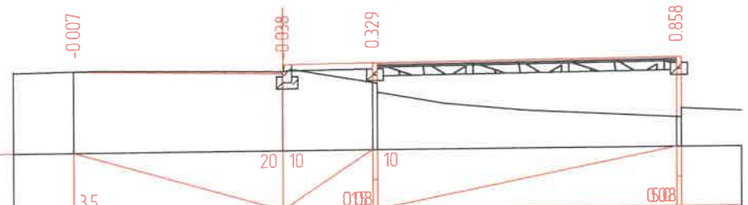

М 1:100

Таслийн өгөгдөл	Налуу, ‰, урт, м					
	Төлөвлөлтийн түвшин, м	1293.173	1293.103	1293.268	1293.318	
Бодит өгөгдөл	Газрын түвшин, м	1293.180	1293.141	1292.939	1292.310	
	Зай, м	3.5	0.0	1.5	0.08	5.0	0.08

ПК 1+280.00

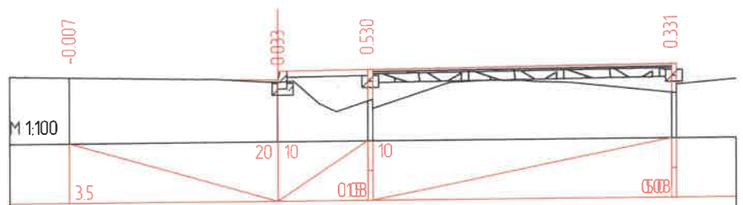

М 1:100

		1293.303	1293.233	1293.398	1293.448	
		1293.310	1293.200	1292.868	1292.967	
		3.49	0.01	1.5	0.08	5.0	0.08

ПК 1+300.00

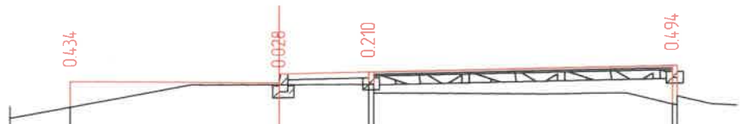

М 1:100

Таслийн өгөгдөл	Налуу, ‰, урт, м					
	Төлөвлөлтийн түвшин, м	1293.369	1293.299	1293.464	1293.514	
Бодит өгөгдөл	Газрын түвшин, м	1292.935	1293.271	1293.254	1292.870	
	Зай, м	3.5	0.0	1.5	0.08	5.0	0.08

ПК 1+310.00



М 1:100

		1293.434	1293.364	1293.569	1293.604	
		1293.387	1293.324	1293.221	1293.046	
		3.5	0.0	5.5	0.08	3.5	0.08	1.0

ПК 1+320.00

ХОТ ТӨЛӨВЛӨЛТ, СУДАЛГААНЫ ИНСТИТУТ

УЛААНБААТАР ХОТ, БАРУУН 4 ЗАМААС - ЗҮҮН 4 ЗАМ ХҮРТЭЛХ НИЙТИЙН ЭЗЭМШЛИЙН ЯВГАН ХҮНИЙ ЗАМ, ТАЛБАЙН ТОХИЖИЛТЫН АЖЛЫН ЗҮРАГ ТӨСӨЛ

ЗТСТХ-ийн дарга		С.Анхбаяр	У-7 ХӨНДЛӨН ОГТЛОЛ		Үе шат: А3
Архитектор		Н.Түвшинмөнх	ЕГ Шифр: ХТСИ_05/24	Масштаб: М1:100	Огноо: 2024/05
Гүйцэтгэсэн		Б.Гансүх	ТГ Шифр:	Зургийн дугаар: 16	Хуудас: 21
ЗТ19-507/10	Шалгасан	С.Анхбаяр			

Тэслийн өгөгдөл	Налуу, ‰, урт, м					
	Талбайлалтийн түвшин, м	1293.530	1293.460	1293.625	1293.675	
Бодит өгөгдөл	Газрын түвшин, м	1293.062	1293.384	1293.562	1293.131	
	Зай, м	3.5	0.0 1.5	0.08 5.0	0.08	

ПК 1+334.76

Тэслийн өгөгдөл	Налуу, ‰, урт, м					
	Талбайлалтийн түвшин, м	1293.565	1293.495	1293.660	1293.710	
Бодит өгөгдөл	Газрын түвшин, м	1293.168	1293.413	1293.542	1292.761	
	Зай, м	3.5	0.0 1.5	0.08 5.0	0.08	

ПК 1+340.00

Тэслийн өгөгдөл	Налуу, ‰, урт, м					
	Талбайлалтийн түвшин, м	1293.695	1293.625	1293.790	1293.840	
Бодит өгөгдөл	Газрын түвшин, м	1293.115	1293.567	1293.769	1293.487	
	Зай, м	3.5	0.08 1.45	0.08 5.0	0.08	

ПК 1+360.00

Тэслийн өгөгдөл	Налуу, ‰, урт, м					
	Талбайлалтийн түвшин, м	1293.826	1293.756	1293.921	1293.971	
Бодит өгөгдөл	Газрын түвшин, м	1293.657	1293.743	1293.696	1293.407	
	Зай, м	3.5	0.0 1.5	0.08 5.0	0.08	

ПК 1+380.00

Тэслийн өгөгдөл	Налуу, ‰, урт, м					
	Талбайлалтийн түвшин, м	1293.921	1293.851	1294.016	1294.066	
Бодит өгөгдөл	Газрын түвшин, м	1293.837	1293.797	1293.998	1293.666	
	Зай, м	3.5	0.0 1.5	0.08 5.0	0.08	

ПК 1+394.52

Тэслийн өгөгдөл	Налуу, ‰, урт, м					
	Талбайлалтийн түвшин, м	1293.956	1293.886	1294.056	1294.106	
Бодит өгөгдөл	Газрын түвшин, м	1293.872	1293.834	1294.029	1293.870	
	Зай, м	3.5	0.0 1.94	0.08 5.0	0.08	

ПК 1+400.00

ХОТ ТӨЛӨВЛӨЛТ, СУДАЛГААНЫ ИНСТИТУТ	УЛААНБААТАР ХОТ, БАРУУН 4 ЗАМААС - ЗҮҮН 4 ЗАМ ХҮРТЭЛХ НИЙТИЙН ЗЭЗЭМШЛИЙН ЯВГАН ХҮНИЙ ЗАМ, ТАЛБАЙН ТОХИЖИЛТЫН АЖЛЫН ЗУРАГ ТӨСӨЛ					
	ЗТСТХ-ийн дарга	С.Анхбаяр	4-7 ХӨНДЛӨН ОГТЛОЛ		Ye шат: А3	
	Архитектор	Н.Түвшинмөнх	ЕГ Шифр: ХТСИ_05/24	Масштаб: М1:100	Огноо: 2024/05	
	Гүйцэтгэсэн	Б.Гансүх	ТГ Шифр:	Зургийн дугаар: 17	Хуудас: 21	
ЗТ19-507/10	Шалгасан	С.Анхбаяр				

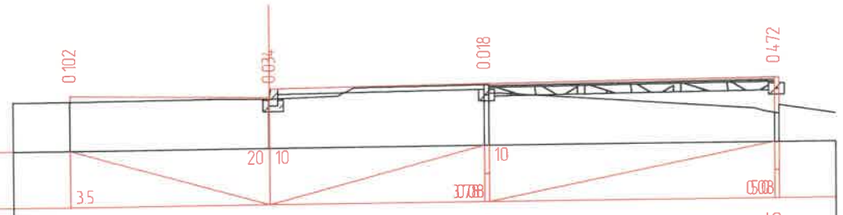

М 1:100

Тэслийн өгөгдөл	Налуу, ‰, урт, м	3.5	20	10	10	3.708	0.508	
	Тэлэвлэлтийн түвшин, м	1294.087	1294.017		1294.205		1294.255	
Бойт өгөгдөл	Газрын түвшин, м	1293.985	1293.983		1294.187		1293.633	
	Зай, м		3.49	0.00	3.78	0.00	5.0	0.00

ПК 1+420.00

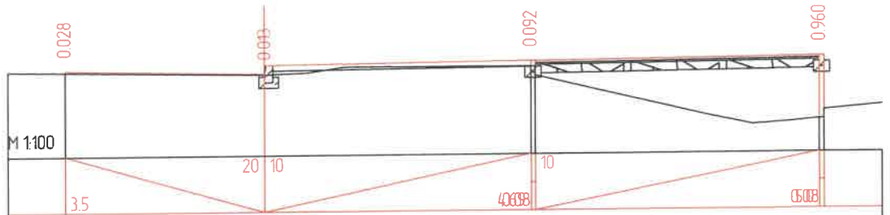

М 1:100

Тэлэвлэлтийн түвшин, м		1294.152	1294.082		1294.278		1294.328	
Газрын түвшин, м		1294.124	1294.069		1294.186		1293.218	
Зай, м			3.5	0.0	4.69	0.00	5.0	0.00

ПК 1+430.00

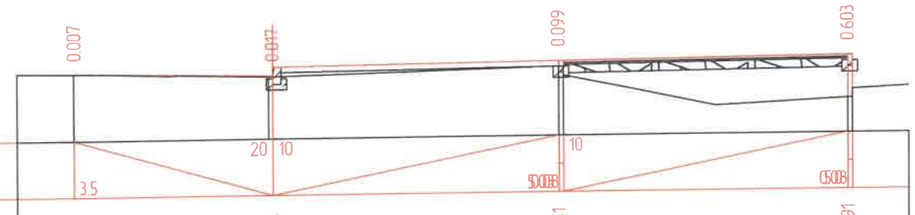

М 1:100

Тэслийн өгөгдөл	Налуу, ‰, урт, м	3.5	20	10	10	5.008	0.508	
	Тэлэвлэлтийн түвшин, м	1294.211	1294.141		1294.341		1294.391	
Бойт өгөгдөл	Газрын түвшин, м	1294.204	1294.124		1294.242		1293.638	
	Зай, м		3.44	0.00	5.03	0.00	5.0	0.00

ПК 1+440.00

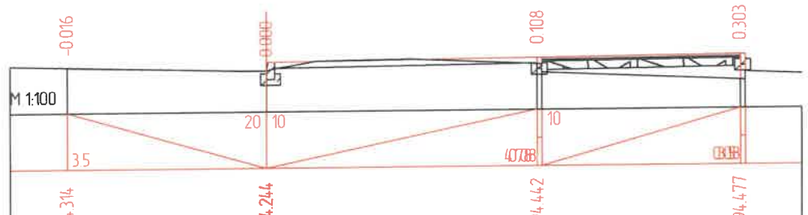

М 1:100

Тэлэвлэлтийн түвшин, м		1294.314	1294.244		1294.442		1294.477	
Газрын түвшин, м		1294.330	1294.244		1294.334		1294.024	
Зай, м			3.5	0.0	4.77	0.00	3.5	0.00

ПК 1+460.00

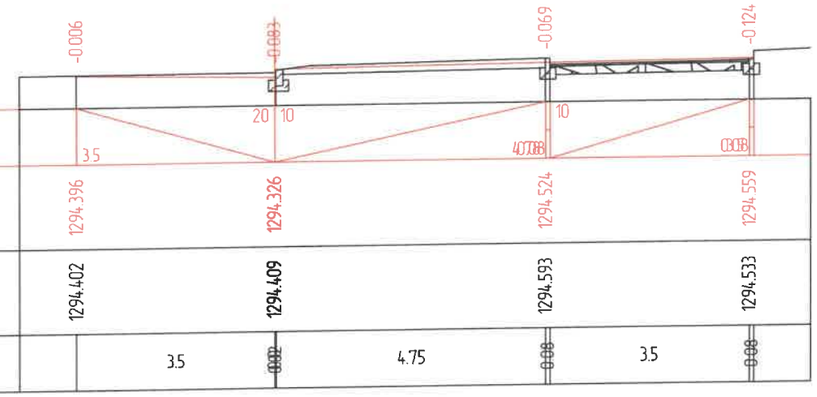

М 1:100

Тэслийн өгөгдөл	Налуу, ‰, урт, м	3.5	20	10	10	4.708	0.508	
	Тэлэвлэлтийн түвшин, м	1294.396	1294.326		1294.524		1294.559	
Бойт өгөгдөл	Газрын түвшин, м	1294.402	1294.409		1294.593		1294.533	
	Зай, м		3.5	0.00	4.75	0.00	3.5	0.00

ПК 1+480.00

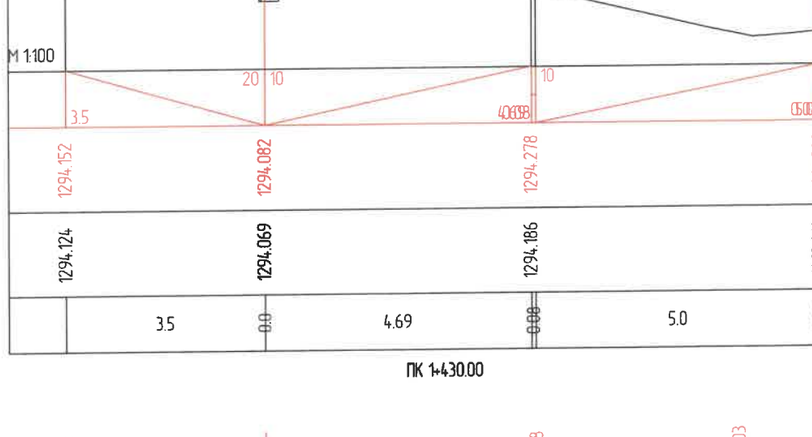

М 1:100

Тэлэвлэлтийн түвшин, м		1294.456	1294.386		1294.584		1294.619	
Газрын түвшин, м		1294.548	1294.474		1294.219		1293.698	
Зай, м			3.5	0.00	4.77	0.00	3.5	0.00

ПК 1+500.00

ХОТ ТӨЛӨВЛӨЛТ, СУДАЛГААНЫ ИНСТИТУТ

3Т19-507/10

УЛААНБААТАР ХОТ, БАРУУН 4 ЗАМААС - ЗҮҮН 4 ЗАМ ХҮРТЭЛХ НИЙТИЙН ЭЗЭМШЛИЙН ЯВГАН ХҮНИЙ ЗАМ, ТАЛБАЙН ТОХИЖИЛТЫН АЖЛЫН ЗУРАГ ТӨСӨЛ

ЗТСТХ-ийн дарга		С.Анхбаяр	У-7 ХӨНДЛӨН ОГТЛОЛ		Үе шат: А3
Архитектор		Н.Түвшинмөнх	ЕГ Шифр: ХТСИ_05/24	Масштаб: М1:100	Огноо: 2024/05
Гүйцэтгэсэн		Б.Гансүх	ТГ Шифр	Зургийн дугаар: 18	Хуудас: 21
Шалгасан		С.Анхбаяр			



М 1:100

Тэслийн өгөгдөл	Налуу, ‰, урт, м	3.5	20 10	10	0.008	0.008
	Төлөвлөлтийн түвшин, м	1294.495	1294.425	1294.623	1294.658	
Бойит өгөгдөл	Газрын түвшин, м	1293.978	1294.535	1294.636	1294.493	
	Зай, м	3.48	0.002	4.8	0.008	3.5	0.008

ПК 1+520.00

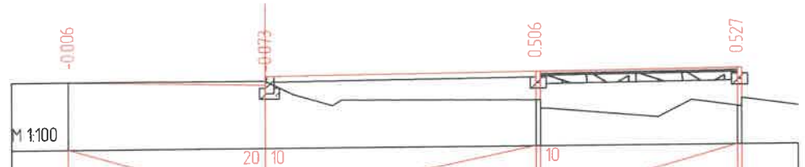

М 1:100

Тэслийн өгөгдөл	Налуу, ‰, урт, м	3.5	20 10	10	0.008	0.008
	Төлөвлөлтийн түвшин, м	1294.508	1294.438	1294.636	1294.671	
Бойит өгөгдөл	Газрын түвшин, м	1294.514	1294.511	1294.130	1293.994	
	Зай, м	3.5	0.0	4.82	0.008	3.5	0.008

ПК 1+532.36

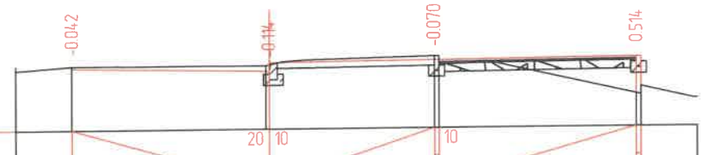

М 1:100

Тэслийн өгөгдөл	Налуу, ‰, урт, м	3.5	20 10	10	0.008	0.008
	Төлөвлөлтийн түвшин, м	1294.513	1294.443	1294.622	1294.657	
Бойит өгөгдөл	Газрын түвшин, м	1294.555	1294.557	1294.692	1293.993	
	Зай, м	3.45	0.005	2.94	0.008	3.5	0.008

ПК 1+540.00

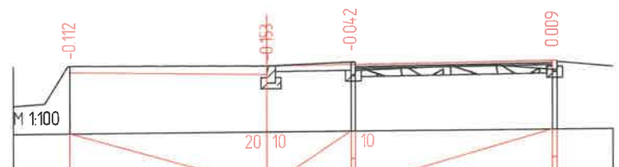

М 1:100

Тэслийн өгөгдөл	Налуу, ‰, урт, м	3.5	20 10	10	0.008	0.008
	Төлөвлөлтийн түвшин, м	1294.516	1294.446	1294.611	1294.646	
Бойит өгөгдөл	Газрын түвшин, м	1294.628	1294.599	1294.653	1294.487	
	Зай, м	3.5	0.0	1.5	0.008	3.5	0.008

ПК 1+545.18

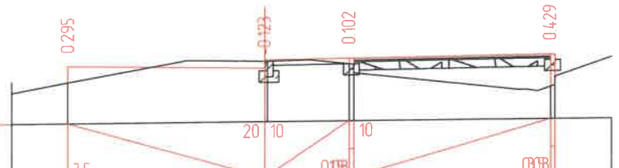

М 1:100

Тэслийн өгөгдөл	Налуу, ‰, урт, м	3.5	20 10	10	0.008	0.008
	Төлөвлөлтийн түвшин, м	1294.519	1294.449	1294.614	1294.649	
Бойит өгөгдөл	Газрын түвшин, м	1294.224	1294.572	1294.512	1294.070	
	Зай, м	3.5	0.005	1.45	0.008	3.5	0.008

ПК 1+560.00

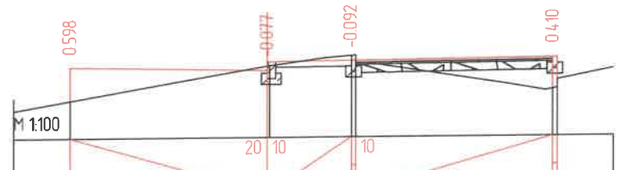

М 1:100

Тэслийн өгөгдөл	Налуу, ‰, урт, м	3.5	20 10	10	0.008	0.008
	Төлөвлөлтийн түвшин, м	1294.489	1294.419	1294.584	1294.619	
Бойит өгөгдөл	Газрын түвшин, м	1293.891	1294.496	1294.676	1294.059	
	Зай, м	3.5	0.005	1.45	0.008	3.5	0.008

ПК 1+580.00

ХОТ ТӨЛӨВЛӨЛТ, СУДАЛГААНЫ ИНСТИТУТ

УЛААНБААТАР ХОТ, БАРУУН 4 ЗАМААС - ЗҮҮН 4 ЗАМ ХҮРТЭЛХ НИЙТИЙН ЭЗЭМШЛИЙН ЯВГАН ХҮНИЙ ЗАМ, ТАЛБАЙН ТОХИЖИЛТЫН АЖЛЫН ЗУРАГ ТӨСӨЛ

ЗТСТХ-ийн дарга		С.Анхбаяр	У-7 ХӨНДЛӨН ОГТЛОЛ		Үе шат: А3
Архитектор		Н.Түвшинмөнх	ЕГ Шифр: ХТСИ_05/24	Масштаб: М1:100	Огноо: 2024/05
Гүйцэтгэсэн		Б.Гансүх	ТГ Шифр:	Зургийн дугаар: 19	Хуудас: 21
Шалгасан		С.Анхбаяр			

ЗТ19-507/10

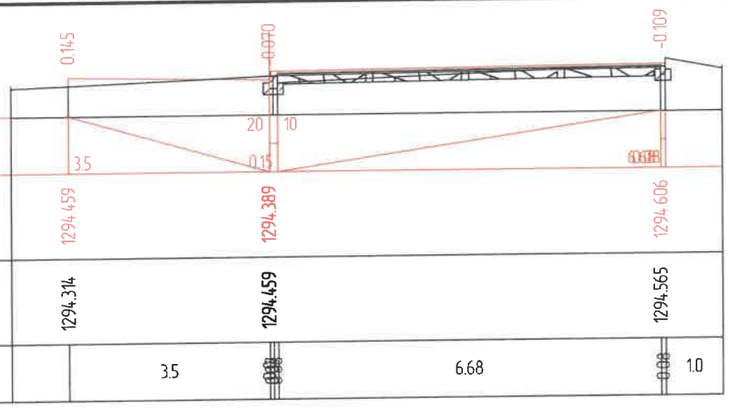

ПК 1+590.00

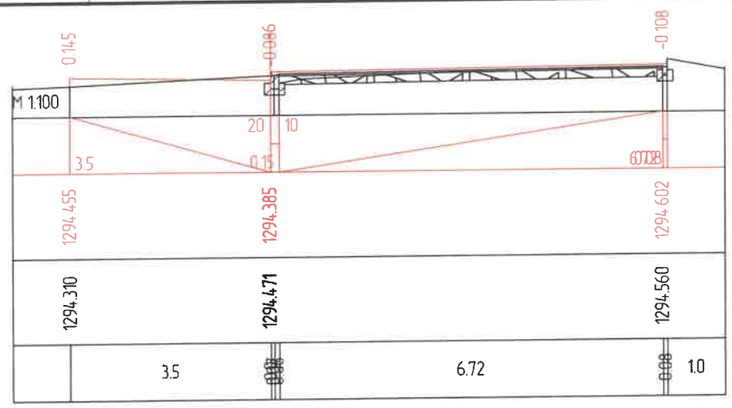

ПК 1+591.21

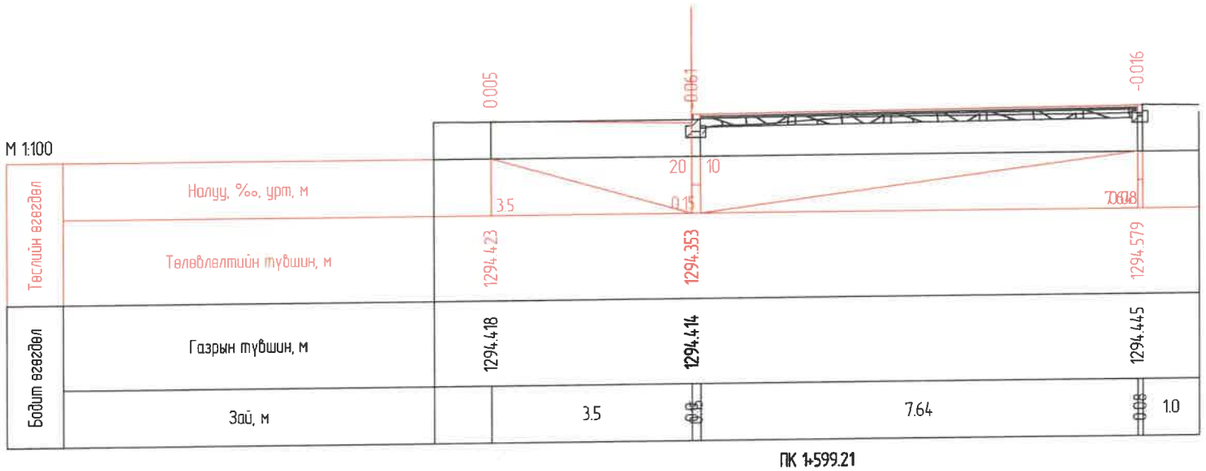

ПК 1+599.21

ПК 1+600.00

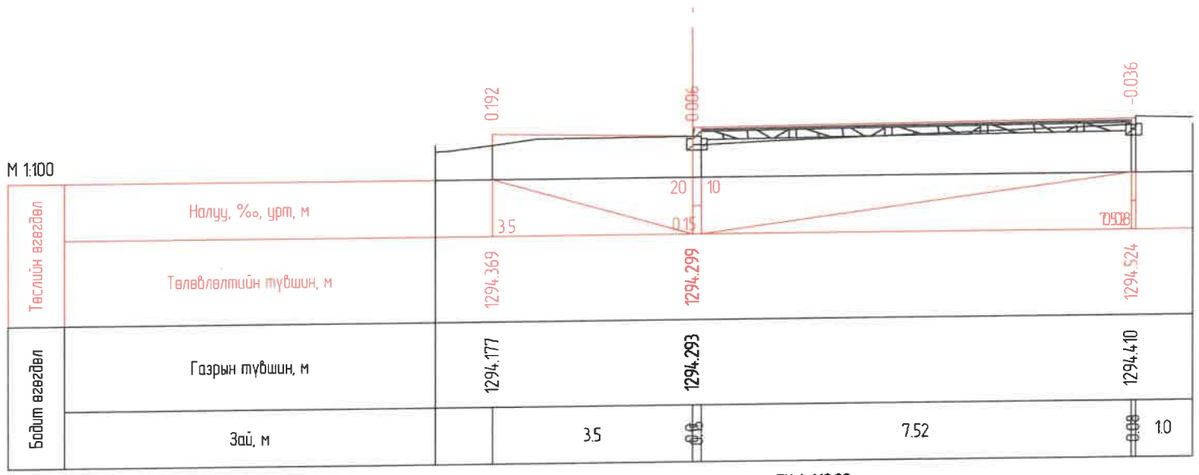

ПК 1+610.00

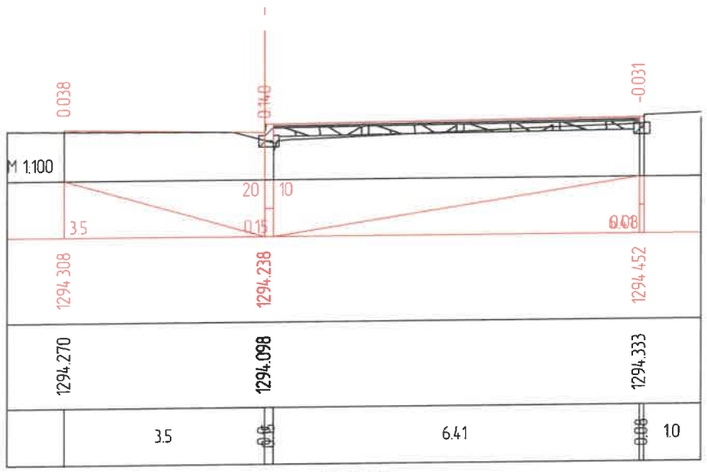

ПК 1+620.00

ХОТ ТӨЛӨВЛӨЛТ, СУДАЛГААНЫ ИНСТИТУТ	УЛААНБААТАР ХОТ, БАРУУН 4 ЗАМААС - ЗҮҮН 4 ЗАМ ХҮРТЭЛХ НИЙТИЙН ЭЗЭМШЛИЙН ЯВГАН ХҮНИЙ ЗАМ, ТАЛБАЙН ТОХИЖИЛТЫН АЖЛЫН ЗУРАГ ТӨСӨЛ				
	ЗТСТХ-ийн дарга	С.Анхбаяр	Ч-7 ХӨНДЛӨН ОГТЛОЛ		Үе шат: А3
	Архитектор	Н.Түвшинмөнх	ЕГ Шифр: ХТСИ_05/24	Масштаб: М1:100	Огноо: 2024/05
	Гүйцэтгэсэн	Б.Гансүх	ТГ Шифр:	Зургийн дугаар: 20	Хуудас: 21
ЗТ19-507/10	Шалгасан	С.Анхбаяр			

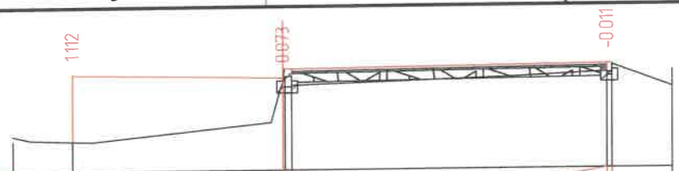

М 1:100

Тестийн өгөгдөл	Налуу, ‰, урт, м					
	Төлөвлөлтийн түвшин, м	1294.277	1294.207		1294.410	
Бодит өгөгдөл	Газрын түвшин, м	1293.165	1294.134		1294.271	
	Зай, м		3.5	5.25		1.0

ПК 1+624.60

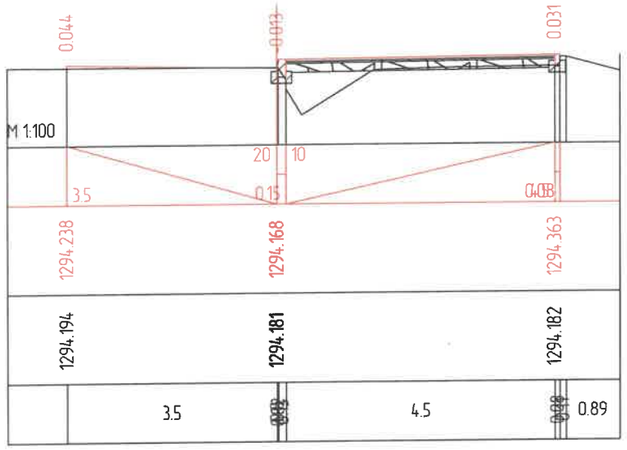

М 1:100

		1294.238	1294.168		1294.363	
		1294.194	1294.181		1294.182	
			3.5	4.5		0.89

ПК 1+630.00

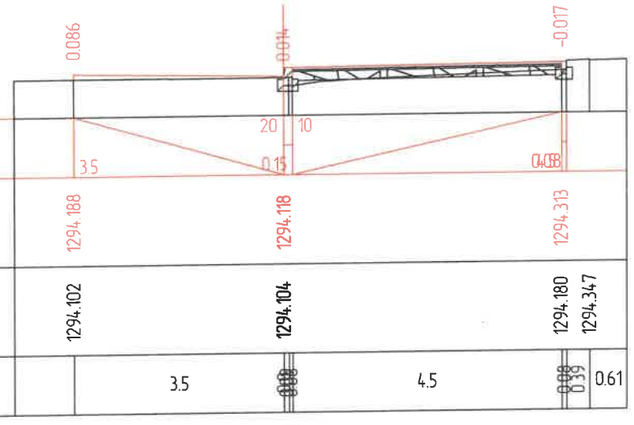

М 1:100

Тестийн өгөгдөл	Налуу, ‰, урт, м					
	Төлөвлөлтийн түвшин, м	1294.188	1294.118		1294.313	
Бодит өгөгдөл	Газрын түвшин, м	1294.102	1294.104		1294.180 1294.347	
	Зай, м		3.5	4.5		0.61

ПК 1+636.31

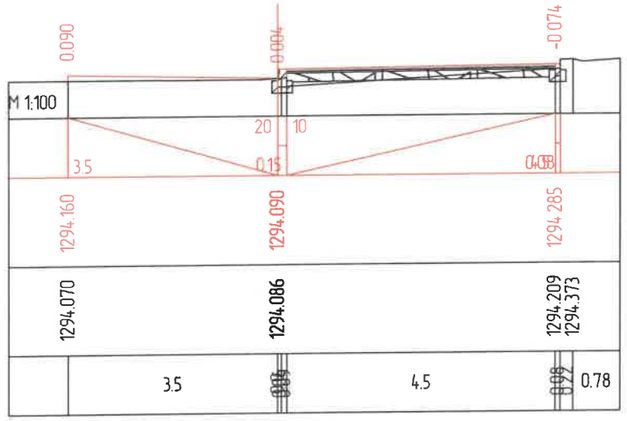

М 1:100

		1294.160	1294.090		1294.285	
		1294.070	1294.086		1294.209 1294.373	
			3.5	4.5		0.78

ПК 1+640.00

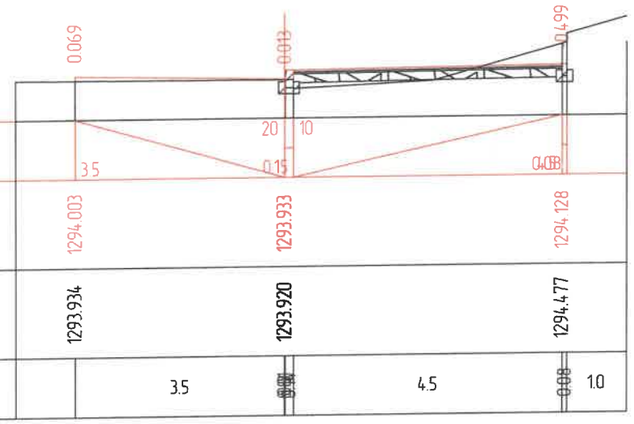

М 1:100

Тестийн өгөгдөл	Налуу, ‰, урт, м					
	Төлөвлөлтийн түвшин, м	1294.003	1293.933		1294.128	
Бодит өгөгдөл	Газрын түвшин, м	1293.934	1293.920		1294.477	
	Зай, м		3.5	4.5		1.0

ПК 1+660.00

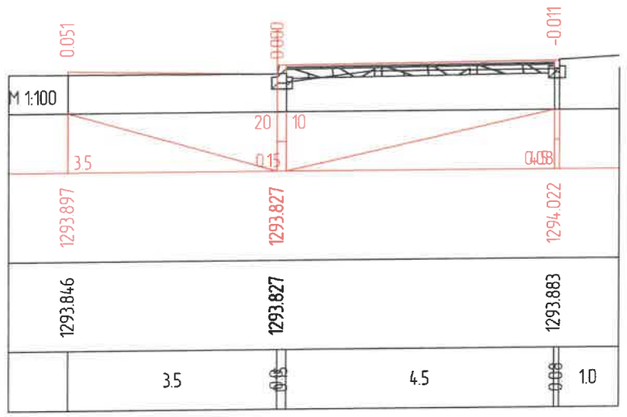

М 1:100

		1293.897	1293.827		1294.022	
		1293.846	1293.827		1293.883	
			3.5	4.5		1.0

ПК 1+673.54

ХОТ ТӨЛӨВЛӨЛТ, СУДАЛГААНЫ ИНСТИТУТ	УЛААНБААТАР ХОТ, БАРУУН 4 ЗАМААС - ЗҮҮН 4 ЗАМ ХҮРТЭЛХ НИЙТИЙН ЭЗЭМШЛИЙН ЯВГАН ХҮНИЙ ЗАМ, ТАЛБАЙН ТОХИЖИЛТЫН АЖЛЫН ЗУРАГ ТӨСӨЛ					
	ЗТСТХ-ийн дарга	С.Анхбаяр	У-7 ХӨНДЛӨН ОГТЛОЛ			Үе шат: АЗ
	Архитектор	Н.Түвшинмөнх	ЕГ Шифр: ХТСИ_05/24	Масштаб: М1:100		Огноо: 2024/05
	Гүйцэтгэсэн	Б.Гансүх				
ЗТ19-507/10	Шалгасан	С.Анхбаяр	ТГ Шифр:	Зургийн дугаар: 21		Хуудас: 21

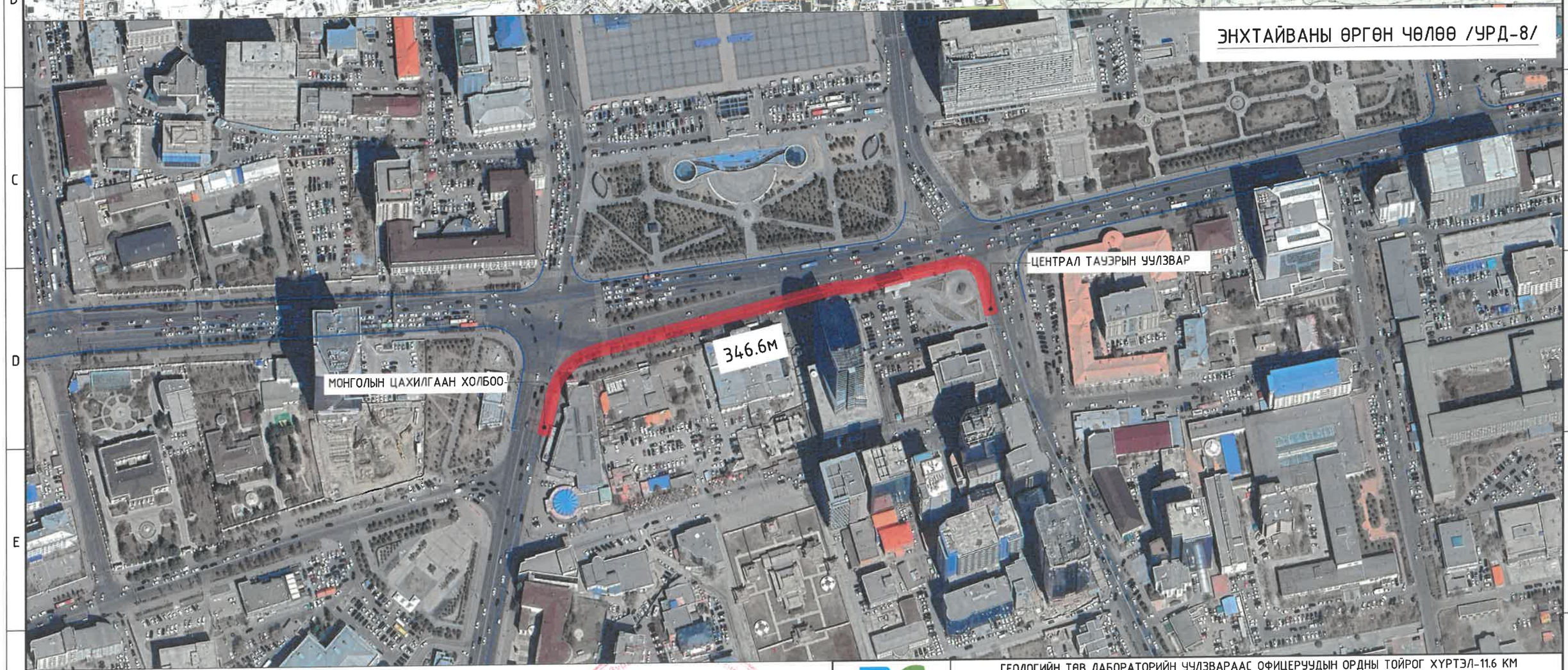

ТАНИХ ТЭМДЭГ:

- ТӨЛӨВЛӨЖ БУЙ ЯВГАН ЗАМ /ЭНХТАЙВАНЫ ӨРГӨН ЧӨЛӨӨ/
- ТӨЛӨВЛӨЖ БУЙ ЯВГАН ЗАМ /БУСАД БАЙРШИЛ/

ЭКСПЕРТ № 1-020 2024 5 24

ХОТ ТӨЛӨВЛӨЛТ, СУДАЛГААНЫ ИНСТИТУТ

ЭТ19-507/10

ГЕОЛОГИЙН ТӨВ ЛАБОРАТОРИЙН УУЛЗВАРААС ОФИЦЕРУУДЫН ОРДНЫ ТОЙРОГ ХҮРТЭЛ-11.6 КМ НИЙТИЙН ЭЗЭМШЛИЙН ЯВГАН ХҮНИЙ ЗАМ, ТАЛБАЙН ТОХИЖИЛТЫН АЖЛЫН ЗУРАГ ТӨСӨЛ

ЭТСТХ-ийн дарга	С.Анхбаяр	Орчны тойм /ЭТөЧ урд-8/			Ye шат: А/3
Архитектор	Н.Түвшинмөнх	ЕГ Шифр: ХТСИ-05/24	Масштаб: М1:10000		Огноо: 2024.05
Гүйцэтгэсэн	Б.Гансүх	ТГ Шифр:	Зургийн дугаар: А3-03		Хуудас: 1
Шалгасан	Н.Түвшинмөнх				

А3

Таних тэмдэг

- Төлөвлөж буй авто зам
- Одоо байгаа авто зам
- Төлөвлөж буй явган хүний зам
- Төлөвлөж буй дугуйн зам
- Төлөвлөж буй явган зам
- Төлөвлөж буй амралтын талбай
- Төлөвлөж буй ногоон байгууламж
- Шороогоор үлдэх талбай
- Төлөвлөж буй голын голдирол
- Төлөвлөж буй үерийн хамгаалалтын далан
- Бохир усны шугам
- Дулааны шугам
- Цэвэр усны шугам
- Цахилгааны шугам
- Шилэн кабель
- Ус зайлуулах шугам
- Төлөвлөсөн өндөр (1264.80)
- Одоо байгаа өндөр
- Замын налуу /‰/ (100)
- Ус урсах чиглэл
- Тушиц ханын хярын тэмдэгт (1265.00)

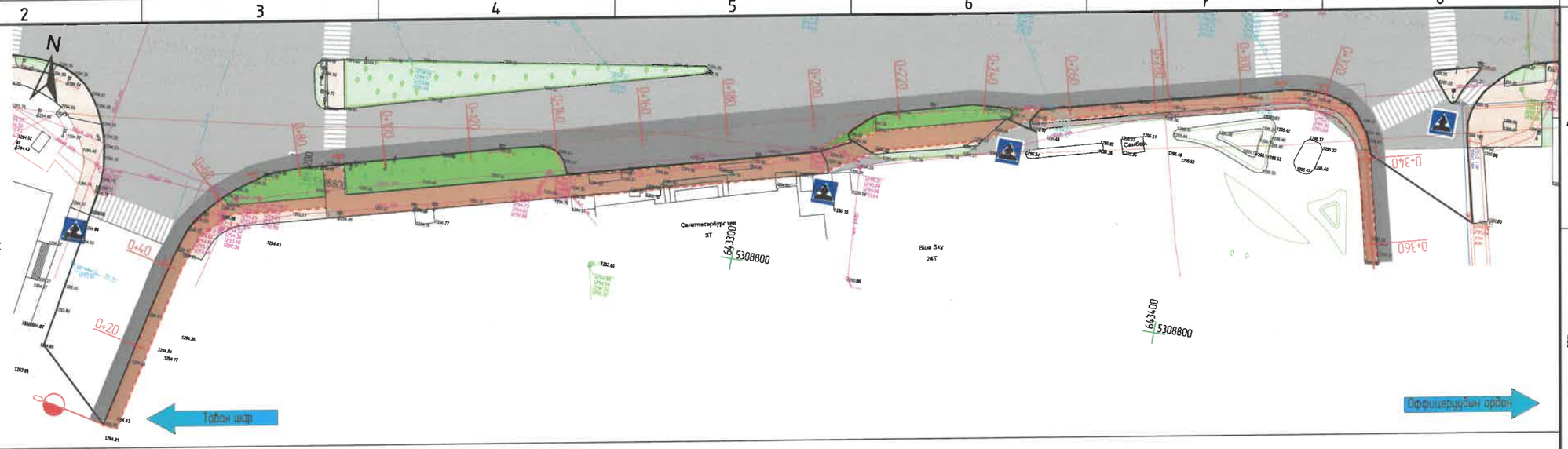

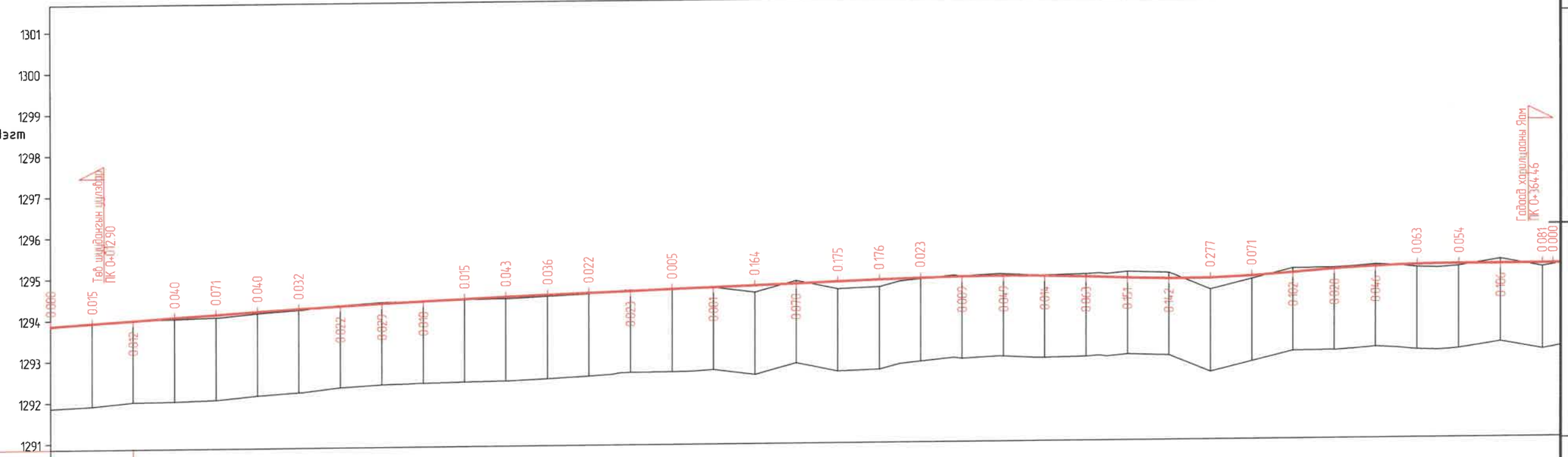

М 1:1000 - хэвтээ
М 1:100 - босоо
М 1:100 - хэрсний босоо

| Төслийн өгөгдөл | | |

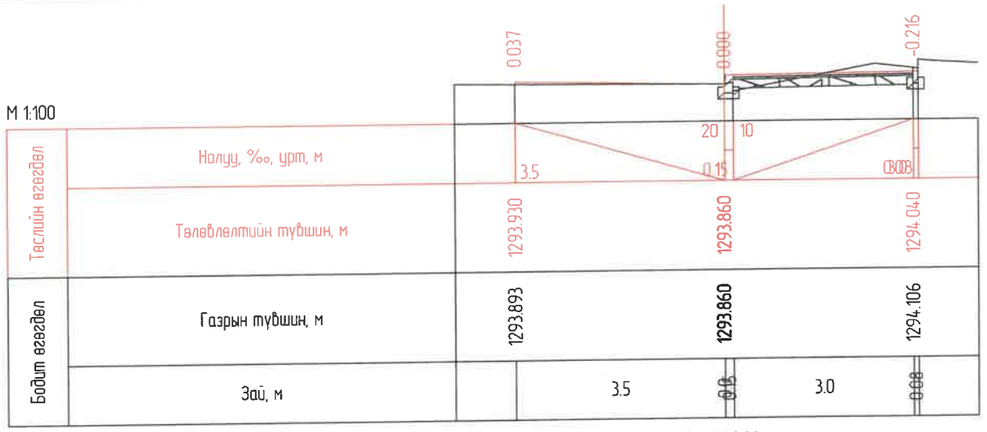

ПК 0+000.00

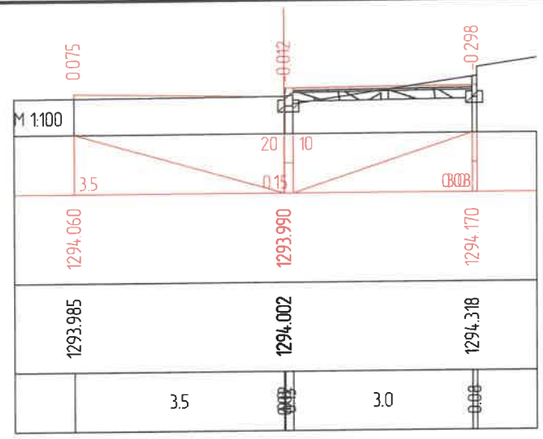

ПК 0+020.00

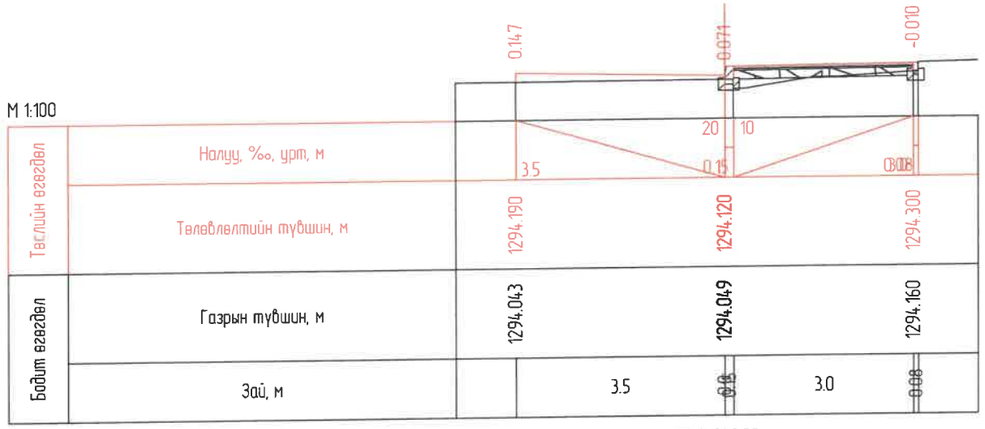

ПК 0+040.00

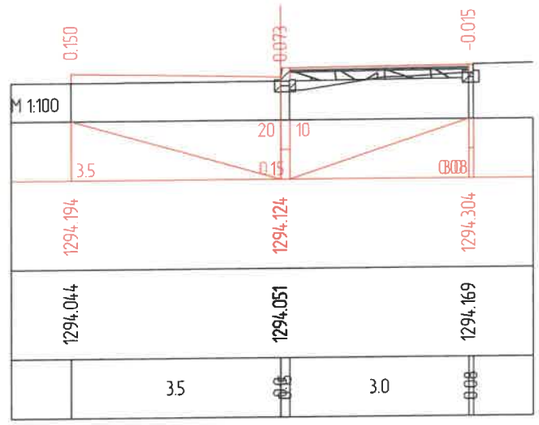

ПК 0+040.72

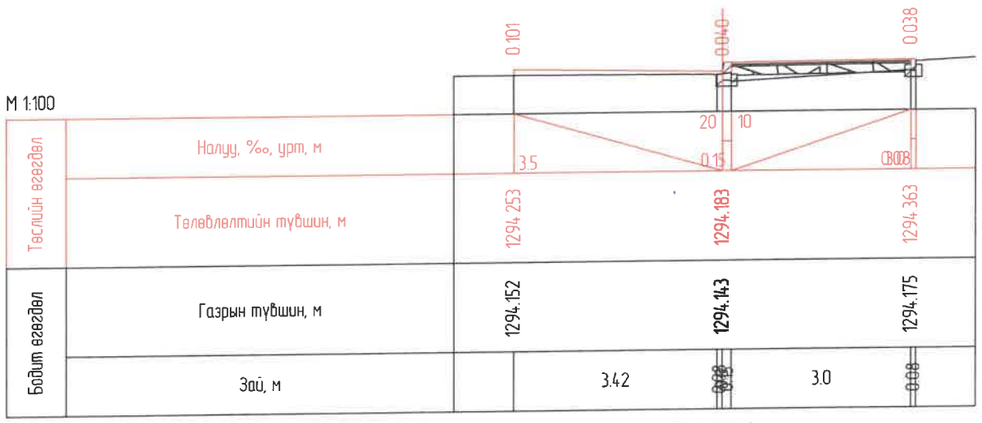

ПК 0+050.00

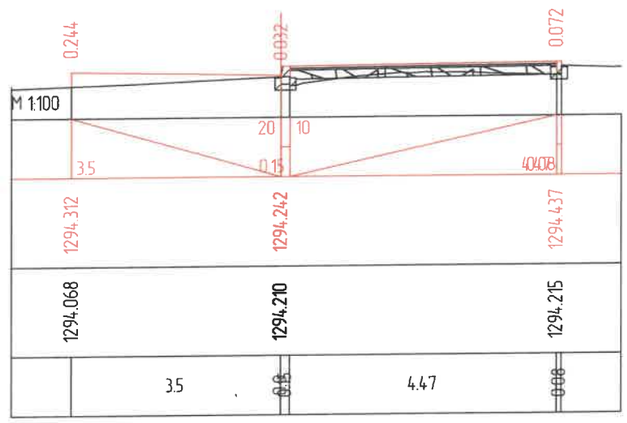

ПК 0+060.00

ХОТ ТӨЛӨВЛӨЛТ, СУДАЛГААНЫ ИНСТИТУТ	УЛААНБААТАР ХОТ, БАРУУН 4 ЗАМААС - ЗҮҮН 4 ЗАМ ХҮРТЭЛХ НИЙТИЙН ЭЗЭМШЛИЙН ЯВГАН ХҮНИЙ ЗАМ, ТАЛБАЙН ТОХИЖИЛТЫН АЖЛЫН ЗУРАГ ТӨСӨЛ					
	ЗТСТХ-ийн дарга		С.Анхбаяр	Ч-8 ХӨНДЛӨН ОГТЛОЛ		Ye шат А3
	Архитектор		Н.Түвшинмөнх	ЕГ Шифр ХТСИ_05/24	Масштаб М1:100	Огноо 2024/05
	Гүйцэтгэсэн		Б.Гансүх	ТГ Шифр	Зургийн дугаар 1	Хуудас 7
ЗТ19-507/10	Шалгасан		С.Анхбаяр			

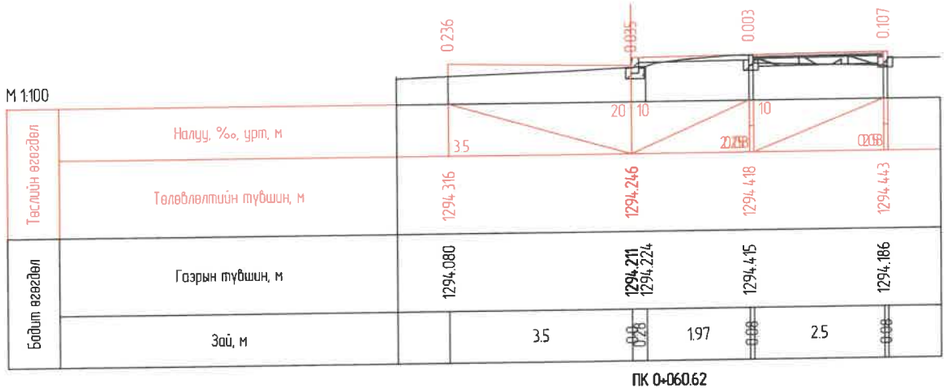

ПК 0+060.62

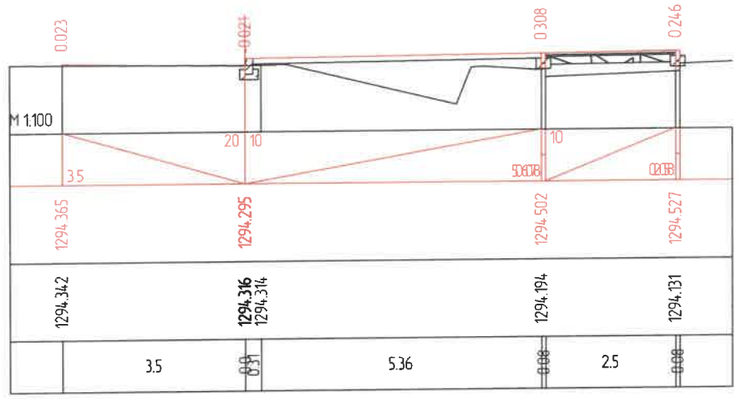

ПК 0+069.40

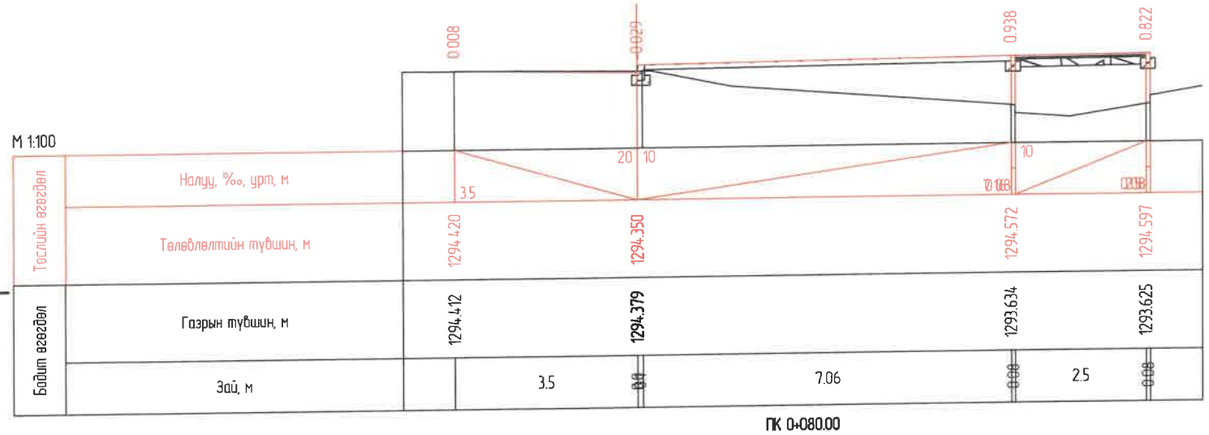

ПК 0+080.00

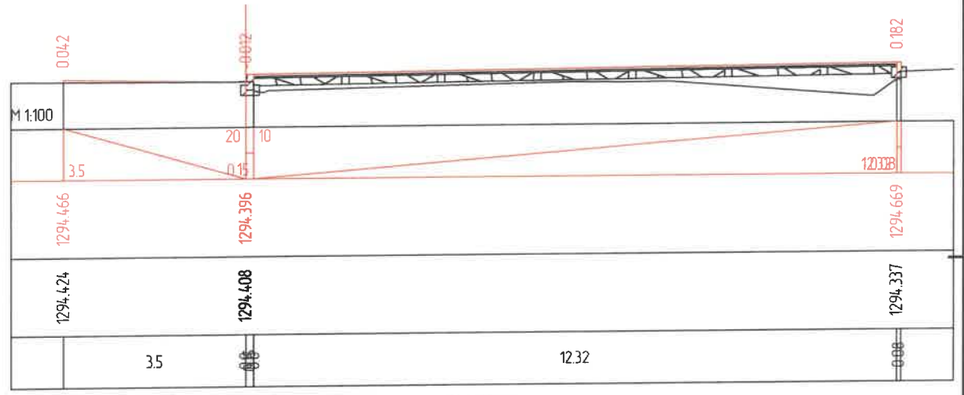

ПК 0+089.40

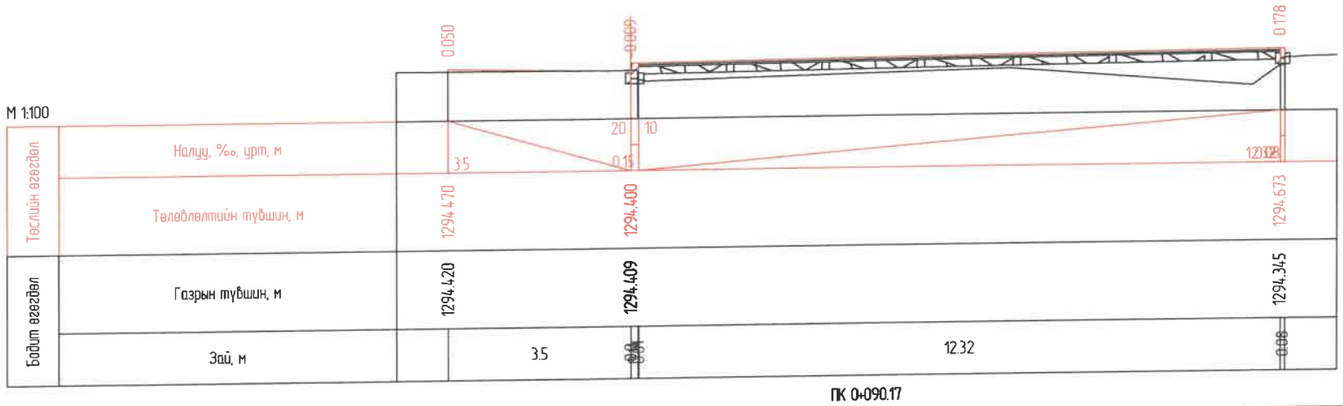

ПК 0+090.17

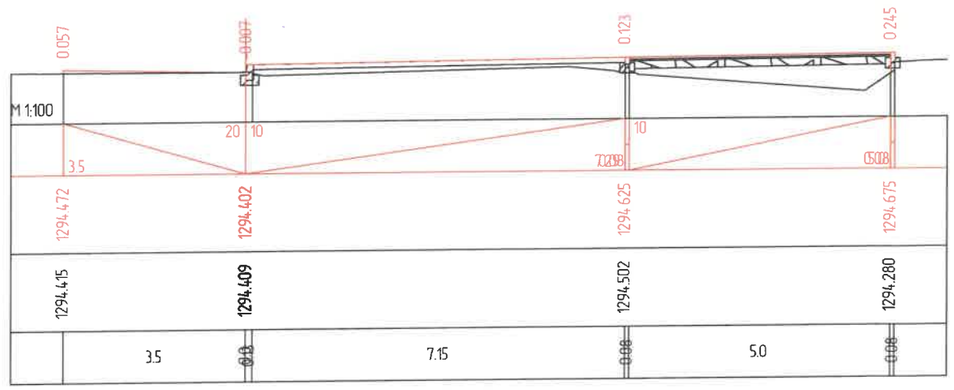

ПК 0+090.60

ХОТ ТӨЛӨВЛӨЛТ, СУДАЛГААНЫ ИНСТИТУТ	УЛААНБААТАР ХОТ, БАРУУН 4 ЗАМААС - ЗҮҮН 4 ЗАМ ХҮРТЭЭЛХ НИЙТИЙН ЭЗЭМШЛИЙН ЯВГАН ХҮНИЙ ЗАМ, ТАЛБАЙН ТОХИЖИЛТЫН АЖЛЫН ЗҮРАГ ТӨСӨЛ				
	ЗТСТХ-ийн дарга	С.Анхбаяр	У-8 ХӨНДЛӨН ОГТЛОЛ		Үе шат: АЗ
	Архитектор	Н.Түвшинмөнх	ЕГ Шифр: ХТСИ_05/24	Масштаб: М1:100	Огноо: 2024/05
	Гүйцэтгэсэн	Б.Гансүх	ТГ Шифр:	Зургийн дугаар: 2	Хуудас: 7
ЗТ19-507/10	Шалгасан	С.Анхбаяр			

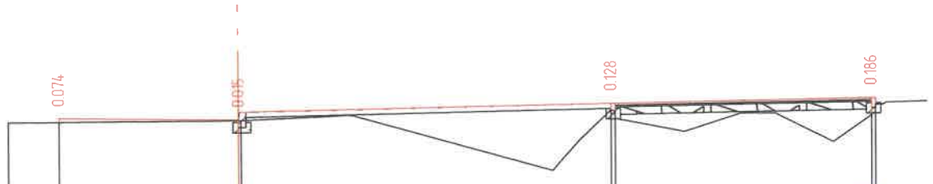

М 1:100

Таслийн өгөгдөл	Налуу, ‰, урт, м					
	Телевлелтийн түвшин, м	1294.514	1294.444	1294.667	1294.717	
Бодит өгөгдөл	Газрын түвшин, м	1294.440	1294.429	1294.539	1294.381	
	Зай, м	3.5	0.00	7.21	0.00 5.0	0.00

ПК 0+100.00

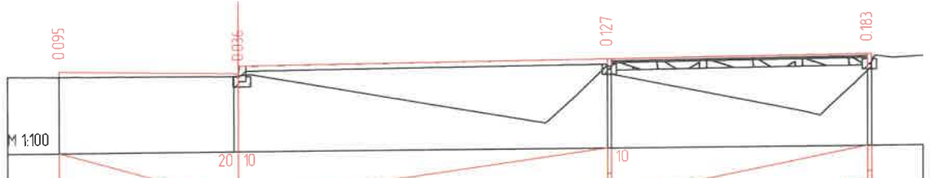

М 1:100

Таслийн өгөгдөл	Налуу, ‰, урт, м					
	Телевлелтийн түвшин, м	1294.593	1294.523	1294.745	1294.795	
Бодит өгөгдөл	Газрын түвшин, м	1294.498	1294.487	1294.618	1294.462	
	Зай, м	3.42	0.00	7.21	0.00 5.0	0.00

ПК 0+120.00



М 1:100

Таслийн өгөгдөл	Налуу, ‰, урт, м					
	Телевлелтийн түвшин, м	1294.654	1294.584	1294.806	1294.856	
Бодит өгөгдөл	Газрын түвшин, м	1294.576	1294.603	1294.677	1294.544	
	Зай, м	3.5	0.02	7.05	0.00 5.0	0.00

ПК 0+136.97



М 1:100

Таслийн өгөгдөл	Налуу, ‰, урт, м					
	Телевлелтийн түвшин, м	1294.665	1294.595	1294.616	1294.817	1294.867
Бодит өгөгдөл	Газрын түвшин, м	1294.595	1294.618	1294.627 1294.630	1294.683	1294.664
	Зай, м	3.5	1.58	0.54 0.10	5.06 0.00	5.0 0.00

ПК 0+140.00



М 1:100

Таслийн өгөгдөл	Налуу, ‰, урт, м					
	Телевлелтийн түвшин, м	1294.737	1294.667	1294.742	1294.942	
Бодит өгөгдөл	Газрын түвшин, м	1294.669	1294.668	1294.685 1294.597	1294.780	
	Зай, м	3.5	0.01	7.26	0.06 0.06 5.0	0.00

ПК 0+160.00

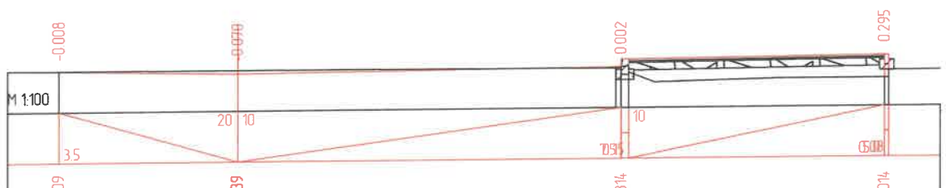

М 1:100

Таслийн өгөгдөл	Налуу, ‰, урт, м					
	Телевлелтийн түвшин, м	1294.809	1294.739	1294.814	1295.014	
Бодит өгөгдөл	Газрын түвшин, м	1294.817	1294.809	1294.793 1294.691	1294.569	
	Зай, м	3.5		7.39	0.11 0.11 5.0	0.00

ПК 0+180.00

ХОТ ТӨЛӨВЛӨЛТ, СУДАЛГААНЫ ИНСТИТУТ

3T19-507/10

УЛААНБААТАР ХОТ, БАРУУН 4 ЗАМААС - ЗҮҮН 4 ЗАМ ХҮРТЭЛХ НИЙТИЙН ЗЭЭМШЛИЙН ЯВГАН ХҮНИЙ ЗАМ, ТАЛБАЙН ТОХИЖИЛТЫН АЖЛЫН ЗҮРАГ ТӨСӨЛ

ЗТСТХ-ийн дарга		С.Анхбаяр	У-8 ХӨНДЛӨН ОГТЛОЛ		Үе шат: А3
Архитектор		Н.Түвшинмөнх	ЕГ Шифр: ХТСИ_05/24	Масштаб: М1:100	Огноо: 2024/05
Гүйцэтгэсэн		Б.Гансүх	ТГ Шифр:	Зургийн дугаар: 3	Хуудас: 7
Шалгасан		С.Анхбаяр			

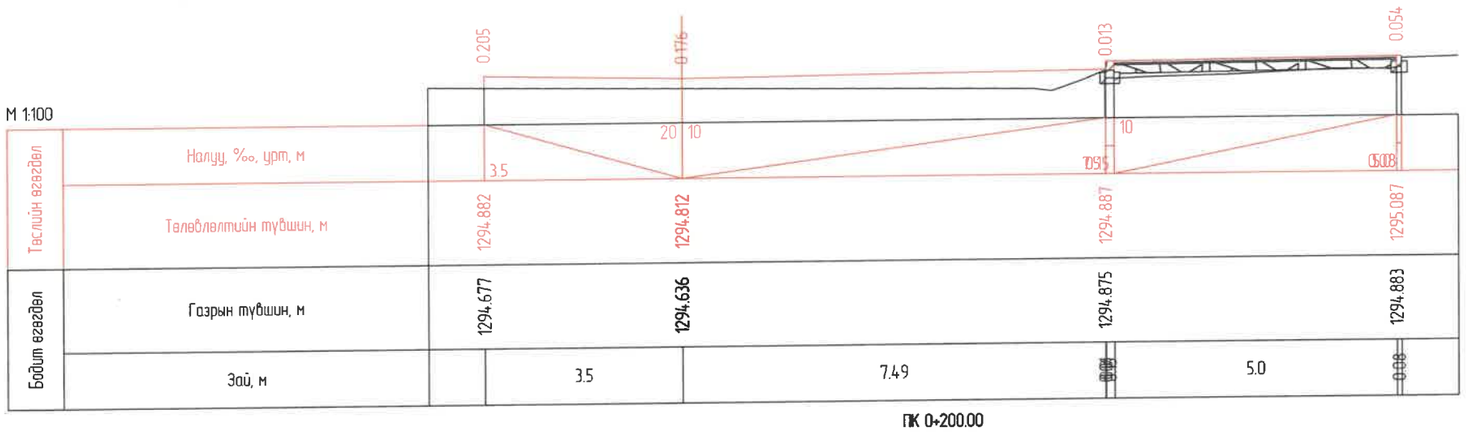

ПК 0+200.00

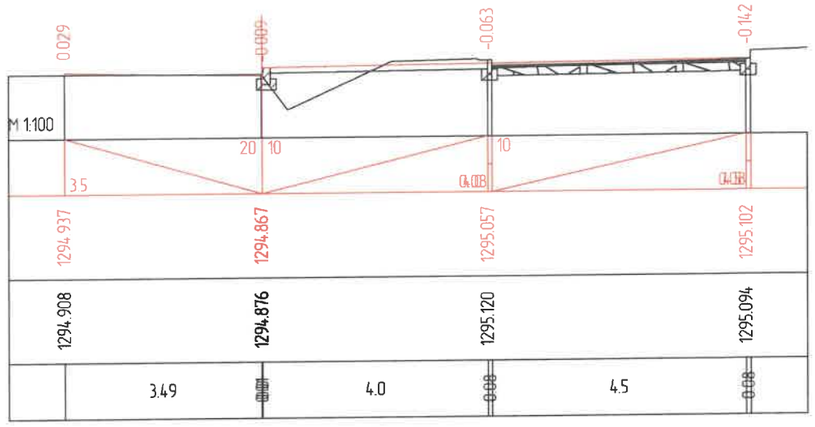

ПК 0+220.00

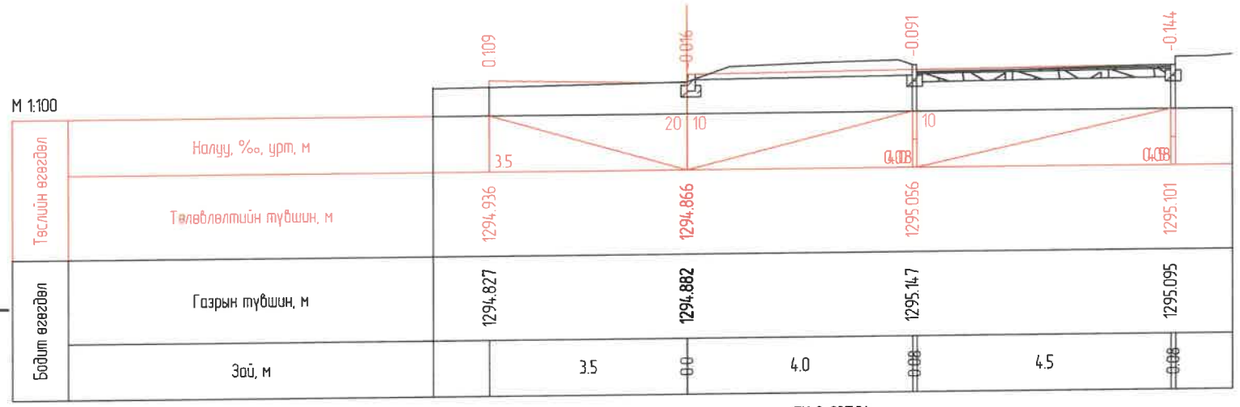

ПК 0+237.34

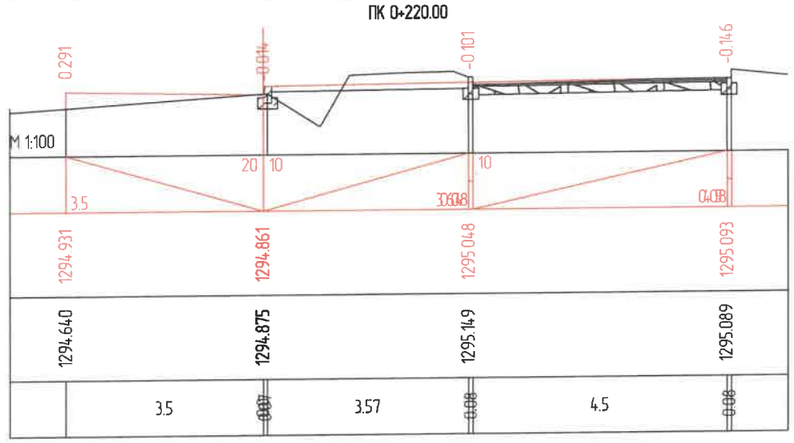

ПК 0+240.00

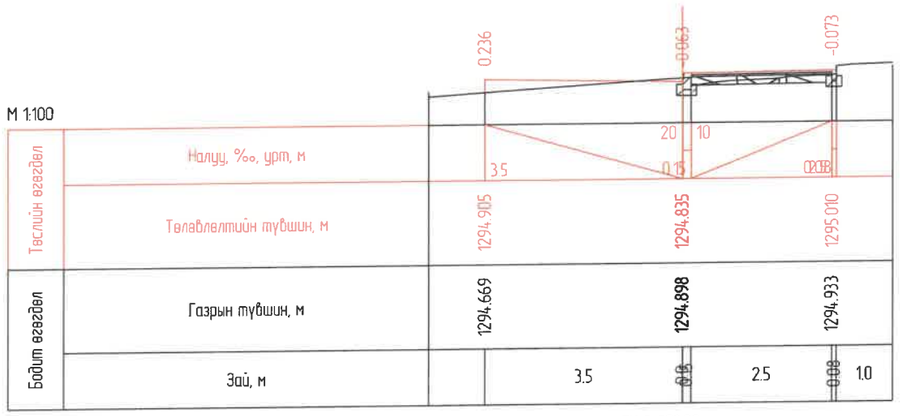

ПК 0+250.00

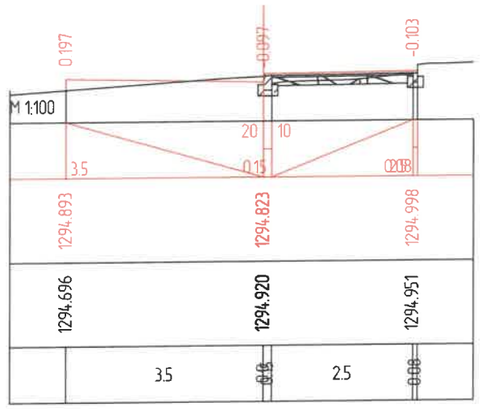

ПК 0+253.24

ХОТ ТӨЛӨВЛӨЛТ, СУДАЛГААНЫ ИНСТИТУТ	УЛААНБААТАР ХОТ, БАРУУН 4 ЗАМААС – ЗҮҮН 4 ЗАМ ХҮРТЭЛХ НИЙТИЙН ЭЗЭМШЛИЙН ЯВГАН ХҮНИЙ ЗАМ, ТАЛБАЙН ТОХИЖИЛТЫН АЖЛЫН ЗУРАГ ТӨСӨЛ					
	ЗТСТХ-ийн дарга	С.Анхбаяр	У-8 ХӨНДЛӨН ОГТЛОЛ		Ye шат: А3	
	Архитектор	Н.Түвшинмөнх	ЕГ Шифр: ХТСИ_05/24	Масштаб: М1:100	Огноо: 2024/05	
	Гүйцэтгэсэн	Б.Гансүх	ТГ Шифр:	Зургийн дугаар: 4	Хуудас: 7	
ЗТ19-507/10	Шалгасан	С.Анхбаяр				

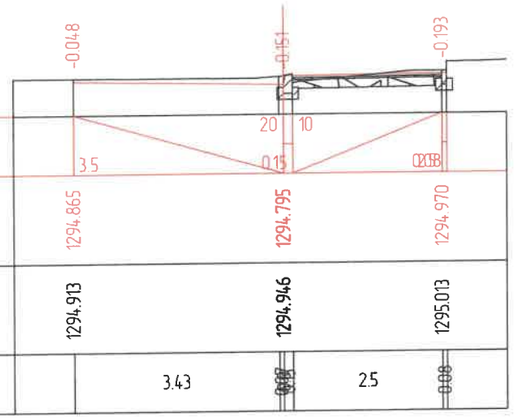

М 1:100

Тестийн өгөгдөл	Налуу, ‰, урт, м	3.5	0.15	0.008
	Төлөвлөлтийн түвшин, м	1294.865	1294.795	1294.970
Бодит өгөгдөл	Газрын түвшин, м	1294.913	1294.946	1295.013
	Зай, м	3.43	2.5	

ПК 0+260.00

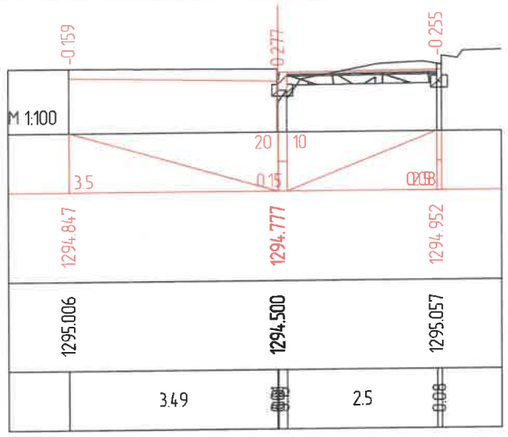

М 1:100

Тестийн өгөгдөл	Налуу, ‰, урт, м	3.5	0.15	0.008
	Төлөвлөлтийн түвшин, м	1294.847	1294.777	1294.952
Бодит өгөгдөл	Газрын түвшин, м	1295.006	1294.500	1295.057
	Зай, м	3.49	2.5	

ПК 0+280.00

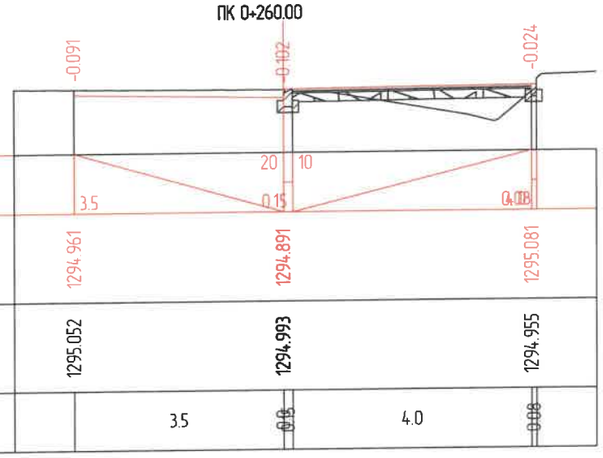

М 1:100

Тестийн өгөгдөл	Налуу, ‰, урт, м	3.5	0.15	0.008
	Төлөвлөлтийн түвшин, м	1294.961	1294.891	1295.081
Бодит өгөгдөл	Газрын түвшин, м	1295.052	1294.993	1294.955
	Зай, м	3.5	4.0	

ПК 0+300.00

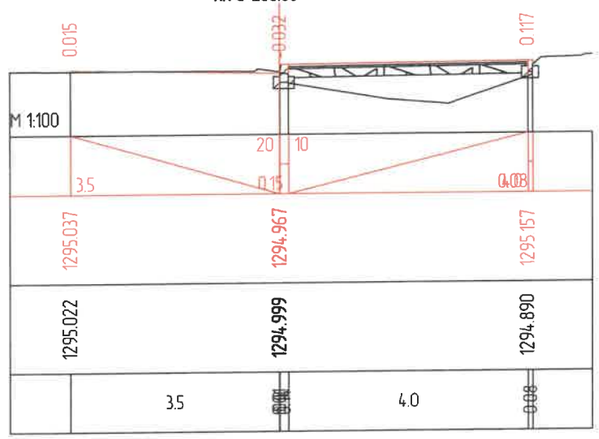

М 1:100

Тестийн өгөгдөл	Налуу, ‰, урт, м	3.5	0.15	0.008
	Төлөвлөлтийн түвшин, м	1295.037	1294.967	1295.157
Бодит өгөгдөл	Газрын түвшин, м	1295.022	1294.999	1294.890
	Зай, м	3.5	4.0	

ПК 0+309.52

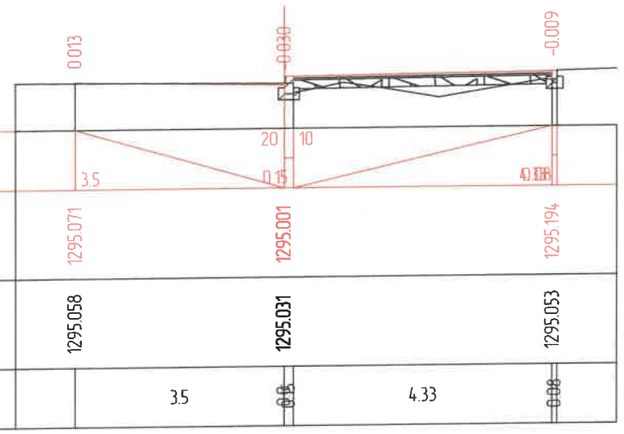

М 1:100

Тестийн өгөгдөл	Налуу, ‰, урт, м	3.5	0.15	0.008
	Төлөвлөлтийн түвшин, м	1295.071	1295.001	1295.194
Бодит өгөгдөл	Газрын түвшин, м	1295.058	1295.031	1295.053
	Зай, м	3.5	4.33	

ПК 0+315.00

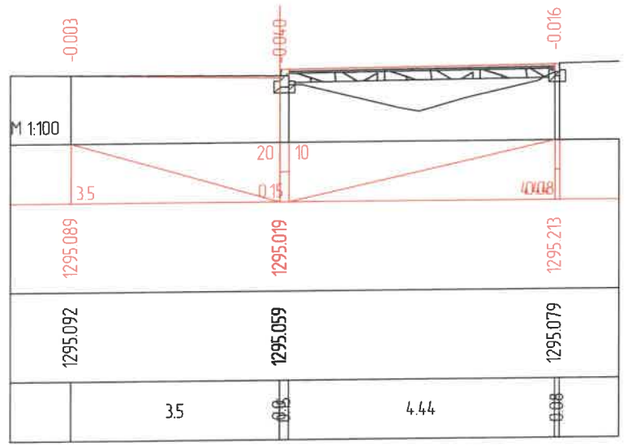

М 1:100

Тестийн өгөгдөл	Налуу, ‰, урт, м	3.5	0.15	0.008
	Төлөвлөлтийн түвшин, м	1295.089	1295.019	1295.213
Бодит өгөгдөл	Газрын түвшин, м	1295.092	1295.059	1295.079
	Зай, м	3.5	4.44	

ПК 0+318.52

ХОТ ТӨЛӨВЛӨЛТ, СУДАЛГААНЫ ИНСТИТУТ

УЛААНБААТАР ХОТ, БАРУУН 4 ЗАМААС - ЗҮҮН 4 ЗАМ ХҮРТЭЛХ НИЙТИЙН ЗЗЭМШЛИЙН ЯВГАН ХҮНИЙ ЗАМ, ТАЛБАЙН ТОХИЖИЛТЫН АЖЛЫН ЗУРАГ ТӨСӨЛ

ЗТСТХ-ийн дарга		С.Анхбаяр	У-8 ХӨНДЛӨН ОГТЛОЛ		Үе шат: А3
Архитектор		Н.Түвшинмөнх	ЕГ Шифр: ХТСИ_05/24	Масштаб: М1:100	Огноо: 2024/05
Гүйцэтгэсэн		Б.Гансүх	ТГ Шифр:	Зургийн дугаар: 5	Хуудас: 7
Шалгасан		С.Анхбаяр			

ЗТ19-507/10

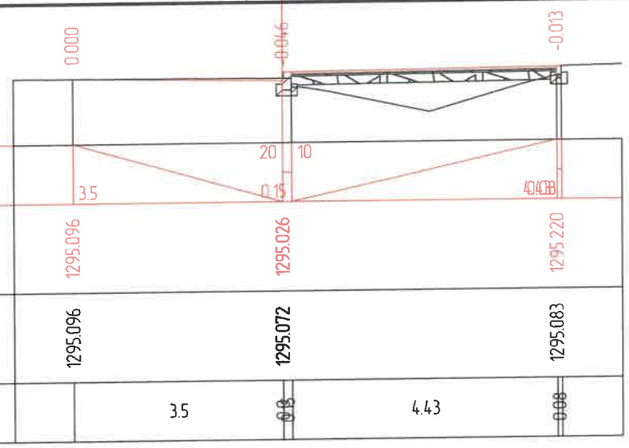

М 1:100

ПК 0+320.00

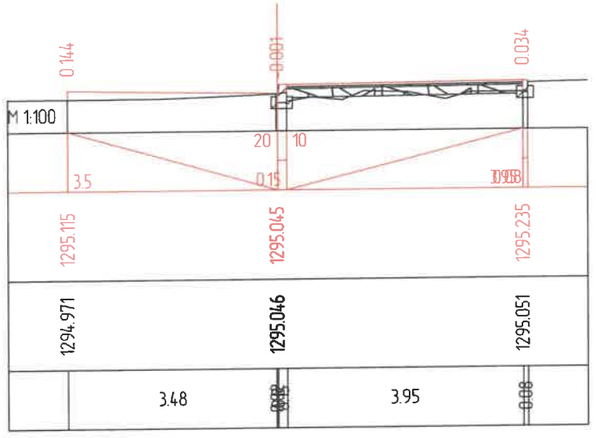

М 1:100

ПК 0+325.00

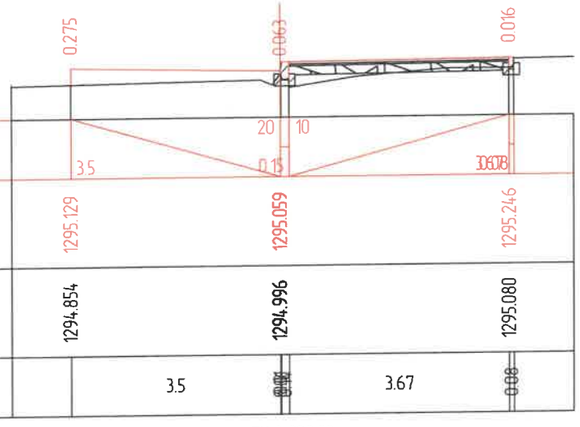

М 1:100

ПК 0+330.00

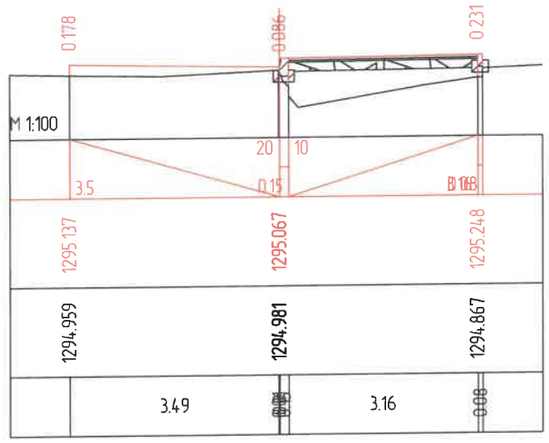

М 1:100

ПК 0+335.00

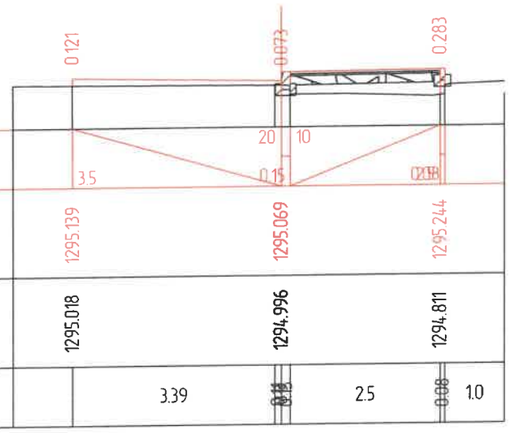

М 1:100

ПК 0+337.57

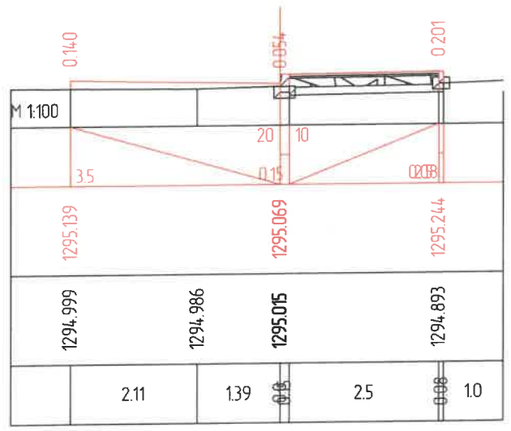

М 1:100

ПК 0+340.00

ХОТ ТӨЛӨВЛӨЛТ, СУДАЛГААНЫ ИНСТИТУТ	УЛААНБААТАР ХОТ, БАРУУН 4 ЗАМААС - ЗҮҮН 4 ЗАМ ХҮРТЭЛХ НИЙТИЙН ЗЗЭМШЛИЙН ЯВГАН ХҮНИЙ ЗАМ, ТАЛБАЙН ТОХИЖИЛТЫН АЖЛЫН ЗУРАГ ТӨСӨЛ					
	ЗТСТХ-ийн дарга	С.Анхбаяр	У-8 ХӨНДЛӨН ОГТЛОЛ		Үе шат: А3	
	Архитектор	Н.Түвшинмөнх	ЕГ Шифр: ХТСИ_05/24	Масштаб: М1:100	Огноо: 2024/05	
	Гүйцэтгэсэн	Б.Гансүх	ТГ Шифр:	Зургийн дугаар: 6	Хуудас: 7	
ЗТ19-507/10	Шалгасан	С.Анхбаяр				

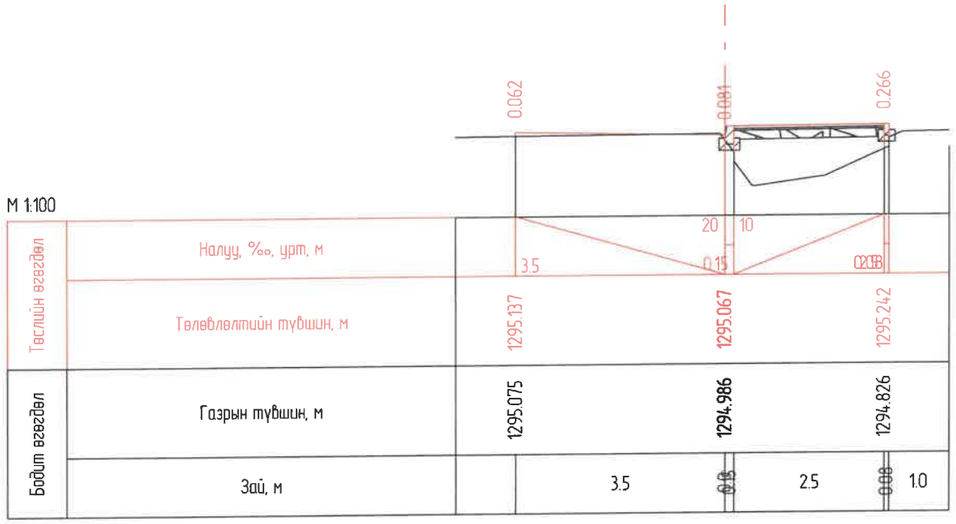

ПК 0+360.00

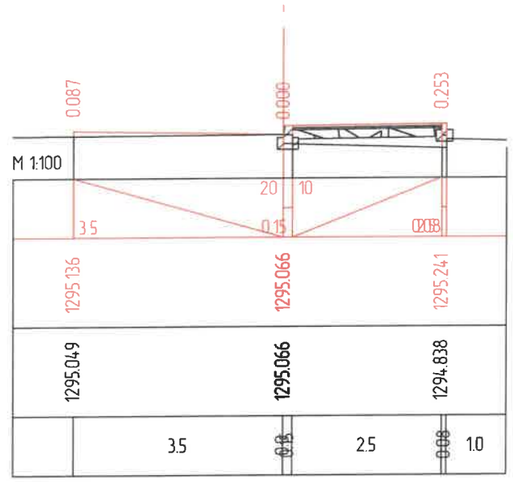

ПК 0+364.46

ХОТ ТӨЛӨВЛӨЛТ, СУДАЛГААНЫ ИНСТИТУТ	УЛААНБААТАР ХОТ, БАРУУН 4 ЗАМААС - ЗҮҮН 4 ЗАМ ХҮРТЭЛХ НИЙТИЙН ЭЗЭМШЛИЙН ЯВГАН ХҮНИЙ ЗАМ, ТАЛБАЙН ТОХИЖИЛТЫН АЖЛЫН ЗУРАГ ТӨСӨЛ				
	ЗТСТХ-ийн дарга	С.Анхбаяр	Ү-Ф ХӨНДЛӨН ОГТЛОЛ		Үе шат: А3
	Архитектор	Н.Түвшинмөнх	ЕГ Шифр: ХТСИ_05/24	Масштаб: М1:100	Огноо: 2024/05
	Гүйцэтгэсэн	Б.Гансүх	ТГ Шифр:	Зургийн дугаар: 7	Хуудас: 7
ЗТ19-507/10	Шалгасан	С.Анхбаяр			

ТАНИХ ТЭМДЭГ:

- ТӨЛӨВЛӨЖ БУЙ ЯВГАН ЗАМ /ЭНХТАЙВАНЫ ӨРГӨН ЧӨЛӨӨ/
- ТӨЛӨВЛӨЖ БУЙ ЯВГАН ЗАМ /БУСАД БАЙРШИЛ/

1-020
2024 5 24

ХОТ ТӨЛӨВЛӨЛТ, СУДАЛГААНЫ ИНСТИТУТ

ЗТ19-507/10

ГЕОЛОГИЙН ТӨВ ЛАБОРАТОРИЙН УУЛЗВАРААС ОФИЦЕРУУДЫН ОРДНЫ ТОЙРОГ ХҮРТЭЛ-11.6 КМ НИЙТИЙН ЭЗЭМШЛИЙН ЯВГАН ХҮНИЙ ЗАМ, ТАЛБАЙН ТОХИЖИЛТЫН АЖЛЫН ЗУРАГ ТӨСӨЛ

ЗТСТХ-ийн дарга	С.Анхбаяр	Орчны тойм /ЭТөЧ урд-9/		Ye шат: А/З	
Архитектор	Н.Түвшинмөнх	ЕГ Шифр: ХТСИ-05/24	Масштаб: М1:10000	Огноо: 2024.05	
Гүйцэтгэсэн	Б.Гансүх	ТГ Шифр:	Зургийн дугаар: А3-03	Хуудас: 1	
Шалгасан	Н.Түвшинмөнх				

А3

Таних тэмдэг

- Төлөвлөж буй авто зам
- Одоо байгаа авто зам
- Төлөвлөж буй явган хүний зам
- Төлөвлөж буй дугуйн зам
- Төлөвлөж буй явган зам
- Төлөвлөж буй амралтын талбай
- Төлөвлөж буй ногоон байгууламж
- Шороогоор үлдэх талбай
- Төлөвлөж буй голын голдирол
- Төлөвлөж буй үерийн хамгаалалтын далан
- Бохир усны шугам
- Дулааны шугам
- Цэвэр усны шугам
- Цахилгааны шугам
- Шилэн кабель
- Ус зайлуулах шугам
- Төлөвлөсөн өндөр (1264.80)
- Одоо байгаа өндөр
- Замын налуу /‰/ (100)
- Ус урсах чиглэл
- Түшиц ханын хярын тэмдэгт (1265.00)

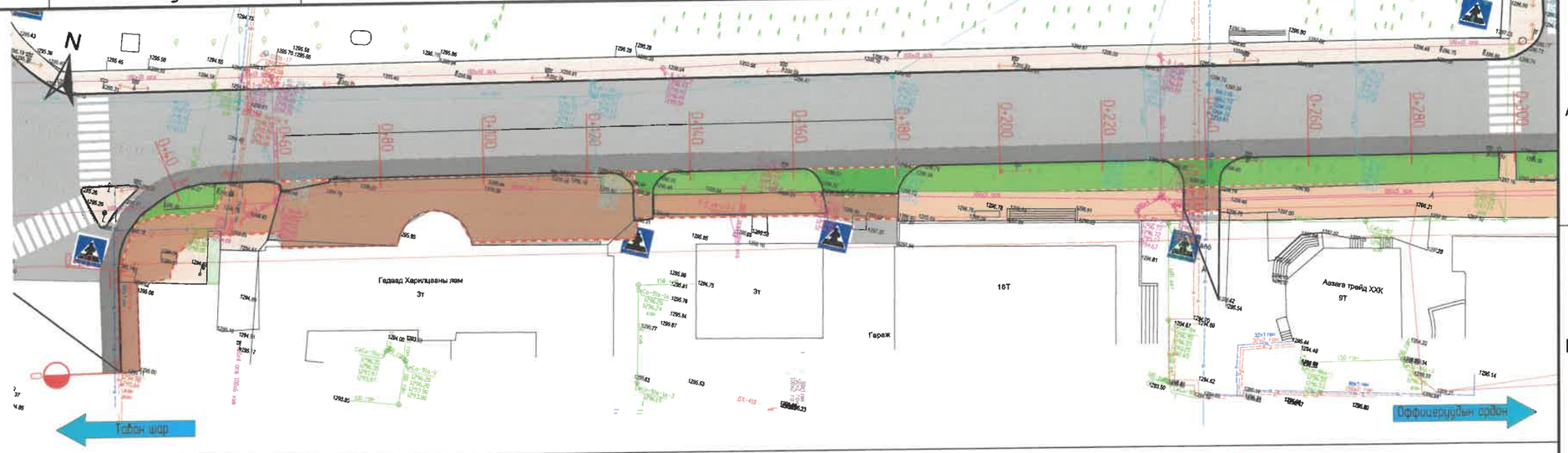

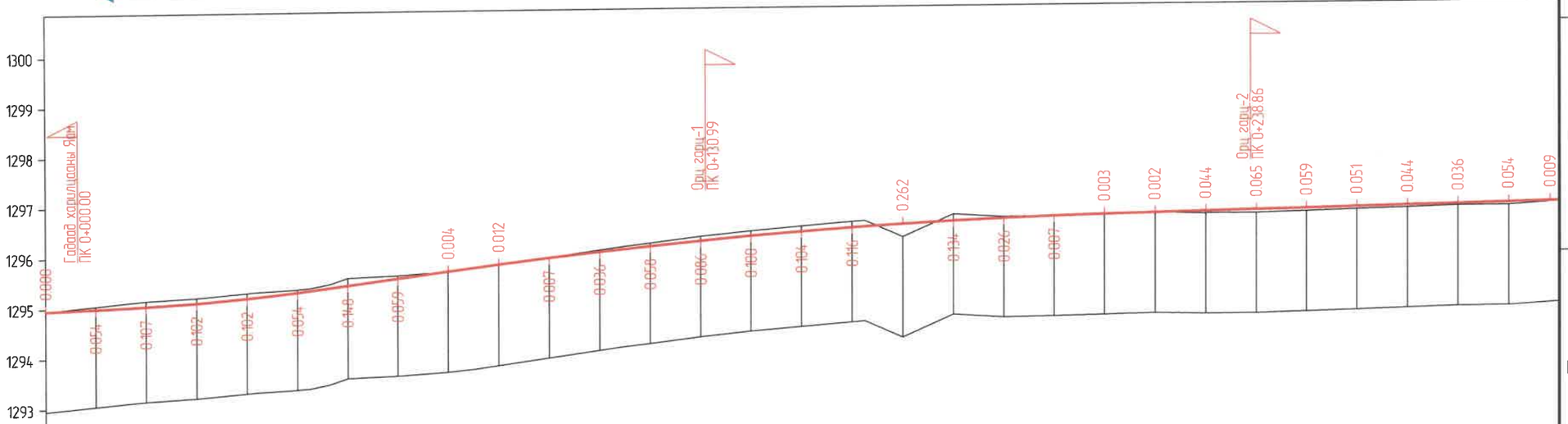

М 1:1000 - хэвтээ
М 1:100 - босоо
М 1:100 - хөрсний босоо

| Төслийн өгөгдөл | | |

Таних тэмдэг

- Төлөвлөж буй авто зам
- Одоо байгаа авто зам
- Төлөвлөж буй явган хүний зам
- Төлөвлөж буй дугуйн зам
- Төлөвлөж буй явган зам
- Төлөвлөж буй амралтын талбай
- Төлөвлөж буй ногоон байгууламж
- Шороогоор үлдэх талбай
- Төлөвлөж буй голын голдирол
- Төлөвлөж буй үерийн хамгаалалтын далан
- Бохир усны шугам
- Дулааны шугам
- Цэвэр усны шугам
- Цахилгааны шугам
- Шилэн кабель
- Ус зайлуулах шугам
- 1264.80 — Төлөвлөсөн өндөр / Одоо байгаа өндөр
- 100 — Замын налуу /‰/ / Ус урсах чиглэл
- 1265.00 — Түшиц ханын хярын тэмдэгт

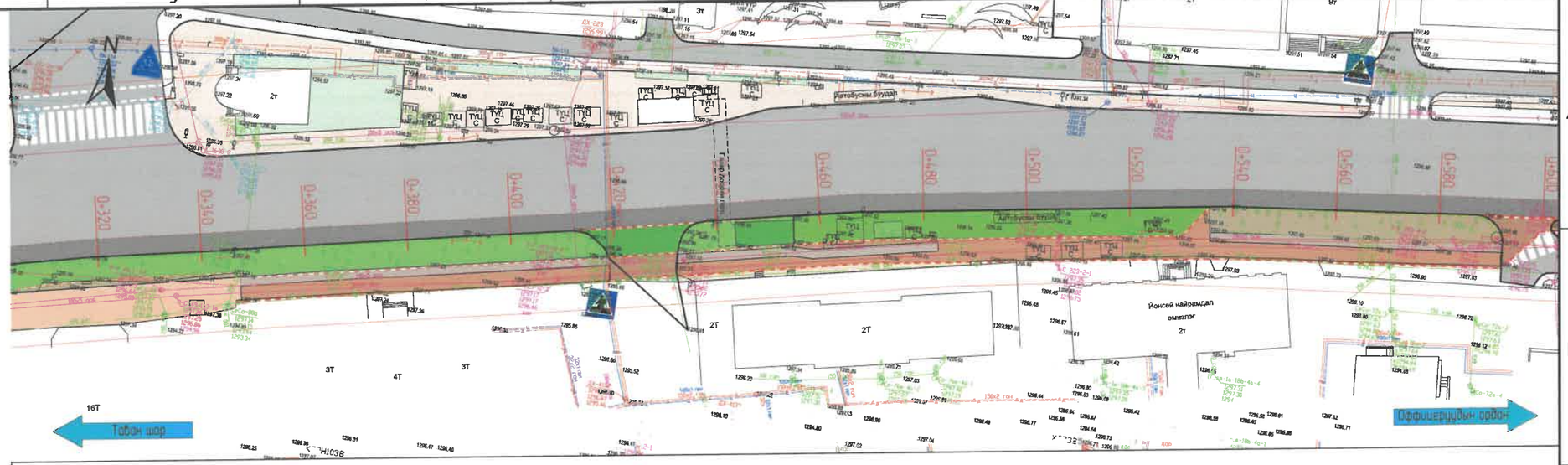

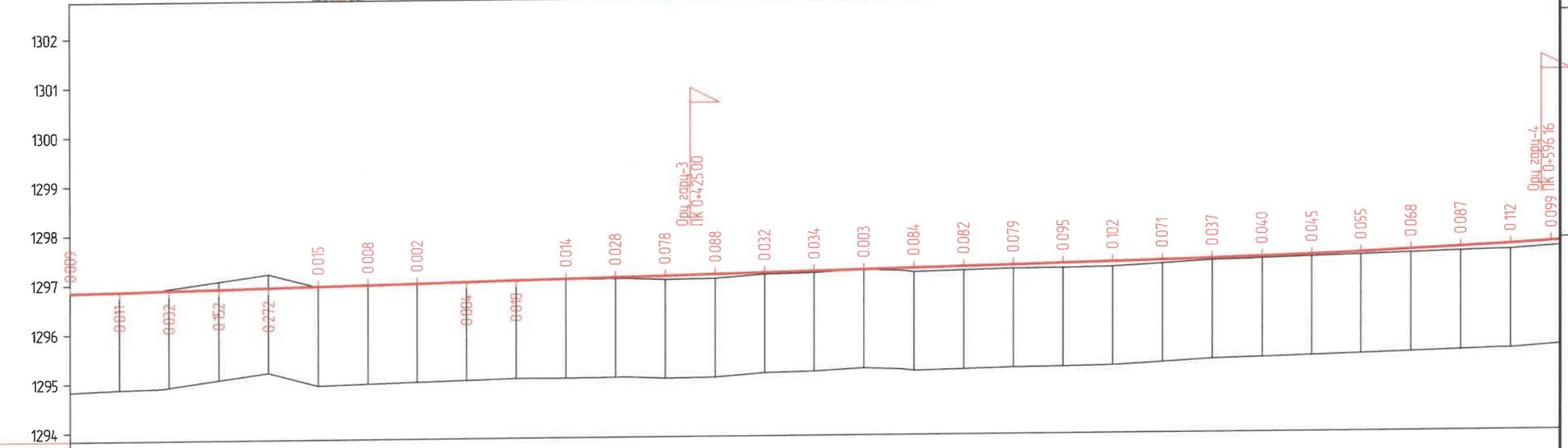

М 1:1000 - хэвтээ
М 1:100 - босоо
М 1:100 - хөрсний босоо

| Төслийн өгөгдөл | | |

Таних тэмдэг

- Төлөвлөж буй авто зам
- Одоо байгаа авто зам
- Төлөвлөж буй явган хүний зам
- Төлөвлөж буй дугуйн зам
- Төлөвлөж буй явган зам
- Төлөвлөж буй амралтын талбай
- Төлөвлөж буй ногоон байгууламж
- Шороогоор үлдэх талбай
- Төлөвлөж буй голын голдирол
- Төлөвлөж буй үерийн хамгаалалтын далан
- Бохир усны шугам
- Дулааны шугам
- Цэвэр усны шугам
- Цахилгааны шугам
- Шилэн кабель
- Ус зайлуулах шугам
- Төлөвлөсөн өндөр 1264.80
- Одоо байгаа өндөр
- Замын налуу /‰/ 100
- Ус урсах чиглэл
- Түшиц ханын хярын тэмдэгт 1265.00

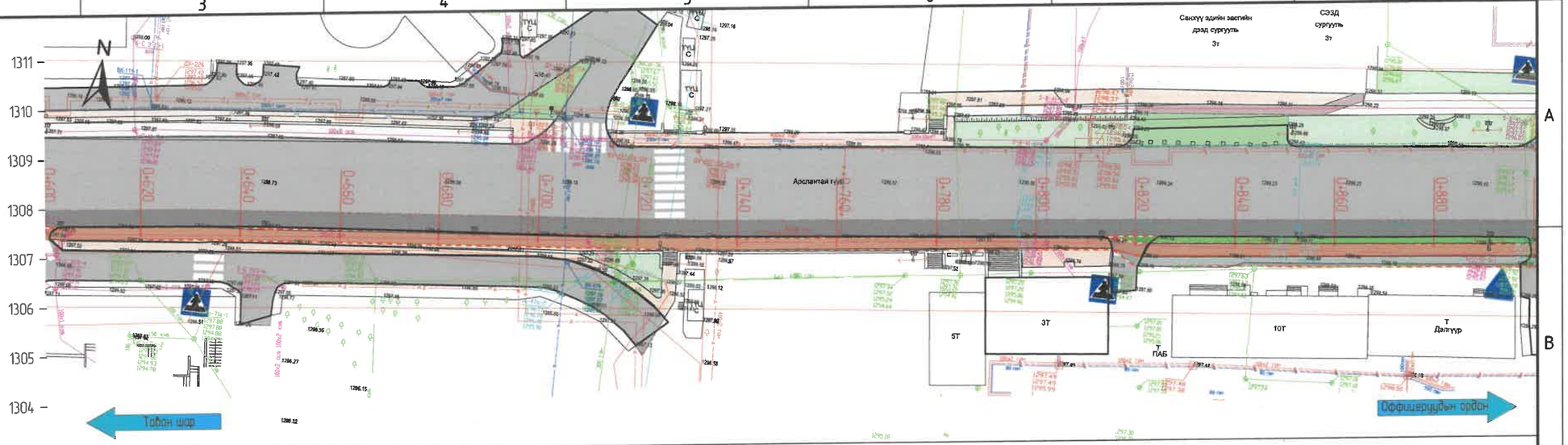

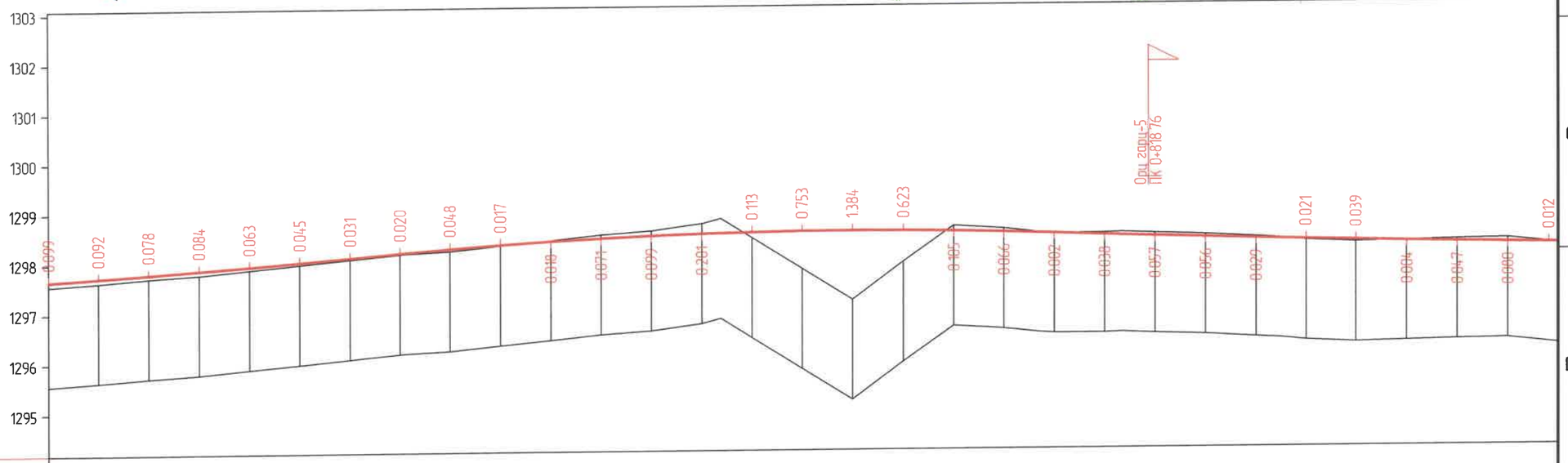

| Хөндлөн огтлолын төрөл | | | | | | | | | | | | | | | | | | | | | | | | | | | | | | | | | | | | | | | | | | | | | | | | | | | | | | | | | | | | | | | | | | | | | | | | | | | | | | | | | | | | | | |
|---|---|---

Таних тэмдэг

- Төлөвлөж буй авто зам
- Одоо байгаа авто зам
- Төлөвлөж буй явган хүний зам
- Төлөвлөж буй дугуйн зам
- Төлөвлөж буй явган зам
- Төлөвлөж буй амралтын талбай
- Төлөвлөж буй ногоон байгууламж
- Шороогоор үлдэх талбай
- Төлөвлөж буй голын голдирол
- Төлөвлөж буй үерийн хамгаалалтын далан
- Бохир усны шугам
- Дулааны шугам
- Цэвэр усны шугам
- Цахилгааны шугам
- Шилэн кабель
- Ус зайлуулах шугам
- Төлөвлөсөн өндөр / Одоо байгаа өндөр (1264.80)
- Замын налуу /‰/ Ус урсах чиглэл (100)
- Түшиц ханын хярын тэмдэгт (1265.00)

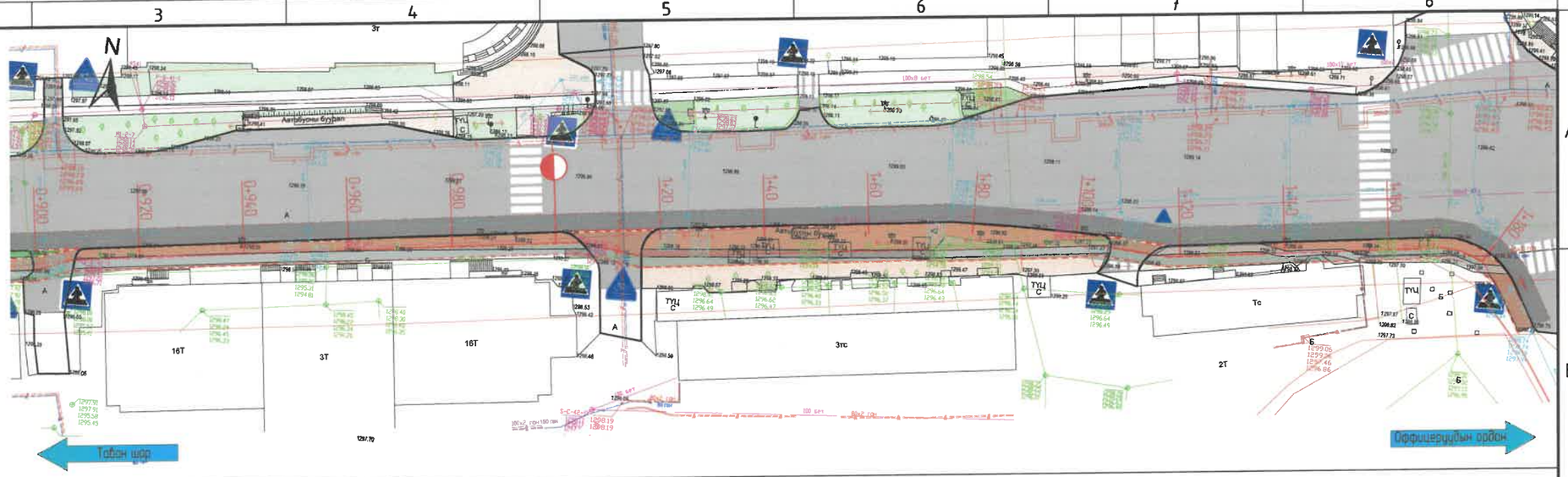

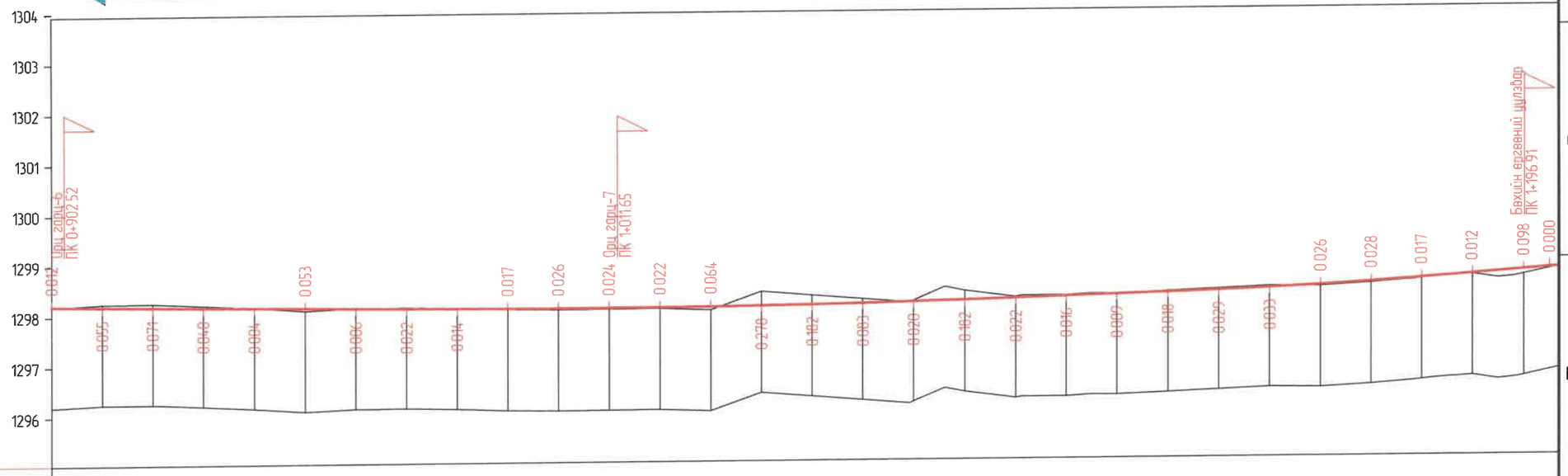

М 1:1000 - хэвтээ
М 1:100 - босоо
М 1:100 - хөрсний босоо

| Теслийн өгөгдөл | | |

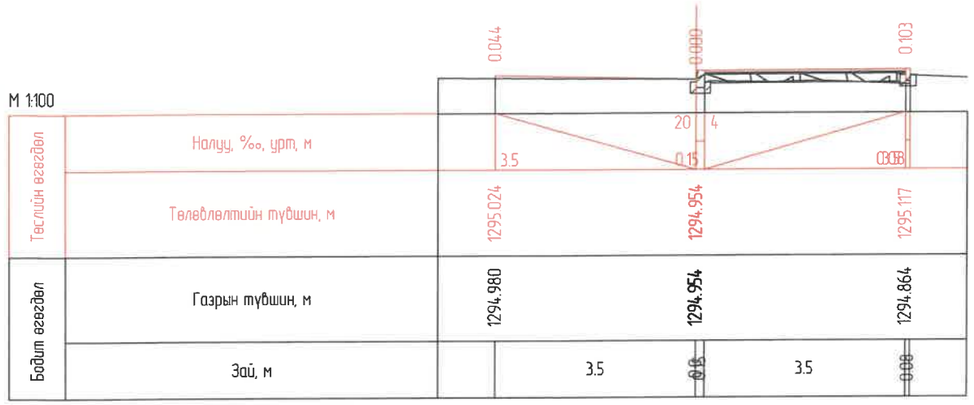

ПК 0+000.00

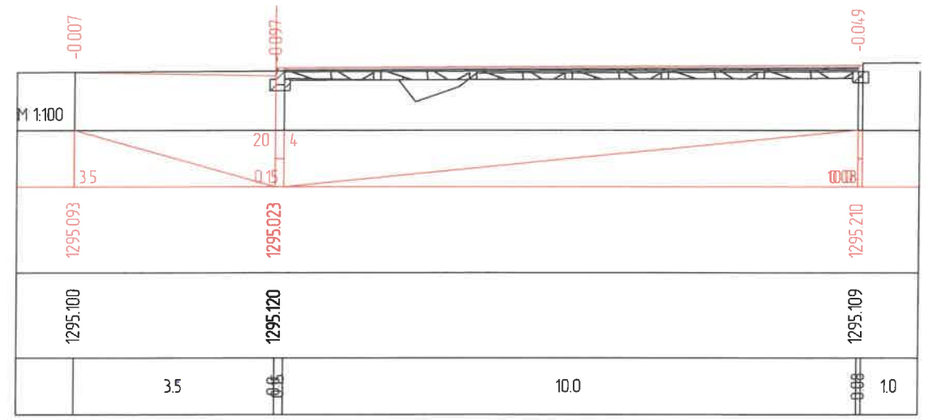

ПК 0+018.05

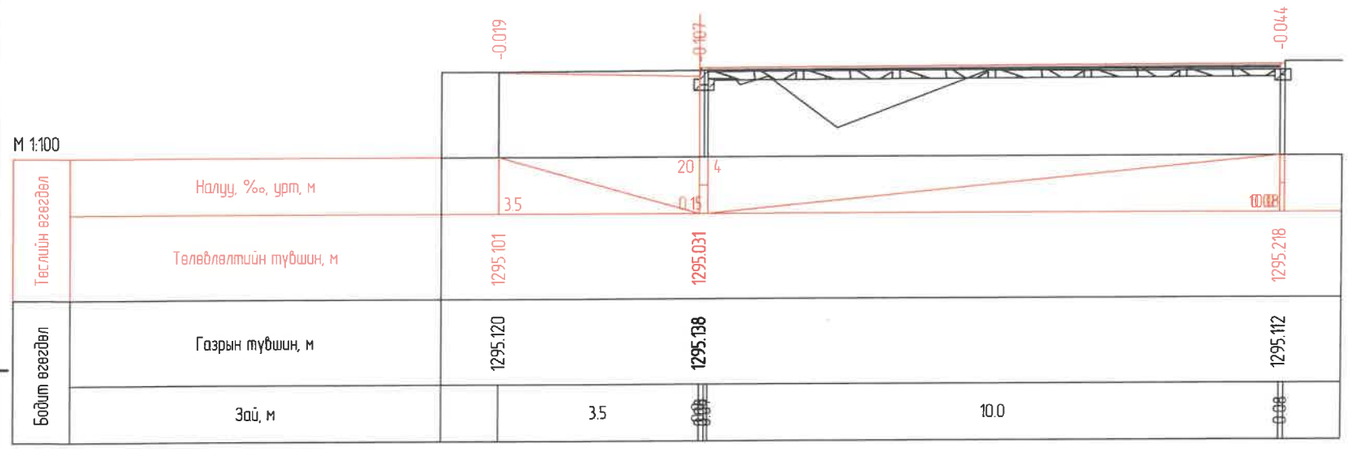

ПК 0+020.00

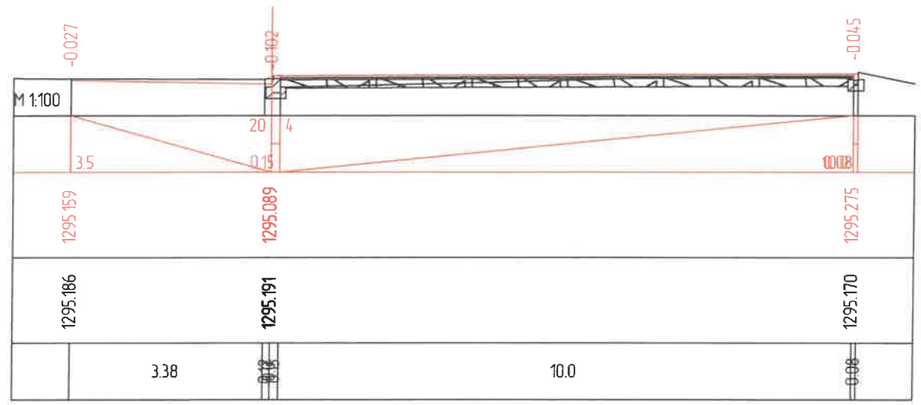

ПК 0+030.00

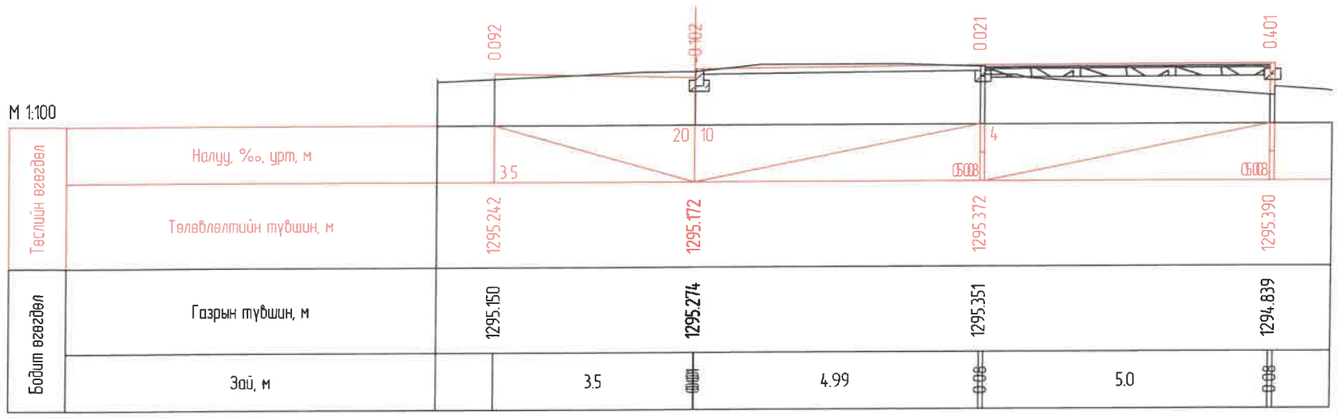

ПК 0+040.00

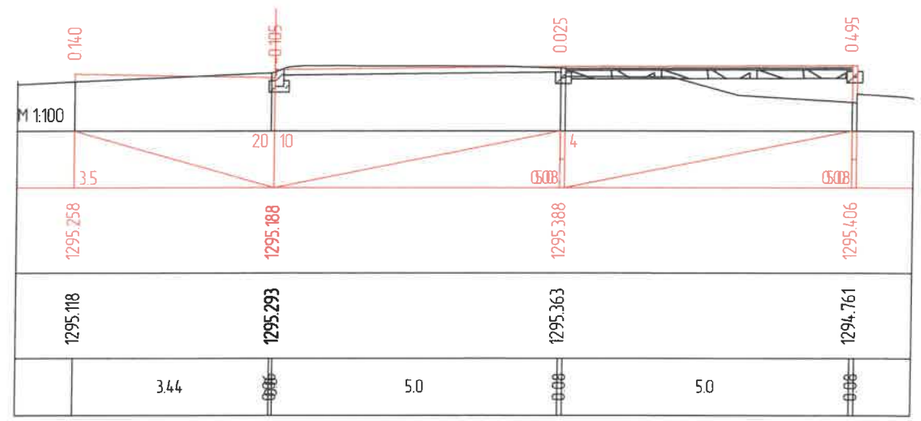

ПК 0+041.64

ХОТ ТӨЛӨВЛӨЛТ, СУДАЛГААНЫ ИНСТИТУТ	УЛААНБААТАР ХОТ, БАРУУН 4 ЗАМААС - ЗҮҮН 4 ЗАМ ХҮРТЭЛХ НИЙТИЙН ЭЗЭМШЛИЙН ЯВГАН ХҮНИЙ ЗАМ, ТАЛБАЙН ТОХИЖИЛТЫН АЖЛЫН ЗУРАГ ТӨСӨЛ				
	ЗТСТХ-ийн дарга	С.Анхбаяр	У-5 ХӨНДЛӨН ОГТЛОЛ		Үе шат: А3
	Архитектор	Н.Түвшинмөнх	ЕГ Шифр: ХТСИ_05/24	Масштаб: М1:100	Огноо: 2024/05
	Гүйцэтгэсэн	Б.Гансүх	ТГ Шифр:	Зургийн дугаар: 1	Хуудас: 15
ЗТ19-507/10	Шалгасан	С.Анхбаяр			

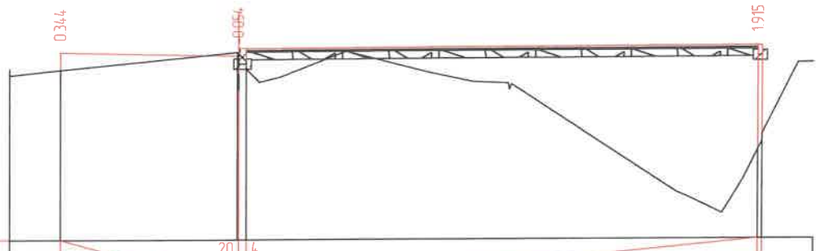

Тэслийн өгөгдөл	Налуу, ‰, урт, м			
	Төлөвлөлтийн түвшин, м	1295.350	1295.280	1295.467
Бодит өгөгдөл	Газрын түвшин, м	1295.006	1295.334	1293.402
	Зай, м	3.48	0.08	10.0	0.08

ПК 0+050.00

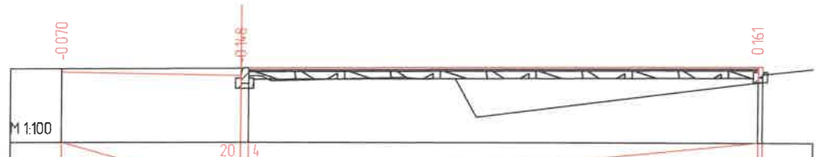

Тэслийн өгөгдөл	Налуу, ‰, урт, м			
	Төлөвлөлтийн түвшин, м	1295.477	1295.407	1295.593
Бодит өгөгдөл	Газрын түвшин, м	1295.547	1295.555	1295.282
	Зай, м	3.5	0.8	10.0	0.08

ПК 0+060.00

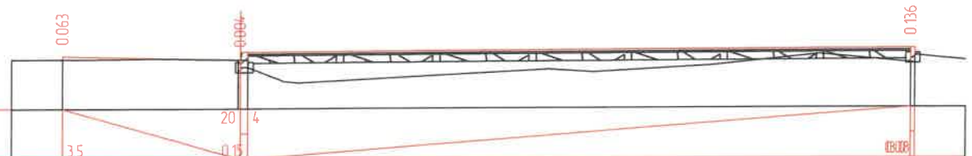

Тэслийн өгөгдөл	Налуу, ‰, урт, м			
	Төлөвлөлтийн түвшин, м	1295.732	1295.662	1295.864
Бодит өгөгдөл	Газрын түвшин, м	1295.669	1295.658	1295.578
	Зай, м	3.46	0.08	13.0	0.08

ПК 0+080.00

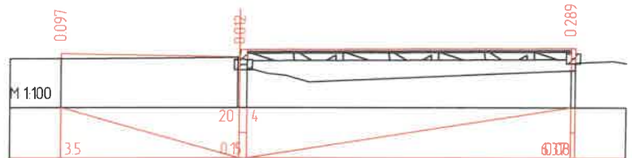

Тэслийн өгөгдөл	Налуу, ‰, урт, м			
	Төлөвлөлтийн түвшин, м	1295.859	1295.789	1295.964
Бодит өгөгдөл	Газрын түвшин, м	1295.762	1295.777	1295.525
	Зай, м	3.47	0.08	6.37	0.08

ПК 0+090.00

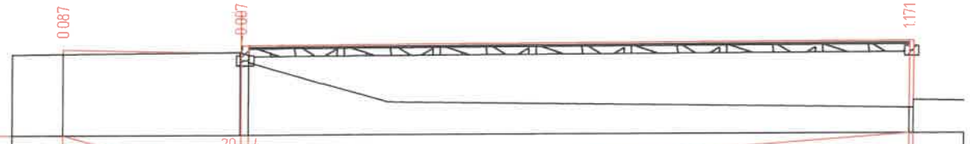

Тэслийн өгөгдөл	Налуу, ‰, урт, м			
	Төлөвлөлтийн түвшин, м	1295.978	1295.908	1296.110
Бодит өгөгдөл	Газрын түвшин, м	1295.891	1295.915	1294.789
	Зай, м	3.48	0.08	13.0	0.08

ПК 0+100.00

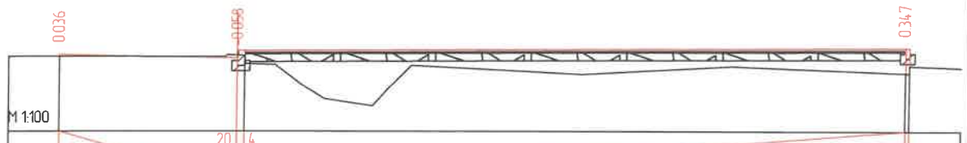

Тэслийн өгөгдөл	Налуу, ‰, урт, м			
	Төлөвлөлтийн түвшин, м	1296.192	1296.122	1296.324
Бодит өгөгдөл	Газрын түвшин, м	1296.156	1296.180	1295.827
	Зай, м	3.5	0.8	13.0	0.08

ПК 0+120.00

ХОТ ТӨЛӨВЛӨЛТ, СУДАЛГААНЫ ИНСТИТУТ

УЛААНБААТАР ХОТ, БАРУУН 4 ЗАМААС - ЗҮҮН 4 ЗАМ ХҮРТЭЛХ НИЙТИЙН ЗЗЭМШЛИЙН ЯВГАН ХҮНИЙ ЗАМ, ТАЛБАЙН ТОХИЖИЛТЫН АЖЛЫН ЗҮРАГ ТӨСӨЛ

ЗТСТХ-ийн дарга		С.Анхбаяр	У-9 ХӨНДЛӨН ОГТЛОЛ		Үе шат: А3
Архитектор		Н.Түвшинмөнх	ЕГ Шифр: ХТСИ_05/24	Масштаб: М1:100	Огноо: 2024/05
Гүйцэтгэсэн		Б.Гансүх	ТГ Шифр:	Зургийн дугаар: 2	Хуудас: 15
ЗТ19-507/10	Шалгасан	С.Анхбаяр			

М 1:100

Таслийн өгөгдөл	Налуу, ‰, урт, м						
	Талбайлтийн түвшин, м	1296.286	1296.216	1296.411	1296.456		
Бодит өгөгдөл	Газрын түвшин, м	1296.287	1296.302	1296.244	1296.189	1296.347	
	Зай, м	3.5	0.0	4.5	0.08	4.5	0.08 0.39

ПК 0+130.00



М 1:100

		1296.372	1296.302	1296.497	1296.542
		1296.379	1296.402	1296.427	1296.213
		3.5	0.8	4.35	0.08	4.5	0.08

ПК 0+140.00

М 1:100

Таслийн өгөгдөл	Налуу, ‰, урт, м						
	Талбайлтийн түвшин, м	1296.518	1296.448	1296.643	1296.688		
Бодит өгөгдөл	Газрын түвшин, м	1296.546	1296.564	1296.531	1296.427		
	Зай, м	3.5	0.08	4.48	0.08	4.5	0.08

ПК 0+160.00

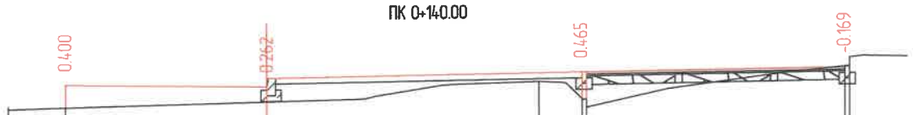

М 1:100

		1296.578	1296.508	1296.713	1296.758		
		1296.178	1296.246	1296.556	1296.248	1296.777	
		3.5	0.0	4.76	0.74	0.08	4.5	0.08

ПК 0+170.00

М 1:100

Таслийн өгөгдөл	Налуу, ‰, урт, м						
	Талбайлтийн түвшин, м	1296.630	1296.560	1296.765	1296.810		
Бодит өгөгдөл	Газрын түвшин, м	1296.628	1296.694	1296.579 1296.443	1296.720		
	Зай, м	3.5	0.0	5.26	0.24	4.5	0.08

ПК 0+180.00

М 1:100

		1296.708	1296.638	1296.843	1296.888		
		1296.634	1296.645	1296.779	1296.741		
		3.43	0.08	5.5	0.08	4.5	0.08

ПК 0+200.00

ХОТ ТӨЛӨВЛӨЛТ, СУДАЛГААНЫ ИНСТИТУТ	УЛААНБААТАР ХОТ, БАРУУН 4 ЗАМААС - ЗҮҮН 4 ЗАМ ХҮРТЭЛХ НИЙТИЙН ЗЗЭМШЛИЙН ЯВГАН ХҮНИЙ ЗАМ, ТАЛБАЙН ТОХИЖИЛТЫН АЖЛЫН ЗУРАГ ТӨСӨЛ				
	ЗТСТХ-ийн дарга	С.Анхбаяр	У-9 хөндлөн огтлол		Үе шат: А3
	Архитектор	Н.Түвшинмөнх	ЕГ Шифр: ХТСИ_05/24	Масштаб: М1:100	Огноо: 2024/05
	Гүйцэтгэсэн	Б.Гансүх	ТГ Шифр:	Зургийн дугаар: 3	Хуудас: 15
ЗТ19-507/10	Шалгасан	С.Анхбаяр			

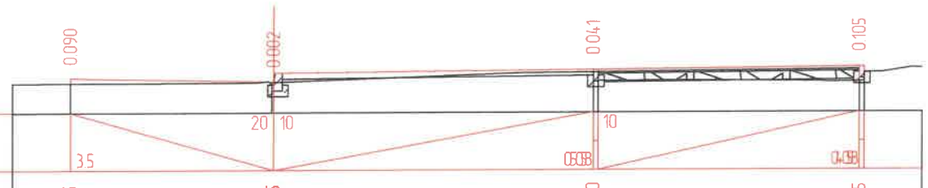

Тяслийн агаарал	Налуу, ‰, урт, м				
	Телевлелтийн түвшин, м	1296.755	1296.685	1296.890	1296.935
Бодит агаарал	Газрын түвшин, м	1296.665	1296.683	1296.849	1296.680
	Зай, м	3.48	0.02	5.5	0.08	4.5	0.08

ПК 0+220.00

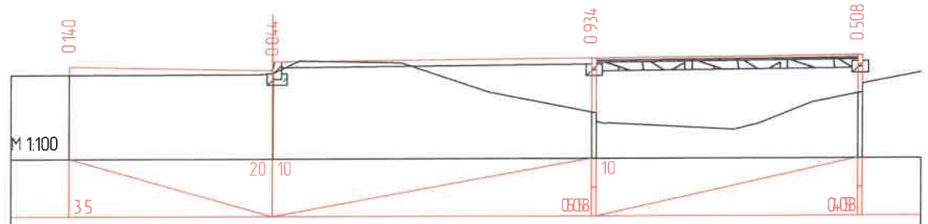

Тяслийн агаарал	Налуу, ‰, урт, м				
	Телевлелтийн түвшин, м	1296.775	1296.705	1296.910	1296.955
Бодит агаарал	Газрын түвшин, м	1296.635	1296.661	1295.976	1296.297
	Зай, м	3.5	0.04	5.49	0.08	4.5	0.08

ПК 0+230.00

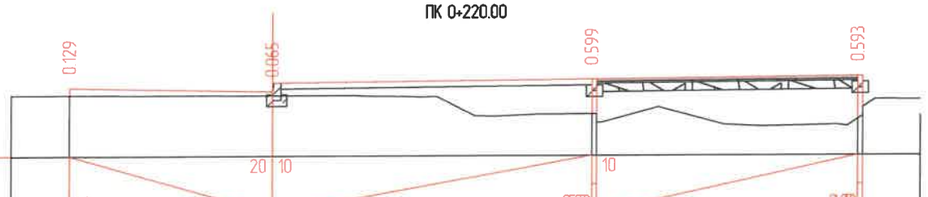

Тяслийн агаарал	Налуу, ‰, урт, м				
	Телевлелтийн түвшин, м	1296.794	1296.724	1296.929	1296.974
Бодит агаарал	Газрын түвшин, м	1296.665	1296.659	1296.330	1296.231
	Зай, м	3.5	0.0	5.5	0.08	4.5	0.08	1.0

ПК 0+240.00



Тяслийн агаарал	Налуу, ‰, урт, м				
	Телевлелтийн түвшин, м	1296.834	1296.764	1296.969	1297.014
Бодит агаарал	Газрын түвшин, м	1296.724	1296.713	1296.969	1296.750
	Зай, м	3.5	0.0	5.5	0.08	4.5	0.08

ПК 0+260.00

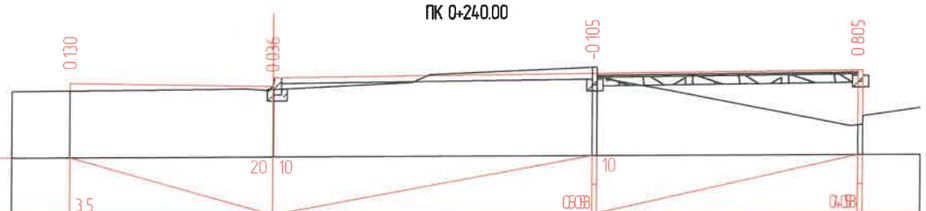

Тяслийн агаарал	Налуу, ‰, урт, м				
	Телевлелтийн түвшин, м	1296.874	1296.804	1297.009	1297.054
Бодит агаарал	Газрын түвшин, м	1296.744	1296.768	1297.114	1296.099
	Зай, м	3.5	0.08	5.49	0.08	4.5	0.08

ПК 0+280.00

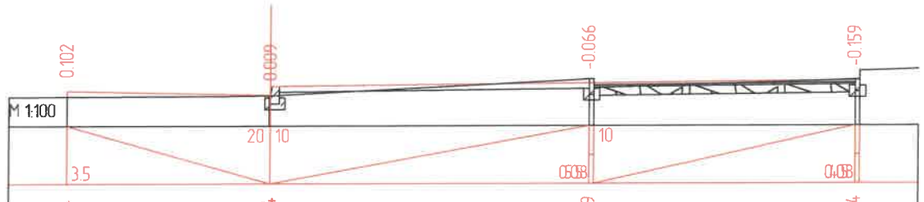

Тяслийн агаарал	Налуу, ‰, урт, м				
	Телевлелтийн түвшин, м	1296.914	1296.844	1297.049	1297.094
Бодит агаарал	Газрын түвшин, м	1296.812	1296.835	1297.115	1297.103
	Зай, м	3.47	0.08	5.5	0.08	4.5	0.08

ПК 0+300.00

ХОТ ТӨЛӨВЛӨЛТ, СУДАЛГААНЫ ИНСТИТУТ

УЛААНБААТАР ХОТ, БАРУУН 4 ЗАМААС - ЗҮҮН 4 ЗАМ ХҮРТЭЛХ НИЙТИЙН ЭЗЭМШЛИЙН ЯВГАН ХҮНИЙ ЗАМ, ТАЛБАЙН ТОХИЖИЛТЫН АЖЛЫН ЗУРАГ ТӨСӨЛ

ЗТСТХ-ийн дарга		С.Анхбаяр	Ц-3 ХӨНДЛӨН ОГТЛОЛ		Үе шат: А3
Архитектор		Н.Түвшинмөнх	ЕГ Шифр: ХТСИ_05/24	Масштаб: М1:100	Огноо: 2024/05
Гүйцэтгэсэн		Б.Гансүх	ТГ Шифр:	Зургийн дугаар: 4	Хуудас: 15
ЗТ19-507/10	Шалгасан	С.Анхбаяр			

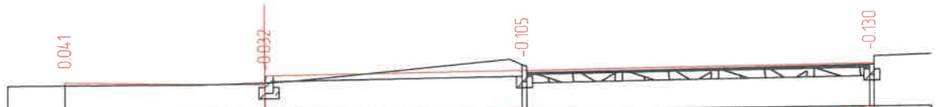

М 1:100

Теслийн өгөгдөл	Налуу, ‰, урт, м	3.5	20 10	10	0.08	0.08
	Төлөвлөлтийн түвшин, м	1296.955	1296.885	1297.080		1297.140
Бодит өгөгдөл	Газрын түвшин, м	1296.914	1296.917	1297.185		1297.120
	Зай, м	3.5	0.03	4.49	0.08	6.0	0.08

ПК 0+320.00

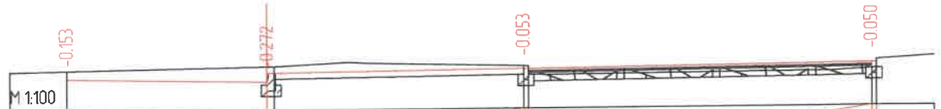

М 1:100

Теслийн өгөгдөл	Налуу, ‰, урт, м	3.5	20 10	10	0.08	0.08
	Төлөвлөлтийн түвшин, м	1296.997	1296.927	1297.122		1297.182
Бодит өгөгдөл	Газрын түвшин, м	1297.150	1297.199	1297.175		1297.082
	Зай, м	3.5	0.12	4.38	0.08	6.0	0.08

ПК 0+340.00

М 1:100

Теслийн өгөгдөл	Налуу, ‰, урт, м	3.5	20 10	10	0.08	0.08
	Төлөвлөлтийн түвшин, м	1297.018	1296.948	1297.153		1297.198
Бодит өгөгдөл	Газрын түвшин, м	1296.900	1296.933	1297.207		1296.996
	Зай, м	3.49	0.03	5.5	0.08	4.5	0.08

ПК 0+350.00

М 1:100

Теслийн өгөгдөл	Налуу, ‰, урт, м	3.5	20 10	10	0.08	0.08
	Төлөвлөлтийн түвшин, м	1297.040	1296.970	1297.175		1297.220
Бодит өгөгдөл	Газрын түвшин, м	1296.948	1296.962	1297.243		1297.041
	Зай, м	3.48	0.02	5.5	0.08	4.5	0.08

ПК 0+360.00

М 1:100

Теслийн өгөгдөл	Налуу, ‰, урт, м	3.5	20 10	10	0.08	0.08
	Төлөвлөлтийн түвшин, м	1297.083	1297.013	1297.218		1297.263
Бодит өгөгдөл	Газрын түвшин, м	1296.996	1297.017	1297.275		1297.512
	Зай, м	3.45	0.05	5.5	0.08	4.5	0.08

ПК 0+380.00

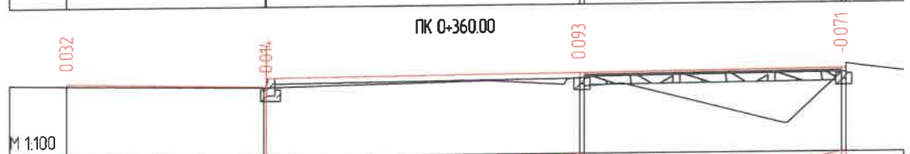

М 1:100

Теслийн өгөгдөл	Налуу, ‰, урт, м	3.5	20 10	10	0.08	0.08
	Төлөвлөлтийн түвшин, м	1297.127	1297.057	1297.262		1297.307
Бодит өгөгдөл	Газрын түвшин, м	1297.095	1297.043	1297.169		1297.228
	Зай, м	3.45	0.05	5.5	0.08	4.5	0.08

ПК 0+400.00

ХОТ ТӨЛӨВЛӨЛТ, СУДАЛГААНЫ ИНСТИТУТ	УЛААНБААТАР ХОТ, БАРУУН 4 ЗАМААС - ЗҮҮН 4 ЗАМ ХҮРТЭЛХ НИЙТИЙН ЭЗЭМШЛИЙН ЯВГАН ХҮНИЙ ЗАМ, ТАЛБАЙН ТОХИЖИЛТЫН АЖЛЫН ЗУРАГ ТӨСӨЛ					
	ЗТСТХ-ийн дарга		С.Анхбаяр	У-9 ХӨНДЛӨН ОГТЛОЛ		Үе шат: А3
	Архитектор		Н.Түвшинмөнх	ЕГ Шифр: ХТСИ_05/24	Масштаб: М1:100	Огноо: 2024/05
	Гүйцэтгэсэн		Б.Гансүх	ТГ Шифр:	Зургийн дугаар: 5	Хуудас: 15
ЗТ19-507/10	Шалгасан		С.Анхбаяр			

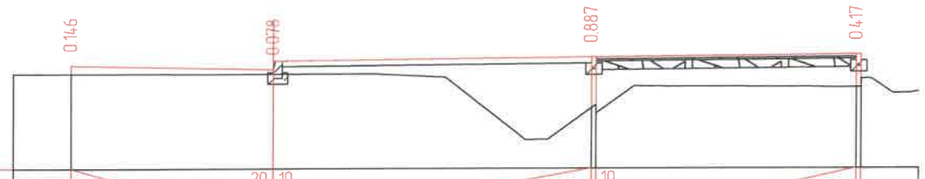

Тестийн өгөгдөл	Налуу, ‰, урт, м	3.5	20 | 10	10	0.508 / 0.408
	Талбайлалтийн түвшин, м	1297.171	1297.101	1297.306	1297.351
Бодит өгөгдөл	Газрын түвшин, м	1297.025	1297.023	1296.419	1296.784
	Зай, м	3.5	0.0	5.5	0.08 / 4.5 / 0.08

ПК 0+420.00



Тестийн өгөгдөл	Налуу, ‰, урт, м	3.5	20 | 10	10	0.508 / 0.408
	Талбайлалтийн түвшин, м	1297.217	1297.147	1297.352	1297.397
Бодит өгөгдөл	Газрын түвшин, м	1297.083	1297.115	1297.247	1297.061
	Зай, м	3.28	0.47	5.5	0.08 / 4.5 / 0.08

ПК 0+440.00



Тестийн өгөгдөл	Налуу, ‰, урт, м	3.5	20 | 10	10	0.508 / 0.408
	Талбайлалтийн түвшин, м	1297.263	1297.193	1297.398	1297.443
Бодит өгөгдөл	Газрын түвшин, м	1297.167	1297.190	1297.344	1297.021
	Зай, м	3.46	0.08	5.5	0.08 / 4.5 / 0.08

ПК 0+460.00

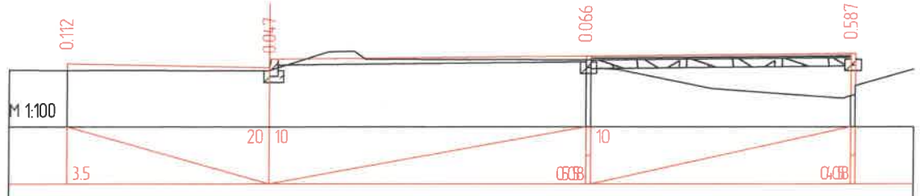

Тестийн өгөгдөл	Налуу, ‰, урт, м	3.5	20 | 10	10	0.508 / 0.408
	Талбайлалтийн түвшин, м	1297.280	1297.210	1297.415	1297.460
Бодит өгөгдөл	Газрын түвшин, м	1297.168	1297.163	1297.349	1296.723
	Зай, м	3.5	0.0	5.5	0.08 / 4.5 / 0.08

ПК 0+467.42

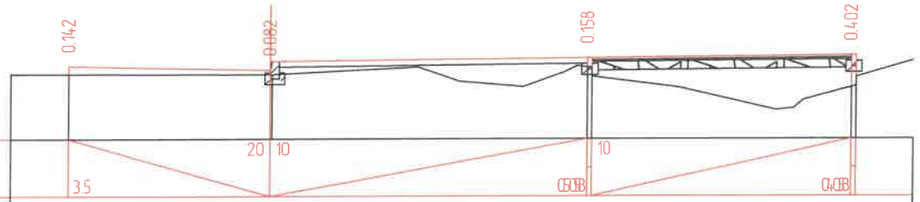

Тестийн өгөгдөл	Налуу, ‰, урт, м	3.5	20 | 10	10	0.508 / 0.408
	Талбайлалтийн түвшин, м	1297.309	1297.239	1297.444	1297.489
Бодит өгөгдөл	Газрын түвшин, м	1297.167	1297.157	1297.286	1296.937
	Зай, м	3.5	0.08	5.47	0.08 / 4.5 / 0.08

ПК 0+480.00

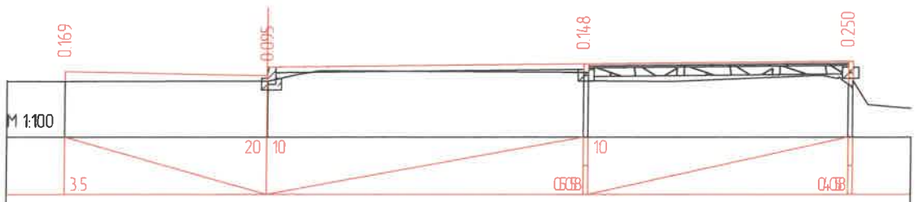

Тестийн өгөгдөл	Налуу, ‰, урт, м	3.5	20 | 10	10	0.508 / 0.408
	Талбайлалтийн түвшин, м	1297.355	1297.285	1297.490	1297.535
Бодит өгөгдөл	Газрын түвшин, м	1297.186	1297.190	1297.342	1297.135
	Зай, м	3.5	0.08	5.48	0.08 / 4.5 / 0.08

ПК 0+500.00

ХОТ ТӨЛӨВЛӨЛТ, СУДАЛГААНЫ ИНСТИТУТ	УЛААНБААТАР ХОТ, БАРУУН 4 ЗАМААС - ЗҮҮН 4 ЗАМ ХҮРТЭЛХ НИЙТИЙН ЭЗЭМШЛИЙН ЯВГАН ХҮНИЙ ЗАМ, ТАЛБАЙН ТОХИЖИЛТЫН АЖЛЫН ЗҮРАГ ТӨСӨЛ					
	ЗТСТХ-ийн дарга		С.Анхбаяр	4-9 ХӨНДЛӨН ОГТЛОЛ		Үе шат: А3
	Архитектор		Н.Түвшинмөнх	ЕГ Шифр: ХТСИ_05/24	Масштаб: М1:100	Огноо: 2024/05
	Гүйцэтгэсэн		Б.Гансүх	ТГ Шифр:	Зургийн дугаар: 6	Хуудас: 15
ЗТ19-507/10	Шалгасан		С.Анхбаяр			

М 1:100

Тяслийн өгөгдөл	Налуу, ‰, урт, м	3.5	20 / 10		10 / 0.008	0.008
	Төлөвлөлтийн түвшин, м	1297.401	1297.331		1297.536	1297.581
Байгал өгөгдөл	Газрын түвшин, м	1297.265	1297.260		1297.496	1297.252
	Зай, м	3.5	0.0	5.5	0.08	4.5	0.08

ПК 0+520.00

М 1:100

		1297.427	1297.357		1297.562	1297.607
		1297.311	1297.320		1296.827	1297.259
		3.46	0.08	5.5	0.08	4.5	0.08

ПК 0+530.00

М 1:100

Тяслийн өгөгдөл	Налуу, ‰, урт, м	3.5	20 / 10		0.15 / 10.008	
	Төлөвлөлтийн түвшин, м	1297.458	1297.388			1297.638
Байгал өгөгдөл	Газрын түвшин, м	1297.344	1297.348			1297.551
	Зай, м	3.5	0.0	10.0		0.08

ПК 0+540.00

М 1:100

		1297.532	1297.462			1297.712
		1297.183	1297.407			1297.534
		3.5	0.0	10.0		0.08

ПК 0+560.00

М 1:100

Тяслийн өгөгдөл	Налуу, ‰, урт, м	3.5	20 / 10		0.15 / 10.008	
	Төлөвлөлтийн түвшин, м	1297.623	1297.553			1297.803
Байгал өгөгдөл	Газрын түвшин, м	1297.242	1297.466			1296.211
	Зай, м	3.5	0.0	10.0		0.08

ПК 0+580.00

М 1:100

		1297.732	1297.662			1297.837
		1297.573	1297.563			1297.248
		3.5	0.0	2.5	0.08	1.0

ПК 0+600.00

ХОТ ТӨЛӨВЛӨЛТ, СУДАЛГААНЫ ИНСТИТУТ	УЛААНБААТАР ХОТ, БАРУУН 4 ЗАМААС – ЗҮҮН 4 ЗАМ ХҮРТЭЛХ НИЙТИЙН ЭЗЭМШЛИЙН ЯВГАН ХҮНИЙ ЗАМ, ТАЛБАЙН ТОХИЖИЛТЫН АЖЛЫН ЗУРАГ ТӨСӨЛ				
	ЗТСТХ-ийн дарга	С.Анхбаяр	У-9 ХӨНДЛӨН ОГТЛОЛ		Үе шат: А3
	Архитектор	Н.Түвшинмөнх	ЕГ Шифр: ХТСИ_05/24	Масштаб: М1:100	Огноо: 2024/05
	Гүйцэтгэсэн	Б.Гансүх	ТГ Шифр:	Зургийн дугаар: 7	Хуудас: 15
ЗТ19-507/10	Шалгасан	С.Анхбаяр			

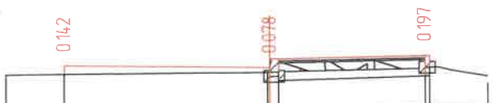

М 1:100

Тэслийн агаараа	Налуу, ‰, урт, м			
	Төлөвлөлтийн түвшин, м	1297.858	1297.788	1297.963
Бодит агаараа	Газрын түвшин, м	1297.716	1297.710	1297.616
	Зай, м	3.47	2.5	1.0

ПК 0+620.00

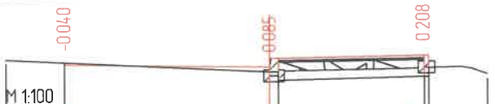

М 1:100

		1297.933	1297.863	1298.038
		1297.973	1297.778	1297.680
		3.5	2.5	1.0

ПК 0+630.75

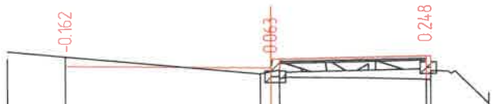

М 1:100

Тэслийн агаараа	Налуу, ‰, урт, м			
	Төлөвлөлтийн түвшин, м	1298.001	1297.931	1298.106
Бодит агаараа	Газрын түвшин, м	1298.163	1297.868	1297.708
	Зай, м	3.32	2.5	1.0

ПК 0+640.00

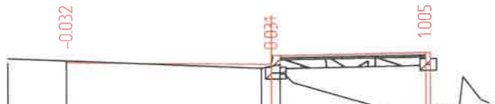

М 1:100

		1298.162	1298.092	1298.267
		1298.194	1298.061	1297.112
		3.33	2.5	1.0

ПК 0+660.00

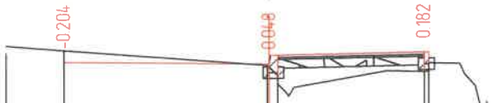

М 1:100

Тэслийн агаараа	Налуу, ‰, урт, м			
	Төлөвлөлтийн түвшин, м	1298.329	1298.259	1298.434
Бодит агаараа	Газрын түвшин, м	1298.533	1298.211	1298.102
	Зай, м	3.47	2.5	1.0

ПК 0+680.00

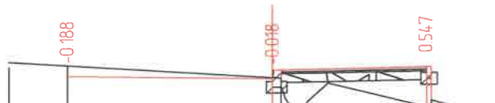

М 1:100

		1298.462	1298.392	1298.567
		1298.650	1298.410	1297.870
		3.5	2.5	1.0

ПК 0+700.00

ХОТ ТӨЛӨВЛӨЛТ, СУДАЛГААНЫ ИНСТИТУТ

3Т19-507/10

УЛААНБААТАР ХОТ, БАРУУН 4 ЗАМААС – ЗҮҮН 4 ЗАМ ХҮРТЭЛХ НИЙТИЙН ЭЗЭМШЛИЙН ЯВГАН ХҮНИЙ ЗАМ, ТАЛБАЙН ТОХИЖИЛТЫН АЖЛЫН ЗУРАГ ТӨСӨЛ

ЗТСТХ-ийн дарга		С.Анхбаяр	У-9 ХӨНДЛӨН ОГТЛОЛ		Үе шат: А3
Архитектор		Н.Түвшинмөнх	ЕГ Шифр: ХТСИ_05/24	Масштаб: М1:100	Огноо: 2024/05
Гүйцэтгэсэн		Б.Гансүх	ТГ Шифр:	Зургийн дугаар: 8	Хуудас: 15
Шалгасан		С.Анхбаяр			

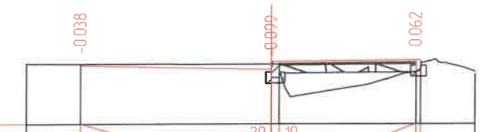

М 1.100

Тестлийн өгөгдөл	Налуу, ‰, урт, м	3.5	20 / 10 / 0.15	0.038		
	Төлөвлөлтийн түвшин, м	1298.557	1298.487	1298.662		
Бодит өгөгдөл	Газрын түвшин, м	1298.595	1298.586	1298.450		
	Зай, м		3.5	0.9	2.5	0.08 / 1.0

ПК 0+720.00

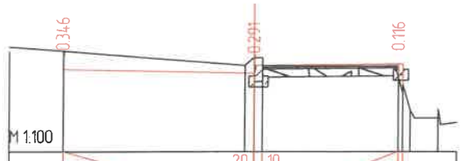

М 1.100

Тестлийн өгөгдөл	Налуу, ‰, урт, м	3.5	20 / 10 / 0.15	0.038		
	Төлөвлөлтийн түвшин, м	1298.599	1298.529	1298.704		
Бодит өгөгдөл	Газрын түвшин, м	1298.945	1298.820	1298.438	1297.866	
	Зай, м		3.33	0.7	2.5	0.08 / 0.04 / 0.52

ПК 0+733.78

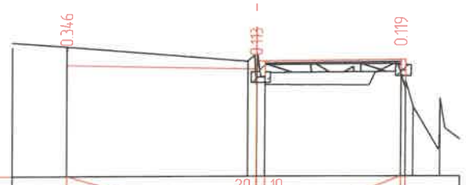

М 1.100

Тестлийн өгөгдөл	Налуу, ‰, урт, м	3.5	20 / 10 / 0.15	0.038		
	Төлөвлөлтийн түвшин, м	1298.612	1298.542	1298.717		
Бодит өгөгдөл	Газрын түвшин, м	1298.958	1298.429	1298.448	1297.992	
	Зай, м		3.34	0.15	2.5	0.08 / 0.5

ПК 0+740.00

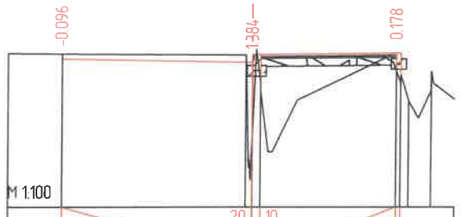

М 1.100

Тестлийн өгөгдөл	Налуу, ‰, урт, м	3.5	20 / 10 / 0.15	0.038		
	Төлөвлөлтийн түвшин, м	1298.629	1298.559	1298.734		
Бодит өгөгдөл	Газрын түвшин, м	1298.725	1297.175	1298.406	1298.397	
	Зай, м		3.38	0.12	2.5	0.08 / 0.42

ПК 0+760.00

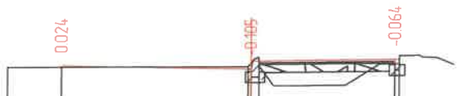

М 1:100

Тестлийн өгөгдөл	Налуу, ‰, урт, м	3.5	20 / 10 / 0.15	0.038		
	Төлөвлөлтийн түвшин, м	1298.606	1298.536	1298.711		
Бодит өгөгдөл	Газрын түвшин, м	1298.582	1298.641	1298.625		
	Зай, м		3.45	0.06	2.5	0.08

ПК 0+780.00

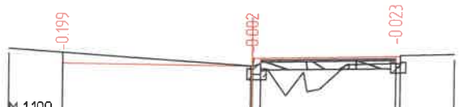

М 1:100

Тестлийн өгөгдөл	Налуу, ‰, урт, м	3.5	20 / 10 / 0.15	0.038		
	Төлөвлөлтийн түвшин, м	1298.546	1298.476	1298.651		
Бодит өгөгдөл	Газрын түвшин, м	1298.745	1298.478	1298.524		
	Зай, м		3.47	0.08	2.5	0.08 / 1.0

ПК 0+800.00

ХОТ ТӨЛӨВЛӨЛТ, СУДАЛГААНЫ ИНСТИТУТ	УЛААНБААТАР ХОТ, БАРУУН 4 ЗАМААС - ЗҮҮН 4 ЗАМ ХҮРТЭЛХ НИЙТИЙН ЭЗЭМШЛИЙН ЯВГАН ХҮНИЙ ЗАМ, ТАЛБАЙН ТОХИЖИЛТЫН АЖЛЫН ЗУРАГ ТӨСӨЛ				
	ЗТСТХ-ийн дарга	С.Анхбаяр	У-9 ХӨНДЛӨН ОГТЛОЛ		Үе шат: А3
	Архитектор	Н.Түвшинмөнх	ЕГ Шифр: ХТСИ_05/24	Масштаб: М1:100	Огноо: 2024/05
	Гүйцэтгэсэн	Б.Гансүх	ТГ Шифр	Зургийн дугаар: 9	Хуудас: 15
ЗТ19-507/10	Шалгасан	С.Анхбаяр			

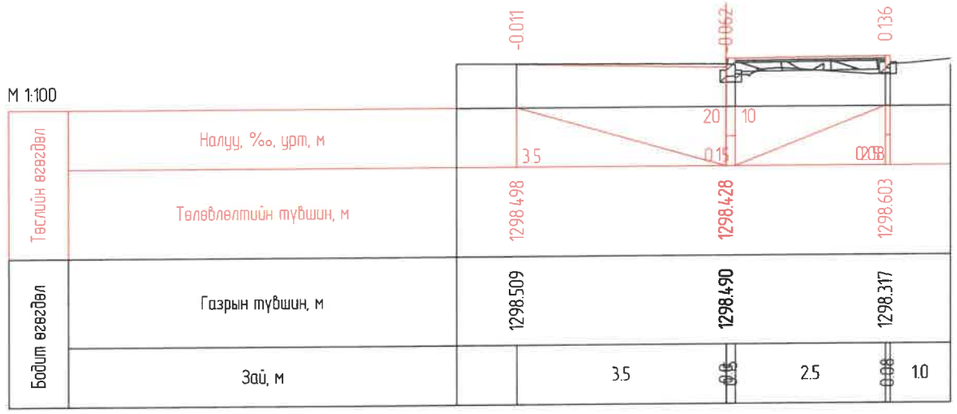

ПК 0+813.45

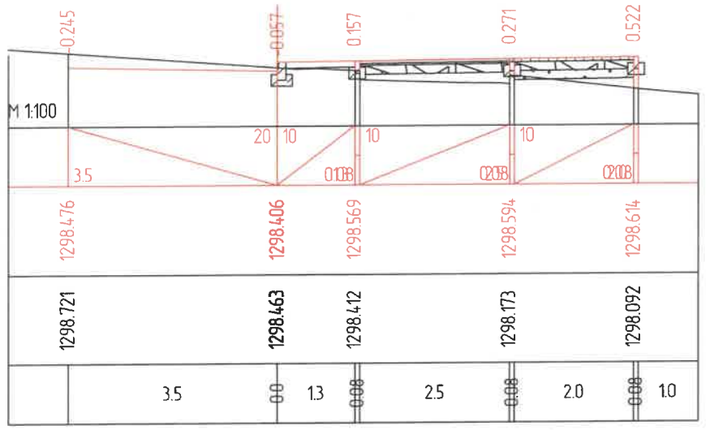

ПК 0+820.00

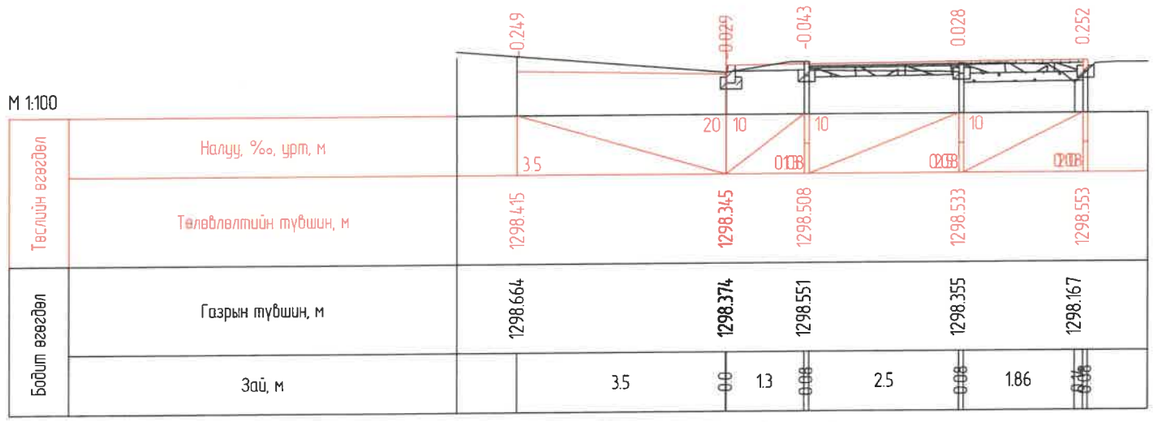

ПК 0+840.00

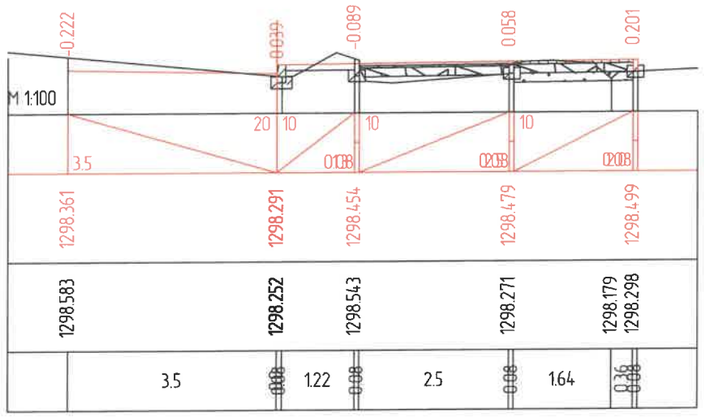

ПК 0+860.00

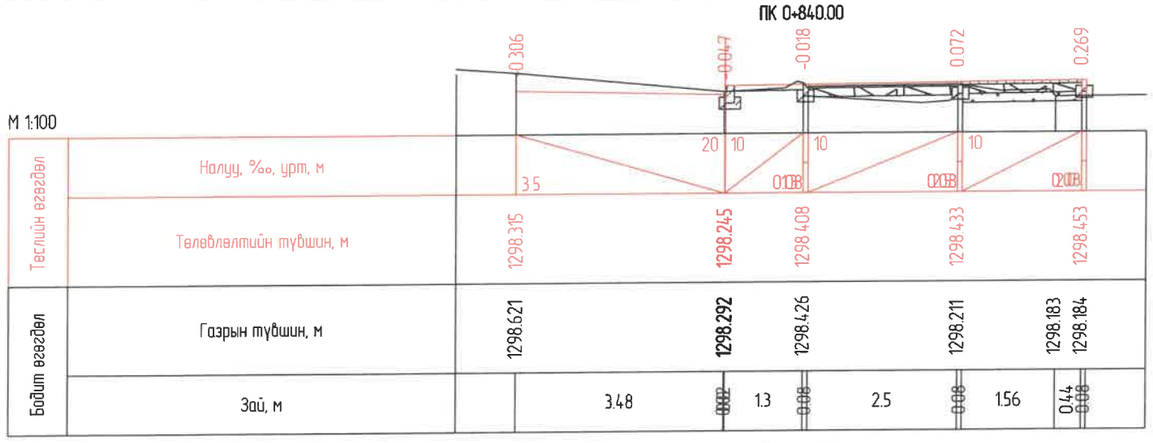

ПК 0+880.00

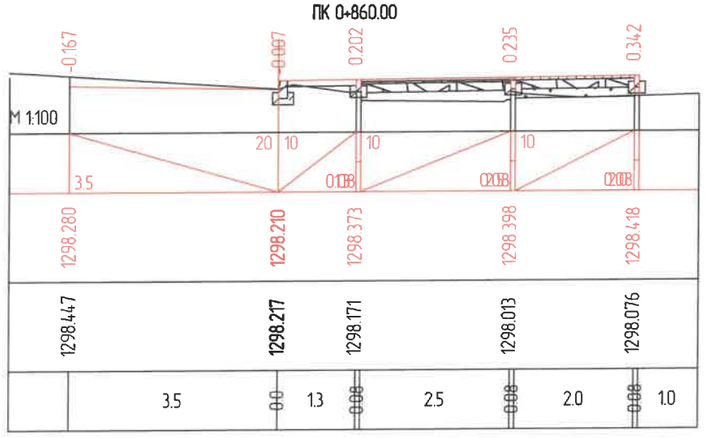

ПК 0+898.13

ХОТ ТӨЛӨВЛӨЛТ, СУДАЛГААНЫ ИНСТИТУТ	УЛААНБААТАР ХОТ, БАРУУН 4 ЗАМААС - ЗҮҮН 4 ЗАМ ХҮРТЭЛХ НИЙТИЙН ЭЗЭМШЛИЙН ЯВГАН ХҮНИЙ ЗАМ, ТАЛБАЙН ТОХИЖИЛТЫН АЖЛЫН ЗУРАГ ТӨСӨЛ				
	ЗТСТХ-ийн дарга	С.Анхбаяр	У-9 ХӨНДЛӨН ОГТЛОЛ		Уе шат: А3
	Архитектор	Н.Түвшинмөнх	ЕГ Шифр: ХТСИ_05/24	Масштаб: М1:100	Огноо: 2024/05
	Гүйцэтгэсэн	Б.Гансүх	ТГ Шифр:	Зургийн дугаар: 10	Хуудас: 15
ЗТ19-507/10	Шалгасан	С.Анхбаяр			

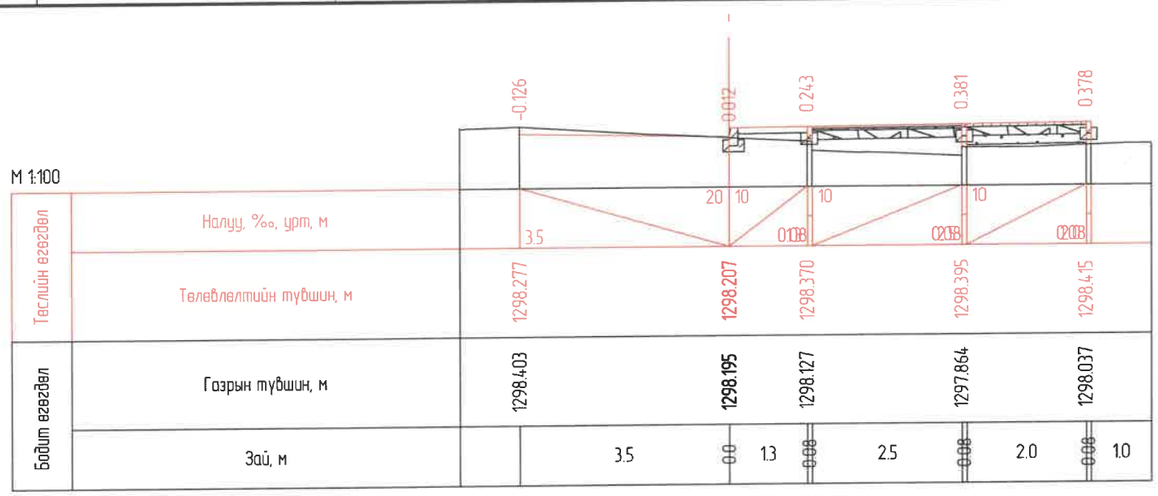

ПК 0+900.00

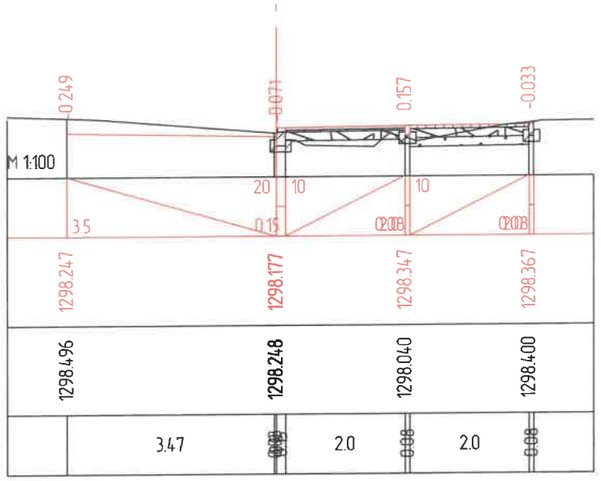

ПК 0+920.00

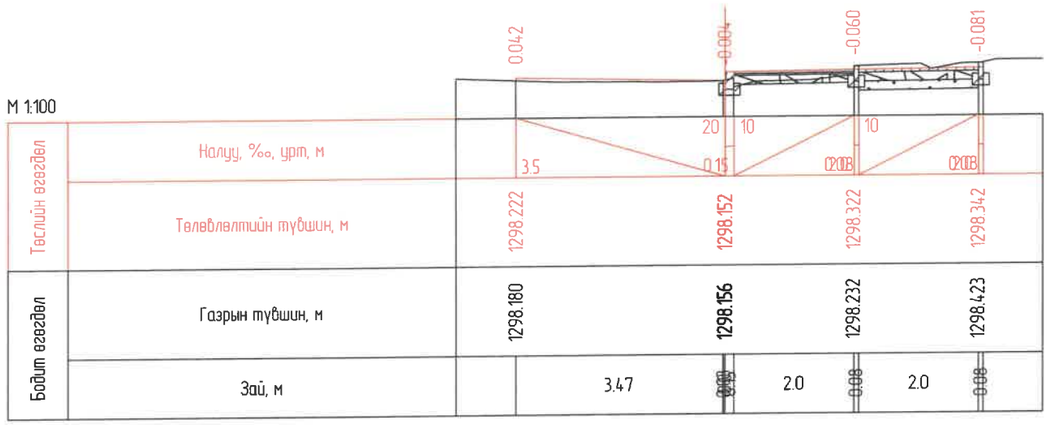

ПК 0+940.00

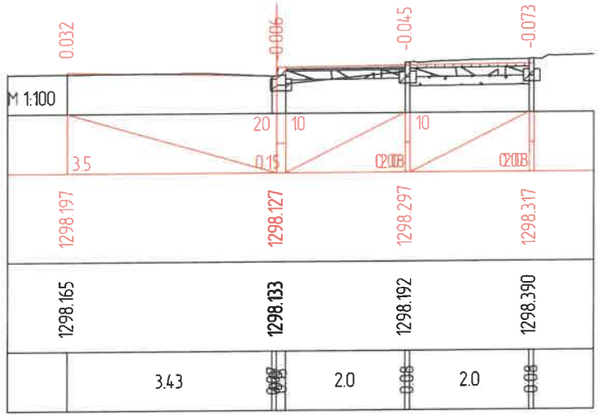

ПК 0+960.00

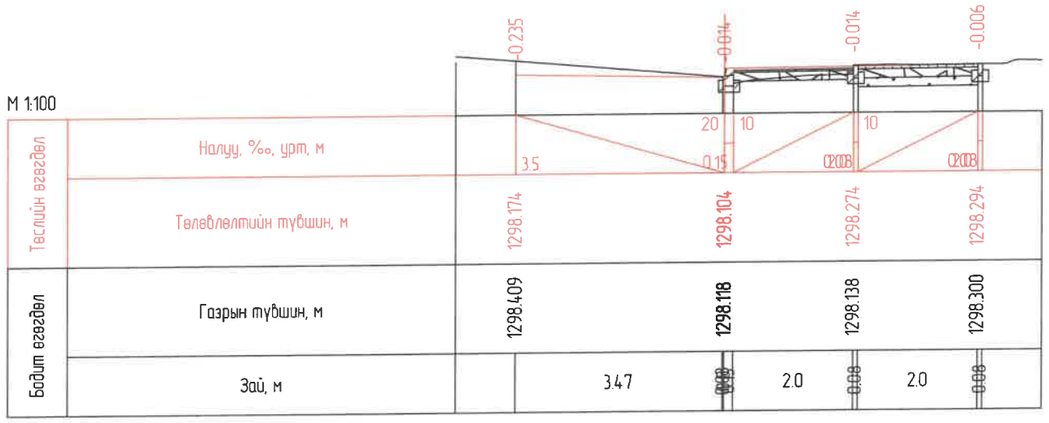

ПК 0+980.00

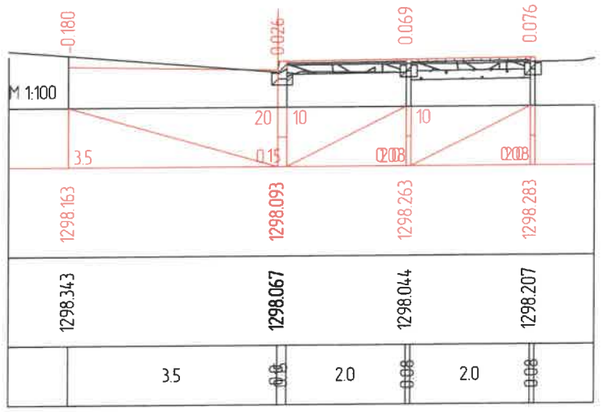

ПК 1+000.00

ХОТ ТӨЛӨВЛӨЛТ, СУДАЛГААНЫ ИНСТИТУТ	УЛААНБААТАР ХОТ, БАРУУН 4 ЗАМААС - ЗҮҮН 4 ЗАМ ХҮРТЭЛХ НИЙТИЙН ЭЭЭМШЛИЙН ЯВГАН ХҮНИЙ ЗАМ, ТАЛБАЙН ТОХИЖИЛТЫН АЖЛЫН ЗУРАГ ТӨСӨЛ				
	ЭТСТХ-ийн дарга	С.Анхбаяр	У-9 ХӨНДЛӨН ОГТЛОЛ		Үе шат: А3
	Архитектор	Н.Түвшинмөнх	ЕГ Шифр: ХТСИ_05/24	Масштаб: М1:100	Огноо: 2024/05
	Гүйцэтгэсэн	Б.Гансүх	ТГ Шифр:	Зургийн дугаар: 11	Хуудас: 15
ЭТ19-507/10	Шалгасан	С.Анхбаяр			

М 1:100

Таслийн вектор	Налуу, ‰, урт, м	3.5	0.15	20.0В	10	20.0В
	Төлөвлөлтийн түвшин, м	1298.163	1298.093	1298.263		1298.283
Бодит вектор	Газрын түвшин, м	1298.354	1298.066	1298.041		1298.197
	Зай, м	3.5	0.15	2.0	0.08	2.0	0.08

ПК 1+001.27

М 1:100

Таслийн вектор	Налуу, ‰, урт, м	3.5	0.15	20.0В	10	20.0В
	Төлөвлөлтийн түвшин, м	1298.167	1298.097	1298.297		1298.317
Бодит вектор	Газрын түвшин, м	1298.056	1298.075	1298.002		1298.135
	Зай, м	3.41	0.08	5.0	0.08	2.0	0.08

ПК 1+020.00

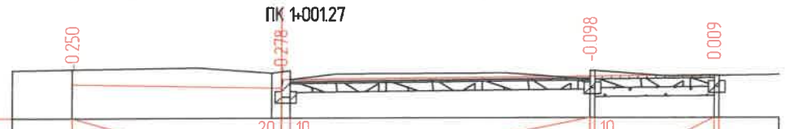

М 1:100

Таслийн вектор	Налуу, ‰, урт, м	3.5	0.15	20.0В	10	0.50В	0.20В
	Төлөвлөлтийн түвшин, м	1298.184	1298.114	1298.314		1298.334
Бодит вектор	Газрын түвшин, м	1298.434	1298.392	1298.262		1298.325
	Зай, м	3.34	0.15	5.0	0.08	2.0	0.08

ПК 1+040.00

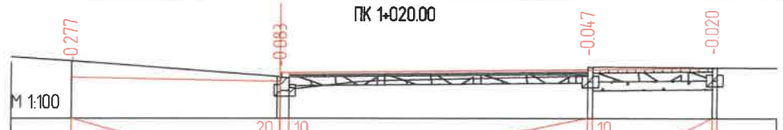

М 1:100

Таслийн вектор	Налуу, ‰, урт, м	3.5	0.15	20.0В	10	0.50В	0.20В
	Төлөвлөлтийн түвшин, м	1298.216	1298.146	1298.346		1298.366
Бодит вектор	Газрын түвшин, м	1298.493	1298.229	1298.243		1298.386
	Зай, м	3.45	0.08	5.0	0.08	2.0	0.08

ПК 1+060.00

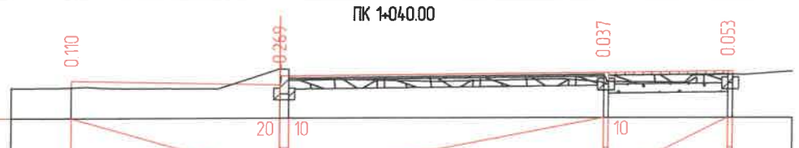

М 1:100

Таслийн вектор	Налуу, ‰, урт, м	3.5	0.15	20.0В	10	0.50В	0.20В
	Төлөвлөлтийн түвшин, м	1298.252	1298.182	1298.385		1298.405
Бодит вектор	Газрын түвшин, м	1298.142	1298.451	1298.198		1298.352
	Зай, м	3.5	0.15	5.27	0.08	2.0	0.08

ПК 1+076.10

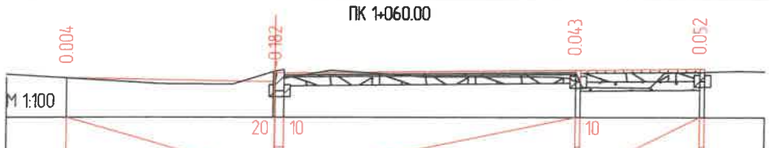

М 1:100

Таслийн вектор	Налуу, ‰, урт, м	3.5	0.15	20.0В	10	0.40В	0.20В
	Төлөвлөлтийн түвшин, м	1298.262	1298.192	1298.391		1298.411
Бодит вектор	Газрын түвшин, м	1298.258	1298.374	1298.198		1298.359
	Зай, м	3.47	0.08	4.89	0.08	2.0	0.08

ПК 1+080.00

ХОТ ТӨЛӨВЛӨЛТ, СУДАЛГААНЫ ИНСТИТУТ	УЛААНБААТАР ХОТ, БАРУУН 4 ЗАМААС - ЗҮҮН 4 ЗАМ ХҮРТЭЛХ НИЙТИЙН ЭЗЭМШЛИЙН ЯВГАН ХҮНИЙ ЗАМ, ТАЛБАЙН ТОХИЖИЛТЫН АЖЛЫН ЗУРАГ ТӨСӨЛ					
	ЗТСТХ-ийн дарга	С.Анхбаяр	Ц-9 ХӨНДЛӨН ОГТЛОЛ		Ye шат: А3	
	Архитектор	Н.Түвшинмөнх	ЕГ Шифр: ХТСИ_05/24	Масштаб: М1:100	Огноо: 2024/05	
	Гүйцэтгэсэн	Б.Гансүх	ТГ Шифр:	Зургийн дугаар: 12	Хуудас: 15	
ЗТ19-507/10	Шалгасан	С.Анхбаяр				

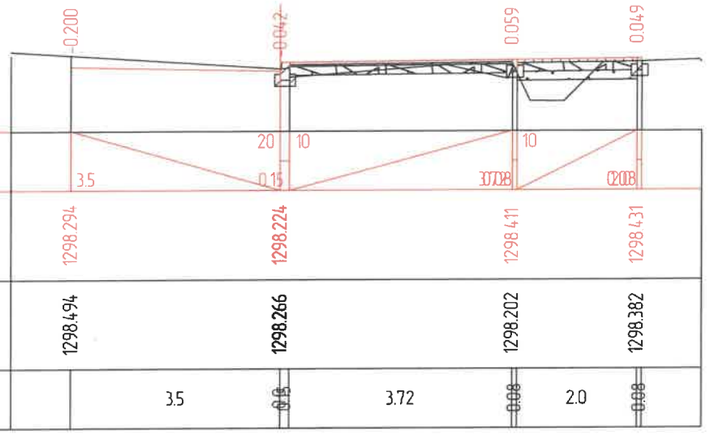

Төслийн өгөгдөл	Налуу, ‰, урт, м					
	Төлөвлөлтийн түвшин, м	1298.294	1298.224	1298.411	1298.431	
Бодит өгөгдөл	Газрын түвшин, м	1298.494	1298.266	1298.202	1298.382	
	Зай, м	3.5	0.0	3.72	0.00	2.0	0.00

ПК 1+091.15

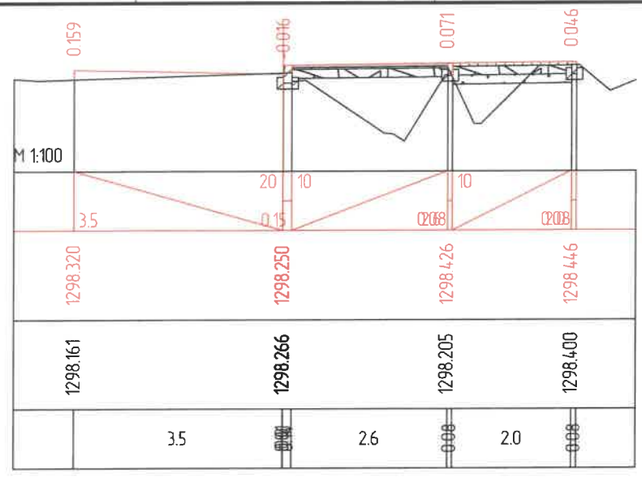

Төслийн өгөгдөл	Налуу, ‰, урт, м					
	Төлөвлөлтийн түвшин, м	1298.320	1298.250	1298.426	1298.446	
Бодит өгөгдөл	Газрын түвшин, м	1298.161	1298.266	1298.205	1298.400	
	Зай, м	3.5	0.00	2.6	0.00	2.0	0.00

ПК 1+100.00

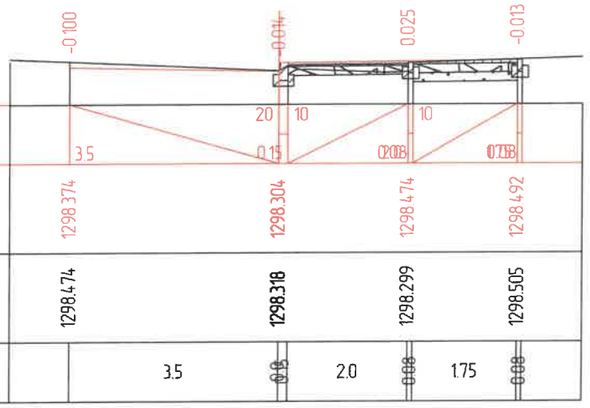

Төслийн өгөгдөл	Налуу, ‰, урт, м					
	Төлөвлөлтийн түвшин, м	1298.374	1298.304	1298.474	1298.492	
Бодит өгөгдөл	Газрын түвшин, м	1298.474	1298.318	1298.299	1298.505	
	Зай, м	3.5	0.0	2.0	0.00	1.75	0.00

ПК 1+117.98

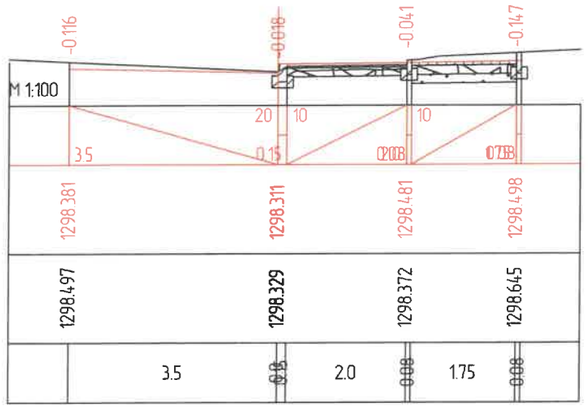

Төслийн өгөгдөл	Налуу, ‰, урт, м					
	Төлөвлөлтийн түвшин, м	1298.381	1298.311	1298.481	1298.498	
Бодит өгөгдөл	Газрын түвшин, м	1298.497	1298.329	1298.372	1298.645	
	Зай, м	3.5	0.0	2.0	0.00	1.75	0.00

ПК 1+120.00

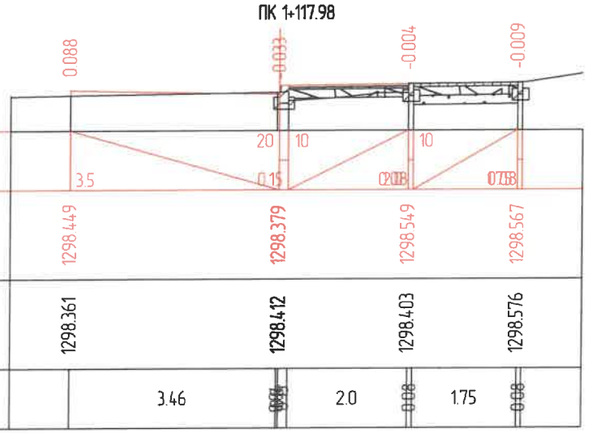

Төслийн өгөгдөл	Налуу, ‰, урт, м					
	Төлөвлөлтийн түвшин, м	1298.449	1298.379	1298.549	1298.567	
Бодит өгөгдөл	Газрын түвшин, м	1298.361	1298.412	1298.403	1298.576	
	Зай, м	3.46	0.00	2.0	0.00	1.75	0.00

ПК 1+140.00

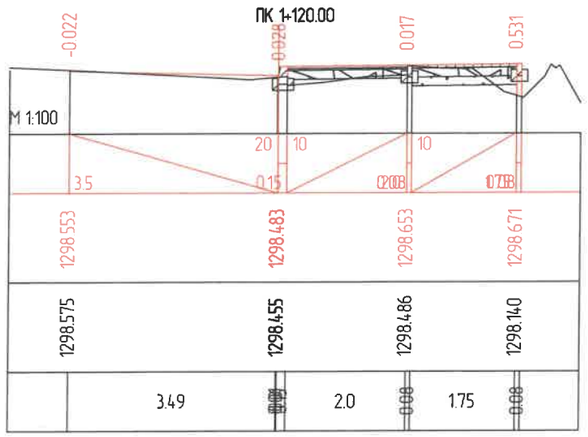

Төслийн өгөгдөл	Налуу, ‰, урт, м					
	Төлөвлөлтийн түвшин, м	1298.553	1298.483	1298.653	1298.671	
Бодит өгөгдөл	Газрын түвшин, м	1298.575	1298.455	1298.486	1298.140	
	Зай, м	3.49	0.00	2.0	0.00	1.75	0.00

ПК 1+160.00

ХОТ ТӨЛӨВЛӨЛТ, СУДАЛГААНЫ ИНСТИТУТ

УЛААНБААТАР ХОТ, БАРУУН 4 ЗАМААС - ЗҮҮН 4 ЗАМ ХҮРТЭЛХ НИЙТИЙН ЭЗЭМШЛИЙН ЯВГАН ХҮНИЙ ЗАМ, ТАЛБАЙН ТОХИЖИЛТЫН АЖЛЫН ЗУРАГ ТӨСӨЛ

ЗТСТХ-ийн дарга		С.Анхбаяр	У-9 ХӨНДЛӨН ОГТЛОЛ		Ye шат: А3
Архитектор		Н.Түвшинмөнх	ЕГ Шифр: ХТСИ_05/24	Масштаб: М1:100	Огноо: 2024/05
Гүйцэтгэсэн		Б.Гансүх	ТГ Шифр:	Зургийн дугаар: 13	Хуудас: 15
ЗТ19-507/10	Шалгасан	С.Анхбаяр			

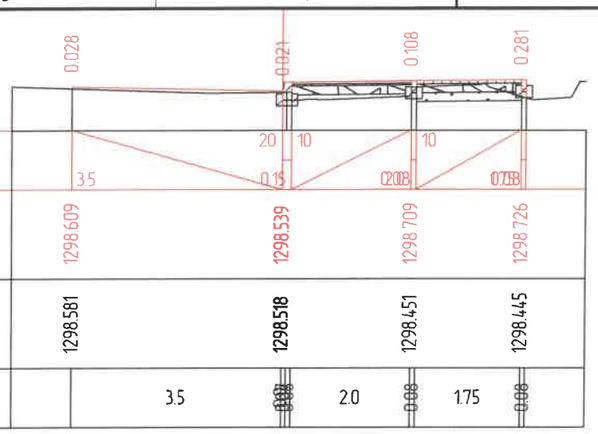

М 1:100

Тэслийн өгөгдөл	Налуу, ‰, урт, м	3.5	0.15	0.208	0.738
	Төлөвлөлтийн түвшин, м	1298.609	1298.539	1298.709	1298.726
Бодит өгөгдөл	Газрын түвшин, м	1298.581	1298.518	1298.451	1298.445
	Зай, м	3.5	0.03 / 0.08	2.0	0.08 / 1.75 / 0.08

ПК 1+168.44

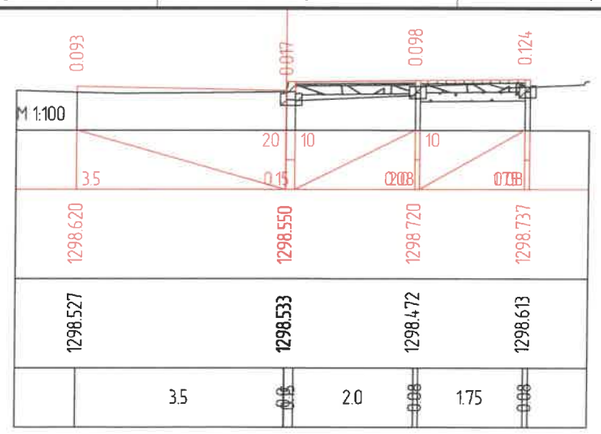

М 1:100

Тэслийн өгөгдөл	Налуу, ‰, урт, м	3.5	0.15	0.208	0.738
	Төлөвлөлтийн түвшин, м	1298.620	1298.550	1298.720	1298.737
Бодит өгөгдөл	Газрын түвшин, м	1298.527	1298.533	1298.472	1298.613
	Зай, м	3.5	0.05 / 0.08	2.0	0.08 / 1.75 / 0.08

ПК 1+170.00

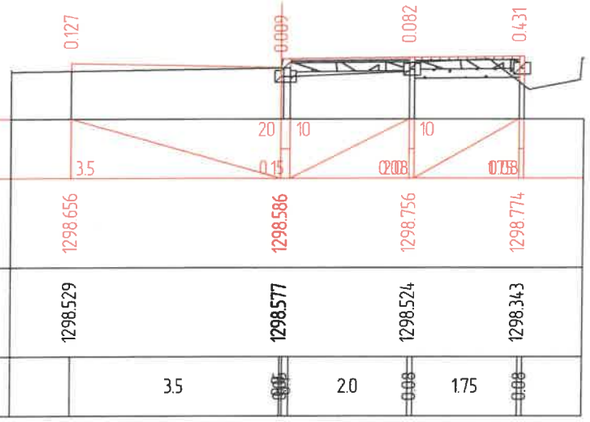

М 1:100

Тэслийн өгөгдөл	Налуу, ‰, урт, м	3.5	0.15	0.208	0.738
	Төлөвлөлтийн түвшин, м	1298.656	1298.586	1298.756	1298.774
Бодит өгөгдөл	Газрын түвшин, м	1298.529	1298.577	1298.524	1298.343
	Зай, м	3.5	0.08 / 0.08	2.0	0.08 / 1.75 / 0.08

ПК 1+175.00

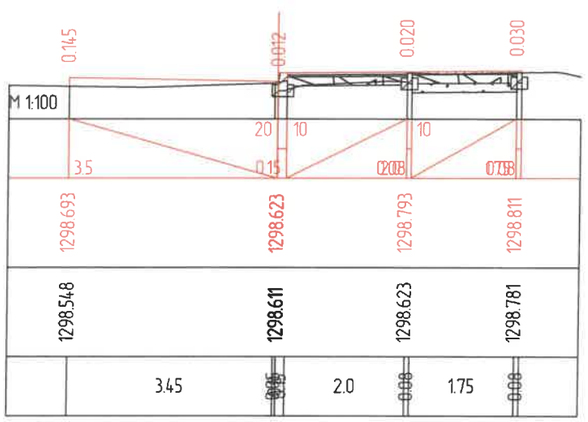

М 1:100

Тэслийн өгөгдөл	Налуу, ‰, урт, м	3.5	0.15	0.208	0.738
	Төлөвлөлтийн түвшин, м	1298.693	1298.623	1298.793	1298.811
Бодит өгөгдөл	Газрын түвшин, м	1298.548	1298.611	1298.623	1298.781
	Зай, м	3.45	0.05 / 0.08	2.0	0.08 / 1.75 / 0.08

ПК 1+180.00

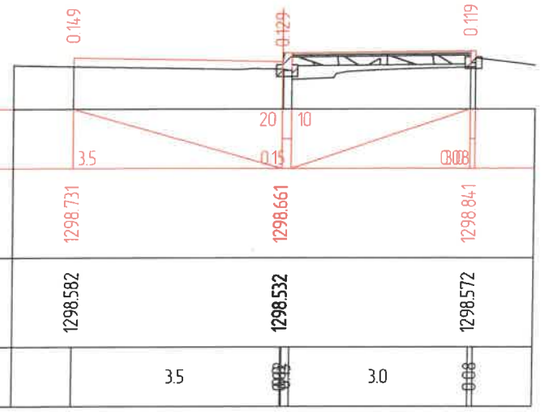

М 1:100

Тэслийн өгөгдөл	Налуу, ‰, урт, м	3.5	0.15	0.208
	Төлөвлөлтийн түвшин, м	1298.731	1298.661	1298.841
Бодит өгөгдөл	Газрын түвшин, м	1298.582	1298.532	1298.572
	Зай, м	3.5	0.03 / 0.08	3.0 / 0.08

ПК 1+185.00

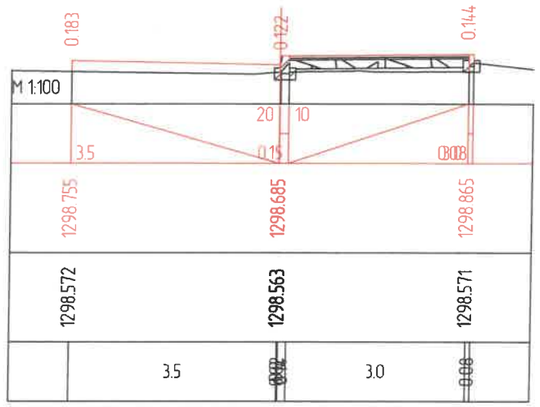

М 1:100

Тэслийн өгөгдөл	Налуу, ‰, урт, м	3.5	0.15	0.208
	Төлөвлөлтийн түвшин, м	1298.755	1298.685	1298.865
Бодит өгөгдөл	Газрын түвшин, м	1298.572	1298.563	1298.571
	Зай, м	3.5	0.07 / 0.08	3.0 / 0.08

ПК 1+188.26

ХОТ ТӨЛӨВЛӨЛТ, СУДАЛГААНЫ ИНСТИТУТ	УЛААНБААТАР ХОТ, БАРУУН 4 ЗАМААС - ЗҮҮН 4 ЗАМ ХҮРТЭЛХ НИЙТИЙН ЗЭЭМШЛИЙН ЯВГАН ХҮНИЙ ЗАМ, ТАЛБАЙН ТОХИЖИЛТЫН АЖЛЫН ЗҮРАГ ТӨСӨЛ					
	ЗТСТХ-ийн дарга		С.Анхбаяр	У-5 ХӨНДЛӨН ОГТЛОЛ		Үе шат: А3
	Архитектор		Н.Түвшинмөнх	ЕГ Шифр: ХТСИ_05/24	Масштаб: М1:100	Огноо: 2024/05
	Гүйцэтгэсэн		Б.Гансүх	ТГ Шифр:	Зургийн дугаар: 14	Хуудас: 15
ЗТ19-507/10	Шалгасан		С.Анхбаяр			

М 1:100

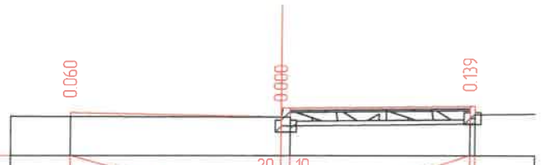

Тэслийн өгөгдөл	Налуу, ‰, урт, м	3.5	0.15	0.008
	Телевлелтийн түвшин, м	1298.819	1298.749	1298.929
Бодит өгөгдөл	Газрын түвшин, м	1298.759	1298.749	1298.640
	Зай, м	3.5	0.15	3.0	0.08

ПК 1+196.91

ХОТ ТӨЛӨВЛӨЛТ, СУДАЛГААНЫ ИНСТИТУТ	УЛААНБААТАР ХОТ, БАРУУН 4 ЗАМААС - ЗҮҮН 4 ЗАМ ХҮРТЭЛХ НИЙТИЙН ЗЗЭМШЛИЙН ЯВГАН ХҮНИЙ ЗАМ, ТАЛБАЙН ТОХИЖИЛТЫН АЖЛЫН ЗҮРАГ ТӨСӨЛ					
	ЗТСТХ-ийн дарга		С.Анхбаяр	9-9 ХӨНДЛӨН ОГТЛОЛ		Ye шат: А3
	Архитектор		Н.Түвшинмөнх	ЕГ Шифр: ХТСИ_05/24	Масштаб: М1:100	Огноо: 2024/05
	Гүйцэтгэсэн		Б.Гансүх	ТГ Шифр:	Зургийн дугаар: 15	Хуудас: 15
ЗТ19-507/10	Шалгасан		С.Анхбаяр			

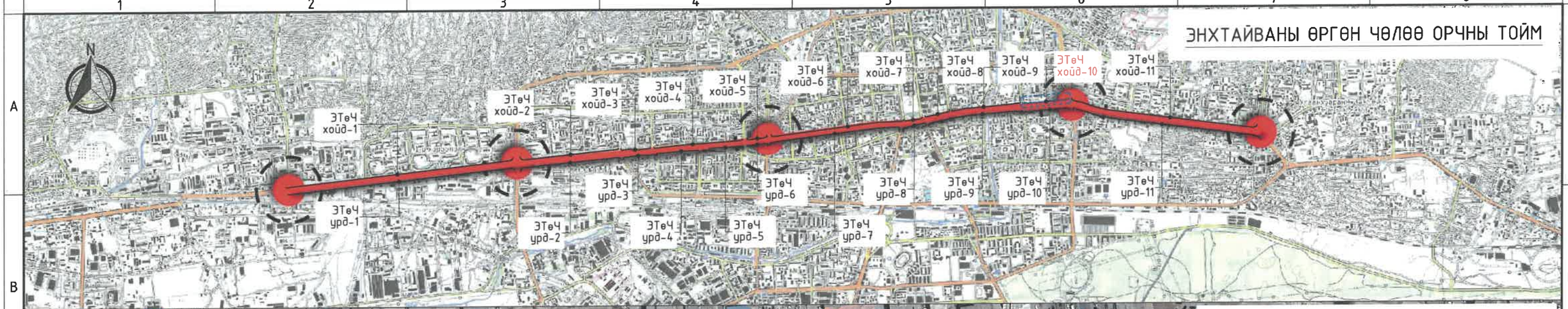

ТАНИХ ТЭМДЭГ:

ТӨЛӨВЛӨЖ БУЙ ЯВГАН ЗАМ /ЭНХТАЙВАНЫ ӨРГӨН ЧӨЛӨӨ/

ТӨЛӨВЛӨЖ БУЙ ЯВГАН ЗАМ /БУСАД БАЙРШИЛ/

1-020
2024 5 24

ХОТ ТӨЛӨВЛӨЛТ, СУДАЛГААНЫ ИНСТИТУТ

ЗТ19-507/10

ГЕОЛОГИЙН ТӨВ ЛАБОРАТОРИЙН УУЛЗВАРААС ОФИЦЕРУУДЫН ОРДНЫ ТОЙРОГ ХҮРТЭЛ-11.6 КМ НИЙТИЙН ЭЗЭМШЛИЙН ЯВГАН ХҮНИЙ ЗАМ, ТАЛБАЙН ТОХИЖИЛТЫН АЖЛЫН ЗУРАГ ТӨСӨЛ

ЗТСТХ-ийн дарга	С.Анхбаяр	Орчны тойм /ЭТөЧ хойд-10/		Ye шат: А/З
Архитектор	Н.Түвшинмөнх	ЕГ Шифр: ХТСИ-05/24	Масштаб: М1:10000	Огноо: 2024.05
Гүйцэтгэсэн	Б.Гансүх	ТГ Шифр:	Зургийн дугаар: А3-03	Хуудас: 1
Шалгасан	Н.Түвшинмөнх			

А3

335

Таних тэмдэг

- Төлөвлөж буй авто зам
- Одоо байгаа авто зам
- Төлөвлөж буй явган хүний зам
- Төлөвлөж буй дугуйн зам
- Төлөвлөж буй явган зам
- Төлөвлөж буй амралтын талбай
- Төлөвлөж буй ногоон байгууламж
- Шороогоор үлдэх талбай
- Төлөвлөж буй голын голдирол
- Төлөвлөж буй үерийн хамгаалалтын далан
- Бохир усны шугам
- Дулааны шугам
- Цэвэр усны шугам
- Цахилгааны шугам
- Шилэн кабель
- Ус зайлуулах шугам
- Төлөвлөсөн өндөр / Одоо байгаа өндөр
- Замын налуу /‰/ Ус урсах чиглэл
- Түшиц ханын хярын тэмдэгт

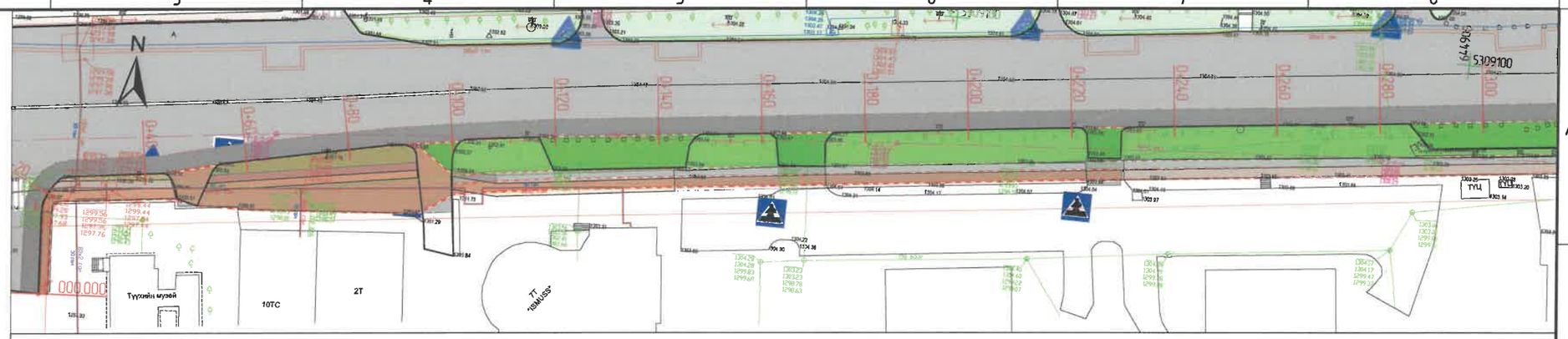

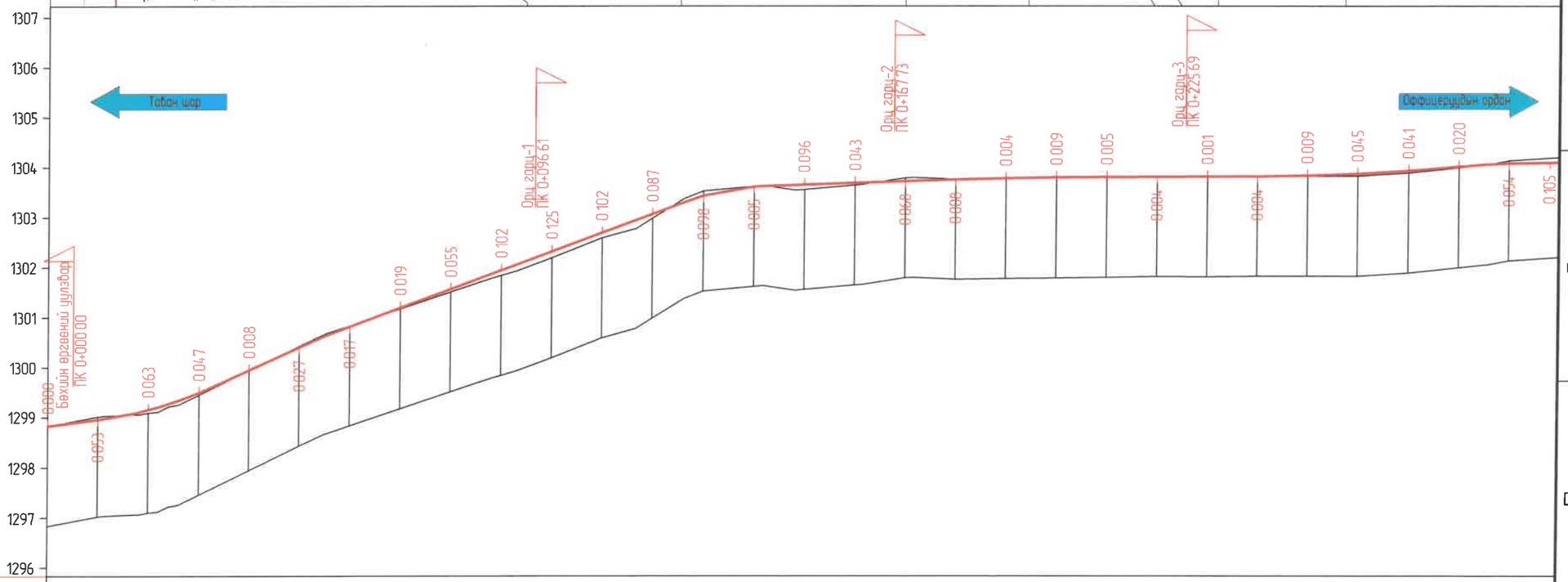

М 1:1000 - хэвтээ
М 1:100 - босоо
М 1:100 - хөрсний босоо

Теслийн өгөгдөл		
Хөндлөн огтлолын төрөл	Зүүн	
	Баруун	
Тэнхлэгийн түвшин, м	1298.830	1298.965
Бодит өгөгдөл: Газрын түвшин, м	1298.830	1298.825
Пикетаж, м	000.00	010.00

Тэнхлэгийн түвшин, м	Газрын түвшин, м	Пикетаж, м
1299.159	1299.096	020.00
1299.451	1299.481	030.00
1299.498	1299.481	033.00
1299.947	1299.939	040.00
1300.402	1300.429	050.00
1300.402	1300.429	055.13
1300.818	1300.835	060.00
1301.193	1301.174	070.00
1301.568	1301.513	080.00
1301.943	1301.841	090.00
1302.318	1302.193	100.00
1302.693	1302.591	110.00
1303.068	1302.981	120.00
1303.140	1303.090	126.33
1303.428	1303.526	130.00
1303.569	1303.597	140.00
1303.614	1303.619	141.90
1303.653	1303.557	150.00
1303.689	1303.646	160.00
1303.715	1303.751	170.00
1303.724	1303.792	171.71
1303.756	1303.764	180.00
1303.781	1303.777	190.00
1303.798	1303.789	200.00
1303.805	1303.799	210.00
1303.807	1303.802	211.71
1303.812	1303.816	220.00
1303.816	1303.815	230.00
1303.818	1303.820	240.00
1303.820	1303.824	250.00
1303.835	1303.826	260.00
1303.872	1303.827	270.00
1303.932	1303.891	280.00
1303.979	1303.950	290.00
1304.015	1303.995	300.00
1304.082	1304.136	310.00
1304.080	1304.292	311.92

ТҮЛХҮҮР БАЙГУУЛАЛТ:

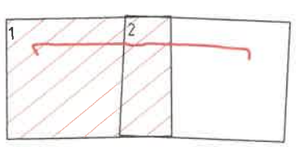

ЭКСПЕРТ № 1-020
Гарын үсэг
Эзэмшигчийн эсэргүүцэл
2024 5 24

ХОТ ТӨВӨЛӨЛТ, СУДАЛГААНЫ ИНСТИТУТ

ГЕОЛОГИЙН ТӨВ ЛАБОРАТОРИЙН УУЛЗВАРААС ОФИЦЕРУУДЫН ОРДНЫ ТОЙРОГ ХҮРТЭЛ-11.6 КМ НИЙТИЙН ЭЗЭМШЛИЙН ЯВГАН ХҮНИЙ ЗАМ, ТАЛБАЙН ТОХИЖИЛТЫН АЖЛЫН ЗУРАГ ТӨСӨЛ

ЗТСТХ-ийн дарга	С.Анхбаяр	Х-10	ДЭВСГЭР ЗУРАГ ДАГУУ ОГТЛОЛ		Үе шат: А/3
Архитектор	Н.Түвшинмөнх	ЕГ Шифр: ХТСИ-05/24		Масштаб:	Огноо: 2024.05
Гүйцэтгэсэн	Б.Гансүх	ТГ Шифр:		Зургийн дугаар: 1	Хуудас: 2
ЗТ19-507/10	Н.Түвшинмөнх				

A3

Таних тэмдэг

- Төлөвлөж буй авто зам
- Одоо байгаа авто зам
- Төлөвлөж буй явган хүний зам
- Төлөвлөж буй дугуйн зам
- Төлөвлөж буй явган зам
- Төлөвлөж буй амралтын талбай
- Төлөвлөж буй ногоон байгууламж
- Шороогоор үлдэх талбай
- Төлөвлөж буй голын голдирол
- Төлөвлөж буй үерийн хамгаалалтын далан
- Бохир усны шугам
- Дулааны шугам
- Цэвэр усны шугам
- Цахилгааны шугам
- Шилэн кабель
- Ус зайлуулах шугам
- Төлөвлөсөн өндөр / Одоо байгаа өндөр
- Замын налуу /‰/ / Ус урсах чиглэл
- Түшиц ханын хярын тэмдэгт

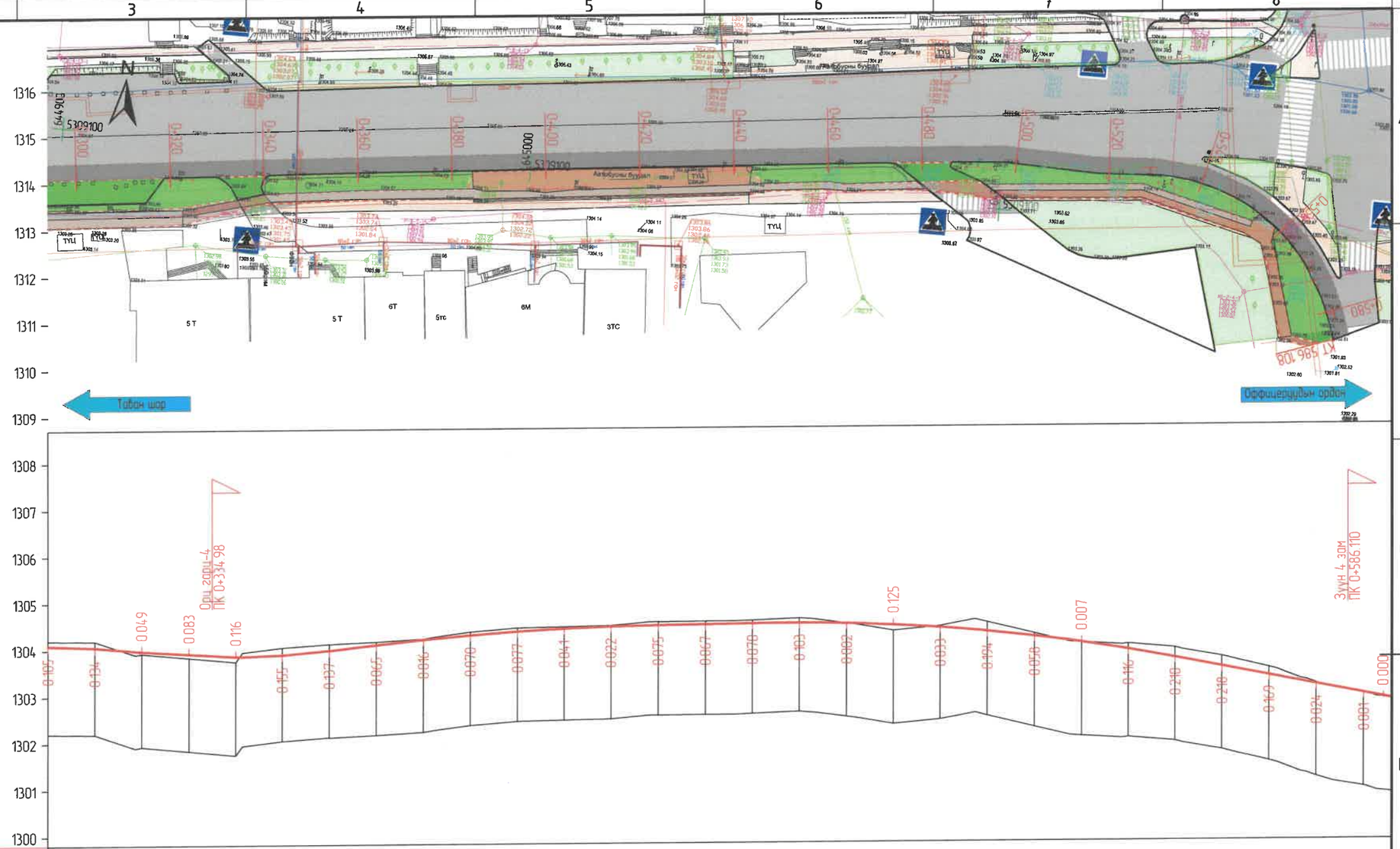

М 1:1000 - хэвтээ
М 1:100 - босоо
М 1:100 - хөрсний босоо

Тесийн өгөгдөл	Хөндлөн огтлолын төрөл	Зүүн
		Баруун
	Тэнхлэгийн түвшин, м	1304.097 1304.060 1304.012 1303.971 1303.913 1303.855 1303.884 1303.934 1303.971 1304.037 1304.087 1304.194 1304.283 1304.356 1304.412 1304.450 1304.463 1304.471 1304.484 1304.495 1304.504 1304.488 1304.449 1304.386 1304.299 1304.189 1304.055 1303.897 1303.768 1303.716 1303.519 1303.321 1303.124 1302.929 1302.806
Бодит өгөгдөл	Газрын түвшин, м	1304.202 1304.194 1304.001 1303.922 1303.830 1303.739 1304.039 1304.078 1304.108 1304.133 1304.152 1304.210 1304.353 1304.433 1304.453 1304.472 1304.523 1304.546 1304.551 1304.607 1304.490 1304.324 1304.419 1304.493 1304.247 1304.048 1304.013 1303.951 1303.926 1303.737 1303.490 1303.148 1302.806
	Пикетаж, м	300.00 310.00 320.00 330.00 340.00 350.00 360.00 370.00 380.00 390.00 400.00 410.00 420.00 430.00 440.00 450.00 453.04 460.00 470.00 480.00 490.00 500.00 510.00 520.00 530.00 540.00 541.75 550.00 560.00 570.00 580.00 586.11

ТҮЛХҮҮР БАЙГУУЛАЛТ:

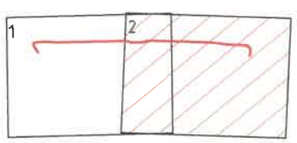

ЭКСПЕРТ № 1-020
2024 5 24

ХОТ ТӨЛӨВЛӨЛТ, СУДАЛГААНЫ ИНСТИТУТ	ГЕОЛОГИЙН ТӨВ ЛАБОРАТОРИЙН УУЛЗВАРААС ОФИЦЕРУУДЫН ОРДНЫ ТОЙРОГ ХҮРТЭЛ-11.6 КМ НИЙТИЙН ЭЗЭМШЛИЙН ЯВГАН ХҮНИЙ ЗАМ, ТАЛБАЙН ТОХИЖИЛТЫН АЖЛЫН ЗУРАГ ТӨСӨЛ			
	ЗТСТХ-ийн дарга	С.Анхбаяр	Х-10 ДЭВСГЭР ЗУРАГ ДАГУУ ОГТЛОЛ	Ye шат: А/З
	Архитектор	Н.Түвшинмөнх	ЕГ Шифр: ХТСИ-05/24	Масштаб: 1:1000 / Огноо: 2024.05
	Гүйцэтгэсэн	Б.Гансүх	ТГ Шифр:	Зургийн дугаар: 2 / Хуудас: 2
ЗТ19-507/10	Шалгасан	Н.Түвшинмөнх		

А3

М 1:100

Таслийн вегвэл	Налуу, ‰, урт, м			
	Төлөвлөлтийн түвшин, м	1298.900	1298.830	1298.996
Бодит вегвэл	Газрын түвшин, м	1298.796	1298.830	1298.888
	Зай, м	3.5	0.0 1.61	0.08

ПК 0+000.00

М 1:100

		1299.157	1299.087	1299.255
		1299.044	1299.064	1298.982
		3.46	0.04 1.79	0.08 1.0

ПК 0+017.07

М 1:100

Таслийн вегвэл	Налуу, ‰, урт, м			
	Төлөвлөлтийн түвшин, м	1299.179	1299.109	1299.282
Бодит вегвэл	Газрын түвшин, м	1299.056	1299.060	1299.019
	Зай, м	3.5	0.04 2.29	0.08

ПК 0+018.00

М 1:100

		1299.229	1299.159	1299.343
		1299.087	1299.096	1299.084
		3.5	0.0 3.35	0.08

ПК 0+020.00

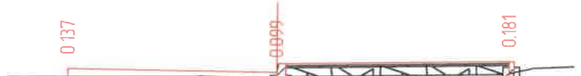

М 1:100

Таслийн вегвэл	Налуу, ‰, урт, м			
	Төлөвлөлтийн түвшин, м	1299.285	1299.215	1299.403
Бодит вегвэл	Газрын түвшин, м	1299.148	1299.116	1299.072
	Зай, м	3.5	0.15 3.74	0.08

ПК 0+022.00

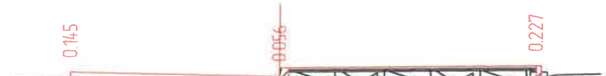

М 1:100

		1299.347	1299.277	1299.468
		1299.202	1299.221	1299.091
		3.26	0.04 4.14	0.08

ПК 0+024.00

ХОТ ТӨЛӨВЛӨЛТ, СУДАЛГААНЫ ИНСТИТУТ	УЛААНБААТАР ХОТ, БАРУУН 4 ЗАМААС - ЗҮҮН 4 ЗАМ ХҮРТЭЛХ НИЙТИЙН ЗЗЭМШЛИЙН ЯВГАН ХҮНИЙ ЗАМ, ТАЛБАЙН ТОХИЖИЛТЫН АЖЛЫН ЗҮРАГ ТӨСӨЛ				
	ЗТСТХ-ийн дарга	С.Анхбаяр	Х-10 ХӨНДЛӨН ОГТЛОЛ		Үе шат: А3
	Архитектор	Н.Түвшинмөнх	ЕГ Шифр: ХТСИ_05/24	Масштаб: М1:100	Огноо: 2024/05
	Гүйцэтгэсэн	Б.Гансүх	ТГ Шифр:	Зургийн дугаар: 1	Хуудас: 9
ЗТ19-507/10	Шалгасан	С.Анхбаяр			

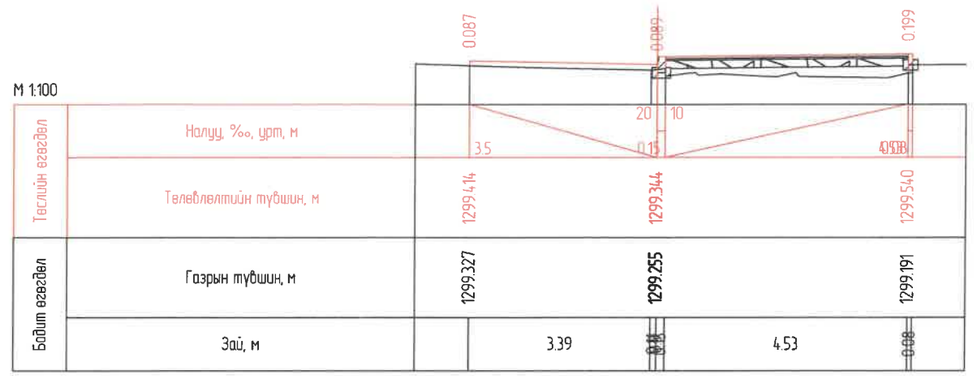

ПК 0+025.98

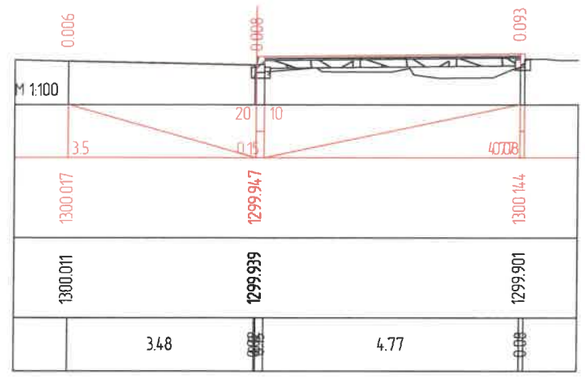

ПК 0+040.00

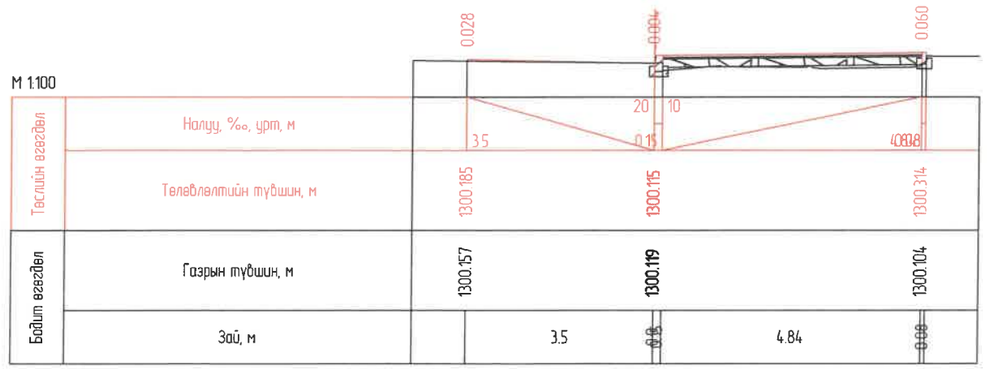

ПК 0+043.71

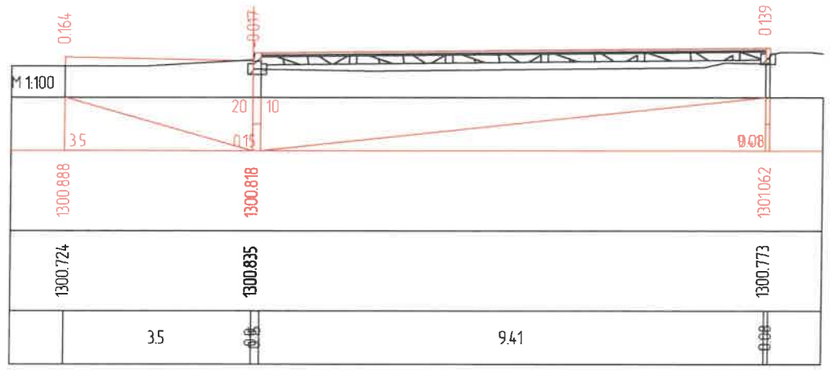

ПК 0+060.00

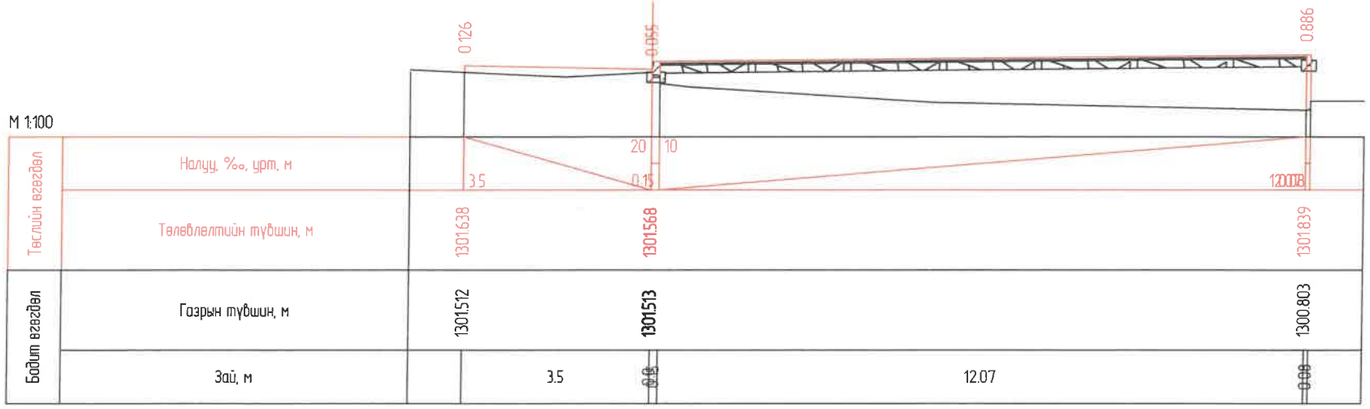

ПК 0+080.00

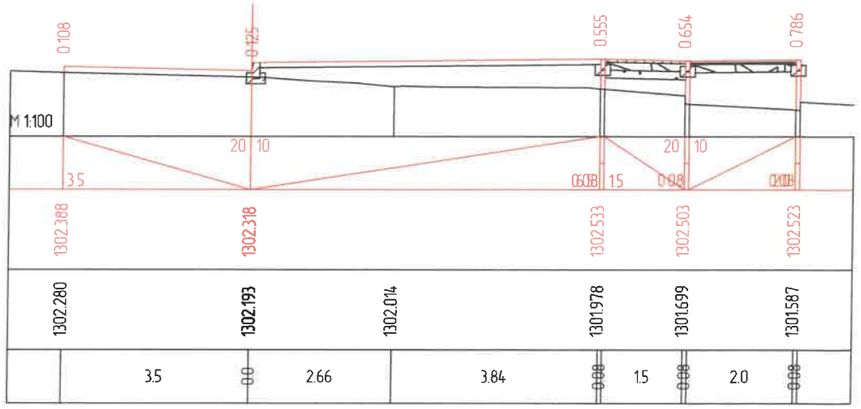

ПК 0+100.00

ХОТ ТӨЛӨВЛӨЛТ, СУДАЛГААНЫ ИНСТИТУТ	УЛААНБААТАР ХОТ, БАРУУН 4 ЗАМААС - ЗҮҮН 4 ЗАМ ХҮРТЭЛХ НИЙТИЙН ЭЗЭМШЛИЙН ЯВГАН ХҮНИЙ ЗАМ, ТАЛБАЙН ТОХИЖИЛТЫН АЖЛЫН ЗУРАГ ТӨСӨЛ				
	ЗТСТХ-ийн дарга	С.Анхбаяр	Х-10 ХӨНДЛӨН ОГТЛОЛ		Үе шат: А3
	Архитектор	Н.Түвшинмөнх	ЕГ Шифр: ХТСИ_05/24	Масштаб: М1:100	Огноо: 2024/05
	Гүйцэтгэсэн	Б.Гансүх	ТГ Шифр:	Зургийн дугаар: 2	Хуудас: 9
ЗТ19-507/10	Шалгасан	С.Анхбаяр			

М 1:100

Тестийн өгөгдөл	Налуу, ‰, урт, м							
	Төлөвлөлтийн түвшин, м	1303.138	1303.068	1303.283	1303.253	1303.273		
Бодит өгөгдөл	Газрын түвшин, м	1303.008	1302.981	1303.122	1303.009	1303.000		
	Зай, м		3.5	0.0	6.5	0.08 1.5	0.08 2.0	0.08

ПК 0+120.00



М 1:100

		1303.684	1303.614	1303.829	1303.799	1303.819		
		1303.835	1303.619	1303.556	1303.324	1303.312		
			3.5	0.0	6.42	0.08 1.5	0.08 2.0	0.08

ПК 0+140.00

М 1:100

Тестийн өгөгдөл	Налуу, ‰, урт, м							
	Төлөвлөлтийн түвшин, м	1303.759	1303.689	1303.904	1303.874	1303.894		
Бодит өгөгдөл	Газрын түвшин, м	1303.659	1303.646	1303.749	1303.670	1303.770		
	Зай, м		3.49	0.08	6.5	0.08 1.5	0.08 2.0	0.08

ПК 0+160.00



М 1:100

		1303.826	1303.756	1303.971	1303.941	1303.961		
		1303.873	1303.764	1303.850	1303.801	1303.828		
			3.5	0.08	6.45	0.08 1.5	0.08 2.0	0.08

ПК 0+180.00

М 1:100

Тестийн өгөгдөл	Налуу, ‰, урт, м							
	Төлөвлөлтийн түвшин, м	1303.868	1303.798	1304.013	1303.983	1304.003		
Бодит өгөгдөл	Газрын түвшин, м	1304.092	1303.789	1303.738	1303.676	1303.753		
	Зай, м		3.5	0.08	6.47	0.08 1.5	0.08 2.0	0.08

ПК 0+200.00

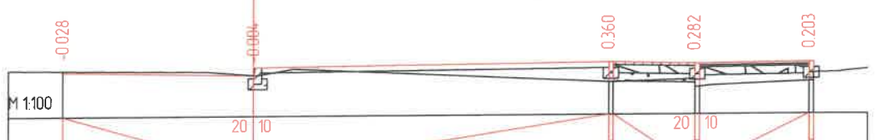

М 1:100

		1303.882	1303.812	1304.027	1303.997	1304.017		
		1303.910	1303.816	1303.667	1303.565	1303.664		
			3.5	0.0	6.5	0.08 1.5	0.08 2.0	0.08

ПК 0+220.00

УЛААНБААТАР ХОТ, БАРУУН 4 ЗАМААС – ЗҮҮН 4 ЗАМ ХҮРТЭЛХ НИИТИЙН ЭЗЭМШЛИЙН ЯВГАН ХҮНИЙ ЗАМ, ТАЛБАЙН ТОХИЖИЛТЫН АЖЛЫН ЗУРАГ ТӨСӨЛ

ХОТ ТӨЛӨВЛӨЛТ, СУДАЛГААНЫ ИНСТИТУТ

3T19-507/10

ЗТСТХ-ийн дарга		С.Анхбаяр	Х-10 ХӨНДЛӨН ОГТЛОЛ		Уе шат: А3
Архитектор		Н.Түвшинмөнх	ЕГ Шифр: ХТСИ_05/24	Масштаб: М1:100	Огноо: 2024/05
Гүйцэтгэсэн		Б.Гансүх	ТГ Шифр:	Зургийн дугаар: 3	Хуудас: 9
Шалгасан		С.Анхбаяр			

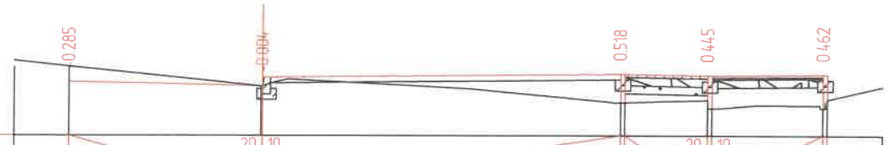

Тэслийн өгөгдөл	Налуу, ‰, урт, м							
	Төлөвлөлтийн түвшин, м	1303.890	1303.820	1304.035	1304.005	1304.025		
Бойт өгөгдөл	Газрын түвшин, м	1304.175	1303.824	1303.517	1303.410	1303.413		
	Зай, м		3.48	0.00 6.5	0.00 1.5	0.00 2.0	0.00	

ПК 0+240.00

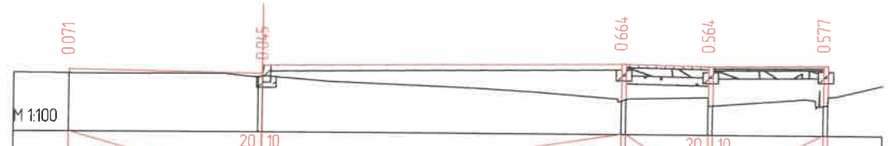

		1303.942	1303.872	1304.087	1304.057	1304.077		
		1303.871	1303.827	1303.423	1303.343	1303.350		
			3.43	0.00 6.5	0.00 1.5	0.00 2.0	0.00	

ПК 0+260.00

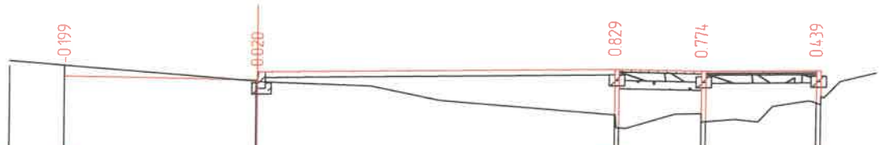

Тэслийн өгөгдөл	Налуу, ‰, урт, м							
	Төлөвлөлтийн түвшин, м	1304.085	1304.015	1304.230	1304.200	1304.220		
Бойт өгөгдөл	Газрын түвшин, м	1304.284	1303.995	1303.401	1303.276	1303.631		
	Зай, м		3.48	0.00 6.5	0.00 1.5	0.00 2.0	0.00	

ПК 0+280.00

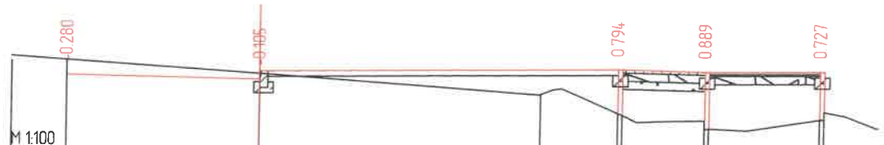

		1304.167	1304.097	1304.312	1304.282	1304.302		
		1304.447	1304.202	1303.855	1303.518	1303.243	1303.425	
			3.5	0.0 5.1		1.4 0.00 1.5	0.00 2.0	0.00

ПК 0+300.00

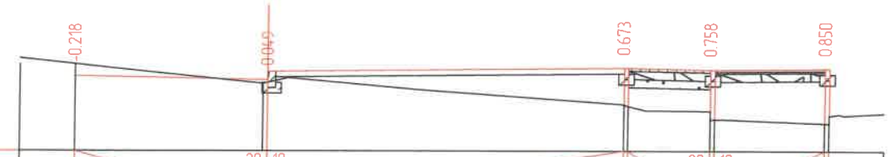

Тэслийн өгөгдөл	Налуу, ‰, урт, м							
	Төлөвлөлтийн түвшин, м	1304.041	1303.971	1304.186	1304.156	1304.176		
Бойт өгөгдөл	Газрын түвшин, м	1304.259	1303.922	1303.513	1303.248	1303.176		
	Зай, м		3.42	0.00 6.5	0.00 1.5	0.00 2.0	0.00	

ПК 0+320.00

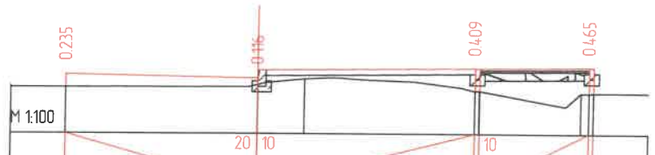

		1303.925	1303.855	1304.045	1304.065			
		1303.690	1303.739	1303.847	1303.636	1303.598		
			3.5	0.0 0.85	3.09	0.00 1.85	0.00	

ПК 0+340.00

ХОТ ТӨЛӨВЛӨЛТ, СУДАЛГААНЫ ИНСТИТУТ	УЛААНБААТАР ХОТ, БАРУУН 4 ЗАМААС - ЗҮҮН 4 ЗАМ ХҮРТЭЛХ НИЙТИЙН ЗЭЭМШЛИЙН ЯВГАН ХҮНИЙ ЗАМ, ТАЛБАЙН ТОХИЖИЛТЫН АЖЛЫН ЗУРАГ ТӨСӨЛ					
	ЗТСТХ-ийн дарга	С.Анхбаяр	Х-10 ХӨНДЛӨН ОГТЛОЛ		Ye шат: А3	
	Архитектор	Н.Түвшинмөнх	ЕГ Шифр: ХТСИ_05/24	Масштаб: М1:100	Огноо: 2024/05	
	Гүйцэтгэсэн	Б.Гансүх	ТГ Шифр:	Зургийн дугаар: 4	Хуудас: 9	
ЗТ19-507/10	Шалгасан	С.Анхбаяр				

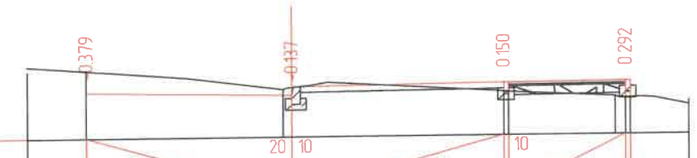

М 1:100

Тэслийн өгөгдөл	Налуу, ‰, урт, м		3.5	20	10		10	0.08	0.08	
	Төлөвлөлтийн түвшин, м	1304.041		1303.971			1304.157		1304.177	
Бодит өгөгдөл	Газрын түвшин, м	1304.420		1304.108			1304.007		1303.911 1303.888	
	Зай, м		3.36	0.01	3.61	0.08	1.82	0.08	0.08	1.0

ПК 0+360.00

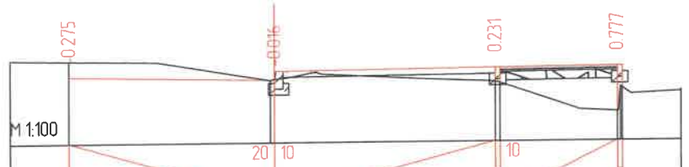

М 1:100

			3.5	20	10		10	0.07	0.08	
		1304.264		1304.194			1304.381		1304.401	
		1304.539		1304.210			1304.150		1303.624	
			3.43	0.09	3.76	0.08	2.0	0.05	0.05	1.0

ПК 0+380.00

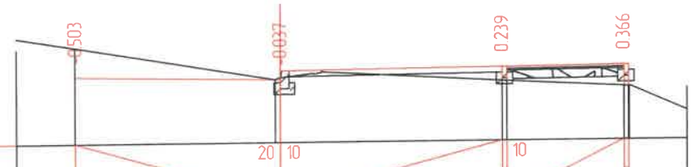

М 1:100

Тэслийн өгөгдөл	Налуу, ‰, урт, м		3.5	20	10		10	0.07	0.08	
	Төлөвлөлтийн түвшин, м	1304.293		1304.223			1304.411		1304.431	
Бодит өгөгдөл	Газрын түвшин, м	1304.796		1304.260			1304.172		1304.065	
	Зай, м		3.42	0.08	3.78	0.08	2.0	0.08	0.08	0.99

ПК 0+383.13

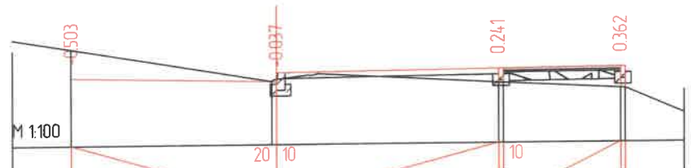

М 1:100

			3.5	20	10		10	0.07	0.08	
		1304.294		1304.224			1304.412		1304.432	
		1304.797		1304.261			1304.171		1304.070	
			3.42	0.08	3.78	0.08	2.0	0.08	0.08	1.0

ПК 0+383.15

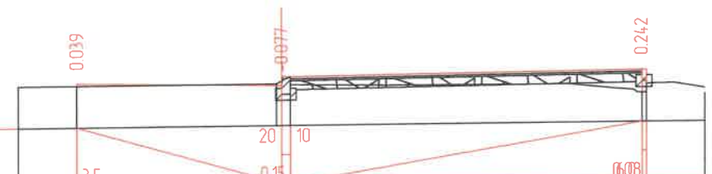

М 1:100

Тэслийн өгөгдөл	Налуу, ‰, урт, м		3.5	20	10 0.15			0.08		
	Төлөвлөлтийн түвшин, м	1304.426		1304.356					1304.566	
Бодит өгөгдөл	Газрын түвшин, м	1304.387		1304.433					1304.174	
	Зай, м		3.41	0.08	6.0			0.08		1.0

ПК 0+400.00

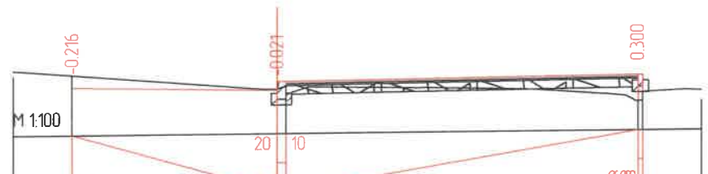

М 1:100

			3.5	20	10 0.15			0.08		
		1304.520		1304.450					1304.660	
		1304.736		1304.471					1304.210	
			3.5	0.08	6.0			0.08		1.0

ПК 0+420.00

ХОТ ТӨЛӨВЛӨЛТ, СУДАЛГААНЫ ИНСТИТУТ	УЛААНБААТАР ХОТ, БАРУУН 4 ЗАМААС – ЗҮҮН 4 ЗАМ ХҮРТЭЛХ НИЙТИЙН ЭЗЭМШЛИЙН ЯВГАН ХҮНИЙ ЗАМ, ТАЛБАЙН ТОХИЖИЛТЫН АЖЛЫН ЗУРАГ ТӨСӨЛ				
	ЭТСТХ-ийн дарга	С.Анхбаяр	Х-10 ХӨНДЛӨН ОГТЛОЛ		Үе шат: А3
	Архитектор	Н.Түвшинмөнх	ЕГ Шифр: ХТСИ_05/24	Масштаб: М1:100	Огноо: 2024/05
	Гүйцэтгэсэн	Б.Гансүх	ТГ Шифр:	Зургийн дугаар: 5	Хуудас: 9
ЭТ19-507/10	Шалгасан	С.Анхбаяр			

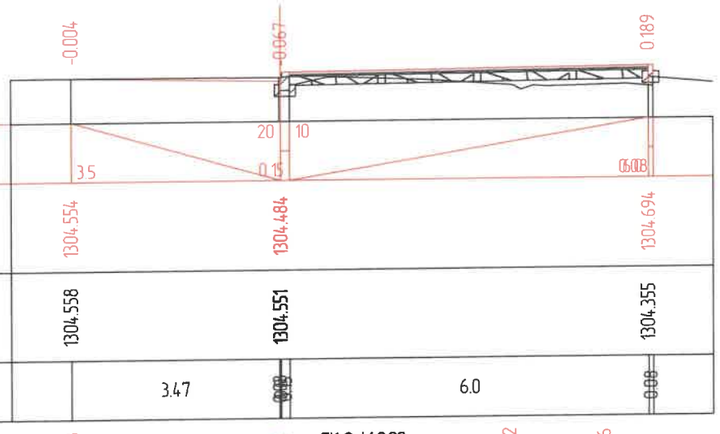

М 1:100

Тэслийн өгөгдөл	Налуу, ‰, урт, м	3.5	0.15	0.608
	Төлөвлөлтийн түвшин, м	1304.554	1304.484	1304.694
Бодит өгөгдөл	Газрын түвшин, м	1304.558	1304.551	1304.355
	Зай, м	3.47	0.08	6.0 0.08

ПК 0+440.00

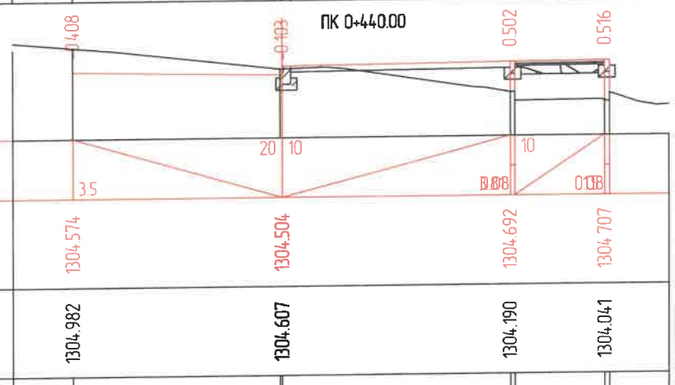

М 1:100

Тэслийн өгөгдөл	Налуу, ‰, урт, м	3.5	0.808	0.108	
	Төлөвлөлтийн түвшин, м	1304.574	1304.504	1304.692	1304.707
Бодит өгөгдөл	Газрын түвшин, м	1304.982	1304.607	1304.190	1304.041
	Зай, м	3.47 0.08	3.81 0.08	1.5 0.08	

ПК 0+460.00

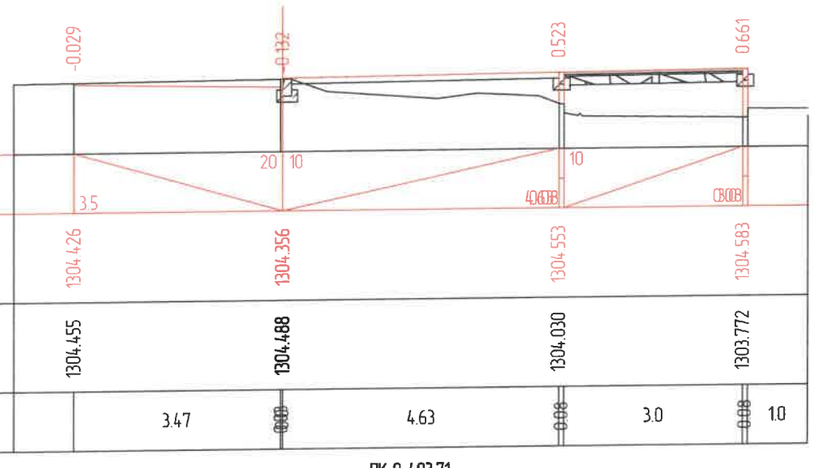

М 1:100

Тэслийн өгөгдөл	Налуу, ‰, урт, м	3.5	0.408	0.808		
	Төлөвлөлтийн түвшин, м	1304.426	1304.356	1304.553	1304.583	
Бодит өгөгдөл	Газрын түвшин, м	1304.455	1304.488	1304.030	1303.772	
	Зай, м	3.47 0.08	4.63 0.08	3.0 0.08	1.0 0.08	

ПК 0+493.71

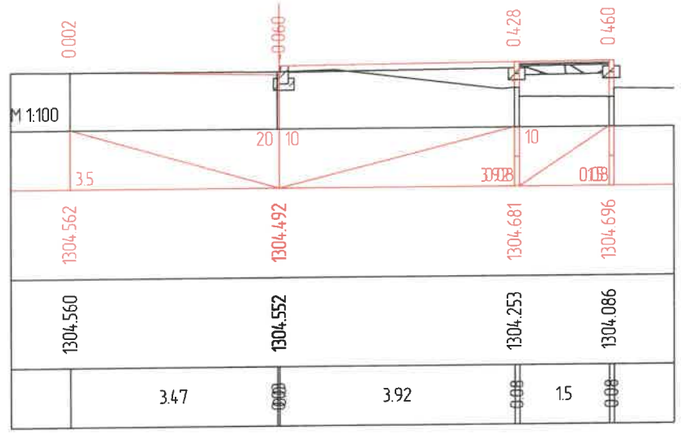

М 1:100

Тэслийн өгөгдөл	Налуу, ‰, урт, м	3.5	0.908	0.108	
	Төлөвлөлтийн түвшин, м	1304.562	1304.492	1304.681	1304.696
Бодит өгөгдөл	Газрын түвшин, м	1304.560	1304.552	1304.253	1304.086
	Зай, м	3.47 0.08	3.92 0.08	1.5 0.08	

ПК 0+446.18

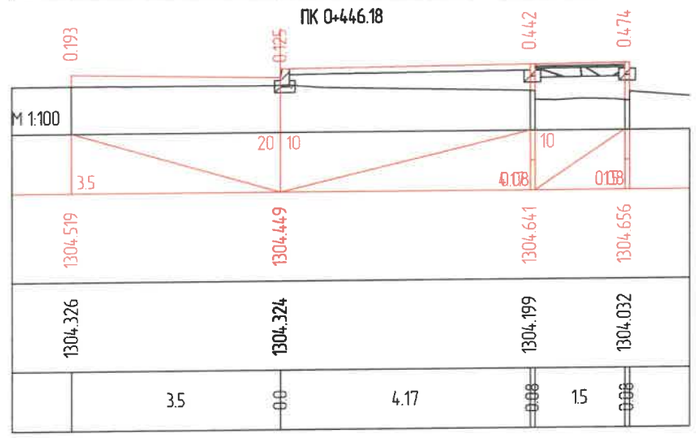

М 1:100

Тэслийн өгөгдөл	Налуу, ‰, урт, м	3.5	0.108	0.108	
	Төлөвлөлтийн түвшин, м	1304.519	1304.449	1304.641	1304.656
Бодит өгөгдөл	Газрын түвшин, м	1304.326	1304.324	1304.199	1304.032
	Зай, м	3.5 0.0	4.17 0.08	1.5 0.08	

ПК 0+480.00

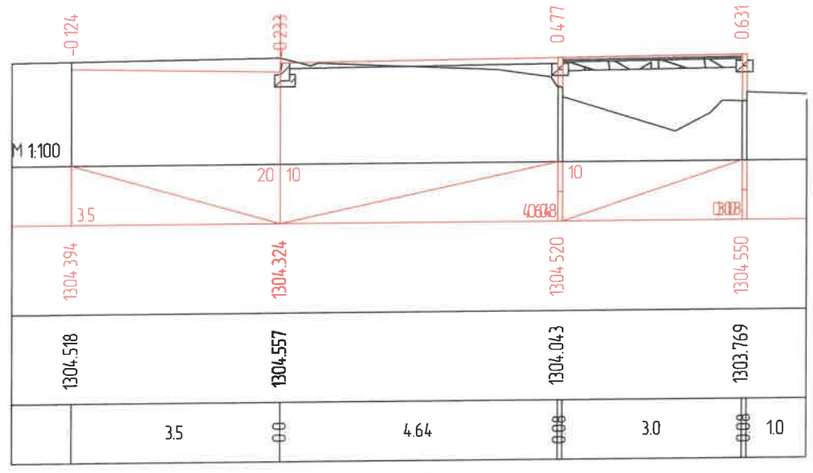

М 1:100

Тэслийн өгөгдөл	Налуу, ‰, урт, м	3.5	0.408	0.808		
	Төлөвлөлтийн түвшин, м	1304.394	1304.324	1304.520	1304.550	
Бодит өгөгдөл	Газрын түвшин, м	1304.518	1304.557	1304.043	1303.769	
	Зай, м	3.5 0.0	4.64 0.08	3.0 0.08	1.0 0.08	

ПК 0+497.39

ХОТ ТӨЛӨВЛӨЛТ, СУДАЛГААНЫ ИНСТИТУТ

УЛААНБААТАР ХОТ, БАРУУН 4 ЗАМААС - ЗҮҮН 4 ЗАМ ХҮРТЭЛХ НИЙТИЙН ЭЗЭМШЛИЙН ЯВГАН ХҮНИЙ ЗАМ, ТАЛБАЙН ТОХИЖИЛТЫН АЖЛЫН ЗҮРАГ ТӨСӨЛ

ЗТСТХ-ийн дарга		С.Анхбаяр	Х-10 ХӨНДЛӨН ОГТЛОЛ		Ye шат: А3
Архитектор		Н.Түвшинмөнх	ЕГ Шифр: ХТСИ_05/24	Масштаб: М1:100	Огноо: 2024/05
Гүйцэтгэсэн		Б.Гансүх	ТГ Шифр:	Зургийн дугаар: 6	Хуудас: 9
ЗТ19-507/10	Шалгасан	С.Анхбаяр			

M 1:100

Таслийн өгөгдөл	Налуу, ‰, урт, м	3.5	20 / 10		10	0.008	0.008	
	Төлөвлөлтийн түвшин, м	1304.369	1304.299		1304.493		1304.523	
Бодит өгөгдөл	Газрын түвшин, м	1304.469	1304.493		1304.052		1303.767	
	Зай, м	3.5	0.0	4.36	0.00	3.0	0.00	1.0

ПК 0+500.00

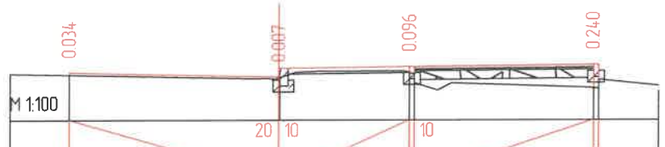

M 1:100

Таслийн өгөгдөл	Налуу, ‰, урт, м	3.5	20 / 10		10	0.008	0.008	
	Төлөвлөлтийн түвшин, м	1304.125	1304.055		1304.227		1304.257	
Бодит өгөгдөл	Газрын түвшин, м	1304.091	1304.048		1304.131		1303.867	
	Зай, м	3.5	0.00	2.16	0.00	3.0	0.00	1.0

ПК 0+520.00

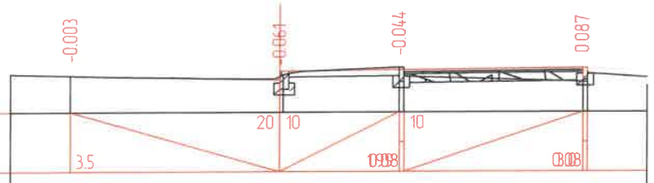

M 1:100

Таслийн өгөгдөл	Налуу, ‰, урт, м	3.5	20 / 10		10	0.008	0.008	
	Төлөвлөлтийн түвшин, м	1304.015	1303.945		1304.115		1304.145	
Бодит өгөгдөл	Газрын түвшин, м	1304.018	1304.006		1304.159		1303.908	
	Зай, м	3.5	0.00	1.94	0.00	3.0	0.00	1.0

ПК 0+527.13

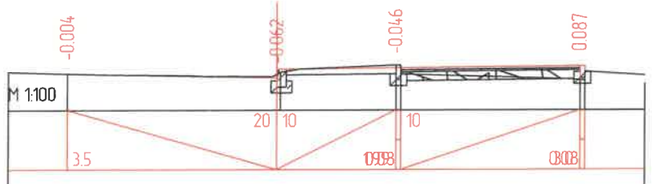

M 1:100

Таслийн өгөгдөл	Налуу, ‰, урт, м	3.5	20 / 10		10	0.008	0.008	
	Төлөвлөлтийн түвшин, м	1304.013	1303.943		1304.113		1304.143	
Бодит өгөгдөл	Газрын түвшин, м	1304.017	1304.005		1304.159		1303.906	
	Зай, м	3.5	0.00	1.93	0.00	3.0	0.00	1.0

ПК 0+527.21

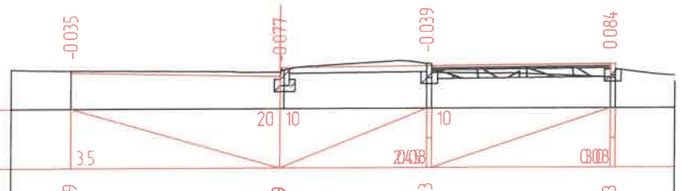

M 1:100

Таслийн өгөгдөл	Налуу, ‰, урт, м	3.5	20 / 10		10	0.008	0.008	
	Төлөвлөлтийн түвшин, м	1303.989	1303.919		1304.093		1304.123	
Бодит өгөгдөл	Газрын түвшин, м	1304.024	1303.996		1304.132		1303.889	
	Зай, м	3.5	0.00	2.39	0.00	3.0	0.00	1.0

ПК 0+528.70

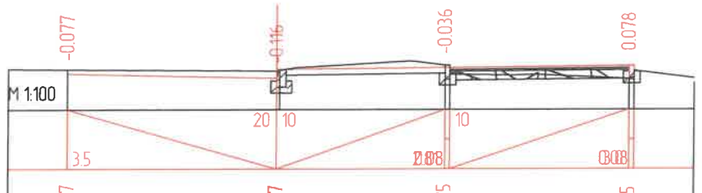

M 1:100

Таслийн өгөгдөл	Налуу, ‰, урт, м	3.5	20 / 10		10	0.008	0.008	
	Төлөвлөлтийн түвшин, м	1303.967	1303.897		1304.075		1304.105	
Бодит өгөгдөл	Газрын түвшин, м	1304.044	1304.013		1304.111		1303.877	
	Зай, м	3.5	0.00	2.76	0.00	3.0	0.00	1.0

ПК 0+530.00

ХОТ ТӨЛӨВЛӨЛТ, СУДАЛГААНЫ ИНСТИТУТ	УЛААНБААТАР ХОТ, БАРУУН 4 ЗАМААС - ЗҮҮН 4 ЗАМ ХҮРТЭЛХ НИЙТИЙН ЗЭЗЭМШЛИЙН ЯВГАН ХҮНИЙ ЗАМ, ТАЛБАЙН ТОХИЖИЛТЫН АЖЛЫН ЗУРАГ ТӨСӨЛ				
	ЗТСТХ-ийн дарга	С.Анхбаяр	Х-10 ХӨНДЛӨН ОГТЛОЛ		Ye шат: А3
	Архитектор	Н.Түвшинмөнх	ЕГ Шифр: ХТСИ_05/24	Масштаб: М1:100	Огноо: 2024/05
	Гүйцэтгэсэн	Б.Гансүх	ТГ Шифр:	Зургийн дугаар: 7	Хуудас: 9
ЗТ19-507/10	Шалгасан	С.Анхбаяр			

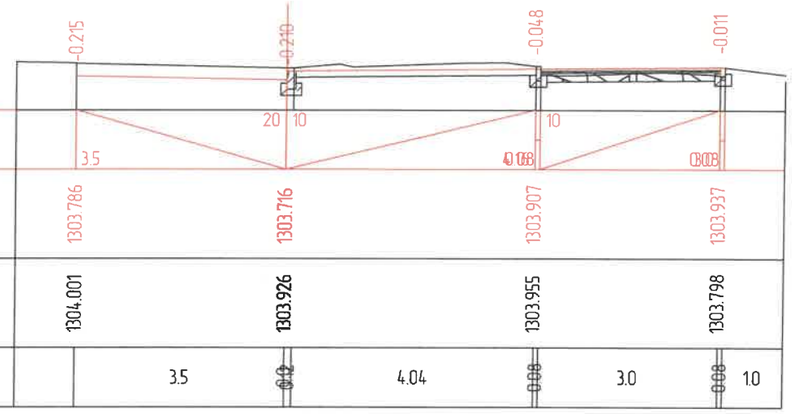

Тэслийн өгөгдөл	Налуу, ‰, урт, м	3.5	20 / 10	10	0.008
	Төлөвлөлтийн түвшин, м	1303.786	1303.716	1303.907	1303.937
Бодит өгөгдөл	Газрын түвшин, м	1304.001	1303.926	1303.955	1303.798
	Зай, м	3.5	0.12 / 4.04	0.08 / 3.0	0.08 / 1.0

ПК 0+540.00

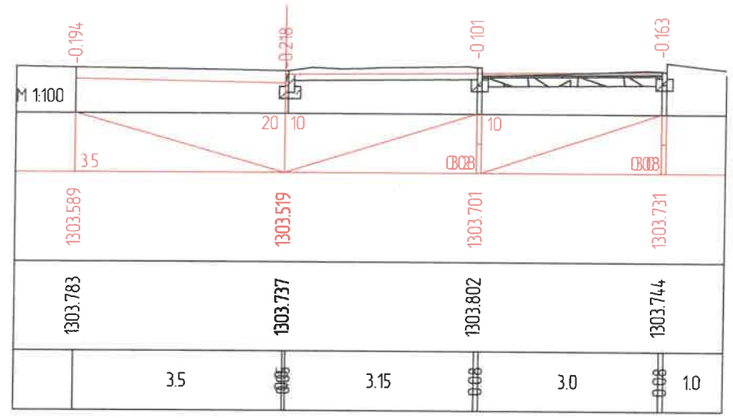

Тэслийн өгөгдөл	Налуу, ‰, урт, м	3.5	20 / 10	10	0.008
	Төлөвлөлтийн түвшин, м	1303.589	1303.519	1303.701	1303.731
Бодит өгөгдөл	Газрын түвшин, м	1303.783	1303.737	1303.802	1303.744
	Зай, м	3.5	0.05 / 3.15	0.08 / 3.0	0.08 / 1.0

ПК 0+550.00

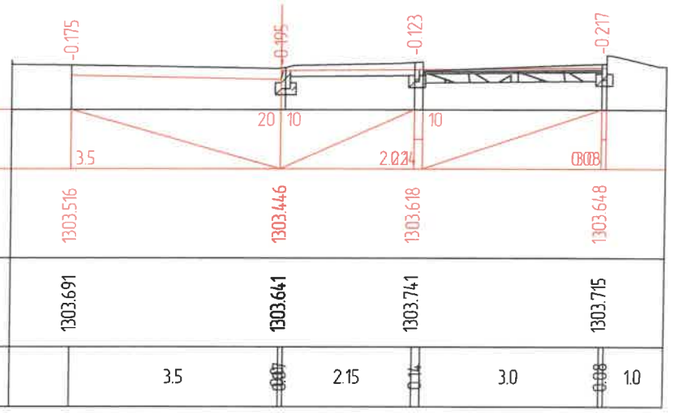

Тэслийн өгөгдөл	Налуу, ‰, урт, м	3.5	20 / 10	10	0.008
	Төлөвлөлтийн түвшин, м	1303.516	1303.446	1303.618	1303.648
Бодит өгөгдөл	Газрын түвшин, м	1303.691	1303.641	1303.741	1303.715
	Зай, м	3.5	0.07 / 2.15	0.14 / 3.0	0.08 / 1.0

ПК 0+553.71

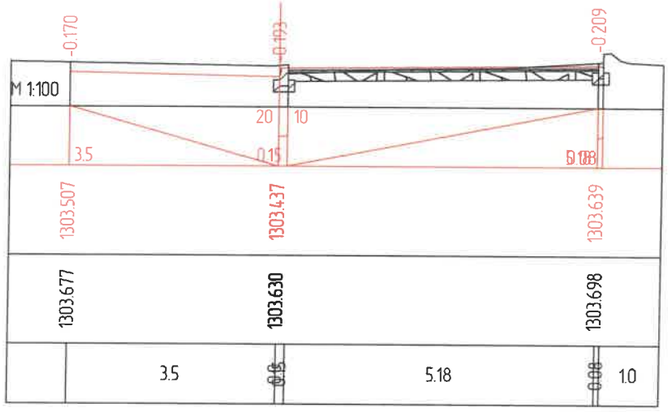

Тэслийн өгөгдөл	Налуу, ‰, урт, м	3.5	20 / 10		0.008
	Төлөвлөлтийн түвшин, м	1303.507	1303.437		1303.639
Бодит өгөгдөл	Газрын түвшин, м	1303.677	1303.630		1303.698
	Зай, м	3.5	0.15 / 5.18		0.08 / 1.0

ПК 0+554.14

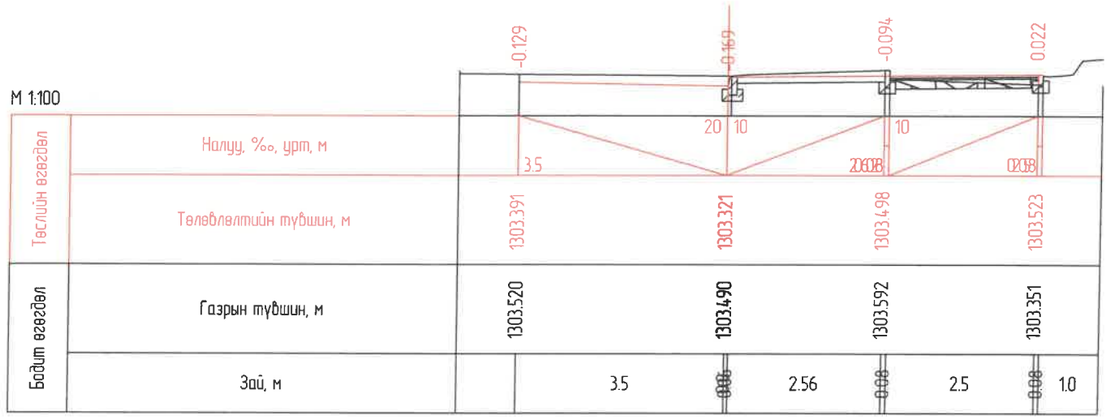

Тэслийн өгөгдөл	Налуу, ‰, урт, м	3.5	20 / 10	10	0.008
	Төлөвлөлтийн түвшин, м	1303.391	1303.321	1303.498	1303.523
Бодит өгөгдөл	Газрын түвшин, м	1303.520	1303.490	1303.592	1303.351
	Зай, м	3.5	0.08 / 2.56	0.08 / 2.5	0.08 / 1.0

ПК 0+560.00

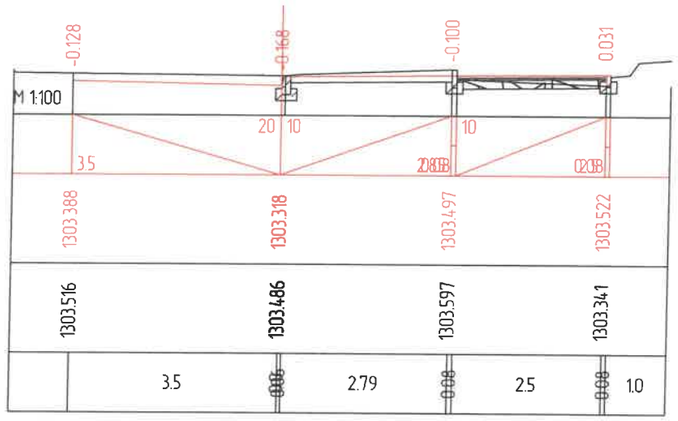

Тэслийн өгөгдөл	Налуу, ‰, урт, м	3.5	20 / 10	10	0.008
	Төлөвлөлтийн түвшин, м	1303.388	1303.318	1303.497	1303.522
Бодит өгөгдөл	Газрын түвшин, м	1303.516	1303.486	1303.597	1303.341
	Зай, м	3.5	0.08 / 2.79	0.08 / 2.5	0.08 / 1.0

ПК 0+560.15

ХОТ ТӨЛӨВЛӨЛТ, СУДАЛГААНЫ ИНСТИТУТ	УЛААНБААТАР ХОТ, БАРУУН 4 ЗАМААС - ЗҮҮН 4 ЗАМ ХҮРТЭЛХ НИЙТИЙН ЭЗЭМШЛИЙН ЯВГАН ХҮНИЙ ЗАМ, ТАЛБАЙН ТОХИЖИЛТЫН АЖЛЫН ЗУРАГ ТӨСӨЛ					
	ЗТСТХ-ийн дарга	С.Анхбаяр	Х-10 ХӨНДЛӨН ОГТЛОЛ		Ye шат: А3	
	Архитектор	Н.Түвшинмөнх	ЕГ Шифр: ХТСИ_05/24	Масштаб: М1:100	Огноо: 2024/05	
	Гүйцэтгэсэн	Б.Гансүх	ТГ Шифр:	Зургийн дугаар: 8	Хуудас: 9	
ЗТ19-507/10	Шалгасан	С.Анхбаяр				

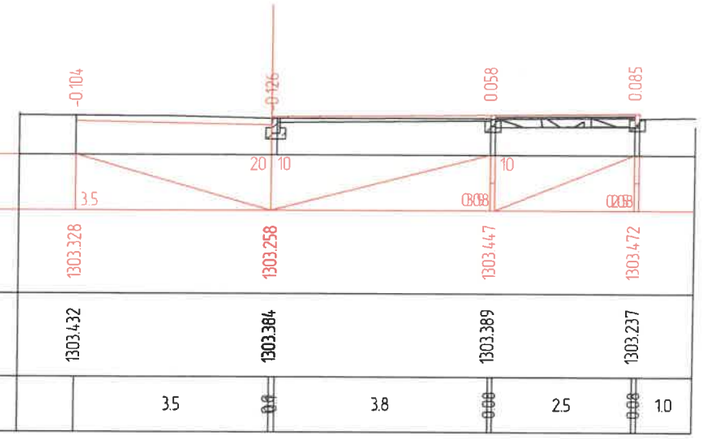

М 1:100

Таслийн өгөгдөл: Налуу, ‰, урт, м; Төлөвлөлтийн түвшин, м

Бодит өгөгдөл: Газрын түвшин, м; Зай, м

ПК 0+563.18

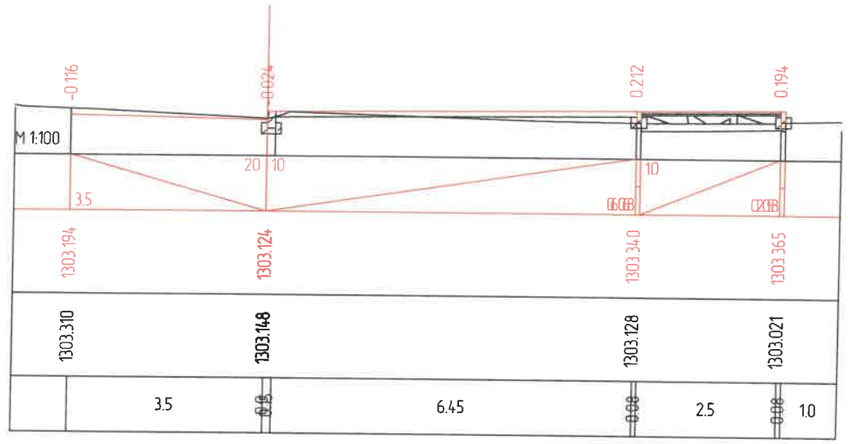

М 1:100

ПК 0+570.00

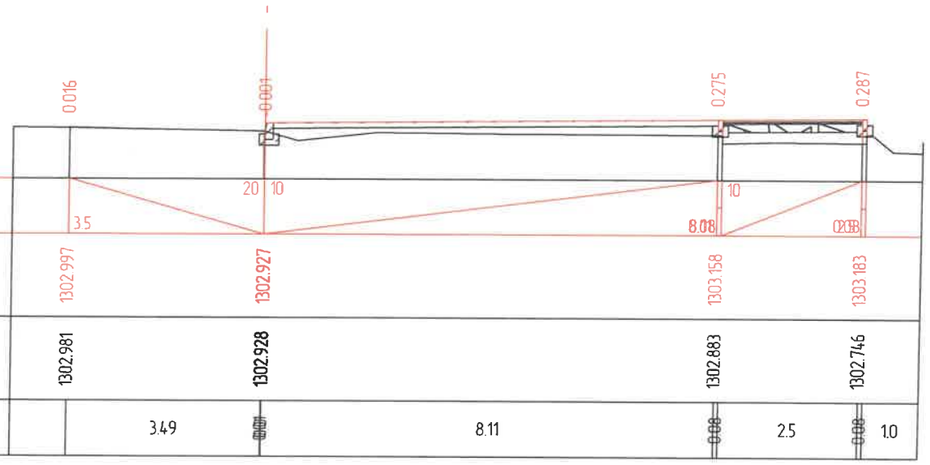

М 1:100

Таслийн өгөгдөл: Налуу, ‰, урт, м; Төлөвлөлтийн түвшин, м

Бодит өгөгдөл: Газрын түвшин, м; Зай, м

ПК 0+580.00

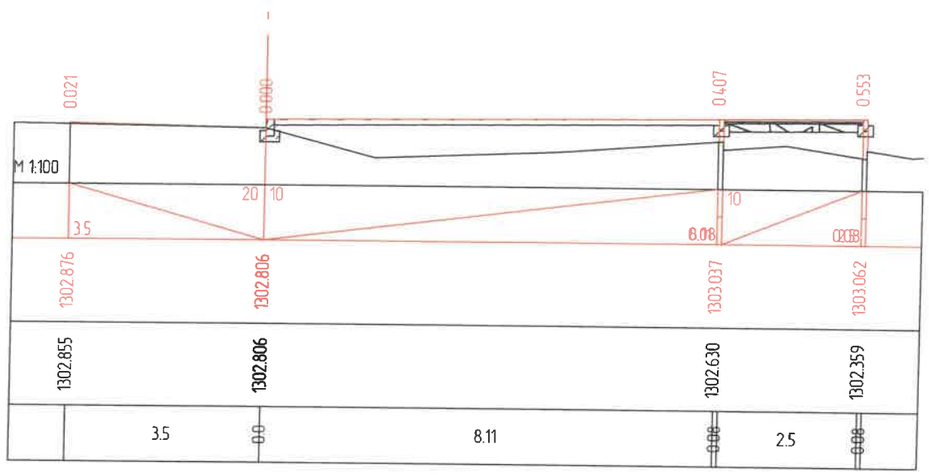

М 1:100

ПК 0+586.11

ХОТ ТӨЛӨВЛӨЛТ, СУДАЛГААНЫ ИНСТИТУТ	УЛААНБААТАР ХОТ, БАРУУН 4 ЗАМААС - ЗҮҮН 4 ЗАМ ХҮРТЭЛХ НИЙТИЙН ЭЗЭМШЛИЙН ЯВГАН ХҮНИЙ ЗАМ, ТАЛБАЙН ТОХИЖИЛТЫН АЖЛЫН ЗУРАГ ТӨСӨЛ				
	ЗТСТХ-ийн дарга	С.Анхбаяр	Х-10 ХӨНДЛӨН ОГТЛОЛ		Үе шат: А3
	Архитектор	Н.Түвшинмөнх	ЕГ Шифр: ХТСИ_05/24	Масштаб: М1:100	Огноо: 2024/05
	Гүйцэтгэсэн	Б.Гансүх	ТГ Шифр:	Зургийн дугаар: 9	Хуудас: 9
ЗТ19-507/10	Шалгасан	С.Анхбаяр			