БАТЛАВ:
БАЯН-ӨЛГИЙ АЙМГИЙН ЕРӨНХИЙ АРХИТЕКТОРЫН АЛБАН ҮҮРГИЙГ ТҮР ОРЛОН ГҮЙЦЭТГЭГЧ А.ЖИБЕК

ЕГ ШИФР: АР-26/01

БАЯН-ӨЛГИЙ АЙМАГ ӨЛГИЙ СУМ

# ХОГ ХАЯГДЛЫН ТӨВЛӨРСӨН ХОГИЙН ЦЭГИЙН МЕНЕЖМЕНТИЙГ САЙЖРУУЛАХ, НОГООН ТОХИЖИЛТ ХИЙХ ТӨСӨЛ

ЗӨВШӨӨРСӨН:

| АЛБАН ТУШААЛ | Нэр | Гарын үсэг |
|---|---|---|
| Баян-Өлгий аймгийн засаг даргын орлогч | К.Бахытжан | |
| Баян-Өлгий аймгийн Өлгий сумын засаг дарга | Х. Болатбек | |
| Баян-Өлгий аймгийн Байгаль орчны газрын дарга | Ш.Марат | |
| Баян-Өлгий аймгийн ЗДТГ-ын бүс, орон нутгийн хөгөнгө оруулалт, бодлого төлөвлөлтийн хэлтсийн ахлах мэргэжилтэн | Т. Ариунцэцэг | |

БОЛОВСРУУЛСАН:

| ГҮЙЦЭТГЭГЧ | Нэр | Гарын үсэг |
|---|---|---|
| "Арч партнерс" ХХК-ийн захирал | Б.Мөнх-Эрдэнэ | |
| ЗӨВЛӨХ БАГИЙН АХЛАГЧ | Нэр | Гарын үсэг |
| "Урбан солит вэйст менежмент"ХХК-ийн захирал | С.Аригуун | |

Улаанбаатар хот
2026 он

| | | |
|---|---|---|
| 1. | Одоо байгаа авто зам | 440м |
| 2. | Одоо байгаа хог хаягдал хүлээн авах талбай | 3.9га |
| 3. | Одоо байгаа хашаа | 817м |

ТАНИХ ТЭМДЭГЛЭГЭЭ

- Одоо байгаа сайжруулсан шороон авто зам
- Одоо байгаа далан
- Одоо байгаа хашаа


ARCH partners
БАРИЛГЫН ЗУРАГ ТӨСӨЛ, ТЕХНИКИЙН ХЯНАЛТ
И-мэйл: archpartners.mn@gmail.com
Утас: +976-6000-1000


ХОГ ХАЯГДЛЫН ТӨВЛӨРСӨН ХОГИЙН ЦЭГИЙН МЕНЕЖМЕНТИЙГ САЙЖРУУЛАХ, НОГООН ТОХИЖИЛТ ХИЙХ ТӨСӨЛ

Одоогийн байдал

| | | | | | |
|---|---|---|---|---|---|
| Архитектор | Б.Мөнх-Эрдэнэ | ЕГ Шифр: AP-26/02 | Масштаб: M1:2000 | Ye шат: E.T | |
| Гүйцэтгэсэн | Б.Мөнх-Эрдэнэ | ТГ Шифр: | Зургийн дугаар: 1 | Огноо: 2026 | |
| Шалгасан | Б.Даваанямм | | | Хуудас: 12 | |

A3

## ЕРӨНХИЙ ТӨЛӨВЛӨГӨӨ М1:1500

ТАНИХ ТЭМДЭГЛЭГЭЭ

- Одоо байгаа сайжруулсан шороон авто зам
- Одоо байгаа далан
- Одоо байгаа хашаа 817м
- Төлөвлөж буй далан
- Төлөвлөж буй авто зам 406м
- Төлөвлөж буй хашаа 1880м
- Хог хаягдалын төвлөрсөн цэгийг ландфилл технологиор байгуулах төслийн талбай 7.7га
- Төлөвлөж буй бохир шингэн хүлээн авах цөөрөм 9600м$^3$
- Төлөвлөж буй шороо нөөцлөх талбай 0.8га
- Төлөвлөж буй гадаргын ус зайлуулах суваг 1300м

## Далан болон суурийн бодолтыг autocad civil 2022 дээр хийж гүйцэтгэв

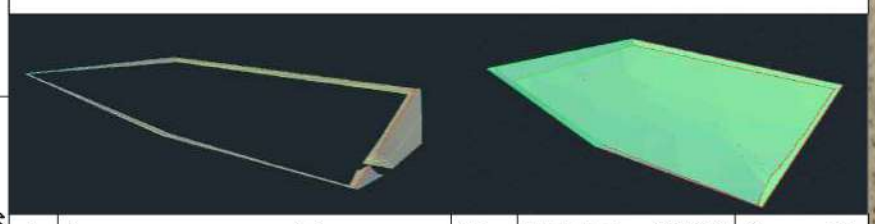

| | | | | | |
|---|---|---|---|---|---|
| 1. | Хог хаягдлыг хүлээн авах талбай | 7.7га | Гарах шороо | -30 103м$^3$ | Төлөвлөж буй |
| | | | далангийн шороо | +28 054м$^3$ | |
| 2. | Бохир шингэн авах хэсэг | 9600м$^3$ | Ул шавар | +1 100м$^3$ | Төлөвлөж буй |
| | | | Гарах шороо | -9 120м$^3$ | |
| | | | далангийн шороо | +3 024м$^3$ | |
| 3. | Шороо нөөцлөх талбай | 0.8га | | | Төлөвлөж буй |
| 4. | Буртгэлийн байр | 1 | | | Төлөвлөж буй |
| 5. | Авто пүү | 1 | | | Төлөвлөж буй |

ХОГ ХАЯГДЛЫН ТӨВЛӨРСӨН ХОГИЙН ЦЭГИЙН МЕНЕЖМЕНТИЙГ САЙЖРУУЛАХ, НОГООН ТОХИЖИЛТ ХИЙХ ТӨСӨЛ

Ерөнхий төлөвлөгөө

| | | | | |
|---|---|---|---|---|
| Ye шат: Е.Т | | | | |
| Архитектор | Б.Мөнх-Эрдэнэ | ЕГ Шифр: АР-26/02 | Масштаб: М1:1500 | Огноо: 2026 |
| Гүйцэтгэсэн | Б.Мөнх-Эрдэнэ | ТГ Шифр: | Зургийн дугаар: 2 | Хуудас: 12 |
| Шалгасан | Б.Давааням | | | |

ARCH STUDIO
БАРИЛГЫН ЭРДЭГ ТӨСӨЛ, ТЕХНИКИЙН ЗӨВЛӨГӨӨ
И-мэйл: architecturestudio@gmail.com
Утас: +976-6000-1888

A2

## ЗАЙ ХЭМЖЭЭ М1:1500




## БАЙРШЛЫН СХЕМ М1:40000

### Гадаргын уснаас хамгаалах далан




| д/д | Нэр | Нийт тоо нэмжээ |
|---|---|---|
| 1. | Бетон В10 | 390м$^3$ |
| 2. | Ухах шороо | 2600м3 |
| 3. | Овоолго | 2600м3 |
| | | |

### ТАНИХ ТЭМДЭГЛЭГЭЭ

- Одоо байгаа сайжруулсан шороон авто зам
- Одоо байгаа далан
- Одоо байгаа хашаа 817м
- Төлөвлөж буй далан
- Төлөвлөж буй авто зам 406м
- Төлөвлөж буй хашаа 1880м
- Хог хаягдалын төвлөрсөн цэгийг ландфилл технологиор байгуулах төслийн талбай 7.7га
- Төлөвлөж буй бохир шингэн хүлээн авах цөөрөм 9600м$^3$
- Төлөвлөж буй шороо нөөцлөх талбай 0.8га
- Төлөвлөж буй гадаргын ус зайлуулах суваг 1300м

| | | | |
|---|---|---|---|
| 1. | Хог хаягдлыг хүлээн авах талбай | 7.7га | Төлөвлөж буй |
| 2. | Бохир шингэн авах хэсэг | 9600м$^3$ | Төлөвлөж буй |
| 3. | Шороо нөөцлөх талбай | 0.8га | Төлөвлөж буй |
| 4. | Бүртгэлийн байр | 1 | Төлөвлөж буй |
| 5. | Авто пүү | 1 | Төлөвлөж буй |

**Тайлбар**

Зураг заасны дагуу хог бүртгэлийн хэсгээс хог хүлээн авах талбай хүртэлх 406метр урт шороон замыг автогрейдэрээр засаж тэгшилнэ.

ХОГ ХАЯГДЛЫН ТӨВЛӨРСӨН ХОГИЙН ЦЭГИЙН МЕНЕЖМЕНТИЙГ САЙЖРУУЛАХ, НОГООН ТОХИЖИЛТ ХИЙХ ТӨСӨЛ

Зай хэмжээ

Ye шат: Е.Т

| | | | | |
|---|---|---|---|---|
| Архитектор | Б.Мөнх-Эрдэнэ | ЕГ Шифр: АР-26/02 | Масштаб: М1:1500 | Огноо: 2026 |
| Гүйцэтгэсэн | Б.Мөнх-Эрдэнэ | ТГ Шифр: | Зургийн дугаар: 3 | Хуудас: 12 |
| Шалгасан | Б.Давааням | | | |

ARCH STUDIO
БАЙГУУЛАЛТ ЗӨВЛӨГӨӨ, ТӨСӨВ, ТЕХНИКИЙН ХЯНАЛТ
И-мэйл: archpartners.mn@gmail.com
Утас: +976-6000-1888

## ӨНДӨРЖИЛТ М1:1500

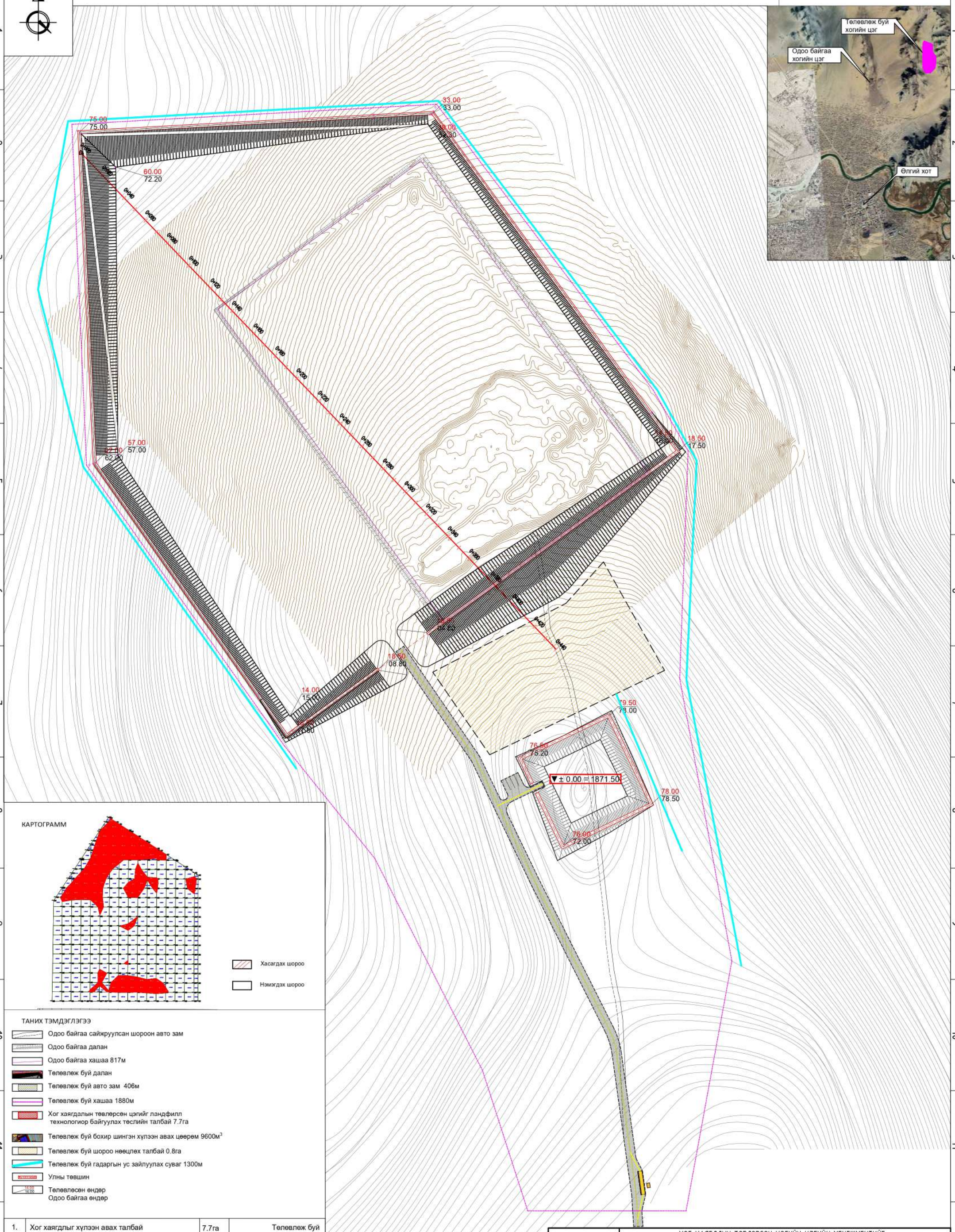


## БАЙРШЛЫН СХЕМ М1:40000




КАРТОГРАММ



Хасагдах шороо

Нэмэгдэх шороо

ТАНИХ ТЭМДЭГЛЭГЭЭ

- Одоо байгаа сайжруулсан шороон авто зам
- Одоо байгаа далан
- Одоо байгаа хашаа 817м
- Төлөвлөж буй далан
- Төлөвлөж буй авто зам 406м
- Төлөвлөж буй хашаа 1880м
- Хог хаягдалын төвлөрсөн цэгийг ландфилл технологиор байгуулах төслийн талбай 7.7га
- Төлөвлөж буй бохир шингэн хүлээн авах цөөрөм 9600м$^3$
- Төлөвлөж буй шороо нөөцлөх талбай 0.8га
- Төлөвлөж буй гадаргын ус зайлуулах суваг 1300м
- Улны төвшин
- Төлөвлөсөн өндөр / Одоо байгаа өндөр

| | | | |
|---|---|---|---|
| 1. | Хог хаягдлыг хүлээн авах талбай | 7.7га | Төлөвлөж буй |
| 2. | Бохир шингэн авах хэсэг | 9600м$^3$ | Төлөвлөж буй |
| 3. | Шороо нөөцлөх талбай | 0.8га | Төлөвлөж буй |
| 4. | Бүртгэлийн байр | 1 | Төлөвлөж буй |
| 5. | Авто пүү | 1 | Төлөвлөж буй |

ХОГ ХАЯГДЛЫН ТӨВЛӨРСӨН ХОГИЙН ЦЭГИЙН МЕНЕЖМЕНТИЙГ САЙЖРУУЛАХ, НОГООН ТОХИЖИЛТ ХИЙХ ТӨСӨЛ

ӨНДӨРЖИЛТ

| | | | | |
|---|---|---|---|---|
| Архитектор | Б.Мөнх-Эрдэнэ | ЕГ Шифр: АР-26/02 | Масштаб: М1:1500 | Огноо: 2026 |
| Гүйцэтгэсэн | Б.Мөнх-Эрдэнэ | ТГ Шифр: | Зургийн дугаар: 4 | Хуудас: 121 |
| Шалгасан | Б.Даваанямм | | | |

Ye шат: Е.Т

ARCH architects

БАРИЛГЫН ЭРДЭГ ТӨСӨЛ, ТЕХНИКИЙН ЗӨВЛӨГӨӨ

И-мэйл: archpartners.mn@gmail.com

Утас: +976-6000-1888

A2

## Хамгаалалтын хашаа M1:4000

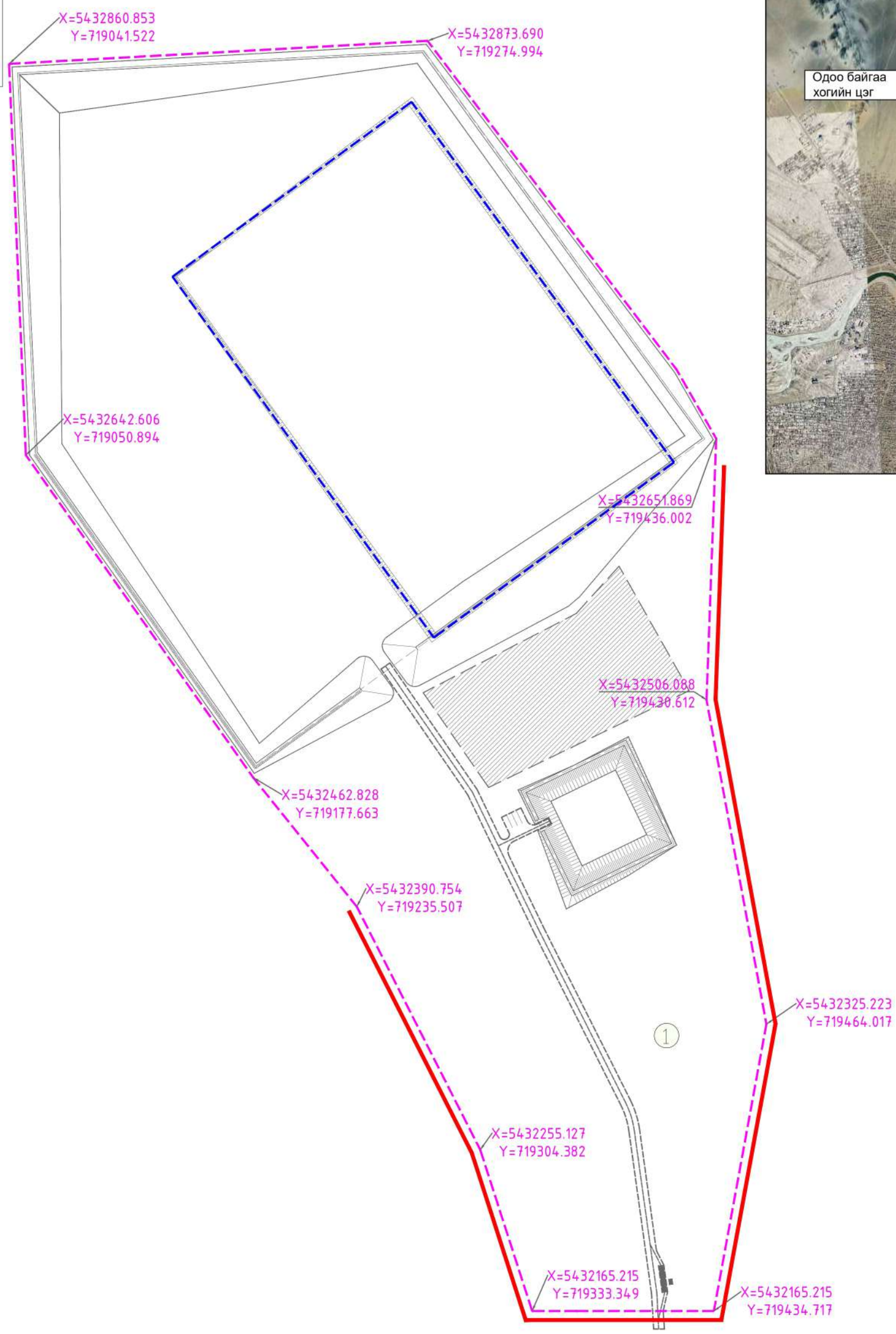


## БАЙРШЛЫН СХЕМ M1:40000

ТАНИХ ТЭМДЭГЛЭГЭЭ

- Одоо байгаа хашаа 817м
- Төлөвлөж буй хашаа 1880м
- Одоо байгаа хашааг шилжүүлэх хэсэг 817м
- X=5432165.215 Y=719434.717 Эргэлтийн цэг

Тайлбар

Одоо хийгдсэн байгаа 818м хамгаалалтын хашааг буулгаж зураг заасны дагуу шинээр байршуулна.

ARCH partners

БАРИЛГЫН ЗУРАГ ТӨСӨЛ, ТЕХНИКИЙН ХЯНАЛТ

И-мэйл: archpartners.mn@gmail.com
Утас: +976-6000-1000

ХОГ ХАЯГДЛЫН ТӨВЛӨРСӨН ХОГИЙН ЦЭГИЙН МЕНЕЖМЕНТИЙГ САЙЖРУУЛАХ, НОГООН ТОХИЖИЛТ ХИЙХ ТӨСӨЛ

Хамгаалалтын хашаа

| | | | | | |
|---|---|---|---|---|---|
| Ye шат: Е.Т | | | | | |
| Архитектор | Б.Мөнх-Эрдэнэ | ЕГ Шифр: АР-26/02 | Масштаб: M1:4000 | Огноо: 2026 | |
| Гүйцэтгэсэн | Б.Мөнх-Эрдэнэ | ТГ Шифр: | Зургийн дугаар: 6 | Хуудас: 12 | |
| Шалгасан | Б.Давааням | | | | |

A3

# ТӨЛӨВЛӨЛТ ОГТЛОЛ М1:2000

## ОГТЛОЛ 1-1

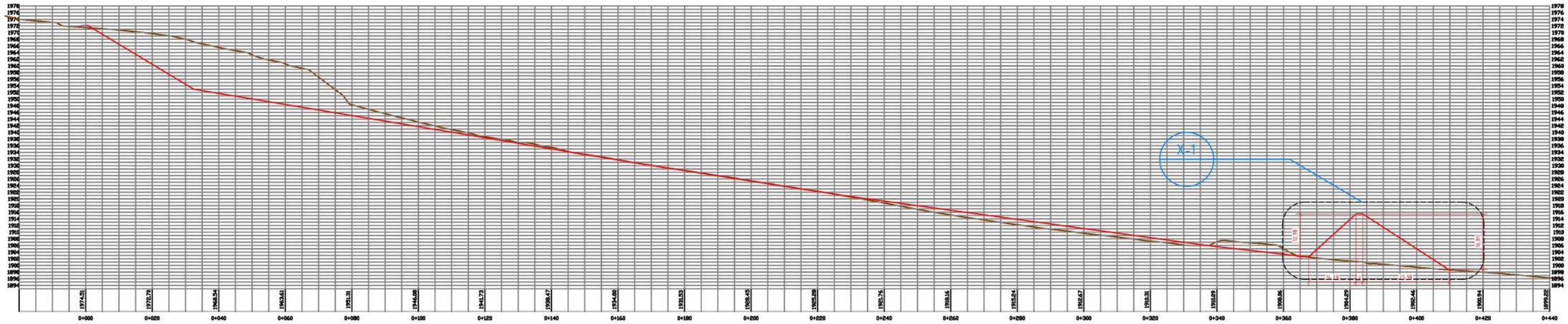


## Хэсэглэл 1

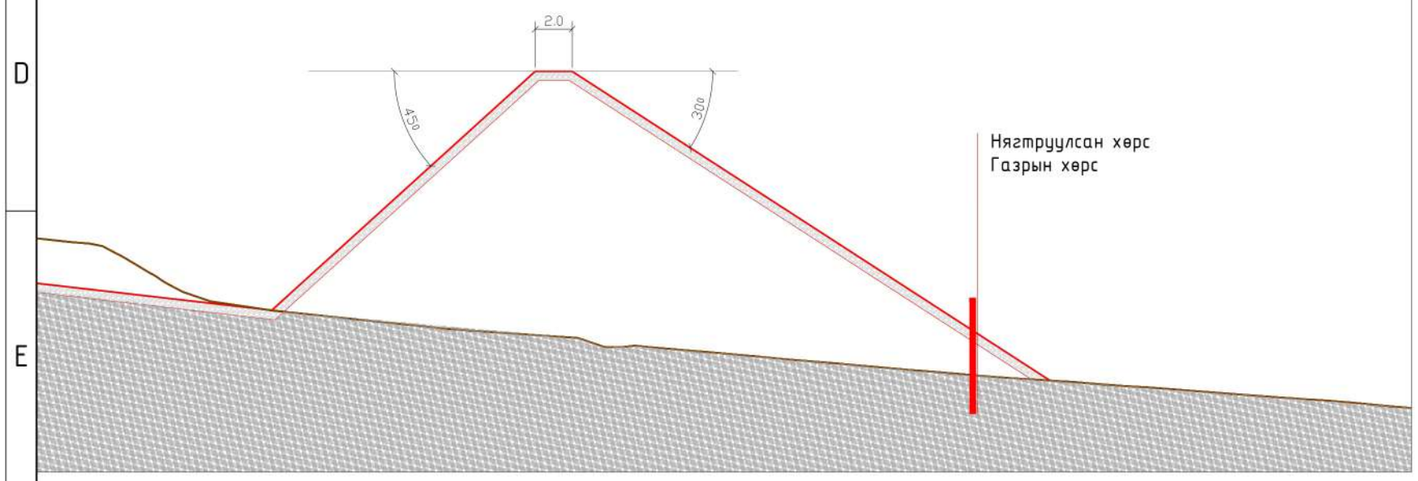


ТАНИХ ТЭМДЭГЛЭГЭЭ

- Одоо байгаа газрын гадрага
- Төлөвлөж буй газар, далан

| | | | | | |
|---|---|---|---|---|---|
| ХОГ ХАЯГДЛЫН ТӨВЛӨРСӨН ХОГИЙН ЦЭГИЙН МЕНЕЖМЕНТИЙГ САЙЖРУУЛАХ, НОГООН ТОХИЖИЛТ ХИЙХ ТӨСӨЛ | | | | | |
| Төлөвлөлт огтлол | | | | | Ye шат: Е.Т |
| Архитектор | | Б.Мөнх-Эрдэнэ | ЕГ Шифр: АР-26/02 | Масштаб: М1:2000 | Огноо: 2026 |
| Гүйцэтгэсэн | | Б.Мөнх-Эрдэнэ | ТГ Шифр: | Зургийн дугаар: 5 | Хуудас: 12 |
| Шалгасан | | Б.Даваанямм | | | |


ARCH partners
БАРИЛГЫН ЗУРАГ ТӨСӨЛ, ТЕХНИКИЙН ХЯНАЛТ
И-мэйл: archpartners.mn@gmail.com
Утас: +976-6000-1000


А3

## ОДООГИЙН БАЙДАЛ М1:4000




## БАЙРШЛЫН СХЕМ М1:40000

| Д/Д | Нэр | Талбай | Одоо байгаа хатуу хог хаягдал | Талбар |
|---|---|---|---|---|
| 1. | Хогоор бүрхэгдсэн талбай 1 | 2.2га | 17850м$^3$ | |
| 2. | Хогоор бүрхэгдсэн талбай 2 | 6.3га | 48510м$^3$ | |
| 3. | Хогоор бүрхэгдсэн талбай 3 | 2.5га | 212500м$^3$ | |


ARCH Partners
БАРИЛГЫН ЗӨВАЛ ТӨСӨЛ, ТЕХНИКИЙН ХЯНАЛТ
И-мэйл: archpartners.mn@gmail.com
Утас: +976-6000-1000


ХОГ ХАЯГДЛЫН ТӨВЛӨРСӨН ХОГИЙН ЦЭГИЙН МЕНЕЖМЕНТИЙГ САЙЖРУУЛАХ, НОГООН ТОХИЖИЛТ ХИЙХ ТӨСӨЛ

Одоогийн байдал

| | | | | | |
|---|---|---|---|---|---|
| Архитектор | | Б.Мөнх-Эрдэнэ | ЕГ Шифр: АР-26/02 | Масштаб: М1:4000 | Ye шат: Е.Т |
| Гүйцэтгэсэн | | Б.Мөнх-Эрдэнэ | ТГ Шифр: | Зургийн дугаар: 7 | Огноо: 2026 |
| Шалгасан | | Б.Даваанямм | | | Хуудас: 12 |

А3

## ЕРӨНХЙИ ТӨЛӨВЛӨГӨӨ М1:4000




## БАЙРШЛЫН СХЕМ М1:40000

ТАНИХ ТЭМДЭГЛЭГЭЭ

- Одоо байгаа сайжруулсан шороон авто зам 909м
- Одоо байгаа далан
- Төлөвлөж буй далан
- Хог хаягдал шилжүүлэн авах талбай 1.2га
- Төлөвлөж буй авто зам 306м

| | | | | |
|---|---|---|---|---|
| 1. | Хогоор бүрхэгдсэн талбай 1 | 2.2га | 17850м$^3$ | |
| 2. | Хогоор бүрхэгдсэн талбай 2 | 6.3га | 48510м$^3$ | |
| 3. | Хогоор бүрхэгдсэн талбай 3 | 2.5га | | |
| 4. | Шинээр хийгдэх талбай 4 | 1.2га | 58000м$^3$ | |
| | | далангийн шороо | +19 800м$^3$ | |

ARCH artners
БАРИЛГЫН ЗҮРАГ ТӨСӨЛ, ТЕХНИКИЙН ХЯНАЛТ
И-мэйл: archpartners.mn@gmail.com
Утас: +976-6000-1000

ХОГ ХАЯГДЛЫН ТӨВЛӨРСӨН ХОГИЙН ЦЭГИЙН МЕНЕЖМЕНТИЙГ САЙЖРУУЛАХ, НОГООН ТОХИЖИЛТ ХИЙХ ТӨСӨЛ

ЕРӨНХИЙ ТӨЛӨВЛӨГӨӨ

Ye шат: Е.Т

| | | | | |
|---|---|---|---|---|
| Архитектор | Б.Мөнх-Эрдэнэ | ЕГ Шифр: АР-26/02 | Масштаб: М1:4000 | Огноо: 2026 |
| Гүйцэтгэсэн | Б.Мөнх-Эрдэнэ | ТГ Шифр: | Зургийн дугаар: 8 | Хуудас: 12 |
| Шалгасан | Б.Даваанямм | | | |

А3

# ТӨЛӨВЛӨЛТИЙН ОГТЛОЛ М1:1000

**Хэсэглэл 1** **Хэсэглэл 2**

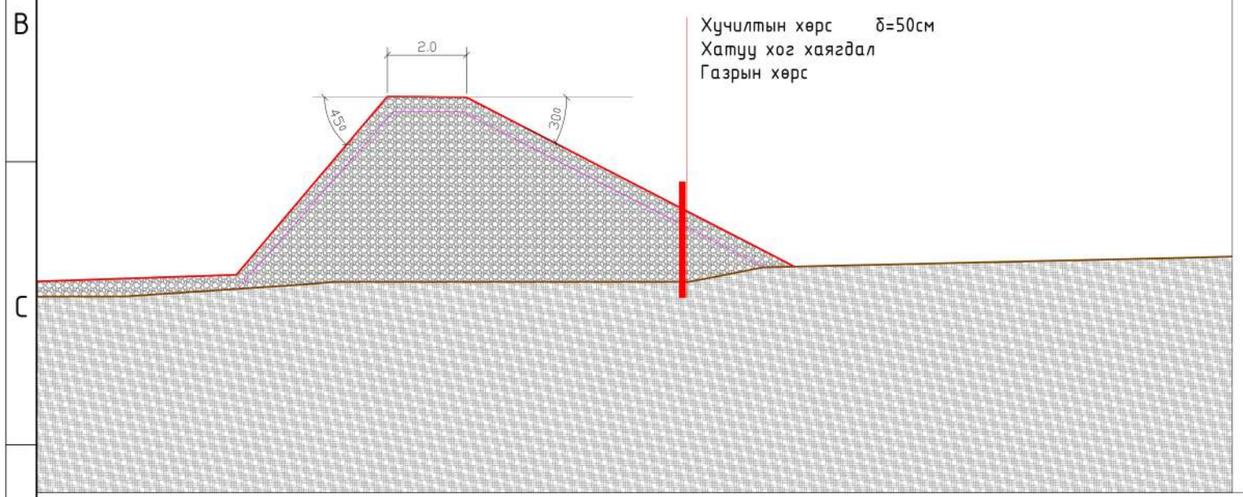


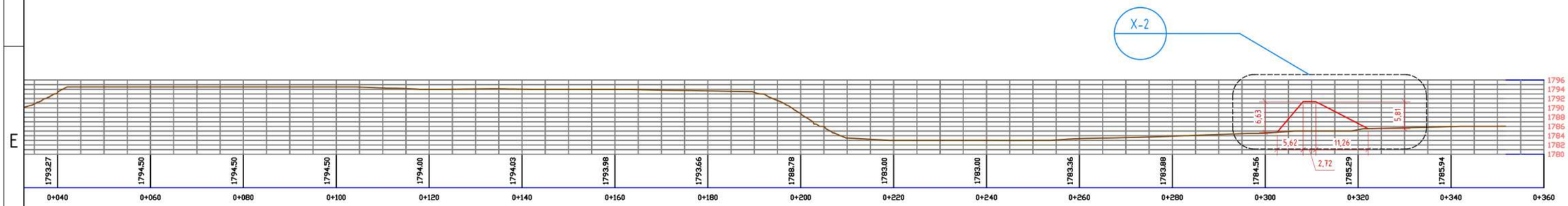


ТАНИХ ТЭМДЭГЛЭГЭЭ

- Одоо байгаа газрын гадрага
- Төлөвлөж буй далан

Тайлбар

1. Зураг заасны дагуу одоогийн хог хаягдлаар хучигдсан талбайг засаж, хэлбэржүүлэх ба хэлбэржүүлэлтээс гарсан хог хаягдлаар зураг заасны дагуу далан барьж, далангийн налуу хэсэгт 30см, дээд хэсэг 50см зузаан хөрсөөр хучиж нягтруулна. Далангийн дотор налуугийн өнцөг зураг заасныг байна.


ARCH partners
БАРИЛГЫН ЗУРАГ ТӨСӨЛ, ТЕХНИКИЙН ХЯНАЛТ
И-мэйл: archpartners.mn@gmail.com
Утас: +976-6000-1000


ХОГ ХАЯГДЛЫН ТӨВЛӨРСӨН ХОГИЙН ЦЭГИЙН МЕНЕЖМЕНТИЙГ САЙЖРУУЛАХ, НОГООН ТОХИЖИЛТ ХИЙХ ТӨСӨЛ

Төлөвлөлтийн огтлол

| | | | | | |
|---|---|---|---|---|---|
| Ye шат: Е.Т | | | | | |
| Архитектор | | Б.Мөнх-Эрдэнэ | ЕГ Шифр: АР-26/02 | Масштаб: М1:1000 | Огноо: 2026 |
| Гүйцэтгэсэн | | Б.Мөнх-Эрдэнэ | ТГ Шифр: | Зургийн дугаар: 9 | Хуудас: 12 |
| Шалгасан | | Б.Давааням | | | |

А3

# ХИЙ ЗАЙЛУУЛАХ ХООЛОЙН БАЙГУУЛАЛТ, М1:1000




Хий залуулах хуванцар хоолой

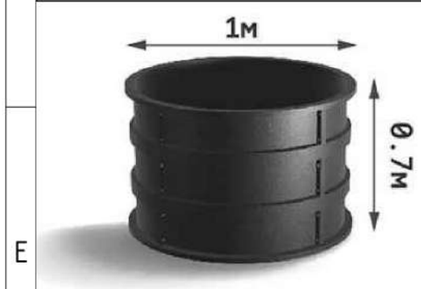


Жин: 64 кг

| д/д | Нэр | Хий зайлуулах хоолой | Хуванцар хоолой ширхэг |
|---|---|---|---|
| 1. | Хий зайлуулах хоолой | 3 | 51 |

**Тайлбар**

Зурагт заасан хог хүлээн авах талбай дээр заасан байршил тутамд метан хий зайлуулах хоолойг суурьлуулна. Хий зайлуулах холоолойн диаметр 1000мм-тэй хуванцар хоолой байх ба нийт өндөр 11.9м буюу 17 ширхэгийг үгсарна үүнээс суурьлуулах гүн 9.5м, хучилтын хөрснөөс дээш 2м байна. Хий зайлуулах хоолойн дээд хэсгийг шувуу, амьтан орохоос сэргийлж төмөр тороор битүүлж гагнасан байна. Хуванцар хоолойн хэсгийг зурагт заасны дагуу 10см диаметр хэмжээсээр цоолсон байна. Энэ нь хог хаягдлаас үүсэх метан хийг зайлуулах зориулалттай. Хоолой нь шар хар өнгөөр будсан аюултай хог хаягдлын тэмдэглэгээтэй байна.

ТАНИХ ТЭМДЭГЛЭГЭЭ

- Одоо байгаа сайжруулсан шороон авто зам
- Одоо байгаа далан
- Хий зайлуулах хуванцар хоолой №2 Ф=1.0m h=0,7m

Тайлбар:
Хий зайлуулах хоолойн хамрах хүрээ 50м-ийн радиусыг хамарна


ARCH artners
БАРИЛГЫН ЗУРАГ ТӨСӨЛ, ТЕХНИКИЙН ХЯНАЛТ
И-мэйл: archpartners.mn@gmail.com
Утас: +976-6000-1000


ХОГ ХАЯГДЛЫН ТӨВЛӨРСӨН ХОГИЙН ЦЭГИЙН МЕНЕЖМЕНТИЙГ САЙЖРУУЛАХ, НОГООН ТОХИЖИЛТ ХИЙХ ТӨСӨЛ

Хий зайлуулах хоолойн байгуулалт

| | | | | | |
|---|---|---|---|---|---|
| Ye шат: Е.Т | | | | | |
| Архитектор | Б.Мөнх-Эрдэнэ | ЕГ Шифр: АР-26/02 | Масштаб: М1:1000 | Огноо: 2026 | |
| Гүйцэтгэсэн | Б.Мөнх-Эрдэнэ | ТГ Шифр: | Зургийн дугаар: 9 | Хуудас: 12 | |
| Шалгасан | Б.Даваанямм | | | | |

А3

## ХИЙ ЗАЙЛУУЛАХ ХООЛОЙ №2 М1:50

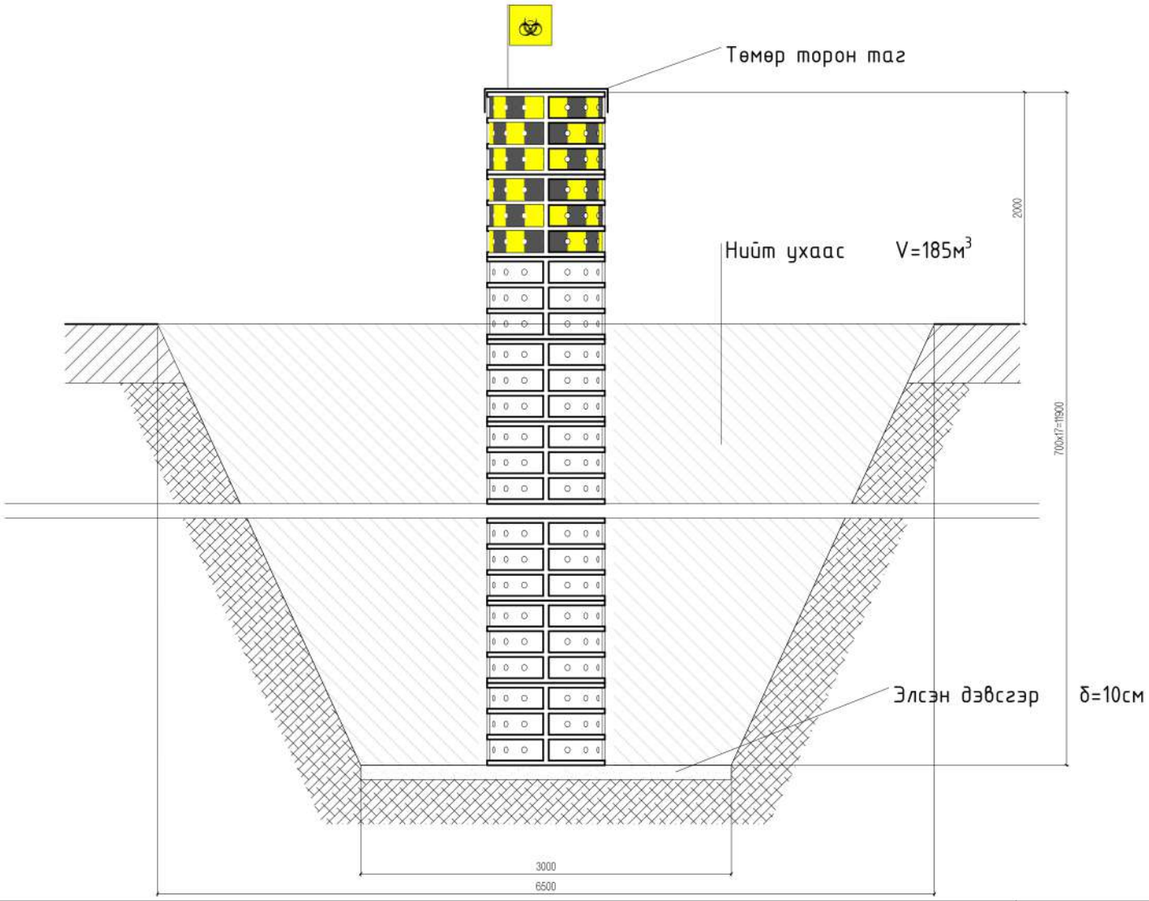

Жин: 64 кг

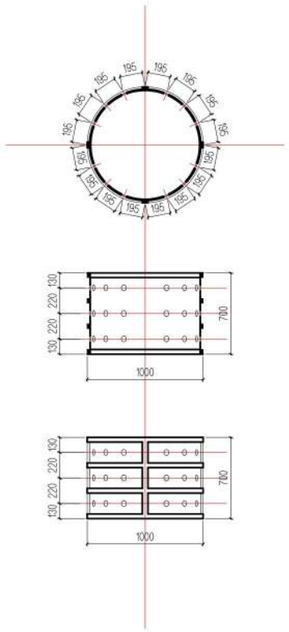


Худгийн дугуйвч нүхлэх схем

Нүхийг R25мм ийн өрөмөөр өрөмдөж гаргана

Сараалжин тагны байгуулалт

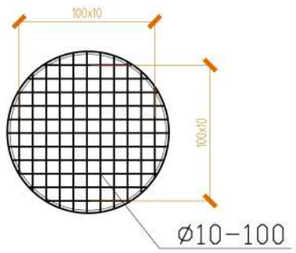


| | | | | | |
|---|---|---|---|---|---|
| ARCH artners | ХОГ ХАЯГДЛЫН ТӨВЛӨРСӨН ХОГИЙН ЦЭГИЙН МЕНЕЖМЕНТИЙГ САЙЖРУУЛАХ, НОГООН ТОХИЖИЛТ ХИЙХ ТӨСӨЛ | | | | |
| | Хий зайлуулах хоолой №2 | | | | Ye шат: Е.Т |
| Архитектор | | Б.Мөнх-Эрдэнэ | ЕГ Шифр: АР-26/02 | Масштаб: М1:50 | Огноо: 2026 |
| Гүйцэтгэсэн | | Б.Мөнх-Эрдэнэ | ТГ Шифр: | Зургийн дугаар: 10 | Хуудас: 12 |
| Шалгасан | | Б.Давааням | | | |

БАРИЛГЫН ЗӨВШӨӨРӨЛ ТЕХНИКИЙН ХЯНАЛТ

И-мэйл: archpartners.mn@gmail.com
Утас: +976-6000-1800

A3

## ХИЙ ЗАЙЛУУЛАХ ХООЛОЙН ЗАЙ ХЭМЖЭЭ М1:1500

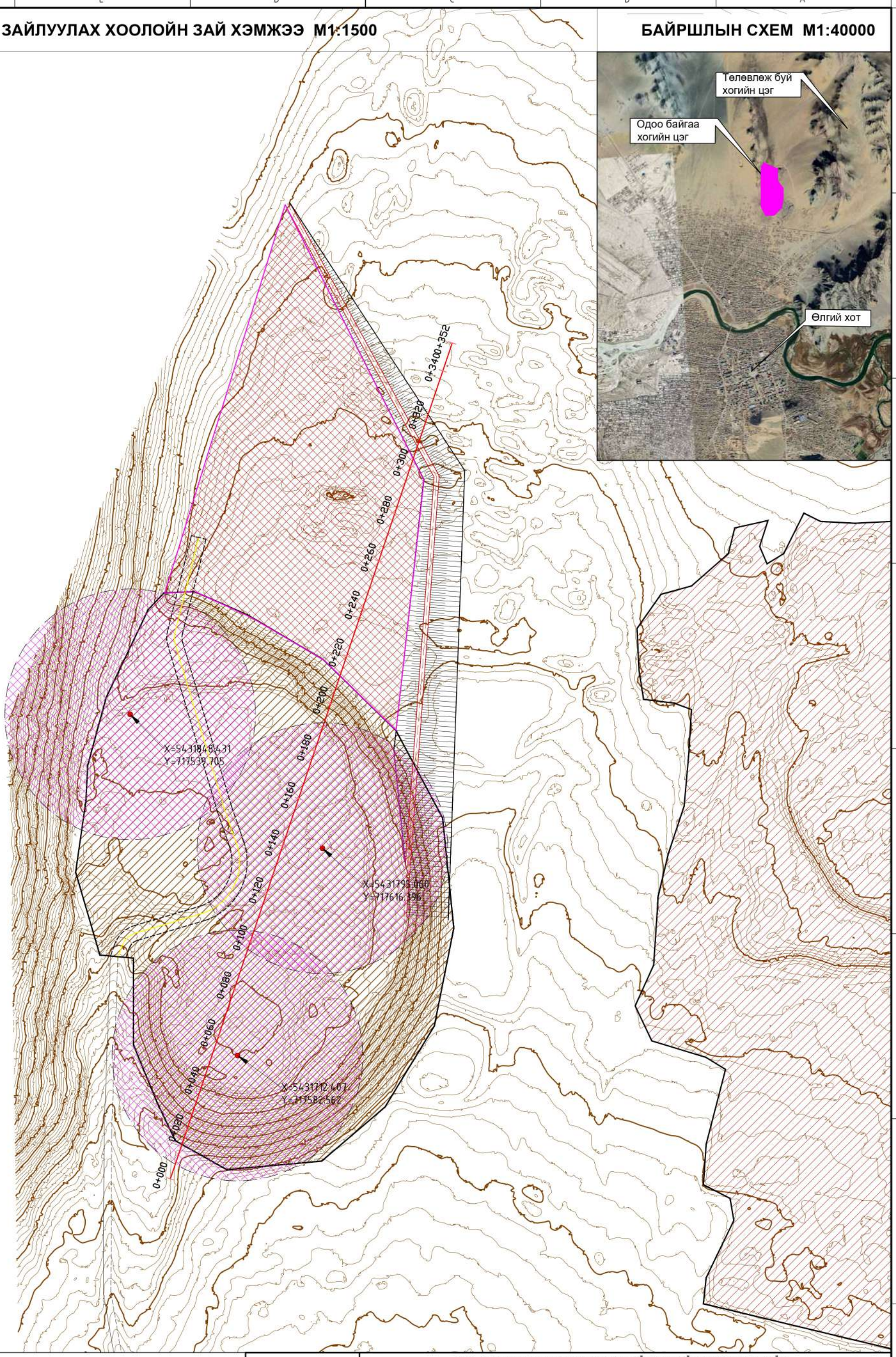


## БАЙРШЛЫН СХЕМ М1:40000




### ТАНИХ ТЭМДЭГЛЭГЭЭ

- Одоо байгаа сайжруулсан шороон авто зам 909м
- Одоо байгаа далан
- Төлөвлөж буй далан
- Хог хаягдал шилжүүлэн авах талбай 1.2га
- Төлөвлөж буй авто зам 306м


ARCH artners
БАРИЛГЫН ЗУРАГ ТӨСӨЛ, ТЕХНИКИЙН ХЯНАЛТ
И-мэйл: archpartners.mn@gmail.com
Утас: +976-6000-1000


**ХОГ ХАЯГДЛЫН ТӨВЛӨРСӨН ХОГИЙН ЦЭГИЙН МЕНЕЖМЕНТИЙГ САЙЖРУУЛАХ, НОГООН ТОХИЖИЛТ ХИЙХ ТӨСӨЛ**

ЕРӨНХИЙ ТӨЛӨВЛӨГӨӨ

| | | | | | |
|---|---|---|---|---|---|
| Ye шат: Е.Т | | | | | |
| Архитектор | Б.Мөнх-Эрдэнэ | ЕГ Шифр: АР-26/02 | Масштаб: М1:4000 | Огноо: 2026 | |
| Гүйцэтгэсэн | Б.Мөнх-Эрдэнэ | ТГ Шифр: | Зургийн дугаар: 11 | Хуудас: 12 | |
| Шалгасан | Б.Даваанямм | | | | |

А3