ЗАХИАЛАГЧ:

МОНГОЛ УЛСЫН ЗАСГИЙН ГАЗАР

ЭДИЙН ЗАСАГ, ХӨГЖЛИЙН ЯАМ

ЗАХИАЛАГЧ:

БАЯНХОНГОР АЙМГИЙН ЗАСАГ ДАРГЫН ТАМГЫН ГАЗАР

ЗУРАГ ТӨСЛИЙН ЗӨВЛӨХ:

"АВАРГА ЗАМ" ХХК

ШИФР: AZ/BA-1/03-2025

БАЯНХОНГОР АЙМГИЙГ АРХАНГАЙ АЙМГИЙН ЧУЛУУТ СУМТАЙ ХОЛБОХ АВТО ЗАМЫН ИНЖЕНЕРИЙН НАРИЙВЧИЛСАН ЗУРАГ

1-Р ХЭСЭГ. ЭХНИЙ 21.2 КМ

БОТЬ-II.В

УЛААНБААТАР ХОТ. 2025 ОН

ЗАХИАЛАГЧ:

МОНГОЛ УЛСЫН ЗАСГИЙН ГАЗАР

ЭДИЙН ЗАСАГ, ХӨГЖЛИЙН ЯАМ

ЗАМ, ТЭЭВРИЙН ЯАМ
ЗАМ, ТЭЭВРИЙН ХӨГЖЛИЙН ТӨВ
Магадлалын сөнхий дүгнэлтийн
дугаар . 226/2025
МАГАДЛАЛ ХИЙГДСЭН
Магадлал хаагдсан
Хөгжлийн дарга . . . . . /гарын үсэг/
20 25 оны 09 сарын 03 өдөр

ЗАХИАЛАГЧ:

БАЯНХОНГОР АЙМГИЙН ЗАСАГ ДАРГЫН ТАМГЫН ГАЗАР

ЗУРАГ ТӨСЛИЙН ЗӨВЛӨХ:

"АВАРГА ЗАМ" ХХК

ШИФР: AZ/BA-1/03-2025

БАЯНХОНГОР АЙМГИЙГ АРХАНГАЙ АЙМГИЙН ЧУЛУУТ СУМТАЙ ХОЛБОХ АВТО ЗАМЫН ИНЖЕНЕРИЙН НАРИЙВЧИЛСАН ЗУРАГ

1-Р ХЭСЭГ. ЭХНИЙ 30 КМ

БОТЬ-II.В

Зураг төслийг хянасан
ЭКСПЕРТ № . . . . . .
. . . . . /Гарын үсэг/
. . . . . он . . . . . сар . . . . . өдөр
Засвартай
эсэх . . . . . .
ЗАМ, ТЭЭВРИЙН ХӨГЖЛИЙН ТӨВ

Зураг төслийг хянасан
ЭКСПЕРТ № . . . . . .
. . . . . /Гарын үсэг/
. . . . . он . . . . . сар . . . . . өдөр
Засвартай
эсэх . . . . . .
ЗАМ, ТЭЭВРИЙН ХӨГЖЛИЙН ТӨВ

УЛААНБААТАР ХОТ
"АВАРГА ЗАМ" ХХК
DESIGN and CONSULTING SERVICE OF ROAD
1119278553 ☎ 2729377

ЗАХИРАЛ МУ-ЫН ЗӨВЛӨХ ИНЖЕНЕР Г. ЧИНТӨГС

УЛААНБААТАР ХОТ. 2025 ОН

ЗУРАГ ТӨСЛИЙН ЖАГСААЛТ

№	ЗУРГИЙН НЭР	ХУУДАС
	БОТЬ - II.В	
1	ЗУРГИЙН ЖАГСААЛТ	02
2	ХӨНДЛӨН ОГТЛОЛ ТӨСӨЛЛӨЛТ	03 - 127
3	БАЯНХОНГОР-АЛТАЙ ЧИГЛЭЛИЙН А0303 АВТО ЗАМЫН ЗУРАГ	128 - 142

Зөвсрын 20м туммын хөндлөн
огтлолын зургийг дээрх QR код
бүхий холбоосоор нэвтэрч үзнэ үү

АБ өнгө 30мм: 0.45 м²
АБ суурь 40мм: 0.60 м²
Бут.чул.суурь 200мм: 3.12 м²
Хайрган дэд суурь 300мм: 5.89 м²
Нэмэлт үе 300мм: 6.26 м²
З хөвөө: 0.38 м²
Б хөвөө: 0.38 м²

Далан: 11.81 м²
Ухмал: 1.08 м²
Хөрс хуулалт: 4.49 м²
Б шуудуу: 1.08 м²

М 1:200

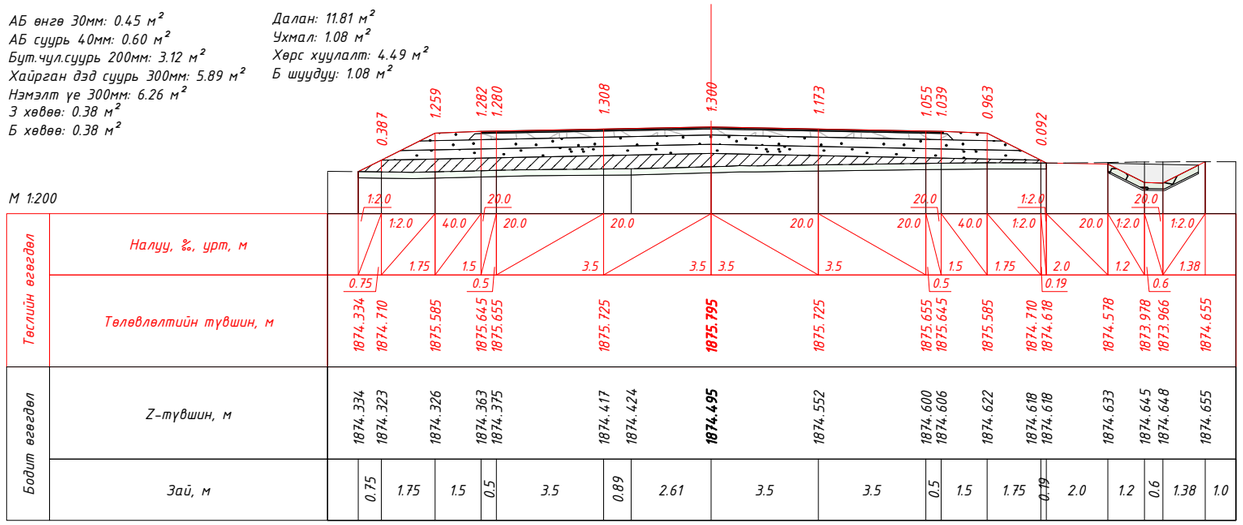

ПК 0+030.000

Далан: 12.57 м²
Ухмал: 1.22 м²
Хөрс хуулалт: 4.50 м²
Б шуудуу: 1.08 м²

АБ өнгө 30мм: 0.45 м²
АБ суурь 40мм: 0.60 м²
Бут.чул.суурь 200мм: 3.12 м²
Хайрган дэд суурь 300мм: 5.89 м²
Нэмэлт үе 300мм: 6.26 м²
З хөвөө: 0.38 м²
Б хөвөө: 0.38 м²

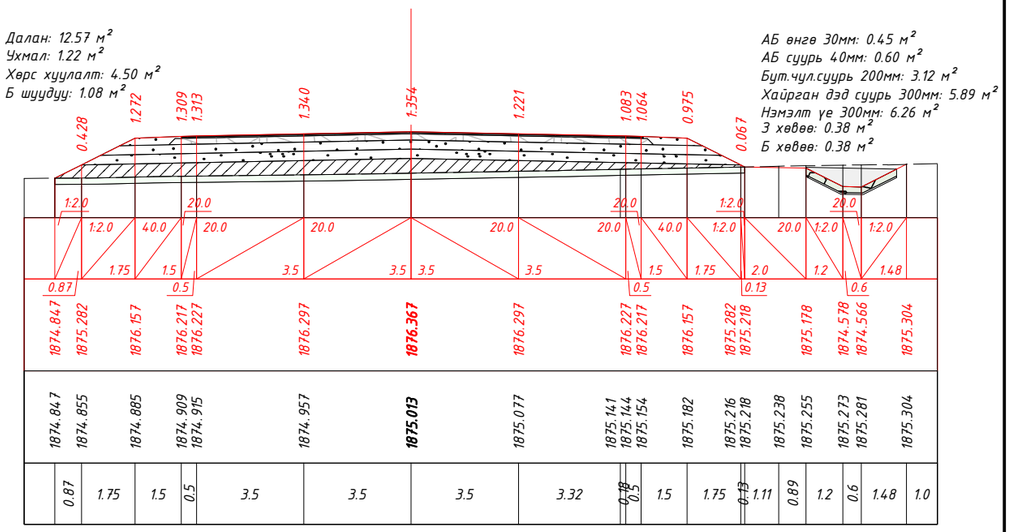

ПК 0+100.000

АБ өнгө 30мм: 0.45 м²
АБ суурь 40мм: 0.60 м²
Бут.чул.суурь 200мм: 3.12 м²
Хайрган дэд суурь 300мм: 5.89 м²
Нэмэлт үе 300мм: 6.26 м²
З хөвөө: 0.38 м²
Б хөвөө: 0.38 м²

Далан: 11.76 м²
Ухмал: 1.16 м²
Хөрс хуулалт: 4.49 м²
Б шуудуу: 1.08 м²

М 1:200

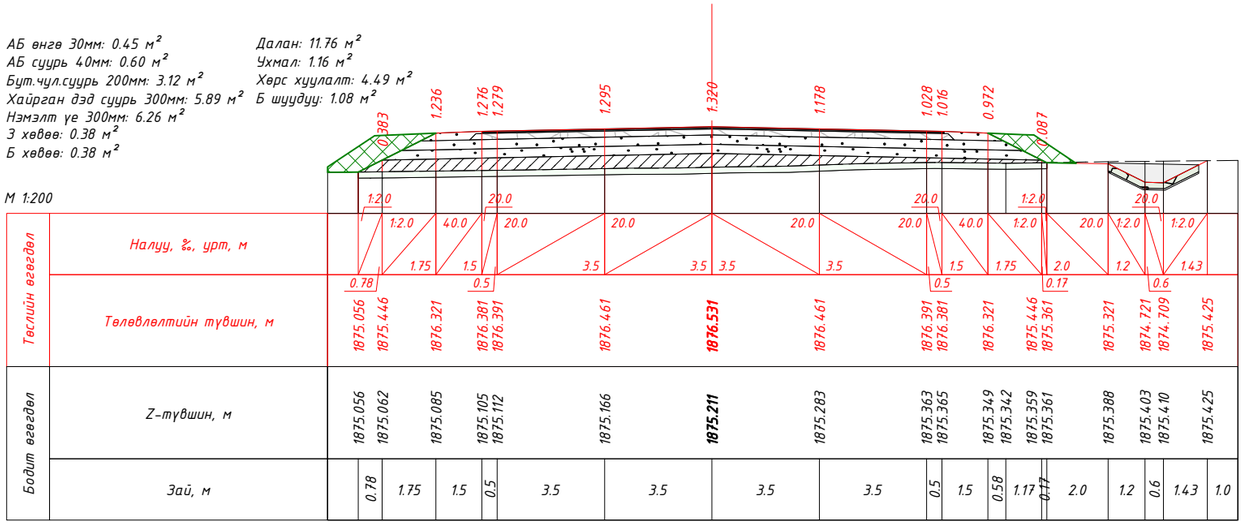

ПК 0+120.000

Далан: 6.45 м²
Ухмал: 2.04 м²
Хөрс хуулалт: 3.02 м²
З шуудуу: 1.08 м²
Б шуудуу: 1.08 м²

АБ өнгө 30мм: 0.24 м²
АБ суурь 40мм: 0.32 м²
Бут.чул.суурь 200мм: 1.72 м²
Хайрган дэд суурь 300мм: 3.79 м²
Нэмэлт үе 300мм: 4.16 м²
З хөвөө: 0.38 м²
Б хөвөө: 0.38 м²

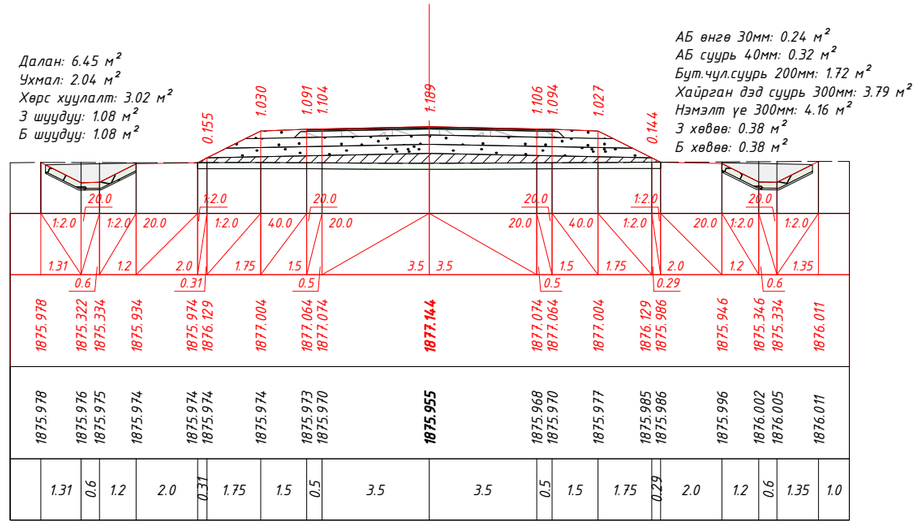

ПК 0+195.000

Өөрчлөлт №			Захиалагч:	Захиалагч:	Зураг төслийн байгууллага:	Зөвлөх инженер	С. БАТСҮХ	Замын инженер	М. БЯМБАА	БАЯНХОНГОР АЙМГИЙГ АРХАНГАЙ АЙМГИЙН ЧУЛУУТ СУМТАЙ ХОЛБОХ АВТО ЗАМЫН ИНЖЕНЕРИЙН НАРИЙВЧИЛСАН ЗУРАГ ТӨСӨЛ ХЭСЭГ-I. ЭХНИЙ 30 КМ	Хөндлөн огтлол төсөллөлт	Масштаб	Шифр	Хуудасны №
Огноо			ЭДИЙН ЗАСАГ, ХӨГЖЛИЙН ЯАМ	БАЯНХОНГОР АЙМГИЙН ЗДТГ	"АВАРГА ЗАМ" ХХК	Төслийн инженер	Э. БАТБОЛД	Замын инженер	Н. АРИУНЗАЯА		0+030.000	1:200	AZ/BA-1/04-2025	3
Тайлбар						Шалгасан инженер	Г. ЧИНТӨГС	Геодезийн инженер	Г. БАТХОЛБОО					

АБ өнгө 30мм: 0.24 м²
АБ суурь 40мм: 0.32 м²
Бут.чул.суурь 200мм: 1.72 м²
Хайрган дэд суурь 300мм: 3.79 м²
Нэмэлт үе 300мм: 4.16 м²
З хөвөө: 0.38 м²
Б хөвөө: 0.38 м²

Далан: 6.63 м²
Ухмал: 2.10 м²
Хөрс хуулалт: 3.02 м²
З шуудуу: 1.08 м²
Б шуудуу: 1.08 м²

М 1:200

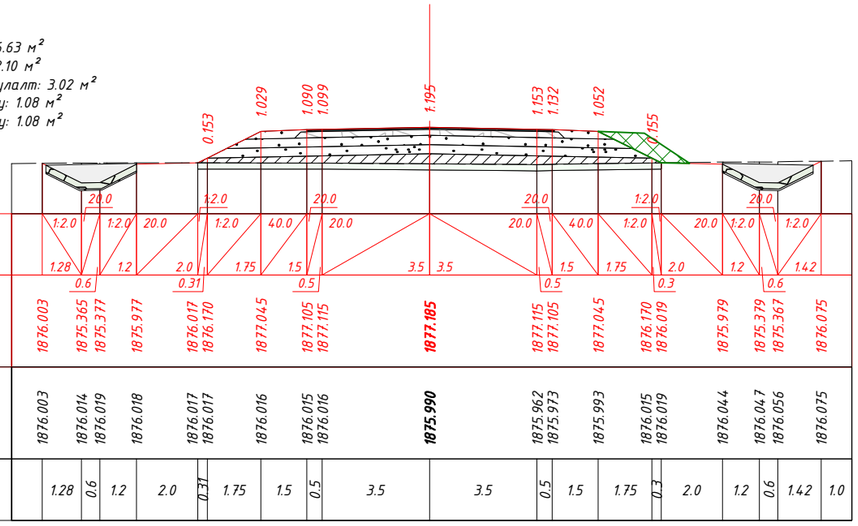

| | | |

АБ өнгө 30мм: 0.42 м²
АБ суурь 40мм: 0.56 м²
Бут.чул.суурь 200мм: 2.80 м²
Хайрган дэд суурь 300мм: 4.20 м²
Нэмэлт үе 300мм: 4.20 м²
Далан: 6.64 м²
Хөрс хуулалт: 2.80 м²

М 1:200

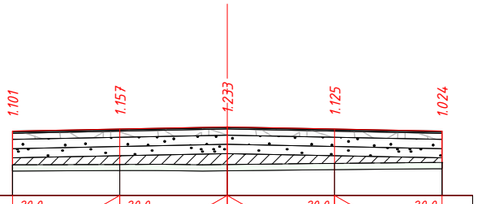

Төслийн өгөгдөл	Налуу, ‰, урт, м	20.0 (3.5)	20.0 (3.5)	3.5	20.0 (3.5)	20.0
	Төлөвлөлтийн түвшин, м	1879.247	1879.317	**1879.387**	1879.317	1879.247
Бодит өгөгдөл	Z-түвшин, м	1878.146	1878.159	**1878.154**	1878.192	1878.222
	Зай, м	3.5	3.5	3.5	3.5	

ПК 0+410.000

АБ өнгө 30мм: 0.45 м²
АБ суурь 40мм: 0.60 м²
Бут.чул.суурь 200мм: 3.12 м²
Хайрган дэд суурь 300мм: 5.89 м²
Нэмэлт үе 300мм: 6.26 м²
З хөвөө: 0.38 м²
Б хөвөө: 0.38 м²

Далан: 11.47 м²
Ухмал: 2.21 м²
Хөрс хуулалт: 4.43 м²
З шуудуу: 1.08 м²
Б шуудуу: 1.08 м²

М 1:200

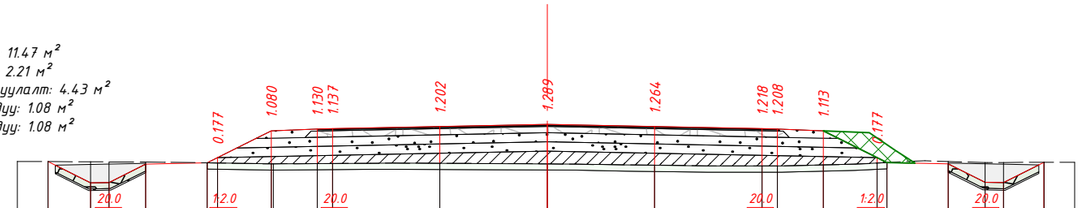

Төслийн өгөгдөл	Налуу, ‰, урт, м	20.0 (1:2.0) (1.39)	(1:2.0) (1.2)	20.0 (2.0)	1:2.0 (1.75)	40.0 (1.5)	20.0 (3.5)	20.0 (3.5)	3.5	20.0 (3.5)	20.0 (1.5)	40.0 (1.75)	1:2.0 (2.0)	20.0 (1.2)	1:2.0 (1.32)	1:2.0							
	Төлөвлөлтийн түвшин, м	1879.279	1878.584 1878.596	1879.196	1879.236 1879.408	1880.283	1880.343 1880.353	1880.423	**1880.493**	1880.423	1880.353 1880.343	1880.283	1879.408 1879.246	1879.206	1878.606 1878.594	1879.254							
Бодит өгөгдөл	Z-түвшин, м	1879.279	1879.271 1879.268	1879.262	1879.236 1879.231	1879.203 1879.202	1879.213 1879.216	1879.221	**1879.204**	1879.159	1879.135 1879.135	1879.170	1879.231 1879.246	1879.284	1879.249 1879.249	1879.254							
	Зай, м	1.39	0.6	1.2	2.0	0.34	1.75	0.07 1.43	0.5	3.5	3.5	3.5	3.5	0.5	1.5	1.75	0.32	2.0	1.2	0.6	1.32	1.0		

ПК 0+480.000

АБ өнгө 30мм: 0.35 м²
АБ суурь 40мм: 0.46 м²
Бут.чул.суурь 200мм: 2.42 м²
Хайрган дэд суурь 300мм: 4.84 м²
Нэмэлт үе 300мм: 5.21 м²
З хөвөө: 0.38 м²
Б хөвөө: 0.38 м²

Далан: 10.80 м²
Ухмал: 1.12 м²
Хөрс хуулалт: 3.82 м²
З шуудуу: 1.08 м²

М 1:200

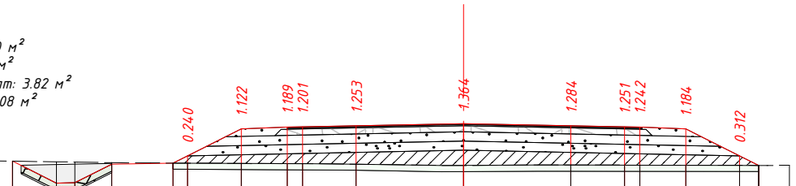

Төслийн өгөгдөл	Налуу, ‰, урт, м	20.0 (1:2.0) (1.43)	(1:2.0) (0.6)	20.0 (1.2)	1:2.0 (2.0)	20.0 (0.47)	40.0 (1.75)	20.0 (1.5)	20.0 (0.5)	20.0 (1.75)	3.5	3.5	20.0 (1.75)	20.0 (0.5)	40.0 (1.5)	1:2.0 (1.75)	1:2.0 (0.63)						
	Төлөвлөлтийн түвшин, м	1879.620	1878.906 1878.918	1879.518	1879.558 1879.795	1880.670	1880.730 1880.740	1880.775	**1880.845**	1880.775	1880.740 1880.730	1880.670	1879.795 1879.482										
Бодит өгөгдөл	Z-түвшин, м	1879.620	1879.597 1879.587	1879.574	1879.558 1879.556	1879.548	1879.541 1879.539	1879.522	**1879.481**	1879.492	1879.489 1879.488	1879.486	1879.483 **1879.482**										
	Зай, м	1.43	0.6	1.2	2.0	0.47	1.75	1.5	0.5	1.75	3.5	3.5	1.75	0.5	1.5	1.75	0.62	0.01	1.0				

ПК 0+500.000

АБ өнгө 30мм: 0.24 м²
АБ суурь 40мм: 0.32 м²
Бут.чул.суурь 200мм: 1.72 м²
Хайрган дэд суурь 300мм: 3.79 м²
Нэмэлт үе 300мм: 4.16 м²
З хөвөө: 0.38 м²
Б хөвөө: 0.38 м²

Далан: 9.00 м²
Ухмал: 1.15 м²
Хөрс хуулалт: 3.13 м²
З шуудуу: 1.08 м²

М 1:200

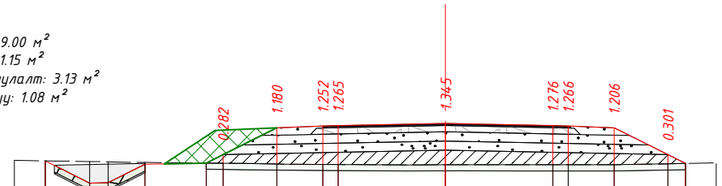

Төслийн өгөгдөл	Налуу, ‰, урт, м	20.0 (1:2.0) (1.45)	(1:2.0) (0.6)	20.0 (1.2)	1:2.0 (2.0)	20.0 (0.55)	1:2.0 (1.75)	40.0 (1.5)	20.0 (0.5)	3.5	3.5	20.0 (0.5)	40.0 (1.5)	1:2.0 (1.75)	1:2.0 (0.58)								
	Төлөвлөлтийн түвшин, м	1879.997	1879.271 1879.283	1879.883	1879.923 1880.198	1881.073	1881.133 1881.143	**1881.213**	1881.143 1881.133	1881.073	1880.198 1879.907												
Бодит өгөгдөл	Z-түвшин, м	1879.997	1879.972 1879.962	1879.944	1879.923 1879.916	1879.893	1879.881 1879.878	**1879.868**	1879.867 1879.867	1879.868	1879.897 1879.907												
	Зай, м	1.45	0.6	1.2	2.0	0.55	1.75	1.5	0.5	3.5	3.5	0.5	1.5	1.75	0.58	1.0							

ПК 0+520.000

Өөрчлөлт №			Захиалагч:	Захиалагч:	Зураг төслийн байгууллага:	Зөвлөх инженер	С. БАТСҮХ	Замын инженер	М. БЯМБАА	БАЯНХОНГОР АЙМГИЙГ АРХАНГАЙ АЙМГИЙН ЧУЛУУТ СУМТАЙ ХОЛБОХ АВТО ЗАМЫН ИНЖЕНЕРИЙН НАРИЙВЧИЛСАН ЗУРАГ ТӨСӨЛ ХЭСЭГ-I. ЭХНИЙ 30 КМ	Хөндлөн огтлол төсөллөлт	Масштаб	Шифр	Хуудасны №
Огноо			ЭДИЙН ЗАСАГ, ХӨГЖЛИЙН ЯАМ	БАЯНХОНГОР АЙМГИЙН ЗДТГ	"АВАРГА ЗАМ" ХХК	Төслийн инженер	Э. БАТБОЛД	Замын инженер	Н. АРИУНЗАЯА		0+410.000	1:200	AZ/BA-1/04-2025	5
Тайлбар						Шалгасан инженер	Г. ЧИНТӨГС	Геодезийн инженер	Г. БАТХОЛБОО				

АБ өнгө 30мм: 0.24 м²
АБ суурь 40мм: 0.32 м²
Бут.чул.суурь 200мм: 1.72 м²
Хайрган дэд суурь 300мм: 3.79 м²
Нэмэлт үе 300мм: 4.16 м²
З хөвөө: 0.38 м²
Б хөвөө: 0.38 м²

Далан: 13.25 м²
Ухмал: 1.13 м²
Хөрс хуулалт: 3.34 м²
З шуудуу: 1.08 м²

М 1:200

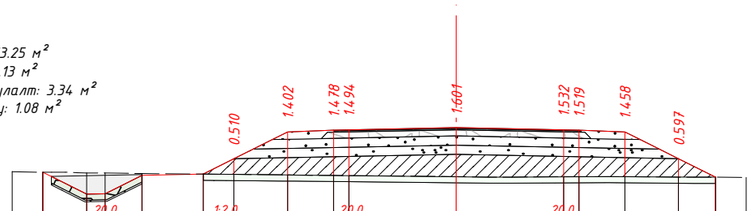

Төслийн өгөгдөл	Налуу, ‰, урт, м		1.43	0.6	1.2	2.0	1.0	1.75	1.5	0.5	3.5	3.5	0.5	1.5	1.75	1.21	1.0
	Төлөвлөлтийн түвшин, м	1881.394	1880.679	1880.691	1881.291	1881.331	1881.830	1882.705	1882.765 1882.775	**1882.845**	1882.775 1882.765	1882.705	1881.830	1881.227			
Бодит өгөгдөл	Z-түвшин, м	1881.394	1881.369	1881.363	1881.351	1881.331	1881.320	1881.303	1881.287 1881.282	**1881.244**	1881.244 1881.246	1881.247	1881.234	1881.227			
	Зай, м		1.43	0.6	1.2	2.0	1.0	1.75	1.5	0.5	3.5	3.5	0.5	1.5	1.75	1.21	1.0

ПК 0+600.000

АБ өнгө 30мм: 0.24 м²
АБ суурь 40мм: 0.32 м²
Бут.чул.суурь 200мм: 1.72 м²
Хайрган дэд суурь 300мм: 3.81 м²
Нэмэлт үе 300мм: 4.18 м²
З хөвөө: 0.38 м²
Б хөвөө: 0.42 м²

Далан: 15.63 м²
Ухмал: 1.35 м²
Хөрс хуулалт: 3.48 м²
З шуудуу: 1.08 м²

М 1:200

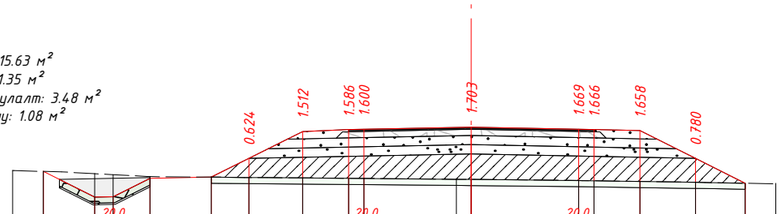

Төслийн өгөгдөл	Налуу, ‰, урт, м		1.68	0.6	1.2	2.0	1.22	1.75	1.5	0.5	3.01	0.49	3.5	0.5	1.5	1.81	1.62	1.0
	Төлөвлөлтийн түвшин, м	1882.279	1881.440 1881.452	1882.052	1882.092	1882.704	1883.579	1883.639 1883.649		**1883.719**		1883.649 1883.639	1883.609	1882.703	1881.894			
Бодит өгөгдөл	Z-түвшин, м	1882.279	1882.206 1882.174	1882.113	1882.092	1882.080	1882.067	1882.053 1882.048		1882.021 **1882.016**		1881.980 1881.973	1881.950	1881.923	1881.894			
	Зай, м		1.68	0.6	1.2	2.0	1.22	1.75	1.5	0.5	3.01	0.49	3.5	0.5	1.5	1.81	1.62	1.0

ПК 0+638.682

АБ өнгө 30мм: 0.24 м²
АБ суурь 40мм: 0.32 м²
Бут.чул.суурь 200мм: 1.74 м²
Хайрган дэд суурь 300мм: 3.79 м²
Нэмэлт үе 300мм: 4.15 м²
З хөвөө: 0.37 м²
Б хөвөө: 0.41 м²

Далан: 14.54 м²
Ухмал: 1.05 м²
Хөрс хуулалт: 3.45 м²
З шуудуу: 1.08 м²

М 1:200

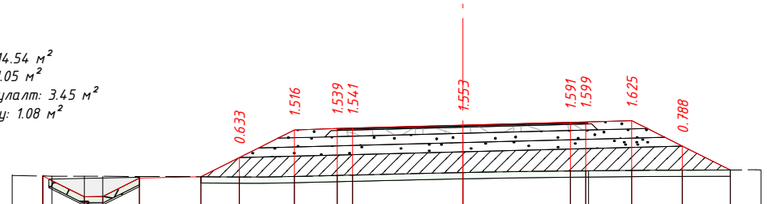

Төслийн өгөгдөл	Налуу, ‰, урт, м		1.35	0.6	1.2	2.0	1.25	1.79	1.4	0.5	3.6	3.5	0.5	1.5	1.65	1.56	1.0
	Төлөвлөлтийн түвшин, м	1883.452	1882.776 1882.788	1883.388	1883.428	1884.056	1884.953	1885.009 1885.022		**1885.115**		1885.206 1885.219	1885.258	1884.431	1883.650		
Бодит өгөгдөл	Z-түвшин, м	1883.452 1883.450	1883.446 1883.443	1883.437	1883.428	1883.423	1883.437	1883.469 1883.481		**1883.563**		1883.615 1883.620 1883.621	1883.633	1883.643	1883.650		
	Зай, м	0.29	1.06	0.6	1.2	2.0	1.25	1.79	1.4	0.5	3.6	3.5	0.5 0.1	1.4	1.65	1.56	1.0

ПК 0+700.000

АБ өнгө 30мм: 0.25 м²
АБ суурь 40мм: 0.34 м²
Бут.чул.суурь 200мм: 1.80 м²
Хайрган дэд суурь 300мм: 3.81 м²
Нэмэлт үе 300мм: 4.17 м²
З хөвөө: 0.31 м²
Б хөвөө: 0.41 м²

Далан: 16.01 м²
Ухмал: 0.63 м²
Хөрс хуулалт: 3.46 м²
З шуудуу: 1.08 м²

М 1:200

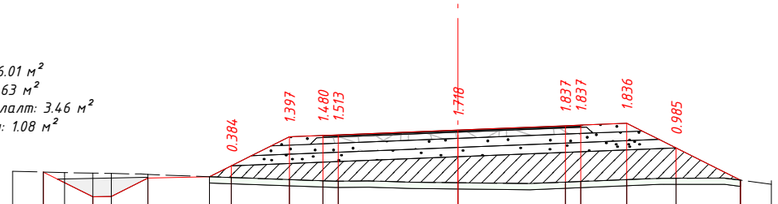

Төслийн өгөгдөл	Налуу, ‰, урт, м		1.61	0.6	1.2	2.0	0.72	1.89	1.09	0.5	3.91	3.5	0.5	1.5	1.61	2.1	1.0
	Төлөвлөлтийн түвшин, м	1884.565	1883.758 1883.770	1884.370	1884.410 1884.769	1885.715	1885.759 1885.779			**1885.935**		1886.075 1886.095	1886.155	1885.349	1884.299		
Бодит өгөгдөл	Z-түвшин, м	1884.565 1884.546	1884.529 1884.518	1884.489	1884.410 1884.385	1884.318	1884.279 1884.265			**1884.217**		1884.238 1884.258	1884.319	1884.364	1884.299		
	Зай, м		0.69	0.92	0.6	1.2	2.0	0.72	1.89	1.09	0.5	3.91	3.5	0.5	1.5	1.61	2.1	1.0

ПК 0+736.000

Өөрчлөлт №			Захиалагч:	Захиалагч:	Зураг төслийн байгууллага:	Зөвлөх инженер	С. БАТСҮХ	Замын инженер	М. БЯМБАА	БАЯНХОНГОР АЙМГИЙГ АРХАНГАЙ АЙМГИЙН ЧУЛУУТ СУМТАЙ ХОЛБОХ АВТО ЗАМЫН ИНЖЕНЕРИЙН НАРИЙВЧИЛСАН ЗУРАГ ТӨСӨЛ ХЭСЭГ-I. ЭХНИЙ 30 КМ	Хөндлөн огтлол төсөллөлт	Масштаб	Шифр	Хуудасны №
Огноо			ЭДИЙН ЗАСАГ, ХӨГЖЛИЙН ЯАМ	БАЯНХОНГОР АЙМГИЙН ЗДТГ	"АВАРГА ЗАМ" ХХК	Төслийн инженер	Э. БАТБОЛД	Замын инженер	Н. АРИУНЗАЯА		0+600.000	1:200	AZ/BA-1/04-2025	6
Тайлбар						Шалгасан инженер	Г. ЧИНТӨГС	Геодезийн инженер	Г. БАТХОЛБОО					

АБ өнгө 30мм: 0.25 м²
АБ суурь 40мм: 0.34 м²
Бут.чул.суурь 200мм: 1.82 м²
Хайрган дэд суурь 300мм: 3.81 м²
Нэмэлт үе 300мм: 4.17 м²
З хөвөө: 0.29 м²
Б хөвөө: 0.41 м²

Далан: 17.96 м²
Ухмал: 0.73 м²
Хөрс хуулалт: 3.67 м²
З шуудуу: 1.08 м²

М 1:200

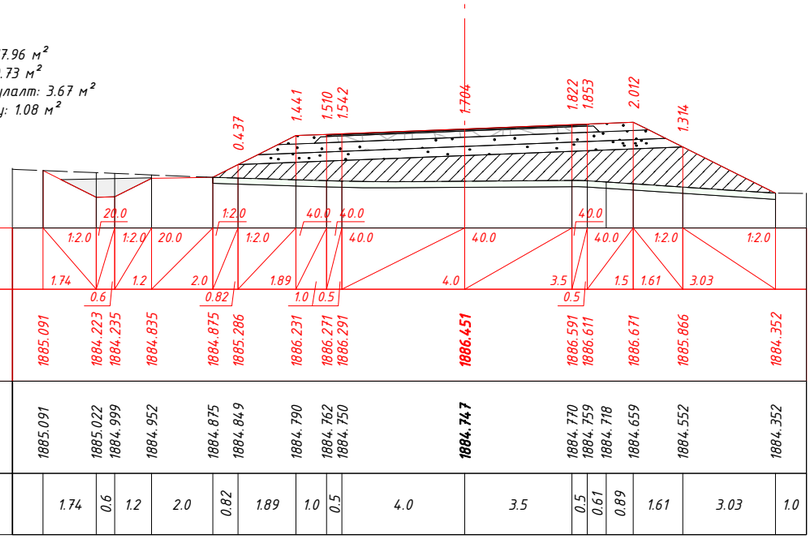

ПК 0+758.682

АБ өнгө 30мм: 0.25 м²
АБ суурь 40мм: 0.34 м²
Бут.чул.суурь 200мм: 1.82 м²
Хайрган дэд суурь 300мм: 3.81 м²
Нэмэлт үе 300мм: 4.17 м²
З хөвөө: 0.29 м²
Б хөвөө: 0.41 м²

Далан: 6.94 м²
Хөрс хуулалт: 4.16 м²
З шуудуу: 0.75 м²

М 1:200

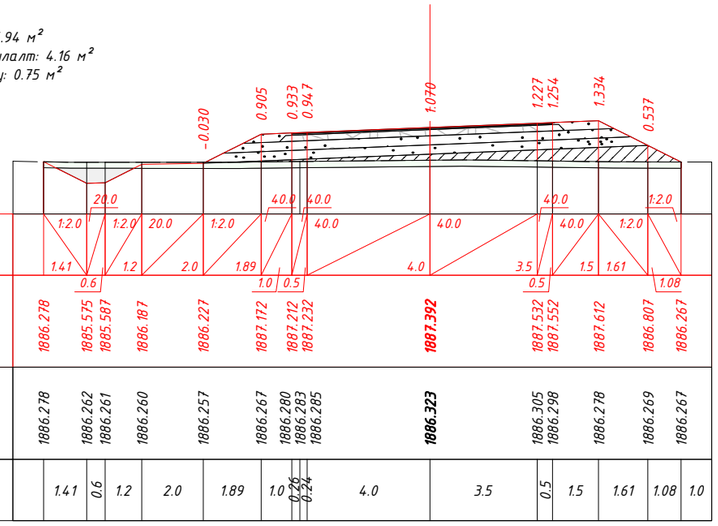

ПК 0+800.000

АБ өнгө 30мм: 0.26 м²
АБ суурь 40мм: 0.34 м²
Бут.чул.суурь 200мм: 1.82 м²
Хайрган дэд суурь 300мм: 4.33 м²
Нэмэлт үе 300мм: 5.07 м²
З хөвөө: 0.38 м²
Б хөвөө: 0.47 м²

Далан: 3.61 м²
Ухмал: 2.93 м²
Хөрс хуулалт: 5.74 м²
З шуудуу: 1.80 м²

М 1:200

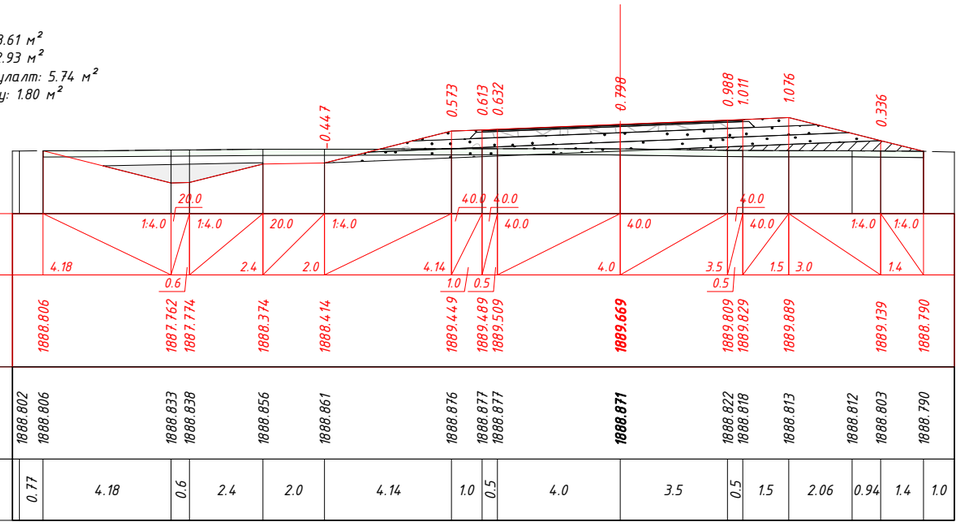

ПК 0+900.000

АБ өнгө 30мм: 0.25 м²
АБ суурь 40мм: 0.34 м²
Бут.чул.суурь 200мм: 1.82 м²
Хайрган дэд суурь 300мм: 4.33 м²
Нэмэлт үе 300мм: 5.07 м²
З хөвөө: 0.38 м²
Б хөвөө: 0.47 м²

Далан: 6.33 м²
Ухмал: 1.07 м²
Хөрс хуулалт: 5.73 м²
З шуудуу: 1.80 м²

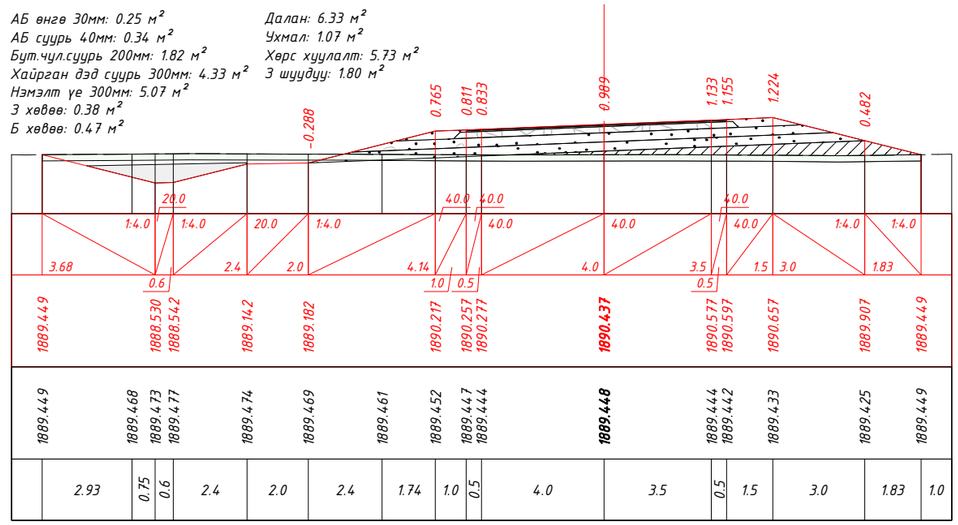

ПК 0+933.718

Өөрчлөлт №			Захиалагч:	Захиалагч:	Зураг төслийн байгууллага:	Зөвлөх инженер	С. БАТСҮХ	Замын инженер	М. БЯМБАА	БАЯНХОНГОР АЙМГИЙГ АРХАНГАЙ АЙМГИЙН ЧУЛУУТ СУМТАЙ ХОЛБОХ АВТО ЗАМЫН ИНЖЕНЕРИЙН НАРИЙВЧИЛСАН ЗУРАГ ТӨСӨЛ ХЭСЭГ-I ЭХНИЙ 30 КМ	Хөндлөн огтлол төсөллөлт	Масштаб	Шифр	Хуудасны №
Огноо			ЭДИЙН ЗАСАГ, ХӨГЖЛИЙН ЯАМ	БАЯНХОНГОР АЙМГИЙН ЗДТГ	"АВАРГА ЗАМ" ХХК	Төслийн инженер	Э. БАТБОЛД	Замын инженер	Н. АРИУНЗАЯА		0+758.682	1:200	AZ/BA-1/04-2025	7
Тайлбар						Шалгасан инженер	Г. ЧИНТӨГС	Геодезийн инженер	Г. БАТХОЛБОО					

АБ өнгө 30мм: 0.25 м²
АБ суурь 40мм: 0.33 м²
Бут.чул.суурь 200мм: 1.76 м²
Хайрган дэд суурь 300мм: 3.80 м²
Нэмэлт үе 300мм: 4.16 м²
З хөвөө: 0.36 м²
Б хөвөө: 0.41 м²

Далан: 7.15 м²
Ухмал: 0.17 м²
Хөрс хуулалт: 3.10 м²
З шуудуу: 1.08 м²

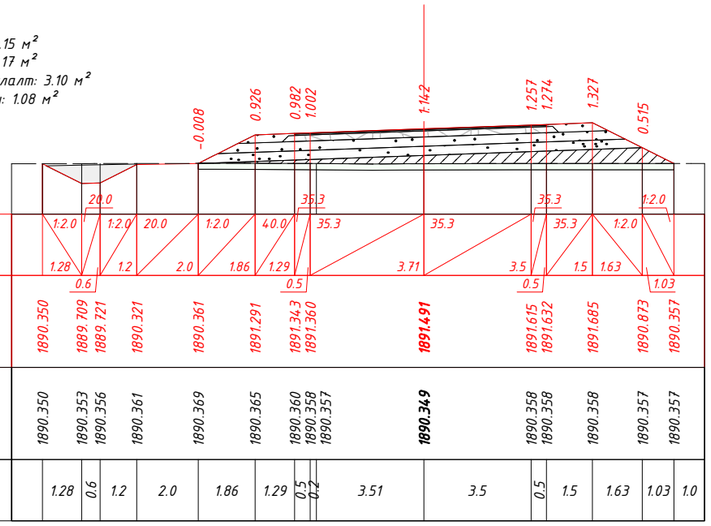

ПК 0+980.000

АБ өнгө 30мм: 0.29 м²
АБ суурь 40мм: 0.39 м²
Бут.чул.суурь 200мм: 2.08 м²
Хайрган дэд суурь 300мм: 4.31 м²
Нэмэлт үе 300мм: 4.67 м²
З хөвөө: 0.37 м²
Б хөвөө: 0.42 м²

Далан: 8.81 м²
Ухмал: 0.29 м²
Хөрс хуулалт: 3.49 м²
З шуудуу: 1.08 м²

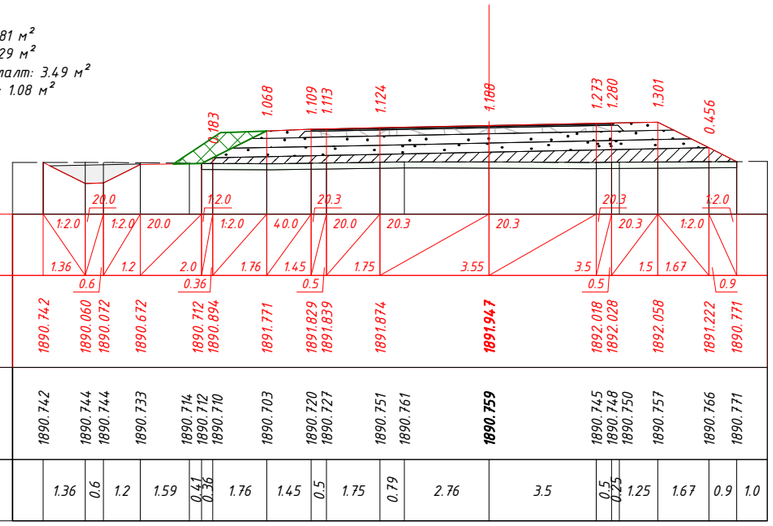

ПК 1+000.000

АБ өнгө 30мм: 0.35 м²
АБ суурь 40мм: 0.46 м²
Бут.чул.суурь 200мм: 2.42 м²
Хайрган дэд суурь 300мм: 4.84 м²
Нэмэлт үе 300мм: 5.21 м²
З хөвөө: 0.38 м²
Б хөвөө: 0.42 м²

Далан: 9.61 м²
Ухмал: 0.12 м²
Хөрс хуулалт: 3.82 м²
З шуудуу: 1.08 м²

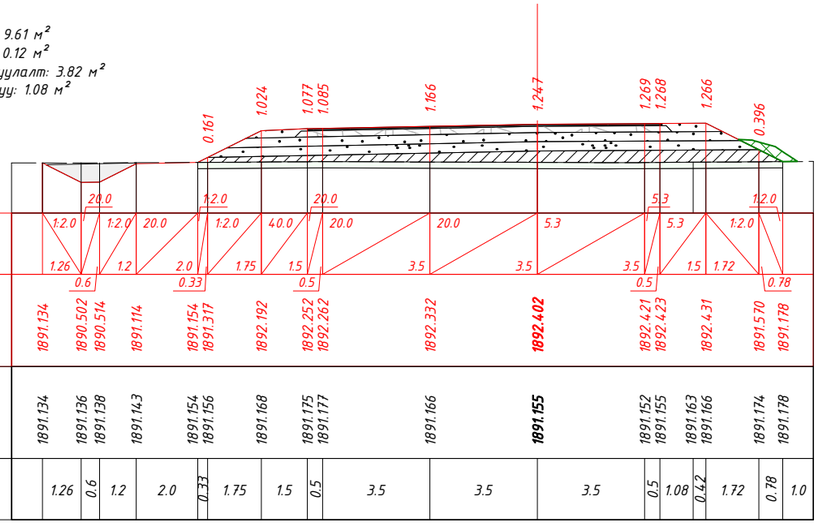

ПК 1+020.000

АБ өнгө 30мм: 0.35 м²
АБ суурь 40мм: 0.46 м²
Бут.чул.суурь 200мм: 2.42 м²
Хайрган дэд суурь 300мм: 4.86 м²
Нэмэлт үе 300мм: 5.23 м²
З хөвөө: 0.38 м²
Б хөвөө: 0.42 м²

Далан: 10.04 м²
Ухмал: 0.13 м²
Хөрс хуулалт: 3.82 м²
З шуудуу: 1.08 м²

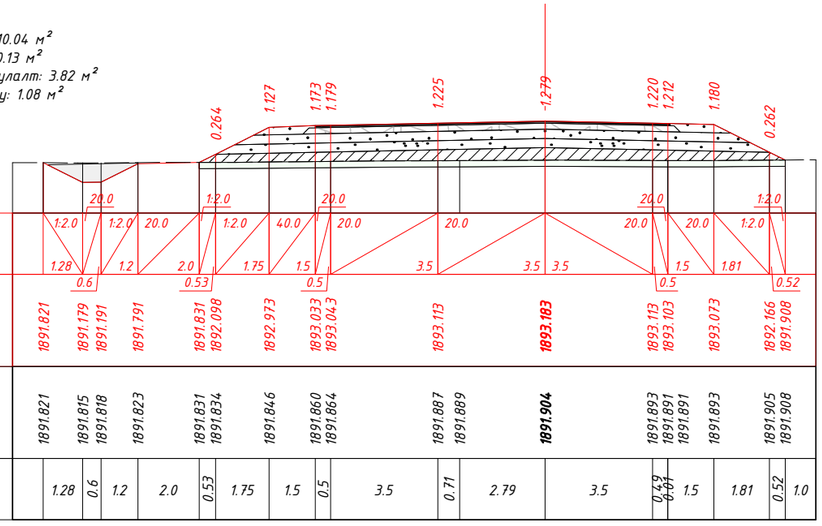

ПК 1+053.718

Өөрчлөлт №			Захиалагч:	Захиалагч:	Зураг төслийн байгууллага:	Зөвлөх инженер	С. БАТСҮХ	Замын инженер	М. БЯМБАА	БАЯНХОНГОР АЙМГИЙГ АРХАНГАЙ АЙМГИЙН ЧУЛУУТ СУМТАЙ ХОЛБОХ АВТО ЗАМЫН ИНЖЕНЕРИЙН НАРИЙВЧИЛСАН ЗУРАГ ТӨСӨЛ ХЭСЭГ-I. ЭХНИЙ 30 КМ	Хөндлөн огтлол төсөллөлт	Масштаб	Шифр	Хуудасны №
Огноо			ЭДИЙН ЗАСАГ, ХӨГЖЛИЙН ЯАМ	БАЯНХОНГОР АЙМГИЙН ЗДТГ	"АВАРГА ЗАМ" ХХК	Төслийн инженер	Э. БАТБОЛД	Замын инженер	Н. АРИУНЗАЯА		0+980.000	1:200	AZ/BA-1/04-2025	8
Тайлбар						Шалгасан инженер	Г. ЧИНТӨГС	Геодезийн инженер	Г. БАТХОЛБОО					

АБ өнгө 30мм: 0.33 м²
АБ суурь 40мм: 0.44 м²
Бут.чул.суурь 200мм: 2.26 м²
Хайрган дэд суурь 300мм: 3.99 м²
Нэмэлт үе 300мм: 4.18 м²
Б хөвөө: 0.38 м²

Далан: 8.70 м²
Хөрс хуулалт: 3.00 м²

М 1:200

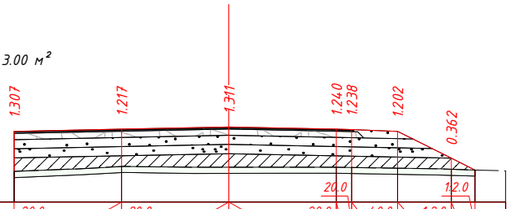

Төслийн өгөгдөл	Налуу, ‰, урт, м		3.5	3.5	3.5	0.5	1.5	1.75	0.77	1.0
	Төлөвлөлтийн түвшин, м	1893.932	1894.002	**1894.072**	1894.002 1893.992		1893.932	1893.057	1892.672	
Бодит өгөгдөл	Z-түвшин, м	1892.625	1892.785	**1892.761**	1892.762 1892.754		1892.730	1892.695	1892.672	
	Зай, м		3.5	3.5	3.5	0.5	1.5	1.75	0.77	1.0

ПК 1+090.000

АБ өнгө 30мм: 0.33 м²
АБ суурь 40мм: 0.44 м²
Бут.чул.суурь 200мм: 2.26 м²
Хайрган дэд суурь 300мм: 3.99 м²
Нэмэлт үе 300мм: 4.18 м²
Б хөвөө: 0.38 м²

Далан: 9.81 м²
Хөрс хуулалт: 3.01 м²

М 1:200

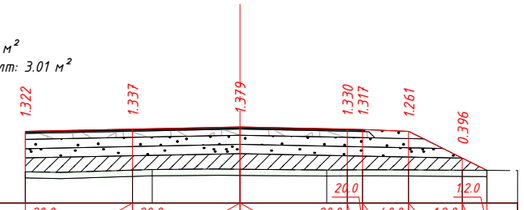

Төслийн өгөгдөл	Налуу, ‰, урт, м		3.5	0.64	2.86	2.83	0.67 0.5	1.5	1.75	0.8	1.0
	Төлөвлөлтийн түвшин, м	1894.186	1894.256	**1894.326**	1894.256 1894.246		1894.186	1893.311	1892.911	
Бодит өгөгдөл	Z-түвшин, м	1892.864	1892.919 1892.939	**1892.948**	1892.923 1892.926 1892.929		1892.926	1892.916	1892.911	
	Зай, м		3.5	0.64	2.86	2.83	0.67 0.5	1.5	1.75	0.8	1.0

ПК 1+100.000

АБ өнгө 30мм: 0.35 м²
АБ суурь 40мм: 0.46 м²
Бут.чул.суурь 200мм: 2.42 м²
Хайрган дэд суурь 300мм: 4.84 м²
Нэмэлт үе 300мм: 5.21 м²
З хөвөө: 0.38 м²
Б хөвөө: 0.38 м²

Далан: 15.62 м²
Ухмал: 0.34 м²
Хөрс хуулалт: 4.06 м²
З шуудуу: 1.08 м²

М 1:200

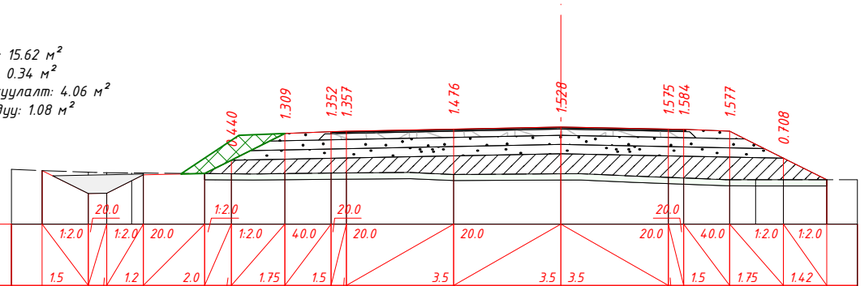

Төслийн өгөгдөл	Налуу, ‰, урт, м		1.5	0.6	0.82 0.38	2.0	0.87	1.75	1.5	0.5	3.5	3.5	3.5	0.5	1.5	0.85	0.9	1.42	1.0
	Төлөвлөлтийн түвшин, м	1894.517	1893.767 1893.779	1894.379	1894.419 1894.852	1895.727	1895.787 1895.797	1895.867	**1895.937**		1895.867 1895.857	1895.797	1894.922	1894.214					
Бодит өгөгдөл	Z-түвшин, м	1894.517	1894.461 1894.448	1894.439 1894.436	1894.419 1894.412	1894.418	1894.435 1894.439	1894.391	**1894.409**		1894.292 1894.273	1894.220	1894.214	1894.214	1894.214				
	Зай, м		1.5	0.6	0.82 0.38	2.0	0.87	1.75	1.5	0.5	3.5	3.5	3.5	0.5	1.5	0.85	0.9	1.42	1.0

ПК 1+160.000

АБ өнгө 30мм: 0.29 м²
АБ суурь 40мм: 0.39 м²
Бут.чул.суурь 200мм: 2.07 м²
Хайрган дэд суурь 300мм: 4.31 м²
Нэмэлт үе 300мм: 4.69 м²
З хөвөө: 0.38 м²
Б хөвөө: 0.38 м²

Далан: 14.64 м²
Хөрс хуулалт: 3.67 м²

М 1:200

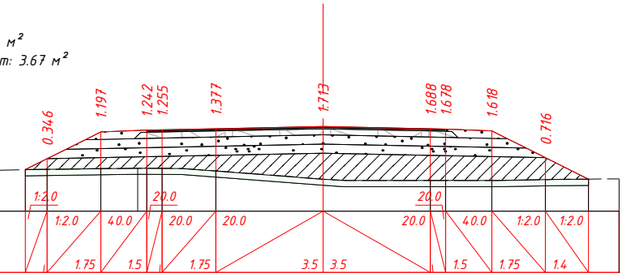

Төслийн өгөгдөл	Налуу, ‰, урт, м		0.71	1.75	1.21	0.29 0.5	1.75	3.5	3.5	0.5	1.5	1.75	1.4	1.0			
	Төлөвлөлтийн түвшин, м	1895.100 1895.455	1896.330	1896.390 1896.400	1896.435	**1896.505**		1896.435 1896.425	1896.365	1895.490	1894.789						
Бодит өгөгдөл	Z-түвшин, м	1895.100 1895.110	1895.133	1895.150 1895.148 1895.145	1895.058	**1894.792**		1894.747 1894.747	1894.748	1894.774	1894.789						
	Зай, м		0.71	1.75	1.21	0.29 0.5	1.75	3.5	3.5	0.5	1.5	1.75	1.4	1.0			

ПК 1+180.000

Өөрчлөлт №			Захиалагч:	Захиалагч:	Зураг төслийн байгууллага:	Зөвлөх инженер	С. БАТСҮХ	Замын инженер	М. БЯМБАА	БАЯНХОНГОР АЙМГИЙГ АРХАНГАЙ АЙМГИЙН ЧУЛУУТ СУМТАЙ ХОЛБОХ АВТО ЗАМЫН ИНЖЕНЕРИЙН НАРИЙВЧИЛСАН ЗУРАГ ТӨСӨЛ ХЭСЭГ-I. ЭХНИЙ 30 КМ	Хөндлөн огтлол төсөллөлт	Масштаб	Шифр	Хуудасны №
Огноо			ЭДИЙН ЗАСАГ, ХӨГЖЛИЙН ЯАМ	БАЯНХОНГОР АЙМГИЙН ЗДТГ	"АВАРГА ЗАМ" ХХК	Төслийн инженер	Э. БАТБОЛД	Замын инженер	Н. АРИУНЗАЯА		1+090.000	1:200	AZ/BA-1/04-2025	9
Тайлбар						Шалгасан инженер	Г. ЧИНТӨГС	Геодезийн инженер	Г. БАТХОЛБОО				

АБ өнгө 30мм: 0.24 м²
АБ суурь 40мм: 0.32 м²
Бут.чул.суурь 200мм: 1.72 м²
Хайрган дэд суурь 300мм: 3.79 м²
Нэмэлт үе 300мм: 4.16 м²
З хөвөө: 0.38 м²
Б хөвөө: 0.38 м²

Далан: 14.48 м²
Ухмал: 0.30 м²
Хөрс хуулалт: 3.35 м²
З шуудуу: 1.08 м²

М 1:200

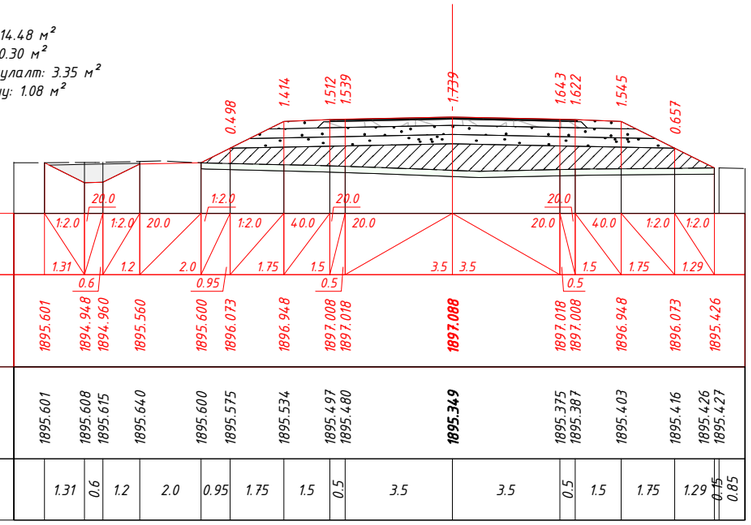

Таслийн өгөгдөл
Налуу, ‰, урт, м
Төлөвлөлтийн түвшин, м
Бодит өгөгдөл
Z-түвшин, м
Зай, м

ПК 1+200.000

АБ өнгө 30мм: 0.24 м²
АБ суурь 40мм: 0.32 м²
Бут.чул.суурь 200мм: 1.72 м²
Хайрган дэд суурь 300мм: 3.79 м²
Нэмэлт үе 300мм: 4.16 м²
З хөвөө: 0.38 м²
Б хөвөө: 0.38 м²

Далан: 15.33 м²
Ухмал: 0.45 м²
Хөрс хуулалт: 3.45 м²
З шуудуу: 1.08 м²

М 1:200

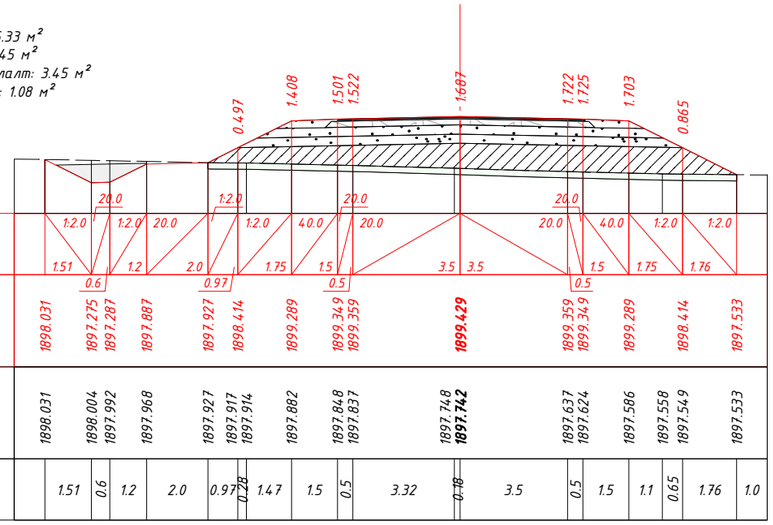

Таслийн өгөгдөл
Налуу, ‰, урт, м
Төлөвлөлтийн түвшин, м
Бодит өгөгдөл
Z-түвшин, м
Зай, м

ПК 1+280.000

АБ өнгө 30мм: 0.24 м²
АБ суурь 40мм: 0.32 м²
Бут.чул.суурь 200мм: 1.72 м²
Хайрган дэд суурь 300мм: 3.79 м²
Нэмэлт үе 300мм: 4.16 м²
З хөвөө: 0.38 м²
Б хөвөө: 0.38 м²

Далан: 15.23 м²
Ухмал: 0.60 м²
Хөрс хуулалт: 3.43 м²
З шуудуу: 1.08 м²

М 1:200

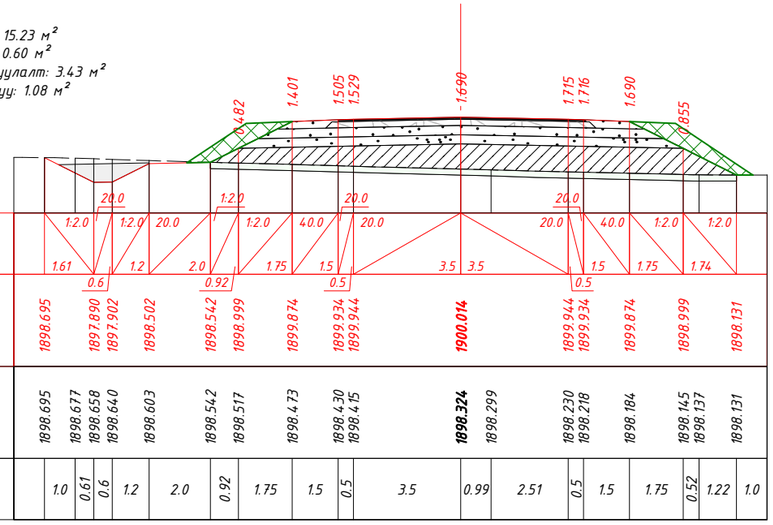

Таслийн өгөгдөл
Налуу, ‰, урт, м
Төлөвлөлтийн түвшин, м
Бодит өгөгдөл
Z-түвшин, м
Зай, м

ПК 1+300.000

АБ өнгө 30мм: 0.24 м²
АБ суурь 40мм: 0.32 м²
Бут.чул.суурь 200мм: 1.72 м²
Хайрган дэд суурь 300мм: 3.79 м²
Нэмэлт үе 300мм: 4.16 м²
З хөвөө: 0.38 м²
Б хөвөө: 0.38 м²

Далан: 8.69 м²
Ухмал: 0.38 м²
Хөрс хуулалт: 3.13 м²
З шуудуу: 1.08 м²

М 1:200

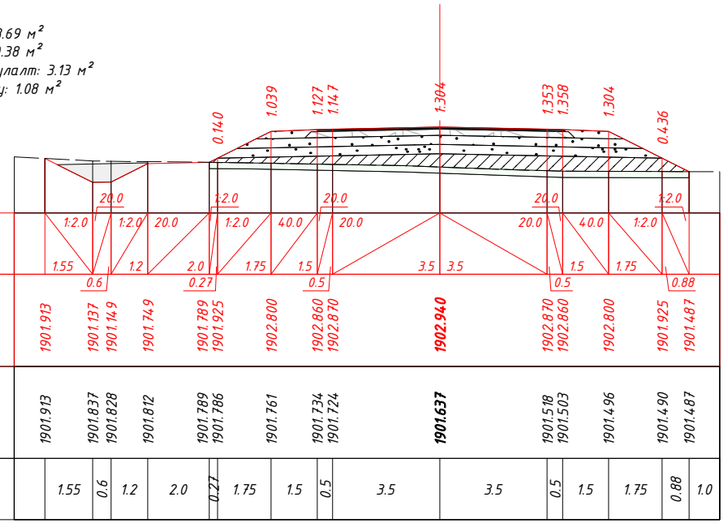

Таслийн өгөгдөл
Налуу, ‰, урт, м
Төлөвлөлтийн түвшин, м
Бодит өгөгдөл
Z-түвшин, м
Зай, м

ПК 1+400.000

Өөрчлөлт №			Захиалагч:	Захиалагч:	Зураг төслийн байгууллага:	Зөвлөх инженер	С. БАТСҮХ	Замын инженер	М. БЯМБАА	БАЯНХОНГОР АЙМГИЙГ АРХАНГАЙ АЙМГИЙН ЧУЛУУТ СУМТАЙ ХОЛБОХ АВТО ЗАМЫН ИНЖЕНЕРИЙН НАРИЙВЧИЛСАН ЗУРАГ ТӨСӨЛ ХЭСЭГ-I ЭХНИЙ 30 КМ	Хөндлөн огтлол төсөллөлт	Масштаб	Шифр	Хуудасны №
Огноо			ЭДИЙН ЗАСАГ, ХӨГЖЛИЙН ЯАМ	БАЯНХОНГОР АЙМГИЙН ЗДТГ	"АВАРГА ЗАМ" ХХК	Төслийн инженер	Э. БАТБОЛД	Замын инженер	Н. АРИУНЗАЯА		1+200.000	1:200	AZ/BA-1/04-2025	10
Тайлбар						Шалгасан инженер	Г. ЧИНТӨГС	Геодезийн инженер	Г. БАТХОЛБОО					

АБ өнгө 30мм: 0.24 м²
АБ суурь 40мм: 0.32 м²
Бут.чул.суурь 200мм: 1.72 м²
Хайрган дэд суурь 300мм: 3.79 м²
Нэмэлт үе 300мм: 4.16 м²
З хөвөө: 0.38 м²
Б хөвөө: 0.38 м²

Далан: 5.90 м²
Ухмал: 0.37 м²
Хөрс хуулалт: 4.26 м²
З шуудуу: 1.08 м²

М 1:200

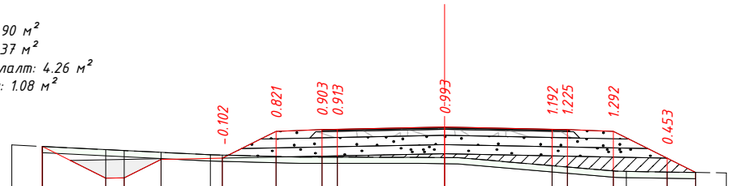

Тэслийн өгөгдөл	Налуу, ‰, урт, м		2.07	0.6	1.2	2.0	1.75	1.5	0.5	3.5	3.5	0.5	1.5	1.75	0.93								
	Төлөвлөлтийн түвшин, м	1905.232	1904.200 1904.212	1904.812	1904.852	1905.727	1905.787 1905.797	**1905.867**	1905.797 1905.787	1905.727	1904.852	1904.385											
Бодит өгөгдөл	Z-түвшин, м	1905.232	1905.129 1905.099	1905.041	1904.964 1904.953	1904.906	1904.884 1904.883	**1904.873**	1904.605 1904.562	1904.435 1904.417	1904.398	1904.385											
	Зай, м		2.07	0.6	1.2	1.61	0.39	1.75	1.5	0.5	3.5	3.5	0.5	1.5	0.42	1.33	0.93	1.0					

ПК 1+500.000

АБ өнгө 30мм: 0.24 м²
АБ суурь 40мм: 0.32 м²
Бут.чул.суурь 200мм: 1.72 м²
Хайрган дэд суурь 300мм: 3.79 м²
Нэмэлт үе 300мм: 4.16 м²
З хөвөө: 0.38 м²
Б хөвөө: 0.38 м²

Далан: 7.54 м²
Ухмал: 0.00 м²
Хөрс хуулалт: 4.18 м²
З шуудуу: 0.89 м²

М 1:200

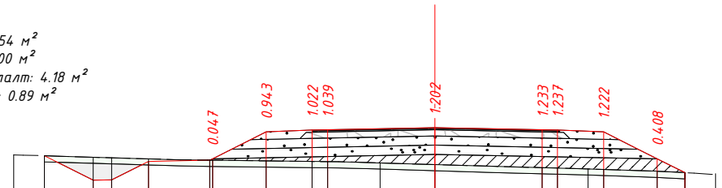

Тэслийн өгөгдөл	Налуу, ‰, урт, м		1.59	0.6	1.2	2.0	0.09	1.75	1.5	0.5	1.72	1.78	3.5	3.5	0.5	1.0	0.5	1.75	0.9	1.0			
	Төлөвлөлтийн түвшин, м	1907.876	1907.080 1907.092	1907.692	1907.732 1907.778	1908.653	1908.713 1908.723	**1908.793**	1908.723 1908.713	1908.653	1907.778	1907.327											
Бодит өгөгдөл	Z-түвшин, м	1907.876	1907.829 1907.811	1907.775	1907.732 1907.731	1907.709	1907.690 1907.684	1907.644	**1907.591**	1907.489 1907.475	1907.448 1907.431	1907.370	1907.327										
	Зай, м		1.59	0.6	1.2	2.0	0.09	1.75	1.5	0.5	1.72	1.78	3.5	0.5	1.0	0.5	1.75	0.9	1.0				

ПК 1+600.000

АБ өнгө 30мм: 0.24 м²
АБ суурь 40мм: 0.32 м²
Бут.чул.суурь 200мм: 1.72 м²
Хайрган дэд суурь 300мм: 3.79 м²
Нэмэлт үе 300мм: 4.16 м²
З хөвөө: 0.38 м²
Б хөвөө: 0.38 м²

Далан: 7.49 м²
Хөрс хуулалт: 4.17 м²
З шуудуу: 0.90 м²

М 1:200

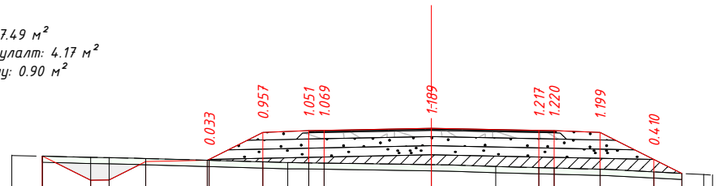

Тэслийн өгөгдөл	Налуу, ‰, урт, м		1.57	0.6	1.2	2.0	0.06	1.75	1.5	0.5	3.5	3.5	0.5	1.5	1.75	0.91							
	Төлөвлөлтийн түвшин, м	1908.052	1907.267 1907.279	1907.879	1907.919 1907.951	1908.826	1908.886 1908.896	**1908.966**	1908.896 1908.886	1908.826	1907.951	1907.493											
Бодит өгөгдөл	Z-түвшин, м	1908.052	1908.015 1908.003	1907.975	1907.919 1907.917	1907.868	1907.845 1907.834 1907.827	**1907.777**	1907.715	1907.678 1907.666	1907.627	1907.541	1907.493	1907.456									
	Зай, м		1.57	0.6	1.2	2.0	0.06	1.75	0.82	0.68	0.5	3.5	2.1	1.4	0.5	1.5	1.75	0.91	0.72	0.28			

ПК 1+605.915

АБ өнгө 30мм: 0.24 м²
АБ суурь 40мм: 0.32 м²
Бут.чул.суурь 200мм: 1.72 м²
Хайрган дэд суурь 300мм: 3.79 м²
Нэмэлт үе 300мм: 4.16 м²
З хөвөө: 0.38 м²
Б хөвөө: 0.38 м²

Далан: 4.28 м²
Ухмал: 2.09 м²
Хөрс хуулалт: 4.35 м²
З шуудуу: 1.08 м²

М 1:200

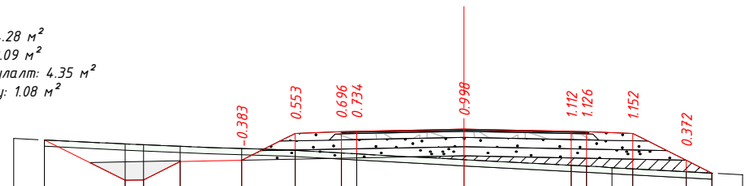

Тэслийн өгөгдөл	Налуу, ‰, урт, м		2.63	0.6	1.2	2.0	1.75	1.5	0.5	3.5	3.5	0.5	1.5	1.75	0.84								
	Төлөвлөлтийн түвшин, м	1911.367	1910.052 1910.064	1910.664	1910.704	1911.579	1911.639 1911.649	**1911.719**	1911.649 1911.639	1911.579	1910.704	1910.286											
Бодит өгөгдөл	Z-түвшин, м	1911.367	1911.237 1911.211	1911.159	1911.087	1911.026	1910.943 1910.915	**1910.721**	1910.537 1910.512	1910.463 1910.426	1910.331	1910.286											
	Зай, м		2.63	0.6	1.2	2.0	1.75	1.5	0.5	3.5	3.5	0.5	0.82	0.68	1.75	0.84	1.0						

ПК 1+700.000

Өөрчлөлт №			Захиалагч:	Захиалагч:	Зураг төслийн байгууллага:	Зөвлөх инженер	С. БАТСҮХ	Замын инженер	М. БЯМБАА	БАЯНХОНГОР АЙМГИЙГ АРХАНГАЙ АЙМГИЙН ЧУЛУУТ СУМТАЙ ХОЛБОХ АВТО ЗАМЫН ИНЖЕНЕРИЙН НАРИЙВЧИЛСАН ЗУРАГ ТӨСӨЛ ХЭСЭГ-I ЭХНИЙ 30 КМ	Хөндлөн огтлол төсөллөлт	Масштаб	Шифр	Хуудасны №
Огноо			ЭДИЙН ЗАСАГ, ХӨГЖЛИЙН ЯАМ	БАЯНХОНГОР АЙМГИЙН ЗДТГ	"АВАРГА ЗАМ" ХХК	Төслийн инженер	Э. БАТБОЛД	Замын инженер	Н. АРИУНЗАЯА		1+500.000	1:200	AZ/BA-1/04-2025	11
Тайлбар						Шалгасан инженер	Г. ЧИНТӨГС	Геодезийн инженер	Г. БАТХОЛБОО					

АБ өнгө 30мм: 0.24 м²
АБ суурь 40мм: 0.32 м²
Бут.чул.суурь 200мм: 1.72 м²
Хайрган дэд суурь 300мм: 3.79 м²
Нэмэлт үе 300мм: 4.16 м²
З хөвөө: 0.38 м²
Б хөвөө: 0.38 м²

Далан: 0.13 м²
Ухмал: 7.39 м²
Хөрс хуулалт: 4.33 м²
З шуудуу: 1.08 м²

М 1:200

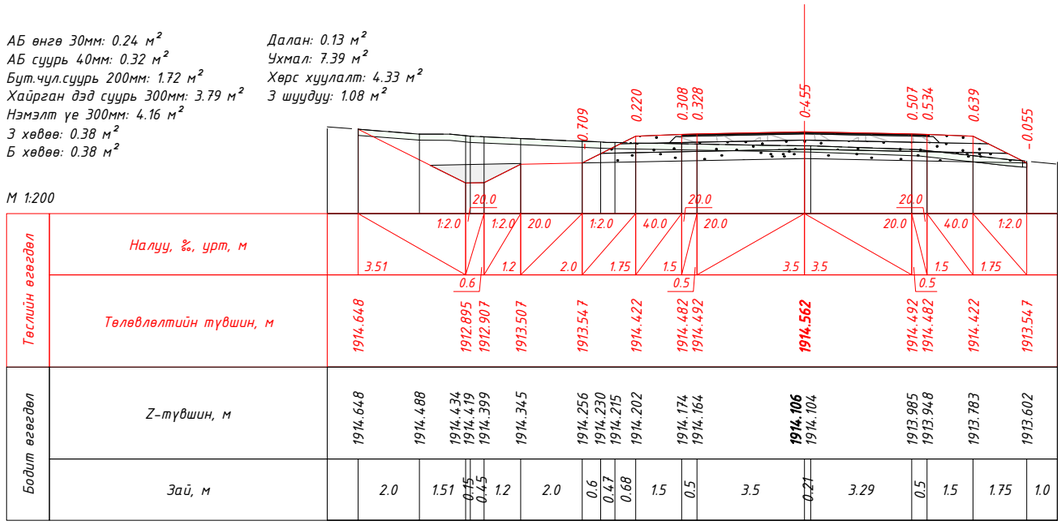

ПК 1+800.000

Ухмал: 50.04 м²
Хөрс хуулалт: 6.52 м²
З шуудуу: 1.08 м²
Б шуудуу: 1.08 м²

АБ өнгө 30мм: 0.24 м²
АБ суурь 40мм: 0.32 м²
Бут.чул.суурь 200мм: 1.72 м²
Хайрган дэд суурь 300мм: 3.79 м²
Нэмэлт үе 300мм: 4.16 м²
З хөвөө: 0.38 м²
Б хөвөө: 0.38 м²

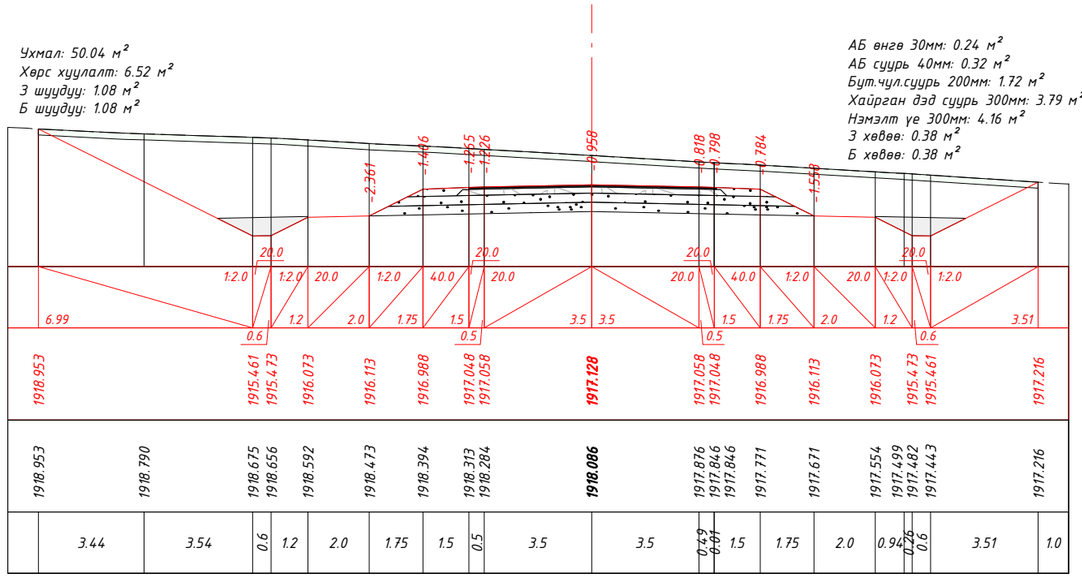

ПК 1+900.000

АБ өнгө 30мм: 0.24 м²
АБ суурь 40мм: 0.32 м²
Бут.чул.суурь 200мм: 1.72 м²
Хайрган дэд суурь 300мм: 3.79 м²
Нэмэлт үе 300мм: 4.16 м²
З хөвөө: 0.38 м²
Б хөвөө: 0.38 м²

Ухмал: 29.76 м²
Хөрс хуулалт: 6.01 м²
З шуудуу: 1.08 м²
Б шуудуу: 1.08 м²

М 1:200

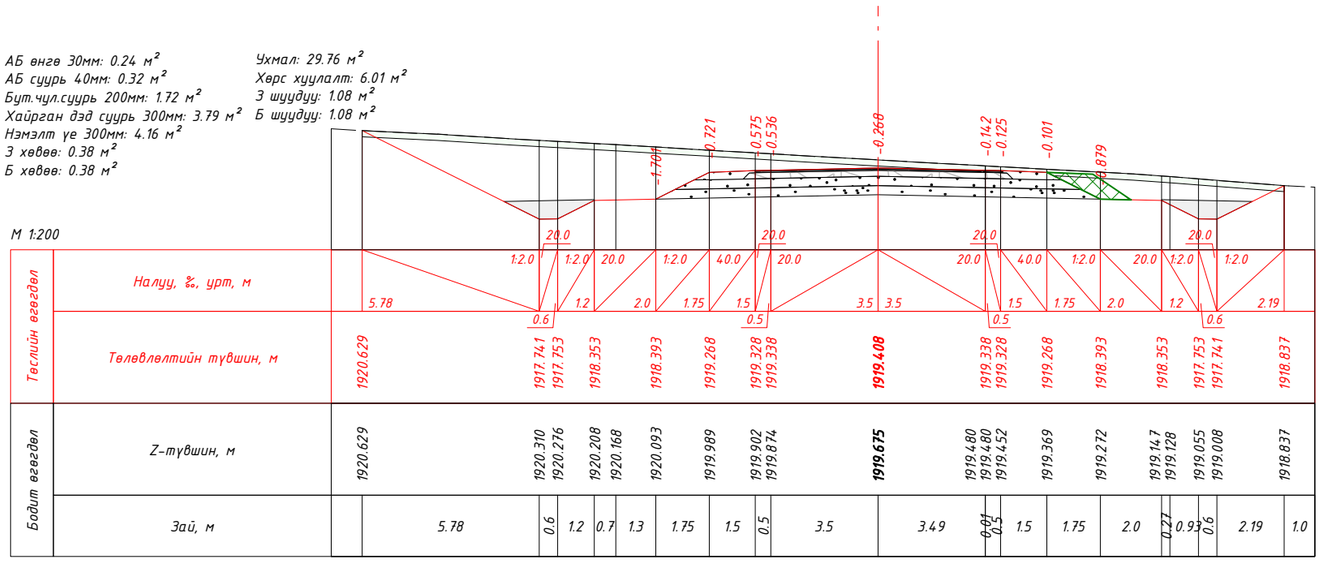

ПК 2+000.000

АБ өнгө 30мм: 0.24 м²
АБ суурь 40мм: 0.32 м²
Бут.чул.суурь 200мм: 1.72 м²
Хайрган дэд суурь 300мм: 3.79 м²
Нэмэлт үе 300мм: 4.16 м²
З хөвөө: 0.38 м²
Б хөвөө: 0.38 м²

Далан: 3.88 м²
Ухмал: 2.57 м²
Хөрс хуулалт: 4.37 м²
З шуудуу: 1.08 м²

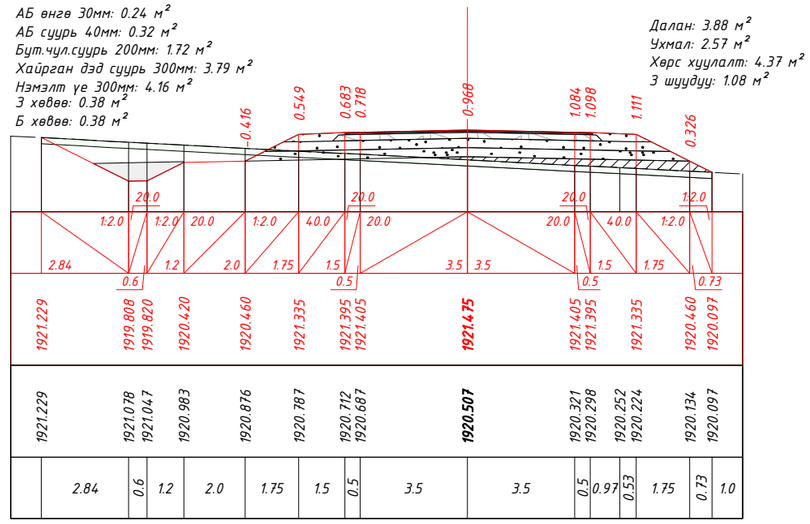

ПК 2+100.000

Өөрчлөлт №			Захиалагч:	Захиалагч:	Зураг төслийн байгууллага:	Зөвлөх инженер	С. БАТСҮХ	Замын инженер	М. БЯМБАА	БАЯНХОНГОР АЙМГИЙГ АРХАНГАЙ АЙМГИЙН ЧУЛУУТ СУМТАЙ ХОЛБОХ АВТО ЗАМЫН ИНЖЕНЕРИЙН НАРИЙВЧИЛСАН ЗУРАГ ТӨСӨЛ ХЭСЭГ-I. ЭХНИЙ 30 КМ	Хөндлөн огтлол төсөллөлт	Масштаб	Шифр	Хуудасны №
Огноо			ЭДИЙН ЗАСАГ, ХӨГЖЛИЙН ЯАМ	БАЯНХОНГОР АЙМГИЙН ЗДТГ	"АВАРГА ЗАМ" ХХК	Төслийн инженер	Э. БАТБОЛД	Замын инженер	Н. АРИУНЗАЯА		1+800.000	1:200	AZ/BA-1/04-2025	12
Тайлбар						Шалгасан инженер	Г. ЧИНТӨГС	Геодезийн инженер	Г. БАТХОЛБОО					

АБ өнгө 30мм: 0.24 м²
АБ суурь 40мм: 0.32 м²
Бут.чул.суурь 200мм: 1.72 м²
Хайрган дэд суурь 300мм: 3.79 м²
Нэмэлт үе 300мм: 4.16 м²
З хөвөө: 0.38 м²
Б хөвөө: 0.38 м²

Далан: 7.62 м²
Ухмал: 0.92 м²
Хөрс хуулалт: 4.38 м²
З шуудуу: 1.08 м²

М 1:200

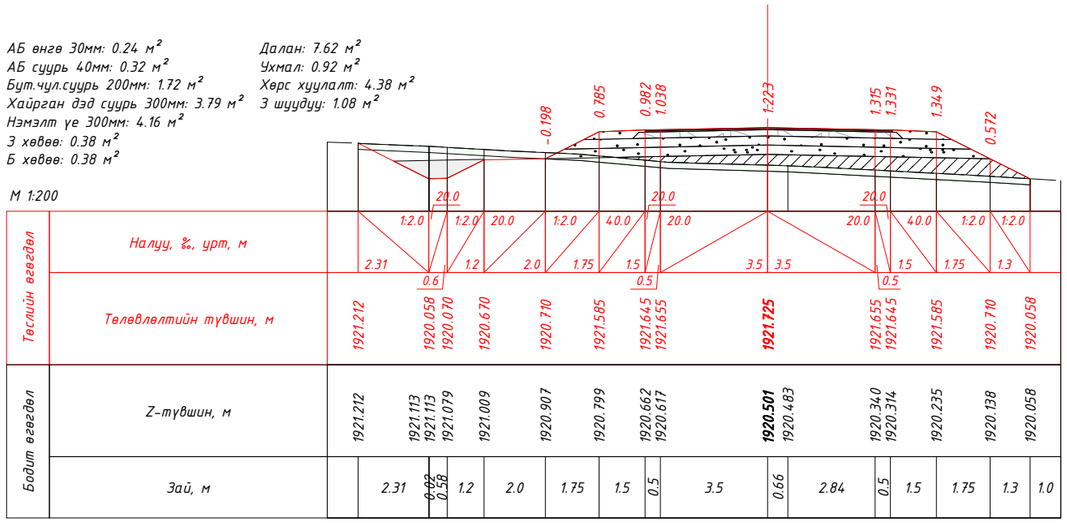

ПК 2+112.134

АБ өнгө 30мм: 0.24 м²
АБ суурь 40мм: 0.32 м²
Бут.чул.суурь 200мм: 1.72 м²
Хайрган дэд суурь 300мм: 3.79 м²
Нэмэлт үе 300мм: 4.16 м²
З хөвөө: 0.38 м²
Б хөвөө: 0.38 м²

Далан: 17.21 м²
Ухмал: 0.92 м²
Хөрс хуулалт: 3.52 м²
З шуудуу: 1.08 м²

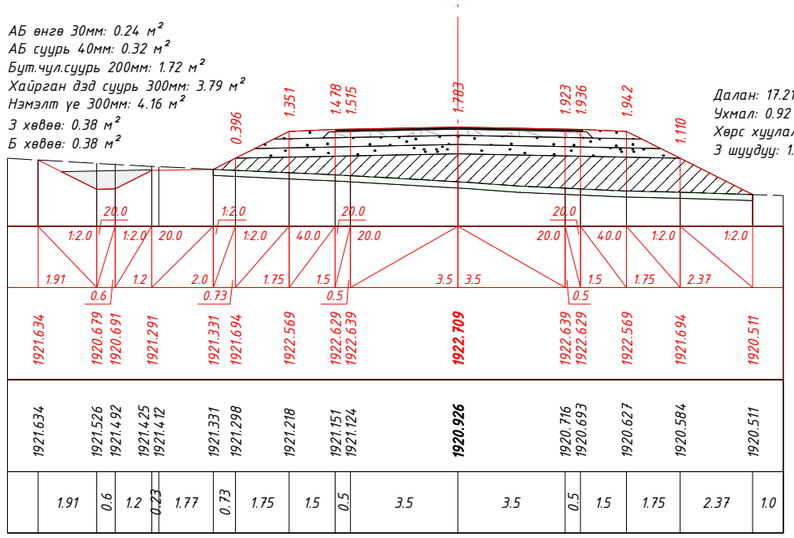

ПК 2+160.000

АБ өнгө 30мм: 0.24 м²
АБ суурь 40мм: 0.32 м²
Бут.чул.суурь 200мм: 1.72 м²
Хайрган дэд суурь 300мм: 3.79 м²
Нэмэлт үе 300мм: 4.16 м²
З хөвөө: 0.38 м²
Б хөвөө: 0.38 м²

Далан: 22.95 м²
Ухмал: 0.85 м²
Хөрс хуулалт: 3.80 м²
З шуудуу: 1.08 м²

М 1:200

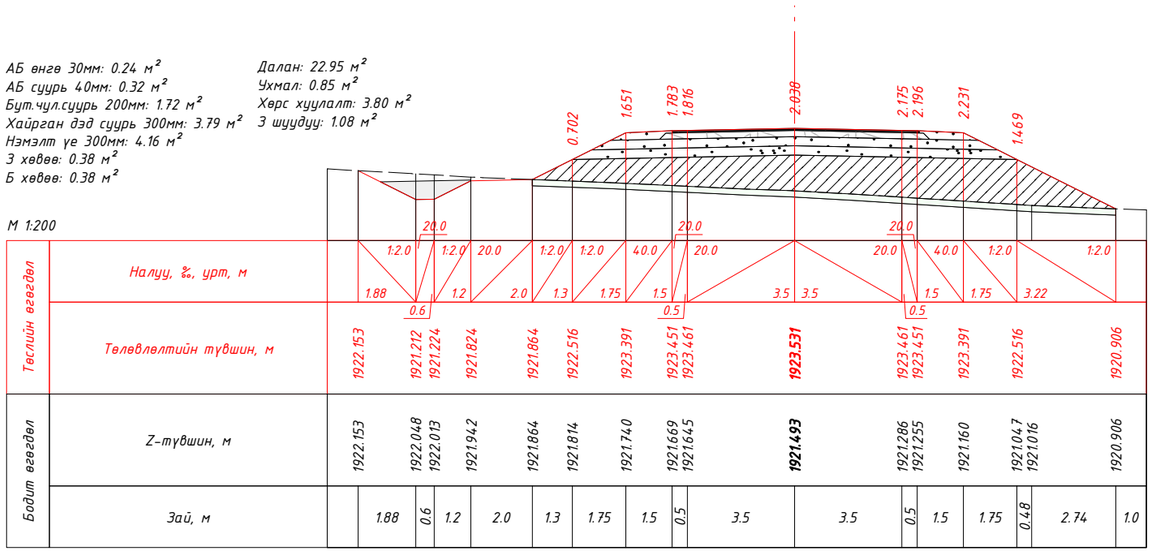

ПК 2+200.000

АБ өнгө 30мм: 0.24 м²
АБ суурь 40мм: 0.32 м²
Бут.чул.суурь 200мм: 1.72 м²
Хайрган дэд суурь 300мм: 3.79 м²
Нэмэлт үе 300мм: 4.16 м²
З хөвөө: 0.38 м²
Б хөвөө: 0.38 м²

Далан: 34.49 м²
Ухмал: 0.68 м²
Хөрс хуулалт: 4.25 м²
З шуудуу: 1.08 м²

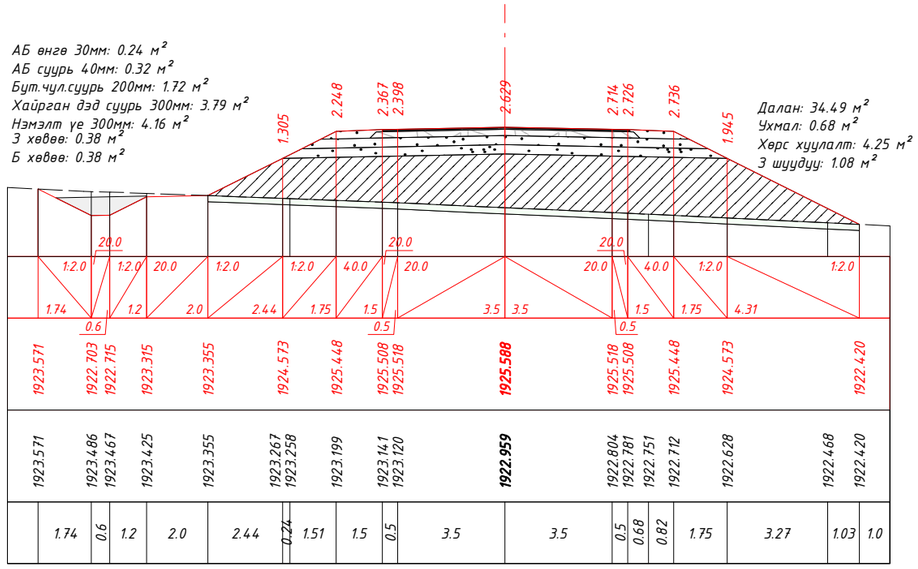

ПК 2+300.000

Өөрчлөлт №			Захиалагч:	Захиалагч:	Зураг төслийн байгууллага:	Зөвлөх инженер	С. БАТСҮХ	Замын инженер	М. БЯМБАА	БАЯНХОНГОР АЙМГИЙГ АРХАНГАЙ АЙМГИЙН ЧУЛУУТ СУМТАЙ ХОЛБОХ АВТО ЗАМЫН ИНЖЕНЕРИЙН НАРИЙВЧИЛСАН ЗУРАГ ТӨСӨЛ ХЭСЭГ-I. ЭХНИЙ 30 КМ	Хөндлөн огтлол төсөллөлт	Масштаб	Шифр	Хуудасны №
Огноо			ЭДИЙН ЗАСАГ, ХӨГЖЛИЙН ЯАМ	БАЯНХОНГОР АЙМГИЙН ЗДТГ	"АВАРГА ЗАМ" ХХК	Төслийн инженер	Э. БАТБОЛД	Замын инженер	Н. АРИУНЗАЯА		2+112.134	1:200	AZ/BA-1/04-2025	13
Тайлбар						Шалгасан инженер	Г. ЧИНТӨГС	Геодезийн инженер	Г. БАТХОЛБОО					

АБ өнгө 30мм: 0.24 м²
АБ суурь 40мм: 0.32 м²
Бут.чул.суурь 200мм: 1.72 м²
Хайрган дэд суурь 300мм: 3.72 м²
Нэмэлт үе 300мм: 4.05 м²
З хөвөө: 0.38 м²
Б хөвөө: 0.37 м²

Далан: 38.45 м²
Ухмал: 0.95 м²
Хөрс хуулалт: 4.11 м²
З шуудуу: 1.08 м²

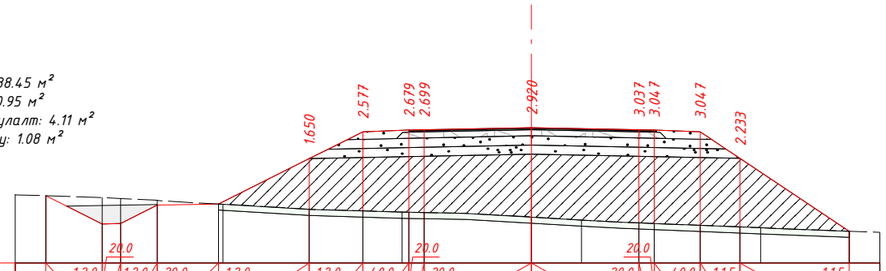

М 1:200

| | | |

АБ өнгө 30мм: 0.24 м²
АБ суурь 40мм: 0.32 м²
Бут.чул.суурь 200мм: 1.72 м²
Хайрган дэд суурь 300мм: 3.79 м²
Нэмэлт үе 300мм: 4.16 м²
З хөвөө: 0.38 м²
Б хөвөө: 0.38 м²

Далан: 6.53 м²
Ухмал: 2.19 м²
Хөрс хуулалт: 3.11 м²
З шуудуу: 1.08 м²

М 1:200

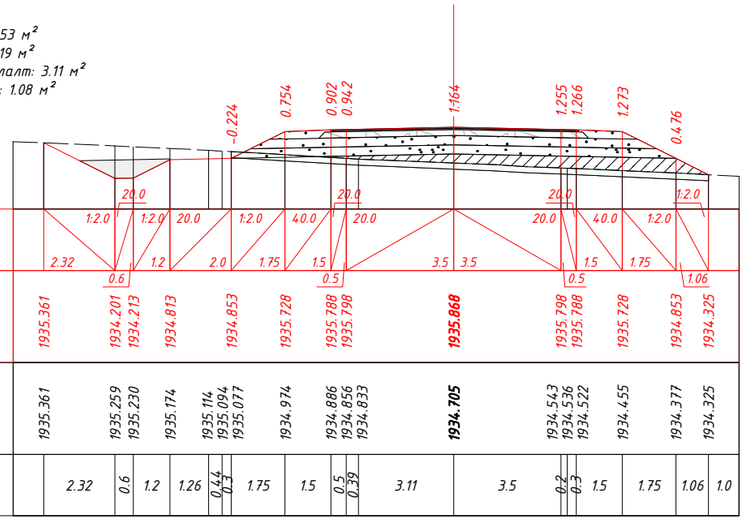

ПК 2+800.000

АБ өнгө 30мм: 0.24 м²
АБ суурь 40мм: 0.32 м²
Бут.чул.суурь 200мм: 1.72 м²
Хайрган дэд суурь 300мм: 3.79 м²
Нэмэлт үе 300мм: 4.16 м²
З хөвөө: 0.38 м²
Б хөвөө: 0.38 м²

Далан: 6.10 м²
Ухмал: 2.59 м²
Хөрс хуулалт: 3.10 м²
З шуудуу: 1.08 м²

М 1:200

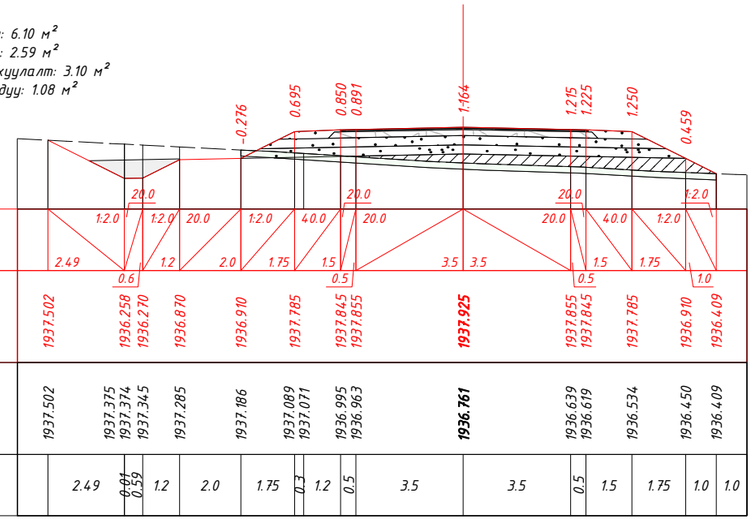

ПК 2+900.000

АБ өнгө 30мм: 0.24 м²
АБ суурь 40мм: 0.32 м²
Бут.чул.суурь 200мм: 1.72 м²
Хайрган дэд суурь 300мм: 3.79 м²
Нэмэлт үе 300мм: 4.16 м²
З хөвөө: 0.38 м²
Б хөвөө: 0.38 м²

Далан: 6.60 м²
Ухмал: 1.67 м²
Хөрс хуулалт: 3.14 м²
З шуудуу: 1.08 м²

М 1:200

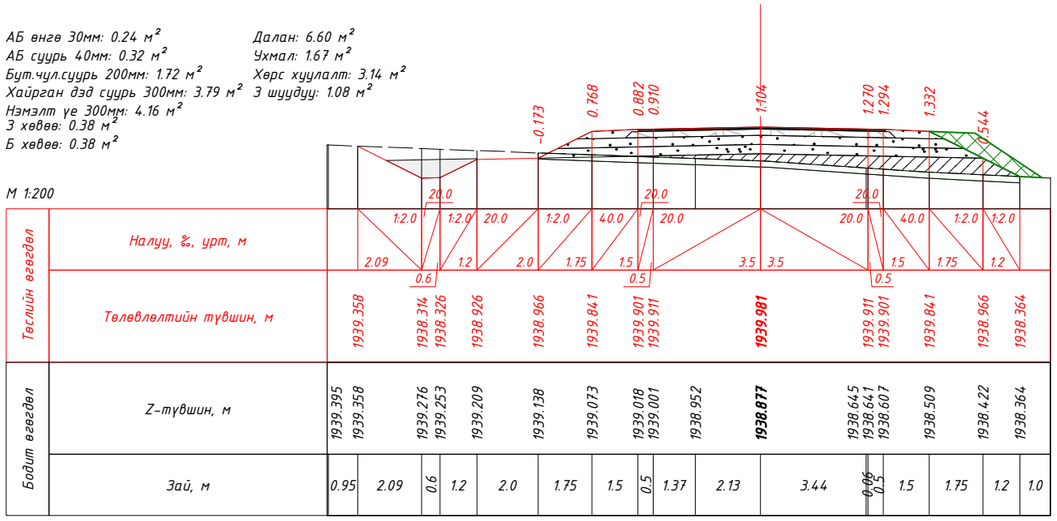

ПК 3+000.000

АБ өнгө 30мм: 0.24 м²
АБ суурь 40мм: 0.32 м²
Бут.чул.суурь 200мм: 1.72 м²
Хайрган дэд суурь 300мм: 3.79 м²
Нэмэлт үе 300мм: 4.16 м²
З хөвөө: 0.38 м²
Б хөвөө: 0.38 м²

Далан: 6.57 м²
Ухмал: 1.32 м²
Хөрс хуулалт: 3.09 м²
З шуудуу: 1.08 м²

М 1:200

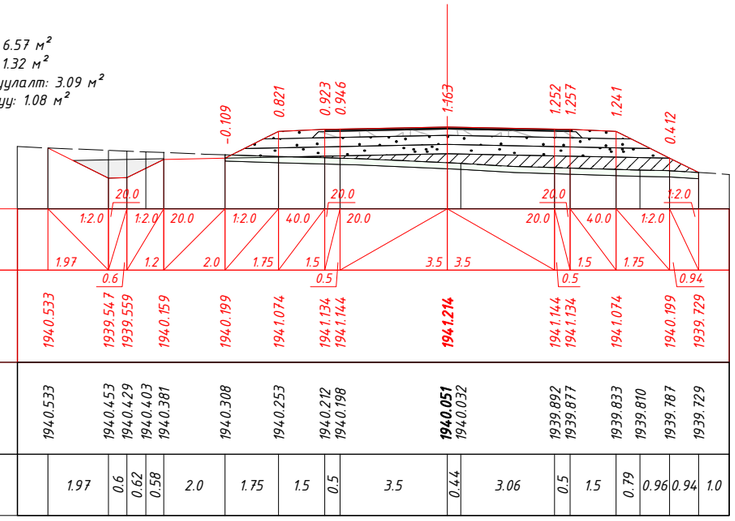

ПК 3+060.000

Өөрчлөлт №			Захиалагч:	Захиалагч:	Зураг төслийн байгууллага:	Зөвлөх инженер	С. БАТСҮХ	Замын инженер	М. БЯМБАА	БАЯНХОНГОР АЙМГИЙГ АРХАНГАЙ АЙМГИЙН ЧУЛУУТ СУМТАЙ ХОЛБОХ АВТО ЗАМЫН ИНЖЕНЕРИЙН НАРИЙВЧИЛСАН ЗУРАГ ТӨСӨЛ ХЭСЭГ-I. ЭХНИЙ 30 КМ	Хөндлөн огтлол төсөллөлт	Масштаб	Шифр	Хуудасны №
Огноо			ЭДИЙН ЗАСАГ, ХӨГЖЛИЙН ЯАМ	БАЯНХОНГОР АЙМГИЙН ЗДТГ	"АВАРГА ЗАМ" ХХК	Төслийн инженер	Э. БАТБОЛД	Замын инженер	Н. АРИУНЗАЯА		2+800.000	1:200	AZ/BA-1/04-2025	15
Тайлбар						Шалгасан инженер	Г. ЧИНТӨГС	Геодезийн инженер	Г. БАТХОЛБОО					

АБ өнгө 30мм: 0.24 м²
АБ суурь 40мм: 0.32 м²
Бут.чул.суурь 200мм: 1.72 м²
Хайрган дэд суурь 300мм: 3.79 м²
Нэмэлт үе 300мм: 4.16 м²
З хөвөө: 0.38 м²
Б хөвөө: 0.38 м²

Далан: 9.29 м²
Ухмал: 0.90 м²
Хөрс хуулалт: 3.19 м²
З шуудуу: 1.08 м²

М 1:200

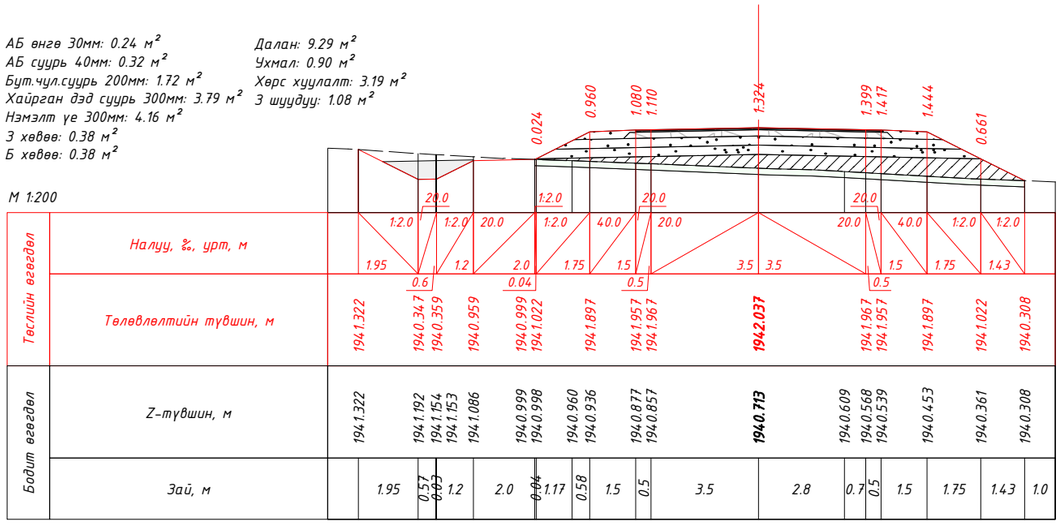

ПК 3+100.000

АБ өнгө 30мм: 0.24 м²
АБ суурь 40мм: 0.32 м²
Бут.чул.суурь 200мм: 1.72 м²
Хайрган дэд суурь 300мм: 3.79 м²
Нэмэлт үе 300мм: 4.16 м²
З хөвөө: 0.38 м²
Б хөвөө: 0.38 м²

Далан: 4.24 м²
Ухмал: 1.13 м²
Хөрс хуулалт: 4.23 м²
З шуудуу: 1.08 м²

М 1:200

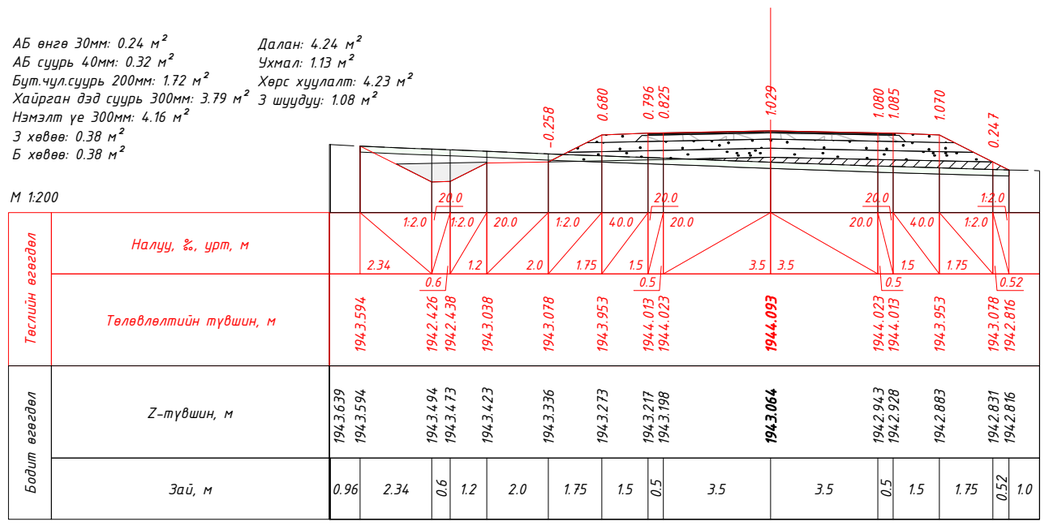

ПК 3+200.000

АБ өнгө 30мм: 0.24 м²
АБ суурь 40мм: 0.32 м²
Бут.чул.суурь 200мм: 1.72 м²
Хайрган дэд суурь 300мм: 3.79 м²
Нэмэлт үе 300мм: 4.16 м²
З хөвөө: 0.38 м²
Б хөвөө: 0.38 м²

Далан: 4.03 м²
Ухмал: 2.45 м²
Хөрс хуулалт: 4.33 м²
З шуудуу: 1.08 м²

М 1:200

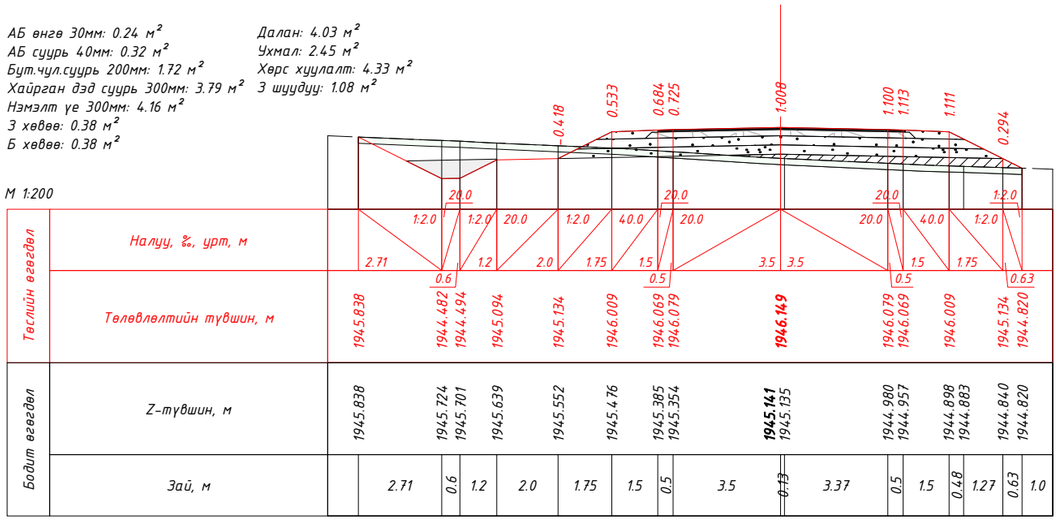

ПК 3+300.000

АБ өнгө 30мм: 0.24 м²
АБ суурь 40мм: 0.32 м²
Бут.чул.суурь 200мм: 1.72 м²
Хайрган дэд суурь 300мм: 3.79 м²
Нэмэлт үе 300мм: 4.16 м²
З хөвөө: 0.38 м²
Б хөвөө: 0.38 м²

Далан: 5.66 м²
Ухмал: 0.76 м²
Хөрс хуулалт: 4.30 м²
З шуудуу: 1.08 м²

М 1:200

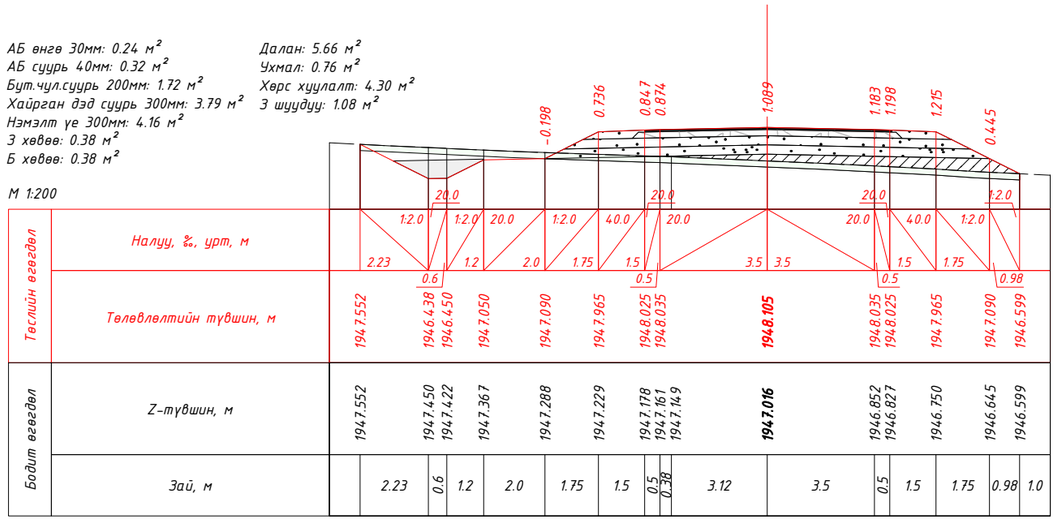

ПК 3+395.713

Өөрчлөлт №			Захиалагч:	Захиалагч:	Зураг төслийн байгууллага:	Зөвлөх инженер	С. БАТСҮХ	Замын инженер	М. БЯМБАА	БАЯНХОНГОР АЙМГИЙГ АРХАНГАЙ АЙМГИЙН ЧУЛУУТ СУМТАЙ ХОЛБОХ АВТО ЗАМЫН ИНЖЕНЕРИЙН НАРИЙВЧИЛСАН ЗУРАГ ТӨСӨЛ ХЭСЭГ-I. ЭХНИЙ 30 КМ	Хөндлөн огтлол төсөллөлт	Масштаб	Шифр	Хуудасны №
Огноо			ЭДИЙН ЗАСАГ, ХӨГЖЛИЙН ЯАМ	БАЯНХОНГОР АЙМГИЙН ЗДТГ	"АВАРГА ЗАМ" ХХК	Төслийн инженер	Э. БАТБОЛД	Замын инженер	Н. АРИУНЗАЯА		3+100.000	1:200	AZ/BA-1/04-2025	16
Тайлбар						Шалгасан инженер	Г. ЧИНТӨГС	Геодезийн инженер	Г. БАТХОЛБОО					

АБ өнгө 30мм: 0.24 м²
АБ суурь 40мм: 0.32 м²
Бут.чул.суурь 200мм: 1.72 м²
Хайрган дэд суурь 300мм: 3.79 м²
Нэмэлт үе 300мм: 4.16 м²
З хөвөө: 0.38 м²
Б хөвөө: 0.38 м²

Далан: 5.75 м²
Ухмал: 0.90 м²
Хөрс хуулалт: 4.31 м²
З шуудуу: 1.08 м²

М 1:200

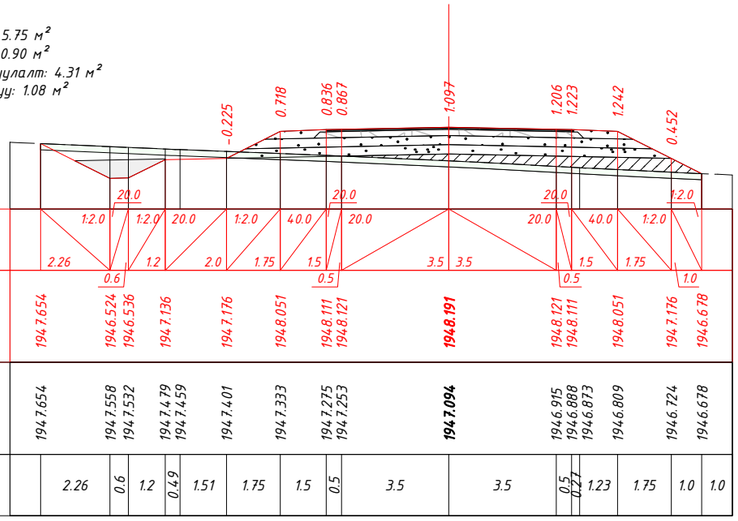

ПК 3+400.000

АБ өнгө 30мм: 0.24 м²
АБ суурь 40мм: 0.32 м²
Бут.чул.суурь 200мм: 1.72 м²
Хайрган дэд суурь 300мм: 3.79 м²
Нэмэлт үе 300мм: 4.16 м²
З хөвөө: 0.38 м²
Б хөвөө: 0.38 м²

Далан: 5.71 м²
Ухмал: 0.83 м²
Хөрс хуулалт: 4.29 м²
З шуудуу: 1.08 м²

М 1:200

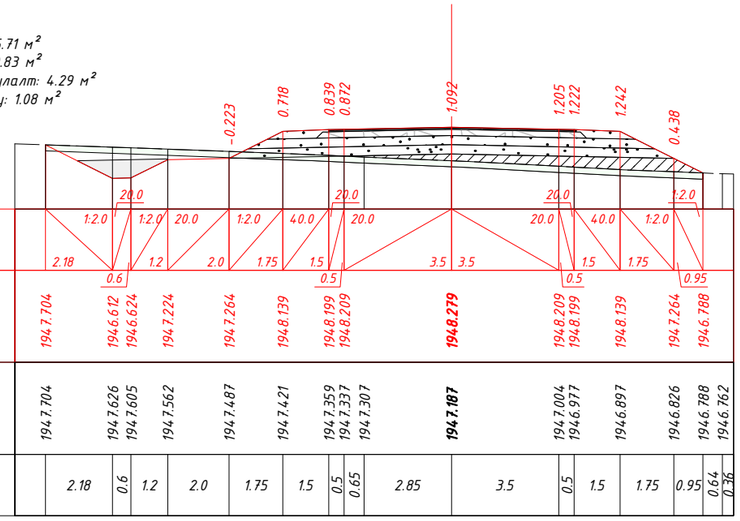

ПК 3+404.385

АБ өнгө 30мм: 0.24 м²
АБ суурь 40мм: 0.32 м²
Бут.чул.суурь 200мм: 1.72 м²
Хайрган дэд суурь 300мм: 4.32 м²
Нэмэлт үе 300мм: 5.10 м²
З хөвөө: 0.45 м²
Б хөвөө: 0.45 м²

Далан: 10.95 м²
Ухмал: 1.69 м²
Хөрс хуулалт: 6.37 м²
З шуудуу: 1.80 м²

М 1:200

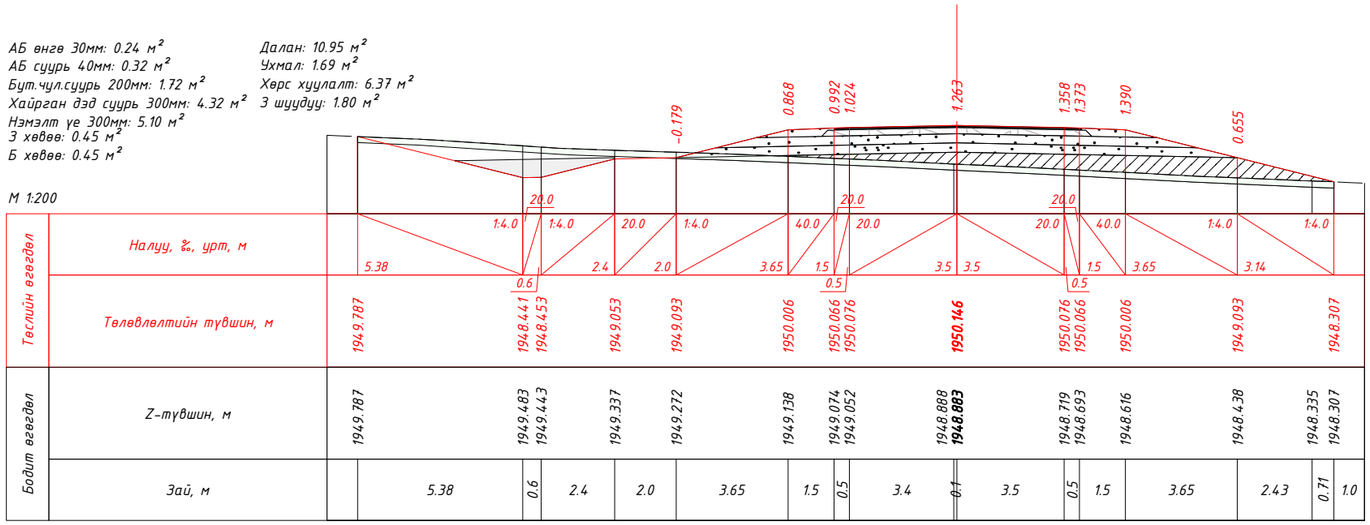

ПК 3+500.000

АБ өнгө 30мм: 0.24 м²
АБ суурь 40мм: 0.32 м²
Бут.чул.суурь 200мм: 1.72 м²
Хайрган дэд суурь 300мм: 3.79 м²
Нэмэлт үе 300мм: 4.16 м²
З хөвөө: 0.38 м²
Б хөвөө: 0.38 м²

Далан: 17.73 м²
Ухмал: 0.73 м²
Хөрс хуулалт: 3.57 м²
З шуудуу: 1.08 м²

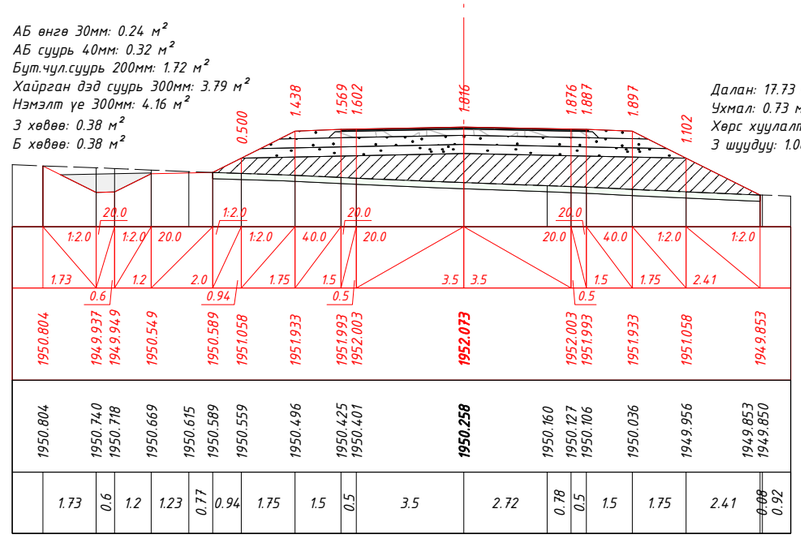

ПК 3+600.000

Өөрчлөлт №			Захиалагч:	Захиалагч:	Зураг төслийн байгууллага:	Зөвлөх инженер	С. БАТСҮХ	Замын инженер	М. БЯМБАА	БАЯНХОНГОР АЙМГИЙГ АРХАНГАЙ АЙМГИЙН ЧУЛУУТ СУМТАЙ ХОЛБОХ АВТО ЗАМЫН ИНЖЕНЕРИЙН НАРИЙВЧИЛСАН ЗУРАГ ТӨСӨЛ ХЭСЭГ-I. ЭХНИЙ 30 КМ	Хөндлөн огтлол төсөллөлт	Масштаб	Шифр	Хуудасны №
Огноо			ЭДИЙН ЗАСАГ, ХӨГЖЛИЙН ЯАМ	БАЯНХОНГОР АЙМГИЙН ЗДТГ	"АВАРГА ЗАМ" ХХК	Төслийн инженер	Э. БАТБОЛД	Замын инженер	Н. АРИУНЗАЯА		3+400.000	1:200	AZ/BA-1/04-2025	17
Тайлбар						Шалгасан инженер	Г. ЧИНТӨГС	Геодезийн инженер	Г. БАТХОЛБОО					

АБ өнгө 30мм: 0.24 м²
АБ суурь 40мм: 0.32 м²
Бут.чул.суурь 200мм: 1.72 м²
Хайрган дэд суурь 300мм: 3.79 м²
Нэмэлт үе 300мм: 4.16 м²
З хөвөө: 0.38 м²
Б хөвөө: 0.38 м²

Далан: 16.64 м²
Ухмал: 0.86 м²
Хөрс хуулалт: 3.52 м²
З шуудуу: 1.08 м²

М 1:200

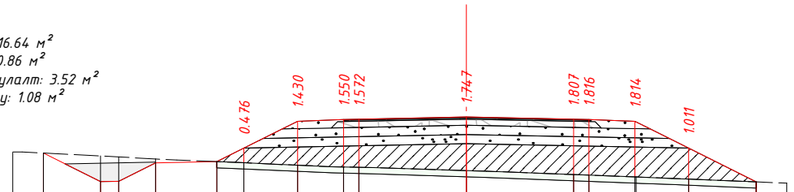

Таслийн өгөгдөл	Налуу, ‰, урт, м		1.86	0.6	1.2	2.0	0.88	1.75	1.5	0.5	3.5	3.5	0.5	1.5	1.75	2.2									
	Төлөвлөлтийн түвшин, м	1952.822	1951.893	1951.905	1952.505	1952.545	1952.985	1953.860	1953.920	1953.930	**1954.000**		1953.930	1953.920	1953.860	1952.985	1951.886								
Бодит өгөгдөл	Z-түвшин, м	1952.822	1952.730	1952.698	1952.634	1952.545	1952.509	1952.430	1952.371	1952.359	**1952.254**		1952.124	1952.104	1952.046	1952.045	1951.975	1951.886							
	Зай, м		1.86	0.6	1.2	2.0	0.88	1.75	1.5	0.5	3.5	3.5	0.5	1.5	0.04	1.71	2.2	1.0							

ПК 3+700.000

АБ өнгө 30мм: 0.24 м²
АБ суурь 40мм: 0.32 м²
Бут.чул.суурь 200мм: 1.72 м²
Хайрган дэд суурь 300мм: 3.79 м²
Нэмэлт үе 300мм: 4.16 м²
З хөвөө: 0.38 м²
Б хөвөө: 0.38 м²

Далан: 10.87 м²
Ухмал: 0.67 м²
Хөрс хуулалт: 3.25 м²
З шуудуу: 1.08 м²

М 1:200

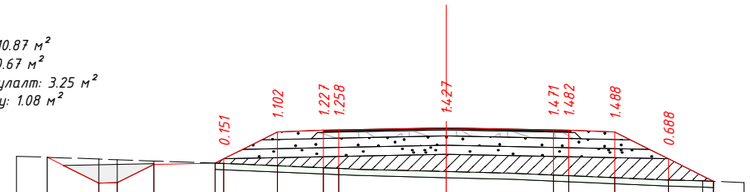

Таслийн өгөгдөл	Налуу, ‰, урт, м		1.68	0.6	1.2	2.0	0.28	1.75	1.5	0.5	3.5	3.5	0.5	1.5	1.75	1.47									
	Төлөвлөлтийн түвшин, м	1954.963	1954.121	1954.133	1954.733	1954.773	1954.913	1955.788	1955.848	1955.858	**1955.928**		1955.858	1955.848	1955.788	1954.913	1954.180								
Бодит өгөгдөл	Z-түвшин, м	1954.963	1954.905	1954.884	1954.843	1954.773	1954.761	1954.686	1954.621	1954.599	**1954.500**		1954.387	1954.365	1954.300	1954.224	1954.194	1954.180							
	Зай, м		1.68	0.6	1.2	2.0	0.28	1.75	1.5	0.5	3.5	3.5	0.5	1.5	1.75	1.11	0.35	1.0							

ПК 3+800.000

АБ өнгө 30мм: 0.24 м²
АБ суурь 40мм: 0.32 м²
Бут.чул.суурь 200мм: 1.72 м²
Хайрган дэд суурь 300мм: 3.79 м²
Нэмэлт үе 300мм: 4.16 м²
З хөвөө: 0.38 м²
Б хөвөө: 0.38 м²

Далан: 8.50 м²
Ухмал: 0.63 м²
Хөрс хуулалт: 3.13 м²
З шуудуу: 1.08 м²

М 1:200

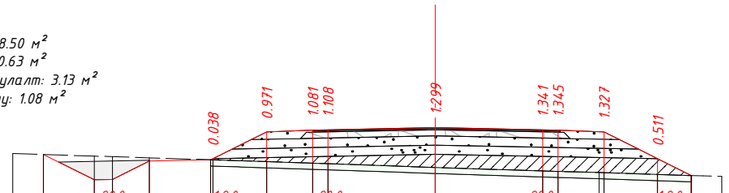

Таслийн өгөгдөл	Налуу, ‰, урт, м		1.65	0.6	1.2	2.0	0.07	1.75	1.5	0.5	3.5	3.5	0.5	1.5	1.75	1.1									
	Төлөвлөлтийн түвшин, м	1956.979	1956.151	1956.163	1956.763	1956.803	1956.840	1957.715	1957.775	1957.785	**1957.855**		1957.785	1957.775	1957.715	1956.840	1956.291								
Бодит өгөгдөл	Z-түвшин, м	1956.979	1956.925	1956.906	1956.867	1956.803	1956.801	1956.744	1956.693	1956.677	**1956.556**		1956.444	1956.429	1956.393	1956.387	1956.328	1956.291							
	Зай, м		1.65	0.6	1.2	2.0	0.07	1.75	1.5	0.5	3.5	3.5	0.5	1.34	0.16	1.75	1.1	1.0							

ПК 3+900.000

АБ өнгө 30мм: 0.24 м²
АБ суурь 40мм: 0.32 м²
Бут.чул.суурь 200мм: 1.72 м²
Хайрган дэд суурь 300мм: 3.79 м²
Нэмэлт үе 300мм: 4.16 м²
З хөвөө: 0.38 м²
Б хөвөө: 0.38 м²

Далан: 9.59 м²
Ухмал: 0.50 м²
Хөрс хуулалт: 3.20 м²
З шуудуу: 1.08 м²

М 1:200

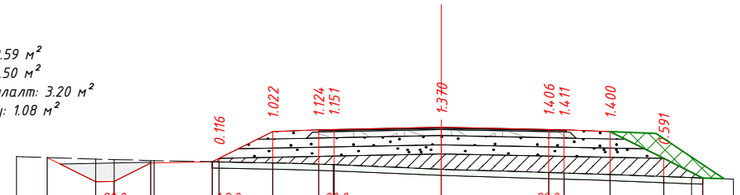

Таслийн өгөгдөл	Налуу, ‰, урт, м		1.58	0.6	1.2	2.0	0.22	1.75	1.5	0.5	3.5	3.5	0.5	1.5	1.75	1.28									
	Төлөвлөлтийн түвшин, м	1958.795	1958.003	1958.015	1958.615	1958.655	1958.767	1959.642	1959.702	1959.712	**1959.782**		1959.712	1959.702	1959.642	1958.767	1958.129								
Бодит өгөгдөл	Z-түвшин, м	1958.795	1958.747	1958.729	1958.693	1958.689	1958.655	1958.651	1958.619	1958.578	1958.562	1958.561	**1958.412**		1958.306	1958.291	1958.242	1958.176	1958.142	1958.129					
	Зай, м		1.58	0.6	1.2	0.11	1.89	0.22	1.75	1.5	0.08	0.02	3.5	3.5	0.5	1.5	1.75	0.91	0.36	1.0					

ПК 4+000.000

Өөрчлөлт №			Захиалагч:	Захиалагч:	Зураг төслийн байгууллага:	Зөвлөх инженер	С. БАТСҮХ	Замын инженер	М. БЯМБАА	БАЯНХОНГОР АЙМГИЙГ АРХАНГАЙ АЙМГИЙН ЧУЛУУТ СУМТАЙ ХОЛБОХ АВТО ЗАМЫН ИНЖЕНЕРИЙН НАРИЙВЧИЛСАН ЗУРАГ ТӨСӨЛ ХЭСЭГ-I ЭХНИЙ 30 КМ	Хөндлөн огтлол төсөллөлт	Масштаб	Шифр	Хуудасны №
Огноо			ЭДИЙН ЗАСАГ, ХӨГЖЛИЙН ЯАМ	БАЯНХОНГОР АЙМГИЙН ЗДТГ	"АВАРГА ЗАМ" ХХК	Төслийн инженер	Э. БАТБОЛД	Замын инженер	Н. АРИУНЗАЯА		3+700.000	1:200	AZ/BA-1/04-2025	18
Тайлбар						Шалгасан инженер	Г. ЧИНТӨГС	Геодезийн инженер	Г. БАТХОЛБОО				

АБ өнгө 30мм: 0.24 м²
АБ суурь 40мм: 0.32 м²
Бут.чул.суурь 200мм: 1.72 м²
Хайрган дэд суурь 300мм: 3.79 м²
Нэмэлт үе 300мм: 4.16 м²
З хөвөө: 0.38 м²
Б хөвөө: 0.38 м²

Далан: 16.62 м²
Ухмал: 0.72 м²
Хөрс хуулалт: 3.50 м²
З шуудуу: 1.08 м²

М 1:200

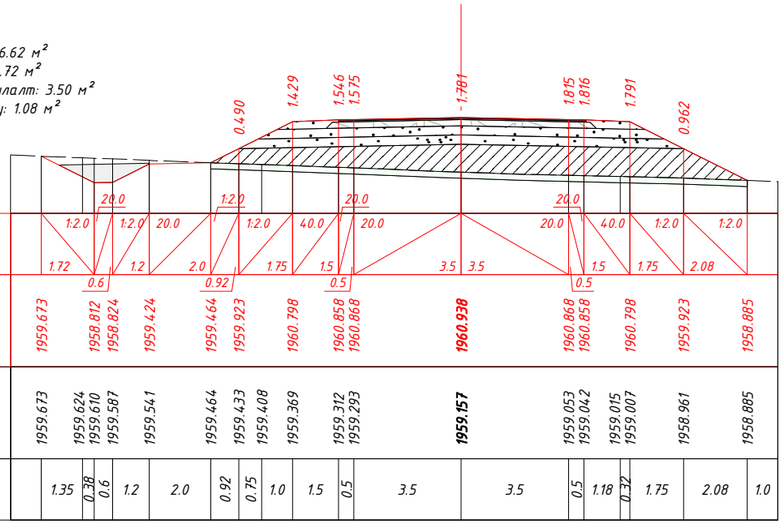

ПК 4+060.000

АБ өнгө 30мм: 0.24 м²
АБ суурь 40мм: 0.32 м²
Бут.чул.суурь 200мм: 1.72 м²
Хайрган дэд суурь 300мм: 3.79 м²
Нэмэлт үе 300мм: 4.16 м²
З хөвөө: 0.38 м²
Б хөвөө: 0.38 м²

Далан: 22.04 м²
Ухмал: 0.57 м²
Хөрс хуулалт: 3.72 м²
З шуудуу: 1.08 м²

М 1:200

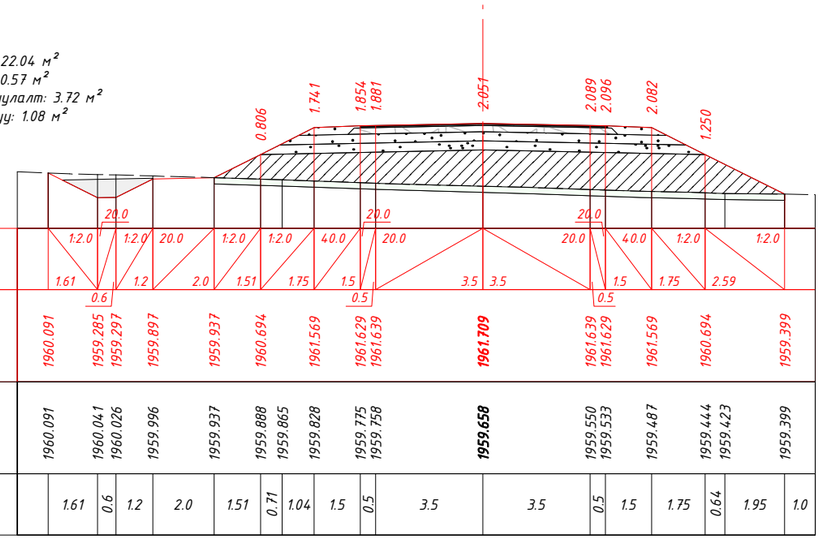

ПК 4+100.000

АБ өнгө 30мм: 0.24 м²
АБ суурь 40мм: 0.32 м²
Бут.чул.суурь 200мм: 1.72 м²
Хайрган дэд суурь 300мм: 3.79 м²
Нэмэлт үе 300мм: 4.16 м²
З хөвөө: 0.38 м²
Б хөвөө: 0.38 м²

Далан: 28.22 м²
Ухмал: 0.70 м²
Хөрс хуулалт: 3.97 м²
З шуудуу: 1.08 м²

М 1:200

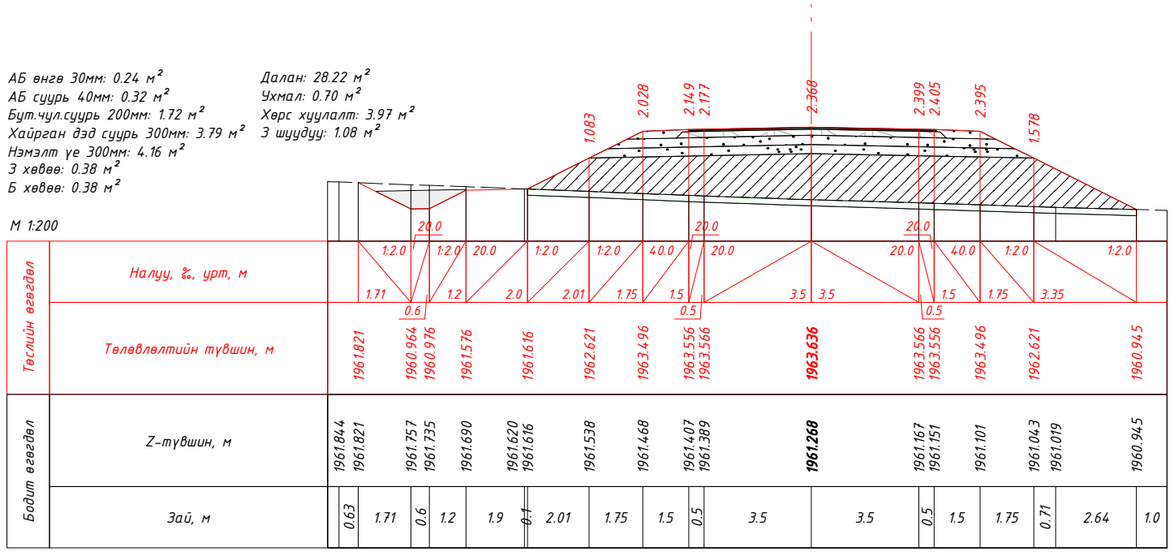

ПК 4+200.000

АБ өнгө 30мм: 0.24 м²
АБ суурь 40мм: 0.32 м²
Бут.чул.суурь 200мм: 1.72 м²
Хайрган дэд суурь 300мм: 3.79 м²
Нэмэлт үе 300мм: 4.16 м²
З хөвөө: 0.38 м²
Б хөвөө: 0.38 м²

Далан: 28.90 м²
Ухмал: 0.56 м²
Хөрс хуулалт: 4.01 м²
З шуудуу: 1.08 м²

М 1:200

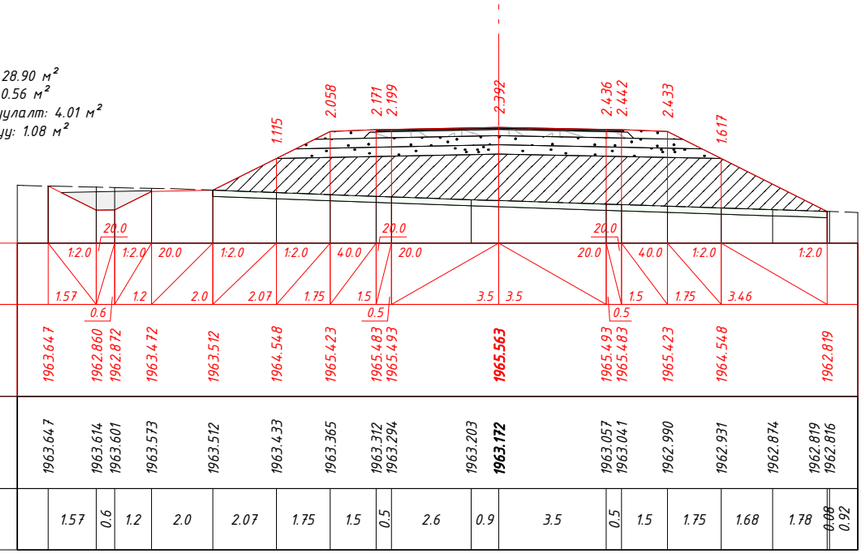

ПК 4+300.000

Өөрчлөлт №			Захиалагч:	Захиалагч:	Зураг төслийн байгууллага:	Зөвлөх инженер	С. БАТСҮХ	Замын инженер	М. БЯМБАА	БАЯНХОНГОР АЙМГИЙГ АРХАНГАЙ АЙМГИЙН ЧУЛУУТ СУМТАЙ ХОЛБОХ АВТО ЗАМЫН ИНЖЕНЕРИЙН НАРИЙВЧИЛСАН ЗУРАГ ТӨСӨЛ ХЭСЭГ-I. ЭХНИЙ 30 КМ	Хөндлөн огтлол төсөллөлт	Масштаб	Шифр	Хуудасны №
Огноо			ЭДИЙН ЗАСАГ, ХӨГЖЛИЙН ЯАМ	БАЯНХОНГОР АЙМГИЙН ЗДТГ	"АВАРГА ЗАМ" ХХК	Төслийн инженер	Э. БАТБОЛД	Замын инженер	Н. АРИУНЗАЯА		4+060.000	1:200	AZ/BA-1/04-2025	19
Тайлбар						Шалгасан инженер	Г. ЧИНТӨГС	Геодезийн инженер	Г. БАТХОЛБОО					

АБ өнгө 30мм: 0.24 м²
АБ суурь 40мм: 0.32 м²
Бут.чул.суурь 200мм: 1.72 м²
Хайрган дэд суурь 300мм: 3.79 м²
Нэмэлт үе 300мм: 4.16 м²
З хөвөө: 0.38 м²
Б хөвөө: 0.38 м²

Далан: 16.68 м²
Ухмал: 0.80 м²
Хөрс хуулалт: 3.50 м²
З шуудуу: 1.08 м²

М 1:200

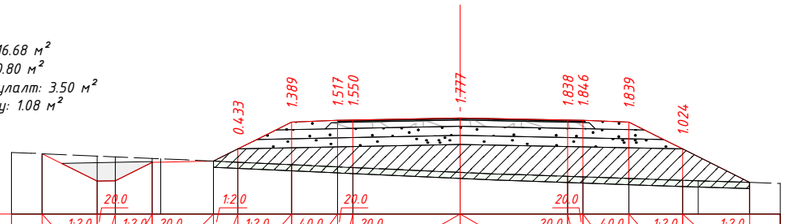

| | | |

АБ өнгө 30мм: 0.24 м²
АБ суурь 40мм: 0.32 м²
Бут.чул.суурь 200мм: 1.72 м²
Хайрган дэд суурь 300мм: 3.79 м²
Нэмэлт үе 300мм: 4.16 м²
З хөвөө: 0.38 м²
Б хөвөө: 0.38 м²

Ухмал: 44.11 м²
Хөрс хуулалт: 6.37 м²
З шуудуу: 1.08 м²
Б шуудуу: 1.08 м²

М 1:200

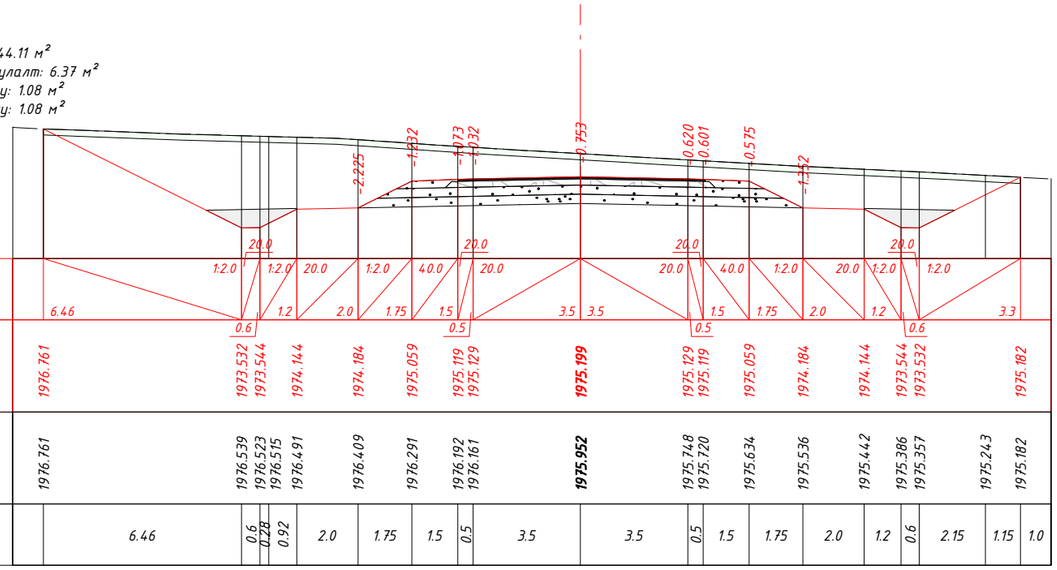

Тэслийн өгөгдөл: Налуу, ‰, урт, м; Төлөвлөлтийн түвшин, м

Бодит өгөгдөл: Z-түвшин, м; Зай, м

ПК 4+800.000

Ухмал: 40.49 м²
Хөрс хуулалт: 6.30 м²
З шуудуу: 1.08 м²
Б шуудуу: 1.08 м²

АБ өнгө 30мм: 0.24 м²
АБ суурь 40мм: 0.32 м²
Бут.чул.суурь 200мм: 1.72 м²
Хайрган дэд суурь 300мм: 3.79 м²
Нэмэлт үе 300мм: 4.16 м²
З хөвөө: 0.38 м²
Б хөвөө: 0.38 м²

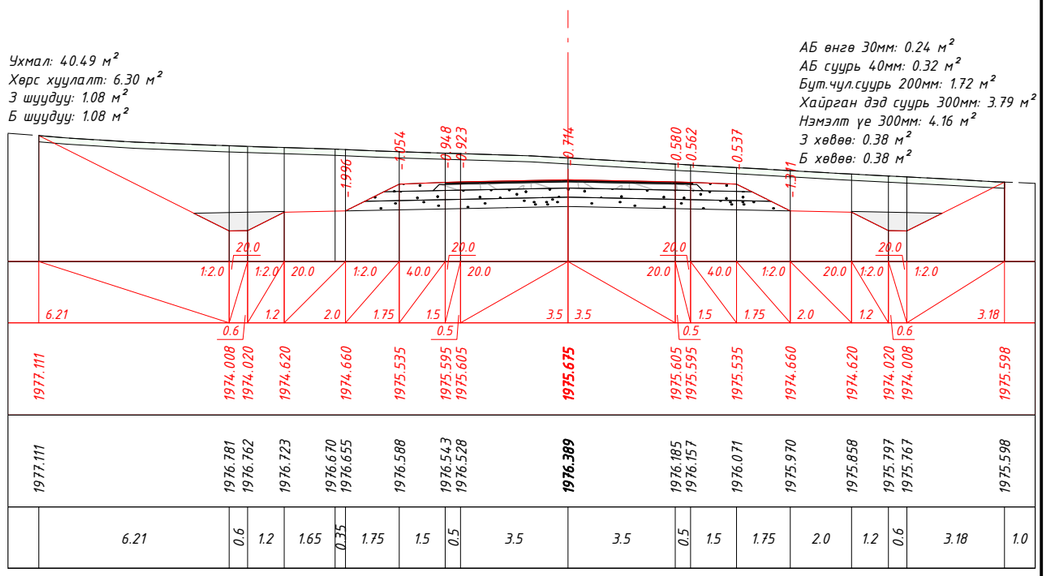

Тэслийн өгөгдөл: Налуу, ‰, урт, м; Төлөвлөлтийн түвшин, м

Бодит өгөгдөл: Z-түвшин, м; Зай, м

ПК 4+824.693

АБ өнгө 30мм: 0.24 м²
АБ суурь 40мм: 0.32 м²
Бут.чул.суурь 200мм: 1.72 м²
Хайрган дэд суурь 300мм: 3.79 м²
Нэмэлт үе 300мм: 4.16 м²
З хөвөө: 0.38 м²
Б хөвөө: 0.38 м²

Ухмал: 9.72 м²
Хөрс хуулалт: 4.41 м²
З шуудуу: 1.08 м²

М 1:200

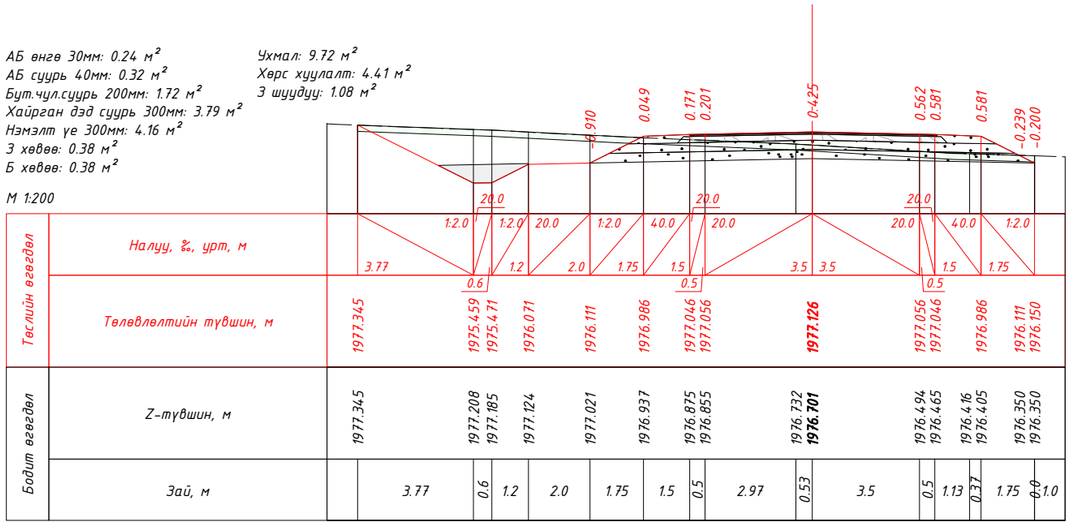

Тэслийн өгөгдөл: Налуу, ‰, урт, м; Төлөвлөлтийн түвшин, м

Бодит өгөгдөл: Z-түвшин, м; Зай, м

ПК 4+900.000

АБ өнгө 30мм: 0.24 м²
АБ суурь 40мм: 0.32 м²
Бут.чул.суурь 200мм: 1.72 м²
Хайрган дэд суурь 300мм: 3.79 м²
Нэмэлт үе 300мм: 4.16 м²
З хөвөө: 0.38 м²
Б хөвөө: 0.38 м²

Далан: 38.40 м²
Ухмал: 0.54 м²
Хөрс хуулалт: 4.34 м²
З шуудуу: 1.08 м²

М 1:200

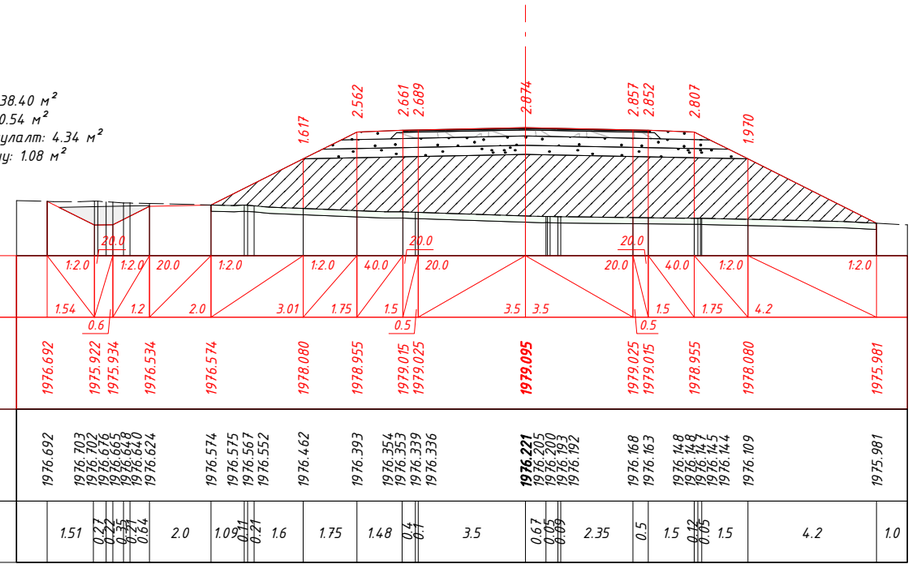

Тэслийн өгөгдөл: Налуу, ‰, урт, м; Төлөвлөлтийн түвшин, м

Бодит өгөгдөл: Z-түвшин, м; Зай, м

ПК 4+996.000

Өөрчлөлт №			Захиалагч:	Захиалагч:	Зураг төслийн байгууллага:	Зөвлөх инженер	С. БАТСҮХ	Замын инженер	М. БЯМБАА	БАЯНХОНГОР АЙМГИЙГ АРХАНГАЙ АЙМГИЙН ЧУЛУУТ СУМТАЙ ХОЛБОХ АВТО ЗАМЫН ИНЖЕНЕРИЙН НАРИЙВЧИЛСАН ЗУРАГ ТӨСӨЛ ХЭСЭГ-I ЭХНИЙ 30 КМ	Хөндлөн огтлол төсөллөлт	Масштаб	Шифр	Хуудасны №
Огноо			ЭДИЙН ЗАСАГ, ХӨГЖЛИЙН ЯАМ	БАЯНХОНГОР АЙМГИЙН ЗДТГ	"АВАРГА ЗАМ" ХХК	Төслийн инженер	Э. БАТБОЛД	Замын инженер	Н. АРИУНЗАЯА		4+800.000	1:200	AZ/BA-1/04-2025	21
Тайлбар						Шалгасан инженер	Г. ЧИНТӨГС	Геодезийн инженер	Г. БАТХОЛБОО					

АБ өнгө 30мм: 0.24 м²
АБ суурь 40мм: 0.32 м²
Бут.чул.суурь 200мм: 1.72 м²
Хайрган дэд суурь 300мм: 3.79 м²
Нэмэлт үе 300мм: 4.16 м²
З хөвөө: 0.38 м²
Б хөвөө: 0.38 м²

Далан: 39.80 м²
Ухмал: 1.55 м²
Хөрс хуулалт: 4.40 м²
З шуудуу: 1.08 м²

М 1:200

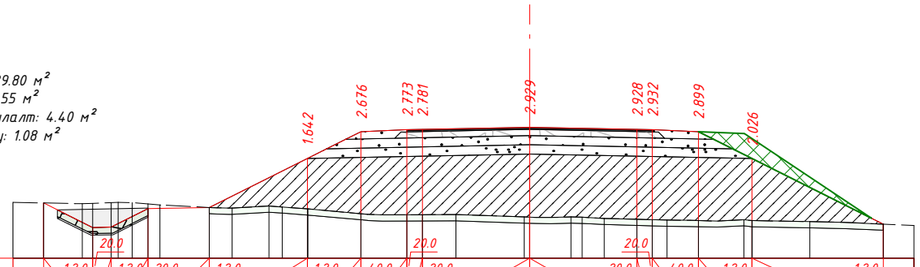

| | | |

АБ өнгө 30мм: 0.24 м²
АБ суурь 40мм: 0.32 м²
Бут.чул.суурь 200мм: 1.72 м²
Хайрган дэд суурь 300мм: 3.79 м²
Нэмэлт үе 300мм: 4.16 м²
З хөвөө: 0.38 м²
Б хөвөө: 0.38 м²

Далан: 37.90 м²
Ухмал: 1.26 м²
Хөрс хуулалт: 4.36 м²
З шуудуу: 1.08 м²

М 1:200

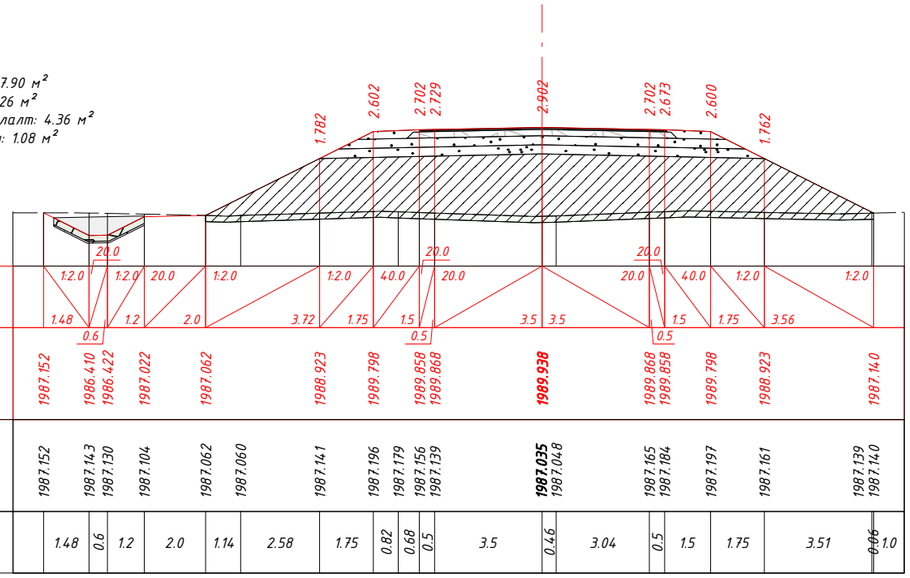

Төслийн өгөгдөл — Налуу, %, урт, м
Төлөвлөлтийн түвшин, м
Бодит өгөгдөл — Z-түвшин, м
Зай, м

ПК 5+300.000

АБ өнгө 30мм: 0.24 м²
АБ суурь 40мм: 0.32 м²
Бут.чул.суурь 200мм: 1.72 м²
Хайрган дэд суурь 300мм: 3.79 м²
Нэмэлт үе 300мм: 4.16 м²
З хөвөө: 0.38 м²
Б хөвөө: 0.38 м²

Далан: 14.03 м²
Ухмал: 2.45 м²
Хөрс хуулалт: 3.31 м²
З шуудуу: 1.08 м²
Б шуудуу: 1.08 м²

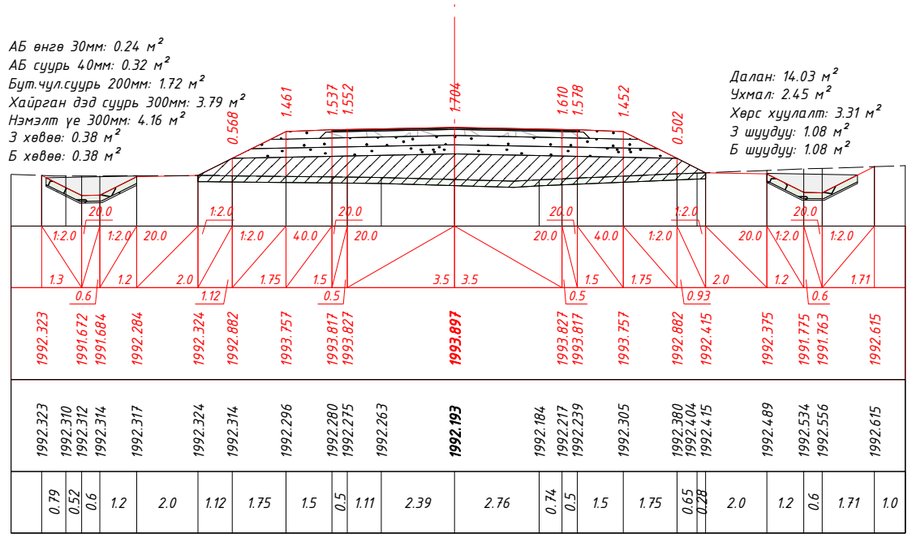

ПК 5+400.000

АБ өнгө 30мм: 0.24 м²
АБ суурь 40мм: 0.32 м²
Бут.чул.суурь 200мм: 1.72 м²
Хайрган дэд суурь 300мм: 3.79 м²
Нэмэлт үе 300мм: 4.16 м²
З хөвөө: 0.38 м²
Б хөвөө: 0.38 м²

Далан: 0.02 м²
Ухмал: 10.91 м²
Хөрс хуулалт: 2.90 м²
З шуудуу: 1.08 м²
Б шуудуу: 1.08 м²

М 1:200

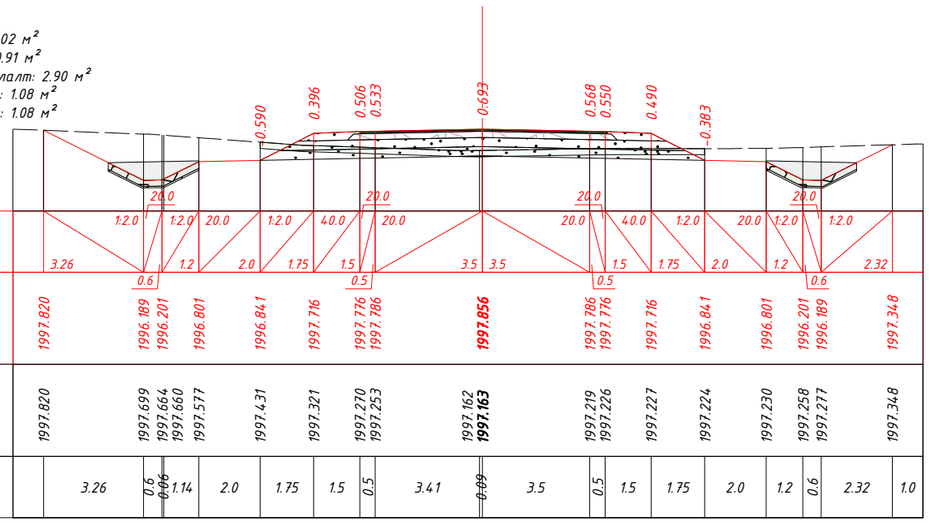

Төслийн өгөгдөл — Налуу, %, урт, м
Төлөвлөлтийн түвшин, м
Бодит өгөгдөл — Z-түвшин, м
Зай, м

ПК 5+500.000

АБ өнгө 30мм: 0.24 м²
АБ суурь 40мм: 0.32 м²
Бут.чул.суурь 200мм: 1.72 м²
Хайрган дэд суурь 300мм: 3.79 м²
Нэмэлт үе 300мм: 4.16 м²
З хөвөө: 0.38 м²
Б хөвөө: 0.38 м²

Ухмал: 57.85 м²
Хөрс хуулалт: 6.96 м²
З шуудуу: 1.08 м²
Б шуудуу: 1.08 м²

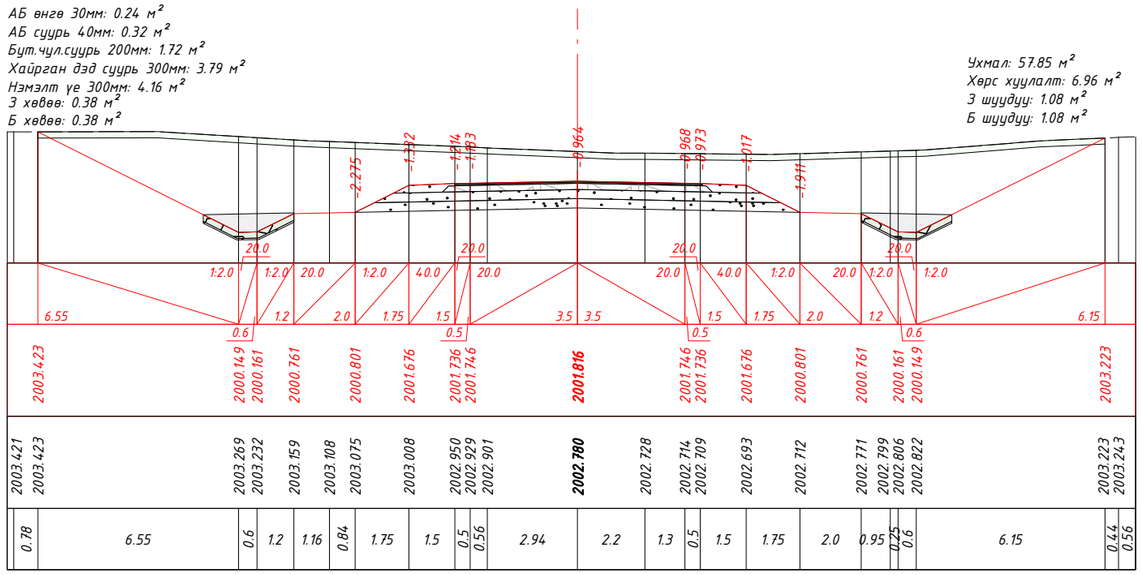

ПК 5+600.000

Өөрчлөлт №			Захиалагч:	Захиалагч:	Зураг төслийн байгууллага:	Зөвлөх инженер	С. БАТСҮХ	Замын инженер	М. БЯМБАА	БАЯНХОНГОР АЙМГИЙГ АРХАНГАЙ АЙМГИЙН ЧУЛУУТ СУМТАЙ ХОЛБОХ АВТО ЗАМЫН ИНЖЕНЕРИЙН НАРИЙВЧИЛСАН ЗУРАГ ТӨСӨЛ ХЭСЭГ-I. ЭХНИЙ 30 КМ	Хөндлөн огтлол төсөллөлт	Масштаб	Шифр	Хуудасны №
Огноо			ЭДИЙН ЗАСАГ, ХӨГЖЛИЙН ЯАМ	БАЯНХОНГОР АЙМГИЙН ЗДТГ	"АВАРГА ЗАМ" ХХК	Төслийн инженер	Э. БАТБОЛД	Замын инженер	Н. АРИУНЗАЯА		5+300.000	1:200	AZ/BA-1/04-2025	23
Тайлбар						Шалгасан инженер	Г. ЧИНТӨГС	Геодезийн инженер	Г. БАТХОЛБОО					

АБ өнгө 30мм: 0.24 м²
АБ суурь 40мм: 0.32 м²
Бут.чул.суурь 200мм: 1.72 м²
Хайрган дэд суурь 300мм: 3.79 м²
Нэмэлт үе 300мм: 4.16 м²
З хөвөө: 0.38 м²
Б хөвөө: 0.38 м²
Ухмал: 58.47 м²
Хөрс хуулалт: 6.99 м²
З шуудуу: 1.08 м²
Б шуудуу: 1.08 м²

М 1:200

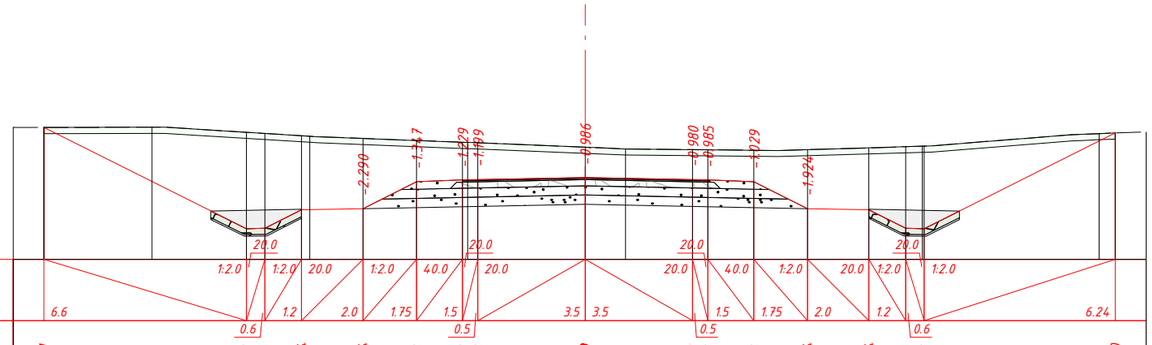

Төслийн өгөгдөл	Налуу, ‰, урт, м																							
	Төлөвлөлтийн түвшин, м	2003.481			2000.182 2000.194	2000.794	2000.834	2001.709	2001.769 2001.779	**2001.849**	2001.779 2001.769	2001.709	2000.834	2000.794	2000.194 2000.182		2003.300
Бодит өгөгдөл	Z-түвшин, м	2003.481	2003.488		2003.324 2003.287	2003.214 2003.197	2003.124	2003.056	2002.998 2002.991 2002.978	**2002.835**	2002.782	2002.759 2002.754	2002.738	2002.758	2002.817	2002.852 2002.868 2002.870		2003.282 2003.300
	Зай, м		3.52	3.08	0.6	1.2	0.27 1.73	1.75	1.5	0.47 0.33 3.5	1.31	2.19	0.5	1.5	1.75	2.0	1.2	0.55 0.85 5.7	0.53	1.0

ПК 5+600.841

АБ өнгө 30мм: 0.24 м²
АБ суурь 40мм: 0.32 м²
Бут.чул.суурь 200мм: 1.72 м²
Хайрган дэд суурь 300мм: 3.79 м²
Нэмэлт үе 300мм: 4.16 м²
З хөвөө: 0.38 м²
Б хөвөө: 0.38 м²
Далан: 0.03 м²
Ухмал: 148.62 м²
Хөрс хуулалт: 8.95 м²
З шуудуу: 1.00 м²
Б шуудуу: 1.00 м²

М 1:200

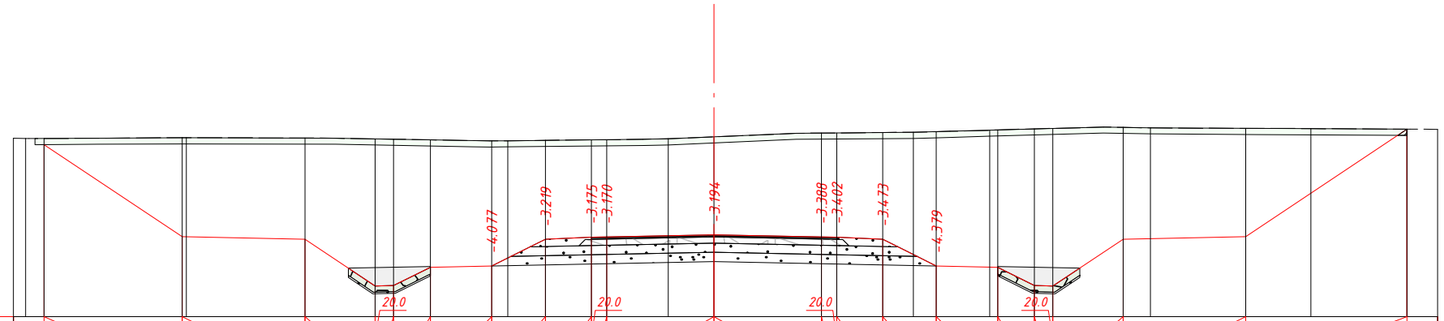

Төслийн өгөгдөл	Налуу, ‰, урт, м																							
	Төлөвлөлтийн түвшин, м	2008.698		2005.697		2005.617	2004.090 2004.102	2004.702	2004.742	2005.617	2005.677 2005.687	**2005.757**	2005.687 2005.677	2005.617	2004.742	2004.702	2004.102 2004.090	2005.617	2005.697	2009.200
Бодит өгөгдөл	Z-түвшин, м	2008.898 2008.898		2008.921 2008.922		2008.911	2008.885 2008.874	2008.852	2008.819 2008.823	2008.836	2008.852 2008.857	2008.885	**2008.951**	2009.075 2009.078	2009.089	2009.097 2009.120	2009.122 2009.179	2009.211 2009.227	2009.262	2009.248	2009.228	2009.219	2009.200
	Зай, м	0.6	4.5	0.13	3.87	2.29	0.6	1.2	2.0	0.52	1.23	1.5	0.5	2.01	1.49	3.5	0.5	1.5	1.0	0.75	1.74	0.26 1.2	0.6	2.29	0.89	3.11	2.13	3.13	1.0

ПК 5+700.000

Өөрчлөлт №			Захиалагч:	Захиалагч:	Зураг төслийн байгууллага:	Зөвлөх инженер	С. БАТСҮХ	Замын инженер	М. БЯМБАА	БАЯНХОНГОР АЙМГИЙГ АРХАНГАЙ АЙМГИЙН ЧУЛУУТ СУМТАЙ ХОЛБОХ АВТО ЗАМЫН ИНЖЕНЕРИЙН НАРИЙВЧИЛСАН ЗУРАГ ТӨСӨЛ ХЭСЭГ-I. ЭХНИЙ 30 КМ	Хөндлөн огтлол төсөллөлт	Масштаб	Шифр	Хуудасны №
Огноо			ЭДИЙН ЗАСАГ, ХӨГЖЛИЙН ЯАМ	БАЯНХОНГОР АЙМГИЙН ЗДТГ	"АВАРГА ЗАМ" ХХК	Төслийн инженер	Э. БАТБОЛД	Замын инженер	Н. АРИУНЗАЯА		5+600.841	1:200	AZ/BA-1/04-2025	24
Тайлбар						Шалгасан инженер	Г. ЧИНТӨГС	Геодезийн инженер	Г. БАТХОЛБОО					

АБ өнгө 30мм: 0.24 м²
АБ суурь 40мм: 0.32 м²
Бут.чул.суурь 200мм: 1.72 м²
Хайрган дэд суурь 300мм: 3.79 м²
Нэмэлт үе 300мм: 4.16 м²
З хөвөө: 0.38 м²
Б хөвөө: 0.38 м²
Ухмал: 223.40 м²
Хөрс хуулалт: 9.97 м²
З шуудуу: 1.00 м²
Б шуудуу: 1.00 м²

М 1:200

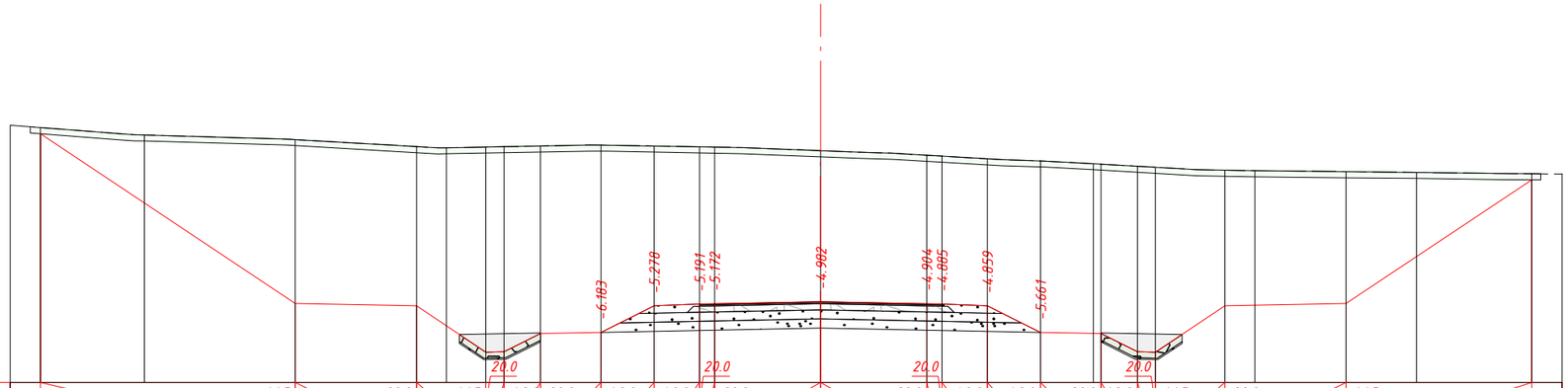

Төслийн өгөгдөл	Налуу, %, урт, м		8.41	1:1.5	4.0	20.0	2.29	1:1.5	1.2	1:2.0	2.0	20.0	1.75	1:2.0	1.5	40.0	3.5	20.0	3.5	20.0	1.5	40.0	1.75	1:2.0	2.0	20.0	1.2	1:2.0	2.29	1:1.5	4.0	20.0	6.13	1:1.5
	Төлөвлөлтийн түвшин, м	2014.467		2008.860		2008.780	2007.253	2007.265	2007.865	2007.905	2008.780	2008.840	2008.850	2008.920	2008.850	2008.840	2008.780	2007.905	2007.865	2007.265	2007.253	2008.780	2008.860	2012.944										
Бодит өгөгдөл	Z-түвшин, м	2014.667	2014.426	2014.271	2014.038	2014.002	2014.026	2014.038	2014.060	2014.088	2014.058	2014.031	2014.022	2013.902	2013.753	2013.725	2013.639	2013.566	2013.475	2013.460	2013.392	2013.357	2013.263	2013.245	2013.211	2013.190	2013.144							
	Зай, м		3.43	4.98	4.0	0.99	1.3	0.6	1.2	2.0	1.75	1.5	0.5	3.5	3.5	0.5	1.5	1.75	1.74	0.26	1.2	0.6	2.29	0.99	3.01	2.33	3.8	1.0						

ПК 5+800.000

АБ өнгө 30мм: 0.24 м²
АБ суурь 40мм: 0.32 м²
Бут.чул.суурь 200мм: 1.72 м²
Хайрган дэд суурь 300мм: 3.79 м²
Нэмэлт үе 300мм: 4.16 м²
З хөвөө: 0.38 м²
Б хөвөө: 0.38 м²
Ухмал: 88.81 м²
Хөрс хуулалт: 7.61 м²
З шуудуу: 1.00 м²
Б шуудуу: 1.08 м²

М 1:200

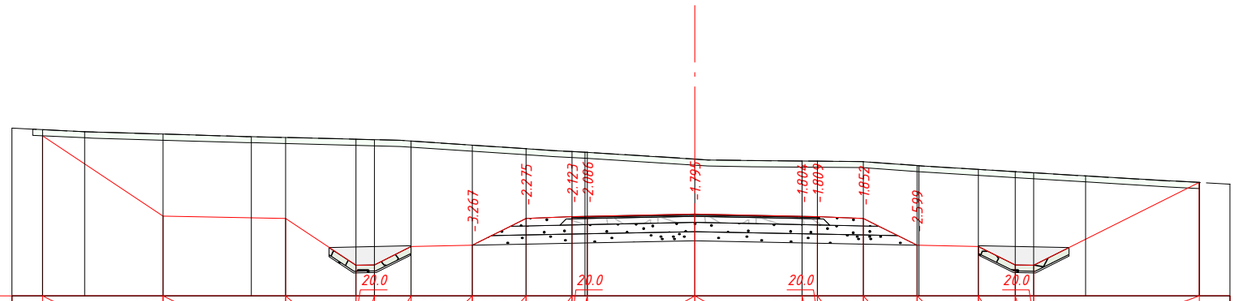

Төслийн өгөгдөл	Налуу, %, урт, м		3.92	1:1.5	4.0	20.0	2.29	1:1.5	1.2	1:2.0	2.0	20.0	1.75	1:2.0	1.5	40.0	3.5	20.0	3.5	20.0	1.5	40.0	1.75	1:2.0	2.0	20.0	1.2	1:2.0	5.4	1:2.0				
	Төлөвлөлтийн түвшин, м	2013.463		2010.847		2010.767	2009.240	2009.252	2009.852	2009.892	2010.767	2010.827	2010.837	2010.907	2010.837	2010.827	2010.767	2009.892	2009.852	2009.252	2009.240	2011.942												
Бодит өгөгдөл	Z-түвшин, м	2013.663	2013.597	2013.518	2013.435	2013.408	2013.351	2013.337	2013.292	2013.159	2013.041	2012.950	2012.928	2012.923	2012.702	2012.640	2012.636	2012.619	2012.491	2012.487	2012.368	2012.295	2012.259	2012.159	2011.942									
	Зай, м		1.37	2.56	2.88	1.12	2.29	0.6	1.2	2.0	1.75	1.5	0.42	0.08	3.5	3.5	0.5	1.5	1.75	0.05	1.95	1.2	0.6	1.69	3.71	1.0								

ПК 5+900.000

Өөрчлөлт №			Захиалагч:	Захиалагч:	Зураг төслийн байгууллага:	Зөвлөх инженер	С. БАТСҮХ	Замын инженер	М. БЯМБАА	БАЯНХОНГОР АЙМГИЙГ АРХАНГАЙ АЙМГИЙН ЧУЛУУТ СУМТАЙ ХОЛБОХ АВТО ЗАМЫН ИНЖЕНЕРИЙН НАРИЙВЧИЛСАН ЗУРАГ ТӨСӨЛ ХЭСЭГ-I ЭХНИЙ 30 КМ	Хөндлөн огтлол төсөллөлт	Масштаб	Шифр	Хуудасны №
Огноо			ЭДИЙН ЗАСАГ, ХӨГЖЛИЙН ЯАМ	БАЯНХОНГОР АЙМГИЙН ЗДТГ	"АВАРГА ЗАМ" ХХК	Төслийн инженер	Э. БАТБОЛД	Замын инженер	Н. АРИУНЗАЯА		5+800.000	1:200	AZ/BA-1/04-2025	25
Тайлбар						Шалгасан инженер	Г. ЧИНТӨГС	Геодезийн инженер	Г. БАТХОЛБОО					

АБ өнгө 30мм: 0.24 м²
АБ суурь 40мм: 0.32 м²
Бут.чул.суурь 200мм: 1.72 м²
Хайрган дэд суурь 300мм: 3.79 м²
Нэмэлт үе 300мм: 4.16 м²
З хөвөө: 0.38 м²
Б хөвөө: 0.38 м²

Далан: 22.13 м²
Ухмал: 0.54 м²
Хөрс хуулалт: 3.79 м²
З шуудуу: 1.08 м²

М 1:200

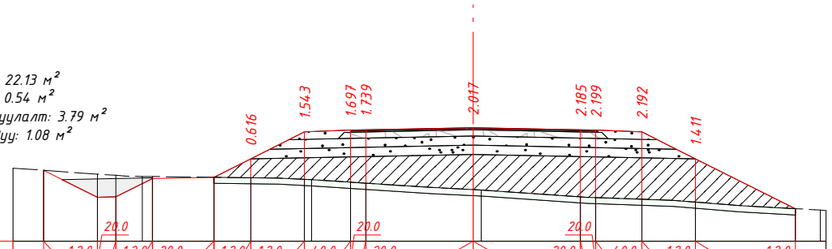

| | | |

АБ өнгө 30мм: 0.24 м²
АБ суурь 40мм: 0.32 м²
Бут.чул.суурь 200мм: 1.72 м²
Хайрган дэд суурь 300мм: 3.79 м²
Нэмэлт үе 300мм: 4.16 м²
З хөвөө: 0.38 м²
Б хөвөө: 0.38 м²

Далан: 21.55 м²
Ухмал: 1.11 м²
Хөрс хуулалт: 3.74 м²
З шуудуу: 1.08 м²

М 1:200

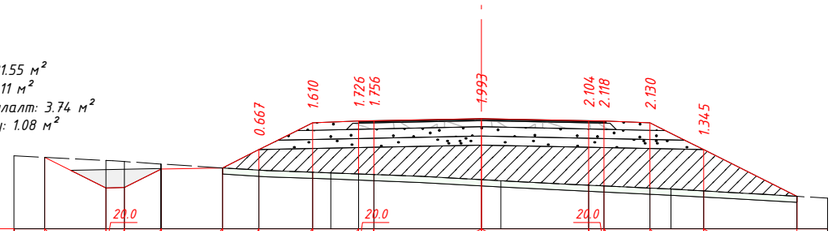

Тэслийн өгөгдөл	Налуу, ‰, урт, м	1:2.0 / 20.0	2.0	1:2.0 / 0.6	1.2	1:2.0 / 20.0	2.0	1:2.0 / 1.19	1.75	1:2.0 / 40.0	1.5	0.5	20.0 / 3.5	3.5	20.0 / 0.5	40.0 / 1.5	1.75	1:2.0 / 3.04	1:2.0
	Төлөвлөлтийн түвшин, м	2013.719	2012.720	2012.732	2013.332	2013.372	2013.966	2014.841	2014.901	2014.911	**2014.981**		2014.911	2014.901	2014.841	2013.966		2012.448
Бодит өгөгдөл	Z-түвшин, м	2013.719	2013.618	2013.580	2013.494	2013.493	2013.372	2013.300	2013.231	2013.210	2013.175	2013.155	**2012.988**	2012.953	2012.807	2012.783	2012.711	2012.679	2012.621	2012.448
	Зай, м		2.0	0.6	1.19	0.01	2.0	1.19	1.75	0.59	0.91	0.5	3.5	0.64	2.86	0.5	1.5	0.68	1.07	3.04	1.0

ПК 6+200.000

АБ өнгө 30мм: 0.24 м²
АБ суурь 40мм: 0.32 м²
Бут.чул.суурь 200мм: 1.72 м²
Хайрган дэд суурь 300мм: 3.79 м²
Нэмэлт үе 300мм: 4.16 м²
З хөвөө: 0.38 м²
Б хөвөө: 0.38 м²

Далан: 30.52 м²
Ухмал: 1.13 м²
Хөрс хуулалт: 4.06 м²
З шуудуу: 1.08 м²

М 1:200

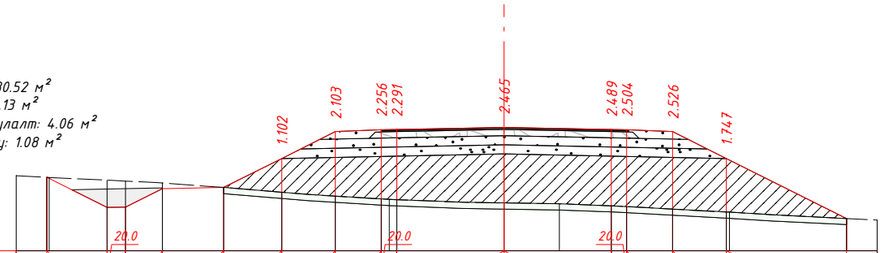

Тэслийн өгөгдөл	Налуу, ‰, урт, м	1:2.0 / 20.0	1.96	1:2.0 / 0.6	1.2	1:2.0 / 20.0	2.0	1:2.0 / 1.89	1.75	1:2.0 / 40.0	1.5	0.5	20.0 / 3.5	3.5	20.0 / 0.5	40.0 / 1.5	1.75	1:2.0 / 3.91	1:2.0
	Төлөвлөлтийн түвшин, м	2014.834	2013.853	2013.865	2014.465	2014.505	2015.451	2016.326	2016.386	2016.396	**2016.466**		2016.396	2016.386	2016.326	2015.451		2013.494	
Бодит өгөгдөл	Z-түвшин, м	2014.834	2014.830	2014.742	2014.714	2014.651	2014.505	2014.349	2014.223	2014.130	2014.114	2014.105	**2014.001**	2013.972	2013.907	2013.882	2013.800	2013.704	2013.699	2013.494
	Зай, м		0.08	1.89	0.6	1.2	2.0	1.89	1.75	1.5	0.26	0.24	3.5	1.8	1.7	0.5	1.5	1.75	0.1	3.81	1.0

ПК 6+300.000

АБ өнгө 30мм: 0.24 м²
АБ суурь 40мм: 0.32 м²
Бут.чул.суурь 200мм: 1.72 м²
Хайрган дэд суурь 300мм: 3.79 м²
Нэмэлт үе 300мм: 4.16 м²
З хөвөө: 0.38 м²
Б хөвөө: 0.38 м²

Далан: 29.76 м²
Ухмал: 0.99 м²
Хөрс хуулалт: 3.99 м²
З шуудуу: 1.08 м²

М 1:200

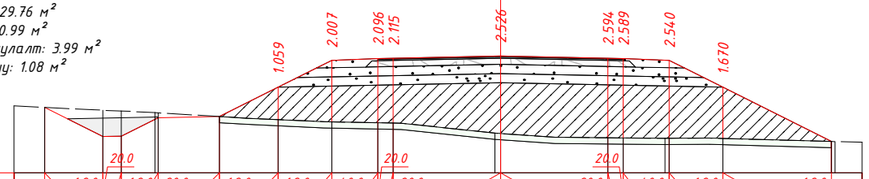

Тэслийн өгөгдөл	Налуу, ‰, урт, м	1:2.0 / 20.0	1.9	1:2.0 / 0.6	1.2	1:2.0 / 20.0	2.0	1:2.0 / 1.91	1.75	1:2.0 / 40.0	1.5	0.5	20.0 / 3.5	3.5	20.0 / 0.5	40.0 / 1.5	1.75	1:2.0 / 3.54	1:2.0
	Төлөвлөлтийн түвшин, м	2015.143	2014.192	2014.204	2014.804	2014.844	2015.802	2016.677	2016.737	2016.747	**2016.817**		2016.747	2016.737	2016.677	2015.802		2014.033	
Бодит өгөгдөл	Z-түвшин, м	2015.143	2015.051	2015.023	2014.972	2014.965	2014.844	2014.743	2014.669	2014.641	2014.632	2014.303	**2014.291**	2014.152	2014.148	2014.136	2014.137	2014.131	2014.033	2014.029
	Зай, м		1.9	0.6	1.09	0.11	2.0	1.91	1.75	1.5	0.5	3.32	0.18	3.5	0.5	1.37	0.13	1.75	3.54	0.12	0.88

ПК 6+320.000

АБ өнгө 30мм: 0.24 м²
АБ суурь 40мм: 0.32 м²
Бут.чул.суурь 200мм: 1.72 м²
Хайрган дэд суурь 300мм: 3.79 м²
Нэмэлт үе 300мм: 4.16 м²
З хөвөө: 0.38 м²
Б хөвөө: 0.38 м²

Далан: 13.10 м²
Ухмал: 0.69 м²
Хөрс хуулалт: 3.37 м²
З шуудуу: 1.08 м²

М 1:200

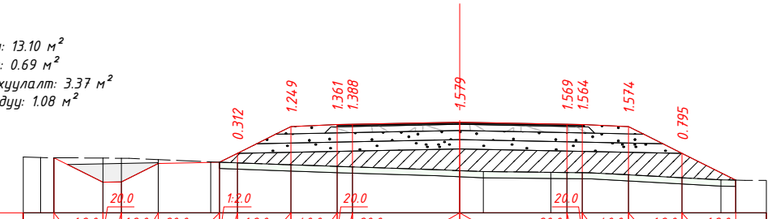

Тэслийн өгөгдөл	Налуу, ‰, урт, м	1:2.0 / 20.0	1.6	1:2.0 / 0.6	1.2	1:2.0 / 20.0	2.0	1:2.0 / 0.58	1.75	1:2.0 / 40.0	1.5	0.5	20.0 / 3.5	3.5	20.0 / 0.5	40.0 / 1.5	1.75	1:2.0 / 1.75	1:2.0
	Төлөвлөлтийн түвшин, м	2017.253	2016.452	2016.464	2017.064	2017.104	2017.395	2018.270	2018.330	2018.340	**2018.410**		2018.340	2018.330	2018.270	2017.395		2016.520	
Бодит өгөгдөл	Z-түвшин, м	2017.256	2017.253	2017.241	2017.237	2017.192	2017.114	2017.104	2017.083	2017.021	2016.969	2016.952	**2016.831**	2016.798	2016.776	2016.770	2016.765	2016.696	2016.600	2016.530	2016.520
	Зай, м		0.43	1.6	0.6	1.2	1.71	0.29	0.58	1.75	1.5	0.5	3.5	0.77	2.2	0.53	0.5	1.5	1.75	1.27	0.48	1.0

ПК 6+400.000

Өөрчлөлт №			Захиалагч:	Захиалагч:	Зураг төслийн байгууллага:	Зөвлөх инженер	С. БАТСҮХ	Замын инженер	М. БЯМБАА	БАЯНХОНГОР АЙМГИЙГ АРХАНГАЙ АЙМГИЙН ЧУЛУУТ СУМТАЙ ХОЛБОХ АВТО ЗАМЫН ИНЖЕНЕРИЙН НАРИЙВЧИЛСАН ЗУРАГ ТӨСӨЛ ХЭСЭГ-I ЭХНИЙ 30 КМ	Хөндлөн огтлол төсөллөлт	Масштаб	Шифр	Хуудасны №
Огноо			ЭДИЙН ЗАСАГ, ХӨГЖЛИЙН ЯАМ	БАЯНХОНГОР АЙМГИЙН ЗДТГ	"АВАРГА ЗАМ" ХХК	Төслийн инженер	Э. БАТБОЛД	Замын инженер	Н. АРИУНЗАЯА		6+200.000	1:200	AZ/BA-1/04-2025	27
Тайлбар						Шалгасан инженер	Г. ЧИНТӨГС	Геодезийн инженер	Г. БАТХОЛБОО				

АБ өнгө 30мм: 0.24 м²
АБ суурь 40мм: 0.32 м²
Бут.чул.суурь 200мм: 1.72 м²
Хайрган дэд суурь 300мм: 3.79 м²
Нэмэлт үе 300мм: 4.16 м²
З хөвөө: 0.38 м²
Б хөвөө: 0.38 м²

Далан: 3.08 м²
Ухмал: 1.84 м²
Хөрс хуулалт: 4.25 м²
З шуудуу: 1.08 м²

М 1:200

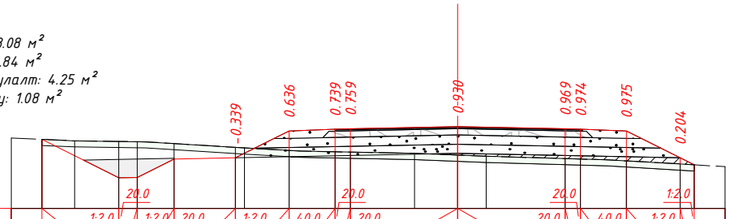

Төслийн өгөгдөл	Налуу, ‰, урт, м	2.51 / 0.6 / 1.2 / 2.0 / 1.75 / 1.5 / 0.5 / 3.5 / 3.5 / 0.5 / 1.5 / 1.75 / 0.46
	Төлөвлөлтийн түвшин, м	2020.415 / 2019.162 2019.174 / 2019.774 / 2019.814 / 2020.689 / 2020.749 2020.759 / **2020.829** / 2020.759 2020.749 / 2020.689 / 2019.814 2019.583
Бодит өгөгдөл	Z-түвшин, м	2020.415 / 2020.367 / 2020.347 2020.338 / 2020.277 / 2020.154 2020.135 / 2020.054 / 2020.010 2020.000 / 2019.956 / **2019.899** / 2019.864 / 2019.790 2019.776 / 2019.714 / 2019.610 2019.583
	Зай, м	1.06 / 1.45 / 0.6 / 1.2 / 2.0 / 0.3 / 1.45 / 1.5 / 0.5 / 2.09 / 1.41 / 0.93 / 2.57 / 0.5 / 1.5 / 1.75 / 0.46 / 1.0

ПК 6+500.000

АБ өнгө 30мм: 0.24 м²
АБ суурь 40мм: 0.32 м²
Бут.чул.суурь 200мм: 1.72 м²
Хайрган дэд суурь 300мм: 3.79 м²
Нэмэлт үе 300мм: 4.16 м²
З хөвөө: 0.38 м²
Б хөвөө: 0.38 м²

Далан: 5.34 м²
Ухмал: 1.34 м²
Хөрс хуулалт: 4.35 м²
З шуудуу: 1.08 м²

М 1:200

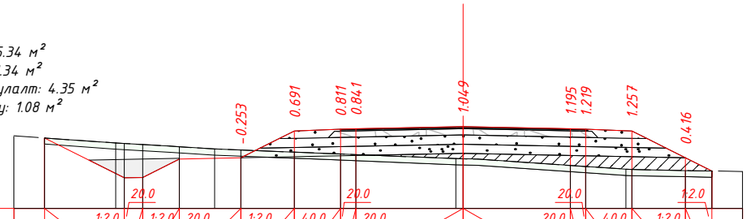

Төслийн өгөгдөл	Налуу, ‰, урт, м	2.6 / 0.6 / 1.2 / 2.0 / 1.75 / 1.5 / 0.5 / 3.5 / 3.5 / 0.5 / 1.5 / 1.75 / 0.86
	Төлөвлөлтийн түвшин, м	2023.359 / 2022.058 2022.070 / 2022.670 / 2022.710 / 2023.585 / 2023.645 2023.655 / **2023.725** / 2023.655 2023.645 / 2023.585 / 2022.710 / 2022.280
Бодит өгөгдөл	Z-түвшин, м	2023.359 / 2023.194 2023.178 2023.142 / 2023.070 / 2022.997 2022.963 / 2022.894 / 2022.834 2022.814 / 2022.682 **2022.676** / 2022.461 2022.427 / 2022.338 2022.328 / 2022.294 / 2022.280
	Зай, м	2.32 / 0.28 / 0.6 / 1.2 / 1.15 / 0.85 / 1.75 / 1.5 / 0.5 / 3.26 / 0.24 / 3.5 / 0.5 / 1.31 / 0.19 / 1.75 / 0.86 / 1.0

ПК 6+600.000

АБ өнгө 30мм: 0.24 м²
АБ суурь 40мм: 0.32 м²
Бут.чул.суурь 200мм: 1.72 м²
Хайрган дэд суурь 300мм: 3.79 м²
Нэмэлт үе 300мм: 4.16 м²
З хөвөө: 0.38 м²
Б хөвөө: 0.38 м²

Далан: 26.03 м²
Ухмал: 1.18 м²
Хөрс хуулалт: 3.92 м²
З шуудуу: 1.08 м²

М 1:200

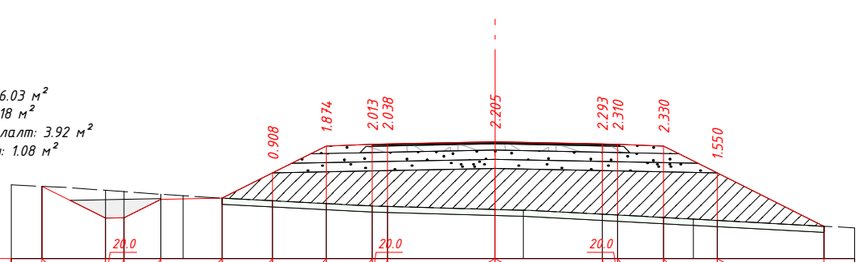

Төслийн өгөгдөл	Налуу, ‰, урт, м	2.07 / 0.6 / 1.2 / 2.0 / 1.64 / 1.75 / 1.5 / 0.5 / 3.5 / 3.5 / 0.5 / 1.5 / 1.75 / 3.48
	Төлөвлөлтийн түвшин, м	2025.596 / 2024.559 2024.571 / 2025.171 / 2025.211 / 2026.033 / 2026.908 / 2026.968 2026.978 / **2027.048** / 2026.978 2026.968 / 2026.908 / 2026.033 / 2024.293
Бодит өгөгдөл	Z-түвшин, м	2025.596 / 2025.469 2025.426 / 2025.341 2025.289 / 2025.211 / 2025.125 / 2025.034 / 2024.955 2024.940 / **2024.843** / 2024.817 / 2024.684 2024.658 / 2024.578 / 2024.525 / 2024.482 / 2024.293
	Зай, м	2.07 / 0.6 / 1.2 / 0.73 / 1.27 / 1.64 / 1.75 / 1.5 / 0.5 / 3.5 / 0.93 / 2.57 / 0.5 / 1.5 / 0.97 / 0.78 / 3.48 / 1.0

ПК 6+700.000

АБ өнгө 30мм: 0.24 м²
АБ суурь 40мм: 0.32 м²
Бут.чул.суурь 200мм: 1.72 м²
Хайрган дэд суурь 300мм: 3.72 м²
Нэмэлт үе 300мм: 4.05 м²
З хөвөө: 0.38 м²
Б хөвөө: 0.37 м²

Далан: 31.33 м²
Ухмал: 2.00 м²
Хөрс хуулалт: 3.88 м²
З шуудуу: 1.08 м²

М 1:200

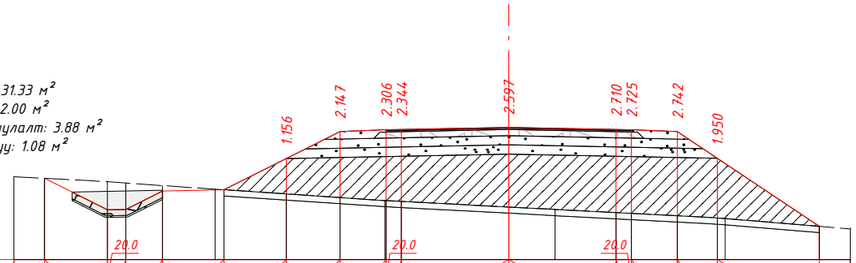

Төслийн өгөгдөл	Налуу, ‰, урт, м	2.05 / 0.6 / 1.2 / 2.0 / 2.04 / 1.75 / 1.5 / 0.5 / 3.5 / 3.5 / 0.5 / 1.5 / 1.3 / 3.33
	Төлөвлөлтийн түвшин, м	2027.083 / 2026.058 2026.070 / 2026.670 / 2026.710 / 2027.729 / 2028.604 / 2028.664 2028.674 / **2028.744** / 2028.674 2028.664 / 2028.604 / 2027.738 / 2025.516
Бодит өгөгдөл	Z-түвшин, м	2027.083 / 2026.972 2026.930 / 2026.848 / 2026.730 2026.710 / 2026.573 / 2026.458 / 2026.360 2026.359 2026.331 / **2026.148** / 2026.066 / 2025.965 2025.939 / 2025.862 / 2025.788 2025.769 / 2025.516
	Зай, м	2.05 / 0.6 / 1.2 / 1.71 / 0.29 / 2.04 / 1.75 / 1.47 / 0.03 / 0.5 / 3.5 / 1.51 / 1.99 / 0.5 / 1.5 / 1.3 / 0.26 / 3.07 / 1.0

ПК 6+750.000

Өөрчлөлт №			Захиалагч:	Захиалагч:	Зураг төслийн байгууллага:	Зөвлөх инженер	С. БАТСҮХ	Замын инженер	М. БЯМБАА	БАЯНХОНГОР АЙМГИЙГ АРХАНГАЙ АЙМГИЙН ЧУЛУУТ СУМТАЙ ХОЛБОХ АВТО ЗАМЫН ИНЖЕНЕРИЙН НАРИЙВЧИЛСАН ЗУРАГ ТӨСӨЛ ХЭСЭГ-I ЭХНИЙ 30 КМ	Хөндлөн огтлол төсөллөлт	Масштаб	Шифр	Хуудасны №
Огноо			ЭДИЙН ЗАСАГ, ХӨГЖЛИЙН ЯАМ	БАЯНХОНГОР АЙМГИЙН ЗДТГ	"АВАРГА ЗАМ" ХХК	Төслийн инженер	Э. БАТБОЛД	Замын инженер	Н. АРИУНЗАЯА		6+500.000	1:200	AZ/BA-1/04-2025	28
Тайлбар						Шалгасан инженер	Г. ЧИНТӨГС	Геодезийн инженер	Г. БАТХОЛБОО					

АБ өнгө 30мм: 0.24 м²
АБ суурь 40мм: 0.32 м²
Бут.чул.суурь 200мм: 1.72 м²
Хайрган дэд суурь 300мм: 3.79 м²
Нэмэлт үе 300мм: 4.16 м²
З хөвөө: 0.38 м²
Б хөвөө: 0.38 м²

Далан: 31.60 м²
Ухмал: 1.75 м²
Хөрс хуулалт: 4.08 м²
З шуудуу: 1.08 м²

М 1:200

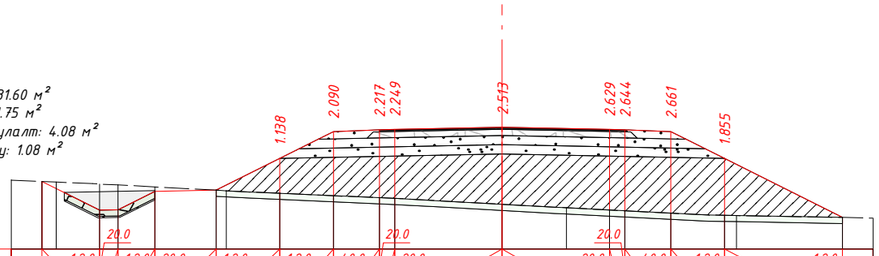

| | | |

АБ өнгө 30мм: 0.24 м²
АБ суурь 40мм: 0.32 м²
Бут.чул.суурь 200мм: 1.72 м²
Хайрган дэд суурь 300мм: 3.79 м²
Нэмэлт үе 300мм: 4.16 м²
З хөвөө: 0.38 м²
Б хөвөө: 0.38 м²

Далан: 3.22 м²
Ухмал: 3.82 м²
Хөрс хуулалт: 4.33 м²
Шаталж ухах: 0.56 м²
З шуудуу: 1.08 м²

М 1:200

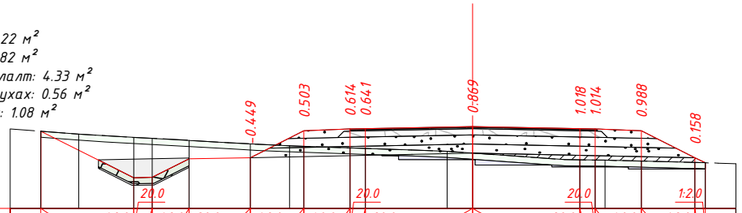

Тэслийн өгөгдөл	Налуу, ‰, урт, м	3.03	0.6	1.2	2.0	1.75	1.5	0.5	3.5	3.5	0.5	1.5	1.75	0.33										
	Төлөвлөлтийн түвшин, м	2040.347	2038.833 2038.845	2039.445	2039.485	2040.360	2040.420 2040.430	**2040.500**	2040.430 2040.420	2040.360	2039.485 2039.319													
Бодит өгөгдөл	Z-түвшин, м	2040.347	2040.254	2040.146 2040.113	2040.046	2039.934	2039.873 2039.857	2039.806 2039.789	2039.690	**2039.632**	2039.413 2039.407 2039.403	2039.373	2039.327 2039.319											
	Зай, м		1.23	1.79	0.6	1.2	2.0	1.28	0.47	1.5	0.5	2.67	0.83	3.5	0.5	0.31	1.19	1.75	0.33	1.0				

ПК 7+100.000

АБ өнгө 30мм: 0.24 м²
АБ суурь 40мм: 0.32 м²
Бут.чул.суурь 200мм: 1.72 м²
Хайрган дэд суурь 300мм: 3.79 м²
Нэмэлт үе 300мм: 4.16 м²
З хөвөө: 0.38 м²
Б хөвөө: 0.38 м²

Далан: 4.04 м²
Ухмал: 4.24 м²
Хөрс хуулалт: 4.42 м²
Шаталж ухах: 0.76 м²
З шуудуу: 1.08 м²

М 1:200

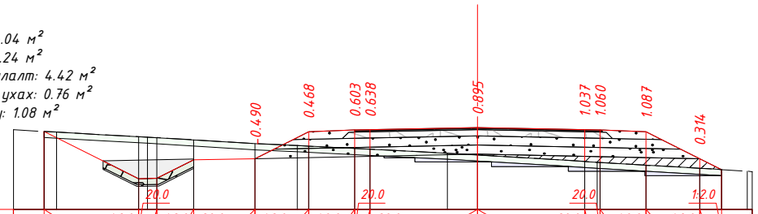

Тэслийн өгөгдөл	Налуу, ‰, урт, м	3.08	0.6	1.2	2.0	1.75	1.5	0.5	3.5	3.5	0.5	1.5	1.75	0.71										
	Төлөвлөлтийн түвшин, м	204.3298	204.1759 204.1771	204.2371	204.2411	204.3286	204.3346 204.3356	**204.3426**	204.3356 204.3346	204.3286	204.2411	204.2054												
Бодит өгөгдөл	Z-түвшин, м	2043.298 2043.275	2043.127 2043.111 2043.093	2043.021	2042.901	2042.836 2042.817	2042.742 2042.717	2042.588	**2042.530**	2042.318 2042.291 2042.285	2042.198	2042.097	2042.054	2041.999										
	Зай, м		0.4	2.68	0.29 0.31	1.2	2.0	1.38	0.37	1.5	0.5	2.52	0.98	3.5	0.41 0.09	1.5	1.75	0.71	0.84	0.16				

ПК 7+200.000

АБ өнгө 30мм: 0.24 м²
АБ суурь 40мм: 0.32 м²
Бут.чул.суурь 200мм: 1.72 м²
Хайрган дэд суурь 300мм: 3.79 м²
Нэмэлт үе 300мм: 4.16 м²
З хөвөө: 0.38 м²
Б хөвөө: 0.38 м²

Далан: 6.50 м²
Ухмал: 2.26 м²
Хөрс хуулалт: 4.47 м²
Шаталж ухах: 0.97 м²
З шуудуу: 1.08 м²

М 1:200

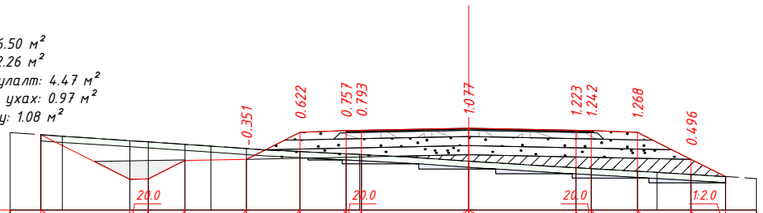

Тэслийн өгөгдөл	Налуу, ‰, урт, м	2.9	0.6	1.2	2.0	1.75	1.5	0.5	3.5	3.5	0.5	1.5	1.75	1.13										
	Төлөвлөлтийн түвшин, м	2043.702	2042.252 2042.264	2042.864	2042.904	2043.779	2043.839 2043.849	**2043.919**	2043.849 2043.839	2043.779	2042.904	2042.340												
Бодит өгөгдөл	Z-түвшин, м	2043.702 2043.652	2043.512 2043.472	2043.392 2043.335	2043.256	2043.157	2043.082 2043.059 2043.056	**2042.842**	2042.626 2042.598	2042.511 2042.474	2042.408	2042.340												
	Зай, м		0.7	2.2	0.6	1.2	0.85	1.15	1.75	1.5	0.14 0.06	3.5	3.5	0.5	1.5	0.64	1.11	1.13	1.0					

ПК 7+218.171

АБ өнгө 30мм: 0.24 м²
АБ суурь 40мм: 0.32 м²
Бут.чул.суурь 200мм: 1.72 м²
Хайрган дэд суурь 300мм: 3.79 м²
Нэмэлт үе 300мм: 4.16 м²
З хөвөө: 0.38 м²
Б хөвөө: 0.38 м²

Далан: 11.25 м²
Ухмал: 1.69 м²
Хөрс хуулалт: 3.26 м²
Шаталж ухах: 1.23 м²
З шуудуу: 1.08 м²

М 1:200

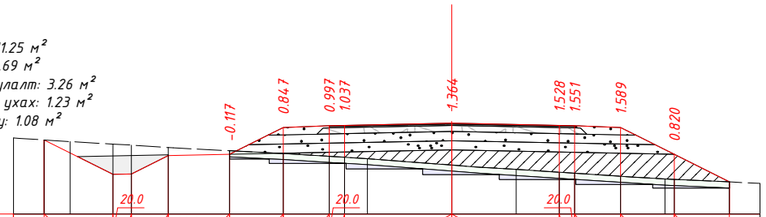

Тэслийн өгөгдөл	Налуу, ‰, урт, м	2.25	0.6	1.2	2.0	1.75	1.5	0.5	3.5	3.5	0.5	1.5	1.75	1.8										
	Төлөвлөлтийн түвшин, м	2045.550	2044.426 2044.438	2045.038	2045.078	2045.953	2046.013 2046.023	**2046.093**	2046.023 2046.013	2045.953	2045.078	2044.179												
Бодит өгөгдөл	Z-түвшин, м	2045.550 2045.498	2045.410 2045.373	2045.298	2045.195	2045.106	2045.017 2044.986 2044.941	**2044.729**	2044.587	2044.495 2044.463	2044.364	2044.272 2044.258	2044.179											
	Зай, м		0.85	1.4	0.6	1.2	2.0	1.75	1.5	0.5 0.75	2.75	2.1	1.4	0.5	1.5	1.44	0.31	1.8	1.0					

ПК 7+300.000

Өөрчлөлт №			Захиалагч:	Захиалагч:	Зураг төслийн байгууллага:	Зөвлөх инженер	С. БАТСҮХ	Замын инженер	М. БЯМБАА	БАЯНХОНГОР АЙМГИЙГ АРХАНГАЙ АЙМГИЙН ЧУЛУУТ СУМТАЙ ХОЛБОХ АВТО ЗАМЫН ИНЖЕНЕРИЙН НАРИЙВЧИЛСАН ЗУРАГ ТӨСӨЛ ХЭСЭГ-I ЭХНИЙ 30 КМ	Хөндлөн огтлол төсөллөлт	Масштаб	Шифр	Хуудасны №
Огноо			ЭДИЙН ЗАСАГ, ХӨГЖЛИЙН ЯАМ	БАЯНХОНГОР АЙМГИЙН ЗДТГ	"АВАРГА ЗАМ" ХХК	Төслийн инженер	Э. БАТБОЛД	Замын инженер	Н. АРИУНЗАЯА		7+100.000	1:200	AZ/BA-1/04-2025	30
Тайлбар						Шалгасан инженер	Г. ЧИНТӨГС	Геодезийн инженер	Г. БАТХОЛБОО					

АБ өнгө 30мм: 0.24 м²
АБ суурь 40мм: 0.32 м²
Бут.чул.суурь 200мм: 1.72 м²
Хайрган дэд суурь 300мм: 3.79 м²
Нэмэлт үе 300мм: 4.16 м²
З хөвөө: 0.38 м²
Б хөвөө: 0.38 м²

Далан: 20.72 м²
Ухмал: 1.22 м²
Хөрс хуулалт: 3.65 м²
Шаталж ухах: 1.28 м²
З шуудуу: 1.08 м²

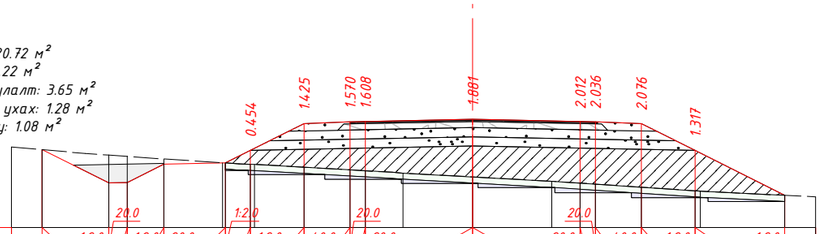

М 1:200

| | | |

АБ өнгө 30мм: 0.24 м²
АБ суурь 40мм: 0.32 м²
Бут.чул.суурь 200мм: 1.72 м²
Хайрган дэд суурь 300мм: 3.79 м²
Нэмэлт үе 300мм: 4.16 м²
З хөвөө: 0.38 м²
Б хөвөө: 0.38 м²

Далан: 31.67 м²
Ухмал: 1.14 м²
Хөрс хуулалт: 4.06 м²
Шаталж ухах: 1.77 м²
З шуудуу: 1.08 м²

М 1:200

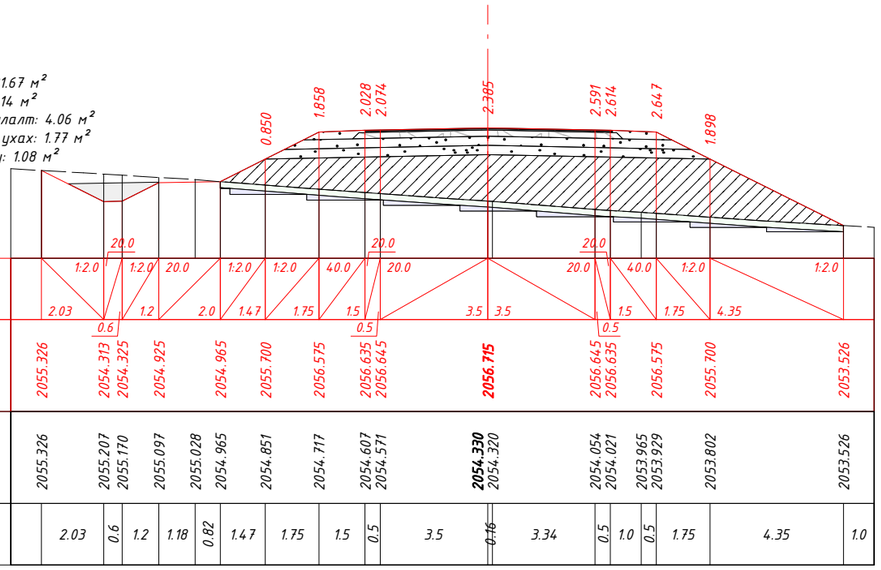

Төслийн өгөгдөл	Налуу, ‰, урт, м	2.03	0.6	1.2	2.0	1.47	1.75	1.5	0.5	3.5	3.5	1.5	0.5	1.75	4.35												
	Төлөвлөлтийн түвшин, м	2055.326	2054.313	2054.325	2054.925	2054.965	2055.700	2056.575	2056.635	2056.645	**2056.715**	2056.645	2056.635	2056.575	2055.700	2053.526												
Бодит өгөгдөл	Z-түвшин, м	2055.326	2055.207	2055.170	2055.097	2055.028	2054.965	2054.851	2054.717	2054.607	2054.571	**2054.330**	2054.320	2054.054	2054.021	2053.965	2053.929	2053.802	2053.526								
	Зай, м		2.03	0.6	1.2	1.18	0.82	1.47	1.75	1.5	0.5	3.5	0.16	3.34	0.5	1.0	0.5	1.75	4.35	1.0							

ПК 7+700.000

АБ өнгө 30мм: 0.24 м²
АБ суурь 40мм: 0.32 м²
Бут.чул.суурь 200мм: 1.72 м²
Хайрган дэд суурь 300мм: 3.95 м²
Нэмэлт үе 300мм: 4.23 м²
З хөвөө: 0.48 м²
Б хөвөө: 0.48 м²

Далан: 68.85 м²
Ухмал: 1.70 м²
Хөрс хуулалт: 4.83 м²
Шаталж ухах: 1.81 м²
З шуудуу: 0.90 м²

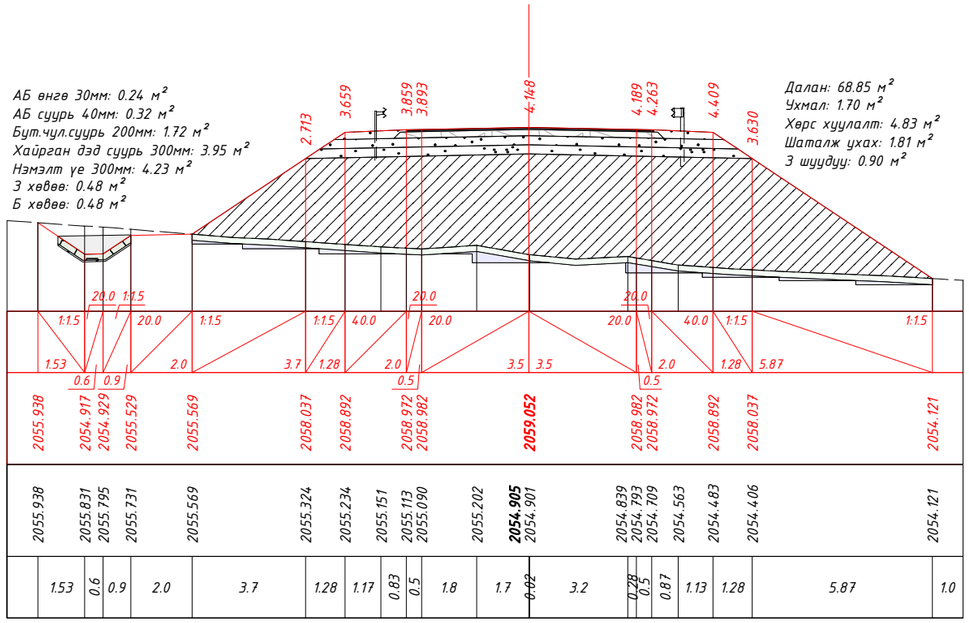

Төслийн өгөгдөл	Налуу, ‰, урт, м	1.53	0.6	0.9	2.0	3.7	1.28	2.0	0.5	3.5	3.5	2.0	0.5	1.28	5.87												
	Төлөвлөлтийн түвшин, м	2055.938	2054.917	2054.929	2055.529	2055.569	2058.037	2058.892	2058.972	2058.982	**2059.052**	2058.982	2058.972	2058.892	2058.037	2054.121											
Бодит өгөгдөл	Z-түвшин, м	2055.938	2055.831	2055.795	2055.731	2055.569	2055.324	2055.234	2055.151	2055.113	2055.090	2055.202	**2054.905**	2054.901	2054.839	2054.793	2054.709	2054.563	2054.483	2054.406	2054.121						
	Зай, м		1.53	0.6	0.9	2.0	3.7	1.28	1.17	0.83	0.5	1.8	1.7	0.02	3.2	0.28	0.5	0.87	1.13	1.28	5.87	1.0					

ПК 7+788.000

АБ өнгө 30мм: 0.24 м²
АБ суурь 40мм: 0.32 м²
Бут.чул.суурь 200мм: 1.72 м²
Хайрган дэд суурь 300мм: 4.01 м²
Нэмэлт үе 300мм: 4.34 м²
З хөвөө: 0.49 м²
Б хөвөө: 0.48 м²

Далан: 66.19 м²
Ухмал: 1.63 м²
Хөрс хуулалт: 4.96 м²
Шаталж ухах: 2.33 м²
З шуудуу: 1.08 м²

М 1:200

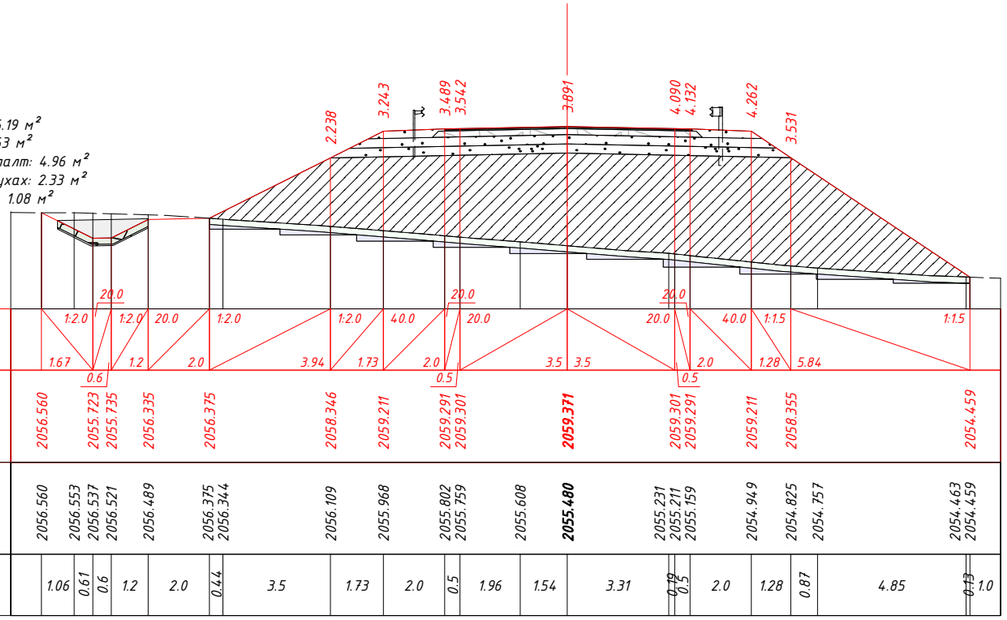

Төслийн өгөгдөл	Налуу, ‰, урт, м	1.67	0.6	1.2	2.0	3.94	1.73	2.0	0.5	3.5	3.5	2.0	0.5	1.28	5.84												
	Төлөвлөлтийн түвшин, м	2056.560	2055.723	2055.735	2056.335	2056.375	2058.346	2059.211	2059.291	2059.301	**2059.371**	2059.301	2059.291	2059.211	2058.355	2054.459											
Бодит өгөгдөл	Z-түвшин, м	2056.560	2056.553	2056.537	2056.521	2056.489	2056.375	2056.344	2056.109	2055.968	2055.802	2055.759	2055.608	**2055.480**	2055.231	2055.211	2055.159	2054.949	2054.825	2054.757	2054.463	2054.459					
	Зай, м		1.06	0.61	0.6	1.2	2.0	0.44	3.5	1.73	2.0	0.5	1.96	1.54	3.31	0.19	0.5	2.0	1.28	0.87	4.85	0.13	1.0				

ПК 7+800.000

АБ өнгө 30мм: 0.24 м²
АБ суурь 40мм: 0.32 м²
Бут.чул.суурь 200мм: 1.72 м²
Хайрган дэд суурь 300мм: 4.08 м²
Нэмэлт үе 300мм: 4.45 м²
З хөвөө: 0.49 м²
Б хөвөө: 0.49 м²

Далан: 7.12 м²
Ухмал: 3.68 м²
Хөрс хуулалт: 3.30 м²
Шаталж ухах: 0.93 м²
З шуудуу: 1.08 м²

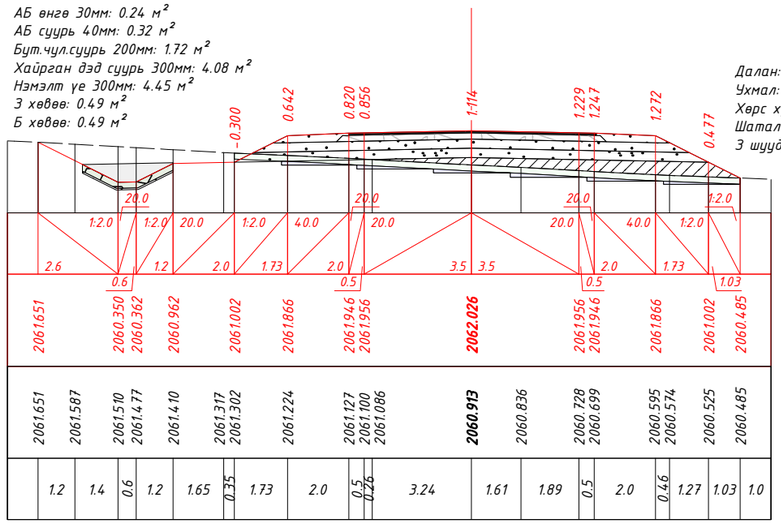

Төслийн өгөгдөл	Налуу, ‰, урт, м	2.6	0.6	1.2	2.0	1.73	2.0	0.5	3.5	3.5	2.0	0.5	1.73	1.03													
	Төлөвлөлтийн түвшин, м	2061.651	2060.350	2060.362	2060.962	2061.002	2061.866	2061.946	2061.956	**2062.026**	2061.956	2061.946	2061.866	2061.002	2060.485												
Бодит өгөгдөл	Z-түвшин, м	2061.651	2061.587	2061.510	2061.477	2061.410	2061.317	2061.302	2061.224	2061.127	2061.100	2061.086	**2060.913**	2060.836	2060.728	2060.699	2060.595	2060.574	2060.525	2060.485							
	Зай, м		1.2	1.4	0.6	1.2	1.65	0.35	1.73	2.0	0.5	0.26	3.24	1.61	1.89	0.5	2.0	0.46	1.27	1.03	1.0						

ПК 7+900.000

Өөрчлөлт №			Захиалагч:	Захиалагч:	Зураг төслийн байгууллага:	Зөвлөх инженер	С. БАТСҮХ	Замын инженер	М. БЯМБАА	БАЯНХОНГОР АЙМГИЙГ АРХАНГАЙ АЙМГИЙН ЧУЛУУТ СУМТАЙ ХОЛБОХ АВТО ЗАМЫН ИНЖЕНЕРИЙН НАРИЙВЧИЛСАН ЗУРАГ ТӨСӨЛ ХЭСЭГ-I. ЭХНИЙ 30 КМ	Хөндлөн огтлол төсөллөлт	Масштаб	Шифр	Хуудасны №
Огноо			ЭДИЙН ЗАСАГ, ХӨГЖЛИЙН ЯАМ	БАЯНХОНГОР АЙМГИЙН ЗДТГ	"АВАРГА ЗАМ" ХХК	Төслийн инженер	Э. БАТБОЛД	Замын инженер	Н. АРИУНЗАЯА		7+700.000	1:200	AZ/BA-1/04-2025	32
Тайлбар						Шалгасан инженер	Г. ЧИНТӨГС	Геодезийн инженер	Г. БАТХОЛБОО					

АБ өнгө 30мм: 0.24 м²
АБ суурь 40мм: 0.32 м²
Бут.чул.суурь 200мм: 1.72 м²
Хайрган дэд суурь 300мм: 4.08 м²
Нэмэлт үе 300мм: 4.45 м²
З хөвөө: 0.49 м²
Б хөвөө: 0.49 м²
Ухмал: 77.36 м²
Хөрс хуулалт: 7.64 м²
З шуудуу: 1.00 м²
Б шуудуу: 1.08 м²

М 1:200

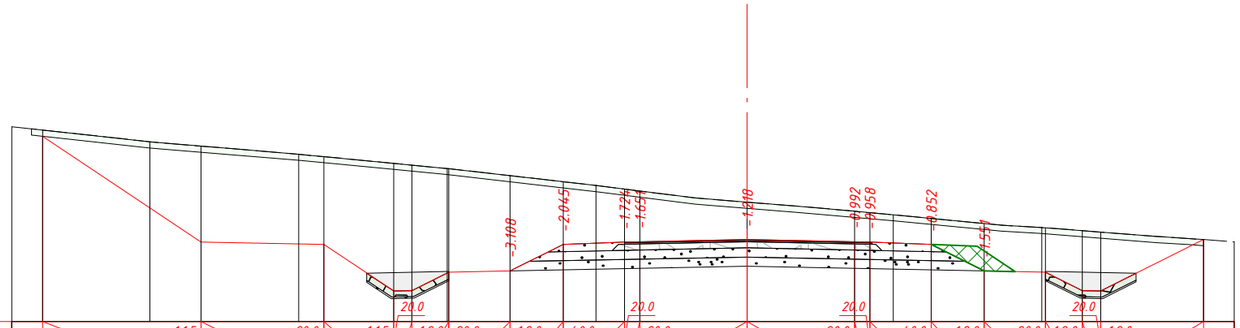

Төслийн өгөгдөл	Налуу, ‰, урт, м		5.17		4.0		2.27	0.6	1.2	2.0	1.73	2.0	0.5	3.5	3.5	0.5	2.0	1.73	2.0	1.2	0.6	3.35					
	Төлөвлөлтийн түвшин, м	2068.050		2064.602		2064.522	2063.005 2063.017	2063.617	2063.657	2064.522	2064.602 2064.612		**2064.682**		2064.612 2064.602		2064.522	2063.657	2063.617	2063.017 2063.005		2064.681					
Бодит өгөгдөл	Z-түвшин, м	2068.250		2067.866	2067.729		2067.466 2067.387	2067.168 2067.110	2066.998 2066.993	2066.765	2066.567	2066.443	2066.326 2066.263	**2065.900**		2065.604 2065.560	2065.493	2065.374	2065.209	2065.076 2065.066	2064.972 2064.924		2064.681					
	Зай, м		3.5	1.67	3.18	0.82	2.27	0.6	1.15	0.05	2.0	1.73	1.07	0.93	0.5	3.5	3.5	0.5	0.76	1.24	1.73	1.88	0.12	1.2	0.6	3.35	1.0

ПК 8+000.000

АБ өнгө 30мм: 0.24 м²
АБ суурь 40мм: 0.32 м²
Бут.чул.суурь 200мм: 1.72 м²
Хайрган дэд суурь 300мм: 4.08 м²
Нэмэлт үе 300мм: 4.45 м²
З хөвөө: 0.49 м²
Б хөвөө: 0.49 м²
Ухмал: 117.99 м²
Хөрс хуулалт: 8.35 м²
З шуудуу: 1.00 м²
Б шуудуу: 1.08 м²

М 1:200

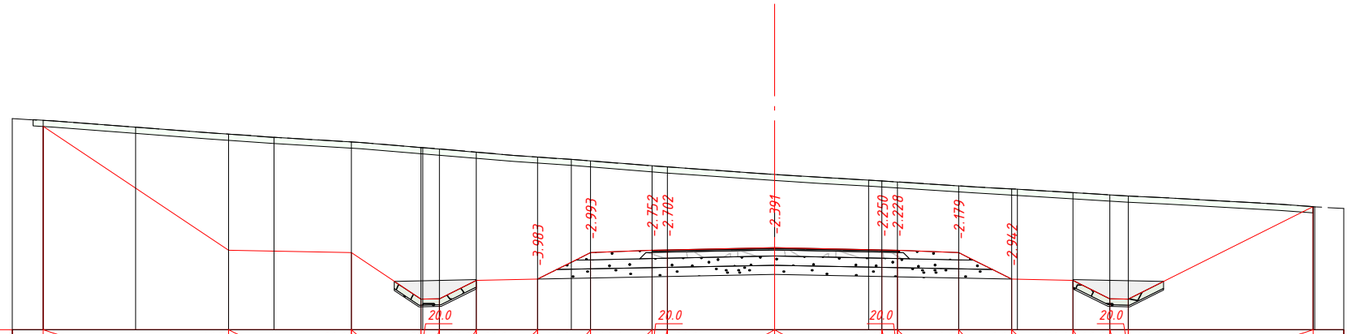

Төслийн өгөгдөл	Налуу, ‰, урт, м		6.05		4.0		2.27	0.6	1.2	2.0	1.73	2.0	0.5	3.5	3.5	0.5	2.0	1.73	2.0	1.2	0.6	6.03					
	Төлөвлөлтийн түвшин, м	2071.291		2067.258		2067.178	2065.661 2065.673		2066.273	2066.313	2067.178		2067.258 2067.268		**2067.338**		2067.268 2067.258	2067.178	2066.313	2066.273	2065.673 2065.661		2068.676				
Бодит өгөгдөл	Z-түвшин, м	2071.491		2071.266		2071.040	2070.935	2070.784	2070.604 2070.600 2070.553		2070.452	2070.296	2070.221 2070.170		2070.010 2069.969		**2069.728**		2069.546 2069.518 2069.485	2069.356	2069.255 2069.245	2069.132	2069.058 2069.021				2068.676 2068.673	
	Зай, м		3.02	3.03		1.48	2.52	2.27	0.05 0.55	1.2	2.0	1.1	0.63	2.0	0.5	3.5	3.07		0.43 0.5	2.0	1.73	0.18	1.82	1.2	0.6	6.03	0.05	0.95

ПК 8+100.000

Өөрчлөлт №			Захиалагч:	Захиалагч:	Зураг төслийн байгууллага:	Зөвлөх инженер	С. БАТСҮХ	Замын инженер	М. БЯМБАА	БАЯНХОНГОР АЙМГИЙГ АРХАНГАЙ АЙМГИЙН ЧУЛУУТ СУМТАЙ ХОЛБОХ АВТО ЗАМЫН ИНЖЕНЕРИЙН НАРИЙВЧИЛСАН ЗУРАГ ТӨСӨЛ ХЭСЭГ-I. ЭХНИЙ 30 КМ	Хөндлөн огтлол төсөллөлт	Масштаб	Шифр	Хуудасны №
Огноо			ЭДИЙН ЗАСАГ, ХӨГЖЛИЙН ЯАМ	БАЯНХОНГОР АЙМГИЙН ЗДТГ	"АВАРГА ЗАМ" ХХК	Төслийн инженер	Э. БАТБОЛД	Замын инженер	Н. АРИУНЗАЯА		8+000.000	1:200	AZ/BA-1/04-2025	33
Тайлбар						Шалгасан инженер	Г. ЧИНТӨГС	Геодезийн инженер	Г. БАТХОЛБОО				

АБ өнгө 30мм: 0.24 м²
АБ суурь 40мм: 0.32 м²
Бут.чул.суурь 200мм: 1.72 м²
Хайрган дэд суурь 300мм: 4.08 м²
Нэмэлт үе 300мм: 4.45 м²
З хөвөө: 0.49 м²
Б хөвөө: 0.49 м²
Ухмал: 36.24 м²
Хөрс хуулалт: 6.35 м²
З шуудуу: 1.08 м²
Б шуудуу: 1.08 м²

М 1:200

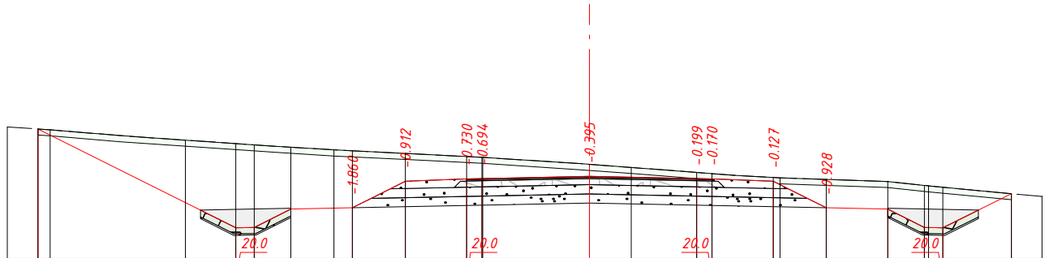

Төслийн өгөгдөл	Налуу, ‰, урт, м	6.45	0.6	1.2	2.0	1.73	2.0	0.5	3.5	3.5	0.5	2.0	1.73	2.0	1.2	0.6	2.23									
	Төлөвлөлтийн түвшин, м	2071.540	2068.317	2068.329	2068.929	2068.969	2069.833	2069.913	2069.923	**2069.993**	2069.923	2069.913	2069.833	2068.969	2068.929	2068.329	2068.317	2069.433									
Бодит өгөгдөл	Z-түвшин, м	2071.540 2071.514	2071.175	2071.065 2071.025	2070.946	2070.858 2070.829	2070.745	2070.643 2070.617 2070.616		**2070.389**	2070.287	2070.122 2070.083	2069.961 2069.949	2069.897	2069.826	2069.701 2069.687 2069.643		2069.433								
	Зай, м	0.39	4.41	1.64	0.6	1.2	1.4	0.6	1.73	2.0	0.5	0.02	3.48	1.37	2.13	0.5	2.0	0.22	1.51	2.0	1.2	0.14 0.46	2.23	1.0		

ПК 8+200.000

АБ өнгө 30мм: 0.24 м²
АБ суурь 40мм: 0.32 м²
Бут.чул.суурь 200мм: 1.72 м²
Хайрган дэд суурь 300мм: 3.95 м²
Нэмэлт үе 300мм: 4.23 м²
З хөвөө: 0.48 м²
Б хөвөө: 0.48 м²
Далан: 81.00 м²
Ухмал: 0.63 м²
Хөрс хуулалт: 5.55 м²
Шаталж ухах: 2.22 м²
З шуудуу: 0.90 м²

М 1:200

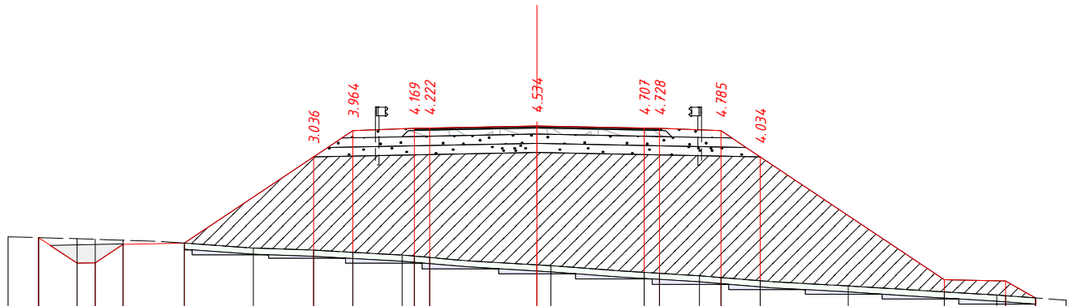

Төслийн өгөгдөл	Налуу, ‰, урт, м	1.25	0.6	0.9	2.0	2.26	1.96	1.28	1.61	0.39	0.5	3.5	0.45	3.05	0.5	1.3	0.7	1.28	2.86	3.14	1.71	0.29	0.97	1.0		
	Төлөвлөлтийн түвшин, м	2068.844	2068.012	2068.024	2068.624	2068.664	2071.474	2072.329	2072.409	2072.419	**2072.489**	2072.419	2072.409	2072.329	2071.474	2067.474	2067.434	2066.877								
Бодит өгөгдөл	Z-түвшин, м	2068.844	2068.808 2068.790	2068.761	2068.664	2068.505	2068.438	2068.365	2068.274 2068.240 2068.197		**2067.955** 2067.928		2067.712 2067.681	2067.601 2067.544	2067.439	2067.274		2067.075	2066.974 2066.952	2066.877						
	Зай, м		1.25	0.6	0.9	2.0	2.26	1.96	1.28	1.61	0.39 0.5	3.5	0.45	3.05	0.5	1.3	0.7	1.28	2.86	3.14	1.71	0.29	0.97	1.0		

ПК 8+294.000

Өөрчлөлт №			Захиалагч:	Захиалагч:	Зураг төслийн байгууллага:	Зөвлөх инженер	С. БАТСҮХ	Замын инженер	М. БЯМБАА	БАЯНХОНГОР АЙМГИЙГ АРХАНГАЙ АЙМГИЙН ЧУЛУУТ СУМТАЙ ХОЛБОХ АВТО ЗАМЫН ИНЖЕНЕРИЙН НАРИЙВЧИЛСАН ЗУРАГ ТӨСӨЛ ХЭСЭГ-I. ЭХНИЙ 30 КМ	Хөндлөн огтлол төсөллөлт	Масштаб	Шифр	Хуудасны №
Огноо			ЭДИЙН ЗАСАГ, ХӨГЖЛИЙН ЯАМ	БАЯНХОНГОР АЙМГИЙН ЗДТГ	"АВАРГА ЗАМ" ХХК	Төслийн инженер	Э. БАТБОЛД	Замын инженер	Н. АРИУНЗАЯА		8+200.000	1:200	AZ/BA-1/04-2025	34
Тайлбар						Шалгасан инженер	Г. ЧИНТӨГС	Геодезийн инженер	Г. БАТХОЛБОО					

АБ өнгө 30мм: 0.24 м²
АБ суурь 40мм: 0.32 м²
Бут.чул.суурь 200мм: 1.72 м²
Хайрган дэд суурь 300мм: 3.95 м²
Нэмэлт үе 300мм: 4.23 м²
З хөвөө: 0.48 м²
Б хөвөө: 0.48 м²
Далан: 86.02 м²
Ухмал: 0.55 м²
Хөрс хуулалт: 5.68 м²
Шаталж ухах: 2.44 м²
З шуудуу: 0.90 м²

М 1:200

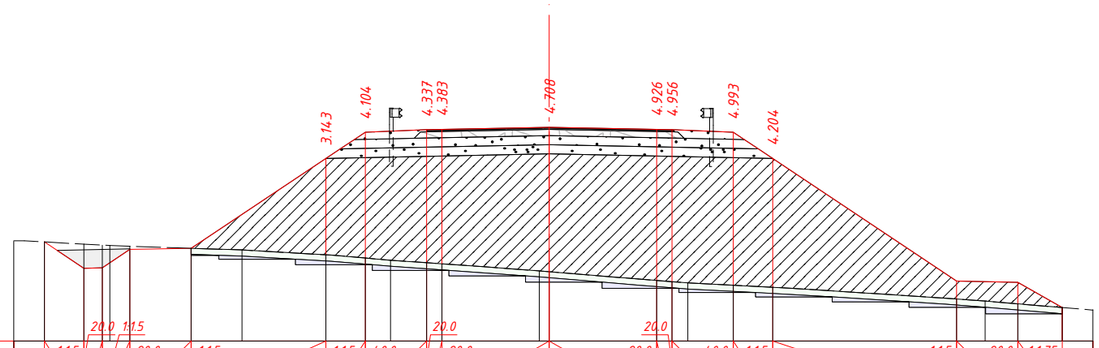

Төслийн өгөгдөл	Налуу, %, урт, м	1:1.5	1.29	0.6	0.9	20.0	1:1.5	2.0	1:1.5	4.39	1:1.5	1.28	40.0	2.0	20.0	0.5	20.0	3.5	3.5	20.0	0.5	2.0	40.0	1:1.5	1.28	6.0	1:1.5	2.0	20.0	1:1.75	1.44
	Төлөвлөлтийн түвшин, м	2068.910	2068.053	2068.065	2068.665	2068.705	2071.633	2072.489	2072.569	2072.579	**2072.649**	2072.579	2072.569	2072.489	2071.633	2067.633	2067.593	2066.767
Бодит өгөгдөл	Z-түвшин, м	2068.910	2068.839	2068.806	2068.792	2068.771	2068.705	2068.649	2068.490	2068.385	2068.314	2068.231	2068.196	2067.968	**2067.941**	2067.653	2067.613	2067.571	2067.495	2067.429	2067.050	2066.982	2066.891	2066.767
	Зай, м	1.29	0.6	0.25	0.65	2.0	1.65	2.74	1.28	0.83	1.17	0.5	3.17	0.33	3.5	0.5	0.52	1.48	1.28	6.0	0.93	1.07	1.44	1.0

ПК 8+300.000

АБ өнгө 30мм: 0.24 м²
АБ суурь 40мм: 0.32 м²
Бут.чул.суурь 200мм: 1.72 м²
Хайрган дэд суурь 300мм: 3.95 м²
Нэмэлт үе 300мм: 4.23 м²
З хөвөө: 0.48 м²
Б хөвөө: 0.48 м²
Далан: 123.16 м²
Ухмал: 2.42 м²
Хөрс хуулалт: 6.60 м²
З шуудуу: 0.90 м²

М 1:200

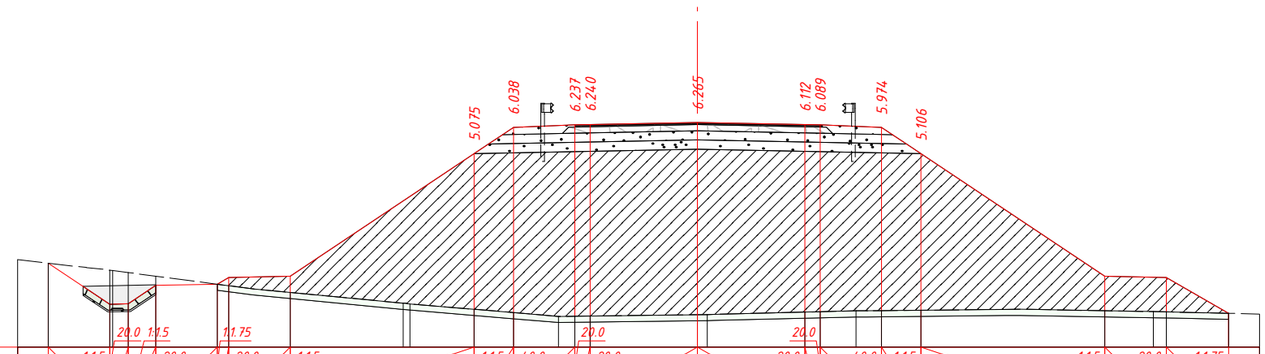

Төслийн өгөгдөл	Налуу, %, урт, м	1:1.5	2.0	0.6	0.9	20.0	1:1.5	2.0	1:1.75	0.38	20.0	2.0	1:1.5	2.0	1:1.5	6.0	1:1.5	40.0	1.28	20.0	2.0	0.5	20.0	3.5	3.5	20.0	0.5	2.0	40.0	1:1.5	1.28	6.0	1:1.5	2.0	20.0	1:1.75	2.04
	Төлөвлөлтийн түвшин, м	2070.239	2068.902	2068.914	2069.514	2069.554	2069.771	2069.811	2073.811	2074.666	2074.746	2074.756	**2074.826**	2074.756	2074.746	2074.666	2073.811	2069.811	2069.771	2068.605
Бодит өгөгдөл	Z-түвшин, м	2070.239	2070.011	2070.000	2069.933	2069.816	2069.554	2069.505	2069.285	2068.932	2068.911	2068.735	2068.628	2068.504	2068.509	2068.516	**2068.561**	2068.565	2068.644	2068.657	2068.686	2068.692	2068.704	2068.687	2068.659	2068.652	2068.605
	Зай, м	2.0	0.09	0.51	0.9	2.0	0.38	2.0	3.69	0.22	2.09	1.28	1.47	0.53	0.5	3.5	0.32	3.18	0.5	1.16	0.84	1.28	6.0	1.58	0.42	2.04	1.0

ПК 8+382.000

Өөрчлөлт №			Захиалагч:	Захиалагч:	Зураг төслийн байгуулга:	Зөвлөх инженер	С. БАТСҮХ	Замын инженер	М. БЯМБАА	БАЯНХОНГОР АЙМГИЙГ АРХАНГАЙ АЙМГИЙН ЧУЛУУТ СУМТАЙ ХОЛБОХ АВТО ЗАМЫН ИНЖЕНЕРИЙН НАРИЙВЧИЛСАН ЗУРАГ ТӨСӨЛ ХЭСЭГ-I. ЭХНИЙ 30 КМ	Хөндлөн огтлол төсөллөлт	Масштаб	Шифр	Хуудасны №
Огноо			ЭДИЙН ЗАСАГ, ХӨГЖЛИЙН ЯАМ	БАЯНХОНГОР АЙМГИЙН ЗДТГ	"АВАРГА ЗАМ" ХХК	Төслийн инженер	Э. БАТБОЛД	Замын инженер	Н. АРИУНЗАЯА		8+300.000	1:200	AZ/BA-1/04-2025	35
Тайлбар						Шалгасан инженер	Г. ЧИНТӨГС	Геодезийн инженер	Г. БАТХОЛБОО					

АБ өнгө 30мм: 0.24 м²
АБ суурь 40мм: 0.32 м²
Бут.чул.суурь 200мм: 1.72 м²
Хайрган дэд суурь 300мм: 3.97 м²
Нэмэлт үе 300мм: 4.25 м²
З хөвөө: 0.54 м²
Б хөвөө: 0.48 м²
Далан: 113.45 м²
Ухмал: 1.83 м²
Хөрс хуулалт: 6.62 м²
З шуудуу: 0.90 м²

М 1:200

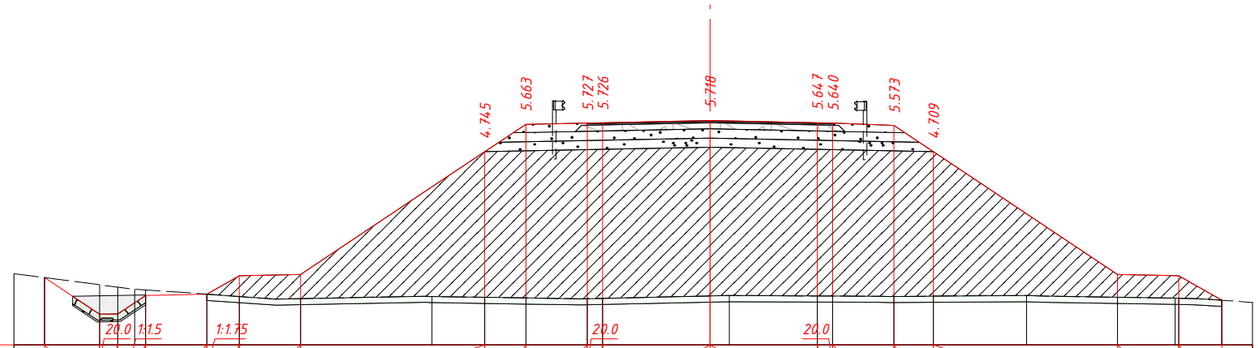

Төслийн өгөгдөл	Налуу, ‰, урт, м		1:1.5	20.0	1:1.5		1:1.75	20.0	20.0	1:1.5		1:1.5	20.0	20.0	20.0		20.0	40.0	1:1.5		1:1.5	20.0	1:1.75				
			1.79	0.6	0.9	2.0	1.06	2.0	6.0	1.35	2.0	0.5	3.5	3.5	0.5	2.0	1.28	6.0	2.0	1.41							
	Төлөвлөлтийн түвшин, м	2069.969	2068.777	2068.789	2069.389	2069.429	2070.035	2070.075	2074.075	2074.972	2075.012	2075.022	**2075.092**	2075.022	2075.012	2074.932	2074.076	2070.076	2070.036	2069.232							
Бодит өгөгдөл	Z-түвшин, м	2069.969	2069.738	2069.660	2069.592	2069.567	2069.429	2069.355	2069.289	2069.357	2069.330	2069.309	2069.285	2069.296	**2069.374**	2069.387	2069.375	2069.372	2069.359	2069.368	2069.388	2069.331	2069.301	2069.298	2069.232			
	Зай, м		1.79	0.6	0.54	0.36	2.0	1.06	2.0	4.28	1.72	1.35	2.0	0.5	3.5	0.63	2.87	0.5	2.0	1.28	3.04	2.96	1.89	0.11	1.41	1.0	

ПК 8+392.006

АБ өнгө 30мм: 0.24 м²
АБ суурь 40мм: 0.32 м²
Бут.чул.суурь 200мм: 1.72 м²
Хайрган дэд суурь 300мм: 3.97 м²
Нэмэлт үе 300мм: 4.25 м²
З хөвөө: 0.54 м²
Б хөвөө: 0.48 м²
Далан: 101.74 м²
Ухмал: 1.09 м²
Хөрс хуулалт: 6.48 м²
З шуудуу: 0.90 м²

М 1:200

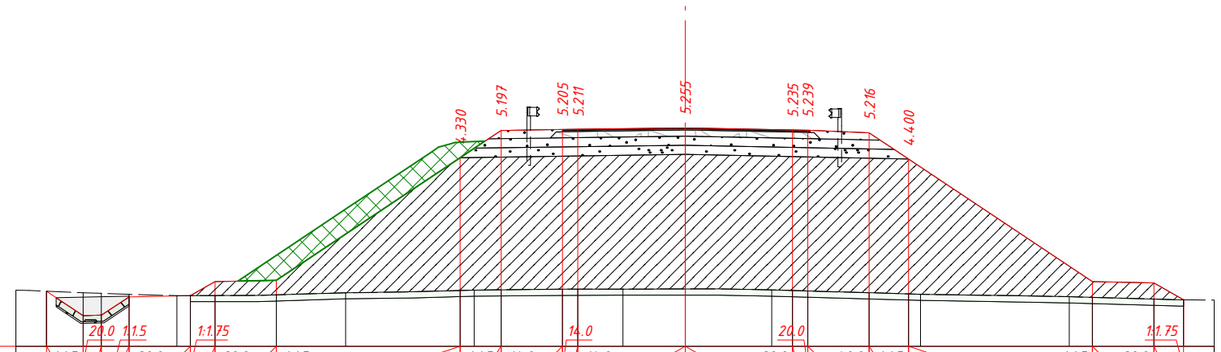

Төслийн өгөгдөл	Налуу, ‰, урт, м		1:1.5	20.0	1:1.5		1:1.75	20.0	20.0	1:1.5		1:1.5	14.0	14.0	20.0		20.0	40.0	1:1.5		1:1.5	20.0	1:1.75				
			1.19	0.6	0.9	2.0	0.8	2.0	6.0	1.33	2.0	0.5	3.5	3.5	0.5	2.0	1.28	6.0	2.0	0.97							
	Төлөвлөлтийн түвшин, м	2069.977	2069.182	2069.194	2069.794	2069.834	2070.292	2070.332	2074.332	2075.220	2075.248	2075.255	**2075.304**	2075.234	2075.224	2075.144	2074.289	2070.289	2070.249	2069.694							
Бодит өгөгдөл	Z-түвшин, м	2069.977	2069.929	2069.905	2069.878	2069.833	2069.834	2069.836	2069.857	2069.927	2070.002	2070.014	2070.023	2070.043	2070.044	2070.045	**2070.049**	2070.018	2069.999	2069.985	2069.928	2069.888	2069.876	2069.795	2069.774	2069.718	2069.694	
	Зай, м		1.19	0.6	0.9	1.56	0.44	0.8	2.0	2.26	3.74	0.46	0.88	2.0	0.5	1.47	2.03	2.82	0.68	0.5	2.0	1.28	0.39	4.85	0.76	2.0	0.97	1.0

ПК 8+400.000

Өөрчлөлт №			Захиалагч:	Захиалагч:	Зураг төслийн байгууллага:	Зөвлөх инженер	С. БАТСҮХ	Замын инженер	М. БЯМБАА	БАЯНХОНГОР АЙМГИЙГ АРХАНГАЙ АЙМГИЙН ЧУЛУУТ СУМТАЙ ХОЛБОХ АВТО ЗАМЫН ИНЖЕНЕРИЙН НАРИЙВЧИЛСАН ЗУРАГ ТӨСӨЛ ХЭСЭГ-I. ЭХНИЙ 30 КМ	Хөндлөн огтлол төсөллөлт	Масштаб	Шифр	Хуудасны №
Огноо			ЭДИЙН ЗАСАГ, ХӨГЖЛИЙН ЯАМ	БАЯНХОНГОР АЙМГИЙН ЗДТГ	"АВАРГА ЗАМ" ХХК	Төслийн инженер	Э. БАТБОЛД	Замын инженер	Н. АРИУНЗАЯА		8+392.006	1:200	AZ/BA-1/04-2025	36
Тайлбар						Шалгасан инженер	Г. ЧИНТӨГС	Геодезийн инженер	Г. БАТХОЛБОО					

АБ өнгө 30мм: 0.25 м²
АБ суурь 40мм: 0.34 м²
Бут.чул.суурь 200мм: 1.82 м²
Хайрган дэд суурь 300мм: 4.26 м²
Нэмэлт үе 300мм: 4.62 м²
З хөвөө: 0.55 м²
Б хөвөө: 0.56 м²
Далан: 46.50 м²
Ухмал: 1.39 м²
Хөрс хуулалт: 4.89 м²
З шуудуу: 1.08 м²

М 1:200

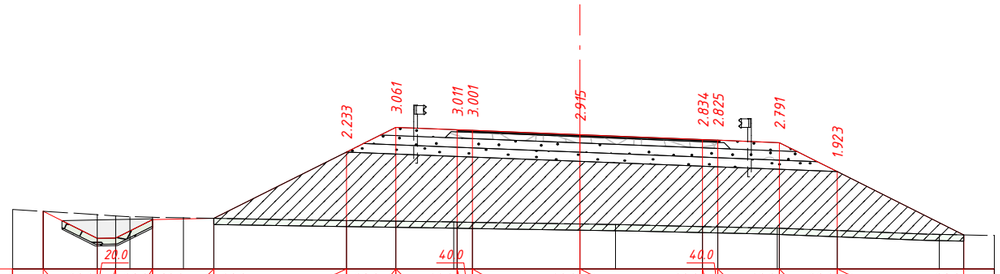

| | | |

АБ өнгө 30мм: 0.25 м²
АБ суурь 40мм: 0.34 м²
Бут.чул.суурь 200мм: 1.82 м²
Хайрган дэд суурь 300мм: 3.81 м²
Нэмэлт үе 300мм: 4.17 м²
З хөвөө: 0.41 м²
Б хөвөө: 0.29 м²

Ухмал: 28.93 м²
Хөрс хуулалт: 6.02 м²
З шуудуу: 1.08 м²
Б шуудуу: 1.08 м²

М 1:200

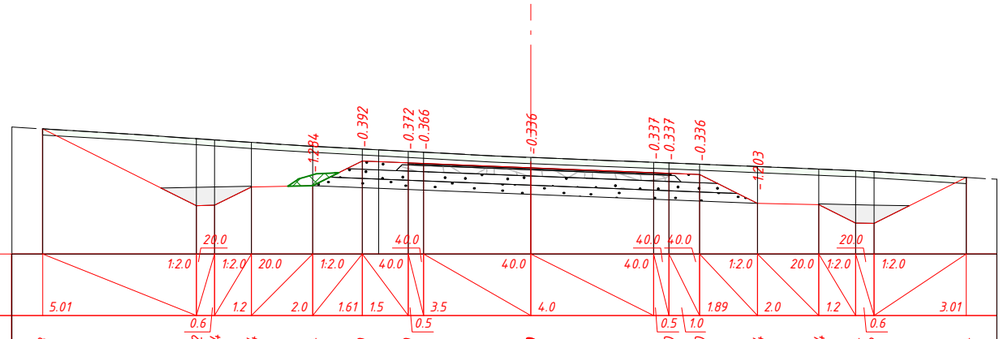

Тэслийн өгөгдөл	Налуу, %, урт, м		5.01	0.6	1.2	2.0	1.61	1.5	0.5	3.5	4.0	0.5	1.0	1.89	2.0	1.2	0.6	3.01	
	Төлөвлөлтийн түвшин, м	2086.938	2084.432 2084.444	2085.044	2085.084	2085.890	2085.830 2085.810			**2085.670**		2085.510 2085.490	2085.450	2084.504	2084.464	2083.864 2083.852		2085.354	
Бодит өгөгдөл	Z-түвшин, м	2086.938	2086.618 2086.577	2086.495	2086.368	2086.282 2086.253	2086.202 2086.175			**2086.005**		2085.846 2085.827	2085.785	2085.707	2085.624	2085.573 2085.539		2085.354	
	Зай, м		5.01	0.6	1.2	2.0	1.61	0.54	0.96	0.5	3.5	4.0	0.5	1.0	1.89	2.0	1.2	0.6	3.01	1.0

ПК 8+800.000

АБ өнгө 30мм: 0.26 м²
АБ суурь 40мм: 0.34 м²
Бут.чул.суурь 200мм: 1.82 м²
Хайрган дэд суурь 300мм: 3.81 м²
Нэмэлт үе 300мм: 4.17 м²
З хөвөө: 0.41 м²
Б хөвөө: 0.29 м²

Далан: 0.01 м²
Ухмал: 68.38 м²
Хөрс хуулалт: 6.62 м²
З шуудуу: 0.82 м²
Б шуудуу: 1.08 м²

М 1:200

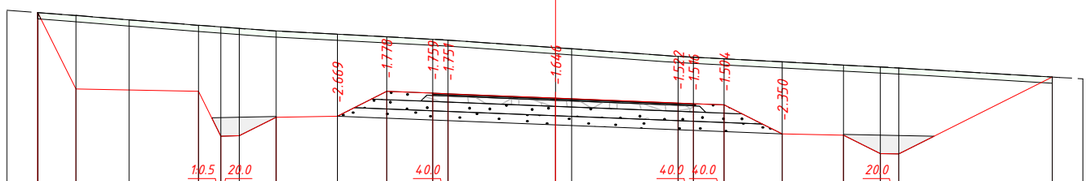

Тэслийн өгөгдөл	Налуу, %, урт, м		1.24	4.0	0.73	0.6	1.2	2.0	1.61	1.5	0.5	3.5	0.53	3.47	0.5	1.0	1.89	2.0	1.2	0.6	5.01	
	Төлөвлөлтийн түвшин, м	2090.093	2087.605		2087.525 2086.067	2086.079	2086.679	2086.719	2087.525	2087.465 2087.445		**2087.305**			2087.145 2087.125	2087.085	2086.139	2086.099	2085.499 2085.487		2087.990	
Бодит өгөгдөл	Z-түвшин, м	2090.093	2089.998	2089.854	2089.680	2089.625 2089.580	2089.495	2089.388	2089.303	2089.223 2089.195		**2088.950** 2088.913			2088.667 2088.641	2088.589	2088.489	2088.385	2088.320 2088.287		2087.990	
	Зай, м		1.24	1.74	2.26	0.73	0.6	1.2	2.0	1.61	1.5	0.5	3.5	0.53	3.47	0.5	1.0	1.89	2.0	1.2	0.6	5.01	1.0

ПК 8+870.533

Өөрчлөлт №			Захиалагч:	Захиалагч:	Зураг төслийн байгууллага:	Зөвлөх инженер	С. БАТСҮХ	Замын инженер	М. БЯМБАА	БАЯНХОНГОР АЙМГИЙГ АРХАНГАЙ АЙМГИЙН ЧУЛУУТ СУМТАЙ ХОЛБОХ АВТО ЗАМЫН ИНЖЕНЕРИЙН НАРИЙВЧИЛСАН ЗУРАГ ТӨСӨЛ ХЭСЭГ-I. ЭХНИЙ 30 КМ	Хөндлөн огтлол төсөллөлт	Масштаб	Шифр	Хуудасны №
Огноо			ЭДИЙН ЗАСАГ, ХӨГЖЛИЙН ЯАМ	БАЯНХОНГОР АЙМГИЙН ЗДТГ	"АВАРГА ЗАМ" ХХК	Төслийн инженер	Э. БАТБОЛД	Замын инженер	Н. АРИУНЗАЯА		8+800.000	1:200	AZ/BA-1/04-2025	38
Тайлбар						Шалгасан инженер	Г. ЧИНТӨГС	Геодезийн инженер	Г. БАТХОЛБОО					

АБ өнгө 30мм: 0.25 м²
АБ суурь 40мм: 0.33 м²
Бут.чул.суурь 200мм: 1.78 м²
Хайрган дэд суурь 300мм: 3.80 м²
Нэмэлт үе 300мм: 4.16 м²
З хөвөө: 0.41 м²
Б хөвөө: 0.33 м²

Далан: 0.01 м²
Ухмал: 95.22 м²
Хөрс хуулалт: 6.79 м²
З шуудуу: 0.82 м²
Б шуудуу: 0.82 м²

М 1:200

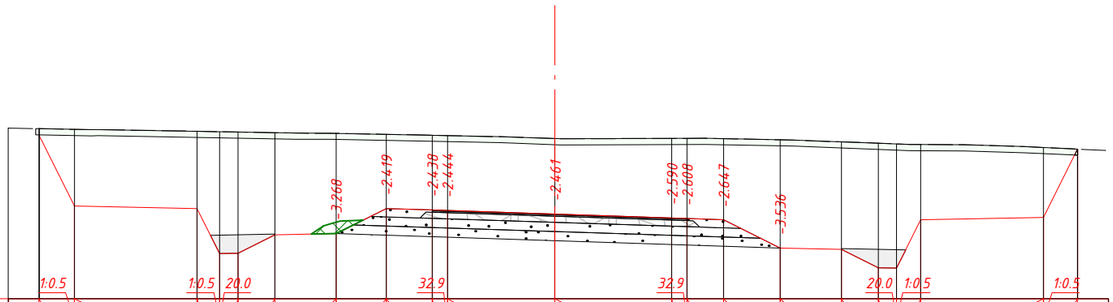

Төслийн өгөгдөл	Налуу, ‰, урт, м	1.16	4.0	0.73	0.6	1.2	2.0	1.63	1.5	0.5	3.5	3.81	0.5	1.19	1.84	2.0	1.2	0.6	0.79	4.0	1.11		
	Төлөвлөлтийн түвшин, м	2090.567	2088.244	2088.164	2086.696 2086.708	2087.308	2087.348	2088.164	2088.115 2088.098		**2087.983**		2087.858 2087.841	2087.794	2086.872	2086.832	2086.232 2086.220	2087.794		2087.874	2090.102		
Бодит өгөгдөл	Z-түвшин, м	2090.767 2090.766	2090.745	2090.680	2090.667 2090.657	2090.636	2090.616	2090.583	2090.553 2090.543		**2090.444**		2090.448 2090.450	2090.441	2090.408	2090.339	2090.292 2090.269	2090.250		2090.153	2090.102		
	Зай, м	~~0.02~~ 1.14	4.0	0.73	0.6	1.2	2.0	1.63	1.5	0.5	3.5	3.81	0.5	1.19	1.84	2.0	1.2	0.6	0.79	4.0	1.11		

ПК 8+900.000

АБ өнгө 30мм: 0.24 м²
АБ суурь 40мм: 0.32 м²
Бут.чул.суурь 200мм: 1.72 м²
Хайрган дэд суурь 300мм: 3.81 м²
Нэмэлт үе 300мм: 4.18 м²
З хөвөө: 0.42 м²
Б хөвөө: 0.38 м²

Ухмал: 117.62 м²
Хөрс хуулалт: 6.96 м²
З шуудуу: 0.82 м²
Б шуудуу: 0.82 м²

М 1:200

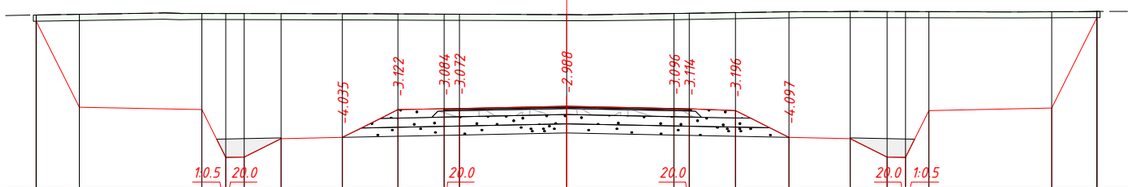

Төслийн өгөгдөл	Налуу, ‰, урт, м	1.4	4.0	0.78	0.6	1.2	2.0	1.81	1.5	0.5	3.5	3.5	0.5	1.5	1.75	2.0	1.2	0.6	0.76	4.0	1.47		
	Төлөвлөлтийн түвшин, м	2092.381	2089.578	2089.498	2087.939 2087.951	2088.551	2088.591	2089.498	2089.528 2089.538		**2089.608**		2089.538 2089.528	2089.468	2088.593	2088.553	2087.953 2087.941	2089.468		2089.548	2092.497		
Бодит өгөгдөл	Z-түвшин, м	2092.581	2092.604	2092.636	2092.634 2092.633	2092.630	2092.626	2092.620	2092.612 2092.610		**2092.595**		2092.634 2092.641	2092.663	2092.689	2092.698	2092.697 2092.695	2092.693		2092.691	2092.697		
	Зай, м		1.4	4.0	0.78	0.6	1.2	2.0	1.81	1.5	0.5	3.5	3.5	0.5	1.5	1.75	2.0	1.2	0.6	0.76	4.0	1.47	

ПК 8+970.533

Өөрчлөлт №			Захиалагч:	Захиалагч:	Зураг төслийн байгууллага:	Зөвлөх инженер	С. БАТСҮХ	Замын инженер	М. БЯМБАА	БАЯНХОНГОР АЙМГИЙГ АРХАНГАЙ АЙМГИЙН ЧУЛУУТ СУМТАЙ ХОЛБОХ АВТО ЗАМЫН ИНЖЕНЕРИЙН НАРИЙВЧИЛСАН ЗУРАГ ТӨСӨЛ ХЭСЭГ-I ЭХНИЙ 30 КМ	Хөндлөн огтлол төсөллөлт	Масштаб	Шифр	Хуудасны №
Огноо			ЭДИЙН ЗАСАГ, ХӨГЖЛИЙН ЯАМ	БАЯНХОНГОР АЙМГИЙН ЗДТГ	"АВАРГА ЗАМ" ХХК	Төслийн инженер	Э. БАТБОЛД	Замын инженер	Н. АРИУНЗАЯА		8+900.000	1:200	AZ/BA-1/04-2025	39
Тайлбар						Шалгасан инженер	Г. ЧИНТӨГС	Геодезийн инженер	Г. БАТХОЛБОО					

АБ өнгө 30мм: 0.24 м²
АБ суурь 40мм: 0.32 м²
Бут.чул.суурь 200мм: 1.72 м²
Хайрган дэд суурь 300мм: 3.79 м²
Нэмэлт үе 300мм: 4.16 м²
З хөвөө: 0.38 м²
Б хөвөө: 0.38 м²

Далан: 0.01 м²
Ухмал: 130.49 м²
Хөрс хуулалт: 7.03 м²
З шуудуу: 0.82 м²
Б шуудуу: 0.82 м²

М 1:200

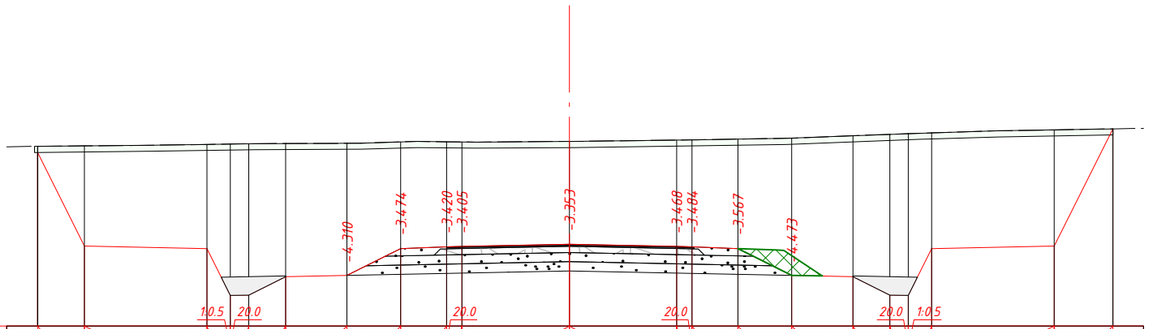

Төслийн өгөгдөл	Налуу, %, урт, м	1:0.5	1.53	4.0	20.0	0.76	0.6	1:2.0	1.2	20.0	2.0	1:2.0	1.75	40.0	1.5	0.5	20.0	3.5	3.5	20.0	0.5	1.5	40.0	1.75	1:2.0	2.0	20.0	1:2.0	1.2	0.6	0.76	20.0	4.0	1:0.5	1.91
	Төлөвлөлтийн түвшин, м	2093.277		2090.226		2090.146	2088.619	2088.631		2089.231		2089.271		2090.146		2090.206 2090.216		**2090.286**		2090.216 2090.206		2090.146		2089.271		2089.231		2088.631	2088.619	2090.146		2090.226		2094.050
Бодит өгөгдөл	Z-түвшин, м	2093.477		2093.493		2093.542	2093.553	2093.562		2093.570		2093.581		2093.620		2093.626 2093.621		**2093.639**		2093.684 2093.691		2093.713		2093.745		2093.822		2093.868	2093.891	2093.917		2094.016		2094.050
	Зай, м		1.53	4.0		0.76	0.6	1.2	2.0		1.75		1.5	0.5	3.5		3.5		0.5	1.5	1.75		2.0		1.2		0.6	0.76	4.0		1.91	

ПК 9+000.000

АБ өнгө 30мм: 0.24 м²
АБ суурь 40мм: 0.32 м²
Бут.чул.суурь 200мм: 1.72 м²
Хайрган дэд суурь 300мм: 3.79 м²
Нэмэлт үе 300мм: 4.16 м²
З хөвөө: 0.38 м²
Б хөвөө: 0.38 м²

Далан: 0.02 м²
Ухмал: 118.47 м²
Хөрс хуулалт: 6.92 м²
З шуудуу: 0.82 м²
Б шуудуу: 0.82 м²

М 1:200

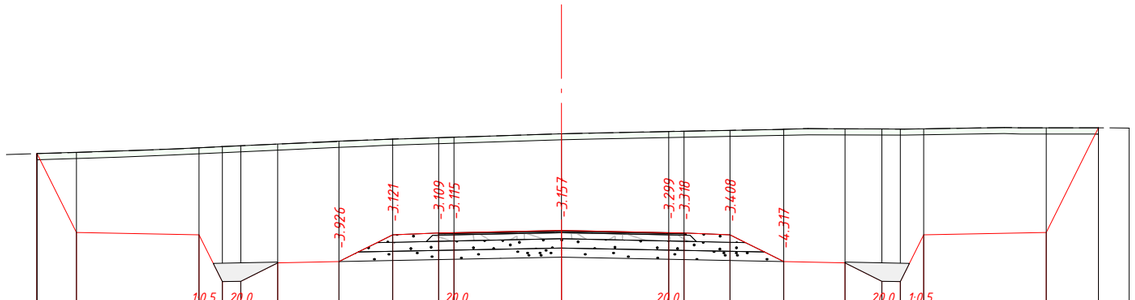

Төслийн өгөгдөл	Налуу, %, урт, м	1:0.5	1.28	4.0	20.0	0.76	0.6	1:2.0	1.2	20.0	2.0	1:2.0	1.75	40.0	1.5	0.5	20.0	3.5	3.5	20.0	0.5	1.5	40.0	1.75	1:2.0	2.0	20.0	1:2.0	1.2	0.6	0.76	20.0	4.0	1:0.5	1.7
	Төлөвлөлтийн түвшин, м	2095.097		2092.529		2092.449	2090.922	2090.934		2091.534		2091.574		2092.449		2092.509 2092.519		**2092.589**		2092.519 2092.509		2092.449		2091.574		2091.534		2090.934	2090.922	2092.449		2092.529		2095.934
Бодит өгөгдөл	Z-түвшин, м	2095.097		2095.137		2095.289	2095.325	2095.352		2095.408		2095.500		2095.570		2095.618 2095.634		**2095.746**		2095.818 2095.828		2095.857		2095.891		2095.904		2095.899	2095.897	2095.906		2095.937		2095.934
	Зай, м		1.28	4.0		0.76	0.6	1.2	2.0		1.75		1.5	0.5	3.5		3.5		0.5	1.5	1.75		2.0		1.2		0.6	0.76	4.0		1.7	1.0

ПК 9+100.000

Өөрчлөлт №			Захиалагч:	Захиалагч:	Зураг төслийн байгууллага:	Зөвлөх инженер	С. БАТСҮХ	Замын инженер	М. БЯМБАА	БАЯНХОНГОР АЙМГИЙГ АРХАНГАЙ АЙМГИЙН ЧУЛУУТ СУМТАЙ ХОЛБОХ АВТО ЗАМЫН ИНЖЕНЕРИЙН НАРИЙВЧИЛСАН ЗУРАГ ТӨСӨЛ ХЭСЭГ-I. ЭХНИЙ 30 КМ	Хөндлөн огтлол төсөллөлт	Масштаб	Шифр	Хуудасны №
Огноо			ЭДИЙН ЗАСАГ, ХӨГЖЛИЙН ЯАМ	БАЯНХОНГОР АЙМГИЙН ЗДТГ	"АВАРГА ЗАМ" ХХК	Төслийн инженер	Э. БАТБОЛД	Замын инженер	Н. АРИУНЗАЯА		9+000.000	1:200	AZ/BA-1/04-2025	40
Тайлбар						Шалгасан инженер	Г. ЧИНТӨГС	Геодезийн инженер	Г. БАТХОЛБОО					

АБ өнгө 30мм: 0.24 м²
АБ суурь 40мм: 0.32 м²
Бут.чул.суурь 200мм: 1.72 м²
Хайрган дэд суурь 300мм: 3.79 м²
Нэмэлт үе 300мм: 4.16 м²
З хөвөө: 0.38 м²
Б хөвөө: 0.38 м²

Ухмал: 20.36 м²
Хөрс хуулалт: 5.64 м²
З шуудуу: 1.08 м²
Б шуудуу: 1.08 м²

М 1:200

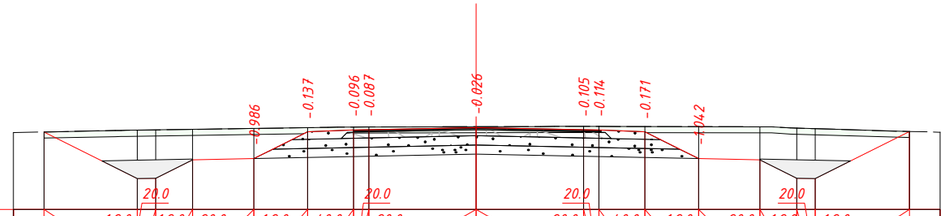

Тэслийн өгөгдөл	Налуу, ‰, урт, м		3.04	0.6	1.2	2.0	1.75	1.5	0.5	3.5	3.5	0.5	1.5	1.75	2.0	1.2	0.6	3.07	
	Төлөвлөлтийн түвшин, м	2094.747	2093.225	2093.237	2093.837	2093.877	2094.752	2094.812	2094.822	**2094.892**	2094.822	2094.812	2094.752	2093.877	2093.837	2093.237	2093.225	2094.763	
Бодит өгөгдөл	Z-түвшин, м	2094.747	2094.806	2094.815	2094.833	2094.863	2094.889	2094.908	2094.909	**2094.918**	2094.927	2094.926	2094.923	2094.919	2094.916	2094.874	2094.856	2094.763	
	Зай, м		3.04	0.6	1.2	2.0	1.75	1.5	0.5	3.5	3.5	0.5	1.5	1.75	2.0	1.2	0.6	3.07	1.0

ПК 9+200.000

АБ өнгө 30мм: 0.24 м²
АБ суурь 40мм: 0.32 м²
Бут.чул.суурь 200мм: 1.72 м²
Хайрган дэд суурь 300мм: 3.79 м²
Нэмэлт үе 300мм: 4.16 м²
З хөвөө: 0.38 м²
Б хөвөө: 0.38 м²

Далан: 27.31 м²
Хөрс хуулалт: 4.00 м²

М 1:200

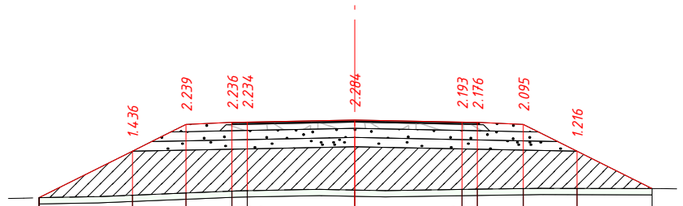

Тэслийн өгөгдөл	Налуу, ‰, урт, м		3.04	1.75	1.5	0.5	3.5	3.5	0.5	1.5	1.75	2.45	
	Төлөвлөлтийн түвшин, м	2094.695	2096.215	2097.090	2097.150	2097.160	**2097.230**	2097.160	2097.150	2097.090	2096.215	2094.991	
Бодит өгөгдөл	Z-түвшин, м	2094.695	2094.778	2094.851	2094.913	2094.925	**2094.945**	2094.967	2094.974	2094.994	2094.999	2094.991	
	Зай, м		3.04	1.75	1.5	0.5	3.5	3.5	0.5	1.5	1.75	2.45	

ПК 9+300.000

Өөрчлөлт №			Захиалагч:	Захиалагч:	Зураг төслийн байгууллага:	Зөвлөх инженер	С. БАТСҮХ	Замын инженер	М. БЯМБАА	БАЯНХОНГОР АЙМГИЙГ АРХАНГАЙ АЙМГИЙН ЧУЛУУТ СУМТАЙ ХОЛБОХ АВТО ЗАМЫН ИНЖЕНЕРИЙН НАРИЙВЧИЛСАН ЗУРАГ ТӨСӨЛ ХЭСЭГ-I. ЭХНИЙ 30 КМ	Хөндлөн огтлол төсөллөлт	Масштаб	Шифр	Хуудасны №
Огноо			ЭДИЙН ЗАСАГ, ХӨГЖЛИЙН ЯАМ	БАЯНХОНГОР АЙМГИЙН ЗДТГ	"АВАРГА ЗАМ" ХХК	Төслийн инженер	Э. БАТБОЛД	Замын инженер	Н. АРИУНЗАЯА		9+200.000	1:200	AZ/BA-1/04-2025	41
Тайлбар						Шалгасан инженер	Г. ЧИНТӨГС	Геодезийн инженер	Г. БАТХОЛБОО				

АБ өнгө 30мм: 0.24 м²
АБ суурь 40мм: 0.32 м²
Бут.чул.суурь 200мм: 1.72 м²
Хайрган дэд суурь 300мм: 3.79 м²
Нэмэлт үе 300мм: 4.16 м²
З хөвөө: 0.38 м²
Б хөвөө: 0.38 м²

Далан: 35.65 м²
Ухмал: 0.33 м²
Хөрс хуулалт: 4.24 м²
З шуудуу: 1.08 м²

М 1:200

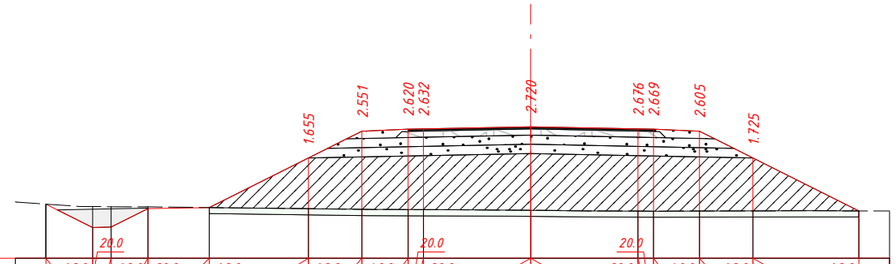

Тэслийн өгөгдөл	Налуу, ‰, урт, м		1.53	0.6	1.2	2.0	3.23	1.75	1.5	0.5	3.5	3.5	0.5	1.5	1.75	3.45	1.0
	Төлөвлөлтийн түвшин, м	2097.215	2096.453 / 2096.465		2097.065	2097.105	2098.721	2099.596	2099.656 / 2099.666		**2099.736**		2099.666 / 2099.656	2099.596	2098.721	2096.995	
Бодит өгөгдөл	Z-түвшин, м	2097.215	2097.133 / 2097.131		2097.127	2097.105	2097.066	2097.044	2097.036 / 2097.033		**2097.016**		2096.989 / 2096.987	2096.990	2096.995	2096.995	
	Зай, м		1.53	0.6	1.2	2.0	3.23	1.75	1.5	0.5	3.5	3.5	0.5	1.5	1.75	3.45	1.0

ПК 9+400.000

АБ өнгө 30мм: 0.24 м²
АБ суурь 40мм: 0.32 м²
Бут.чул.суурь 200мм: 1.72 м²
Хайрган дэд суурь 300мм: 3.79 м²
Нэмэлт үе 300мм: 4.16 м²
З хөвөө: 0.38 м²
Б хөвөө: 0.38 м²

Далан: 20.67 м²
Ухмал: 0.80 м²
Хөрс хуулалт: 3.70 м²
З шуудуу: 1.08 м²

М 1:200

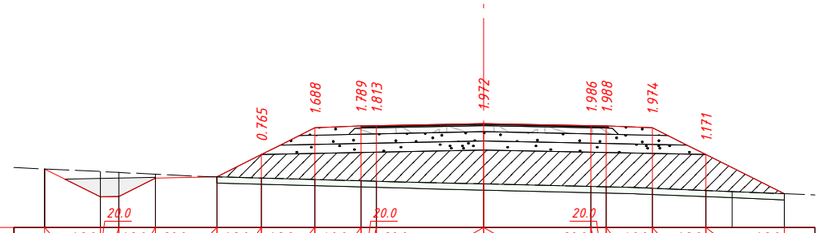

Тэслийн өгөгдөл	Налуу, ‰, урт, м		1.81	0.6	1.2	2.0	1.45	1.75	1.5	0.5	3.5	3.5	0.5	1.5	1.75	0.85	1.7
	Төлөвлөлтийн түвшин, м	2100.907	2100.000 / 2100.012		2100.612	2100.652	2101.377	2102.252	2102.312 / 2102.322		**2102.392**		2102.322 / 2102.312	2102.252	2101.377	2100.101	
Бодит өгөгдөл	Z-түвшин, м	2100.907	2100.821 / 2100.793		2100.736	2100.652	2100.612	2100.564	2100.522 / 2100.509		**2100.420**		2100.335 / 2100.323	2100.278	2100.206 / 2100.171	2100.101	
	Зай, м		1.81	0.6	1.2	2.0	1.45	1.75	1.5	0.5	3.5	3.5	0.5	1.5	1.75	0.85	1.7

ПК 9+500.000

Өөрчлөлт №			Захиалагч:	Захиалагч:	Зураг төслийн байгууллага:	Зөвлөх инженер	С. БАТСҮХ	Замын инженер	М. БЯМБАА	БАЯНХОНГОР АЙМГИЙГ АРХАНГАЙ АЙМГИЙН ЧУЛУУТ СУМТАЙ ХОЛБОХ АВТО ЗАМЫН ИНЖЕНЕРИЙН НАРИЙВЧИЛСАН ЗУРАГ ТӨСӨЛ ХЭСЭГ-I ЭХНИЙ 30 КМ	Хөндлөн огтлол төсөллөлт	Масштаб	Шифр	Хуудасны №
Огноо			ЭДИЙН ЗАСАГ, ХӨГЖЛИЙН ЯАМ	БАЯНХОНГОР АЙМГИЙН ЗДТГ	"АВАРГА ЗАМ" ХХК	Төслийн инженер	Э. БАТБОЛД	Замын инженер	Н. АРИУНЗАЯА		9+400.000	1:200	AZ/BA-1/04-2025	42
Тайлбар						Шалгасан инженер	Г. ЧИНТӨГС	Геодезийн инженер	Г. БАТХОЛБОО				

АБ өнгө 30мм: 0.24 м²
АБ суурь 40мм: 0.32 м²
Бут.чул.суурь 200мм: 1.72 м²
Хайрган дэд суурь 300мм: 4.32 м²
Нэмэлт үе 300мм: 5.10 м²
З хөвөө: 0.45 м²
Б хөвөө: 0.45 м²

Далан: 4.42 м²
Ухмал: 6.39 м²
Хөрс хуулалт: 6.14 м²
З шуудуу: 1.80 м²

М 1:200

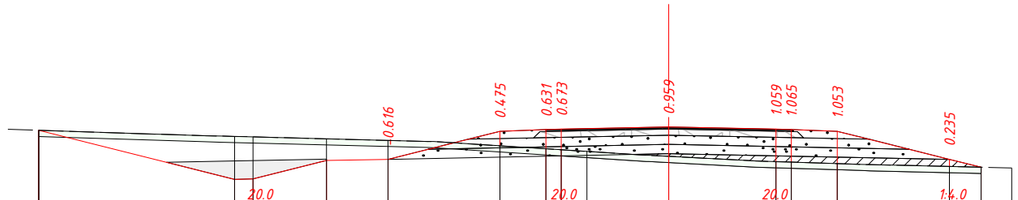

Төслийн өгөгдөл	Налуу, ‰, урт, м	6.38	0.6	2.4	2.0	3.65	1.5	0.5	3.5	3.5	0.5	1.5	3.65	1.04				
	Төлөвлөлтийн түвшин, м	2104.178	2102.582 2102.594	2103.194	2103.234	2104.147	2104.207 2104.217		**2104.287**		2104.217 2104.207	2104.147		2103.234	2102.975			
Бодит өгөгдөл	Z-түвшин, м	2104.178	2103.977 2103.962	2103.901	2103.850	2103.672	2103.576 2103.544	2103.490	**2103.328**		2103.157 2103.141	2103.094		2102.998	2102.975			
	Зай, м		6.38	0.6	2.4	2.0	3.65	1.5	0.5	0.84	2.66	3.5	0.5	1.5	3.65	1.04	1.0	

ПК 9+570.938

АБ өнгө 30мм: 0.24 м²
АБ суурь 40мм: 0.32 м²
Бут.чул.суурь 200мм: 1.72 м²
Хайрган дэд суурь 300мм: 4.32 м²
Нэмэлт үе 300мм: 5.10 м²
З хөвөө: 0.45 м²
Б хөвөө: 0.45 м²

Далан: 0.01 м²
Ухмал: 21.10 м²
Хөрс хуулалт: 6.32 м²
З шуудуу: 1.80 м²

М 1:200

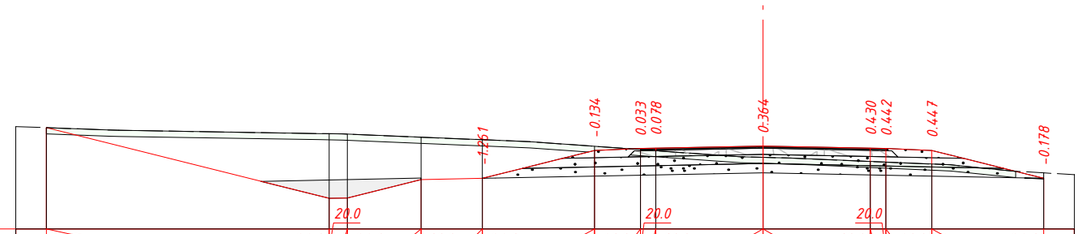

Төслийн өгөгдөл	Налуу, ‰, урт, м	9.21	0.6	2.4	2.0	3.65	1.5	0.5	3.5	3.5	0.5	1.5	3.65	1.0				
	Төлөвлөлтийн түвшин, м	2105.662	2103.358 2103.370	2103.970	2104.010	2104.923	2104.983 2104.993		**2105.063**		2104.993 2104.983	2104.923		2104.010				
Бодит өгөгдөл	Z-түвшин, м	2105.662	2105.468 2105.455	2105.355	2105.271	2105.057	2104.950 2104.915		**2104.699**		2104.563 2104.541	2104.476		2104.189				
	Зай, м		9.21	0.6	2.4	2.0	3.65	1.5	0.5	3.5	3.5	0.5	1.5	3.65	1.0			

ПК 9+600.000

Өөрчлөлт №			Захиалагч:	Захиалагч:	Зураг төслийн байгуулга:	Зөвлөх инженер	С. БАТСҮХ	Замын инженер	М. БЯМБАА	БАЯНХОНГОР АЙМГИЙГ АРХАНГАЙ АЙМГИЙН ЧУЛУУТ СУМТАЙ ХОЛБОХ АВТО ЗАМЫН ИНЖЕНЕРИЙН НАРИЙВЧИЛСАН ЗУРАГ ТӨСӨЛ ХЭСЭГ-I ЭХНИЙ 30 КМ	Хөндлөн огтлол төсөллөлт	Масштаб	Шифр	Хуудасны №
Огноо			ЭДИЙН ЗАСАГ, ХӨГЖЛИЙН ЯАМ	БАЯНХОНГОР АЙМГИЙН ЗДТГ	"АВАРГА ЗАМ" ХХК	Төслийн инженер	Э. БАТБОЛД	Замын инженер	Н. АРИУНЗАЯА		9+570.938	1:200	AZ/BA-1/04-2025	43
Тайлбар						Шалгасан инженер	Г. ЧИНТӨГС	Геодезийн инженер	Г. БАТХОЛБОО				

АБ өнгө 30мм: 0.24 м²
АБ суурь 40мм: 0.32 м²
Бут.чул.суурь 200мм: 1.72 м²
Хайрган дэд суурь 300мм: 3.79 м²
Нэмэлт үе 300мм: 4.16 м²
З хөвөө: 0.38 м²
Б хөвөө: 0.38 м²

Далан: 0.01 м²
Ухмал: 52.09 м²
Хөрс хуулалт: 6.37 м²
З шуудуу: 0.82 м²
Б шуудуу: 1.08 м²

М 1:200

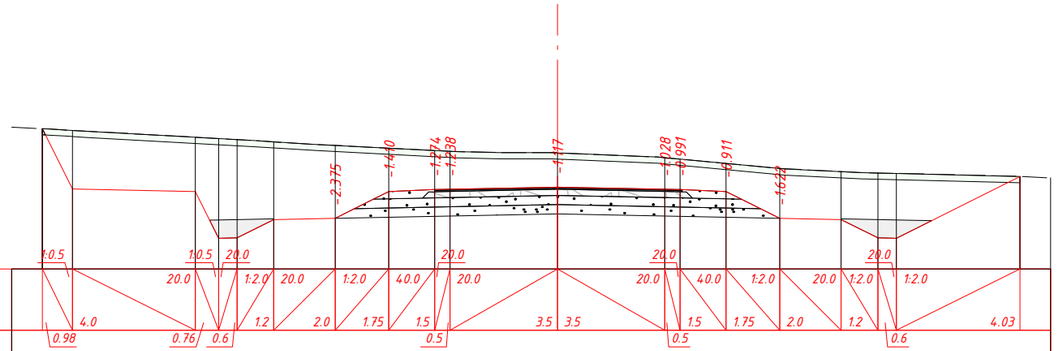

Төслийн өгөгдөл	Налуу, ‰, урт, м		0.98	4.0	0.76	0.6	1.2	2.0	1.75	1.5	0.5	3.5	3.5	0.5	1.5	1.75	2.0	1.2	0.6	4.03	
	Төлөвлөлтийн түвшин, м	2109.641	2107.675	2107.595	2106.068 2106.080	2106.680	2106.720	2107.595	2107.655 2107.665			**2107.735**		2107.665 2107.655	2107.595	2106.720	2106.680	2106.080 2106.068		2108.081	
Бодит өгөгдөл	Z-түвшин, м	2109.641	2109.583	2109.358	2109.316 2109.283	2109.212	2109.094	2109.005	2108.928 2108.903			**2108.852**		2108.693 2108.646	2108.505	2108.342	2108.239	2108.195 2108.180		2108.081	
	Зай, м		0.98	4.0	0.76	0.6	1.2	2.0	1.75	1.5	0.5	3.5	3.5	0.5	1.5	1.75	2.0	1.2	0.6	4.03	1.0

ПК 9+700.000

АБ өнгө 30мм: 0.24 м²
АБ суурь 40мм: 0.32 м²
Бут.чул.суурь 200мм: 1.72 м²
Хайрган дэд суурь 300мм: 3.79 м²
Нэмэлт үе 300мм: 4.16 м²
З хөвөө: 0.38 м²
Б хөвөө: 0.38 м²

Ухмал: 85.57 м²
Хөрс хуулалт: 6.66 м²
З шуудуу: 0.82 м²
Б шуудуу: 1.08 м²

М 1:200

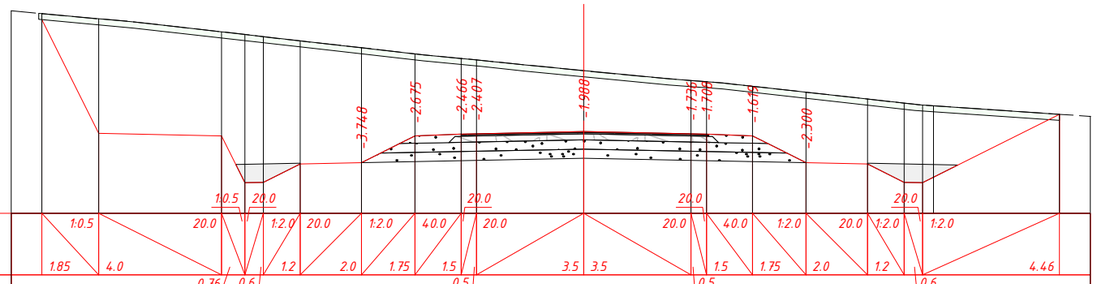

Төслийн өгөгдөл	Налуу, ‰, урт, м		1.85	4.0	0.76	0.6	1.2	2.0	1.75	1.5	0.5	3.5	3.5	0.5	1.5	1.75	2.0	1.2	0.6	4.46	
	Төлөвлөлтийн түвшин, м	2114.055	2110.346	2110.266	2108.739 2108.751	2109.351	2109.391	2110.266	2110.326 2110.336			**2110.406**		2110.336 2110.326	2110.266	2109.391	2109.351	2108.751 2108.739		2110.971	
Бодит өгөгдөл	Z-түвшин, м	2114.255	2114.085	2113.658	2113.571 2113.503	2113.367	2113.139	2112.941	2112.792 2112.743			**2112.394**		2112.072 2112.034	2111.885	2111.691	2111.469	2111.335 2111.273 2111.249		2110.971	
	Зай, м		1.85	4.0	0.76	0.6	1.2	2.0	1.75	1.5	0.5	3.5	3.5	0.5	1.5	1.75	2.0	1.2	0.6 0.35	4.11	1.0

ПК 9+800.000

Өөрчлөлт №			Захиалагч:	Захиалагч:	Зураг төслийн байгууллага:	Зөвлөх инженер	С. БАТСҮХ	Замын инженер	М. БЯМБАА	БАЯНХОНГОР АЙМГИЙГ АРХАНГАЙ АЙМГИЙН ЧУЛУУТ СУМТАЙ ХОЛБОХ АВТО ЗАМЫН ИНЖЕНЕРИЙН НАРИЙВЧИЛСАН ЗУРАГ ТӨСӨЛ ХЭСЭГ-I. ЭХНИЙ 30 КМ	Хөндлөн огтлол төсөллөлт	Масштаб	Шифр	Хуудасны №
Огноо			ЭДИЙН ЗАСАГ, ХӨГЖЛИЙН ЯАМ	БАЯНХОНГОР АЙМГИЙН ЗДТГ	"АВАРГА ЗАМ" ХХК	Төслийн инженер	Э. БАТБОЛД	Замын инженер	Н. АРИУНЗАЯА		9+700.000	1:200	AZ/BA-1/04-2025	44
Тайлбар						Шалгасан инженер	Г. ЧИНТӨГС	Геодезийн инженер	Г. БАТХОЛБОО				

АБ өнгө 30мм: 0.24 м²
АБ суурь 40мм: 0.32 м²
Бут.чул.суурь 200мм: 1.72 м²
Хайрган дэд суурь 300мм: 3.79 м²
Нэмэлт үе 300мм: 4.16 м²
З хөвөө: 0.38 м²
Б хөвөө: 0.38 м²

Ухмал: 36.39 м²
Хөрс хуулалт: 6.29 м²
З шуудуу: 1.08 м²
Б шуудуу: 1.08 м²

М 1:200

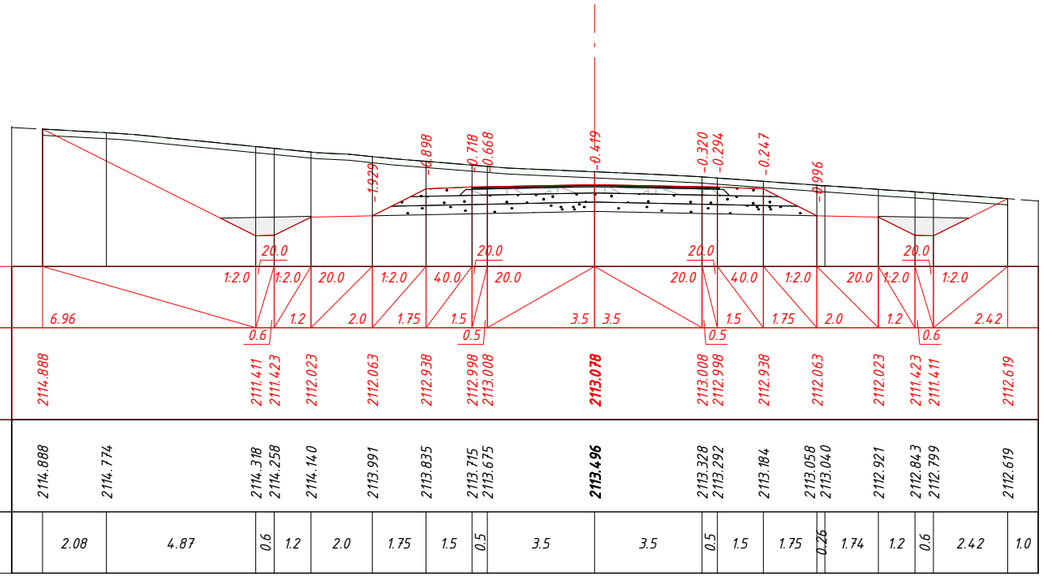

ПК 9+900.000

АБ өнгө 30мм: 0.24 м²
АБ суурь 40мм: 0.32 м²
Бут.чул.суурь 200мм: 1.72 м²
Хайрган дэд суурь 300мм: 3.79 м²
Нэмэлт үе 300мм: 4.16 м²
З хөвөө: 0.38 м²
Б хөвөө: 0.38 м²

Ухмал: 30.45 м²
Хөрс хуулалт: 6.09 м²
З шуудуу: 1.08 м²
Б шуудуу: 1.08 м²

М 1:200

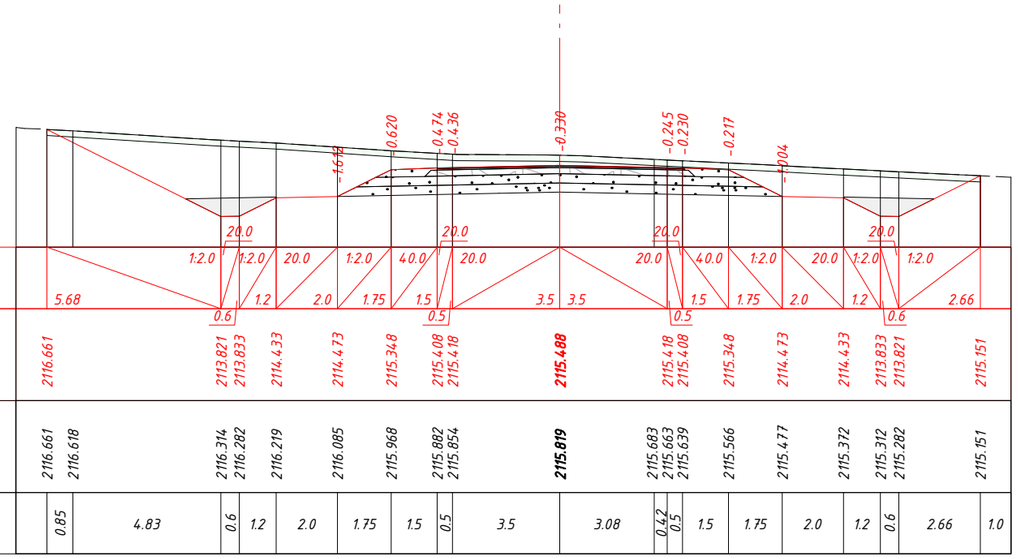

ПК 9+990.245

Өөрчлөлт №			Захиалагч:	Захиалагч:	Зураг төслийн байгууллага:	Зөвлөх инженер	С. БАТСҮХ	Замын инженер	М. БЯМБАА	БАЯНХОНГОР АЙМГИЙГ АРХАНГАЙ АЙМГИЙН ЧУЛУУТ СУМТАЙ ХОЛБОХ АВТО ЗАМЫН ИНЖЕНЕРИЙН НАРИЙВЧИЛСАН ЗУРАГ ТӨСӨЛ ХЭСЭГ-I ЭХНИЙ 30 КМ	Хөндлөн огтлол төсөллөлт	Масштаб	Шифр	Хуудасны №
Огноо			ЭДИЙН ЗАСАГ, ХӨГЖЛИЙН ЯАМ	БАЯНХОНГОР АЙМГИЙН ЗДТГ	"АВАРГА ЗАМ" ХХК	Төслийн инженер	Э. БАТБОЛД	Замын инженер	Н. АРИУНЗАЯА		9+900.000	1:200	AZ/BA-1/04-2025	45
Тайлбар						Шалгасан инженер	Г. ЧИНТӨГС	Геодезийн инженер	Г. БАТХОЛБОО					

АБ өнгө 30мм: 0.24 м²
АБ суурь 40мм: 0.32 м²
Бут.чул.суурь 200мм: 1.72 м²
Хайрган дэд суурь 300мм: 3.79 м²
Нэмэлт үе 300мм: 4.16 м²
З хөвөө: 0.38 м²
Б хөвөө: 0.38 м²

Ухмал: 35.47 м²
Хөрс хуулалт: 6.20 м²
З шуудуу: 1.08 м²
Б шуудуу: 1.08 м²

М 1:200

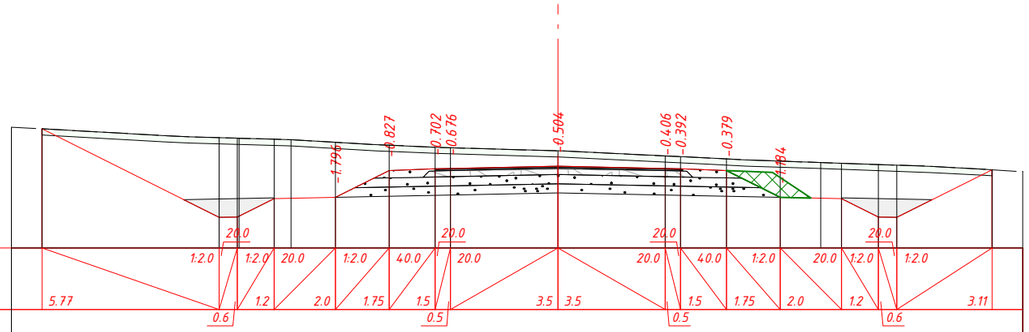

Төслийн өгөгдөл	Налуу, %, урт, м	5.77	0.6	1.2	2.0	1.75	1.5	0.5	3.5	3.5	0.5	1.5	1.75	2.0	1.2	0.6	3.11	
	Төлөвлөлтийн түвшин, м	2116.969	2114.082 2114.094	2114.694	2114.734	2115.609	2115.669 2115.679		**2115.749**		2115.679 2115.669	2115.609	2114.734	2114.694	2114.094 2114.082		2115.636	
Бодит өгөгдөл	Z-түвшин, м	2116.969	2116.681 2116.664 2116.662	2116.629 2116.613	2116.530	2116.436	2116.371 2116.355		**2116.253**		2116.085 2116.061	2115.988	2115.918	2115.872 2115.848	2115.805 2115.783		2115.636	
	Зай, м		5.77	0.6 0.06	1.14	0.55 1.45	1.75	1.5	0.5	3.5	3.5	0.5 1.5	1.75	1.32	0.68 1.2	0.6	3.11	1.0

ПК 10+000.000

АБ өнгө 30мм: 0.24 м²
АБ суурь 40мм: 0.32 м²
Бут.чул.суурь 200мм: 1.72 м²
Хайрган дэд суурь 300мм: 3.79 м²
Нэмэлт үе 300мм: 4.16 м²
З хөвөө: 0.38 м²
Б хөвөө: 0.38 м²

Далан: 0.01 м²
Ухмал: 75.19 м²
Хөрс хуулалт: 6.73 м²
З шуудуу: 0.82 м²
Б шуудуу: 1.08 м²

М 1:200

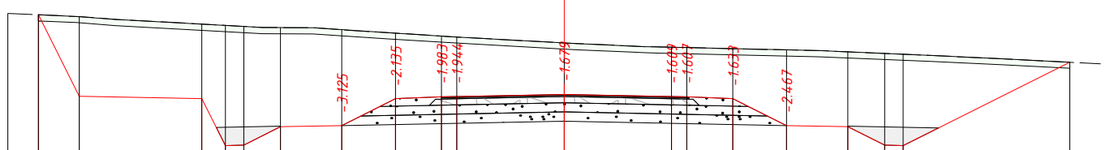

Төслийн өгөгдөл	Налуу, %, урт, м	1.33	4.0	0.76	0.6	1.2	2.0	1.75	1.5	0.5	3.5	3.5	0.5	1.5	1.75	2.0	1.2	0.6	5.44	
	Төлөвлөлтийн түвшин, м	2121.016	2118.360	2118.280	2116.753 2116.765	2117.365	2117.405	2118.280	2118.340 2118.350		**2118.420**		2118.350 2118.340	2118.280	2117.405	2117.365	2116.765 2116.753		2119.472	
Бодит өгөгдөл	Z-түвшин, м	2121.016	2120.955	2120.709	2120.668 2120.636	2120.599	2120.530	2120.415	2120.323 2120.294		**2120.100**		2119.959 2119.948	2119.913	2119.872	2119.808	2119.758 2119.733		2119.472	
	Зай, м		1.33	4.0	0.76	0.6 1.2	2.0	1.75	1.5	0.5	3.5	3.5	0.5	1.5	1.75	2.0	1.2	0.6	5.44	

ПК 10+100.000

Өөрчлөлт №			Захиалагч:	Захиалагч:	Зураг төслийн байгуулага:	Зөвлөх инженер	С. БАТСҮХ	Замын инженер	М. БЯМБАА	БАЯНХОНГОР АЙМГИЙГ АРХАНГАЙ АЙМГИЙН ЧУЛУУТ СУМТАЙ ХОЛБОХ АВТО ЗАМЫН ИНЖЕНЕРИЙН НАРИЙВЧИЛСАН ЗУРАГ ТӨСӨЛ ХЭСЭГ-I. ЭХНИЙ 30 КМ	Хөндлөн огтлол төсөллөлт	Масштаб	Шифр	Хуудасны №
Огноо			ЭДИЙН ЗАСАГ, ХӨГЖЛИЙН ЯАМ	БАЯНХОНГОР АЙМГИЙН ЗДТГ	"АВАРГА ЗАМ" ХХК	Төслийн инженер	Э. БАТБОЛД	Замын инженер	Н. АРИУНЗАЯА				
Тайлбар						Шалгасан инженер	Г. ЧИНТӨГС	Геодезийн инженер	Г. БАТХОЛБОО		10+000.000	1:200	AZ/BA-1/04-2025	46

АБ өнгө 30мм: 0.24 м²
АБ суурь 40мм: 0.32 м²
Бут.чул.суурь 200мм: 1.72 м²
Хайрган дэд суурь 300мм: 3.79 м²
Нэмэлт үе 300мм: 4.16 м²
З хөвөө: 0.38 м²
Б хөвөө: 0.38 м²

Ухмал: 5.12 м²
Хөрс хуулалт: 5.15 м²
З шуудуу: 1.08 м²
Б шуудуу: 1.08 м²

М 1:200

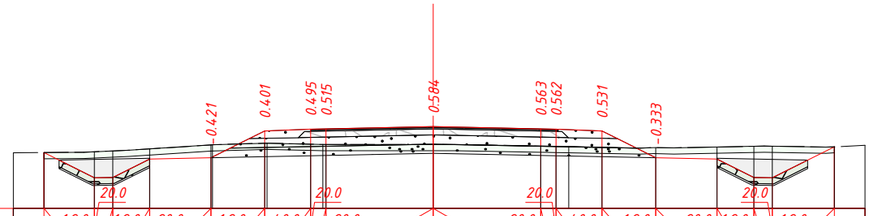

Төслийн өгөгдөл	Налуу, ‰, урт, м																					
	Төлөвлөлтийн түвшин, м	2120.257	2119.434 2119.446	2120.046	2120.086	2120.961	2121.021 2121.031	**2121.101**	2121.031 2121.021	2120.961	2120.086	2120.046	2119.446 2119.434	2120.448								
Бодит өгөгдөл	Z-түвшин, м	2120.257	2120.281 2120.309	2120.377	2120.507 2120.510	2120.560 2120.562	2120.526 2120.516 2120.516	**2120.516**	2120.467 2120.459 2120.451	2120.430	2120.418	2120.436	2120.461 2120.464	2120.448								
	Зай, м		1.65	0.6	1.2	2.0	0.05	1.7	0.08	1.42	0.4 0.1	3.5	3.5	0.5 0.42	1.08	1.75	2.0	1.2	0.6	2.03	1.0	

ПК 10+200.000

АБ өнгө 30мм: 0.24 м²
АБ суурь 40мм: 0.32 м²
Бут.чул.суурь 200мм: 1.72 м²
Хайрган дэд суурь 300мм: 3.79 м²
Нэмэлт үе 300мм: 4.16 м²
З хөвөө: 0.38 м²
Б хөвөө: 0.38 м²

Далан: 5.77 м²
Ухмал: 0.93 м²
Хөрс хуулалт: 4.14 м²
Б шуудуу: 1.06 м²

М 1:200



Төслийн өгөгдөл	Налуу, ‰, урт, м																					
	Төлөвлөлтийн түвшин, м	2122.870 2123.135	2124.010	2124.070 2124.080	**2124.150**	2124.080 2124.070	2124.010	2123.135	2123.095	2122.495 2122.483	2123.405											
Бодит өгөгдөл	Z-түвшин, м	2122.870 2122.883	2122.925 2122.931	2122.949 2122.955	**2123.014**	2123.108 2123.117	2123.157	2123.212	2123.250 2123.276	2123.315 2123.334	2123.405											
	Зай, м		0.53	1.04	0.71	1.5	0.5	3.5	3.5	0.5	1.5	1.75	1.18	0.82	1.2	0.6	1.84					

ПК 10+300.000

Өөрчлөлт №			Захиалагч:	Захиалагч:	Зураг төслийн байгууллага:	Зөвлөх инженер	С. БАТСҮХ	Замын инженер	М. БЯМБАА	БАЯНХОНГОР АЙМГИЙГ АРХАНГАЙ АЙМГИЙН ЧУЛУУТ СУМТАЙ ХОЛБОХ АВТО ЗАМЫН ИНЖЕНЕРИЙН НАРИЙВЧИЛСАН ЗУРАГ ТӨСӨЛ ХЭСЭГ-I. ЭХНИЙ 30 КМ	Хөндлөн огтлол төсөллөлт	Масштаб	Шифр	Хуудасны №
Огноо			ЭДИЙН ЗАСАГ, ХӨГЖЛИЙН ЯАМ	БАЯНХОНГОР АЙМГИЙН ЗДТГ	"АВАРГА ЗАМ" ХХК	Төслийн инженер	Э. БАТБОЛД	Замын инженер	Н. АРИУНЗАЯА		10+200.000	1:200	AZ/BA-1/04-2025	47
Тайлбар						Шалгасан инженер	Г. ЧИНТӨГС	Геодезийн инженер	Г. БАТХОЛБОО				

АБ өнгө 30мм: 0.24 м²
АБ суурь 40мм: 0.32 м²
Бут.чул.суурь 200мм: 1.72 м²
Хайрган дэд суурь 300мм: 3.79 м²
Нэмэлт үе 300мм: 4.16 м²
З хөвөө: 0.38 м²
Б хөвөө: 0.38 м²

Далан: 0.00 м²
Ухмал: 3.00 м²
Хөрс хуулалт: 4.11 м²
Б шуудуу: 1.08 м²

М 1:200

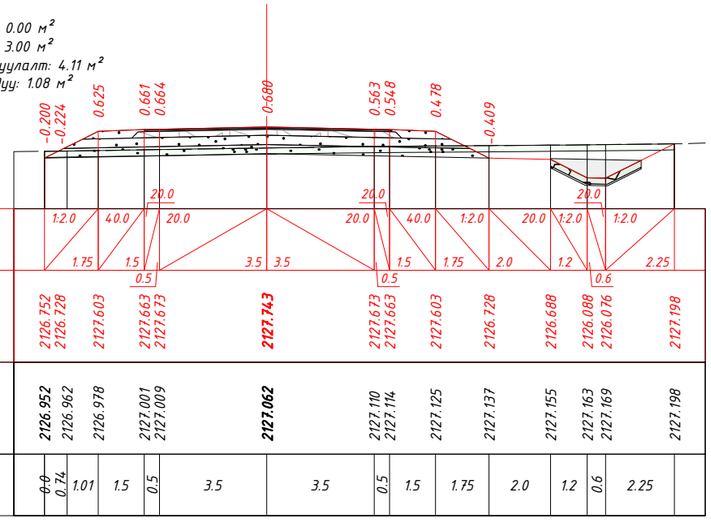

ПК 10+400.000

Ухмал: 15.40 м²
Хөрс хуулалт: 5.60 м²
З шуудуу: 0.96 м²
Б шуудуу: 1.08 м²

АБ өнгө 30мм: 0.24 м²
АБ суурь 40мм: 0.32 м²
Бут.чул.суурь 200мм: 1.72 м²
Хайрган дэд суурь 300мм: 3.79 м²
Нэмэлт үе 300мм: 4.16 м²
З хөвөө: 0.38 м²
Б хөвөө: 0.38 м²

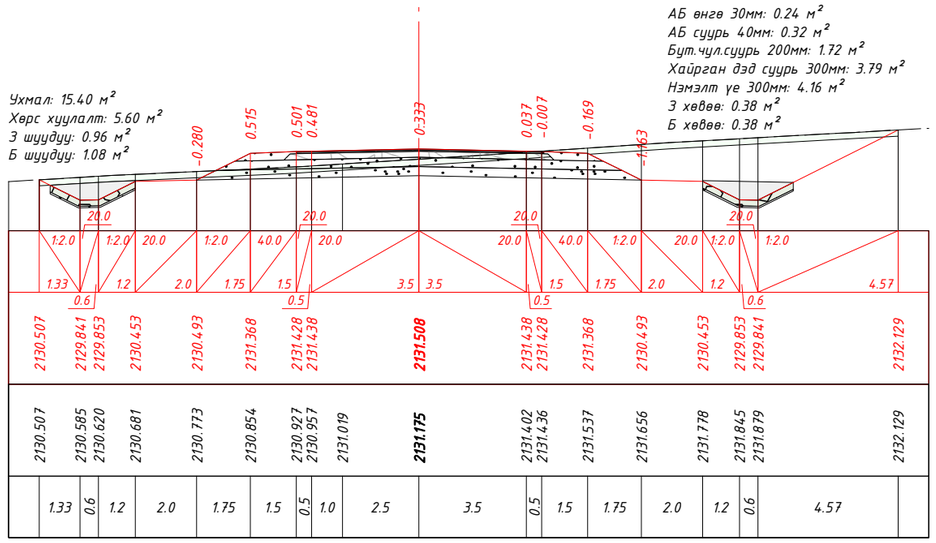

ПК 10+500.000

АБ өнгө 30мм: 0.24 м²
АБ суурь 40мм: 0.32 м²
Бут.чул.суурь 200мм: 1.72 м²
Хайрган дэд суурь 300мм: 3.79 м²
Нэмэлт үе 300мм: 4.16 м²
З хөвөө: 0.38 м²
Б хөвөө: 0.38 м²

Далан: 2.54 м²
Ухмал: 3.09 м²
Хөрс хуулалт: 4.28 м²
Б шуудуу: 1.08 м²

М 1:200

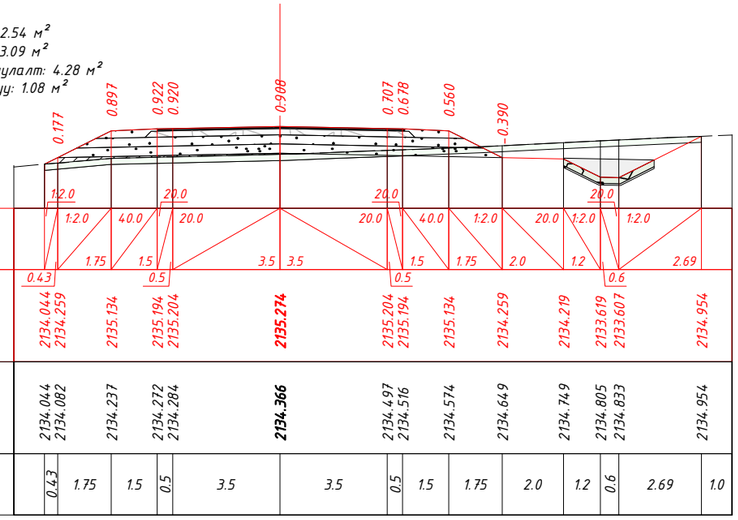

ПК 10+600.000

Далан: 2.68 м²
Ухмал: 2.33 м²
Хөрс хуулалт: 4.27 м²
Б шуудуу: 1.08 м²

АБ өнгө 30мм: 0.24 м²
АБ суурь 40мм: 0.32 м²
Бут.чул.суурь 200мм: 1.72 м²
Хайрган дэд суурь 300мм: 3.79 м²
Нэмэлт үе 300мм: 4.16 м²
З хөвөө: 0.38 м²
Б хөвөө: 0.38 м²

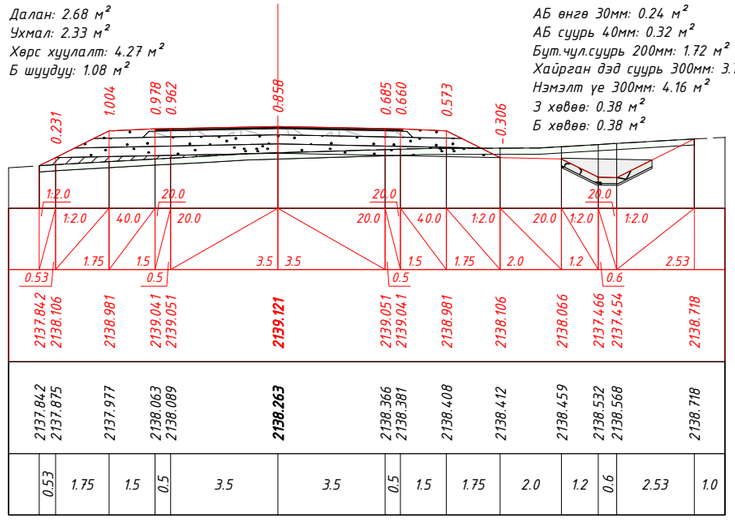

ПК 10+700.000

Өөрчлөлт №			Захиалагч:	Захиалагч:	Зураг төслийн байгуулага:	Зөвлөх инженер	С. БАТСҮХ	Замын инженер	М. БЯМБАА	БАЯНХОНГОР АЙМГИЙГ АРХАНГАЙ АЙМГИЙН ЧУЛУУТ СУМТАЙ ХОЛБОХ АВТО ЗАМЫН ИНЖЕНЕРИЙН НАРИЙВЧИЛСАН ЗУРАГ ТӨСӨЛ ХЭСЭГ-I. ЭХНИЙ 30 КМ	Хөндлөн огтлол төсөллөлт	Масштаб	Шифр	Хуудасны №
Огноо			ЭДИЙН ЗАСАГ, ХӨГЖЛИЙН ЯАМ	БАЯНХОНГОР АЙМГИЙН ЗДТГ	"АВАРГА ЗАМ" ХХК	Төслийн инженер	Э. БАТБОЛД	Замын инженер	Н. АРИУНЗАЯА		10+400.000	1:200	AZ/BA-1/04-2025	48
Тайлбар						Шалгасан инженер	Г. ЧИНТӨГС	Геодезийн инженер	Г. БАТХОЛБОО					

АБ өнгө 30мм: 0.24 м²
АБ суурь 40мм: 0.32 м²
Бут.чул.суурь 200мм: 1.72 м²
Хайрган дэд суурь 300мм: 3.79 м²
Нэмэлт үе 300мм: 4.16 м²
З хөвөө: 0.38 м²
Б хөвөө: 0.38 м²

Далан: 5.01 м²
Ухмал: 2.92 м²
Хөрс хуулалт: 4.39 м²
Б шуудуу: 1.08 м²

М 1:200

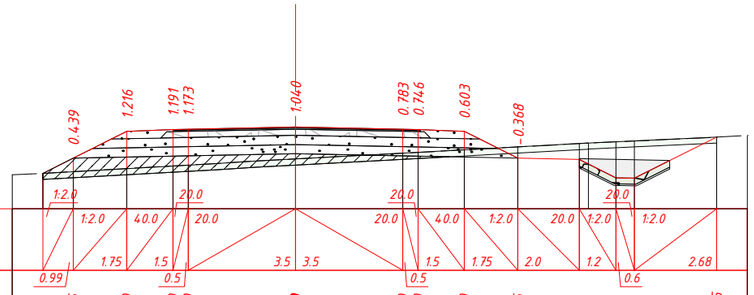

Таслийн өгөгдөл	Налуу, ‰, урт, м																									
	Төлөвлөлтийн түвшин, м	214.1.860	214.2.355	214.3.230	214.3.290 214.3.300	**214.3.370**	214.3.300 214.3.290	214.3.230	214.2.355	214.2.315	214.1.715 214.1.703	214.3.045														
Бодит өгөгдөл	Z-түвшин, м	214.1.860	214.1.916	214.2.014	214.2.098 214.2.126	**214.2.329**	214.2.517 214.2.544	214.2.627	214.2.723	214.2.833 214.2.849	214.2.891 214.2.919	214.3.045														
	Зай, м		0.99	1.75	1.5	0.5	3.5	3.5	0.5	1.5	1.75	2.0	0.3	0.9	0.6	2.68	1.0									

ПК 10+800.000

АБ өнгө 30мм: 0.24 м²
АБ суурь 40мм: 0.32 м²
Бут.чул.суурь 200мм: 1.72 м²
Хайрган дэд суурь 300мм: 3.81 м²
Нэмэлт үе 300мм: 4.18 м²
З хөвөө: 0.38 м²
Б хөвөө: 0.42 м²
Далан: 1.77 м²
Ухмал: 4.33 м²
Хөрс хуулалт: 4.28 м²
Б шуудуу: 1.08 м²

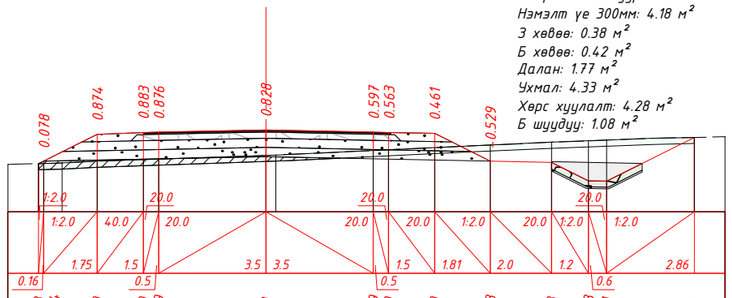

Таслийн өгөгдөл	Налуу, ‰, урт, м																									
	Төлөвлөлтийн түвшин, м	214.5.323 214.5.404	214.6.279	214.6.339 214.6.349	**214.6.419**	214.6.349 214.6.339	214.6.309	214.5.403	214.5.363	214.4.763 214.4.751	214.6.179															
Бодит өгөгдөл	Z-түвшин, м	214.5.323 214.5.327 214.5.341	214.5.405	214.5.456 214.5.473	**214.5.592** 214.5.603	214.5.752 214.5.776	214.5.848	214.5.932	214.6.020	214.6.067 214.6.090	214.6.179															
	Зай, м	0.16	0.6	1.15	1.5	0.5	3.5	0.32	3.18	0.5	1.5	1.81	2.0	1.2	0.6	2.86	1.0									

ПК 10+866.528

АБ өнгө 30мм: 0.24 м²
АБ суурь 40мм: 0.32 м²
Бут.чул.суурь 200мм: 1.72 м²
Хайрган дэд суурь 300мм: 3.79 м²
Нэмэлт үе 300мм: 4.16 м²
З хөвөө: 0.38 м²
Б хөвөө: 0.42 м²

Ухмал: 10.65 м²
Хөрс хуулалт: 5.33 м²
З шуудуу: 1.08 м²
Б шуудуу: 1.08 м²

М 1:200

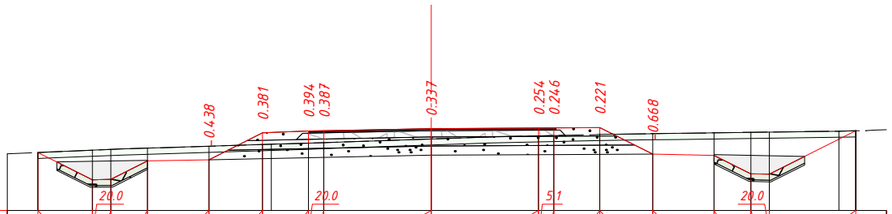

Таслийн өгөгдөл	Налуу, ‰, урт, м																									
	Төлөвлөлтийн түвшин, м	214.7.191	214.6.302 214.6.314	214.6.914	214.6.954	214.7.829	214.7.889 214.7.899	**214.7.969**	214.7.987 214.7.990	214.7.997	214.7.136	214.7.096	214.6.496 214.6.484	214.7.895												
Бодит өгөгдөл	Z-түвшин, м	214.7.191	214.7.265 214.7.288	214.7.329	214.7.393	214.7.448 214.7.457	214.7.495 214.7.512	**214.7.632**	214.7.733 214.7.744	214.7.777	214.7.804	214.7.830	214.7.847 214.7.855	214.7.886 214.7.895												
	Зай, м		1.78	0.6	1.2	2.0	1.75	0.29	1.21	0.5	3.5	3.5	0.5	1.5	1.72	2.0	1.2	0.6	2.27	0.55						

ПК 10+900.000

АБ өнгө 30мм: 0.24 м²
АБ суурь 40мм: 0.32 м²
Бут.чул.суурь 200мм: 1.72 м²
Хайрган дэд суурь 300мм: 3.79 м²
Нэмэлт үе 300мм: 4.16 м²
З хөвөө: 0.40 м²
Б хөвөө: 0.41 м²

Ухмал: 11.37 м²
Хөрс хуулалт: 5.43 м²
З шуудуу: 1.08 м²
Б шуудуу: 1.08 м²

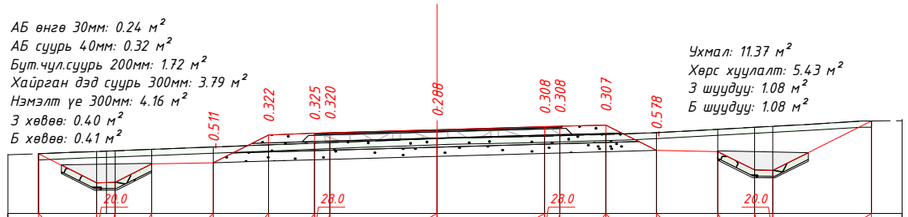

Таслийн өгөгдөл	Налуу, ‰, урт, м																									
	Төлөвлөлтийн түвшин, м	214.9.269	214.9.323 214.9.335	214.9.935	214.9.975	214.0.878	214.0.938 214.0.952	**214.1.050**	214.1.148 214.1.162	214.1.204	214.0.380	214.0.340	214.9.740 214.9.728	214.1.334												
Бодит өгөгдөл	Z-түвшин, м	214.0.269	214.0.340 214.0.352 214.0.363	214.0.409	214.0.486	214.0.556	214.0.613 214.0.632	**214.0.762**	214.0.840 214.0.854	214.0.897	214.0.958	214.1.066	214.1.131 214.1.163	214.1.334												
	Зай, м		1.89	0.32 0.28	1.2	2.0	1.81	1.5	0.5	3.5	3.5	0.5	1.5	1.65	2.0	1.2	0.6	3.21	1.0							

ПК 10+966.528

Өөрчлөлт №			Захиалагч:	Захиалагч:	Зураг төслийн байгууллага:	Зөвлөх инженер	С. БАТСҮХ	Замын инженер	М. БЯМБАА	БАЯНХОНГОР АЙМГИЙГ АРХАНГАЙ АЙМГИЙН ЧУЛУУТ СУМТАЙ ХОЛБОХ АВТО ЗАМЫН ИНЖЕНЕРИЙН НАРИЙВЧИЛСАН ЗУРАГ ТӨСӨЛ ХЭСЭГ-I. ЭХНИЙ 30 КМ	Хөндлөн огтлол төсөллөлт	Масштаб	Шифр	Хуудасны №
Огноо			ЭДИЙН ЗАСАГ, ХӨГЖЛИЙН ЯАМ	БАЯНХОНГОР АЙМГИЙН ЗДТГ	"АВАРГА ЗАМ" ХХК	Төслийн инженер	Э. БАТБОЛД	Замын инженер	Н. АРИУНЗАЯА		10+800.000	1:200	AZ/BA-1/04-2025	49
Тайлбар						Шалгасан инженер	Г. ЧИНТӨГС	Геодезийн инженер	Г. БАТХОЛБОО					

АБ өнгө 30мм: 0.24 м²
АБ суурь 40мм: 0.32 м²
Бут.чул.суурь 200мм: 1.72 м²
Хайрган дэд суурь 300мм: 3.79 м²
Нэмэлт үе 300мм: 4.16 м²
З хөвөө: 0.40 м²
Б хөвөө: 0.41 м²

Ухмал: 19.62 м²
Хөрс хуулалт: 5.69 м²
З шуудуу: 1.08 м²
Б шуудуу: 1.08 м²

М 1:200

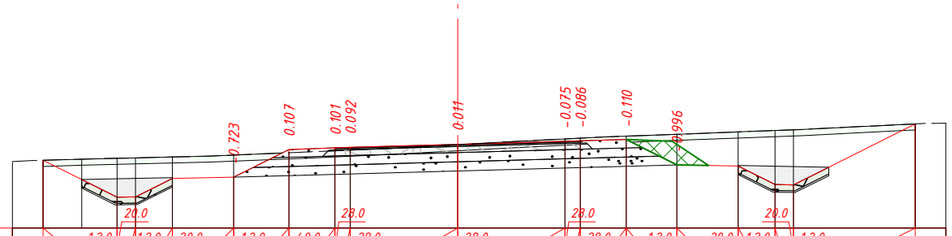

Төслийн өгөгдөл	Налуу, %, урт, м																		
	Төлөвлөлтийн түвшин, м	2152.069	2150.861 2150.873	2151.473	2151.513	2152.416	2152.476 2152.490	**2152.588**	2152.686 2152.700	2152.742	2151.918	2151.878	2151.278 2151.266	2153.253					
Бодит өгөгдөл	Z-түвшин, м	2152.069	2152.105	2152.132 2152.147	2152.175	2152.236	2152.309	2152.375 2152.398	**2152.577**	2152.761 2152.786	2152.853	2152.914	2152.989	2153.036 2153.059	2153.253				
	Зай, м		1.26	1.15	0.6	1.2	2.0	1.81	1.5	0.5	3.5	3.5	0.5	1.5	1.65	2.0	1.2	0.6	3.97	1.0

ПК 11+000.000

АБ өнгө 30мм: 0.24 м²
АБ суурь 40мм: 0.32 м²
Бут.чул.суурь 200мм: 1.72 м²
Хайрган дэд суурь 300мм: 3.79 м²
Нэмэлт үе 300мм: 4.16 м²
З хөвөө: 0.40 м²
Б хөвөө: 0.41 м²

Далан: 0.03 м²
Ухмал: 48.63 м²
Хөрс хуулалт: 6.81 м²
З шуудуу: 1.08 м²
Б шуудуу: 1.00 м²

М 1:200

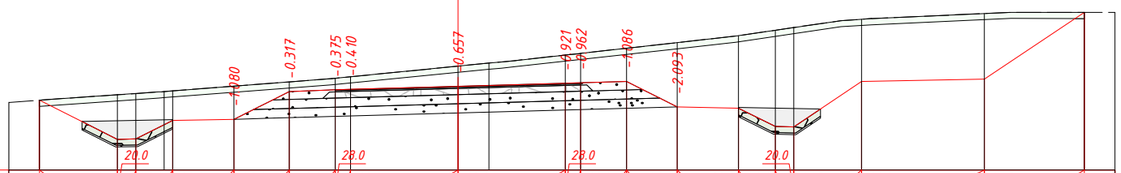

Төслийн өгөгдөл	Налуу, %, урт, м																		
	Төлөвлөлтийн түвшин, м	2156.010	2154.739 2154.751	2155.351	2155.391	2156.293	2156.353 2156.367	**2156.465**	2156.563 2156.577	2156.619	2155.795	2155.755	2155.155 2155.143	2156.619	2156.699	2158.875			
Бодит өгөгдөл	Z-түвшин, м	2156.010	2156.188 2156.229	2156.295 2156.316	2156.470	2156.610	2156.728 2156.777	**2157.122**	2157.221	2157.484 2157.539	2157.705	2157.888	2158.116	2158.292 2158.380	2158.649	2158.837	2158.875		
	Зай, м		2.54	0.6	0.92	0.28	2.0	1.81	1.5	0.5	3.5	1.01	2.49	0.5	1.5	1.65	2.0	1.2	0.6	2.21	4.0	3.26	1.0

ПК 11+100.000

Өөрчлөлт №			Захиалагч:	Захиалагч:	Зураг төслийн байгууллага:	Зөвлөх инженер	С. БАТСҮХ	Замын инженер	М. БЯМБАА	БАЯНХОНГОР АЙМГИЙГ АРХАНГАЙ АЙМГИЙН ЧУЛУУТ СУМТАЙ ХОЛБОХ АВТО ЗАМЫН ИНЖЕНЕРИЙН НАРИЙВЧИЛСАН ЗУРАГ ТӨСӨЛ ХЭСЭГ-I ЭХНИЙ 30 КМ	Хөндлөн огтлол төсөллөлт	Масштаб	Шифр	Хуудасны №
Огноо			ЭДИЙН ЗАСАГ, ХӨГЖЛИЙН ЯАМ	БАЯНХОНГОР АЙМГИЙН ЗДТГ	"АВАРГА ЗАМ" ХХК	Төслийн инженер	Э. БАТБОЛД	Замын инженер	Н. АРИУНЗАЯА		11+000.000	1:200	AZ/BA-1/04-2025	50
Тайлбар						Шалгасан инженер	Г. ЧИНТӨГС	Геодезийн инженер	Г. БАТХОЛБОО					

АБ өнгө 30мм: 0.24 м²
АБ суурь 40мм: 0.32 м²
Бут.чул.суурь 200мм: 1.72 м²
Хайрган дэд суурь 300мм: 3.79 м²
Нэмэлт үе 300мм: 4.16 м²
З хөвөө: 0.40 м²
Б хөвөө: 0.41 м²

Далан: 23.46 м²
Ухмал: 0.52 м²
Хөрс хуулалт: 3.80 м²
Шаталж ухах: 1.76 м²
Б шуудуу: 1.08 м²

М 1:200

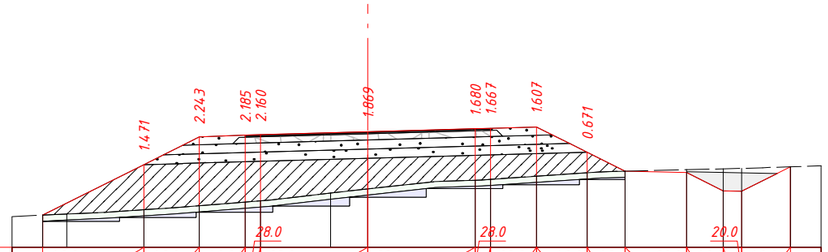

Төслийн өгөгдөл	Налуу, ‰, урт, м	1:2.0	3.3	1:2.0	1.81	40.0	1.5	28.0	0.5	28.0	3.5	28.0	3.5	28.0	0.5	28.0	1.5	1:2.0	1.65	1:2.0	1.24	20.0	2.0	1:2.0	1.2	20.0	0.6	1:2.0	1.59
	Төлөвлөлтийн түвшин, м	2156.446		2158.094	2158.996	2159.056	2159.070	**2159.168**				2159.266	2159.280	2159.322		2158.498	2157.877	2157.837		2157.237	2157.225	2158.020							
Бодит өгөгдөл	Z-түвшин, м	2156.446	2156.484	2156.623	2156.753	2156.871	2156.911	2157.165	**2157.300**			2157.587	2157.613	2157.715		2157.827	2157.877	2157.927		2157.956	2157.971	2158.020							
	Зай, м	0.79	2.51	1.81	1.5	0.5	2.28	1.22	3.5			0.5	1.5	1.65		1.24	2.0	1.2		0.6	1.59	1.0							

ПК 11+200.000

АБ өнгө 30мм: 0.24 м²
АБ суурь 40мм: 0.32 м²
Бут.чул.суурь 200мм: 1.72 м²
Хайрган дэд суурь 300мм: 3.79 м²
Нэмэлт үе 300мм: 4.16 м²
З хөвөө: 0.40 м²
Б хөвөө: 0.41 м²

Далан: 26.08 м²
Ухмал: 0.72 м²
Хөрс хуулалт: 3.89 м²
Шаталж ухах: 1.48 м²
Б шуудуу: 1.08 м²

М 1:200

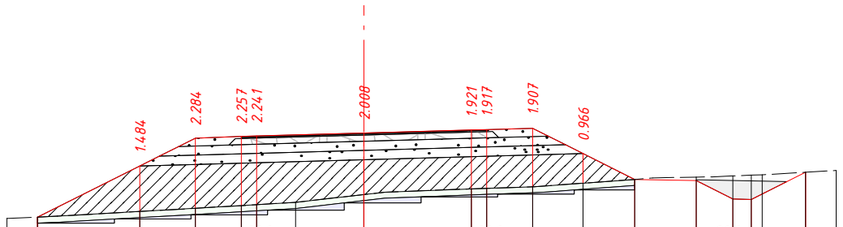

Төслийн өгөгдөл	Налуу, ‰, урт, м	1:2.0	3.34	1:2.0	1.81	40.0	1.5	28.0	0.5	28.0	3.5	28.0	3.5	28.0	0.5	28.0	1.5	1:2.0	1.65	1:2.0	1.69	20.0	2.0	1:2.0	1.2	20.0	0.6	1:2.0	1.77
	Төлөвлөлтийн түвшин, м	2156.513		2158.181	2159.084	2159.144	2159.158	**2159.256**				2159.354	2159.368	2159.410		2158.586	2157.743	2157.703		2157.103	2157.091	2157.976							
Бодит өгөгдөл	Z-түвшин, м	2156.513		2156.697	2156.800	2156.887	2156.916	2156.992	**2157.248**			2157.432	2157.451	2157.503		2157.620	2157.743	2157.816		2157.855	2157.880	2157.895	2157.976						
	Зай, м		3.34	1.81	1.5	0.5	1.27	2.23	3.5			0.5	1.5	1.65		1.69	2.0	1.2		0.6	0.36	1.41	1.0						

ПК 11+204.000

Өөрчлөлт №			Захиалагч:	Захиалагч:	Зураг төслийн байгууллага:	Зөвлөх инженер	С. БАТСҮХ	Замын инженер	М. БЯМБАА	БАЯНХОНГОР АЙМГИЙГ АРХАНГАЙ АЙМГИЙН ЧУЛУУТ СУМТАЙ ХОЛБОХ АВТО ЗАМЫН ИНЖЕНЕРИЙН НАРИЙВЧИЛСАН ЗУРАГ ТӨСӨЛ ХЭСЭГ-I ЭХНИЙ 30 КМ	Хөндлөн огтлол төсөллөлт	Масштаб	Шифр	Хуудасны №
Огноо			ЭДИЙН ЗАСАГ, ХӨГЖЛИЙН ЯАМ	БАЯНХОНГОР АЙМГИЙН ЗДТГ	"АВАРГА ЗАМ" ХХК	Төслийн инженер	Э. БАТБОЛД	Замын инженер	Н. АРИУНЗАЯА		11+200.000	1:200	AZ/BA-1/04-2025	51
Тайлбар						Шалгасан инженер	Г. ЧИНТӨГС	Геодезийн инженер	Г. БАТХОЛБОО				

АБ өнгө 30мм: 0.24 м²
АБ суурь 40мм: 0.32 м²
Бут.чул.суурь 200мм: 1.72 м²
Хайрган дэд суурь 300мм: 3.79 м²
Нэмэлт үе 300мм: 4.16 м²
З хөвөө: 0.38 м²
Б хөвөө: 0.42 м²
Далан: 21.94 м²
Ухмал: 1.20 м²
Хөрс хуулалт: 3.72 м²
Шаталж ухах: 1.52 м²
Б шуудуу: 1.08 м²

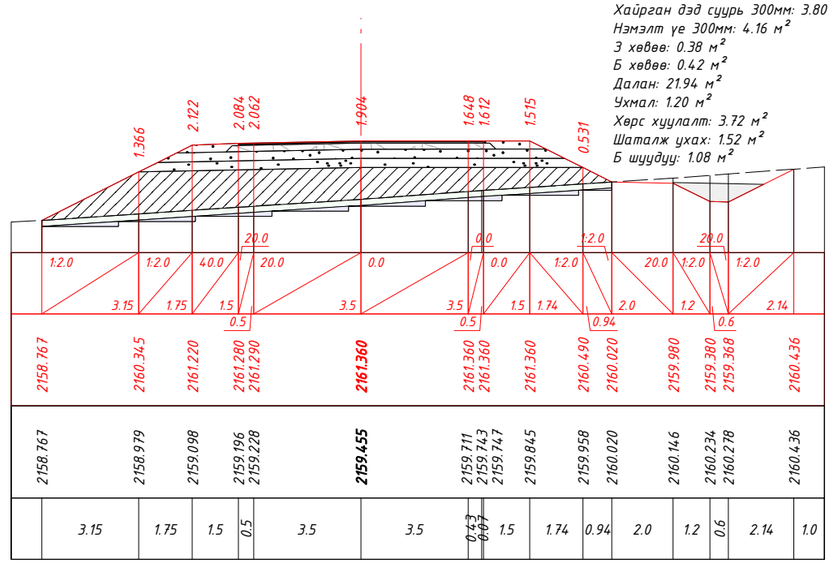

ПК 11+300.000

АБ өнгө 30мм: 0.24 м²
АБ суурь 40мм: 0.32 м²
Бут.чул.суурь 200мм: 1.72 м²
Хайрган дэд суурь 300мм: 3.79 м²
Нэмэлт үе 300мм: 4.16 м²
З хөвөө: 0.38 м²
Б хөвөө: 0.41 м²
Далан: 27.85 м²
Ухмал: 1.01 м²
Хөрс хуулалт: 3.97 м²
Шаталж ухах: 1.36 м²
Б шуудуу: 1.08 м²

М 1:200

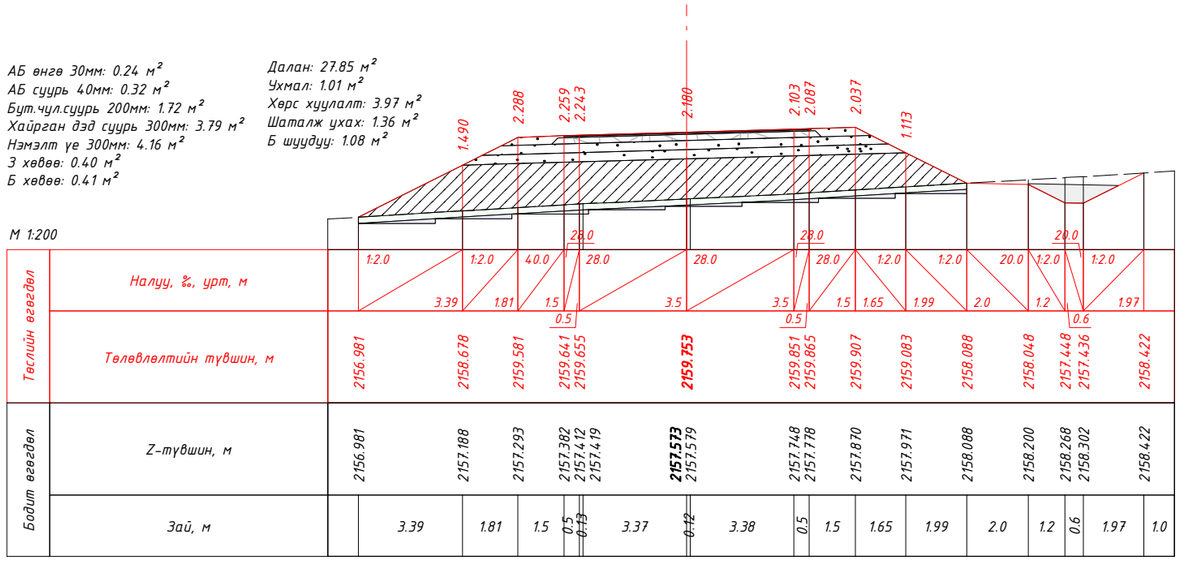

ПК 11+226.680

АБ өнгө 30мм: 0.24 м²
АБ суурь 40мм: 0.32 м²
Бут.чул.суурь 200мм: 1.72 м²
Хайрган дэд суурь 300мм: 3.79 м²
Нэмэлт үе 300мм: 4.16 м²
З хөвөө: 0.38 м²
Б хөвөө: 0.38 м²
Далан: 22.16 м²
Ухмал: 1.44 м²
Хөрс хуулалт: 3.67 м²
Шаталж ухах: 1.46 м²
Б шуудуу: 1.08 м²

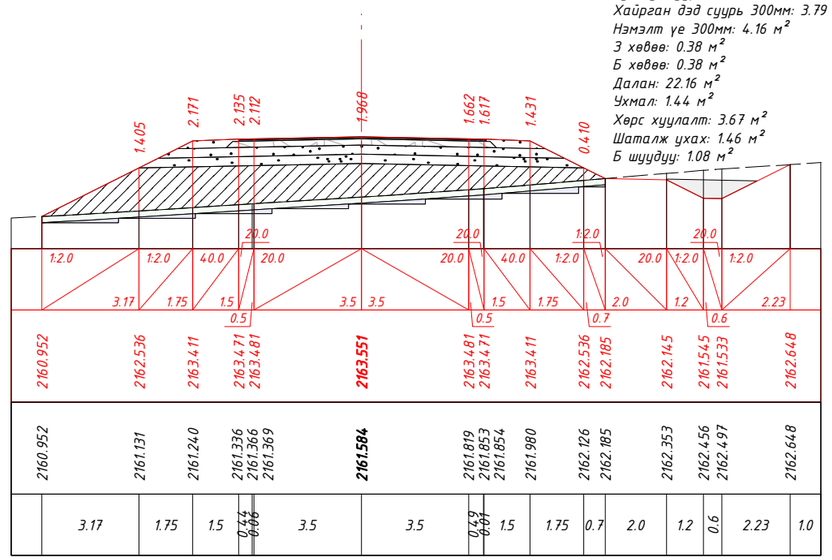

ПК 11+400.000

АБ өнгө 30мм: 0.24 м²
АБ суурь 40мм: 0.32 м²
Бут.чул.суурь 200мм: 1.72 м²
Хайрган дэд суурь 300мм: 3.81 м²
Нэмэлт үе 300мм: 4.18 м²
З хөвөө: 0.38 м²
Б хөвөө: 0.42 м²
Далан: 15.65 м²
Ухмал: 1.25 м²
Хөрс хуулалт: 3.43 м²
Шаталж ухах: 1.26 м²
Б шуудуу: 1.08 м²

М 1:200

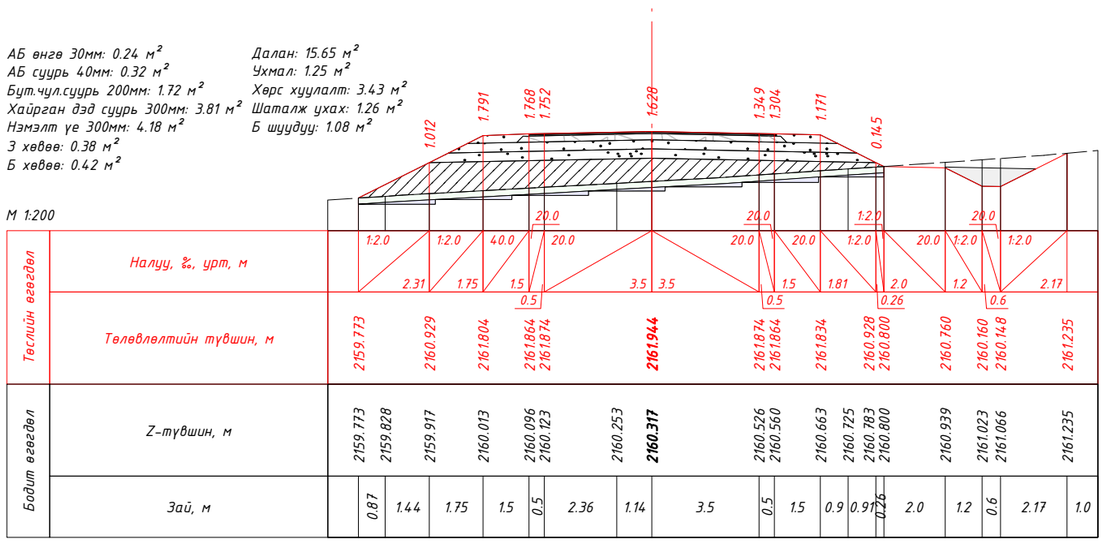

ПК 11+326.680

Өөрчлөлт №			Захиалагч:	Захиалагч:	Зураг төслийн байгууллага:	Зөвлөх инженер	С. БАТСҮХ	Замын инженер	М. БЯМБАА	БАЯНХОНГОР АЙМГИЙГ АРХАНГАЙ АЙМГИЙН ЧУЛУУТ СУМТАЙ ХОЛБОХ АВТО ЗАМЫН ИНЖЕНЕРИЙН НАРИЙВЧИЛСАН ЗУРАГ ТӨСӨЛ ХЭСЭГ-I. ЭХНИЙ 30 КМ	Хөндлөн огтлол төсөллөлт	Масштаб	Шифр	Хуудасны №
Огноо			ЭДИЙН ЗАСАГ, ХӨГЖЛИЙН ЯАМ	БАЯНХОНГОР АЙМГИЙН ЗДТГ	"АВАРГА ЗАМ" ХХК	Төслийн инженер	Э. БАТБОЛД	Замын инженер	Н. АРИУНЗАЯА		11+226.680	1:200	AZ/BA-1/04-2025	52
Тайлбар						Шалгасан инженер	Г. ЧИНТӨГС	Геодезийн инженер	Г. БАТХОЛБОО					

АБ өнгө 30мм: 0.24 м²
АБ суурь 40мм: 0.32 м²
Бут.чул.суурь 200мм: 1.72 м²
Хайрган дэд суурь 300мм: 3.79 м²
Нэмэлт үе 300мм: 4.16 м²
З хөвөө: 0.38 м²
Б хөвөө: 0.38 м²

Далан: 27.88 м²
Ухмал: 1.11 м²
Хөрс хуулалт: 3.93 м²
Шаталж ухах: 1.60 м²
Б шуудуу: 1.08 м²

М 1:200

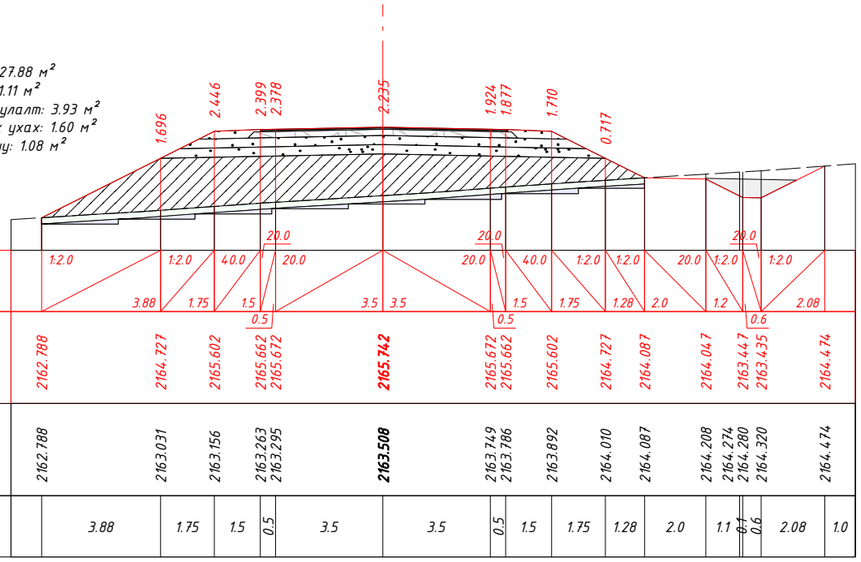

Тэслийн өгөгдөл	Налуу, ‰, урт, м		3.88	1.75	1.5	0.5	3.5	3.5	0.5	1.5	1.75	1.28	2.0	1.2	0.6	2.08		
	Төлөвлөлтийн түвшин, м	2162.788	2164.727	2165.602	2165.662 2165.672	**2165.742**	2165.672 2165.662	2165.602	2164.727	2164.087	2164.047	2163.447 2163.435				2164.474		
Бодит өгөгдөл	Z-түвшин, м	2162.788	2163.031	2163.156	2163.263 2163.295	**2163.508**	2163.749 2163.786	2163.892	2164.010	2164.087	2164.208	2164.274 2164.280	2164.320			2164.474		
	Зай, м		3.88	1.75	1.5	0.5	3.5	3.5	0.5	1.5	1.75	1.28	2.0	1.1	0.1 0.6	2.08	1.0	

ПК 11+500.000

АБ өнгө 30мм: 0.24 м²
АБ суурь 40мм: 0.32 м²
Бут.чул.суурь 200мм: 1.72 м²
Хайрган дэд суурь 300мм: 3.79 м²
Нэмэлт үе 300мм: 4.16 м²
З хөвөө: 0.38 м²
Б хөвөө: 0.38 м²

Далан: 9.81 м²
Ухмал: 3.18 м²
Хөрс хуулалт: 4.69 м²
Шаталж ухах: 1.38 м²
Б шуудуу: 1.08 м²

М 1:200

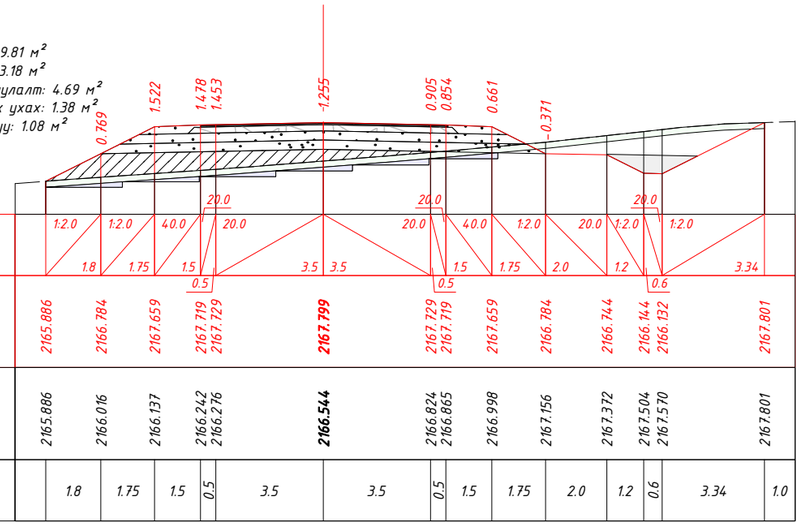

Тэслийн өгөгдөл	Налуу, ‰, урт, м		1.8	1.75	1.5	0.5	3.5	3.5	0.5	1.5	1.75	2.0	1.2	0.6	3.34			
	Төлөвлөлтийн түвшин, м	2165.886	2166.784	2167.659	2167.719 2167.729	**2167.799**	2167.729 2167.719	2167.659	2166.784	2166.744	2166.144 2166.132	2167.801						
Бодит өгөгдөл	Z-түвшин, м	2165.886	2166.016	2166.137	2166.242 2166.276	**2166.544**	2166.824 2166.865	2166.998	2167.156	2167.372	2167.504 2167.570	2167.801						
	Зай, м		1.8	1.75	1.5	0.5	3.5	3.5	0.5	1.5	1.75	2.0	1.2	0.6	3.34	1.0		

ПК 11+600.000

АБ өнгө 30мм: 0.24 м²
АБ суурь 40мм: 0.32 м²
Бут.чул.суурь 200мм: 1.72 м²
Хайрган дэд суурь 300мм: 3.79 м²
Нэмэлт үе 300мм: 4.16 м²
З хөвөө: 0.38 м²
Б хөвөө: 0.38 м²

Далан: 4.31 м²
Ухмал: 7.17 м²
Хөрс хуулалт: 4.70 м²
Шаталж ухах: 0.91 м²
Б шуудуу: 1.08 м²

М 1:200

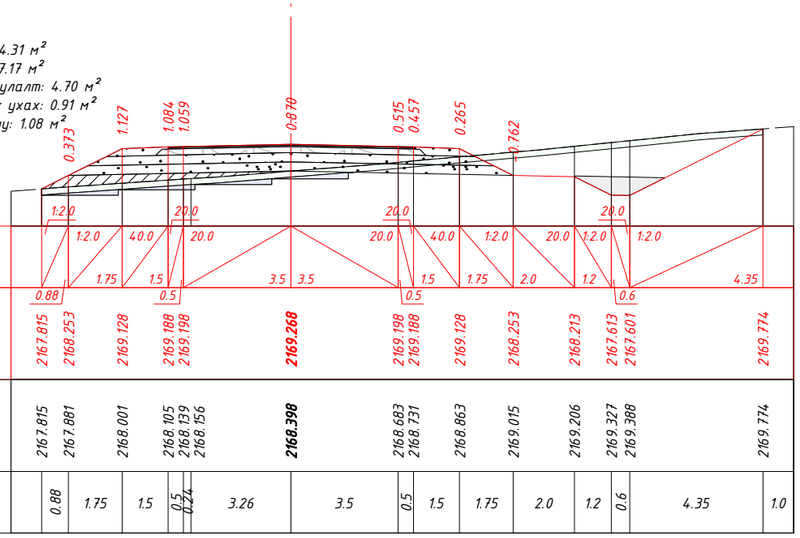

Тэслийн өгөгдөл	Налуу, ‰, урт, м		0.88	1.75	1.5	0.5	3.5	3.5	0.5	1.5	1.75	2.0	1.2	0.6	4.35			
	Төлөвлөлтийн түвшин, м	2167.815	2168.253	2169.128	2169.188 2169.198	**2169.268**	2169.198 2169.188	2169.128	2168.253	2168.213	2167.613 2167.601	2169.774						
Бодит өгөгдөл	Z-түвшин, м	2167.815	2167.881	2168.001	2168.105 2168.139 2168.156	**2168.398**	2168.683 2168.731	2168.863	2169.015	2169.206	2169.327 2169.388	2169.774						
	Зай, м		0.88	1.75	1.5	0.5 0.24	3.26	3.5	0.5	1.5	1.75	2.0	1.2	0.6	4.35	1.0		

ПК 11+700.000

АБ өнгө 30мм: 0.24 м²
АБ суурь 40мм: 0.32 м²
Бут.чул.суурь 200мм: 1.72 м²
Хайрган дэд суурь 300мм: 3.79 м²
Нэмэлт үе 300мм: 4.16 м²
З хөвөө: 0.38 м²
Б хөвөө: 0.38 м²

Далан: 4.96 м²
Ухмал: 5.83 м²
Хөрс хуулалт: 4.65 м²
Шаталж ухах: 0.91 м²
Б шуудуу: 1.08 м²

М 1:200

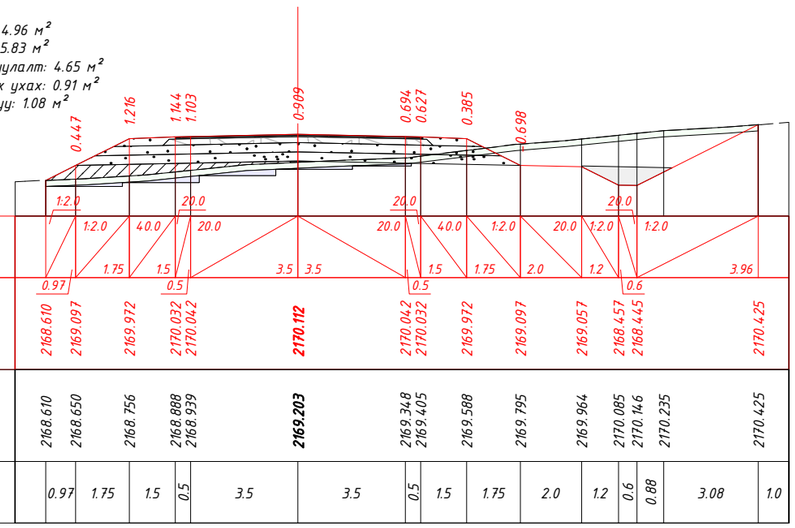

Тэслийн өгөгдөл	Налуу, ‰, урт, м		0.97	1.75	1.5	0.5	3.5	3.5	0.5	1.5	1.75	2.0	1.2	0.6	3.96			
	Төлөвлөлтийн түвшин, м	2168.610	2169.097	2169.972	2170.032 2170.042	**2170.112**	2170.042 2170.032	2169.972	2169.097	2169.057	2168.457 2168.445	2170.425						
Бодит өгөгдөл	Z-түвшин, м	2168.610	2168.650	2168.756	2168.888 2168.939	**2169.203**	2169.348 2169.405	2169.588	2169.795	2169.964	2170.085 2170.146	2170.235	2170.425					
	Зай, м		0.97	1.75	1.5	0.5	3.5	3.5	0.5	1.5	1.75	2.0	1.2	0.6	0.88	3.08	1.0	

ПК 11+800.000

Өөрчлөлт №			Захиалагч:	Захиалагч:	Зураг төслийн байгууллага:	Зөвлөх инженер	С. БАТСҮХ	Замын инженер	М. БЯМБАА	БАЯНХОНГОР АЙМГИЙГ АРХАНГАЙ АЙМГИЙН ЧУЛУУТ СУМТАЙ ХОЛБОХ АВТО ЗАМЫН ИНЖЕНЕРИЙН НАРИЙВЧИЛСАН ЗУРАГ ТӨСӨЛ ХЭСЭГ-I ЭХНИЙ 30 КМ	Хөндлөн огтлол төсөллөлт	Масштаб	Шифр	Хуудасны №
Огноо			ЭДИЙН ЗАСАГ, ХӨГЖЛИЙН ЯАМ	БАЯНХОНГОР АЙМГИЙН ЗДТГ	"АВАРГА ЗАМ" ХХК	Төслийн инженер	Э. БАТБОЛД	Замын инженер	Н. АРИУНЗАЯА		11+500.000	1:200	AZ/BA-1/04-2025	53
Тайлбар						Шалгасан инженер	Г. ЧИНТӨГС	Геодезийн инженер	Г. БАТХОЛБОО					

АБ өнгө 30мм: 0.24 м²
АБ суурь 40мм: 0.32 м²
Бут.чул.суурь 200мм: 1.72 м²
Хайрган дэд суурь 300мм: 3.79 м²
Нэмэлт үе 300мм: 4.16 м²
З хөвөө: 0.38 м²
Б хөвөө: 0.38 м²

Далан: 1.74 м²
Ухмал: 10.55 м²
Хөрс хуулалт: 4.66 м²
Шаталж ухах: 0.51 м²
Б шуудуу: 1.08 м²

М 1:200

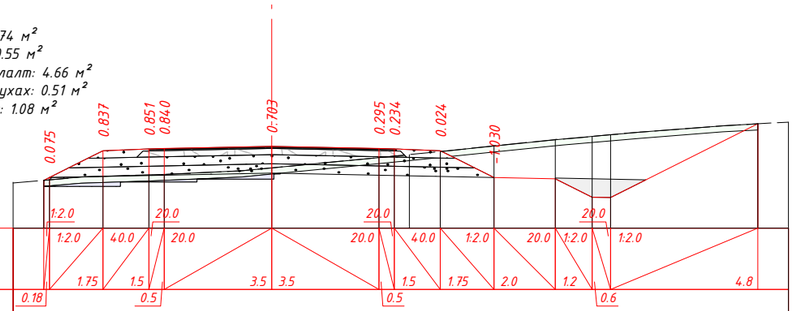

Төслийн өгөгдөл	Налуу, ‰, урт, м													
	Төлөвлөлтийн түвшин, м	2169.231 2169.323	2170.198	2170.258 2170.268	**2170.338**	2170.268 2170.258	2170.198	2169.323	2169.283	2168.683 2168.671	2171.072			
Бодит өгөгдөл	Z-түвшин, м	2169.231 2169.247	2169.361	2169.407 2169.428	**2169.635**	2169.973 2170.024 2170.070	2170.174	2170.352	2170.557	2170.664 2170.717	2171.072			
	Зай, м	0.18	1.75	1.5	0.5	3.5	3.5	0.5	0.49 1.01	1.75	2.0	1.2	0.6	4.8	1.0

ПК 11+900.000

АБ өнгө 30мм: 0.24 м²
АБ суурь 40мм: 0.32 м²
Бут.чул.суурь 200мм: 1.72 м²
Хайрган дэд суурь 300мм: 3.79 м²
Нэмэлт үе 300мм: 4.16 м²
З хөвөө: 0.38 м²
Б хөвөө: 0.38 м²

Далан: 10.12 м²
Ухмал: 3.13 м²
Хөрс хуулалт: 4.64 м²
Шаталж ухах: 1.33 м²
Б шуудуу: 1.08 м²

М 1:200

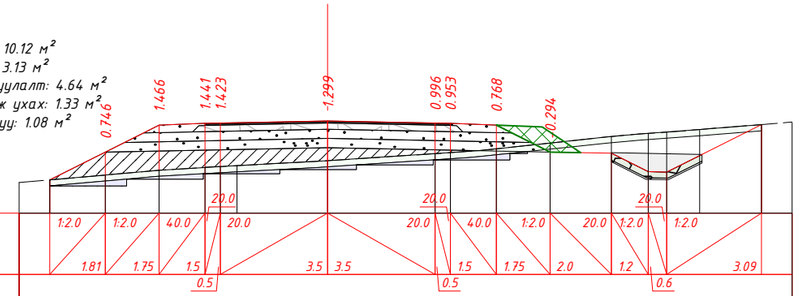

Төслийн өгөгдөл	Налуу, ‰, урт, м													
	Төлөвлөлтийн түвшин, м	2168.418	2169.323	2170.198	2170.258 2170.268	**2170.338**	2170.268 2170.258	2170.198	2169.323	2169.283	2168.683 2168.671	2170.218		
Бодит өгөгдөл	Z-түвшин, м	2168.418	2168.577	2168.731	2168.817 2168.845 2168.876	**2169.039**	2169.271 2169.305	2169.430	2169.617	2169.829	2169.931 2169.976	2170.056	2170.218	
	Зай, м	1.81	1.75	1.5	0.5	0.54 2.96	3.5	0.5	1.5	1.75	2.0	1.2	0.6	1.08 2.01 1.0

ПК 12+000.000

АБ өнгө 30мм: 0.24 м²
АБ суурь 40мм: 0.32 м²
Бут.чул.суурь 200мм: 1.72 м²
Хайрган дэд суурь 300мм: 3.79 м²
Нэмэлт үе 300мм: 4.16 м²
З хөвөө: 0.48 м²
Б хөвөө: 0.49 м²

Далан: 55.44 м²
Ухмал: 2.11 м²
Хөрс хуулалт: 4.66 м²
Шаталж ухах: 1.69 м²
Б шуудуу: 1.08 м²

М 1:200

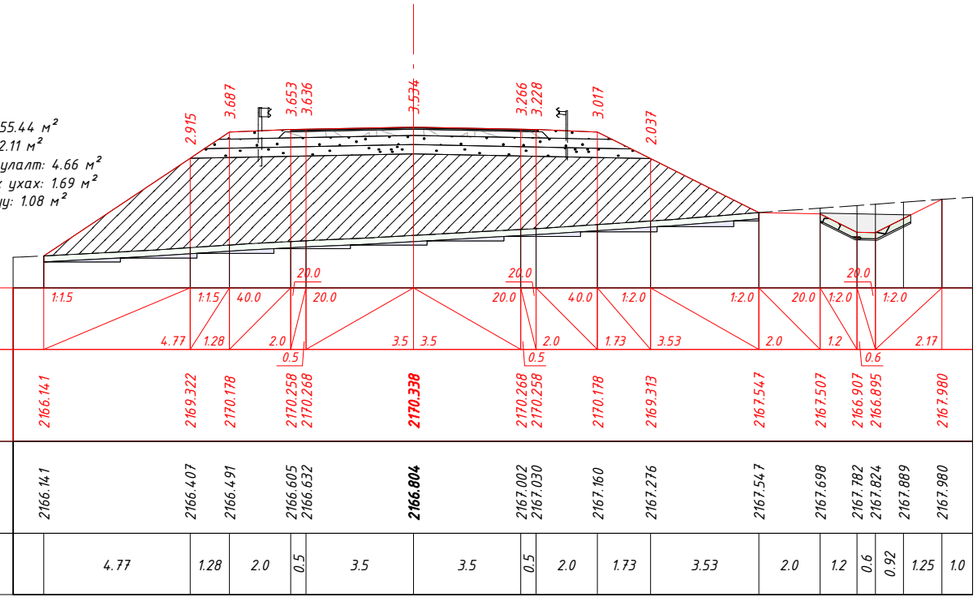

Төслийн өгөгдөл	Налуу, ‰, урт, м														
	Төлөвлөлтийн түвшин, м	2166.141	2169.322	2170.178	2170.258 2170.268	**2170.338**	2170.268 2170.258	2170.178	2169.313	2167.547	2167.507	2166.907 2166.895	2167.980		
Бодит өгөгдөл	Z-түвшин, м	2166.141	2166.407	2166.491	2166.605 2166.632	**2166.804**	2167.002 2167.030	2167.160	2167.276	2167.547	2167.698	2167.782 2167.824	2167.889	2167.980	
	Зай, м	4.77	1.28	2.0	0.5	3.5	3.5	0.5	2.0	1.73	3.53	2.0	1.2	0.6 0.92	1.25 1.0

ПК 12+078.000

Далан: 46.15 м²
Ухмал: 1.35 м²
Хөрс хуулалт: 4.42 м²
Шаталж ухах: 1.67 м²
Б шуудуу: 1.08 м²

АБ өнгө 30мм: 0.24 м²
АБ суурь 40мм: 0.32 м²
Бут.чул.суурь 200мм: 1.72 м²
Хайрган дэд суурь 300мм: 4.01 м²
Нэмэлт үе 300мм: 4.34 м²
З хөвөө: 0.48 м²
Б хөвөө: 0.49 м²

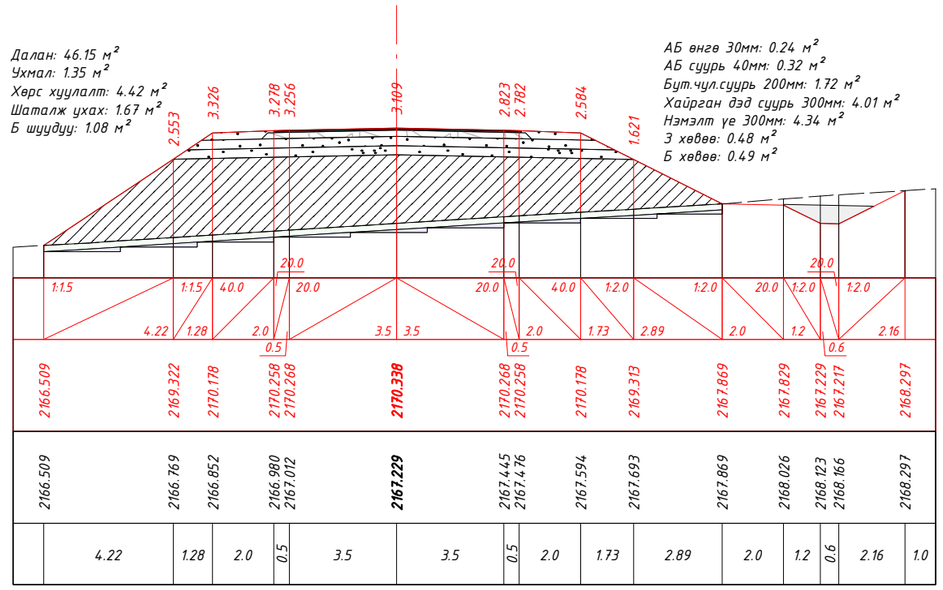

Төслийн өгөгдөл	Налуу, ‰, урт, м														
	Төлөвлөлтийн түвшин, м	2166.509	2169.322	2170.178	2170.258 2170.268	**2170.338**	2170.268 2170.258	2170.178	2169.313	2167.869	2167.829	2167.229 2167.217	2168.297		
Бодит өгөгдөл	Z-түвшин, м	2166.509	2166.769	2166.852	2166.980 2167.012	**2167.229**	2167.445 2167.476	2167.594	2167.693	2167.869	2168.026	2168.123 2168.166	2168.297		
	Зай, м	4.22	1.28	2.0	0.5	3.5	3.5	0.5	2.0	1.73	2.89	2.0	1.2	0.6	2.16 1.0

ПК 12+100.000

Өөрчлөлт №			Захиалагч:	Захиалагч:	Зураг төслийн байгууллага:	Зөвлөх инженер	С. БАТСҮХ	Замын инженер	М. БЯМБАА	БАЯНХОНГОР АЙМГИЙГ АРХАНГАЙ АЙМГИЙН ЧУЛУУТ СУМТАЙ ХОЛБОХ АВТО ЗАМЫН ИНЖЕНЕРИЙН НАРИЙВЧИЛСАН ЗУРАГ ТӨСӨЛ ХЭСЭГ-I. ЭХНИЙ 30 КМ	Хөндлөн огтлол төсөллөлт	Масштаб	Шифр	Хуудасны №
Огноо			ЭДИЙН ЗАСАГ, ХӨГЖЛИЙН ЯАМ	БАЯНХОНГОР АЙМГИЙН ЗДТГ	"АВАРГА ЗАМ" ХХК	Төслийн инженер	Э. БАТБОЛД	Замын инженер	Н. АРИУНЗАЯА		11+900.000	1:200	AZ/BA-1/04-2025	54
Тайлбар						Шалгасан инженер	Г. ЧИНТӨГС	Геодезийн инженер	Г. БАТХОЛБОО					

АБ өнгө 30мм: 0.24 м²
АБ суурь 40мм: 0.32 м²
Бут.чул.суурь 200мм: 1.72 м²
Хайрган дэд суурь 300мм: 3.79 м²
Нэмэлт үе 300мм: 4.16 м²
З хөвөө: 0.38 м²
Б хөвөө: 0.38 м²

Далан: 18.72 м²
Ухмал: 1.04 м²
Хөрс хуулалт: 3.55 м²
Шаталж ухах: 1.54 м²
Б шуудуу: 1.08 м²

М 1:200

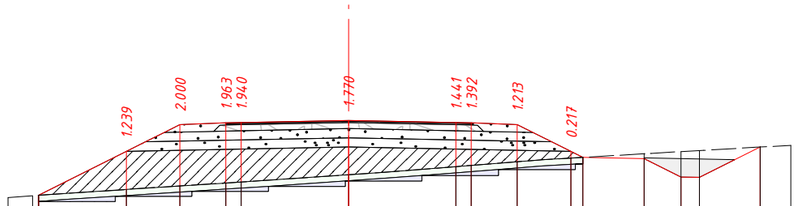

Төслийн өгөгдөл	Налуу, ‰, урт, м	1:2.0	2.86	1:2.0	1.75	40.0	1.5	20.0	0.5	3.5	3.5	20.0	0.5	40.0	1.5	1:2.0	1.75	20.0	0.39	2.0	1:2.0	1.2	20.0	0.6	1:2.0	1.98				
	Төлөвлөлтийн түвшин, м	2167.892		2169.323		2170.198		2170.258 2170.268		**2170.338**		2170.268 2170.258		2170.198		2169.323 2169.129		2169.089		2168.489 2168.477		2169.467							
Бодит өгөгдөл	Z-түвшин, м	2167.878 2167.892		2168.084		2168.198		2168.295 2168.328		**2168.567**		2168.826 2168.866		2168.985		2169.106 2169.129		2169.248		2169.316 2169.350		2169.467							
	Зай, м		0.19	2.86	1.75	1.5	0.5	3.5		3.5		0.5	1.5	1.75		0.39	2.0	1.2		0.6	1.98		1.0						

ПК 12+200.000

Далан: 21.68 м²
Ухмал: 1.33 м²
Хөрс хуулалт: 3.65 м²
Шаталж ухах: 1.68 м²
Б шуудуу: 1.08 м²

АБ өнгө 30мм: 0.24 м²
АБ суурь 40мм: 0.32 м²
Бут.чул.суурь 200мм: 1.72 м²
Хайрган дэд суурь 300мм: 3.79 м²
Нэмэлт үе 300мм: 4.16 м²
З хөвөө: 0.38 м²
Б хөвөө: 0.38 м²

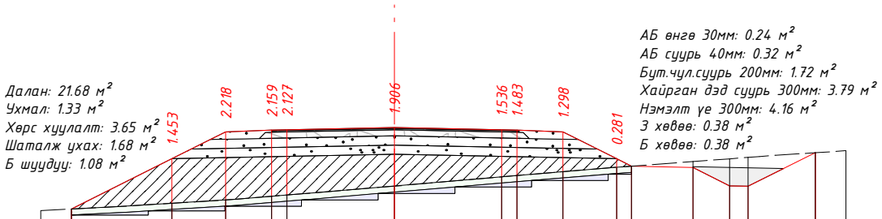

Төслийн өгөгдөл	Налуу, ‰, урт, м	1:2.0	3.28	1:2.0	1.75	40.0	1.5	20.0	0.5	3.5	3.5	20.0	0.5	40.0	1.5	1:2.0	1.75	20.0	0.49	2.0	1:2.0	1.2	20.0	0.6	1:2.0	2.19				
	Төлөвлөлтийн түвшин, м	2167.745		2169.384		2170.259		2170.319 2170.329		**2170.399**		2170.329 2170.319		2170.259		2169.384 2169.140		2169.100		2168.500 2168.488		2169.583							
Бодит өгөгдөл	Z-түвшин, м	2167.745		2167.931		2168.041		2168.159 2168.201		**2168.493**		2168.793 2168.836		2168.960		2169.103 2169.140		2169.291		2169.381 2169.426		2169.583							
	Зай, м		3.28		1.75	1.5	0.5	3.5		3.5		0.5	1.5	1.75		0.49	2.0	1.2		0.6	2.19		1.0						

ПК 12+300.000

АБ өнгө 30мм: 0.24 м²
АБ суурь 40мм: 0.32 м²
Бут.чул.суурь 200мм: 1.72 м²
Хайрган дэд суурь 300мм: 3.79 м²
Нэмэлт үе 300мм: 4.16 м²
З хөвөө: 0.38 м²
Б хөвөө: 0.38 м²

Далан: 26.71 м²
Ухмал: 1.74 м²
Хөрс хуулалт: 3.91 м²
Шаталж ухах: 1.52 м²
Б шуудуу: 1.08 м²

М 1:200

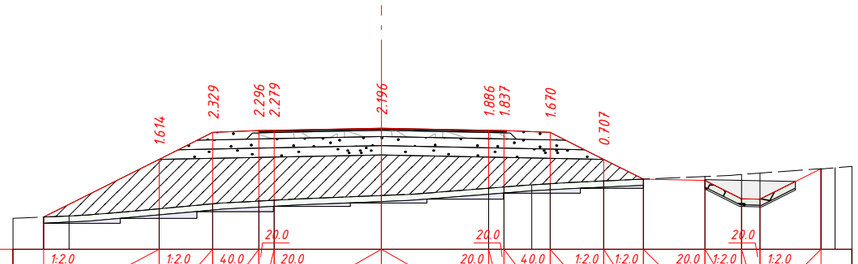

Төслийн өгөгдөл	Налуу, ‰, урт, м	1:2.0	3.77	1:2.0	1.75	40.0	1.5	20.0	0.5	3.5	3.5	20.0	0.5	40.0	1.5	1:2.0	1.75	1:2.0	1.3	20.0	2.0	1:2.0	1.2	20.0	0.6	1:2.0	1.99			
	Төлөвлөлтийн түвшин, м	2167.602		2169.487		2170.362		2170.422 2170.432		**2170.502**		2170.432 2170.422		2170.362		2169.487		2168.839		2168.799		2168.199 2168.187		2169.183					
Бодит өгөгдөл	Z-түвшин, м	2167.602		2167.639		2167.873		2168.032		2168.125 2168.153		**2168.306**		2168.545 2168.585		2168.656 2168.691		2168.780		2168.839		2168.926		2168.990 2169.034		2169.183 2169.216			
	Зай, м		0.83	2.93	1.75	1.5	0.5	3.5		3.5		0.5	0.91	0.59	1.75	1.3	2.0	1.2		0.6	1.99			0.45 0.55					

ПК 12+320.000

Далан: 18.99 м²
Ухмал: 1.64 м²
Хөрс хуулалт: 3.62 м²
Шаталж ухах: 1.09 м²
Б шуудуу: 1.08 м²

АБ өнгө 30мм: 0.24 м²
АБ суурь 40мм: 0.32 м²
Бут.чул.суурь 200мм: 1.72 м²
Хайрган дэд суурь 300мм: 3.79 м²
Нэмэлт үе 300мм: 4.16 м²
З хөвөө: 0.38 м²
Б хөвөө: 0.38 м²

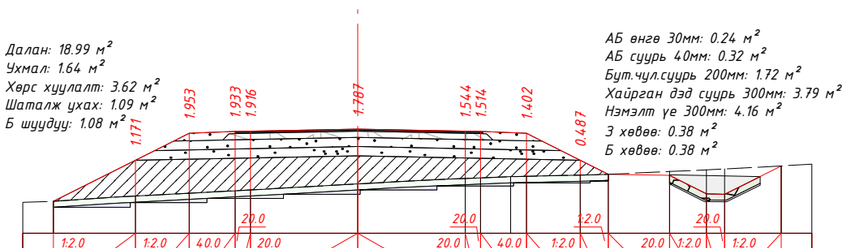

Төслийн өгөгдөл	Налуу, ‰, урт, м	1:2.0	2.67	1:2.0	1.75	40.0	1.5	20.0	0.5	3.5	3.5	20.0	0.5	40.0	1.5	1:2.0	1.75	20.0	0.91	2.0	1:2.0	1.2	20.0	0.6	1:2.0	1.84				
	Төлөвлөлтийн түвшин, м	2169.062		2170.398		2171.273		2171.333 2171.343		**2171.613**		2171.343 2171.333		2171.273		2170.398		2169.941		2169.901		2169.301 2169.289		2170.209					
Бодит өгөгдөл	Z-түвшин, м	2169.062		2169.227		2169.321		2169.401 2169.427		**2169.627**		2169.799 2169.820		2169.860 2169.872		2169.911		2169.941		2170.031		2170.085 2170.112		2170.209					
	Зай, м		2.67	1.75	1.5	0.5	3.5		3.5		0.5	0.99	0.51	1.75	0.91	2.0	1.2		0.6	1.84			1.0						

ПК 12+400.000

Өөрчлөлт №			Захиалагч:	Захиалагч:	Зураг төслийн байгуулга:	Зөвлөх инженер	С. БАТСҮХ	Замын инженер	М. БЯМБАА	БАЯНХОНГОР АЙМГИЙГ АРХАНГАЙ АЙМГИЙН ЧУЛУУТ СУМТАЙ ХОЛБОХ АВТО ЗАМЫН ИНЖЕНЕРИЙН НАРИЙВЧИЛСАН ЗУРАГ ТӨСӨЛ ХЭСЭГ-I ЭХНИЙ 30 КМ	Хөндлөн огтлол төсөллөлт	Масштаб	Шифр	Хуудасны №
Огноо			ЭДИЙН ЗАСАГ, ХӨГЖЛИЙН ЯАМ	БАЯНХОНГОР АЙМГИЙН ЗДТГ	"АВАРГА ЗАМ" ХХК	Төслийн инженер	Э. БАТБОЛД	Замын инженер	Н. АРИУНЗАЯА		12+200.000	1:200	AZ/BA-1/04-2025	55
Тайлбар						Шалгасан инженер	Г. ЧИНТӨГС	Геодезийн инженер	Г. БАТХОЛБОО				

АБ өнгө 30мм: 0.24 м²
АБ суурь 40мм: 0.32 м²
Бут.чул.суурь 200мм: 1.72 м²
Хайрган дэд суурь 300мм: 3.81 м²
Нэмэлт үе 300мм: 4.18 м²
З хөвөө: 0.42 м²
Б хөвөө: 0.38 м²

Далан: 8.76 м²
Ухмал: 1.80 м²
Хөрс хуулалт: 3.12 м²
Шаталж ухах: 0.59 м²
Б шуудуу: 1.08 м²

М 1:200

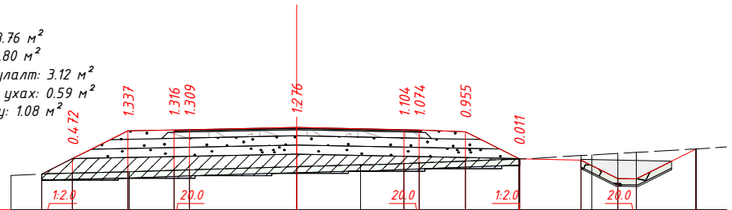

Төслийн өгөгдөл	Налуу, ‰, урт, м	1.0	1.81	1.5	0.5	3.5	3.5	0.5	1.5	1.75	0.02	2.0	1.2	0.6	1.95									
	Төлөвлөлтийн түвшин, м	2171.757	2172.258	2173.165	2173.195 2173.205	**2173.275**	2173.205 2173.195	2173.135	2172.260 2172.250	2172.210	2171.610 2171.598	2172.574												
Бодит өгөгдөл	Z-түвшин, м	2171.757	2171.787	2171.828 2171.829	2171.879 2171.896	**2171.998**	2172.057	2172.101 2172.120	2172.180	2172.249 2172.250	2172.360 2172.381	2172.428 2172.462	2172.574											
	Зай, м		1.0	1.81	0.04	1.46	0.5	3.5	2.08	1.42	0.5	1.5	1.75	0.02	2.0	0.35	0.85	0.6	1.95					

ПК 12+485.586

АБ өнгө 30мм: 0.24 м²
АБ суурь 40мм: 0.32 м²
Бут.чул.суурь 200мм: 1.72 м²
Хайрган дэд суурь 300мм: 3.80 м²
Нэмэлт үе 300мм: 4.17 м²
З хөвөө: 0.42 м²
Б хөвөө: 0.38 м²

Далан: 4.15 м²
Ухмал: 1.71 м²
Хөрс хуулалт: 4.22 м²
Шаталж ухах: 0.44 м²
Б шуудуу: 1.08 м²

М 1:200

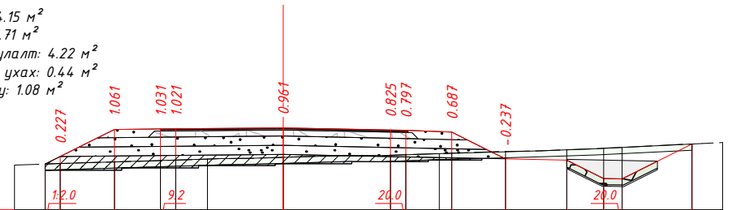

Төслийн өгөгдөл	Налуу, ‰, урт, м	0.49	1.77	1.5	0.5	3.5	3.5	0.5	1.5	1.75	2.0	1.2	0.6	2.28										
	Төлөвлөлтийн түвшин, м	2172.497 2172.741	2173.628	2173.641 2173.646	**2173.678**	2173.608 2173.598	2173.538	2172.663	2172.623	2172.023 2172.011	2173.151													
Бодит өгөгдөл	Z-түвшин, м	2172.497 2172.515	2172.567	2172.610 2172.625	2172.655	**2172.717**	2172.783 2172.801	2172.839 2172.851	2172.900	2172.963	2173.010 2173.040	2173.151												
	Зай, м		0.49	1.77	1.5	0.5	1.03	2.47	3.5	0.5	1.09	0.41	1.75	2.0	1.2	0.6	2.28	1.0						

ПК 12+500.000

АБ өнгө 30мм: 0.25 м²
АБ суурь 40мм: 0.34 м²
Бут.чул.суурь 200мм: 1.82 м²
Хайрган дэд суурь 300мм: 3.80 м²
Нэмэлт үе 300мм: 4.17 м²
З хөвөө: 0.41 м²
Б хөвөө: 0.28 м²

Ухмал: 30.15 м²
Хөрс хуулалт: 6.03 м²
З шуудуу: 1.08 м²
Б шуудуу: 1.08 м²

М 1:200

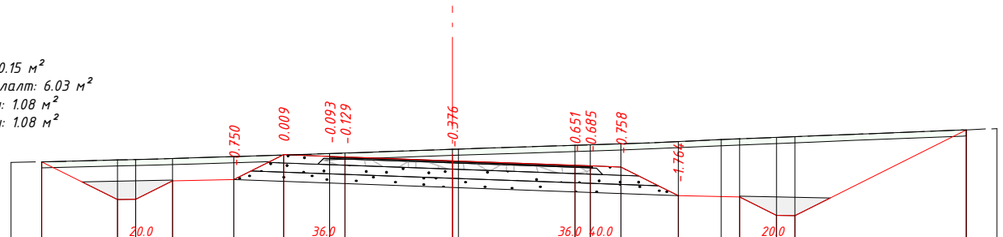

Төслийн өгөгдөл	Налуу, ‰, урт, м	2.47	0.6	1.2	2.0	1.62	1.5	0.5	3.5	4.0	0.5	1.0	1.87	2.0	1.2	0.6	5.59							
	Төлөвлөлтийн түвшин, м	2175.866	2174.632 2174.644	2175.244	2175.284	2176.095	2176.041 2176.023	**2175.897**	2175.753 2175.735	2175.695	2174.762	2174.722	2174.122 2174.110	2176.906											
Бодит өгөгдөл	Z-түвшин, м	2175.866	2175.926 2175.941	2175.973	2176.034	2176.086	2176.135 2176.152	**2176.274** 2176.280	2176.404 2176.421	2176.453	2176.526	2176.589 2176.613	2176.661 2176.685	2176.906										
	Зай, м		2.47	0.6	1.2	2.0	1.62	1.5	0.5	3.5	0.19	3.81	0.5	1.0	1.87	1.4	0.6	1.2	0.6	5.59	1.0			

ПК 12+585.586

АБ өнгө 30мм: 0.25 м²
АБ суурь 40мм: 0.34 м²
Бут.чул.суурь 200мм: 1.82 м²
Хайрган дэд суурь 300мм: 3.80 м²
Нэмэлт үе 300мм: 4.17 м²
З хөвөө: 0.41 м²
Б хөвөө: 0.28 м²

Ухмал: 34.71 м²
Хөрс хуулалт: 6.18 м²
З шуудуу: 1.08 м²
Б шуудуу: 1.08 м²

М 1:200

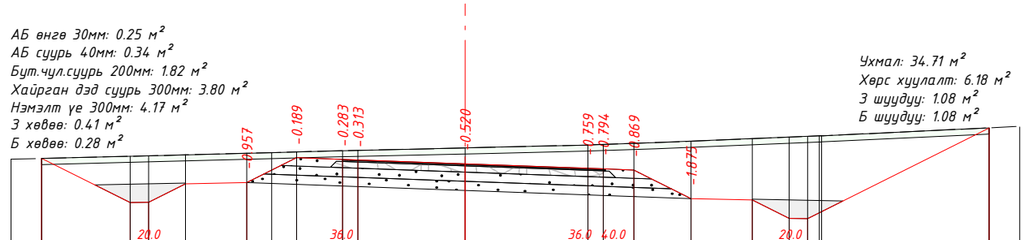

Төслийн өгөгдөл	Налуу, ‰, урт, м	2.88	0.6	1.2	2.0	1.62	1.5	0.5	3.5	4.0	0.5	1.0	1.87	2.0	1.2	0.6	5.92							
	Төлөвлөлтийн түвшин, м	2176.381	2174.939 2174.951	2175.551	2175.591	2176.402	2176.348 2176.330	**2176.204**	2176.060 2176.042	2176.002	2175.069	2175.029	2174.429 2174.417	2177.375										
Бодит өгөгдөл	Z-түвшин, м	2176.381	2176.452 2176.467	2176.497	2176.548 2176.569	2176.592	2176.632 2176.643	**2176.724**	2176.819 2176.837	2176.871	2176.944	2177.026	2177.076 2177.101 2177.116 2177.120	2177.375										
	Зай, м		2.88	0.6	1.2	2.0	0.82	0.81	1.5	0.5	3.5	4.0	0.5	1.0	1.87	2.0	1.2	0.6	0.39	0.07	5.46	1.0		

ПК 12+600.000

Өөрчлөлт №			Захиалагч:	Захиалагч:	Зураг төслийн байгууллага:	Зөвлөх инженер	С. БАТСҮХ	Замын инженер	М. БЯМБАА	БАЯНХОНГОР АЙМГИЙГ АРХАНГАЙ АЙМГИЙН ЧУЛУУТ СУМТАЙ ХОЛБОХ АВТО ЗАМЫН ИНЖЕНЕРИЙН НАРИЙВЧИЛСАН ЗУРАГ ТӨСӨЛ ХЭСЭГ-I. ЭХНИЙ 30 КМ	Хөндлөн огтлол төсөллөлт	Масштаб	Шифр	Хуудасны №
Огноо			ЭДИЙН ЗАСАГ, ХӨГЖЛИЙН ЯАМ	БАЯНХОНГОР АЙМГИЙН ЗДТГ	"АВАРГА ЗАМ" ХХК	Төслийн инженер	Э. БАТБОЛД	Замын инженер	Н. АРИУНЗАЯА		12+485.586	1:200	AZ/BA-1/04-2025	56
Тайлбар						Шалгасан инженер	Г. ЧИНТӨГС	Геодезийн инженер	Г. БАТХОЛБОО					

АБ өнгө 30мм: 0.26 м²
АБ суурь 40мм: 0.34 м²
Бут.чул.суурь 200мм: 1.82 м²
Хайрган дэд суурь 300мм: 3.80 м²
Нэмэлт үе 300мм: 4.17 м²
З хөвөө: 0.41 м²
Б хөвөө: 0.28 м²

Ухмал: 40.30 м²
Хөрс хуулалт: 6.30 м²
З шуудуу: 1.08 м²
Б шуудуу: 1.08 м²

М 1:200

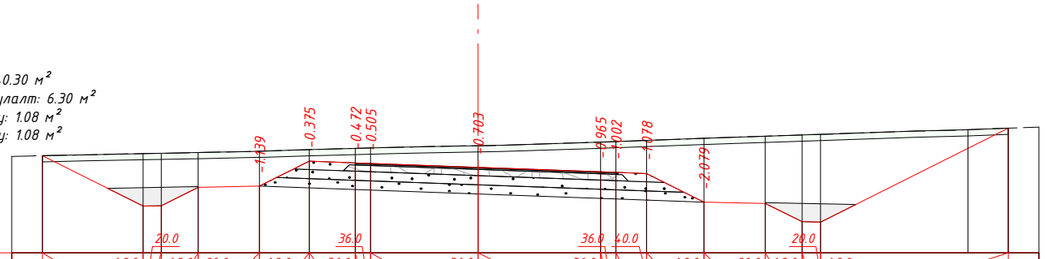

Төслийн өгөгдөл	Налуу, ‰, урт, м		3.28	0.6	1.2	2.0	1.62	1.5	0.5	3.5	4.0	0.5	1.0	1.87	2.0	1.2	0.6		6.12		
	Төлөвлөлтийн түвшин, м	2176.974	2175.333	2175.345	2175.945	2175.985	2176.796	2176.742	2176.724	**2176.598**	2176.454	2176.436	2176.396	2175.463	2175.423	2174.823	2174.811		2177.873		
Бодит өгөгдөл	Z-түвшин, м	2176.974	2177.046	2177.058	2177.082	2177.124	2177.172	2177.215	2177.229	**2177.301**	2177.420	2177.438	2177.474	2177.542	2177.612	2177.652	2177.672		2177.822	2177.873	
	Зай, м		3.28	0.6	1.2	2.0	1.62	1.5	0.5	3.5	4.0	0.5	1.0	1.87	2.0	1.2	0.6	4.81	1.31	1.0	

ПК 12+620.000

АБ өнгө 30мм: 0.25 м²
АБ суурь 40мм: 0.34 м²
Бут.чул.суурь 200мм: 1.82 м²
Хайрган дэд суурь 300мм: 3.80 м²
Нэмэлт үе 300мм: 4.17 м²
З хөвөө: 0.41 м²
Б хөвөө: 0.28 м²

Ухмал: 40.67 м²
Хөрс хуулалт: 6.29 м²
З шуудуу: 1.08 м²
Б шуудуу: 1.08 м²

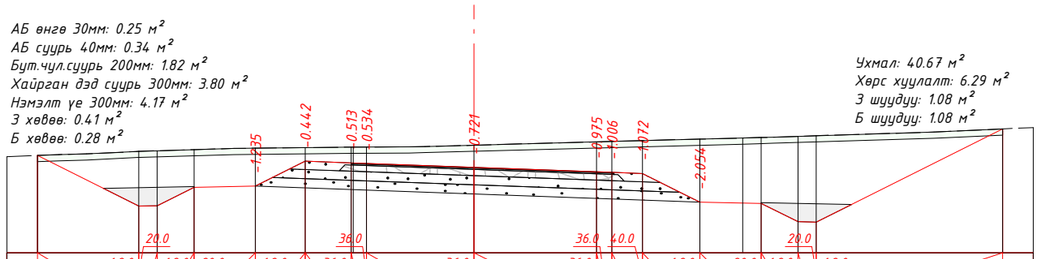

Төслийн өгөгдөл	Налуу, ‰, урт, м		3.3	0.6	1.2	2.0	1.62	1.5	0.5	3.5	4.0	0.5	1.0	1.87	2.0	1.2	0.6		6.07		
	Төлөвлөлтийн түвшин, м	2178.186	2176.535	2176.547	2177.147	2177.187	2177.999	2177.945	2177.927	**2177.801**	2177.657	2177.639	2177.599	2176.666	2176.626	2176.026	2176.014		2179.050		
Бодит өгөгдөл	Z-түвшин, м	2178.186	2178.322	2178.340	2178.376	2178.423	2178.441	2178.458	2178.459	**2178.522**	2178.632	2178.645	2178.611	2178.720	2178.757	2178.811	2178.829		2179.050		
	Зай, м		3.3	0.6	1.2	2.0	1.62	1.5	0.07	0.43	3.5	4.0	0.5	1.0	1.87	1.4	0.6	1.2	0.6	6.07	1.0

ПК 12+700.000

АБ өнгө 30мм: 0.25 м²
АБ суурь 40мм: 0.34 м²
Бут.чул.суурь 200мм: 1.82 м²
Хайрган дэд суурь 300мм: 3.80 м²
Нэмэлт үе 300мм: 4.17 м²
З хөвөө: 0.41 м²
Б хөвөө: 0.28 м²

Далан: 10.74 м²
Ухмал: 0.99 м²
Хөрс хуулалт: 4.55 м²
Шаталж ухах: 0.94 м²
Б шуудуу: 1.08 м²

М 1:200

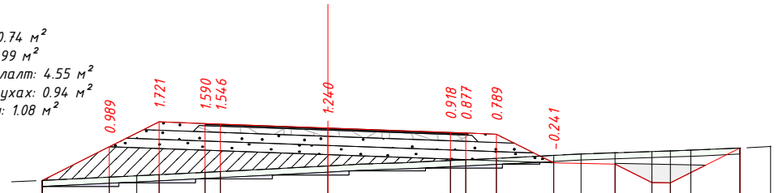

Төслийн өгөгдөл	Налуу, ‰, урт, м		2.19	1.62	1.5	3.5	0.5	4.0	0.5	1.0	1.87	2.0	1.2	0.6	2.27						
	Төлөвлөлтийн түвшин, м	2176.734	2177.829	2178.640	2178.586	2178.568	**2178.442**	2178.298	2178.280	2178.240	2177.307	2177.267	2176.667	2176.655	2177.792						
Бодит өгөгдөл	Z-түвшин, м	2176.734	2176.839	2176.883	2176.920	2176.997	2177.022	**2177.202**	2177.380	2177.404	2177.451	2177.549	2177.597	2177.635	2177.676	2177.696	2177.720	2177.792			
	Зай, м		2.19	0.89	0.73	1.5	0.5	3.5	4.0	0.5	1.0	1.87	0.89	1.11	1.2	0.6	0.67	1.6	1.0		

ПК 12+790.683

АБ өнгө 30мм: 0.25 м²
АБ суурь 40мм: 0.34 м²
Бут.чул.суурь 200мм: 1.81 м²
Хайрган дэд суурь 300мм: 3.80 м²
Нэмэлт үе 300мм: 4.17 м²
З хөвөө: 0.41 м²
Б хөвөө: 0.29 м²

Далан: 16.68 м²
Ухмал: 0.94 м²
Хөрс хуулалт: 3.51 м²
Шаталж ухах: 1.14 м²
Б шуудуу: 1.08 м²

М 1:200

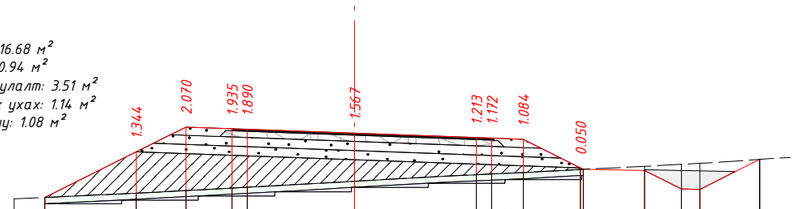

Төслийн өгөгдөл	Налуу, ‰, урт, м		2.98	1.62	1.5	3.5	0.5	3.97	0.5	1.03	1.87	0.09	2.0	1.2	0.6	1.95					
	Төлөвлөлтийн түвшин, м	2176.362	2177.851	2178.663	2178.609	2178.591	**2178.465**	2178.322	2178.304	2178.263	2177.330	2177.284	2177.244	2176.644	2176.632	2177.606					
Бодит өгөгдөл	Z-түвшин, м	2176.362	2176.507	2176.593	2176.674	2176.701	**2176.898**	2177.109	2177.132	2177.179	2177.279	2177.284	2177.380	2177.447	2177.482	2177.606					
	Зай, м		2.98	1.62	1.5	0.5	3.5	3.97	0.5	1.03	1.87	0.09	2.0	1.2	0.6	1.95					

ПК 12+800.000

Өөрчлөлт №			Захиалагч:	Захиалагч:	Зураг төслийн байгууллага:	Зөвлөх инженер	С. БАТСҮХ	Замын инженер	М. БЯМБАА	БАЯНХОНГОР АЙМГИЙГ АРХАНГАЙ АЙМГИЙН ЧУЛУУТ СУМТАЙ ХОЛБОХ АВТО ЗАМЫН ИНЖЕНЕРИЙН НАРИЙВЧИЛСАН ЗУРАГ ТӨСӨЛ ХЭСЭГ-I ЭХНИЙ 30 КМ	Хөндлөн огтлол төсөллөлт	Масштаб	Шифр	Хуудасны №
Огноо			ЭДИЙН ЗАСАГ, ХӨГЖЛИЙН ЯАМ	БАЯНХОНГОР АЙМГИЙН ЗДТГ	"АВАРГА ЗАМ" ХХК	Төслийн инженер	Э. БАТБОЛД	Замын инженер	Н. АРИУНЗАЯА		12+620.000	1:200	AZ/BA-1/04-2025	57
Тайлбар						Шалгасан инженер	Г. ЧИНТӨГС	Геодезийн инженер	Г. БАТХОЛБОО				

АБ өнгө 30мм: 0.25 м²
АБ суурь 40мм: 0.33 м²
Бут.чул.суурь 200мм: 1.77 м²
Хайрган дэд суурь 300мм: 3.80 м²
Нэмэлт үе 300мм: 4.16 м²
З хөвөө: 0.41 м²
Б хөвөө: 0.34 м²

Далан: 21.54 м²
Ухмал: 0.94 м²
Хөрс хуулалт: 3.73 м²
Шаталж ухах: 1.22 м²
Б шуудуу: 1.08 м²

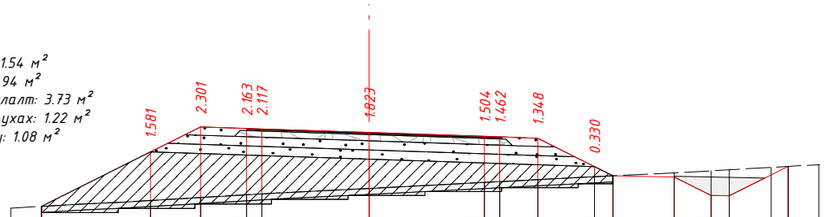

М 1:200

| | | |

АБ өнгө 30мм: 0.24 м²
АБ суурь 40мм: 0.32 м²
Бут.чул.суурь 200мм: 1.72 м²
Хайрган дэд суурь 300мм: 3.79 м²
Нэмэлт үе 300мм: 4.16 м²
З хөвөө: 0.38 м²
Б хөвөө: 0.38 м²

Ухмал: 30.94 м²
Хөрс хуулалт: 6.16 м²
З шуудуу: 1.08 м²
Б шуудуу: 1.08 м²

М 1:200

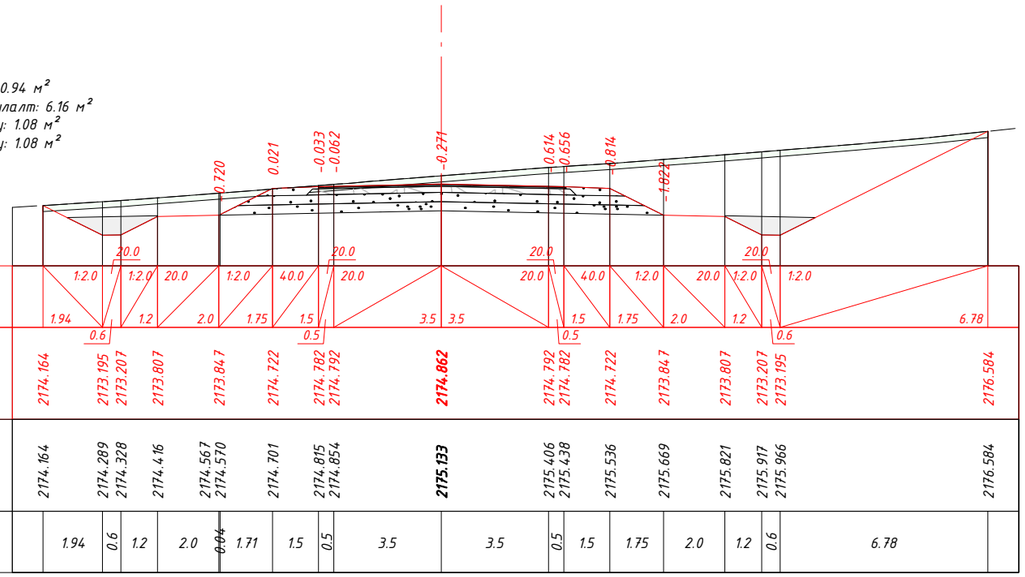

ПК 13+100.000

Далан: 2.45 м²
Ухмал: 5.85 м²
Хөрс хуулалт: 4.47 м²
Б шуудуу: 1.08 м²

АБ өнгө 30мм: 0.24 м²
АБ суурь 40мм: 0.32 м²
Бут.чул.суурь 200мм: 1.72 м²
Хайрган дэд суурь 300мм: 3.79 м²
Нэмэлт үе 300мм: 4.16 м²
З хөвөө: 0.38 м²
Б хөвөө: 0.38 м²

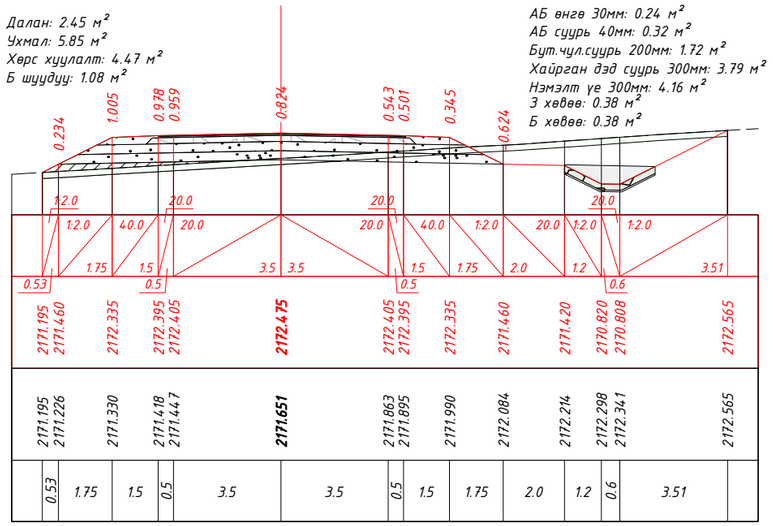

ПК 13+200.000

АБ өнгө 30мм: 0.24 м²
АБ суурь 40мм: 0.32 м²
Бут.чул.суурь 200мм: 1.72 м²
Хайрган дэд суурь 300мм: 4.01 м²
Нэмэлт үе 300мм: 4.34 м²
З хөвөө: 0.48 м²
Б хөвөө: 0.49 м²

Далан: 55.39 м²
Ухмал: 1.45 м²
Хөрс хуулалт: 4.79 м²
Б шуудуу: 1.08 м²

М 1:200

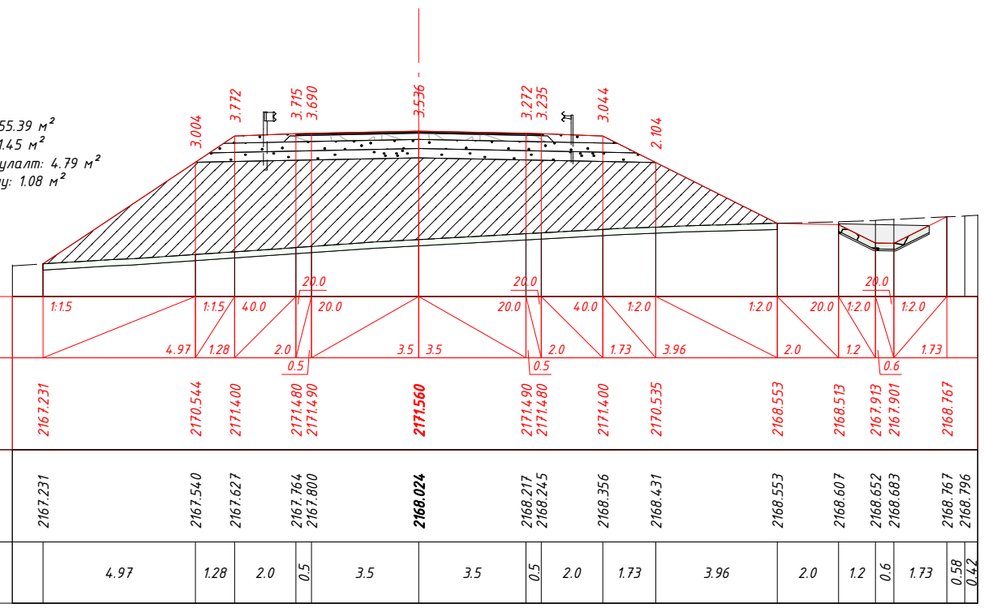

ПК 13+300.000

Далан: 62.95 м²
Ухмал: 1.33 м²
Хөрс хуулалт: 4.95 м²
Б шуудуу: 1.08 м²

АБ өнгө 30мм: 0.24 м²
АБ суурь 40мм: 0.32 м²
Бут.чул.суурь 200мм: 1.72 м²
Хайрган дэд суурь 300мм: 4.01 м²
Нэмэлт үе 300мм: 4.34 м²
З хөвөө: 0.48 м²
Б хөвөө: 0.49 м²

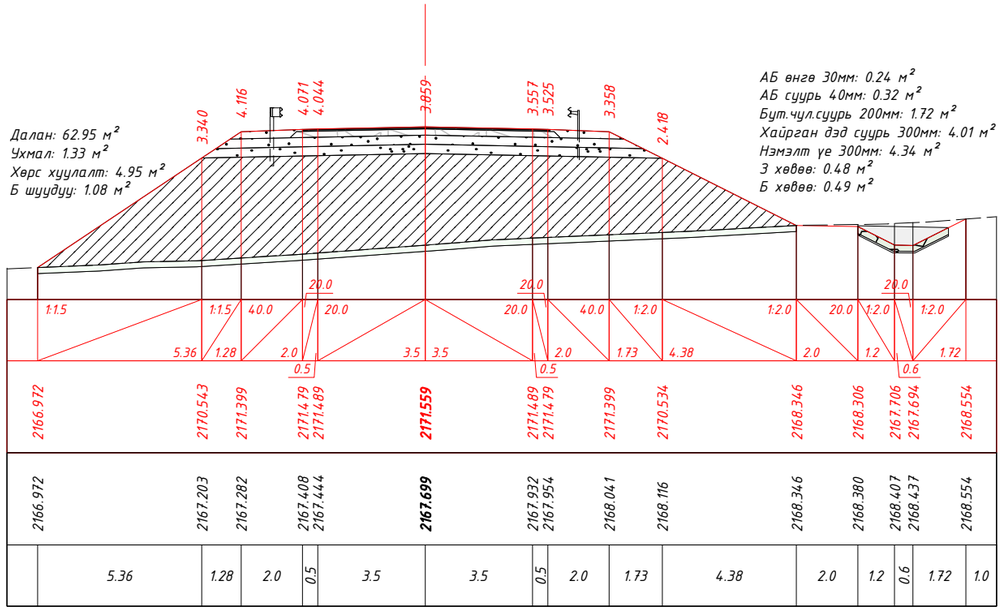

ПК 13+308.000

Өөрчлөлт №			Захиалагч:	Захиалагч:	Зураг төслийн байгууллага:	Зөвлөх инженер	С. БАТСҮХ	Замын инженер	М. БЯМБАА	БАЯНХОНГОР АЙМГИЙГ АРХАНГАЙ АЙМГИЙН ЧУЛУУТ СУМТАЙ ХОЛБОХ АВТО ЗАМЫН ИНЖЕНЕРИЙН НАРИЙВЧИЛСАН ЗУРАГ ТӨСӨЛ ХЭСЭГ-I ЭХНИЙ 30 КМ	Хөндлөн огтлол төсөллөлт	Масштаб	Шифр	Хуудасны №
Огноо			ЭДИЙН ЗАСАГ, ХӨГЖЛИЙН ЯАМ	БАЯНХОНГОР АЙМГИЙН ЗДТГ	"АВАРГА ЗАМ" ХХК	Төслийн инженер	Э. БАТБОЛД	Замын инженер	Н. АРИУНЗАЯА		13+100.000	1:200	AZ/BA-1/04-2025	59
Тайлбар						Шалгасан инженер	Г. ЧИНТӨГС	Геодезийн инженер	Г. БАТХОЛБОО					

АБ өнгө 30мм: 0.24 м²
АБ суурь 40мм: 0.32 м²
Бут.чул.суурь 200мм: 1.72 м²
Хайрган дэд суурь 300мм: 3.79 м²
Нэмэлт үе 300мм: 4.16 м²
З хөвөө: 0.38 м²
Б хөвөө: 0.38 м²

Далан: 26.42 м²
Ухмал: 1.59 м²
Хөрс хуулалт: 3.91 м²
Б шуудуу: 1.08 м²

М 1:200

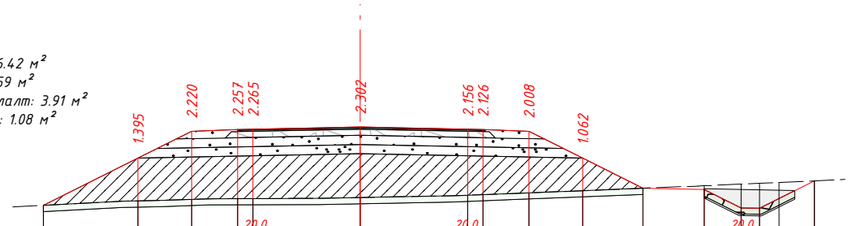

Тэслийн өгөгдөл	Налуу, ‰, урт, м	3.08	1.75	1.5	0.5	3.5	3.5	0.5	1.5	1.75	1.96	2.0	1.2	0.6	1.79									
	Төлөвлөлтийн түвшин, м	2169.755	2171.296	2172.171	2172.231 2172.241	**2172.311**	2172.241 2172.231	2172.171	2171.296	2170.314	2170.274	2169.674 2169.662	2170.555												
Бодит өгөгдөл	Z-түвшин, м	2169.755	2169.901	2169.951	2169.974 2169.976	**2170.009**	2170.085 2170.104	2170.163	2170.234	2170.314	2170.396	2170.450 2170.476	2170.504	2170.555										
	Зай, м		3.08	1.75	1.5	0.5	3.5	3.5	0.5	1.5	1.75	1.96	2.0	1.2	0.6	0.64	1.14							

ПК 13+400.000

Ухмал: 19.33 м²
Хөрс хуулалт: 5.74 м²
З шуудуу: 1.08 м²
Б шуудуу: 1.08 м²

АБ өнгө 30мм: 0.24 м²
АБ суурь 40мм: 0.32 м²
Бут.чул.суурь 200мм: 1.72 м²
Хайрган дэд суурь 300мм: 3.79 м²
Нэмэлт үе 300мм: 4.16 м²
З хөвөө: 0.38 м²
Б хөвөө: 0.38 м²

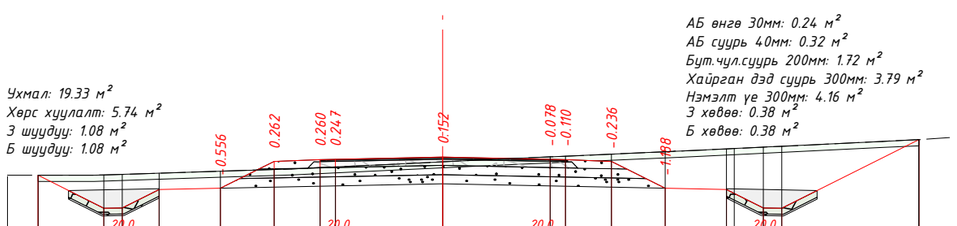

Тэслийн өгөгдөл	Налуу, ‰, урт, м	2.15	0.6	1.2	2.0	1.75	1.5	0.5	3.5	3.5	0.5	1.5	1.75	2.0	1.2	0.6	4.48							
	Төлөвлөлтийн түвшин, м	2174.135	2173.062 2173.074	2173.674	2173.714	2174.589	2174.649 2174.659	**2174.729**	2174.659 2174.649	2174.589	2173.714	2173.674	2173.074 2173.062	2175.300										
Бодит өгөгдөл	Z-түвшин, м	2174.135	2174.145 2174.165	2174.205	2174.270	2174.326	2174.388 2174.412	**2174.576**	2174.737 2174.759	2174.825	2174.902	2174.994 2175.006	2175.053 2175.082	2175.300										
	Зай, м		2.15	0.6	1.2	2.0	1.75	1.5	0.5	3.5	3.5	0.5	1.5	1.75	2.0	0.26	0.94	0.6	4.48					

ПК 13+500.000

АБ өнгө 30мм: 0.24 м²
АБ суурь 40мм: 0.32 м²
Бут.чул.суурь 200мм: 1.72 м²
Хайрган дэд суурь 300мм: 3.79 м²
Нэмэлт үе 300мм: 4.16 м²
З хөвөө: 0.38 м²
Б хөвөө: 0.38 м²

Ухмал: 23.88 м²
Хөрс хуулалт: 5.83 м²
З шуудуу: 1.08 м²
Б шуудуу: 1.08 м²

М 1:200

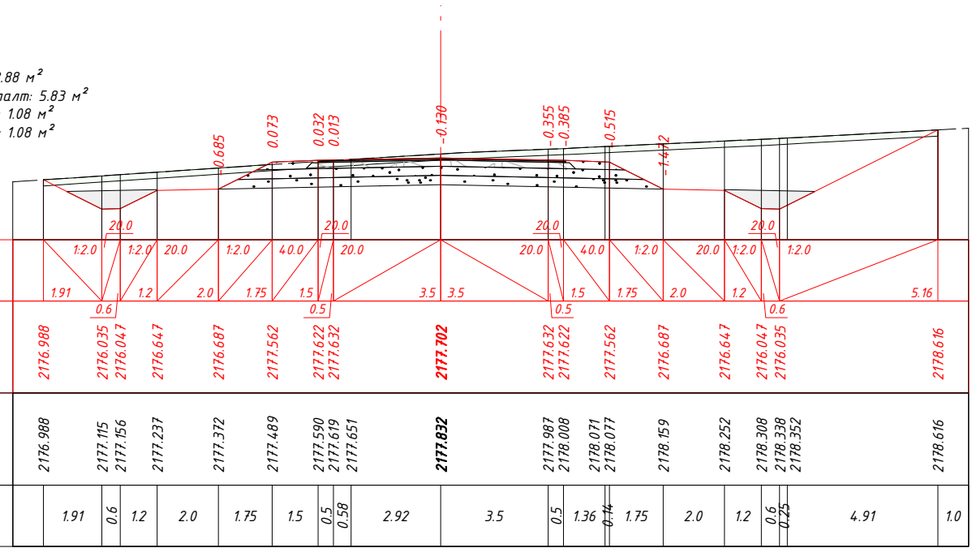

Тэслийн өгөгдөл	Налуу, ‰, урт, м	1.91	0.6	1.2	2.0	1.75	1.5	0.5	3.5	3.5	0.5	1.5	1.75	2.0	1.2	0.6	5.16							
	Төлөвлөлтийн түвшин, м	2176.988	2176.035 2176.047	2176.647	2176.687	2177.562	2177.622 2177.632	**2177.702**	2177.632 2177.622	2177.562	2176.687	2176.647	2176.047 2176.035	2178.616											
Бодит өгөгдөл	Z-түвшин, м	2176.988	2177.115 2177.156	2177.237	2177.372	2177.489	2177.590 2177.619 2177.651	**2177.832**	2177.987 2178.008	2178.071 2178.077	2178.159	2178.252	2178.308 2178.338 2178.352	2178.616										
	Зай, м		1.91	0.6	1.2	2.0	1.75	1.5	0.5	0.58	2.92	3.5	0.5	1.36	0.14	1.75	2.0	1.2	0.6	0.25	4.91	1.0		

ПК 13+600.000

Далан: 6.98 м²
Ухмал: 4.72 м²
Хөрс хуулалт: 4.72 м²
Шаталж ухах: 1.24 м²
Б шуудуу: 1.08 м²

АБ өнгө 30мм: 0.24 м²
АБ суурь 40мм: 0.32 м²
Бут.чул.суурь 200мм: 1.72 м²
Хайрган дэд суурь 300мм: 3.79 м²
Нэмэлт үе 300мм: 4.16 м²
З хөвөө: 0.38 м²
Б хөвөө: 0.38 м²

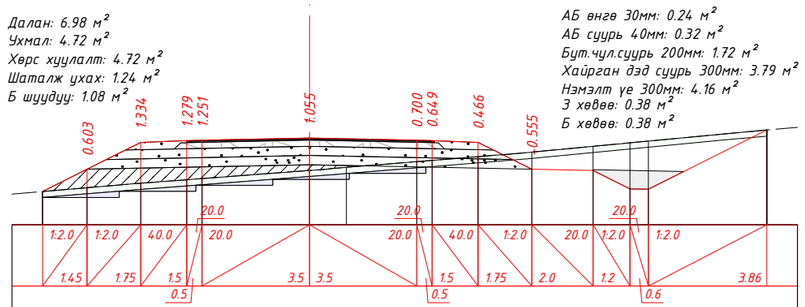

Тэслийн өгөгдөл	Налуу, ‰, урт, м	1.45	1.75	1.5	0.5	3.5	3.5	0.5	1.5	1.75	2.0	1.2	0.6	3.86										
	Төлөвлөлтийн түвшин, м	2177.846	2178.572	2179.447	2179.507 2179.517	**2179.587**	2179.517 2179.507	2179.447	2178.572	2178.532	2177.932 2177.920	2179.850												
Бодит өгөгдөл	Z-түвшин, м	2177.846	2177.969	2178.113	2178.228 2178.266	**2178.533**	2178.629	2178.817 2178.858	2178.982	2179.127	2179.317	2179.432 2179.489	2179.850											
	Зай, м		1.45	1.75	1.5	0.5	3.5	1.21	2.29	0.5	1.5	1.75	2.0	1.2	0.6	3.86								

ПК 13+700.000

Өөрчлөлт №			Захиалагч:	Захиалагч:	Зураг төслийн байгууллага:	Зөвлөх инженер	С. БАТСҮХ	Замын инженер	М. БЯМБАА	БАЯНХОНГОР АЙМГИЙГ АРХАНГАЙ АЙМГИЙН ЧУЛУУТ СУМТАЙ ХОЛБОХ АВТО ЗАМЫН ИНЖЕНЕРИЙН НАРИЙВЧИЛСАН ЗУРАГ ТӨСӨЛ ХЭСЭГ-I. ЭХНИЙ 30 КМ	Хөндлөн огтлол төсөллөлт	Масштаб	Шифр	Хуудасны №
Огноо			ЭДИЙН ЗАСАГ, ХӨГЖЛИЙН ЯАМ	БАЯНХОНГОР АЙМГИЙН ЗДТГ	"АВАРГА ЗАМ" ХХК	Төслийн инженер	Э. БАТБОЛД	Замын инженер	Н. АРИУНЗАЯА		13+400.000	1:200	AZ/BA-1/04-2025	60
Тайлбар						Шалгасан инженер	Г. ЧИНТӨГС	Геодезийн инженер	Г. БАТХОЛБОО				

АБ өнгө 30мм: 0.24 м²
АБ суурь 40мм: 0.32 м²
Бут.чул.суурь 200мм: 1.72 м²
Хайрган дэд суурь 300мм: 3.79 м²
Нэмэлт үе 300мм: 4.16 м²
З хөвөө: 0.38 м²
Б хөвөө: 0.38 м²

Далан: 0.57 м²
Ухмал: 15.03 м²
Хөрс хуулалт: 5.11 м²
Шаталж ухах: 0.13 м²
Б шуудуу: 1.08 м²

М 1:200

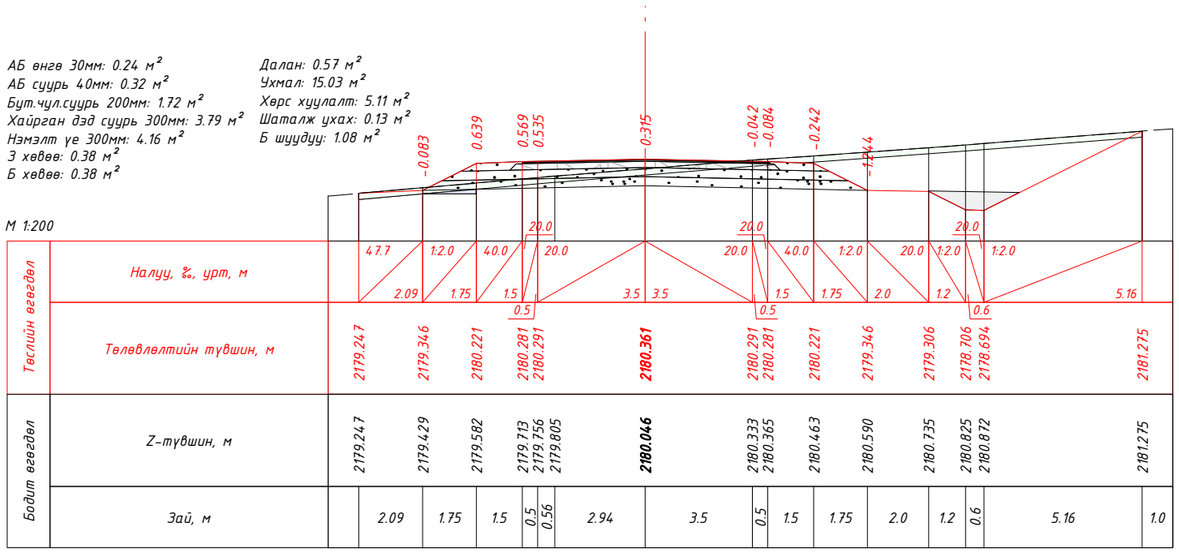

ПК 13+800.000

АБ өнгө 30мм: 0.24 м²
АБ суурь 40мм: 0.32 м²
Бут.чул.суурь 200мм: 1.72 м²
Хайрган дэд суурь 300мм: 3.79 м²
Нэмэлт үе 300мм: 4.16 м²
З хөвөө: 0.38 м²
Б хөвөө: 0.38 м²

Ухмал: 22.20 м²
Хөрс хуулалт: 4.91 м²
Б шуудуу: 1.08 м²

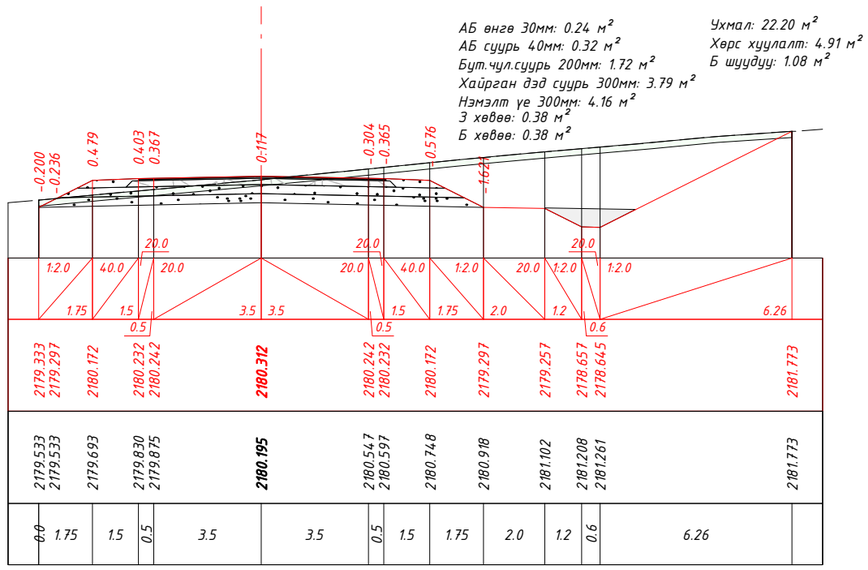

ПК 13+900.000

АБ өнгө 30мм: 0.24 м²
АБ суурь 40мм: 0.32 м²
Бут.чул.суурь 200мм: 1.72 м²
Хайрган дэд суурь 300мм: 3.72 м²
Нэмэлт үе 300мм: 4.05 м²
З хөвөө: 0.37 м²
Б хөвөө: 0.38 м²

Далан: 29.83 м²
Ухмал: 0.83 м²
Хөрс хуулалт: 3.83 м²
Шаталж ухах: 1.76 м²
Б шуудуу: 1.08 м²

М 1:200

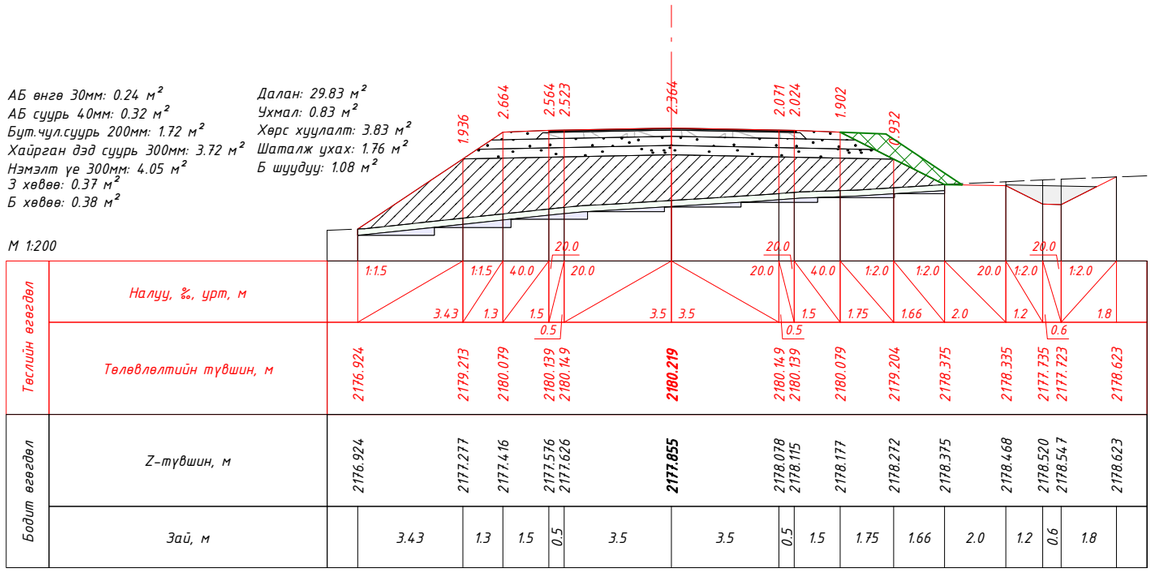

ПК 14+000.000

Далан: 36.47 м²
Ухмал: 0.75 м²
Хөрс хуулалт: 4.23 м²
Шаталж ухах: 1.47 м²
Б шуудуу: 1.08 м²

АБ өнгө 30мм: 0.24 м²
АБ суурь 40мм: 0.32 м²
Бут.чул.суурь 200мм: 1.72 м²
Хайрган дэд суурь 300мм: 3.79 м²
Нэмэлт үе 300мм: 4.16 м²
З хөвөө: 0.38 м²
Б хөвөө: 0.38 м²

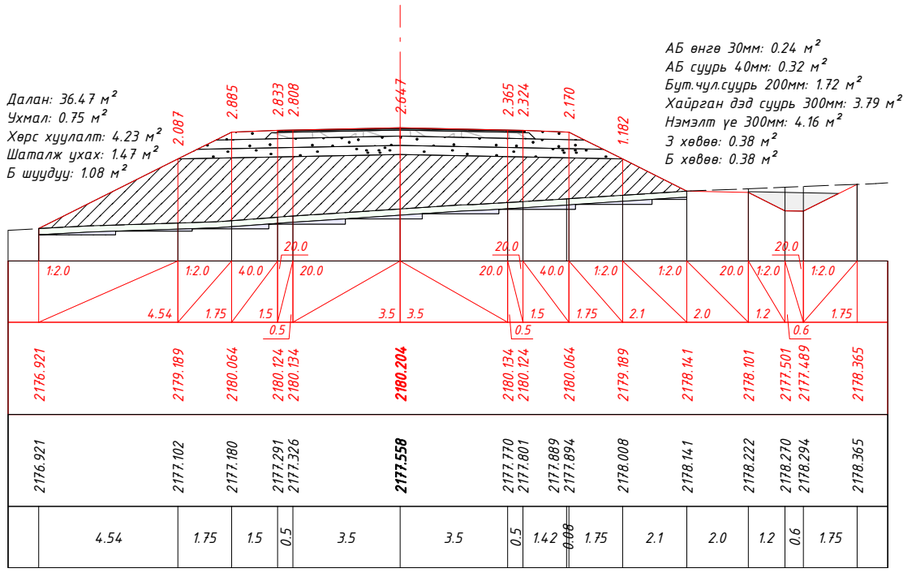

ПК 14+016.000

Өөрчлөлт №			Захиалагч:	Захиалагч:	Зураг төслийн байгууллага:	Зөвлөх инженер	С. БАТСҮХ	Замын инженер	М. БЯМБАА	БАЯНХОНГОР АЙМГИЙГ АРХАНГАЙ АЙМГИЙН ЧУЛУУТ СУМТАЙ ХОЛБОХ АВТО ЗАМЫН ИНЖЕНЕРИЙН НАРИЙВЧИЛСАН ЗУРАГ ТӨСӨЛ ХЭСЭГ-I ЭХНИЙ 30 КМ	Хөндлөн огтлол төсөллөлт	Масштаб	Шифр	Хуудасны №
Огноо			ЭДИЙН ЗАСАГ, ХӨГЖЛИЙН ЯАМ	БАЯНХОНГОР АЙМГИЙН ЗДТГ	"АВАРГА ЗАМ" ХХК	Төслийн инженер	Э. БАТБОЛД	Замын инженер	Н. АРИУНЗАЯА		13+800.000	1:200	AZ/BA-1/04-2025	61
Тайлбар						Шалгасан инженер	Г. ЧИНТӨГС	Геодезийн инженер	Г. БАТХОЛБОО					

АБ өнгө 30мм: 0.24 м²
АБ суурь 40мм: 0.32 м²
Бут.чул.суурь 200мм: 1.72 м²
Хайрган дэд суурь 300мм: 3.79 м²
Нэмэлт үе 300мм: 4.16 м²
З хөвөө: 0.38 м²
Б хөвөө: 0.38 м²

Далан: 9.00 м²
Ухмал: 1.87 м²
Хөрс хуулалт: 4.61 м²
Шаталж ухах: 1.45 м²
Б шуудуу: 1.08 м²

М 1:200

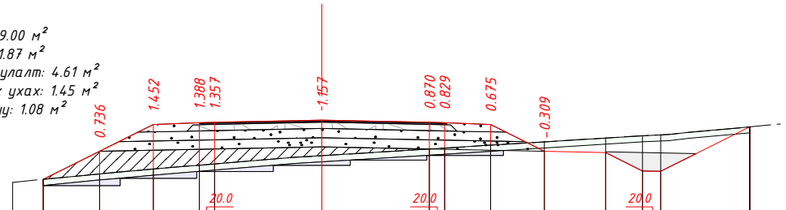

Тэслийн өгөгдөл	Налуу, %, урт, м	1.83	1.75	1.5	0.5	3.5	3.5	0.5	1.5	1.75	2.0	1.2	0.6	2.9										
	Төлөвлөлтийн түвшин, м	2178.194	2179.111	2179.986	2180.046 2180.056	**2180.126**	2180.056 2180.046	2179.986	2179.111	2179.071	2178.471 2178.459	2179.910												
Бодит өгөгдөл	Z-түвшин, м	2178.194	2178.375	2178.534	2178.658 2178.699	**2178.969**	2179.186 2179.217	2179.311	2179.420	2179.544	2179.618 2179.647	2179.910												
	Зай, м		1.83	1.75	1.5	0.5	3.5	3.5	0.5	1.5	1.75	2.0	1.2	0.6	2.9									

ПК 14+100.000

АБ өнгө 30мм: 0.24 м²
АБ суурь 40мм: 0.32 м²
Бут.чул.суурь 200мм: 1.72 м²
Хайрган дэд суурь 300мм: 3.79 м²
Нэмэлт үе 300мм: 4.16 м²
З хөвөө: 0.38 м²
Б хөвөө: 0.38 м²

Далан: 4.49 м²
Ухмал: 5.97 м²
Хөрс хуулалт: 4.64 м²
Шаталж ухах: 1.07 м²
Б шуудуу: 1.08 м²

М 1:200

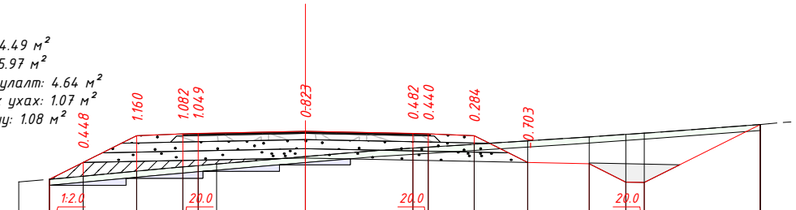

Тэслийн өгөгдөл	Налуу, %, урт, м	1.1	1.75	1.5	0.5	3.5	3.5	0.5	1.5	1.75	2.0	1.2	0.6	3.78										
	Төлөвлөлтийн түвшин, м	2178.544	2179.093	2179.968	2180.028 2180.038	**2180.108**	2180.038 2180.028	2179.968	2179.093	2179.053	2178.453 2178.441	2180.330												
Бодит өгөгдөл	Z-түвшин, м	2178.544	2178.644	2178.807	2178.946 2178.988 2179.040	**2179.285**	2179.556 2179.588	2179.684	2179.795	2179.926	2180.009 2180.050	2180.330												
	Зай, м		1.1	1.75	1.5	0.5	0.61	2.89	3.5	0.5	1.5	1.75	2.0	1.2	0.6	3.78								

ПК 14+120.000

АБ өнгө 30мм: 0.35 м²
АБ суурь 40мм: 0.46 м²
Бут.чул.суурь 200мм: 2.42 м²
Хайрган дэд суурь 300мм: 4.84 м²
Нэмэлт үе 300мм: 5.21 м²
З хөвөө: 0.38 м²
Б хөвөө: 0.38 м²

Далан: 3.47 м²
Ухмал: 11.48 м²
Хөрс хуулалт: 5.47 м²
Шаталж ухах: 0.93 м²
Б шуудуу: 1.08 м²

М 1:200

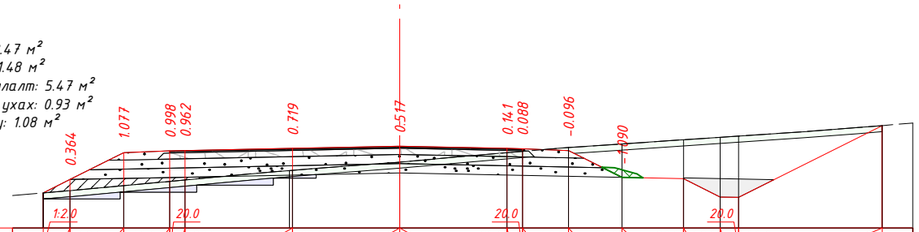

Тэслийн өгөгдөл	Налуу, %, урт, м	0.87	1.75	1.5	0.5	3.5	3.5	3.5	0.5	1.5	1.75	2.0	1.2	0.6	4.68									
	Төлөвлөлтийн түвшин, м	2178.550	2178.986	2179.861	2179.921 2179.931	2180.001	**2180.071**	2180.001 2179.991	2179.931	2179.056	2179.016	2178.416 2178.404	2180.744											
Бодит өгөгдөл	Z-түвшин, м	2178.550	2178.622	2178.783	2178.923 2178.969	2179.273 2179.281	**2179.553**	2179.860 2179.902	2180.026	2180.145	2180.281	2180.362 2180.402	2180.744											
	Зай, м		0.87	1.75	1.5	0.5	3.4	0.1	3.5	3.5	0.5	1.5	1.75	2.0	1.2	0.6	4.68	1.0						

ПК 14+160.000

Далан: 3.35 м²
Ухмал: 8.25 м²
Хөрс хуулалт: 5.33 м²
Шаталж ухах: 0.91 м²
Б шуудуу: 1.08 м²

АБ өнгө 30мм: 0.35 м²
АБ суурь 40мм: 0.46 м²
Бут.чул.суурь 200мм: 2.42 м²
Хайрган дэд суурь 300мм: 4.84 м²
Нэмэлт үе 300мм: 5.21 м²
З хөвөө: 0.38 м²
Б хөвөө: 0.38 м²

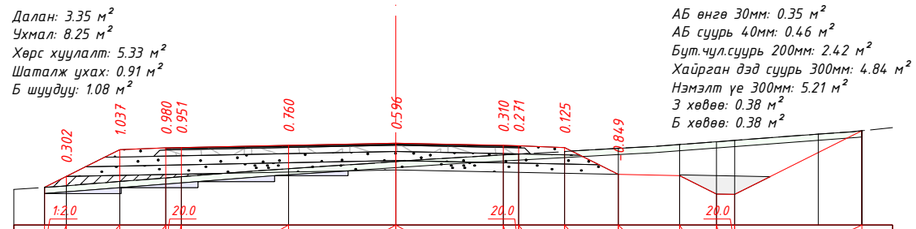

Тэслийн өгөгдөл	Налуу, %, урт, м	0.71	1.75	1.5	0.5	3.5	3.5	3.5	0.5	1.5	1.75	2.0	1.2	0.6	4.15									
	Төлөвлөлтийн түвшин, м	2178.595 2178.948	2179.823	2179.883 2179.893	2179.963	**2180.033**	2179.963 2179.953	2179.893	2179.018	2178.978	2178.378 2178.366	2180.439												
Бодит өгөгдөл	Z-түвшин, м	2178.595 2178.646	2178.786	2178.903 2178.942	2179.204	**2179.437**	2179.654 2179.682	2179.768	2179.867	2179.992	2180.080 2180.125	2180.327	2180.439											
	Зай, м		0.71	1.75	1.5	0.5	3.5	3.5	3.5	0.5	1.5	1.75	2.0	1.2	0.6	2.73	1.42							

ПК 14+200.000

Өөрчлөлт №			Захиалагч:	Захиалагч:	Зураг төслийн байгууллага:	Зөвлөх инженер	С. БАТСҮХ	Замын инженер	М. БЯМБАА	БАЯНХОНГОР АЙМГИЙГ АРХАНГАЙ АЙМГИЙН ЧУЛУУТ СУМТАЙ ХОЛБОХ АВТО ЗАМЫН ИНЖЕНЕРИЙН НАРИЙВЧИЛСАН ЗУРАГ ТӨСӨЛ ХЭСЭГ-I. ЭХНИЙ 30 КМ	Хөндлөн огтлол төсөллөлт	Масштаб	Шифр	Хуудасны №
Огноо			ЭДИЙН ЗАСАГ, ХӨГЖЛИЙН ЯАМ	БАЯНХОНГОР АЙМГИЙН ЗДТГ	"АВАРГА ЗАМ" ХХК	Төслийн инженер	Э. БАТБОЛД	Замын инженер	Н. АРИУНЗАЯА		14+100.000	1:200	AZ/BA-1/04-2025	62
Тайлбар						Шалгасан инженер	Г. ЧИНТӨГС	Геодезийн инженер	Г. БАТХОЛБОО					

АБ өнгө 30мм: 0.33 м²
АБ суурь 40мм: 0.44 м²
Бут.чул.суурь 200мм: 2.26 м²
Хайрган дэд суурь 300мм: 3.99 м²
Нэмэлт үе 300мм: 4.18 м²
Б хөвөө: 0.38 м²

Далан: 1.61 м²
Ухмал: 7.85 м²
Хөрс хуулалт: 4.44 м²
Шаталж ухах: 0.60 м²
Б шуудуу: 1.08 м²

М 1:200

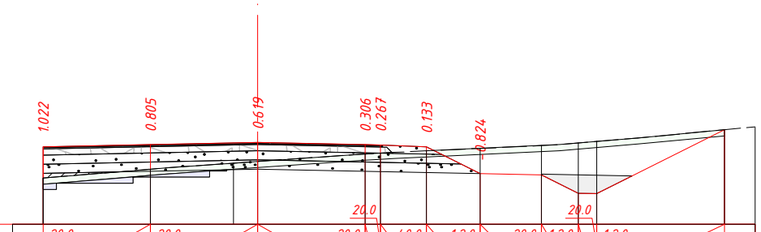

Төслийн өгөгдөл	Налуу, ‰, урт, м																	
	Төлөвлөлтийн түвшин, м	2178.865	2179.935	**2180.005**	2179.935 2179.925	2179.865	2178.990	2178.950	2178.350 2178.338	2180.423								
Бодит өгөгдөл	Z-түвшин, м	2178.843	2179.131	2179.331	**2179.386**	2179.630 2179.659	2179.732	2179.814	2179.908	2179.988 2180.039	2180.423							
	Зай, м		3.5	2.71	0.79	3.5	0.5	1.5	1.75	2.0	1.2	0.6	4.17	1.0				

ПК 14+230.000

Далан: 7.73 м²
Ухмал: 5.52 м²
Хөрс хуулалт: 5.38 м²
Шаталж ухах: 1.33 м²
Б шуудуу: 1.08 м²

АБ өнгө 30мм: 0.35 м²
АБ суурь 40мм: 0.46 м²
Бут.чул.суурь 200мм: 2.42 м²
Хайрган дэд суурь 300мм: 4.86 м²
Нэмэлт үе 300мм: 5.23 м²
З хөвөө: 0.42 м²
Б хөвөө: 0.38 м²

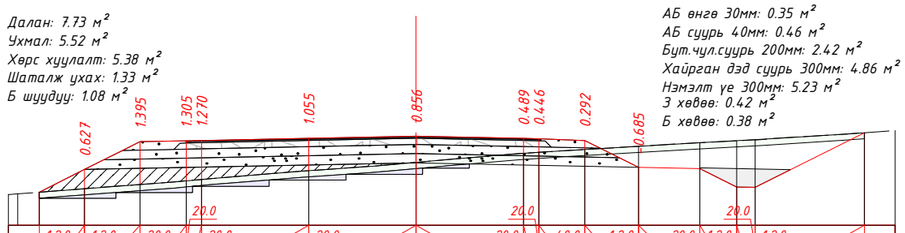

Төслийн өгөгдөл	Налуу, ‰, урт, м																	
	Төлөвлөлтийн түвшин, м	2178.116	2178.856	2179.762	2179.792 2179.802	2179.872	**2179.942**	2179.872 2179.862	2179.802	2178.927	2178.887	2178.287 2178.275	2180.057					
Бодит өгөгдөл	Z-түвшин, м	2178.063 2178.116	2178.229	2178.367	2178.487 2178.533	2178.818	**2179.086**	2179.384 2179.416	2179.511	2179.613	2179.729	2179.794 2179.827	2180.057					
	Зай, м	0.7	1.48	1.81	1.5	0.5	3.5	3.5	3.5	0.5	1.5	1.75	2.0	1.2	0.6	3.56	1.0	

ПК 14+291.747

АБ өнгө 30мм: 0.35 м²
АБ суурь 40мм: 0.46 м²
Бут.чул.суурь 200мм: 2.42 м²
Хайрган дэд суурь 300мм: 4.85 м²
Нэмэлт үе 300мм: 5.23 м²
З хөвөө: 0.42 м²
Б хөвөө: 0.38 м²

Далан: 10.53 м²
Ухмал: 5.15 м²
Хөрс хуулалт: 5.51 м²
Шаталж ухах: 1.72 м²
Б шуудуу: 1.08 м²

М 1:200

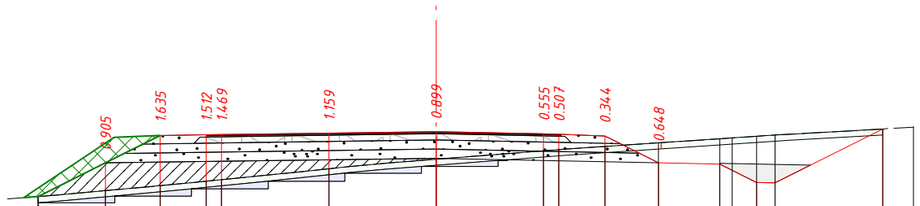

Төслийн өгөгдөл	Налуу, ‰, урт, м																	
	Төлөвлөлтийн түвшин, м	2177.809	2178.905	2179.800	2179.821 2179.828	2179.876	**2179.924**	2179.854 2179.844	2179.784	2178.909	2178.869	2178.269 2178.257	2180.014					
Бодит өгөгдөл	Z-түвшин, м	2177.809	2178.000	2178.165	2178.309 2178.359	2178.717	**2179.026**	2179.299 2179.337	2179.441	2179.557	2179.691 2179.718	2179.772 2179.812	2180.014					
	Зай, м		2.19	1.79	1.5	0.5	3.5	3.5	3.5	0.5	1.5	1.75	2.0	0.4	0.8	0.6	3.51	1.0

ПК 14+300.000

Далан: 8.60 м²
Ухмал: 3.14 м²
Хөрс хуулалт: 4.67 м²
Шаталж ухах: 1.16 м²
Б шуудуу: 1.08 м²

АБ өнгө 30мм: 0.24 м²
АБ суурь 40мм: 0.32 м²
Бут.чул.суурь 200мм: 1.72 м²
Хайрган дэд суурь 300мм: 3.79 м²
Нэмэлт үе 300мм: 4.15 м²
З хөвөө: 0.42 м²
Б хөвөө: 0.38 м²

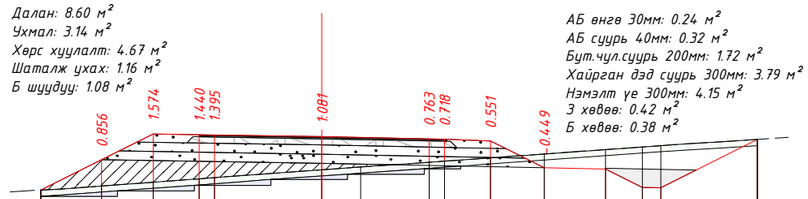

Төслийн өгөгдөл	Налуу, ‰, урт, м																	
	Төлөвлөлтийн түвшин, м	2178.021	2179.009	2179.852	2179.828 2179.820	**2179.763**	2179.693 2179.683	2179.623	2178.748	2178.708	2178.108 2178.096	2179.673						
Бодит өгөгдөл	Z-түвшин, м	2178.021	2178.154	2178.278	2178.388 2178.425	**2178.682**	2178.771	2178.930 2178.965	2179.072	2179.197	2179.340	2179.426 2179.469	2179.673					
	Зай, м		1.98	1.69	1.5	0.5	3.5	1.27	2.23	0.5	1.5	1.75	2.0	1.2	0.6	3.15		

ПК 14+340.000

Өөрчлөлт №			Захиалагч:	Захиалагч:	Зураг төслийн байгууллага:	Зөвлөх инженер	С. БАТСҮХ	Замын инженер	М. БЯМБАА	БАЯНХОНГОР АЙМГИЙГ АРХАНГАЙ АЙМГИЙН ЧУЛУУТ СУМТАЙ ХОЛБОХ АВТО ЗАМЫН ИНЖЕНЕРИЙН НАРИЙВЧИЛСАН ЗУРАГ ТӨСӨЛ ХЭСЭГ-I ЭХНИЙ 30 КМ	Хөндлөн огтлол төсөллөлт	Масштаб	Шифр	Хуудасны №
Огноо			ЭДИЙН ЗАСАГ, ХӨГЖЛИЙН ЯАМ	БАЯНХОНГОР АЙМГИЙН ЗДТГ	"АВАРГА ЗАМ" ХХК	Төслийн инженер	Э. БАТБОЛД	Замын инженер	Н. АРИУНЗАЯА		14+230.000	1:200	AZ/BA-1/04-2025	63
Тайлбар						Шалгасан инженер	Г. ЧИНТӨГС	Геодезийн инженер	Г. БАТХОЛБОО				

АБ өнгө 30мм: 0.24 м²
АБ суурь 40мм: 0.32 м²
Бут.чул.суурь 200мм: 1.72 м²
Хайрган дэд суурь 300мм: 3.79 м²
Нэмэлт үе 300мм: 4.16 м²
З хөвөө: 0.41 м²
Б хөвөө: 0.40 м²

Далан: 7.47 м²
Ухмал: 3.89 м²
Хөрс хуулалт: 4.68 м²
Шаталж ухах: 1.01 м²
Б шуудуу: 1.08 м²

М 1:200

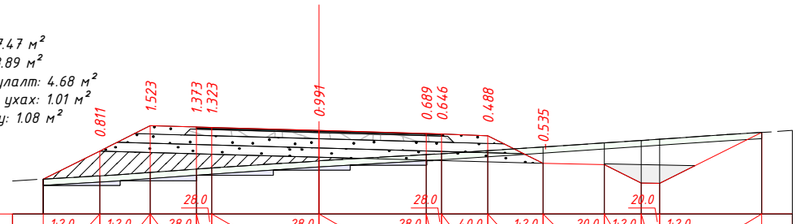

Тэслийн өгөгдөл	Налуу, ‰, урт, м	1:2.0	1:2.0	28.0		28.0		28.0	40.0	1:2.0	20.0	1:2.0	1:2.0				
		1.84	1.65	1.5	3.5	3.5	1.5	1.81	2.0	1.2		3.33					
	Төлөвлөлтийн түвшин, м	2177.782	2178.702	2179.526	2179.484 2179.470	**2179.372**	2179.274 2179.260	2179.200	2178.297	2178.257	2177.657 2177.645	2179.309					
Бодит өгөгдөл	Z-түвшин, м	2177.782	2177.891	2178.003	2178.111 2178.147	**2178.381**	2178.585 2178.614	2178.712	2178.832	2178.966	2179.047 2179.087	2179.309					
	Зай, м		1.84	1.65	1.5	0.5 3.5	3.5	0.5	1.5	1.81	2.0	1.2	0.6	3.33	1.0		

ПК 14+391.747

АБ өнгө 30мм: 0.24 м²
АБ суурь 40мм: 0.32 м²
Бут.чул.суурь 200мм: 1.72 м²
Хайрган дэд суурь 300мм: 3.79 м²
Нэмэлт үе 300мм: 4.16 м²
З хөвөө: 0.41 м²
Б хөвөө: 0.40 м²

Далан: 6.67 м²
Ухмал: 4.50 м²
Хөрс хуулалт: 4.66 м²
Шаталж ухах: 0.92 м²
Б шуудуу: 1.08 м²

М 1:200

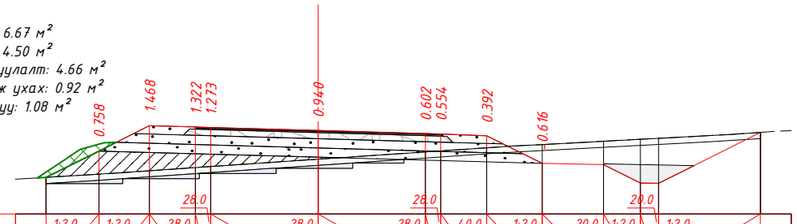

Тэслийн өгөгдөл	Налуу, ‰, урт, м	1:2.0	1:2.0	28.0		28.0		28.0	40.0	1:2.0	20.0	1:2.0	1:2.0				
		1.72	1.65	1.5	3.5	3.5	1.5	1.81	2.0	1.2		3.32					
	Төлөвлөлтийн түвшин, м	2177.758	2178.620	2179.444	2179.402 2179.388	**2179.290**	2179.192 2179.178	2179.118	2178.216	2178.176	2177.576 2177.564	2179.223					
Бодит өгөгдөл	Z-түвшин, м	2177.758	2177.862	2177.976	2178.080 2178.115	**2178.350**	2178.590 2178.624	2178.727	2178.831	2178.938	2179.002 2179.034	2179.223					
	Зай, м		1.72	1.65	1.5	0.5 3.5	3.5	0.5	1.5	1.81	2.0	1.2	0.6	3.32			

ПК 14+400.000

Далан: 0.56 м²
Ухмал: 22.34 м²
Хөрс хуулалт: 6.80 м²
Шаталж ухах: 0.19 м²
Б шуудуу: 1.80 м²

АБ өнгө 30мм: 0.24 м²
АБ суурь 40мм: 0.32 м²
Бут.чул.суурь 200мм: 1.72 м²
Хайрган дэд суурь 300мм: 4.30 м²
Нэмэлт үе 300мм: 5.03 м²
З хөвөө: 0.48 м²
Б хөвөө: 0.47 м²

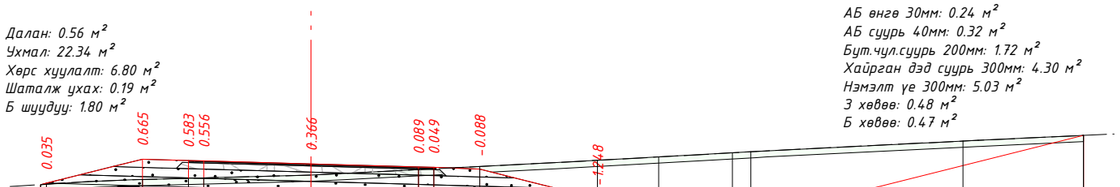

Тэслийн өгөгдөл	Налуу, ‰, урт, м	1:4.0		28.0		28.0		28.0	40.0	1:4.0	20.0	1:4.0	1:4.0				
		3.13	1.5	3.5	3.5	1.5	3.84	2.0	2.4		10.85						
	Төлөвлөлтийн түвшин, м	2177.213 2177.258	2178.041	2177.999 2177.985	**2177.887**	2177.789 2177.775	2177.715	2176.755	2176.715	2176.115 2176.103	2178.816						
Бодит өгөгдөл	Z-түвшин, м	2177.213 2177.224	2177.376	2177.416 2177.429	**2177.521**	2177.700 2177.726	2177.803	2178.003	2178.115	2178.249 2178.283	2178.632	2178.816					
	Зай, м	0.18	3.13	1.5	0.5 3.5	3.5	0.5	1.5	3.84	2.0	2.4	0.6	6.92	3.93			

ПК 14+500.000

АБ өнгө 30мм: 0.24 м²
АБ суурь 40мм: 0.32 м²
Бут.чул.суурь 200мм: 1.72 м²
Хайрган дэд суурь 300мм: 3.79 м²
Нэмэлт үе 300мм: 4.16 м²
З хөвөө: 0.41 м²
Б хөвөө: 0.40 м²

Далан: 0.03 м²
Ухмал: 72.00 м²
Хөрс хуулалт: 7.35 м²
З шуудуу: 1.08 м²
Б шуудуу: 1.00 м²

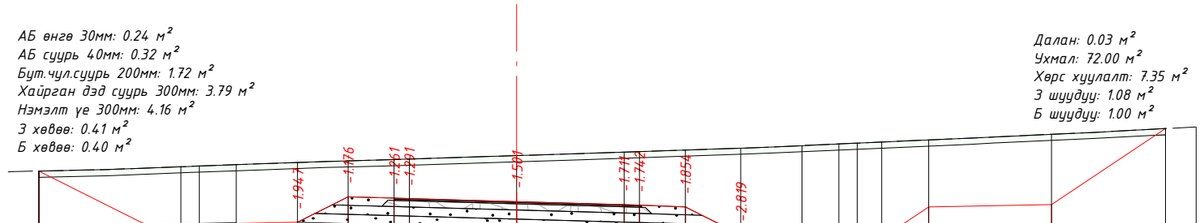

Тэслийн өгөгдөл	Налуу, ‰, урт, м	1:2.0	1:2.0	20.0	1:2.0	28.0		28.0	40.0	1:2.0	20.0	1:2.0	1:1.5	20.0	1:1.5		
		4.64	1.2	2.0	1.65	1.5	3.5	3.5	1.5	1.81	2.0	1.2	2.33	4.0	3.71		
	Төлөвлөлтийн түвшин, м	2176.711	2174.392 2174.404	2175.004	2175.044	2175.868	2175.826 2175.812	**2175.714**	2175.616 2175.602	2175.542	2174.640	2174.600	2174.000 2173.988	2175.542	2175.622	2178.098	
Бодит өгөгдөл	Z-түвшин, м	2176.711	2176.854 2176.876	2176.920	2176.992	2177.044	2177.087 2177.103	**2177.215**	2177.327 2177.345	2177.396	2177.458	2177.541	2177.594 2177.621	2177.656	2177.724	2177.910	2178.098
	Зай, м	4.64	0.6	1.2	2.0	1.65	1.5	0.5 3.5	3.5	0.5	1.5	1.81	2.0	1.2	0.6	0.8	1.54	4.0	3.71	1.0

ПК 14+600.000

Өөрчлөлт №			Захиалагч:	Захиалагч:	Зураг төслийн байгууллага:	Зөвлөх инженер	С. БАТСҮХ	Замын инженер	М. БЯМБАА	БАЯНХОНГОР АЙМГИЙГ АРХАНГАЙ АЙМГИЙН ЧУЛУУТ СУМТАЙ ХОЛБОХ АВТО ЗАМЫН ИНЖЕНЕРИЙН НАРИЙВЧИЛСАН ЗУРАГ ТӨСӨЛ ХЭСЭГ-I ЭХНИЙ 30 КМ	Хөндлөн огтлол төсөллөлт	Масштаб	Шифр	Хуудасны №
Огноо			ЭДИЙН ЗАСАГ, ХӨГЖЛИЙН ЯАМ	БАЯНХОНГОР АЙМГИЙН ЗДТГ	"АВАРГА ЗАМ" ХХК	Төслийн инженер	Э. БАТБОЛД	Замын инженер	Н. АРИУНЗАЯА		14+391.747	1:200	AZ/BA-1/04-2025	64
Тайлбар						Шалгасан инженер	Г. ЧИНТӨГС	Геодезийн инженер	Г. БАТХОЛБОО					

АБ өнгө 30мм: 0.24 м²
АБ суурь 40мм: 0.32 м²
Бут.чул.суурь 200мм: 1.72 м²
Хайрган дэд суурь 300мм: 3.79 м²
Нэмэлт үе 300мм: 4.16 м²
З хөвөө: 0.41 м²
Б хөвөө: 0.40 м²

Ухмал: 85.14 м²
Хөрс хуулалт: 7.56 м²
З шуудуу: 1.08 м²
Б шуудуу: 1.00 м²

М 1:200

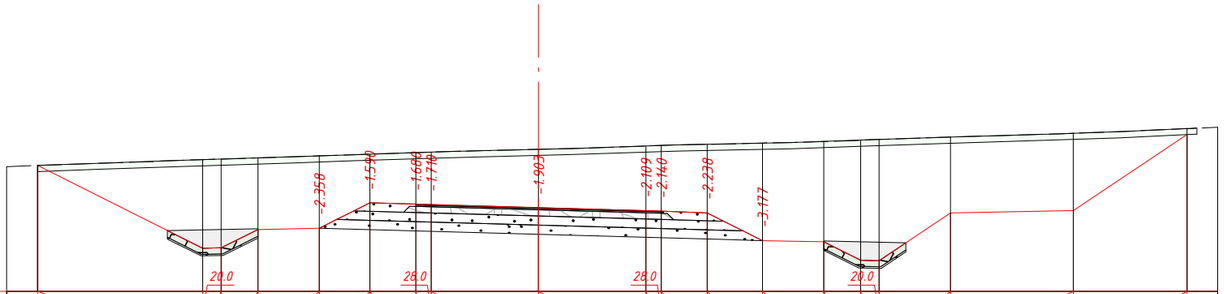

Төслийн өгөгдөл	Налуу, ‰, урт, м		5.39	0.6	1.2	2.0	1.65	1.5	0.5	3.5	3.5	0.5	1.5	1.81	2.0	1.2	0.6	2.33	4.0	3.71			
	Төлөвлөлтийн түвшин, м	2176.352		2173.657 2173.669	2174.269	2174.309	2175.133	2175.091 2175.077		**2174.979**		2174.881 2174.867	2174.807	2173.904	2173.864	2173.264 2173.252		2174.807		2174.887		2177.359	
Бодит өгөгдөл	Z-түвшин, м	2176.352		2176.544 2176.563	2176.601	2176.667	2176.723	2176.771 2176.787		**2176.882**		2176.990 2177.007	2177.045	2177.081	2177.138	2177.181 2177.202		2177.278		2177.403		2177.559	
	Зай, м		5.39	0.6	1.2	2.0	1.65	1.5	0.5	3.5	3.5	0.5	1.5	1.81	2.0	1.2	0.6	2.33	4.0	3.71	1.0		

ПК 14+627.619

АБ өнгө 30мм: 0.24 м²
АБ суурь 40мм: 0.32 м²
Бут.чул.суурь 200мм: 1.72 м²
Хайрган дэд суурь 300мм: 3.80 м²
Нэмэлт үе 300мм: 4.16 м²
З хөвөө: 0.42 м²
Б хөвөө: 0.38 м²

Далан: 0.03 м²
Ухмал: 95.52 м²
Хөрс хуулалт: 7.80 м²
З шуудуу: 1.08 м²
Б шуудуу: 1.00 м²

М 1:200

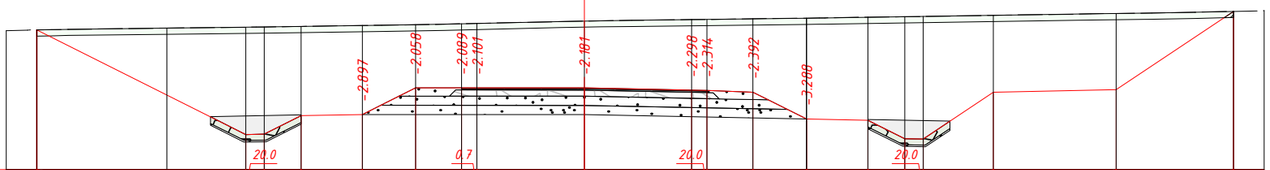

Төслийн өгөгдөл	Налуу, ‰, урт, м		6.81	0.6	1.2	2.0	1.74	1.5	0.5	3.5	3.5	0.5	1.5	1.75	2.0	1.2	0.6	2.29	4.0	3.83			
	Төлөвлөлтийн түвшин, м	2174.687		2171.280 2171.292	2171.892	2171.932	2172.801	2172.800 2172.799		**2172.797**		2172.727 2172.717	2172.657	2171.782	2171.742	2171.142 2171.130		2172.657		2172.737		2175.292	
Бодит өгөгдөл	Z-түвшин, м	2174.687		2174.745	2174.777 2174.784	2174.800	2174.829	2174.859	2174.889 2174.900		**2174.978**	2175.025 2175.031	2175.049	2175.070 2175.070	2175.099	2175.118 2175.127		2175.163		2175.222		2175.292	
	Зай, м		4.24	2.57	0.6	1.2	2.0	1.74	1.5	0.5	3.5	3.5	0.5	1.5	1.74	0.01	2.0	1.2	0.6	2.29	4.0	3.83	1.0

ПК 14+700.000

Өөрчлөлт №			Захиалагч:	Захиалагч:	Зураг төслийн байгууллага:	Зөвлөх инженер	С. БАТСҮХ	Замын инженер	М. БЯМБАА	БАЯНХОНГОР АЙМГИЙГ АРХАНГАЙ АЙМГИЙН ЧУЛУУТ СУМТАЙ ХОЛБОХ АВТО ЗАМЫН ИНЖЕНЕРИЙН НАРИЙВЧИЛСАН ЗУРАГ ТӨСӨЛ ХЭСЭГ-I ЭХНИЙ 30 КМ	Хөндлөн огтлол төсөллөлт	Масштаб	Шифр	Хуудасны №
Огноо			ЭДИЙН ЗАСАГ, ХӨГЖЛИЙН ЯАМ	БАЯНХОНГОР АЙМГИЙН ЗДТГ	"АВАРГА ЗАМ" ХХК	Төслийн инженер	Э. БАТБОЛД	Замын инженер	Н. АРИУНЗАЯА				
Тайлбар						Шалгасан инженер	Г. ЧИНТӨГС	Геодезийн инженер	Г. БАТХОЛБОО		14+627.619	1:200	AZ/BA-1/04-2025	65

АБ өнгө 30мм: 0.24 м²
АБ суурь 40мм: 0.32 м²
Бут.чул.суурь 200мм: 1.72 м²
Хайрган дэд суурь 300мм: 3.81 м²
Нэмэлт үе 300мм: 4.18 м²
З хөвөө: 0.42 м²
Б хөвөө: 0.38 м²

Далан: 0.03 м²
Ухмал: 92.37 м²
Хөрс хуулалт: 7.72 м²
З шуудуу: 1.08 м²
Б шуудуу: 1.00 м²

М 1:200

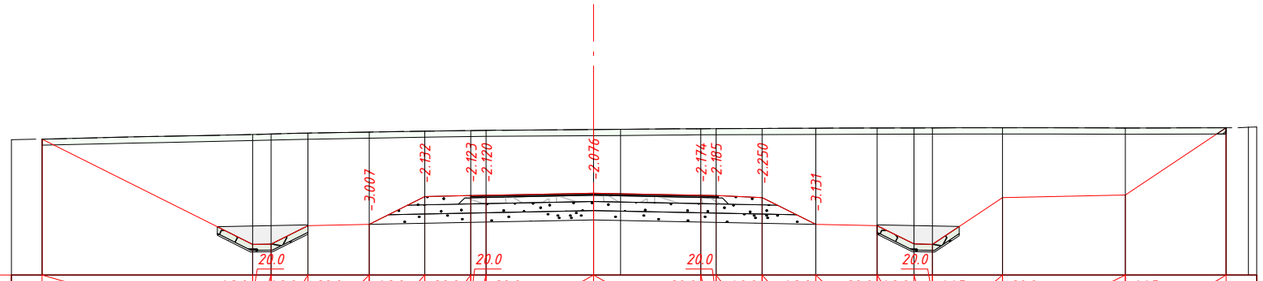

Төслийн өгөгдөл	Налуу, %, урт, м	6.87	0.6	1.2	2.0	1.81	1.5	0.5	3.5	3.5	0.5	1.5	1.75	2.0	1.2	0.6	2.29	4.0	3.29					
	Төлөвлөлтийн түвшин, м	2173.696	2170.264 2170.276	2170.876	2170.916	2171.822	2171.852 2171.862		**2171.932**		2171.862 2171.852	2171.792	2170.917	2170.877	2170.277 2170.265		2171.792	2171.872	2174.064					
Бодит өгөгдөл	Z-түвшин, м	2173.696	2173.848 2173.862	2173.889	2173.923	2173.954	2173.975 2173.982		**2174.008**	2174.015	2174.035 2174.037	2174.042	2174.048	2174.055	2174.059 2174.061		2174.064	2174.055	2174.064 2174.081					
	Зай, м		6.87	0.6	1.2	2.0	1.81	1.5	0.5	3.5	0.89	2.61	0.5	1.5	1.75	2.0	1.2	0.6	2.29	4.0	3.29	0.73	0.27	

ПК 14+727.619

АБ өнгө 30мм: 0.24 м²
АБ суурь 40мм: 0.32 м²
Бут.чул.суурь 200мм: 1.72 м²
Хайрган дэд суурь 300мм: 3.79 м²
Нэмэлт үе 300мм: 4.16 м²
З хөвөө: 0.38 м²
Б хөвөө: 0.38 м²

Ухмал: 46.75 м²
Хөрс хуулалт: 6.43 м²
З шуудуу: 1.08 м²
Б шуудуу: 1.08 м²

М 1:200

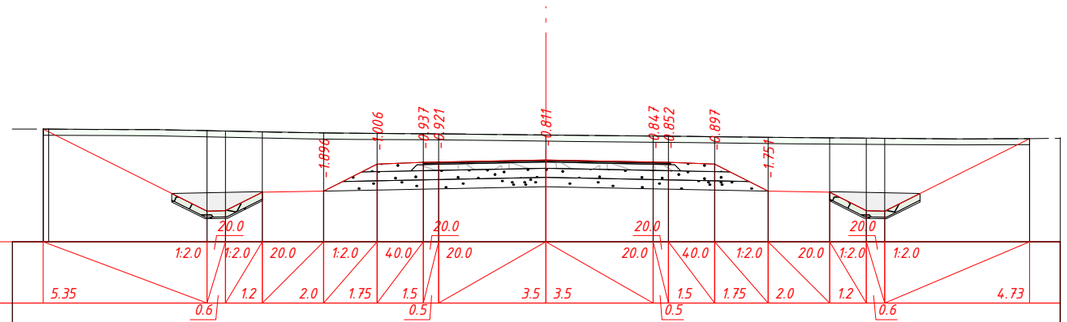

Төслийн өгөгдөл	Налуу, %, урт, м	5.35	0.6	1.2	2.0	1.75	1.5	0.5	3.5	3.5	0.5	1.5	1.75	2.0	1.2	0.6	4.73							
	Төлөвлөлтийн түвшин, м	2170.671	2167.998 2168.010	2168.610	2168.650	2169.525	2169.585 2169.595		**2169.665**		2169.595 2169.585	2169.525	2168.650	2168.610	2168.010 2167.998			2170.361						
Бодит өгөгдөл	Z-түвшин, м	2170.671 2170.671	2170.617 2170.605	2170.582	2170.546	2170.531	2170.521 2170.516		**2170.476**		2170.442 2170.437	2170.422	2170.401	2170.382	2170.373 2170.369			2170.361						
	Зай, м	0.18	5.16	0.6	1.2	2.0	1.75	1.5	0.5	3.5	3.5	0.5	1.5	1.75	2.0	1.2	0.6	4.73						1.0

ПК 14+800.000

Өөрчлөлт №			Захиалагч:	Захиалагч:	Зураг төслийн байгууллага:	Зөвлөх инженер	С. БАТСҮХ	Замын инженер	М. БЯМБАА	БАЯНХОНГОР АЙМГИЙГ АРХАНГАЙ АЙМГИЙН ЧУЛУУТ СУМТАЙ ХОЛБОХ АВТО ЗАМЫН ИНЖЕНЕРИЙН НАРИЙВЧИЛСАН ЗУРАГ ТӨСӨЛ ХЭСЭГ-I. ЭХНИЙ 30 КМ	Хөндлөн огтлол төсөллөлт	Масштаб	Шифр	Хуудасны №
Огноо			ЭДИЙН ЗАСАГ, ХӨГЖЛИЙН ЯАМ	БАЯНХОНГОР АЙМГИЙН ЗДТГ	"АВАРГА ЗАМ" ХХК	Төслийн инженер	Э. БАТБОЛД	Замын инженер	Н. АРИУНЗАЯА		14+727.619	1:200	AZ/BA-1/04-2025	66
Тайлбар						Шалгасан инженер	Г. ЧИНТӨГС	Геодезийн инженер	Г. БАТХОЛБОО				

АБ өнгө 30мм: 0.24 м²
АБ суурь 40мм: 0.32 м²
Бут.чул.суурь 200мм: 1.72 м²
Хайрган дэд суурь 300мм: 3.79 м²
Нэмэлт үе 300мм: 4.16 м²
З хөвөө: 0.38 м²
Б хөвөө: 0.38 м²

Далан: 2.19 м²
Ухмал: 2.44 м²
Хөрс хуулалт: 5.25 м²
З шуудуу: 1.06 м²
Б шуудуу: 1.08 м²

М 1:200

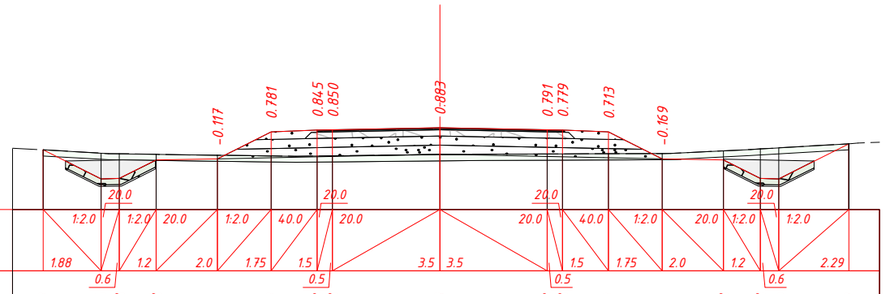

Төслийн өгөгдөл	Налуу, ‰, урт, м																	
	Төлөвлөлтийн түвшин, м	2165.808	2164.866 2164.878	2165.478	2165.518	2166.393	2166.453 2166.463	**2166.533**	2166.463 2166.453	2166.393	2165.518	2165.478	2164.878 2164.866	2166.009				
Бодит өгөгдөл	Z-түвшин, м	2165.808	2165.701 2165.682	2165.664	2165.635	2165.611	2165.608 2165.613	**2165.649**	2165.672 2165.674	2165.680	2165.687	2165.776	2165.840 2165.875	2166.009				
	Зай, м		1.88	0.6	1.2	2.0	1.75	1.5	0.5	3.5	3.5	0.5	1.5	1.75	2.0	1.2	0.6	2.29

ПК 14+900.000

АБ өнгө 30мм: 0.24 м²
АБ суурь 40мм: 0.32 м²
Бут.чул.суурь 200мм: 1.72 м²
Хайрган дэд суурь 300мм: 3.79 м²
Нэмэлт үе 300мм: 4.16 м²
З хөвөө: 0.38 м²
Б хөвөө: 0.38 м²

Далан: 18.64 м²
Ухмал: 1.47 м²
Хөрс хуулалт: 3.62 м²
Б шуудуу: 1.08 м²

М 1:200

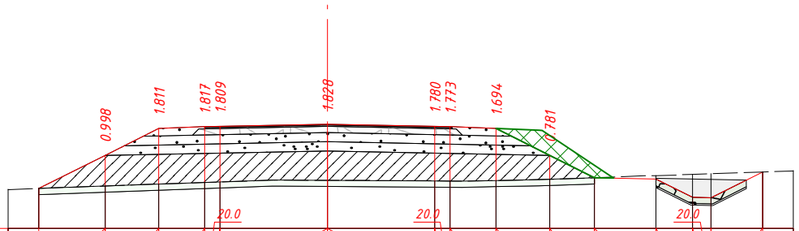

Төслийн өгөгдөл	Налуу, ‰, урт, м																	
	Төлөвлөлтийн түвшин, м	2161.657	2162.737	2163.612	2163.672 2163.682	**2163.752**	2163.682 2163.672	2163.612	2162.737	2162.008	2161.968	2161.368 2161.356	2162.197					
Бодит өгөгдөл	Z-түвшин, м	2161.657	2161.739	2161.802	2161.855 2161.873	**2161.924**	2161.903 2161.899	2161.918	2161.957	2162.008	2162.079	2162.120 2162.140	2162.197					
	Зай, м		2.16	1.75	1.5	0.5	3.5	3.5	0.5	1.5	1.75	1.46	2.0	1.2	0.6	1.68	1.0	

ПК 15+000.000

Өөрчлөлт №			Захиалагч:	Захиалагч:	Зураг төслийн байгууллага:	Зөвлөх инженер	С. БАТСҮХ	Замын инженер	М. БЯМБАА	БАЯНХОНГОР АЙМГИЙГ АРХАНГАЙ АЙМГИЙН ЧУЛУУТ СУМТАЙ ХОЛБОХ АВТО ЗАМЫН ИНЖЕНЕРИЙН НАРИЙВЧИЛСАН ЗУРАГ ТӨСӨЛ ХЭСЭГ-I ЭХНИЙ 30 КМ	Хөндлөн огтлол төсөллөлт	Масштаб	Шифр	Хуудасны №
Огноо			ЭДИЙН ЗАСАГ, ХӨГЖЛИЙН ЯАМ	БАЯНХОНГОР АЙМГИЙН ЗДТГ	"АВАРГА ЗАМ" ХХК	Төслийн инженер	Э. БАТБОЛД	Замын инженер	Н. АРИУНЗАЯА		14+900.000	1:200	AZ/BA-1/04-2025	67
Тайлбар						Шалгасан инженер	Г. ЧИНТӨГС	Геодезийн инженер	Г. БАТХОЛБОО				

АБ өнгө 30мм: 0.24 м²
АБ суурь 40мм: 0.32 м²
Бут.чул.суурь 200мм: 1.72 м²
Хайрган дэд суурь 300мм: 3.79 м²
Нэмэлт үе 300мм: 4.16 м²
З хөвөө: 0.38 м²
Б хөвөө: 0.38 м²

Далан: 24.62 м²
Ухмал: 1.25 м²
Хөрс хуулалт: 3.82 м²
Б шуудуу: 1.08 м²

М 1:200

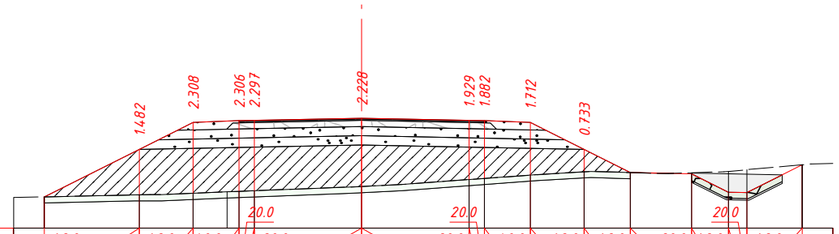

Төслийн өгөгдөл	Налуу, ‰, урт, м		3.1	1.75	1.5	0.5	3.5	3.5	0.5	1.5	1.75	1.51	2.0	1.2	0.6	1.8								
	Төлөвлөлтийн түвшин, м	2160.019	2161.567	2162.442	2162.502 2162.512		**2162.582**		2162.512 2162.502		2162.442	2161.567	2160.812	2160.772	2160.172 2160.160		2161.062							
Бодит өгөгдөл	Z-түвшин, м	2160.019	2160.086	2160.134	2160.181 2160.196 2160.215		**2160.354**		2160.583 2160.620		2160.731	2160.834	2160.812	2160.802	2160.848 2160.902		2161.062							
	Зай, м		3.1	1.75	1.11	0.39 0.5	3.5	3.5	0.5	1.5	1.75	1.51	2.0	1.2	0.6	1.8								

ПК 15+090.000

АБ өнгө 30мм: 0.24 м²
АБ суурь 40мм: 0.32 м²
Бут.чул.суурь 200мм: 1.72 м²
Хайрган дэд суурь 300мм: 3.79 м²
Нэмэлт үе 300мм: 4.16 м²
З хөвөө: 0.38 м²
Б хөвөө: 0.38 м²

Далан: 27.57 м²
Ухмал: 0.52 м²
Хөрс хуулалт: 3.92 м²
Шаталж ухах: 1.66 м²
Б шуудуу: 1.08 м²

М 1:200

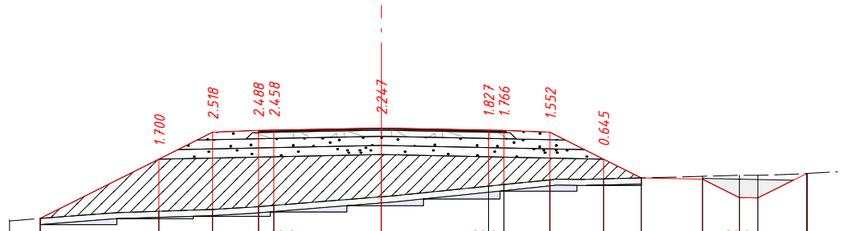

Төслийн өгөгдөл	Налуу, ‰, урт, м		3.87	1.75	1.5	0.5	3.5	3.5	0.5	1.5	1.75	1.23	2.0	1.2	0.6	1.6								
	Төлөвлөлтийн түвшин, м	2159.578	2161.516	2162.391	2162.451 2162.461		**2162.531**		2162.461 2162.451		2162.391	2161.516	2160.902	2160.862	2160.262 2160.250		2161.049							
Бодит өгөгдөл	Z-түвшин, м	2159.578	2159.815	2159.873	2159.962 2160.003		**2160.284**		2160.633 2160.685		2160.839	2160.870	2160.902	2160.953	2160.983 2160.989		2161.049							
	Зай, м		3.87	1.75	1.5	0.5	3.5	3.5	0.5	1.5	1.75	1.23	2.0	1.2	0.6	1.6								

ПК 15+100.000

Өөрчлөлт №			Захиалагч:	Захиалагч:	Зураг төслийн байгууллага:	Зөвлөх инженер	С. БАТСҮХ	Замын инженер	М. БЯМБАА	БАЯНХОНГОР АЙМГИЙГ АРХАНГАЙ АЙМГИЙН ЧУЛУУТ СУМТАЙ ХОЛБОХ АВТО ЗАМЫН ИНЖЕНЕРИЙН НАРИЙВЧИЛСАН ЗУРАГ ТӨСӨЛ ХЭСЭГ-I ЭХНИЙ 30 КМ	Хөндлөн огтлол төсөллөлт	Масштаб	Шифр	Хуудасны №
Огноо			ЭДИЙН ЗАСАГ, ХӨГЖЛИЙН ЯАМ	БАЯНХОНГОР АЙМГИЙН ЗДТГ	"АВАРГА ЗАМ" ХХК	Төслийн инженер	Э. БАТБОЛД	Замын инженер	Н. АРИУНЗАЯА		15+090.000	1:200	AZ/BA-1/04-2025	68
Тайлбар						Шалгасан инженер	Г. ЧИНТӨГС	Геодезийн инженер	Г. БАТХОЛБОО				

АБ өнгө 30мм: 0.24 м²
АБ суурь 40мм: 0.32 м²
Бут.чул.суурь 200мм: 1.72 м²
Хайрган дэд суурь 300мм: 3.79 м²
Нэмэлт үе 300мм: 4.16 м²
З хөвөө: 0.38 м²
Б хөвөө: 0.38 м²

Далан: 27.35 м²
Ухмал: 1.36 м²
Хөрс хуулалт: 3.93 м²
Шаталж ухах: 1.62 м²
Б шуудуу: 1.08 м²

М 1:200

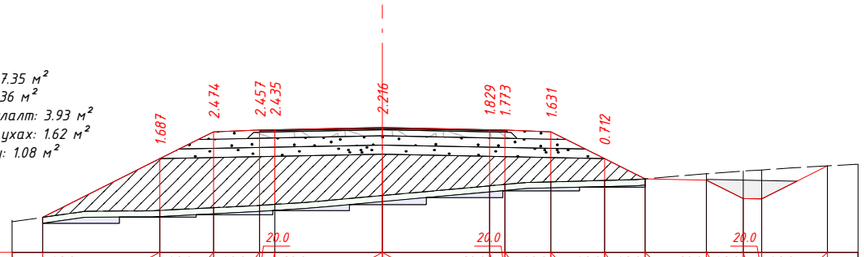

Төслийн өгөгдөл	Налуу, ‰, урт, м	1:2.0	3.82	1:2.0	1.75	40.0	1.5	20.0	0.5	3.5	3.5	20.0	0.5	40.0	1.5	1:2.0	1.75	1:2.0	1.32	20.0	2.0	1:2.0	1.2	1:2.0	0.6	1:2.0	2.15
	Төлөвлөлтийн түвшин, м	2159.575	2161.485	2162.360	2162.420 2162.430	**2162.500**	2162.430 2162.420	2162.360	2161.485	2160.825	2160.785	2160.185 2160.173	2161.246
Бодит өгөгдөл	Z-түвшин, м	2159.575	2159.798	2159.886	2159.963 2159.995	**2160.283**	2160.601 2160.646	2160.729	2160.773	2160.825	2160.995	2161.078 2161.117	2161.246
	Зай, м		3.82	1.75	1.5	0.5	3.5	3.5	0.5	1.5	1.75	1.32	2.0	1.2	0.6	2.15	1.0

ПК 15+106.000

Далан: 10.68 м²
Ухмал: 1.69 м²
Хөрс хуулалт: 4.54 м²
Шаталж ухах: 1.33 м²
Б шуудуу: 1.08 м²

АБ өнгө 30мм: 0.24 м²
АБ суурь 40мм: 0.32 м²
Бут.чул.суурь 200мм: 1.72 м²
Хайрган дэд суурь 300мм: 3.79 м²
Нэмэлт үе 300мм: 4.16 м²
З хөвөө: 0.38 м²
Б хөвөө: 0.38 м²

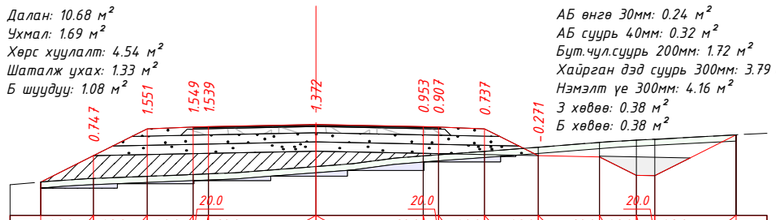

Төслийн өгөгдөл	Налуу, ‰, урт, м	1:2.0	1.72	1:2.0	1.75	40.0	1.5	20.0	0.5	3.5	3.5	20.0	0.5	40.0	1.5	1:2.0	1.75	1:2.0	2.0	20.0	1.2	1:2.0	0.6	1:2.0	2.66
	Төлөвлөлтийн түвшин, м	2160.139	2161.001	2161.876	2161.936 2161.946	**2162.016**	2161.946 2161.936	2161.876	2161.001	2160.961	2160.361 2160.349	2161.677
Бодит өгөгдөл	Z-түвшин, м	2160.139	2160.254	2160.325	2160.387 2160.407	**2160.644**	2160.992 2161.029	2161.139	2161.272	2161.429	2161.506 2161.538	2161.677
	Зай, м		1.72	1.75	1.5	0.5	3.5	3.5	0.5	1.5	1.75	2.0	1.2	0.6	2.66	

ПК 15+200.000

АБ өнгө 30мм: 0.24 м²
АБ суурь 40мм: 0.32 м²
Бут.чул.суурь 200мм: 1.72 м²
Хайрган дэд суурь 300мм: 3.79 м²
Нэмэлт үе 300мм: 4.16 м²
З хөвөө: 0.38 м²
Б хөвөө: 0.38 м²

Далан: 8.54 м²
Ухмал: 6.57 м²
Хөрс хуулалт: 5.02 м²
Шаталж ухах: 1.62 м²
Б шуудуу: 1.08 м²

М 1:200

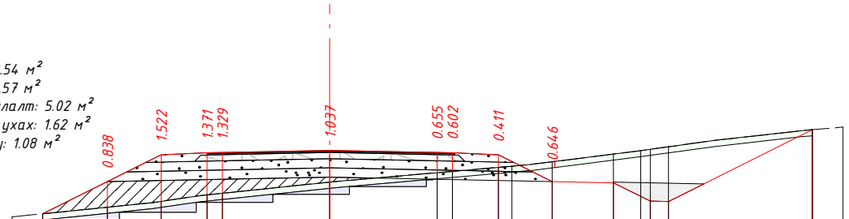

Төслийн өгөгдөл	Налуу, ‰, урт, м	1:2.0	2.11	1:2.0	1.75	40.0	1.5	20.0	0.5	3.5	3.5	20.0	0.5	40.0	1.5	1:2.0	1.75	1:2.0	2.0	20.0	1.2	1:2.0	0.6	1:2.0	4.69
	Төлөвлөлтийн түвшин, м	2159.432	2160.486	2161.361	2161.421 2161.431	**2161.501**	2161.431 2161.421	2161.361	2160.486	2160.446	2159.846 2159.834	2162.177
Бодит өгөгдөл	Z-түвшин, м	2159.432	2159.648	2159.839	2160.050 2160.102	**2160.465**	2160.776 2160.820	2160.951 2160.989	2161.132	2161.384	2161.497 2161.540 2161.622	2162.177
	Зай, м		2.11	1.75	1.5	0.5	3.5	3.5	0.5	1.5	0.44	1.31	2.0	0.89	0.31 0.6	4.69	1.0

ПК 15+300.000

Далан: 4.05 м²
Ухмал: 14.23 м²
Хөрс хуулалт: 5.23 м²
Шаталж ухах: 1.08 м²
Б шуудуу: 1.08 м²

АБ өнгө 30мм: 0.24 м²
АБ суурь 40мм: 0.32 м²
Бут.чул.суурь 200мм: 1.72 м²
Хайрган дэд суурь 300мм: 3.79 м²
Нэмэлт үе 300мм: 4.16 м²
З хөвөө: 0.38 м²
Б хөвөө: 0.38 м²

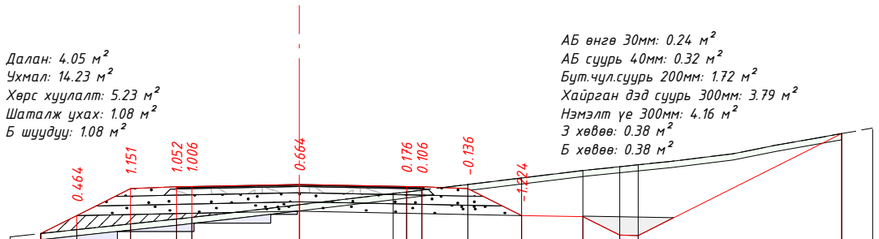

Төслийн өгөгдөл	Налуу, ‰, урт, м	1:2.0	1.18	1:2.0	1.75	40.0	1.5	20.0	0.5	3.5	3.5	20.0	0.5	40.0	1.5	1:2.0	1.75	1:2.0	2.0	20.0	1.2	1:2.0	0.6	1:2.0	6.65
	Төлөвлөлтийн түвшин, м	2159.381	2159.972	2160.847	2160.907 2160.917	**2160.987**	2160.917 2160.907	2160.847	2159.972	2159.932	2159.332 2159.320	2162.642
Бодит өгөгдөл	Z-түвшин, м	2159.381	2159.508	2159.696	2159.855 2159.911	**2160.323**	2160.685 2160.740 2160.801	2160.983	2161.196	2161.438	2161.563 2161.624	2162.642
	Зай, м		1.18	1.75	1.5	0.5	3.5	3.06	0.44 0.5	1.5	1.75	2.0	1.2	0.6	6.65	1.0

ПК 15+400.000

Өөрчлөлт №			Захиалагч:	Захиалагч:	Зураг төслийн байгууллага:	Зөвлөх инженер	С. БАТСҮХ	Замын инженер	М. БЯМБАА	БАЯНХОНГОР АЙМГИЙГ АРХАНГАЙ АЙМГИЙН ЧУЛУУТ СУМТАЙ ХОЛБОХ АВТО ЗАМЫН ИНЖЕНЕРИЙН НАРИЙВЧИЛСАН ЗУРАГ ТӨСӨЛ ХЭСЭГ-I. ЭХНИЙ 30 КМ	Хөндлөн огтлол төсөллөлт	Масштаб	Шифр	Хуудасны №
Огноо			ЭДИЙН ЗАСАГ, ХӨГЖЛИЙН ЯАМ	БАЯНХОНГОР АЙМГИЙН ЗДТГ	"АВАРГА ЗАМ" ХХК	Төслийн инженер	Э. БАТБОЛД	Замын инженер	Н. АРИУНЗАЯА		15+106.000	1:200	AZ/BA-1/04-2025	69
Тайлбар						Шалгасан инженер	Г. ЧИНТӨГС	Геодезийн инженер	Г. БАТХОЛБОО					

АБ өнгө 30мм: 0.24 м²
АБ суурь 40мм: 0.32 м²
Бут.чул.суурь 200мм: 1.72 м²
Хайрган дэд суурь 300мм: 3.79 м²
Нэмэлт үе 300мм: 4.16 м²
З хөвөө: 0.38 м²
Б хөвөө: 0.38 м²

Далан: 17.83 м²
Ухмал: 1.53 м²
Хөрс хуулалт: 4.94 м²
Шаталж ухах: 2.07 м²
Б шуудуу: 1.08 м²

М 1:200

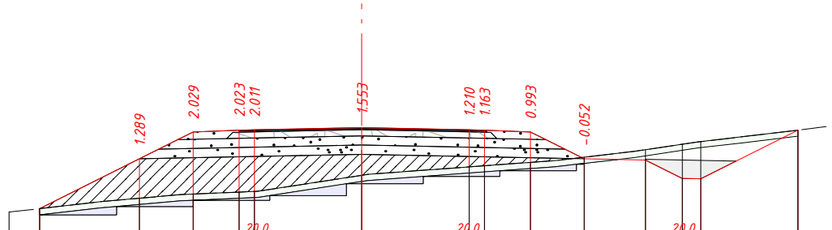

Төслийн өгөгдөл	Налуу, ‰, урт, м	1:2.0	1:2.0	40.0	20.0	20.0	20.0	40.0	1:2.0	20.0	1:2.0	1:2.0				
		3.25	1.75	1.5	3.5	3.5	1.5	1.75	2.0	1.2	3.17					
	Төлөвлөлтийн түвшин, м	2157.832	2159.457	2160.332	2160.392 2160.402	**2160.472**	2160.402 2160.392	2160.332	2159.457	2159.417	2158.817 2158.805	2160.392				
Бодит өгөгдөл	Z-түвшин, м	2157.832	2158.168	2158.303	2158.369 2158.391	**2158.919**	2159.192 2159.229	2159.339	2159.509	2159.754	2159.932 2160.018	2160.392				
	Зай, м	3.25	1.75	1.5	0.5	3.5	3.5	0.5	1.5	1.75	2.0	1.2	0.6	3.17		

ПК 15+500.000

Далан: 9.06 м²
Ухмал: 5.86 м²
Хөрс хуулалт: 4.87 м²
Шаталж ухах: 1.72 м²
Б шуудуу: 1.08 м²

АБ өнгө 30мм: 0.24 м²
АБ суурь 40мм: 0.32 м²
Бут.чул.суурь 200мм: 1.72 м²
Хайрган дэд суурь 300мм: 3.79 м²
Нэмэлт үе 300мм: 4.16 м²
З хөвөө: 0.38 м²
Б хөвөө: 0.38 м²

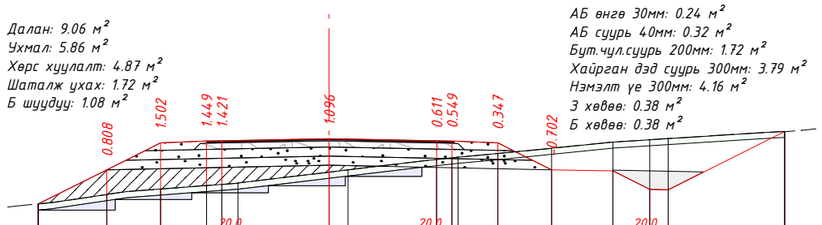

Төслийн өгөгдөл	Налуу, ‰, урт, м	1:2.0	1:2.0	40.0	20.0	20.0	20.0	40.0	1:2.0	20.0	1:2.0	1:2.0				
		2.23	1.75	1.5	3.5	3.5	1.5	1.75	2.0	1.2	3.81					
	Төлөвлөлтийн түвшин, м	2157.347	2158.463	2159.338	2159.398 2159.408	**2159.478**	2159.408 2159.398	2159.338	2158.463	2158.423	2157.823 2157.811	2159.716				
Бодит өгөгдөл	Z-түвшин, м	2157.347	2157.654	2157.836	2157.949 2157.987 2158.027	**2158.382** 2158.455	2158.797 2158.849 2158.870	2158.991	2159.165	2159.365	2159.442 2159.479	2159.716				
	Зай, м	2.23	1.75	1.5	0.5 0.52	2.98	0.61	2.89	0.5 0.2	1.3	1.75	2.0	1.2	0.6	3.81	

ПК 15+600.000

АБ өнгө 30мм: 0.24 м²
АБ суурь 40мм: 0.32 м²
Бут.чул.суурь 200мм: 1.72 м²
Хайрган дэд суурь 300мм: 3.79 м²
Нэмэлт үе 300мм: 4.16 м²
З хөвөө: 0.38 м²
Б хөвөө: 0.38 м²

Далан: 13.43 м²
Ухмал: 3.43 м²
Хөрс хуулалт: 4.98 м²
Шаталж ухах: 2.39 м²
Б шуудуу: 1.08 м²

М 1:200

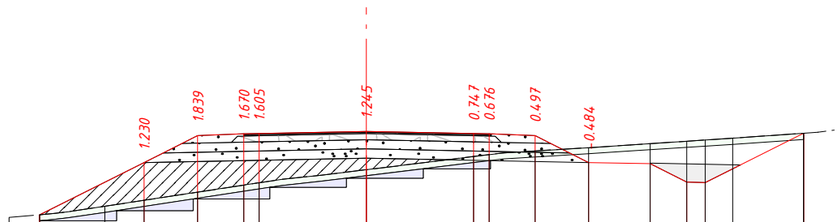

Төслийн өгөгдөл	Налуу, ‰, урт, м	1:2.0	1:2.0	40.0	20.0	20.0	20.0	40.0	1:2.0	20.0	1:2.0	1:2.0				
		3.4	1.75	1.5	3.5	3.5	1.5	1.75	2.0	1.2	3.21					
	Төлөвлөлтийн түвшин, м	2155.687	2157.387	2158.262	2158.322 2158.332	**2158.402**	2158.332 2158.322	2158.262	2157.387	2157.347	2156.747 2156.735	2158.340				
Бодит өгөгдөл	Z-түвшин, м	2155.687	2155.963	2156.157	2156.423	2156.651 2156.727	**2157.156**	2157.584 2157.646	2157.764	2157.871	2158.004	2158.082 2158.121	2158.179	2158.340		
	Зай, м	2.12	1.28	1.75	1.5	0.5	3.5	3.5	0.5	1.5	1.75	2.0	1.2	0.6	0.9	2.31

ПК 15+660.000

Далан: 0.14 м²
Ухмал: 24.14 м²
Хөрс хуулалт: 5.29 м²
Шаталж ухах: 0.00 м²
Б шуудуу: 1.08 м²

АБ өнгө 30мм: 0.24 м²
АБ суурь 40мм: 0.32 м²
Бут.чул.суурь 200мм: 1.72 м²
Хайрган дэд суурь 300мм: 3.79 м²
Нэмэлт үе 300мм: 4.16 м²
З хөвөө: 0.38 м²
Б хөвөө: 0.38 м²

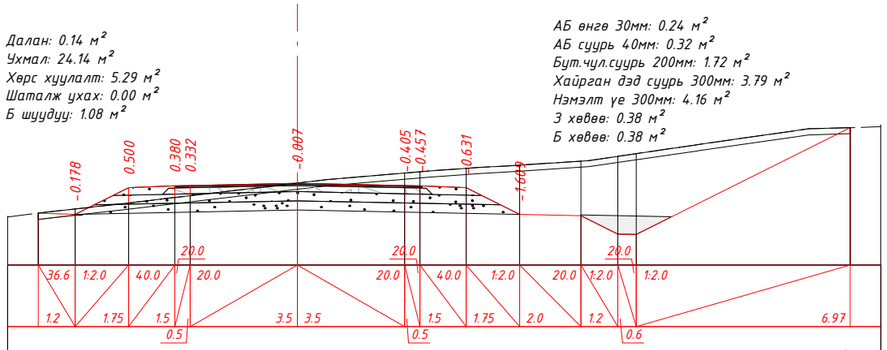

Төслийн өгөгдөл	Налуу, ‰, урт, м	36.6	1:2.0	40.0	20.0	20.0	20.0	40.0	1:2.0	20.0	1:2.0	1:2.0				
		1.2	1.75	1.5	3.5	3.5	1.5	1.75	2.0	1.2	6.97					
	Төлөвлөлтийн түвшин, м	2156.694	2156.651	2157.526	2157.586 2157.596	**2157.666**	2157.596 2157.586	2157.526	2156.651	2156.611	2156.011 2155.999	2159.485				
Бодит өгөгдөл	Z-түвшин, м	2156.694	2156.829	2157.026	2157.206 2157.264	**2157.673**	2158.000 2158.043	2158.156	2158.260	2158.392	2158.547 2158.635	2159.485				
	Зай, м	1.2	1.75	1.5	0.5	3.5	3.5	0.5	1.5	1.75	2.0	1.2	0.6	6.97	1.0	

ПК 15+692.607

Өөрчлөлт №			Захиалагч:	Захиалагч:	Зураг төслийн байгууллага:	Зөвлөх инженер	С. БАТСҮХ	Замын инженер	М. БЯМБАА	БАЯНХОНГОР АЙМГИЙГ АРХАНГАЙ АЙМГИЙН ЧУЛУУТ СУМТАЙ ХОЛБОХ АВТО ЗАМЫН ИНЖЕНЕРИЙН НАРИЙВЧИЛСАН ЗУРАГ ТӨСӨЛ ХЭСЭГ-I ЭХНИЙ 30 КМ	Хөндлөн огтлол төсөллөлт	Масштаб	Шифр	Хуудасны №
Огноо			ЭДИЙН ЗАСАГ, ХӨГЖЛИЙН ЯАМ	БАЯНХОНГОР АЙМГИЙН ЗДТГ	"АВАРГА ЗАМ" ХХК	Төслийн инженер	Э. БАТБОЛД	Замын инженер	Н. АРИУНЗАЯА		15+500.000	1:200	AZ/BA-1/04-2025	70
Тайлбар						Шалгасан инженер	Г. ЧИНТӨГС	Геодезийн инженер	Г. БАТХОЛБОО					

АБ өнгө 30мм: 0.24 м²
АБ суурь 40мм: 0.32 м²
Бут.чул.суурь 200мм: 1.72 м²
Хайрган дэд суурь 300мм: 3.79 м²
Нэмэлт үе 300мм: 4.16 м²
З хөвөө: 0.38 м²
Б хөвөө: 0.38 м²

Далан: 0.00 м²
Ухмал: 30.04 м²
Хөрс хуулалт: 5.99 м²
З шуудуу: 0.64 м²
Б шуудуу: 1.08 м²

М 1:200

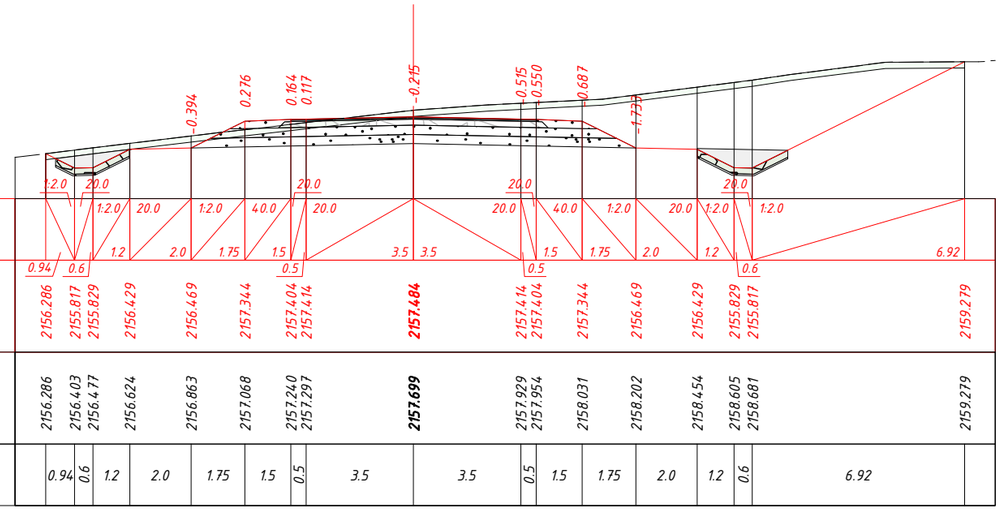

ПК 15+700.000

АБ өнгө 30мм: 0.24 м²
АБ суурь 40мм: 0.32 м²
Бут.чул.суурь 200мм: 1.72 м²
Хайрган дэд суурь 300мм: 3.79 м²
Нэмэлт үе 300мм: 4.16 м²
З хөвөө: 0.38 м²
Б хөвөө: 0.38 м²

Далан: 0.03 м²
Ухмал: 56.46 м²
Хөрс хуулалт: 7.09 м²
З шуудуу: 1.08 м²
Б шуудуу: 1.00 м²

М 1:200

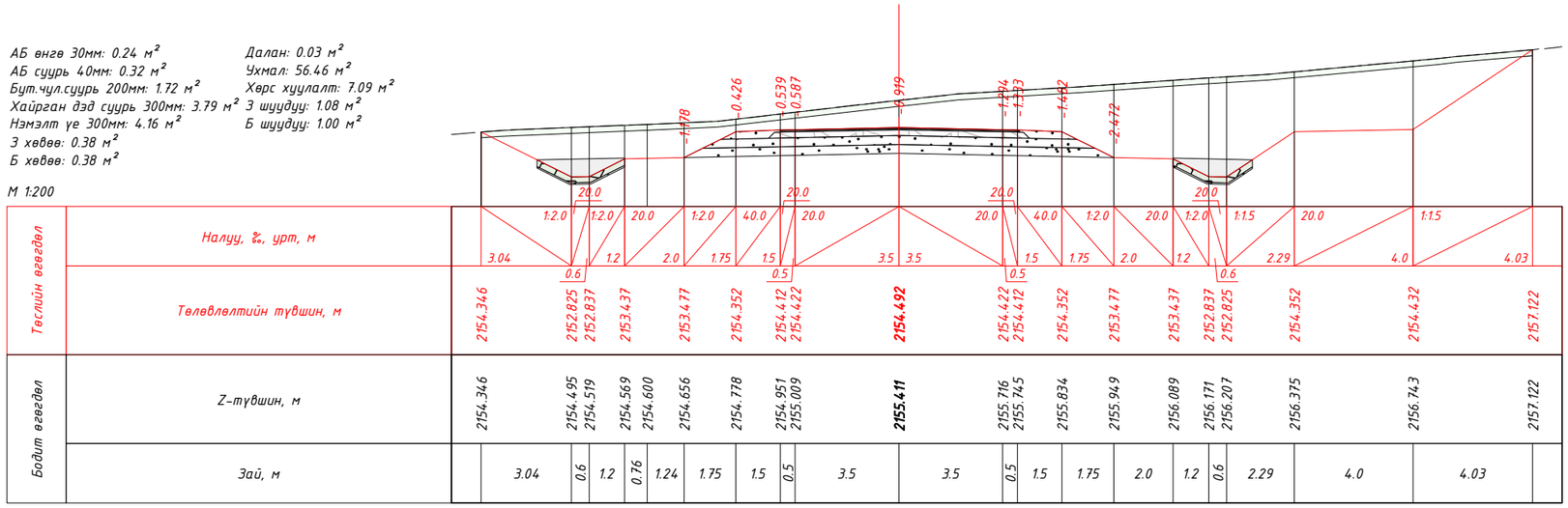

ПК 15+800.000

АБ өнгө 30мм: 0.24 м²
АБ суурь 40мм: 0.32 м²
Бут.чул.суурь 200мм: 1.72 м²
Хайрган дэд суурь 300мм: 3.79 м²
Нэмэлт үе 300мм: 4.16 м²
З хөвөө: 0.38 м²
Б хөвөө: 0.38 м²

Далан: 3.25 м²
Ухмал: 6.37 м²
Хөрс хуулалт: 4.39 м²
Шаталж ухах: 0.49 м²
Б шуудуу: 1.08 м²

М 1:200

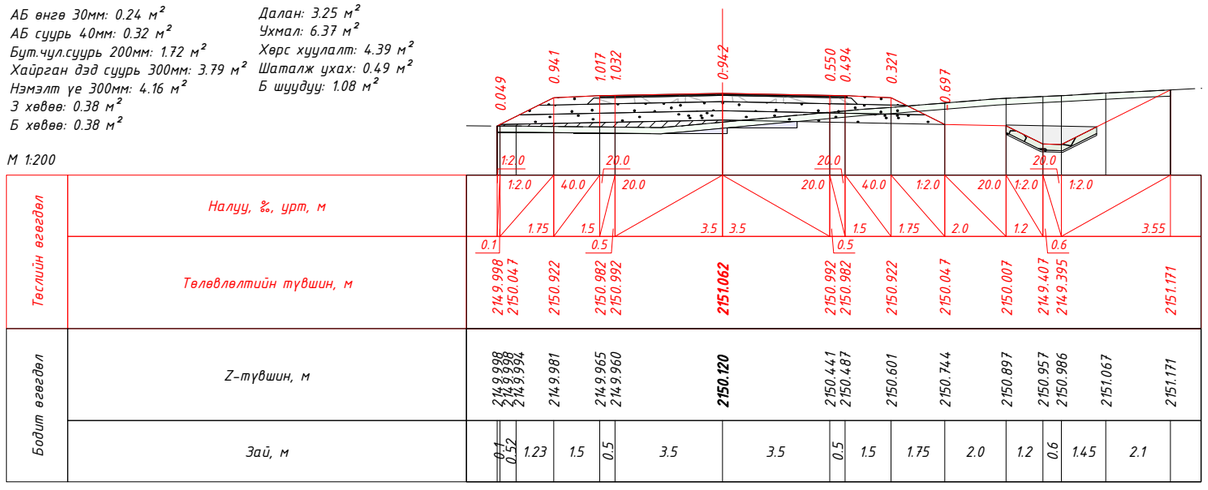

ПК 15+900.000

АБ өнгө 30мм: 0.24 м²
АБ суурь 40мм: 0.32 м²
Бут.чул.суурь 200мм: 1.72 м²
Хайрган дэд суурь 300мм: 3.79 м²
Нэмэлт үе 300мм: 4.16 м²
З хөвөө: 0.38 м²
Б хөвөө: 0.38 м²

Далан: 18.71 м²
Ухмал: 1.26 м²
Хөрс хуулалт: 3.47 м²
Шаталж ухах: 1.12 м²
Б шуудуу: 1.08 м²

М 1:200

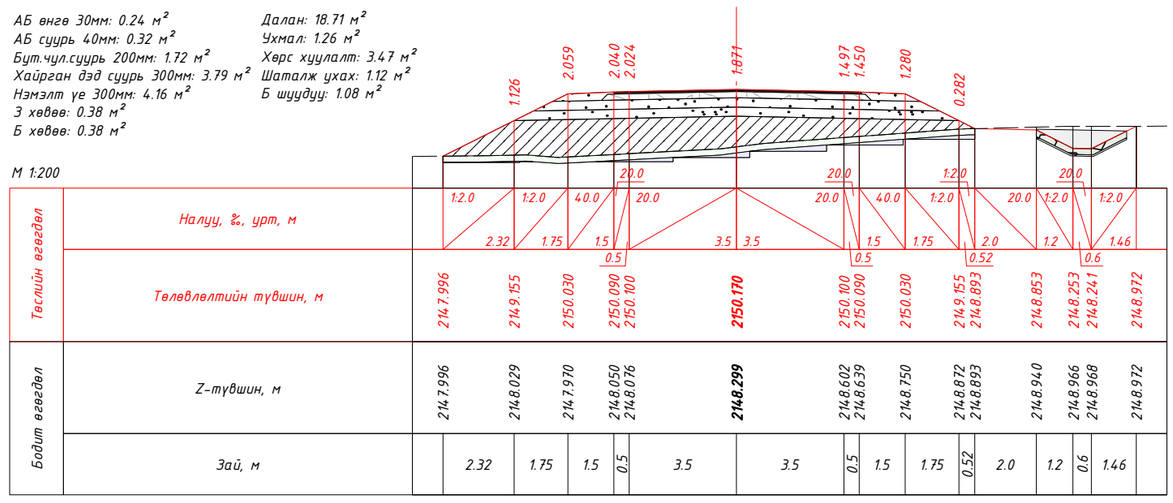

ПК 15+925.996

Өөрчлөлт №			Захиалагч:	Захиалагч:	Зураг төслийн байгууллага:	Зөвлөх инженер	С. БАТСҮХ	Замын инженер	М. БЯМБАА	БАЯНХОНГОР АЙМГИЙГ АРХАНГАЙ АЙМГИЙН ЧУЛУУТ СУМТАЙ ХОЛБОХ АВТО ЗАМЫН ИНЖЕНЕРИЙН НАРИЙВЧИЛСАН ЗУРАГ ТӨСӨЛ ХЭСЭГ-I. ЭХНИЙ 30 КМ	Хөндлөн огтлол төсөллөлт	Масштаб	Шифр	Хуудасны №
Огноо			ЭДИЙН ЗАСАГ, ХӨГЖЛИЙН ЯАМ	БАЯНХОНГОР АЙМГИЙН ЗДТГ	"АВАРГА ЗАМ" ХХК	Төслийн инженер	Э. БАТБОЛД	Замын инженер	Н. АРИУНЗАЯА		15+700.000	1:200	AZ/BA-1/04-2025	71
Тайлбар						Шалгасан инженер	Г. ЧИНТӨГС	Геодезийн инженер	Г. БАТХОЛБОО					

АБ өнгө 30мм: 0.24 м²
АБ суурь 40мм: 0.32 м²
Бут.чул.суурь 200мм: 1.72 м²
Хайрган дэд суурь 300мм: 3.72 м²
Нэмэлт үе 300мм: 4.05 м²
З хөвөө: 0.37 м²
Б хөвөө: 0.38 м²

Далан: 41.51 м²
Ухмал: 0.97 м²
Хөрс хуулалт: 4.14 м²
Шаталж ухах: 1.85 м²
Б шуудуу: 1.08 м²

М 1:200

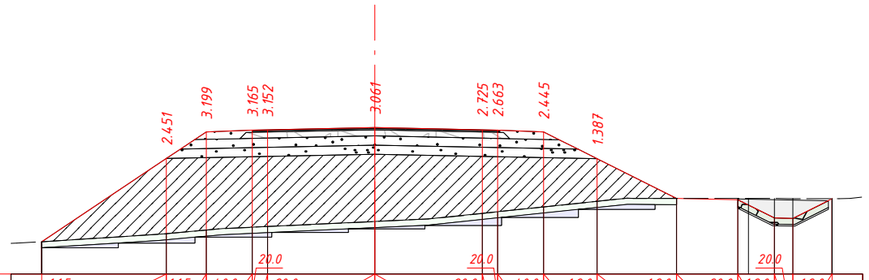

Төслийн өгөгдөл	Налуу, %, урт, м		1:1.5		1:1.5	40.0	20.0		20.0		20.0	40.0	1:2.0		1:2.0		20.0	1:2.0		1:2.0				
				4.07	1.3	1.5	0.5		3.5	3.5	0.5	1.5	1.75	2.58		2.0		1.2	0.6	1.28				
	Төлөвлөлтийн түвшин, м		214.875		214.7.586	214.8.452	214.8.512 214.8.522		**214.8.592**		214.8.522 214.8.512	214.8.452	214.7.577		214.6.285		214.6.245	214.5.645 214.5.633		214.6.273				
Бодит өгөгдөл	Z-түвшин, м		214.4.875		214.5.135	214.5.253	214.5.346 214.5.369		**214.5.531**		214.5.796 214.5.849	214.6.006	214.6.190		214.6.285		214.6.284 214.6.284	214.6.281	214.6.278	214.6.273				
	Зай, м			4.07	1.3	1.5	0.5	3.5		3.5	0.5	1.5	1.75	2.58		2.0	0.35	0.85	0.6	1.28				

ПК 15+972.000

АБ өнгө 30мм: 0.24 м²
АБ суурь 40мм: 0.32 м²
Бут.чул.суурь 200мм: 1.72 м²
Хайрган дэд суурь 300мм: 3.79 м²
Нэмэлт үе 300мм: 4.16 м²
З хөвөө: 0.38 м²
Б хөвөө: 0.38 м²

Далан: 14.86 м²
Ухмал: 1.32 м²
Хөрс хуулалт: 3.40 м²
Шаталж ухах: 1.26 м²
Б шуудуу: 1.08 м²

М 1:200

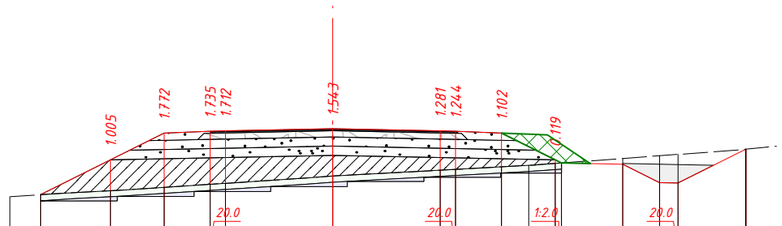

Төслийн өгөгдөл	Налуу, %, урт, м		1:2.0		1:2.0	40.0	20.0		20.0		20.0	40.0	1:2.0		1:2.0		20.0	1:2.0		1:2.0				
				2.28	1.75	1.5	0.5		3.5	3.5	0.5	1.5	1.75	2.0	0.21			1.2	0.6	2.21				
	Төлөвлөлтийн түвшин, м		214.5.478		214.6.616	214.7.491	214.7.551 214.7.561		**214.7.631**		214.7.561 214.7.551	214.7.491	214.6.616 214.6.512		214.6.472		214.5.872 214.5.860			214.6.966				
Бодит өгөгдөл	Z-түвшин, м		214.5.4.78		214.5.611	214.5.719	214.5.816 214.5.849		**214.6.088**		214.6.280 214.6.307	214.6.389	214.6.4.38 214.6.4.97 214.6.512		214.6.662		214.6.751 214.6.796			214.6.966				
	Зай, м			2.28	1.75	1.5	0.5	3.5		3.5	0.5	1.5	0.89	0.86 0.21		2.0		1.2	0.6	2.21				

ПК 16+000.000

Өөрчлөлт №			Захиалагч:	Захиалагч:	Зураг төслийн байгууллага:	Зөвлөх инженер	С. БАТСҮХ	Замын инженер	М. БЯМБАА	БАЯНХОНГОР АЙМГИЙГ АРХАНГАЙ АЙМГИЙН ЧУЛУУТ СУМТАЙ ХОЛБОХ АВТО ЗАМЫН ИНЖЕНЕРИЙН НАРИЙВЧИЛСАН ЗУРАГ ТӨСӨЛ ХЭСЭГ-I. ЭХНИЙ 30 КМ	Хөндлөн огтлол төсөллөлт	Масштаб	Шифр	Хуудасны №
Огноо			ЭДИЙН ЗАСАГ, ХӨГЖЛИЙН ЯАМ	БАЯНХОНГОР АЙМГИЙН ЗДТГ	"АВАРГА ЗАМ" ХХК	Төслийн инженер	Э. БАТБОЛД	Замын инженер	Н. АРИУНЗАЯА				
Тайлбар						Шалгасан инженер	Г. ЧИНТӨГС	Геодезийн инженер	Г. БАТХОЛБОО		15+972.000	1:200	AZ/BA-1/04-2025	72

АБ өнгө 30мм: 0.24 м²
АБ суурь 40мм: 0.32 м²
Бут.чул.суурь 200мм: 1.72 м²
Хайрган дэд суурь 300мм: 3.79 м²
Нэмэлт үе 300мм: 4.16 м²
З хөвөө: 0.38 м²
Б хөвөө: 0.38 м²

Ухмал: 40.06 м²
Хөрс хуулалт: 6.28 м²
З шуудуу: 1.08 м²
Б шуудуу: 1.08 м²

М 1:200

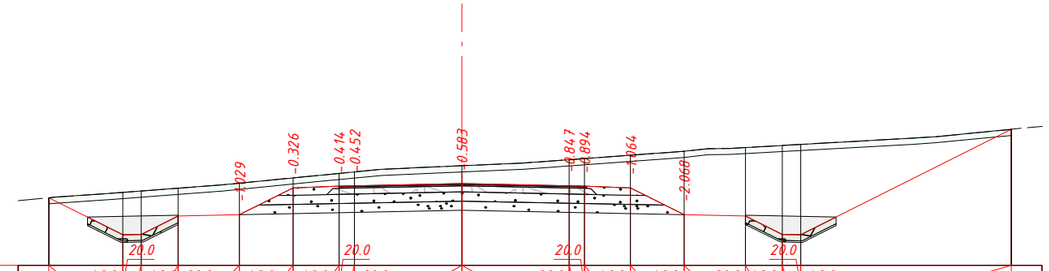

Төслийн өгөгдөл	Налуу, ‰, урт, м		2.41	0.6	1.2	2.0	1.75	1.5	0.5	3.5	3.5	0.5	1.5	1.75	2.0	1.2	0.6	6.87		
	Төлөвлөлтийн түвшин, м	214.3.740	214.2.534 214.2.546	214.3.146	214.3.186	214.4.061	214.4.121 214.4.131			**214.4.201**		214.4.131 214.4.121	214.4.061	214.3.186	214.3.146	214.2.546 214.2.534				214.5.969
Бодит өгөгдөл	Z-түвшин, м	214.3.740	214.3.911 214.3.957	214.4.049	214.4.214	214.4.387	214.4.534 214.4.583			**214.4.784**		214.4.978 214.5.014	214.5.124	214.5.253	214.5.377	214.5.444 214.5.478				214.5.969
	Зай, м		2.41	0.6	1.2	2.0	1.75	1.5	0.5	3.5	3.5	0.5	1.5	1.75	2.0	1.2	0.6	6.87		

ПК 16+100.000

АБ өнгө 30мм: 0.24 м²
АБ суурь 40мм: 0.32 м²
Бут.чул.суурь 200мм: 1.72 м²
Хайрган дэд суурь 300мм: 3.79 м²
Нэмэлт үе 300мм: 4.16 м²
З хөвөө: 0.38 м²
Б хөвөө: 0.38 м²

Далан: 0.01 м²
Ухмал: 168.71 м²
Хөрс хуулалт: 7.21 м²
З шуудуу: 0.82 м²
Б шуудуу: 0.82 м²

М 1:200

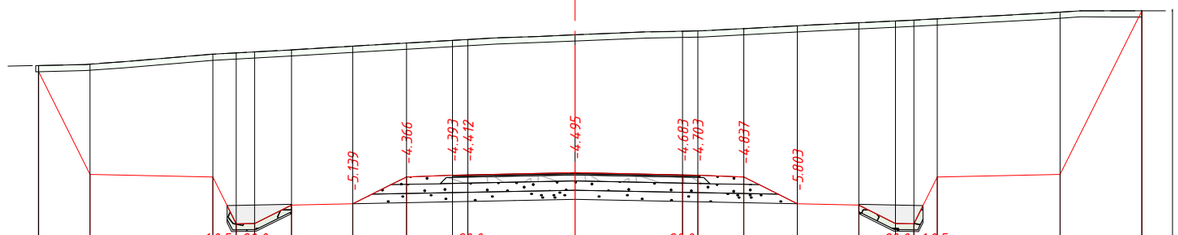

Төслийн өгөгдөл	Налуу, ‰, урт, м		1.68	4.0	0.76	0.6	1.2	2.0	1.75	1.5	0.5	3.5	3.5	0.5	1.5	1.75	2.0	1.2	0.6	0.76	4.0	2.67	
	Төлөвлөлтийн түвшин, м	214.4.064	214.0.710		214.0.630	214.0.703 214.0.715	214.0.715	214.0.755	214.0.630	214.0.690 214.0.700		**214.0.770**		214.0.700 214.0.690	214.0.630	214.0.755	214.0.715	214.0.715 214.0.703	214.0.630		214.0.710	214.6.048	
Бодит өгөгдөл	Z-түвшин, м	214.4.264	214.4.309		214.4.632	214.4.675 214.4.708	214.4.774	214.4.895	214.4.996	214.5.083 214.5.112		**214.5.266**		214.5.383 214.5.393	214.5.467	214.5.559	214.5.657	214.5.714 214.5.744	214.5.784		214.6.004	214.6.048	
	Зай, м		1.68	4.0	0.76	0.6	1.2	2.0	1.75	1.5	0.5	3.5	3.5	0.5	1.5	1.75	2.0	1.2	0.6	0.76	4.0	2.67	1.0

ПК 16+200.000

Өөрчлөлт №			Захиалагч:	Захиалагч:	Зураг төслийн байгууллага:	Зөвлөх инженер	С. БАТСҮХ	Замын инженер	М. БЯМБАА	БАЯНХОНГОР АЙМГИЙГ АРХАНГАЙ АЙМГИЙН ЧУЛУУТ СУМТАЙ ХОЛБОХ АВТО ЗАМЫН ИНЖЕНЕРИЙН НАРИЙВЧИЛСАН ЗУРАГ ТӨСӨЛ ХЭСЭГ-I. ЭХНИЙ 30 КМ	Хөндлөн огтлол төсөллөлт	Масштаб	Шифр	Хуудасны №
Огноо			ЭДИЙН ЗАСАГ, ХӨГЖЛИЙН ЯАМ	БАЯНХОНГОР АЙМГИЙН ЗДТГ	"АВАРГА ЗАМ" ХХК	Төслийн инженер	Э. БАТБОЛД	Замын инженер	Н. АРИУНЗАЯА		16+100.000	1:200	AZ/BA-1/04-2025	73
Тайлбар						Шалгасан инженер	Г. ЧИНТӨГС	Геодезийн инженер	Г. БАТХОЛБОО				

АБ өнгө 30мм: 0.24 м²
АБ суурь 40мм: 0.32 м²
Бут.чул.суурь 200мм: 1.72 м²
Хайрган дэд суурь 300мм: 3.79 м²
Нэмэлт үе 300мм: 4.16 м²
З хөвөө: 0.38 м²
Б хөвөө: 0.38 м²

Ухмал: 146.86 м²
Хөрс хуулалт: 7.11 м²
З шуудуу: 0.82 м²
Б шуудуу: 0.82 м²

М 1:200

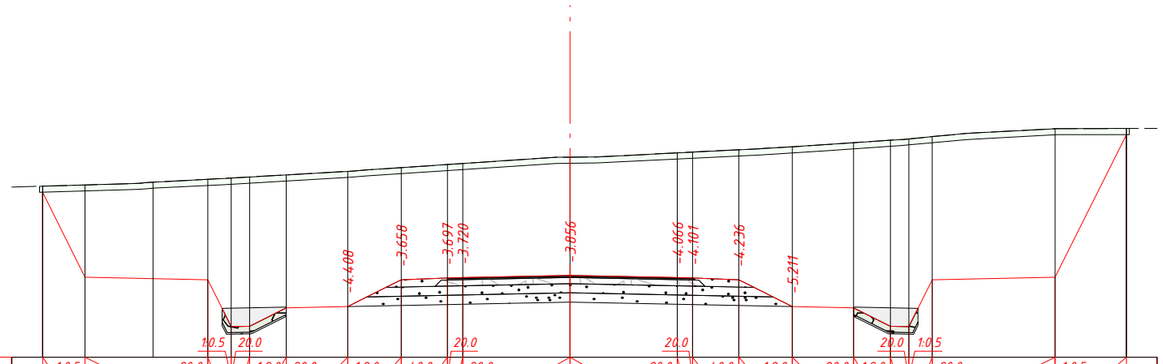

Төслийн өгөгдөл	Налуу, ‰, урт, м	1:0.5	1.39	4.0	20.0	0.76	0.6	1:2.0	1.2	20.0	2.0	1:2.0	1.75	40.0	1.5	20.0	0.5	3.5	3.5	20.0	0.5	40.0	1.5	1:2.0	1.75	20.0	2.0	1:2.0	1.2	20.0	0.6	0.76	20.0	4.0	1:0.5	2.33
	Төлөвлөлтийн түвшин, м	2140.050	2137.280		2137.200	2135.673	2135.685		2136.285		2136.325		2137.200		2137.260 2137.270			**2137.340**			2137.270 2137.260		2137.200		2136.325		2136.285		2135.685 2135.673		2137.200			2137.280		2141.934
Бодит өгөгдөл	Z-түвшин, м	214.0.250	214.0.292		214.0.382	214.0.473	214.0.514 214.0.548		214.0.618		214.0.733		214.0.858		214.0.956 214.0.989			**214.1.195**			214.1.336 214.1.361		214.1.436		214.1.536		214.1.666		214.1.749 214.1.797		214.1.867			214.2.125		214.2.134
	Зай, м		1.39	2.21	1.79	0.76	0.6	1.2	2.0		1.75		1.5	0.5		3.5		3.5		0.5		1.5		1.75		2.0		1.2	0.6	0.76		4.0		2.33	

ПК 16+300.000

АБ өнгө 30мм: 0.24 м²
АБ суурь 40мм: 0.32 м²
Бут.чул.суурь 200мм: 1.72 м²
Хайрган дэд суурь 300мм: 3.79 м²
Нэмэлт үе 300мм: 4.16 м²
З хөвөө: 0.38 м²
Б хөвөө: 0.38 м²

Ухмал: 50.24 м²
Хөрс хуулалт: 6.55 м²
З шуудуу: 1.08 м²
Б шуудуу: 1.08 м²

М 1:200

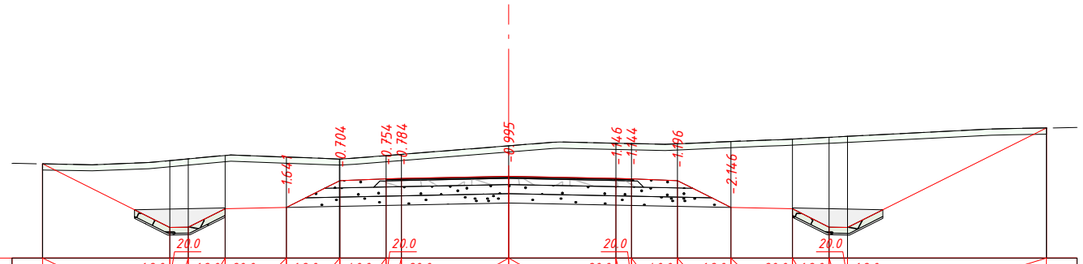

Төслийн өгөгдөл	Налуу, ‰, урт, м	4.15			20.0	0.6	1:2.0	1.2	1:2.0	20.0	2.0	1:2.0	1.75	40.0	1.5	20.0	0.5	3.5	3.5	20.0	0.5	40.0	1.5	1:2.0	1.75	20.0	2.0	1:2.0	1.2	20.0	0.6	1:2.0	6.49				
	Төлөвлөлтийн түвшин, м	2134.315				2132.242 2132.254		2132.854		2132.894		2133.769		2133.829 2133.839				**2133.909**			2133.839 2133.829		2133.769		2132.894		2132.854		2132.254 2132.242					2135.485			
Бодит өгөгдөл	Z-түвшин, м	2134.315				2134.419 2134.474		2134.584		2134.535		2134.472 2134.473		2134.583 2134.623				**2134.904**			2134.985 2134.973		2134.965		2135.040		2135.122		2135.183 2135.213					2135.485			
	Зай, м		4.15			0.6	1.2		2.0		1.73	0.02	1.5	0.5		3.5		3.5		0.5		1.5		1.75		2.0		1.2	0.6			6.49					

ПК 16+400.000

Өөрчлөлт №			Захиалагч:	Захиалагч:	Зураг төслийн байгууллага:	Зөвлөх инженер	С. БАТСҮХ	Замын инженер	М. БЯМБАА	БАЯНХОНГОР АЙМГИЙГ АРХАНГАЙ АЙМГИЙН ЧУЛУУТ СУМТАЙ ХОЛБОХ АВТО ЗАМЫН ИНЖЕНЕРИЙН НАРИЙВЧИЛСАН ЗУРАГ ТӨСӨЛ ХЭСЭГ-I ЭХНИЙ 30 КМ	Хөндлөн огтлол төсөллөлт	Масштаб	Шифр	Хуудасны №
Огноо			ЭДИЙН ЗАСАГ, ХӨГЖЛИЙН ЯАМ	БАЯНХОНГОР АЙМГИЙН ЗДТГ	"АВАРГА ЗАМ" ХХК	Төслийн инженер	Э. БАТБОЛД	Замын инженер	Н. АРИУНЗАЯА		16+300.000	1:200	AZ/BA-1/04-2025	74
Тайлбар						Шалгасан инженер	Г. ЧИНТӨГС	Геодезийн инженер	Г. БАТХОЛБОО					

АБ өнгө 30мм: 0.24 м²
АБ суурь 40мм: 0.32 м²
Бут.чул.суурь 200мм: 1.72 м²
Хайрган дэд суурь 300мм: 3.79 м²
Нэмэлт үе 300мм: 4.16 м²
З хөвөө: 0.38 м²
Б хөвөө: 0.38 м²

Далан: 22.85 м²
Ухмал: 1.49 м²
Хөрс хуулалт: 3.76 м²
Б шуудуу: 1.08 м²

М 1:200

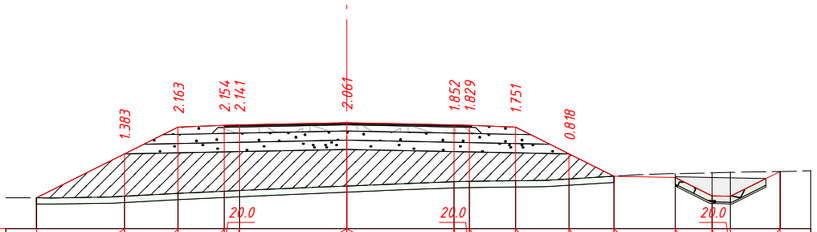

Төслийн өгөгдөл	Налуу, ‰, урт, м	1:2.0 / 2.87	1:2.0 / 1.75	40.0 / 1.5	20.0 / 0.5	3.5	3.5	20.0 / 0.5	40.0 / 1.5	1:2.0 / 1.75	1:2.0 / 1.46	20.0 / 2.0	1:2.0 / 1.2	20.0 / 0.6	1:2.0 / 1.62			
	Төлөвлөлтийн түвшин, м	2128.030	2129.464	2130.339	2130.399 2130.409	**2130.479**		2130.409 2130.399	2130.339	2129.464	2128.734	2128.694	2128.094 2128.082		2128.892			
Бодит өгөгдөл	Z-түвшин, м	2128.030	2128.081	2128.175	2128.245 2128.268	**2128.417**		2128.557 2128.570	2128.588	2128.646	2128.734	2128.824	2128.848 2128.860		2128.892			
	Зай, м		2.87	1.75	1.5	0.5	3.5	3.5	0.5	1.5	1.75	1.46	2.0	1.2	0.6	1.62	1.0	

ПК 16+500.000

АБ өнгө 30мм: 0.24 м²
АБ суурь 40мм: 0.32 м²
Бут.чул.суурь 200мм: 1.72 м²
Хайрган дэд суурь 300мм: 3.79 м²
Нэмэлт үе 300мм: 4.16 м²
З хөвөө: 0.38 м²
Б хөвөө: 0.38 м²

Далан: 24.49 м²
Ухмал: 1.88 м²
Хөрс хуулалт: 3.85 м²
Б шуудуу: 1.08 м²

М 1:200

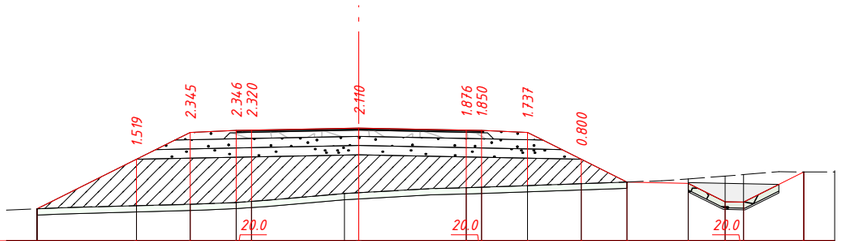

Төслийн өгөгдөл	Налуу, ‰, урт, м	1:2.0 / 3.24	1:2.0 / 1.75	40.0 / 1.5	20.0 / 0.5	3.5	3.5	20.0 / 0.5	40.0 / 1.5	1:2.0 / 1.75	1:2.0 / 1.49	20.0 / 2.0	1:2.0 / 1.2	20.0 / 0.6	1:2.0 / 1.97			
	Төлөвлөлтийн түвшин, м	2125.784	2127.405	2128.280	2128.340 2128.350	**2128.420**		2128.350 2128.340	2128.280	2127.405	2126.658	2126.618	2126.018 2126.006		2126.991			
Бодит өгөгдөл	Z-түвшин, м	2125.784	2125.886	2125.935	2125.995 2126.030	2126.284 **2126.310**		2126.474 2126.490	2126.543	2126.605	2126.658	2126.759	2126.855 2126.903		2126.991			
	Зай, м		3.24	1.75	1.5	0.5	3.03	0.47	3.5	0.5	1.5	1.75	1.49	2.0	1.2	0.6	1.97	1.0

ПК 16+560.000

Өөрчлөлт №			Захиалагч:	Захиалагч:	Зураг төслийн байгууллага:	Зөвлөх инженер	С. БАТСҮХ	Замын инженер	М. БЯМБАА	БАЯНХОНГОР АЙМГИЙГ АРХАНГАЙ АЙМГИЙН ЧУЛУУТ СУМТАЙ ХОЛБОХ АВТО ЗАМЫН ИНЖЕНЕРИЙН НАРИЙВЧИЛСАН ЗУРАГ ТӨСӨЛ ХЭСЭГ-I. ЭХНИЙ 30 КМ	Хөндлөн огтлол төсөллөлт	Масштаб	Шифр	Хуудасны №
Огноо			ЭДИЙН ЗАСАГ, ХӨГЖЛИЙН ЯАМ	БАЯНХОНГОР АЙМГИЙН ЗДТГ	"АВАРГА ЗАМ" ХХК	Төслийн инженер	Э. БАТБОЛД	Замын инженер	Н. АРИУНЗАЯА		16+500.000	1:200	AZ/BA-1/04-2025	75
Тайлбар						Шалгасан инженер	Г. ЧИНТӨГС	Геодезийн инженер	Г. БАТХОЛБОО					

АБ өнгө 30мм: 0.24 м²
АБ суурь 40мм: 0.32 м²
Бут.чул.суурь 200мм: 1.72 м²
Хайрган дэд суурь 300мм: 3.79 м²
Нэмэлт үе 300мм: 4.16 м²
З хөвөө: 0.38 м²
Б хөвөө: 0.38 м²

Далан: 20.79 м²
Ухмал: 1.82 м²
Хөрс хуулалт: 3.65 м²
Б шуудуу: 1.08 м²

М 1:200

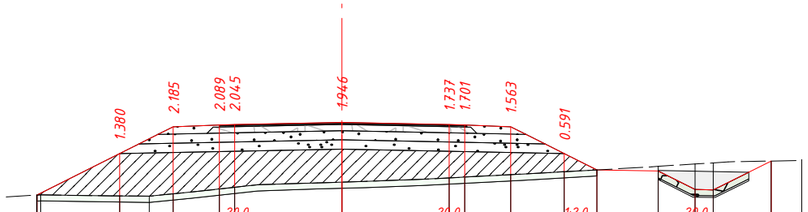

Төслийн өгөгдөл	Налуу, ‰, урт, м	2.7	1.75	1.5	0.5	3.5	3.5	0.5	1.5	1.75	1.06	2.0	1.2	0.6	1.88		
	Төлөвлөлтийн түвшин, м	2124.682	2126.033	2126.908	2126.968 2126.978	**2127.048**	2126.978 2126.968	2126.908	2126.033	2125.503	2125.463	2124.863 2124.851	2125.791				
Бодит өгөгдөл	Z-түвшин, м	2124.682 2124.690	2124.653	2124.646	2124.723	2124.879 2124.933	**2125.103**	2125.242 2125.267	2125.345	2125.442	2125.503	2125.618	2125.692 2125.729	2125.791			
	Зай, м	0.13	2.58	0.97	0.78	1.5	0.5	3.5	3.5	0.5	1.5	1.75	1.06	2.0	1.2	0.6	1.88	1.0

ПК 16+600.000

Далан: 7.96 м²
Ухмал: 1.14 м²
Хөрс хуулалт: 4.29 м²
Б шуудуу: 1.08 м²

АБ өнгө 30мм: 0.24 м²
АБ суурь 40мм: 0.32 м²
Бут.чул.суурь 200мм: 1.72 м²
Хайрган дэд суурь 300мм: 3.79 м²
Нэмэлт үе 300мм: 4.16 м²
З хөвөө: 0.38 м²
Б хөвөө: 0.38 м²

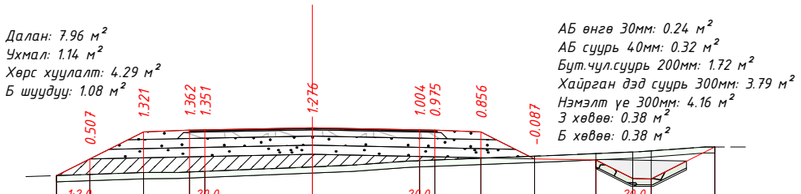

Төслийн өгөгдөл	Налуу, ‰, урт, м	1.09	1.75	1.5	0.5	3.5	3.5	0.5	1.5	1.75	2.0	1.2	0.6	2.08			
	Төлөвлөлтийн түвшин, м	2122.058	2122.603	2123.478	2123.538 2123.548	**2123.618**	2123.548 2123.538	2123.478	2122.603	2122.563	2121.963 2121.951	2122.990					
Бодит өгөгдөл	Z-түвшин, м	2122.058	2122.096	2122.156	2122.176 2122.196	**2122.341**	2122.543 2122.563	2122.621	2122.689	2122.773	2122.826 2122.863	2122.990					
	Зай, м		1.09	1.75	1.5	0.5	3.5	3.5	0.5	1.5	1.75	2.0	1.2	0.6	2.08		

ПК 16+700.000

АБ өнгө 30мм: 0.24 м²
АБ суурь 40мм: 0.32 м²
Бут.чул.суурь 200мм: 1.72 м²
Хайрган дэд суурь 300мм: 3.79 м²
Нэмэлт үе 300мм: 4.16 м²
З хөвөө: 0.38 м²
Б хөвөө: 0.38 м²

Далан: 0.89 м²
Ухмал: 4.93 м²
Хөрс хуулалт: 4.78 м²
Б шуудуу: 1.08 м²

М 1:200

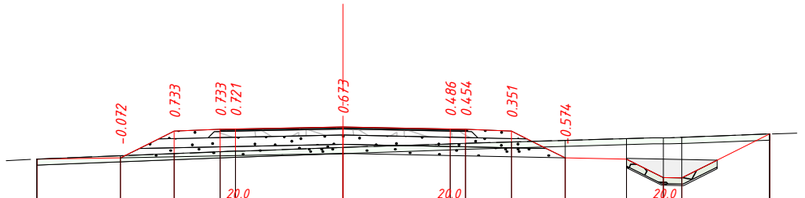

Төслийн өгөгдөл	Налуу, ‰, урт, м	13.7	2.73	1.75	1.5	0.5	3.5	3.5	0.5	1.5	1.75	2.0	1.2	0.6	2.86		
	Төлөвлөлтийн түвшин, м	2119.135	2119.172	2120.047	2120.107 2120.117	**2120.187**	2120.117 2120.107	2120.047	2119.172	2119.132	2118.532 2118.520	2119.952					
Бодит өгөгдөл	Z-түвшин, м	2119.135	2119.244	2119.314	2119.374 2119.397	**2119.514**	2119.632 2119.653	2119.696	2119.746	2119.804	2119.830 2119.846	2119.952					
	Зай, м		2.73	1.75	1.5	0.5	3.5	3.5	0.5	1.5	1.75	2.0	1.2	0.6	2.86		

ПК 16+800.000

Далан: 21.19 м²
Ухмал: 1.32 м²
Хөрс хуулалт: 3.70 м²
Б шуудуу: 1.08 м²

АБ өнгө 30мм: 0.24 м²
АБ суурь 40мм: 0.32 м²
Бут.чул.суурь 200мм: 1.72 м²
Хайрган дэд суурь 300мм: 3.79 м²
Нэмэлт үе 300мм: 4.16 м²
З хөвөө: 0.38 м²
Б хөвөө: 0.38 м²

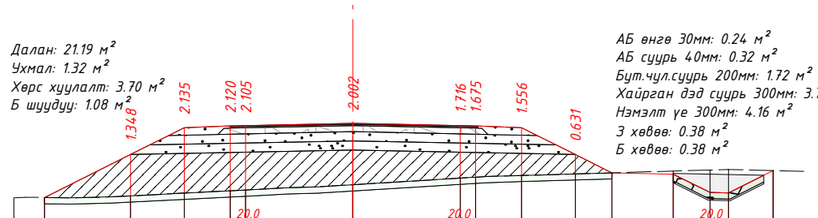

Төслийн өгөгдөл	Налуу, ‰, урт, м	2.81	1.75	1.5	0.5	3.5	3.5	0.5	1.5	1.75	1.19	2.0	1.2	0.6	1.46		
	Төлөвлөлтийн түвшин, м	2114.338	2115.742	2116.617	2116.677 2116.687	**2116.757**	2116.687 2116.677	2116.617	2115.742	2115.144	2115.104	2114.504 2114.492	2115.220				
Бодит өгөгдөл	Z-түвшин, м	2114.338	2114.394	2114.481	2114.556 2114.581	**2114.755**	2114.971 2115.002	2115.060	2115.110	2115.144	2115.202	2115.236 2115.255	2115.220				
	Зай, м		2.81	1.75	1.5	0.5	3.5	3.5	0.5	1.5	1.75	1.19	2.0	1.2	0.6	1.46	

ПК 16+900.000

Өөрчлөлт №			Захиалагч:	Захиалагч:	Зураг төслийн байгууллага:	Зөвлөх инженер	С. БАТСҮХ	Замын инженер	М. БЯМБАА	БАЯНХОНГОР АЙМГИЙГ АРХАНГАЙ АЙМГИЙН ЧУЛУУТ СУМТАЙ ХОЛБОХ АВТО ЗАМЫН ИНЖЕНЕРИЙН НАРИЙВЧИЛСАН ЗУРАГ ТӨСӨЛ ХЭСЭГ-I. ЭХНИЙ 30 КМ	Хөндлөн огтлол төсөллөлт	Масштаб	Шифр	Хуудасны №
Огноо			ЭДИЙН ЗАСАГ, ХӨГЖЛИЙН ЯАМ	БАЯНХОНГОР АЙМГИЙН ЗДТГ	"АВАРГА ЗАМ" ХХК	Төслийн инженер	Э. БАТБОЛД	Замын инженер	Н. АРИУНЗАЯА		16+600.000	1:200	AZ/BA-1/04-2025	76
Тайлбар						Шалгасан инженер	Г. ЧИНТӨГС	Геодезийн инженер	Г. БАТХОЛБОО				

АБ өнгө 30мм: 0.24 м²
АБ суурь 40мм: 0.32 м²
Бут.чул.суурь 200мм: 1.72 м²
Хайрган дэд суурь 300мм: 3.79 м²
Нэмэлт үе 300мм: 4.16 м²
З хөвөө: 0.38 м²
Б хөвөө: 0.38 м²

Далан: 23.47 м²
Ухмал: 1.04 м²
Хөрс хуулалт: 3.88 м²
Б шуудуу: 1.08 м²

М 1:200

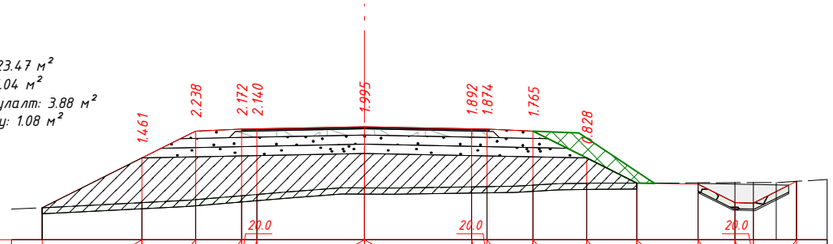

| | | |

АБ өнгө 30мм: 0.24 м²
АБ суурь 40мм: 0.32 м²
Бут.чул.суурь 200мм: 1.72 м²
Хайрган дэд суурь 300мм: 3.79 м²
Нэмэлт үе 300мм: 4.16 м²
З хөвөө: 0.38 м²
Б хөвөө: 0.38 м²

Далан: 0.01 м²
Ухмал: 66.18 м²
Хөрс хуулалт: 6.58 м²
З шуудуу: 1.08 м²
Б шуудуу: 0.82 м²

М 1:200

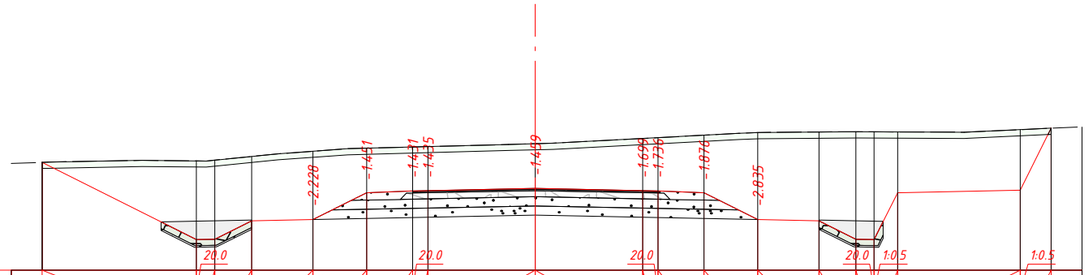

Тэслийн өгөгдөл	Налуу, ‰, урт, м	5.03	0.6	1.2	2.0	1.75	1.5	0.5	3.5	3.5	0.5	1.5	1.75	2.0	1.2	0.6	0.76	4.0	1.01		
	Төлөвлөлтийн түвшин, м	2103.885	2101.368 2101.380	2101.980	2102.020	2102.895	2102.955 2102.965		**2103.035**		2102.965 2102.955	2102.895	2102.020	2101.980	2101.380 2101.368	2102.895		2102.975	2104.997		
Бодит өгөгдөл	Z-түвшин, м	2103.885	2103.931 2103.956	2104.078	2104.247	2104.345	2104.386 2104.400		**2104.494**		2104.664 2104.690	2104.770	2104.855	2104.872	2104.882 2104.879	2104.875		2104.950	2104.997		
	Зай, м		5.03	0.6	1.2	2.0	1.75	1.5	0.5	3.5	3.5	0.5	1.5	1.75	2.0	1.2	0.6 0.76	4.0		1.01	1.0

ПК 17+300.000

АБ өнгө 30мм: 0.24 м²
АБ суурь 40мм: 0.32 м²
Бут.чул.суурь 200мм: 1.72 м²
Хайрган дэд суурь 300мм: 3.79 м²
Нэмэлт үе 300мм: 4.16 м²
З хөвөө: 0.38 м²
Б хөвөө: 0.38 м²

Далан: 0.03 м²
Ухмал: 69.12 м²
Хөрс хуулалт: 7.30 м²
З шуудуу: 1.08 м²
Б шуудуу: 1.00 м²

М 1:200

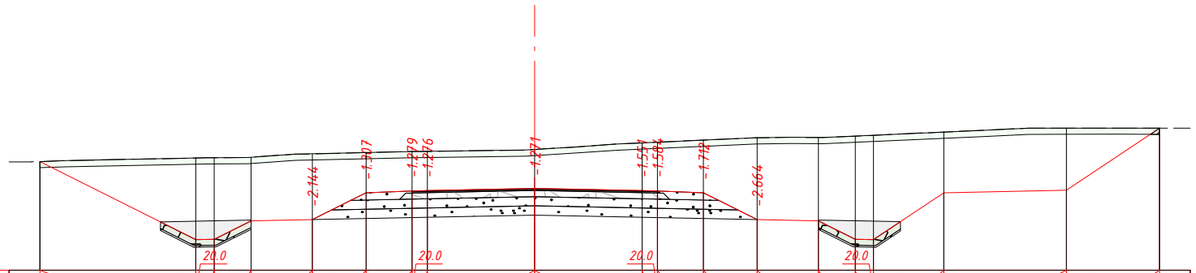

Тэслийн өгөгдөл	Налуу, ‰, урт, м	5.09	0.6	1.2	2.0	1.75	1.5	0.5	3.5	3.5	0.5	1.5	1.75	2.0	1.2	0.6	2.29	4.0	3.04	
	Төлөвлөлтийн түвшин, м	2100.480	2097.937 2097.949	2098.549	2098.589	2099.464	2099.524 2099.534		**2099.604**		2099.534 2099.524	2099.464	2098.589	2098.549	2097.949 2097.937		2099.464		2099.544	2101.569
Бодит өгөгдөл	Z-түвшин, м	2100.480	2100.596 2100.604	2100.616	2100.733	2100.771	2100.803 2100.811		**2100.875**		2101.085 2101.108	2101.176	2101.253	2101.262	2101.308 2101.335		2101.438		2101.571	2101.569
	Зай, м		5.09	0.6	1.2	2.0	1.75	1.5	0.5	3.5	3.5	0.5	1.5	1.75	2.0	1.2	0.6	2.29	4.0	3.04	

ПК 17+400.000

Өөрчлөлт №			Захиалагч:	Захиалагч:	Зураг төслийн байгууллага:	Зөвлөх инженер	С. БАТСҮХ	Замын инженер	М. БЯМБАА	БАЯНХОНГОР АЙМГИЙГ АРХАНГАЙ АЙМГИЙН ЧУЛУУТ СУМТАЙ ХОЛБОХ АВТО ЗАМЫН ИНЖЕНЕРИЙН НАРИЙВЧИЛСАН ЗУРАГ ТӨСӨЛ ХЭСЭГ-I ЭХНИЙ 30 КМ	Хөндлөн огтлол төсөллөлт	Масштаб	Шифр	Хуудасны №
Огноо			ЭДИЙН ЗАСАГ, ХӨГЖЛИЙН ЯАМ	БАЯНХОНГОР АЙМГИЙН ЗДТГ	"АВАРГА ЗАМ" ХХК	Төслийн инженер	Э. БАТБОЛД	Замын инженер	Н. АРИУНЗАЯА		17+300.000	1:200	AZ/BA-1/04-2025	78
Тайлбар						Шалгасан инженер	Г. ЧИНТӨГС	Геодезийн инженер	Г. БАТХОЛБОО					

АБ өнгө 30мм: 0.24 м²
АБ суурь 40мм: 0.32 м²
Бут.чул.суурь 200мм: 1.72 м²
Хайрган дэд суурь 300мм: 3.79 м²
Нэмэлт үе 300мм: 4.16 м²
З хөвөө: 0.38 м²
Б хөвөө: 0.38 м²

Ухмал: 61.82 м²
Хөрс хуулалт: 6.82 м²
З шуудуу: 1.08 м²
Б шуудуу: 1.08 м²

М 1:200

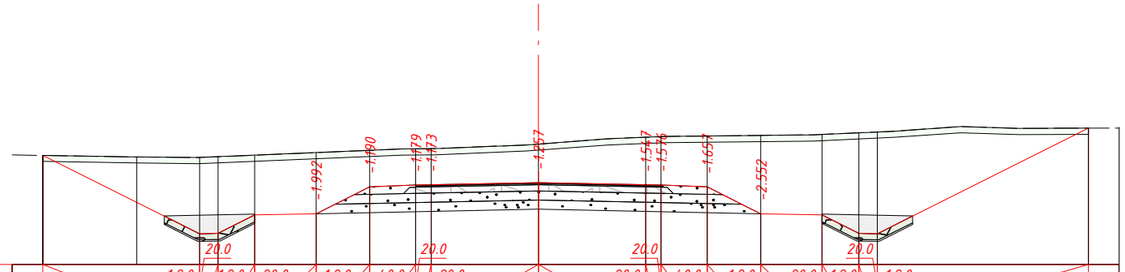

Төслийн өгөгдөл	Налуу, ‰, урт, м	5.11	0.6	1.2	2.0	1.75	1.5	0.5	3.5	3.5	0.5	1.5	1.75	2.0	1.2	0.6	6.88	
	Төлөвлөлтийн түвшин, м	2099.478	2096.923 2096.935	2097.535	2097.575	2098.450	2098.510 2098.520		**2098.590**		2098.520 2098.510	2098.450	2097.575	2097.535	2096.935 2096.923		2100.363	
Бодит өгөгдөл	Z-түвшин, м	2099.478	2099.409 2099.433	2099.483	2099.567	2099.640	2099.689 2099.693		**2099.847**		2100.067 2100.086	2100.107	2100.127	2100.159	2100.212 2100.239		2100.363	
	Зай, м		3.07	2.04	0.6	1.2	2.0	1.75	1.5	0.5	3.5	3.5	0.5	1.5	1.75	2.0	1.2	0.6	6.88	1.0

ПК 17+429.560

АБ өнгө 30мм: 0.24 м²
АБ суурь 40мм: 0.32 м²
Бут.чул.суурь 200мм: 1.72 м²
Хайрган дэд суурь 300мм: 3.79 м²
Нэмэлт үе 300мм: 4.16 м²
З хөвөө: 0.38 м²
Б хөвөө: 0.38 м²

Ухмал: 61.11 м²
Хөрс хуулалт: 6.70 м²
З шуудуу: 1.08 м²
Б шуудуу: 1.08 м²

М 1:200

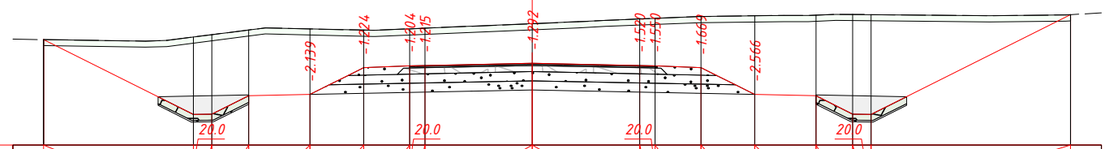

Төслийн өгөгдөл	Налуу, ‰, урт, м	4.89	0.6	1.2	2.0	1.75	1.5	0.5	3.5	3.5	0.5	1.5	1.75	2.0	1.2	0.6	6.5	
	Төлөвлөлтийн түвшин, м	2098.623	2096.180 2096.192	2096.792	2096.832	2097.707	2097.767 2097.777		**2097.847**		2097.777 2097.767	2097.707	2096.832	2096.792	2096.192 2096.180		2099.432	
Бодит өгөгдөл	Z-түвшин, м	2098.623	2098.704 2098.781	2098.934	2098.971	2098.931	2098.971 2098.992		**2099.139**		2099.297 2099.317	2099.376	2099.398	2099.418	2099.439 2099.434		2099.432	
	Зай, м		4.89	0.6	1.2	2.0	1.75	1.5	0.5	3.5	3.5	0.5	1.5	1.75	2.0	1.2	0.6	6.5	

ПК 17+451.217

Өөрчлөлт №			Захиалагч:	Захиалагч:	Зураг төслийн байгууллага:	Зөвлөх инженер	С. БАТСҮХ	Замын инженер	М. БЯМБАА	БАЯНХОНГОР АЙМГИЙГ АРХАНГАЙ АЙМГИЙН ЧУЛУУТ СУМТАЙ ХОЛБОХ АВТО ЗАМЫН ИНЖЕНЕРИЙН НАРИЙВЧИЛСАН ЗУРАГ ТӨСӨЛ ХЭСЭГ-I. ЭХНИЙ 30 КМ	Хөндлөн огтлол төсөллөлт	Масштаб	Шифр	Хуудасны №
Огноо			ЭДИЙН ЗАСАГ, ХӨГЖЛИЙН ЯАМ	БАЯНХОНГОР АЙМГИЙН ЗДТГ	"АВАРГА ЗАМ" ХХК	Төслийн инженер	Э. БАТБОЛД	Замын инженер	Н. АРИУНЗАЯА		17+429.560	1:200	AZ/BA-1/04-2025	79
Тайлбар						Шалгасан инженер	Г. ЧИНТӨГС	Геодезийн инженер	Г. БАТХОЛБОО				

АБ өнгө 30мм: 0.24 м²
АБ суурь 40мм: 0.32 м²
Бут.чул.суурь 200мм: 1.72 м²
Хайрган дэд суурь 300мм: 3.79 м²
Нэмэлт үе 300мм: 4.16 м²
З хөвөө: 0.38 м²
Б хөвөө: 0.38 м²

Ухмал: 48.65 м²
Хөрс хуулалт: 6.44 м²
З шуудуу: 1.08 м²
Б шуудуу: 1.08 м²

М 1:200

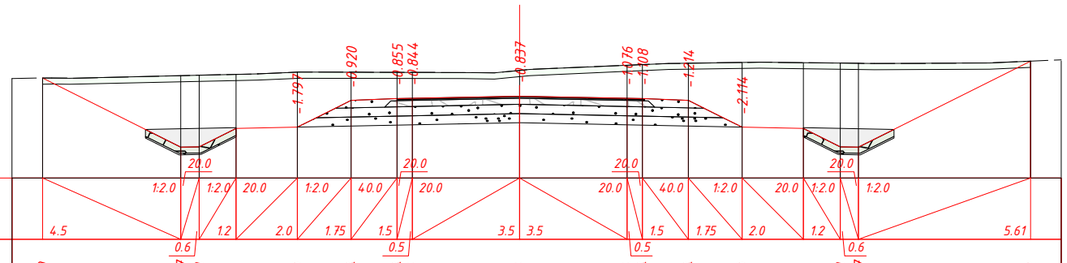

Төслийн өгөгдөл	Налуу, ‰, урт, м	4.5	0.6	1.2	2.0	1.75	1.5	0.5	3.5	3.5	0.5	1.5	1.75	2.0	1.2	0.6	5.61	
	Төлөвлөлтийн түвшин, м	2096.759	2094.507 2094.519	2095.119	2095.159	2096.034	2096.094 2096.104		**2096.174**		2096.104 2096.094	2096.034	2095.159	2095.119	2094.519 2094.507		2097.312	
Бодит өгөгдөл	Z-түвшин, м	2096.759	2096.841 2096.855	2096.883	2096.955	2096.953	2096.949 2096.948		**2097.010**		2097.180 2097.201	2097.248	2097.273	2097.264	2097.250 2097.243		2097.312	
	Зай, м		4.5	0.6	1.2	2.0	1.75	1.5	0.5	3.5	3.5	0.5	1.5	1.75	2.0	1.2	0.6	5.61	1.0

ПК 17+500.000

АБ өнгө 30мм: 0.24 м²
АБ суурь 40мм: 0.32 м²
Бут.чул.суурь 200мм: 1.72 м²
Хайрган дэд суурь 300мм: 4.32 м²
Нэмэлт үе 300мм: 5.10 м²
З хөвөө: 0.45 м²
Б хөвөө: 0.45 м²

Ухмал: 15.10 м²
Хөрс хуулалт: 6.14 м²
Б шуудуу: 1.80 м²

М 1:200

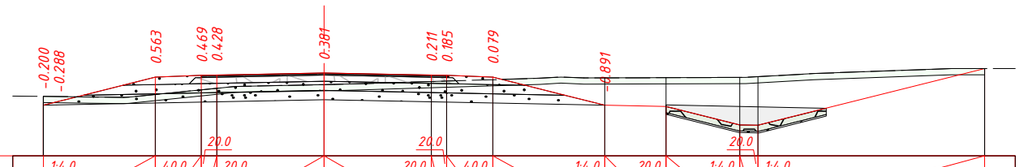

Төслийн өгөгдөл	Налуу, ‰, урт, м	0.0	3.65	1.5	0.5	3.5	3.5	0.5	1.5	3.65	2.0	2.4	0.6	7.39			
	Төлөвлөлтийн түвшин, м	2091.778 2091.690	2092.603	2092.663 2092.673		**2092.743**		2092.673 2092.663	2092.603	2091.690	2091.650	2091.050 2091.038		2092.885			
Бодит өгөгдөл	Z-түвшин, м	2091.978 2091.978	2092.040	2092.194 2092.245		**2092.362**		2092.462 2092.478	2092.525	2092.581	2092.589	2092.597 2092.621		2092.885			
	Зай, м																

ПК 17+600.000

АБ өнгө 30мм: 0.24 м²
АБ суурь 40мм: 0.32 м²
Бут.чул.суурь 200мм: 1.72 м²
Хайрган дэд суурь 300мм: 3.79 м²
Нэмэлт үе 300мм: 4.16 м²
З хөвөө: 0.38 м²
Б хөвөө: 0.38 м²

Далан: 8.95 м²
Ухмал: 1.13 м²
Хөрс хуулалт: 3.21 м²
Б шуудуу: 1.08 м²

М 1:200

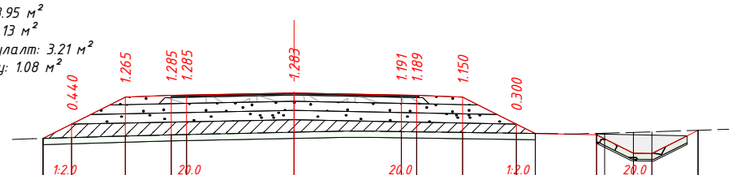

Төслийн өгөгдөл	Налуу, ‰, урт, м	0.93	1.75	1.5	0.5	3.5	3.5	0.5	1.5	1.75	0.62	2.0	0.26	0.94	0.6	1.51	
	Төлөвлөлтийн түвшин, м	2087.831	2088.298	2089.173	2089.233 2089.243	**2089.313**		2089.243 2089.233	2089.173	2088.298	2087.988	2087.948	2087.348 2087.336	2088.092			
Бодит өгөгдөл	Z-түвшин, м	2087.831	2087.857	2087.907	2087.947 2087.957	**2088.030**		2088.051 2088.044	2088.022	2087.997 2087.988		2087.990 2087.996	2088.026 2088.044	2088.092			
	Зай, м																

ПК 17+700.000

АБ өнгө 30мм: 0.24 м²
АБ суурь 40мм: 0.32 м²
Бут.чул.суурь 200мм: 1.72 м²
Хайрган дэд суурь 300мм: 3.79 м²
Нэмэлт үе 300мм: 4.16 м²
З хөвөө: 0.38 м²
Б хөвөө: 0.38 м²

Далан: 29.51 м²
Ухмал: 1.24 м²
Хөрс хуулалт: 4.02 м²
Б шуудуу: 1.08 м²

М 1:200

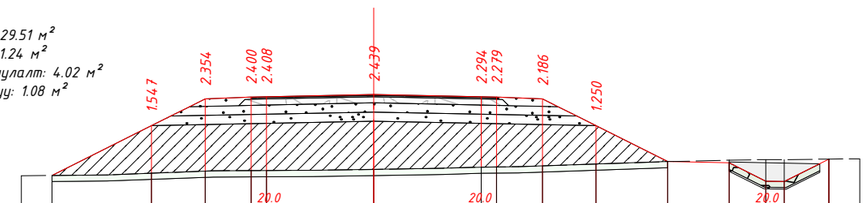

Төслийн өгөгдөл	Налуу, ‰, урт, м	3.24	1.75	1.5	0.5	3.5	3.5	0.5	1.5	1.75	2.34	2.0	1.2	0.6	1.46	1.0	
	Төлөвлөлтийн түвшин, м	2083.247	2084.867	2085.742	2085.802 2085.812	**2085.882**		2085.812 2085.802	2085.742	2084.867	2083.699	2083.659	2083.059 2083.047	2083.776			
Бодит өгөгдөл	Z-түвшин, м	2083.247	2083.320	2083.388	2083.402 2083.404	**2083.443**		2083.518 2083.523	2083.556	2083.617	2083.699	2083.747	2083.758 2083.763	2083.776			
	Зай, м																

ПК 17+800.000

Өөрчлөлт №			Захиалагч:	Захиалагч:	Зураг төслийн байгууллага:	Зөвлөх инженер	С. БАТСҮХ	Замын инженер	М. БЯМБАА	БАЯНХОНГОР АЙМГИЙГ АРХАНГАЙ АЙМГИЙН ЧУЛУУТ СУМТАЙ ХОЛБОХ АВТО ЗАМЫН ИНЖЕНЕРИЙН НАРИЙВЧИЛСАН ЗУРАГ ТӨСӨЛ ХЭСЭГ-I. ЭХНИЙ 30 КМ	Хөндлөн огтлол төсөллөлт	Масштаб	Шифр	Хуудасны №
Огноо			ЭДИЙН ЗАСАГ, ХӨГЖЛИЙН ЯАМ	БАЯНХОНГОР АЙМГИЙН ЗДТГ	"АВАРГА ЗАМ" ХХК	Төслийн инженер	Э. БАТБОЛД	Замын инженер	Н. АРИУНЗАЯА		17+500.000	1:200	AZ/BA-1/04-2025	80
Тайлбар						Шалгасан инженер	Г. ЧИНТӨГС	Геодезийн инженер	Г. БАТХОЛБОО					

АБ өнгө 30мм: 0.24 м²
АБ суурь 40мм: 0.32 м²
Бут.чул.суурь 200мм: 1.72 м²
Хайрган дэд суурь 300мм: 3.79 м²
Нэмэлт үе 300мм: 4.16 м²
З хөвөө: 0.38 м²
Б хөвөө: 0.38 м²

Далан: 39.86 м²
Ухмал: 1.32 м²
Хөрс хуулалт: 4.41 м²
Б шуудуу: 1.08 м²

М 1:200

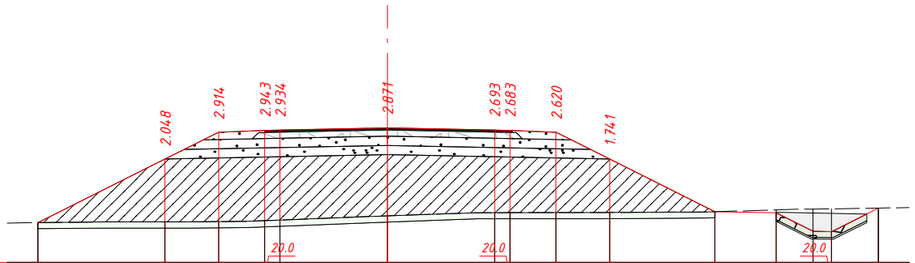

Таслийн өгөгдөл															
	Налуу, %, урт, м	4.14	1.75	1.5	0.5	3.5	3.5	0.5	1.5	1.75	3.43	2.0	1.2	0.6	1.53
	Төлөвлөлтийн түвшин, м	2079.365	2081.436	2082.311	2082.371 2082.381	**2082.451**	2082.381 2082.371	2082.311	2081.436	2079.721	2079.681	2079.081 2079.069	2079.836		
Бодит өгөгдөл	Z-түвшин, м	2079.365	2079.389	2079.398	2079.428 2079.447	**2079.580**	2079.688 2079.689	2079.691	2079.695	2079.721	2079.775	2079.804 2079.813	2079.836		
	Зай, м		4.14	1.75	1.5	0.5	3.5	3.5	0.5	1.5	1.75	3.43	2.0	1.2	0.6	1.53

ПК 17+900.000

АБ өнгө 30мм: 0.24 м²
АБ суурь 40мм: 0.32 м²
Бут.чул.суурь 200мм: 1.72 м²
Хайрган дэд суурь 300мм: 3.79 м²
Нэмэлт үе 300мм: 4.16 м²
З хөвөө: 0.38 м²
Б хөвөө: 0.38 м²

Далан: 34.90 м²
Ухмал: 1.37 м²
Хөрс хуулалт: 4.21 м²
Б шуудуу: 1.08 м²

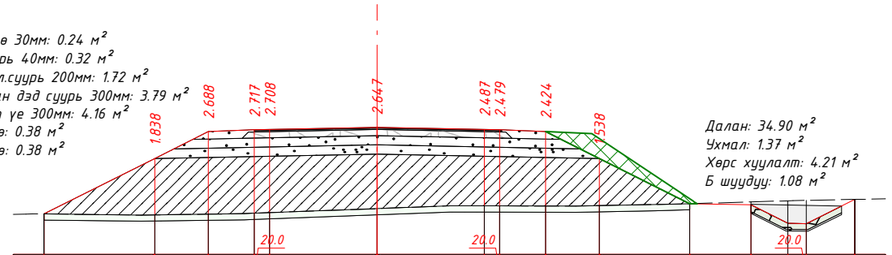

	Налуу, %, урт, м	3.61	1.75	1.5	0.5	3.5	3.5	0.5	1.5	1.75	2.95	2.0	1.2	0.6	1.58
	Төлөвлөлтийн түвшин, м	2076.200	2078.006	2078.881	2078.941 2078.951	**2079.021**	2078.951 2078.941	2078.881	2078.006	2076.533	2076.493	2075.893 2075.881	2076.674		
	Z-түвшин, м	2076.200	2076.168	2076.193	2076.224 2076.243	**2076.374**	2076.464 2076.462	2076.457	2076.468	2076.533	2076.591	2076.627 2076.641	2076.674		
	Зай, м		3.61	1.75	1.5	0.5	3.5	3.5	0.5	1.5	1.75	2.95	2.0	1.2	0.6	1.58

ПК 18+000.000

АБ өнгө 30мм: 0.24 м²
АБ суурь 40мм: 0.32 м²
Бут.чул.суурь 200мм: 1.72 м²
Хайрган дэд суурь 300мм: 3.79 м²
Нэмэлт үе 300мм: 4.16 м²
З хөвөө: 0.38 м²
Б хөвөө: 0.38 м²

Далан: 32.59 м²
Ухмал: 1.29 м²
Хөрс хуулалт: 4.11 м²
Б шуудуу: 1.08 м²

М 1:200

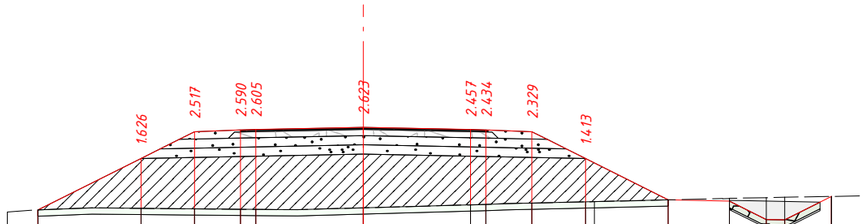

Таслийн өгөгдөл															
	Налуу, %, урт, м	3.36	1.75	1.5	0.5	3.5	3.5	0.5	1.5	1.75	0.28	2.41	2.0	1.2	0.6	1.53
	Төлөвлөлтийн түвшин, м	2073.446	2075.125	2076.000	2076.060 2076.070	**2076.140**	2076.070 2076.060	2076.000	2075.125	2073.778	2073.738	2073.138 2073.126	2073.889		
Бодит өгөгдөл	Z-түвшин, м	2073.446	2073.499	2073.483	2073.469 2073.465	**2073.517**	2073.613 2073.626	2073.671	2073.712 2073.718	2073.778	2073.827	2073.849 2073.861	2073.889		
	Зай, м		3.36	1.75	1.5	0.5	3.5	3.5	0.5	1.5	1.75	2.41	2.0	1.2	0.6	1.53

ПК 18+100.000

АБ өнгө 30мм: 0.24 м²
АБ суурь 40мм: 0.32 м²
Бут.чул.суурь 200мм: 1.72 м²
Хайрган дэд суурь 300мм: 3.72 м²
Нэмэлт үе 300мм: 4.05 м²
З хөвөө: 0.37 м²
Б хөвөө: 0.38 м²

Далан: 43.93 м²
Ухмал: 1.05 м²
Хөрс хуулалт: 4.32 м²
Б шуудуу: 1.08 м²

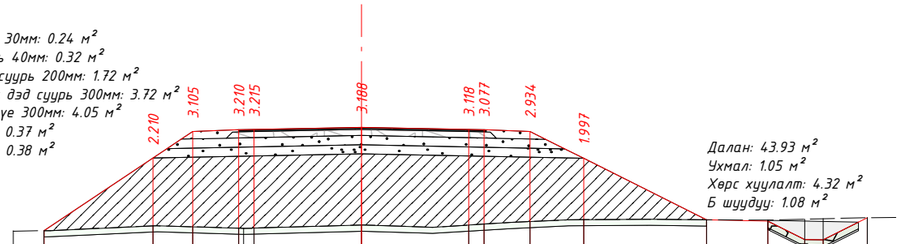

	Налуу, %, урт, м	3.55	1.3	1.5	0.16 0.34	3.5	3.5	0.5	1.5	1.75	4.01	2.0	1.2	0.6	1.44
	Төлөвлөлтийн түвшин, м	2071.284	2073.652	2074.518	2074.578 2074.588	**2074.658**	2074.588 2074.578	2074.518	2073.643	2071.639	2071.599	2070.999 2070.987	2071.709		
	Z-түвшин, м	2071.284	2071.441	2071.413	2071.368 2071.363 2071.372	**2071.469**	2071.469 2071.500	2071.584	2071.645	2071.639	2071.628	2071.655 2071.671	2071.709		
	Зай, м		3.55	1.3	1.5	0.16 0.34	3.5	3.5	0.5	1.5	1.75	4.01	2.0	1.2	0.6	1.44

ПК 18+200.000

Өөрчлөлт №			Захиалагч:	Захиалагч:	Зураг төслийн байгууллага:	Зөвлөх инженер	С. БАТСҮХ	Замын инженер	М. БЯМБАА	БАЯНХОНГОР АЙМГИЙГ АРХАНГАЙ АЙМГИЙН ЧУЛУУТ СУМТАЙ ХОЛБОХ АВТО ЗАМЫН ИНЖЕНЕРИЙН НАРИЙВЧИЛСАН ЗУРАГ ТӨСӨЛ ХЭСЭГ-I. ЭХНИЙ 30 КМ	Хөндлөн огтлол төсөллөлт	Масштаб	Шифр	Хуудасны №
Огноо			ЭДИЙН ЗАСАГ, ХӨГЖЛИЙН ЯАМ	БАЯНХОНГОР АЙМГИЙН ЗДТГ	"АВАРГА ЗАМ" ХХК	Төслийн инженер	Э. БАТБОЛД	Замын инженер	Н. АРИУНЗАЯА					
Тайлбар						Шалгасан инженер	Г. ЧИНТӨГС	Геодезийн инженер	Г. БАТХОЛБОО		17+900.000	1:200	AZ/BA-1/04-2025	81

АБ өнгө 30мм: 0.24 м²
АБ суурь 40мм: 0.32 м²
Бут.чул.суурь 200мм: 1.72 м²
Хайрган дэд суурь 300мм: 3.72 м²
Нэмэлт үе 300мм: 4.05 м²
З хөвөө: 0.37 м²
Б хөвөө: 0.38 м²

Далан: 44.31 м²
Ухмал: 0.20 м²
Хөрс хуулалт: 4.32 м²
Б шуудуу: 1.08 м²

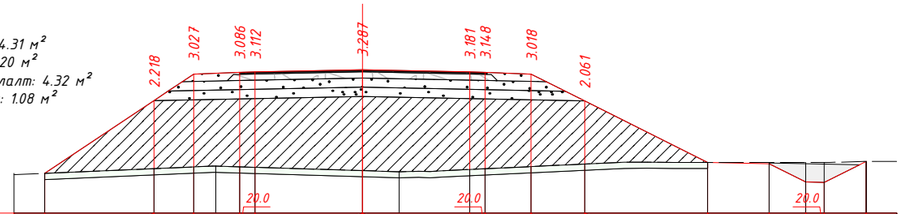

М 1:200

| | | |

АБ өнгө 30мм: 0.24 м²
АБ суурь 40мм: 0.32 м²
Бут.чул.суурь 200мм: 1.72 м²
Хайрган дэд суурь 300мм: 3.79 м²
Нэмэлт үе 300мм: 4.16 м²
З хөвөө: 0.38 м²
Б хөвөө: 0.38 м²

Далан: 0.01 м²
Ухмал: 145.39 м²
Хөрс хуулалт: 7.06 м²
З шуудуу: 0.82 м²
Б шуудуу: 0.82 м²

М 1:200

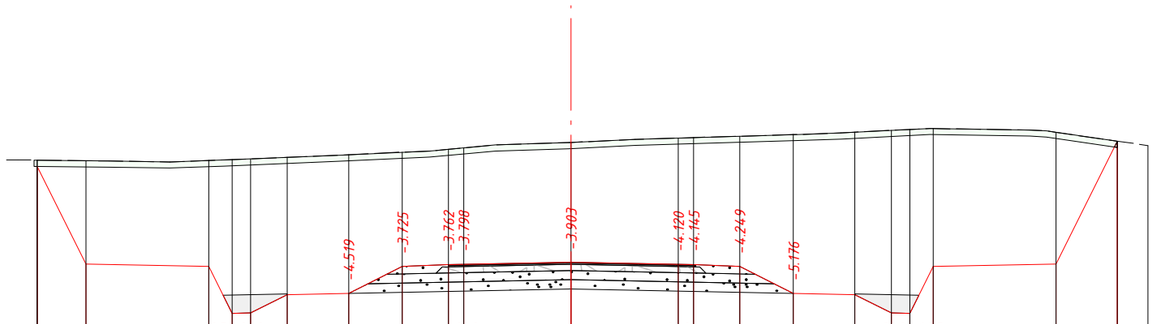

Төслийн өгөгдөл	Налуу, ‰, урт, м	1:0.5	1.59	4.0	20.0	0.76	0.6	1:2.0	1.2	20.0	2.0	1:2.0	1.75	40.0	1.5	20.0	0.5	3.5	3.5	20.0	0.5	40.0	1.5	1:2.0	1.75	20.0	2.0	1:2.0	1.2	0.6	0.76	20.0	4.0	1:0.5	2.0
	Төлөвлөлтийн түвшин, м	2076.133	2072.949		2072.869	2071.342	2071.354	2071.954		2071.994		2072.869		2072.929	2072.939		**2073.009**			2072.939	2072.929	2072.869		2071.994		2071.954		2071.354	2071.342	2072.869		2072.949		2076.953
Бодит өгөгдөл	Z-түвшин, м	2076.333	2076.316		2076.325	2076.353	2076.378	2076.428		2076.513		2076.594		2076.691	2076.737		**2076.912**			2077.058	2077.073	2077.118		2077.170		2077.246		2077.307	2077.338	2077.369		2077.245		2076.953
	Зай, м		1.59	4.0	0.76	0.6	1.2	2.0		1.75		1.5		0.5	3.5		3.5			0.5	1.5	1.75		2.0		1.2		0.6	0.76	4.0		2.0		1.0

ПК 18+600.000

АБ өнгө 30мм: 0.24 м²
АБ суурь 40мм: 0.32 м²
Бут.чул.суурь 200мм: 1.72 м²
Хайрган дэд суурь 300мм: 3.79 м²
Нэмэлт үе 300мм: 4.16 м²
З хөвөө: 0.38 м²
Б хөвөө: 0.38 м²

Далан: 0.02 м²
Ухмал: 176.55 м²
Хөрс хуулалт: 7.28 м²
З шуудуу: 0.82 м²
Б шуудуу: 0.82 м²

М 1:200

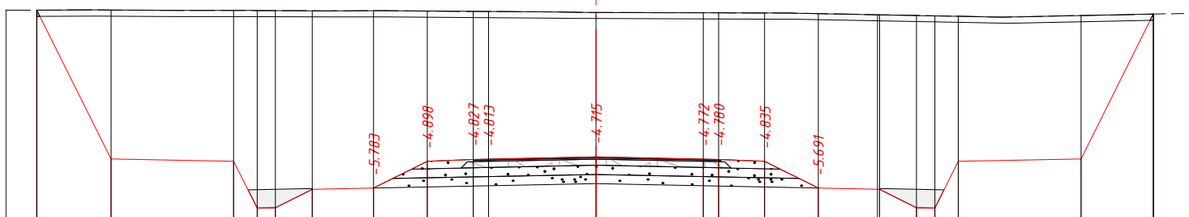

Төслийн өгөгдөл	Налуу, ‰, урт, м	1:0.5	2.42	4.0	20.0	0.76	0.6	1:2.0	1.2	20.0	2.0	1:2.0	1.75	40.0	1.5	20.0	0.5	3.5	3.5	20.0	0.5	40.0	1.5	1:2.0	1.75	20.0	2.0	1:2.0	1.2	0.6	0.76	20.0	4.0	1:0.5	2.36
	Төлөвлөлтийн түвшин, м	2077.418	2072.569		2072.489	2070.962	2070.974	2071.574		2071.614		2072.489		2072.549	2072.559		**2072.629**			2072.559	2072.549	2072.489		2071.614		2071.574		2070.974	2070.962	2072.489		2072.569		2077.287
Бодит өгөгдөл	Z-түвшин, м	2077.418	2077.421		2077.406	2077.404	2077.402	2077.397		2077.397		2077.387		2077.376	2077.372		**2077.344**			2077.332	2077.330	2077.324		2077.305		2077.268	2077.267	2077.244	2077.233	2077.219		2077.238		2077.287
	Зай, м		2.42	4.0	0.76	0.6	1.2	2.0		1.75		1.5		0.5	3.5		3.5			0.5	1.5	1.75		1.93		0.07	1.2	0.6	0.76	4.0		2.36		

ПК 18+695.000

Өөрчлөлт №			Захиалагч:	Захиалагч:	Зураг төслийн байгууллага:	Зөвлөх инженер	С. БАТСҮХ	Замын инженер	М. БЯМБАА	БАЯНХОНГОР АЙМГИЙГ АРХАНГАЙ АЙМГИЙН ЧУЛУУТ СУМТАЙ ХОЛБОХ АВТО ЗАМЫН ИНЖЕНЕРИЙН НАРИЙВЧИЛСАН ЗУРАГ ТӨСӨЛ ХЭСЭГ-I. ЭХНИЙ 30 КМ	Хөндлөн огтлол төсөллөлт	Масштаб	Шифр	Хуудасны №
Огноо			ЭДИЙН ЗАСАГ, ХӨГЖЛИЙН ЯАМ	БАЯНХОНГОР АЙМГИЙН ЗДТГ	"АВАРГА ЗАМ" ХХК	Төслийн инженер	Э. БАТБОЛД	Замын инженер	Н. АРИУНЗАЯА					
Тайлбар						Шалгасан инженер	Г. ЧИНТӨГС	Геодезийн инженер	Г. БАТХОЛБОО		18+600.000	1:200	AZ/BA-1/04-2025	83

АБ өнгө 30мм: 0.24 м²
АБ суурь 40мм: 0.33 м²
Бут.чул.суурь 200мм: 1.75 м²
Хайрган дэд суурь 300мм: 3.84 м²
Нэмэлт үе 300мм: 4.21 м²
З хөвөө: 0.38 м²
Б хөвөө: 0.38 м²

Далан: 0.01 м²
Ухмал: 180.52 м²
Хөрс хуулалт: 7.34 м²
З шуудуу: 0.82 м²
Б шуудуу: 0.82 м²

М 1:200

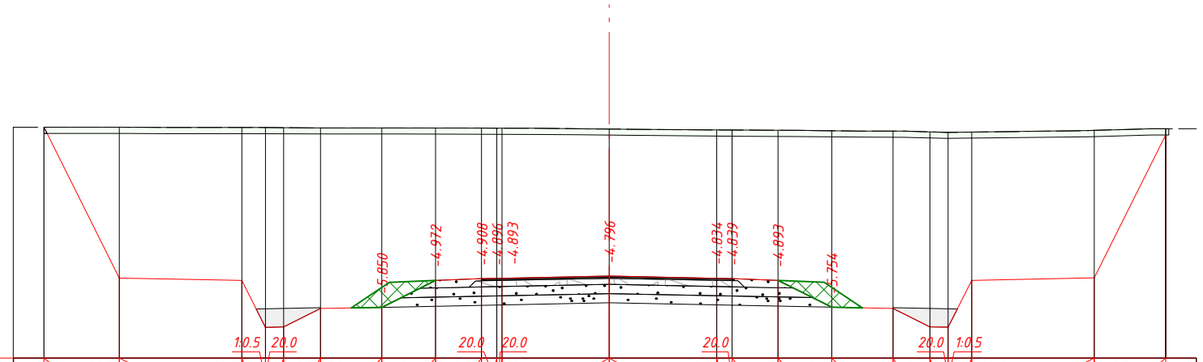

Төслийн өгөгдөл	Налуу, ‰, урт, м	1:0.5	20.0	1:2.0	20.0	1:2.0	40.0	20.0	20.0	40.0	1:2.0	20.0	1:2.0	20.0	1:0.5								
		2.46	4.0	0.76	0.6	1.2	2.0	1.75	1.5	0.5	0.17	3.5	3.5	0.5	1.5	1.75	2.0	1.2	0.6	0.76	4.0	2.33	
	Төлөвлөлтийн түвшин, м	2077.460	2072.546	2072.466	2070.939	2070.951	2071.551	2071.591	2072.466	2072.526	2072.536	2072.539	**2072.609**	2072.539	2072.529	2072.469	2071.594	2071.554	2070.954	2070.942	2072.469	2072.549	2077.209
Бодит өгөгдөл	Z-түвшин, м	2077.460	2077.462	2077.453	2077.451	2077.448	2077.441	2077.441	2077.438	2077.434	2077.432	2077.432	**2077.405**	2077.373	2077.369	2077.363	2077.348	2077.336	2077.311	2077.297	2077.306	2077.359	2077.409
	Зай, м		2.46	4.0	0.76	0.6	1.2	2.0	1.75	1.5	0.5	0.17	3.5	3.5	0.5	1.5	1.75	2.0	1.2	0.6	0.76	4.0	2.33

ПК 18+700.000

АБ өнгө 30мм: 0.34 м²
АБ суурь 40мм: 0.46 м²
Бут.чул.суурь 200мм: 2.42 м²
Хайрган дэд суурь 300мм: 4.84 м²
Нэмэлт үе 300мм: 5.21 м²
З хөвөө: 0.38 м²
Б хөвөө: 0.38 м²

Ухмал: 239.86 м²
Хөрс хуулалт: 8.19 м²
З шуудуу: 0.82 м²
Б шуудуу: 0.82 м²

М 1:200

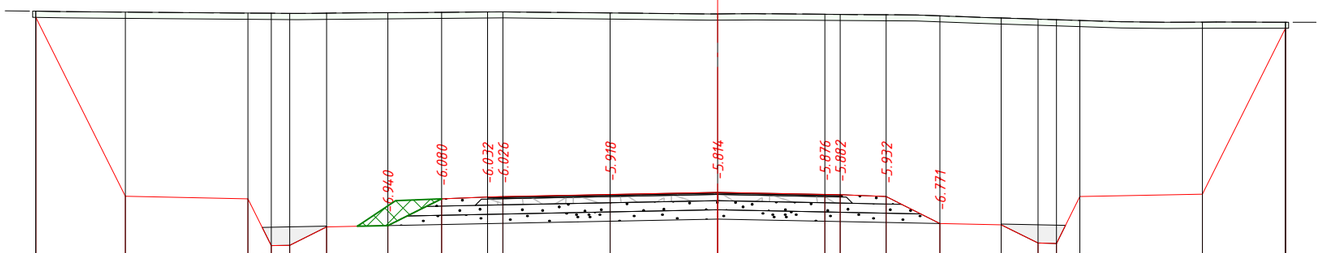

Төслийн өгөгдөл	Налуу, ‰, урт, м	1:0.5	20.0	1:2.0	20.0	1:2.0	40.0	20.0	20.0	20.0	40.0	1:2.0	20.0	1:2.0	20.0	1:0.5							
		2.92	4.0	0.76	0.6	1.2	2.0	1.75	1.5	0.5	3.5	3.5	3.5	0.5	1.5	1.75	2.0	1.2	0.6	0.76	4.0	2.7	
	Төлөвлөлтийн түвшин, м	2077.911	2072.076	2071.996	2070.469	2070.481	2071.081	2071.121	2071.996	2072.056	2072.066	2072.136	**2072.206**	2072.136	2072.126	2072.066	2071.191	2071.151	2070.551	2070.539	2072.066	2072.146	2077.554
Бодит өгөгдөл	Z-түвшин, м	2078.111	2078.079	2078.049	2078.043	2078.039	2078.045	2078.061	2078.076	2078.088	2078.092	2078.054	**2078.020**	2078.011	2078.008	2077.998	2077.962	2077.891	2077.852	2077.833	2077.809	2077.754	2077.754
	Зай, м		2.92	4.0	0.76	0.6	1.2	2.0	1.75	1.5	0.5	3.5	3.5	3.5	0.5	1.5	1.75	2.0	1.2	0.6	0.76	4.0	2.7

ПК 18+800.000

Өөрчлөлт №			Захиалагч:	Захиалагч:	Зураг төслийн байгууллага:	Зөвлөх инженер	С. БАТСҮХ	Замын инженер	М. БЯМБАА	БАЯНХОНГОР АЙМГИЙН АРХАНГАЙ АЙМГИЙН ЧУЛУУТ СУМТАЙ ХОЛБОХ АВТО ЗАМЫН ИНЖЕНЕРИЙН НАРИЙВЧИЛСАН ЗУРАГ ТӨСӨЛ ХЭСЭГ-I. ЭХНИЙ 30 КМ	Хөндлөн огтлол төсөллөлт	Масштаб	Шифр	Хуудасны №
Огноо			ЭДИЙН ЗАСАГ, ХӨГЖЛИЙН ЯАМ	БАЯНХОНГОР АЙМГИЙН ЗДТГ	"АВАРГА ЗАМ" ХХК	Төслийн инженер	Э. БАТБОЛД	Замын инженер	Н. АРИУНЗАЯА		18+700.000	1:200	AZ/BA-1/04-2025	84
Тайлбар						Шалгасан инженер	Г. ЧИНТӨГС	Геодезийн инженер	Г. БАТХОЛБОО				

АБ өнгө 30мм: 0.35 м²
АБ суурь 40мм: 0.46 м²
Бут.чул.суурь 200мм: 2.42 м²
Хайрган дэд суурь 300мм: 4.84 м²
Нэмэлт үе 300мм: 5.21 м²
З хөвөө: 0.38 м²
Б хөвөө: 0.38 м²

Ухмал: 243.05 м²
Хөрс хуулалт: 8.20 м²
З шуудуу: 0.82 м²
Б шуудуу: 0.82 м²

М 1:200

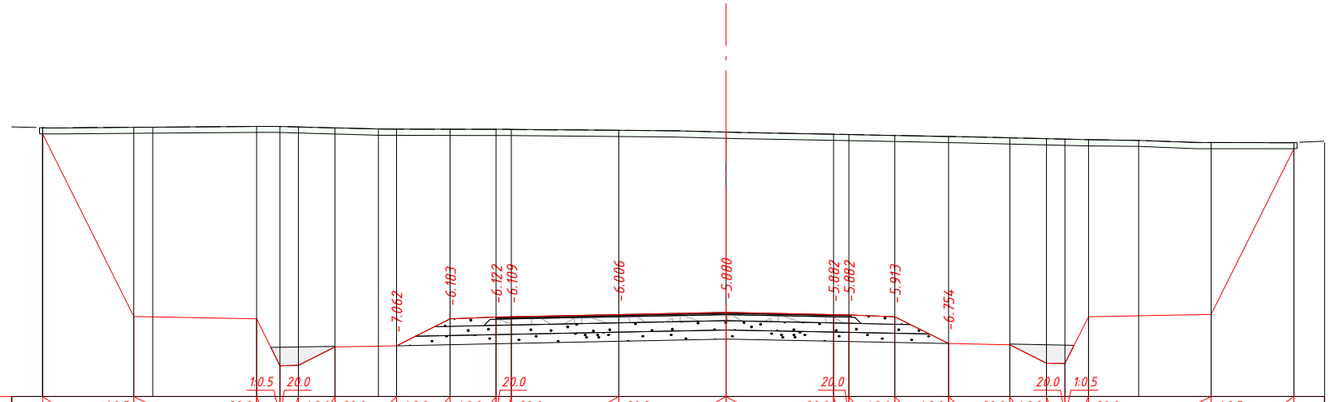

Төслийн өгөгдөл	Налуу, ‰, урт, м	2.98	4.0	0.76	0.6	1.2	2.0	1.75	1.5	0.5	3.5	3.5	3.5	0.5	1.5	1.75	2.0	1.2	0.6	0.76	4.0	2.7
	Төлөвлөлтийн түвшин, м	2077.899	2071.946	2071.866	2070.339	2070.351	2070.951	2070.991	2071.866	2071.926	2071.936	2072.006	**2072.076**	2072.006	2071.996	2071.936	2071.061	2071.021	2070.421	2070.409	2071.936	2072.016	2077.415
Бодит өгөгдөл	Z-түвшин, м	2078.099	2078.114	2078.144	2078.142	2078.126	2078.093	2078.055	2078.050	2078.048	2078.045	2078.012	**2077.956**	2077.888	2077.879	2077.850	2077.815	2077.769	2077.741	2077.726	2077.709	2077.689	2077.616	2077.615
	Зай, м	2.98	0.61	3.39	0.76	0.6	1.2	1.41	0.59	1.75	1.5	0.5	3.5	3.5	3.5	0.5	1.5	1.75	2.0	1.2	0.6	0.76	1.64	2.36	2.7	1.0

ПК 18+820.913

АБ өнгө 30мм: 0.35 м²
АБ суурь 40мм: 0.46 м²
Бут.чул.суурь 200мм: 2.42 м²
Хайрган дэд суурь 300мм: 4.84 м²
Нэмэлт үе 300мм: 5.21 м²
З хөвөө: 0.38 м²
Б хөвөө: 0.38 м²

Далан: 0.02 м²
Ухмал: 236.06 м²
Хөрс хуулалт: 8.18 м²
З шуудуу: 0.82 м²
Б шуудуу: 0.82 м²

М 1:200

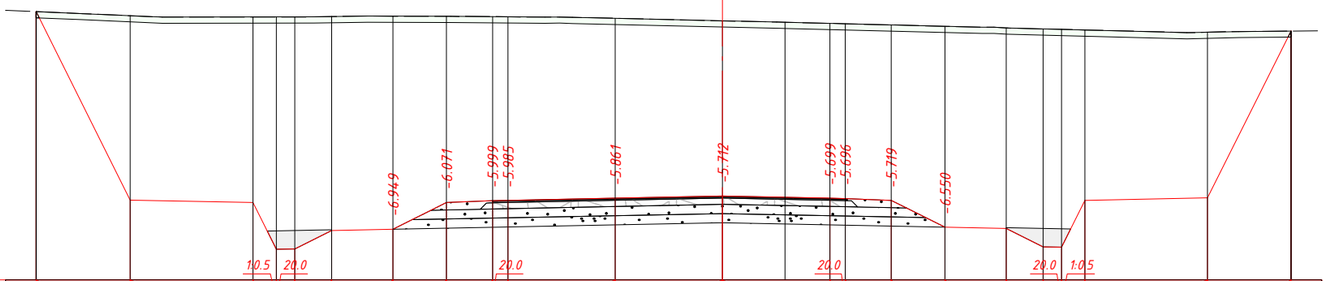

Төслийн өгөгдөл	Налуу, ‰, урт, м	3.07	4.0	0.76	0.6	1.2	2.0	1.75	1.5	0.5	3.5	3.5	3.5	0.5	1.5	1.75	2.0	1.2	0.6	0.76	4.0	2.72
	Төлөвлөлтийн түвшин, м	2077.133	2070.991	2070.911	2069.384	2069.396	2069.996	2070.036	2070.911	2070.971	2070.981	2071.051	**2071.121**	2071.051	2071.041	2070.981	2070.106	2070.066	2069.466	2069.454	2070.981	2071.061	2076.502
Бодит өгөгдөл	Z-түвшин, м	2077.133	2077.003	2076.960	2076.960	2076.961	2076.970	2076.986	2076.982	2076.971	2076.967	2076.913	**2076.834**	2076.787	2076.750	2076.738	2076.700	2076.656	2076.603	2076.571	2076.555	2076.535	2076.463	2076.502
	Зай, м	3.07	4.0	0.76	0.6	1.2	2.0	1.75	1.5	0.5	3.5	3.5	2.03	1.47	0.5	1.5	1.75	2.0	1.2	0.6	0.76	4.0	2.72	

ПК 18+900.000

Өөрчлөлт №			Захиалагч:	Захиалагч:	Зураг төслийн байгууллага:	Зөвлөх инженер	С. БАТСҮХ	Замын инженер	М. БЯМБАА	БАЯНХОНГОР АЙМГИЙГ АРХАНГАЙ АЙМГИЙН ЧУЛУУТ СУМТАЙ ХОЛБОХ АВТО ЗАМЫН ИНЖЕНЕРИЙН НАРИЙВЧИЛСАН ЗУРАГ ТӨСӨЛ ХЭСЭГ-I. ЭХНИЙ 30 КМ	Хөндлөн огтлол төсөллөлт	Масштаб	Шифр	Хуудасны №
Огноо			ЭДИЙН ЗАСАГ, ХӨГЖЛИЙН ЯАМ	БАЯНХОНГОР АЙМГИЙН ЗДТГ	"АВАРГА ЗАМ" ХХК	Төслийн инженер	Э. БАТБОЛД	Замын инженер	Н. АРИУНЗАЯА		18+820.913	1:200	AZ/BA-1/04-2025	85
Тайлбар						Шалгасан инженер	Г. ЧИНТӨГС	Геодезийн инженер	Г. БАТХОЛБОО				

АБ өнгө 30мм: 0.34 м²
АБ суурь 40мм: 0.46 м²
Бут.чул.суурь 200мм: 2.42 м²
Хайрган дэд суурь 300мм: 4.84 м²
Нэмэлт үе 300мм: 5.21 м²
З хөвөө: 0.38 м²
Б хөвөө: 0.38 м²

Ухмал: 188.59 м²
Хөрс хуулалт: 7.95 м²
З шуудуу: 0.82 м²
Б шуудуу: 0.82 м²

М 1:200

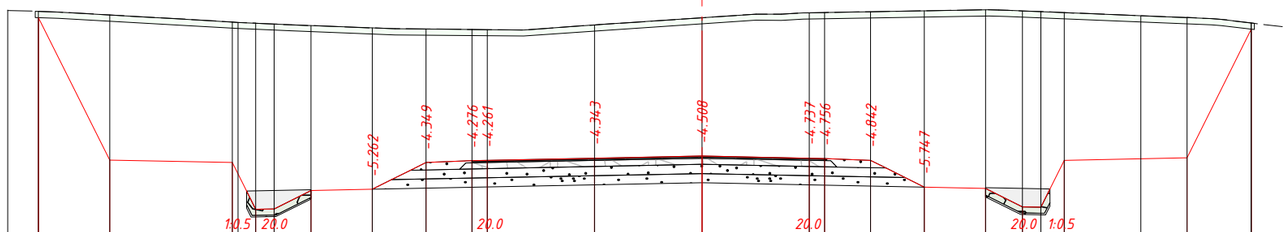

Төслийн өгөгдөл	Налуу, ‰, урт, м	1:0.5	20.0	1:2.0	20.0	1:2.0	40.0	20.0	20.0	20.0	20.0	40.0	1:2.0	20.0	1:2.0	20.0	1:0.5							
		2.32	4.0	0.76	0.6	1.2	2.0	1.75	1.5	0.5	3.5	3.5	3.5	0.5	1.5	1.75	2.0	1.2	0.6	0.76	4.0	2.1		
	Төлөвлөлтийн түвшин, м	2073.375	2068.731	2068.651	2067.124	2067.136	2067.736	2067.776	2068.651	2068.711	2068.721	2068.791	**2068.861**	2068.791	2068.781	2068.721	2067.846	2067.806	2067.206	2067.194	2068.721	2068.801	2072.998	
Бодит өгөгдөл	Z-түвшин, м	2073.575	2073.458	2073.227	2073.211	2073.192	2073.166	2073.116	2073.038	2072.999	2072.986	2072.982	2073.133	**2073.368**	2073.528	2073.536	2073.562	2073.592	2073.626	2073.591	2073.567	2073.536	2073.435	2073.373	2073.198
	Зай, м	2.32	4.0	0.76	0.58	0.6	1.2	2.0	1.75	1.5	0.5	3.5	3.5	3.5	0.5	1.5	1.75	2.0	1.2	0.6	0.76	2.5	1.5	2.1

ПК 19+000.000

АБ өнгө 30мм: 0.35 м²
АБ суурь 40мм: 0.46 м²
Бут.чул.суурь 200мм: 2.42 м²
Хайрган дэд суурь 300мм: 4.84 м²
Нэмэлт үе 300мм: 5.21 м²
З хөвөө: 0.38 м²
Б хөвөө: 0.38 м²

Ухмал: 106.86 м²
Хөрс хуулалт: 7.60 м²
З шуудуу: 0.82 м²
Б шуудуу: 1.08 м²

М 1:200

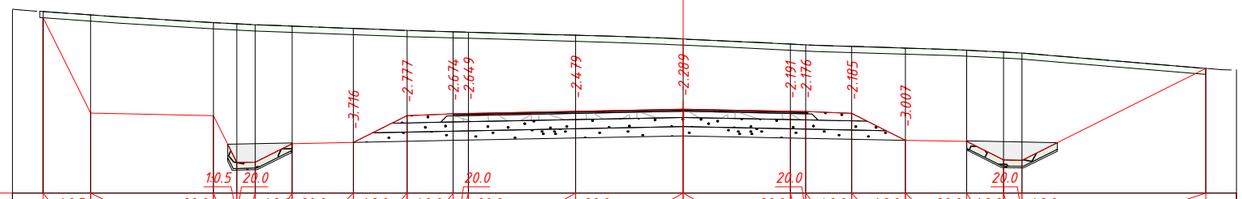

Төслийн өгөгдөл	Налуу, ‰, урт, м	1:0.5	20.0	1:2.0	20.0	1:2.0	40.0	20.0	20.0	20.0	20.0	40.0	1:2.0	20.0	1:2.0	1:2.0								
		1.56	4.0	0.76	0.6	1.2	2.0	1.75	1.5	0.5	3.5	3.5	3.5	0.5	1.5	1.75	2.0	1.2	0.6	5.99				
	Төлөвлөлтийн түвшин, м	2068.405	2065.293	2065.213	2063.686	2063.698	2064.298	2064.338	2065.213	2065.273	2065.283	2065.353	**2065.423**	2065.353	2065.343	2065.283	2064.408	2064.368	2063.768	2063.756		2066.753		
Бодит өгөгдөл	Z-түвшин, м	2068.605	2068.494	2068.244	2068.203	2068.171	2068.127	2068.054	2067.990	2067.947	2067.933	2067.832	**2067.712**	2067.544	2067.519	2067.468	2067.415	2067.347	2067.285	2067.251		2066.753		
	Зай, м	1.56	4.0	0.76	0.6	1.2	2.0	1.75	1.5	0.5	3.5	3.5	3.5	0.5	1.5	1.75	2.0	1.2	0.6	5.99		1.0		

ПК 19+100.000

Өөрчлөлт №			Захиалагч:	Захиалагч:	Зураг төслийн байгууллага:	Зөвлөх инженер	С. БАТСҮХ	Замын инженер	М. БЯМБАА	БАЯНХОНГОР АЙМГИЙГ АРХАНГАЙ АЙМГИЙН ЧУЛУУТ СУМТАЙ ХОЛБОХ АВТО ЗАМЫН ИНЖЕНЕРИЙН НАРИЙВЧИЛСАН ЗУРАГ ТӨСӨЛ ХЭСЭГ-I. ЭХНИЙ 30 КМ	Хөндлөн огтлол төсөллөлт	Масштаб	Шифр	Хуудасны №
Огноо			ЭДИЙН ЗАСАГ, ХӨГЖЛИЙН ЯАМ	БАЯНХОНГОР АЙМГИЙН ЗДТГ	"АВАРГА ЗАМ" ХХК	Төслийн инженер	Э. БАТБОЛД	Замын инженер	Н. АРИУНЗАЯА		19+000.000	1:200	AZ/BA-1/04-2025	86
Тайлбар						Шалгасан инженер	Г. ЧИНТӨГС	Геодезийн инженер	Г. БАТХОЛБОО				

АБ өнгө 30мм: 0.35 м²
АБ суурь 40мм: 0.46 м²
Бут.чул.суурь 200мм: 2.42 м²
Хайрган дэд суурь 300мм: 4.84 м²
Нэмэлт үе 300мм: 5.21 м²
З хөвөө: 0.38 м²
Б хөвөө: 0.38 м²

Далан: 0.01 м²
Ухмал: 74.21 м²
Хөрс хуулалт: 7.22 м²
З шуудуу: 0.82 м²
Б шуудуу: 1.08 м²

М 1:200

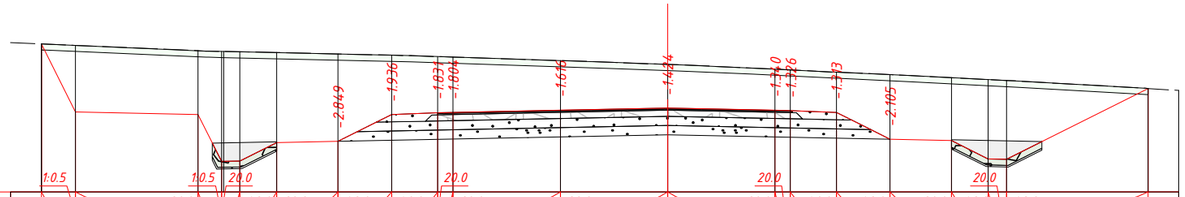

Тэслийн өгөгдөл	Налуу, ‰, урт, м	1:0.5	1:0.5	20.0	20.0	1:2.0	20.0	1:2.0	40.0	20.0	20.0	20.0	20.0	40.0	1:2.0	20.0	1:2.0	1:2.0				
		4.0	1.2	2.0	1.75	1.5	3.5	3.5	3.5	1.5	1.75	2.0	1.2	4.61								
	Төлөвлөлтийн түвшин, м	1.11	0.76	0.6	0.5	0.5	0.6															
		2062.903	2060.679	2060.599	2059.072 2059.084	2059.684	2059.724	2060.599	2060.659 2060.669	2060.739	**2060.809**	2060.739 2060.729	2060.669	2059.794	2059.754	2059.154 2059.14.2	2061.448					
Бодит өгөгдөл	Z-түвшин, м	2062.903	2062.854	2062.679	2062.657 2062.656 2062.644	2062.618	2062.574	2062.535	2062.490 2062.473	2062.355	**2062.234**	2062.079 2062.055	2061.982	2061.899	2061.800	2061.739 2061.709	2061.448					
	Зай, м		1.11	4.0	0.76 0.07 0.53	1.2	2.0	1.75	1.5	0.5	3.5	3.5	3.5	0.5	1.5	1.75	2.0	1.2	0.6	4.61	1.0	

ПК 19+200.000

АБ өнгө 30мм: 0.35 м²
АБ суурь 40мм: 0.46 м²
Бут.чул.суурь 200мм: 2.42 м²
Хайрган дэд суурь 300мм: 4.84 м²
Нэмэлт үе 300мм: 5.21 м²
З хөвөө: 0.38 м²
Б хөвөө: 0.38 м²

Ухмал: 42.25 м²
Хөрс хуулалт: 6.90 м²
З шуудуу: 1.08 м²
Б шуудуу: 1.08 м²

М 1:200

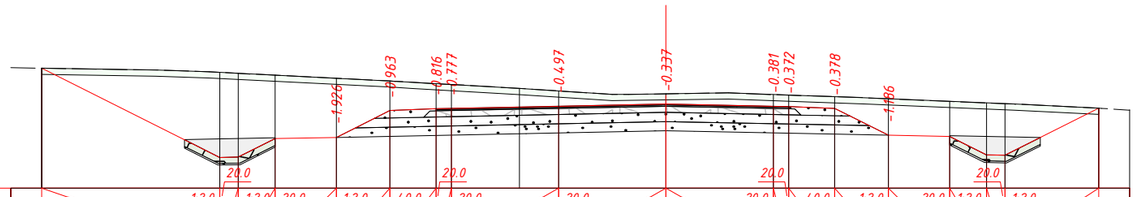

Тэслийн өгөгдөл	Налуу, ‰, урт, м	20.0	1:2.0	1:2.0	20.0	1:2.0	40.0	20.0	20.0	20.0	20.0	20.0	40.0	1:2.0	20.0	1:2.0	1:2.0					
		5.81	1.2	2.0	1.75	1.5	3.5	3.5	3.5	1.5	1.75	2.0	1.2	3.06								
	Төлөвлөлтийн түвшин, м	0.6	0.5	0.5	0.6																	
		2056.312	2053.407 2053.419	2054.019	2054.059	2054.934	2054.994 2055.004	2055.074	**2055.144**	2055.074 2055.064	2055.004	2054.129	2054.089	2053.489 2053.477	2055.008							
Бодит өгөгдөл	Z-түвшин, м	2056.312	2056.177 2056.147	2056.086	2055.985	2055.896	2055.810 2055.781	2055.652	2055.570	**2055.481**	2055.454 2055.436	2055.381	2055.315	2055.233	2055.183 2055.159	2055.008						
	Зай, м		5.81	0.6	1.2	2.0	1.75	1.5	0.5	2.22	1.28	3.5	3.5	0.5	1.5	1.75	2.0	1.2	0.6	3.06	1.0	

ПК 19+300.000

АБ өнгө 30мм: 0.35 м²
АБ суурь 40мм: 0.46 м²
Бут.чул.суурь 200мм: 2.42 м²
Хайрган дэд суурь 300мм: 4.84 м²
Нэмэлт үе 300мм: 5.21 м²
З хөвөө: 0.38 м²
Б хөвөө: 0.38 м²

Ухмал: 13.57 м²
Хөрс хуулалт: 5.15 м²
З шуудуу: 1.08 м²

М 1:200

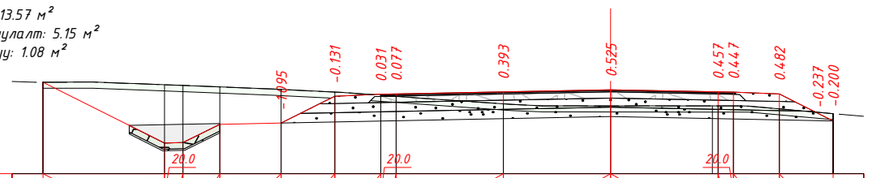

Тэслийн өгөгдөл	Налуу, ‰, урт, м	20.0	1:2.0	1:2.0	20.0	1:2.0	40.0	20.0	20.0	20.0	20.0	40.0	1:2.0									
		3.97	1.2	2.0	1.75	1.5	3.5	3.5	3.5	1.5	1.75											
	Төлөвлөлтийн түвшин, м	0.6	0.5	0.5																		
		2049.553	2047.570 2047.582	2048.182	2048.222	2049.097	2049.157 2049.167	2049.237	**2049.307**	2049.237 2049.227	2049.167	2048.292 2048.329										
Бодит өгөгдөл	Z-түвшин, м	2049.553	2049.469 2049.444	2049.397	2049.316	2049.228	2049.125 2049.089	2048.844	**2048.782**	2048.780 2048.780 2048.779	2048.684	2048.529 2048.529										
	Зай, м		3.97	0.6	1.2	2.0	1.75	1.5	0.5	3.5	3.5	3.31	0.19 0.5	1.5	1.75	0.0						

ПК 19+400.000

АБ өнгө 30мм: 0.35 м²
АБ суурь 40мм: 0.46 м²
Бут.чул.суурь 200мм: 2.42 м²
Хайрган дэд суурь 300мм: 4.84 м²
Нэмэлт үе 300мм: 5.21 м²
З хөвөө: 0.38 м²
Б хөвөө: 0.38 м²

Далан: 7.41 м²
Ухмал: 4.15 м²
Хөрс хуулалт: 5.41 м²
Шаталж ухах: 1.02 м²
З шуудуу: 1.08 м²

М 1:200

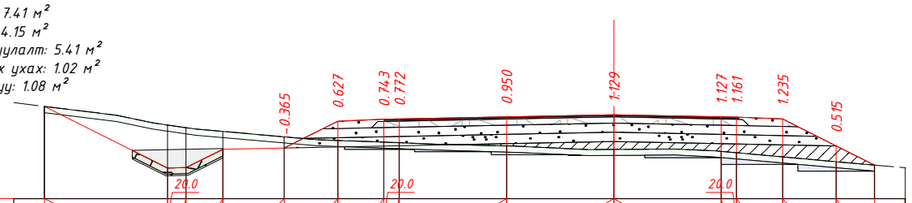

Тэслийн өгөгдөл	Налуу, ‰, урт, м	20.0	1:2.0	1:2.0	20.0	1:2.0	40.0	20.0	20.0	20.0	20.0	40.0	1:2.0	1:2.0								
		4.01	1.2	2.0	1.75	1.5	3.5	3.5	3.5	1.5	1.75	1.25										
	Төлөвлөлтийн түвшин, м	0.6	0.5	0.5																		
		2043.739	2041.732 2041.744	2042.344	2042.384	2043.259	2043.319 2043.329	2043.399	**2043.469**	2043.399 2043.389	2043.329	2042.454	2041.827									
Бодит өгөгдөл	Z-түвшин, м	2043.739	2043.132 2043.046	2042.923	2042.749	2042.632	2042.576 2042.557	2042.449	**2042.341**	2042.273 2042.228	2042.095	2041.939	2041.827									
	Зай, м		4.01	0.6	1.2	2.0	1.75	1.5	0.5	3.5	3.5	3.5	0.5	1.5	1.75	1.25	1.0					

ПК 19+500.000

Өөрчлөлт №			Захиалагч:	Захиалагч:	Зураг төслийн байгууллага:	Зөвлөх инженер	С. БАТСҮХ	Замын инженер	М. БЯМБАА	БАЯНХОНГОР АЙМГИЙГ АРХАНГАЙ АЙМГИЙН ЧУЛУУТ СУМТАЙ ХОЛБОХ АВТО ЗАМЫН ИНЖЕНЕРИЙН НАРИЙВЧИЛСАН ЗУРАГ ТӨСӨЛ ХЭСЭГ-I. ЭХНИЙ 30 КМ	Хөндлөн огтлол төсөллөлт	Масштаб	Шифр	Хуудасны №
Огноо			ЭДИЙН ЗАСАГ, ХӨГЖЛИЙН ЯАМ	БАЯНХОНГОР АЙМГИЙН ЗДТГ	"АВАРГА ЗАМ" ХХК	Төслийн инженер	Э. БАТБОЛД	Замын инженер	Н. АРИУНЗАЯА		19+200.000	1:200	AZ/BA-1/04-2025	87
Тайлбар						Шалгасан инженер	Г. ЧИНТӨГС	Геодезийн инженер	Г. БАТХОЛБОО					

АБ өнгө 30мм: 0.35 м²
АБ суурь 40мм: 0.46 м²
Бут.чул.суурь 200мм: 2.42 м²
Хайрган дэд суурь 300мм: 4.84 м²
Нэмэлт үе 300мм: 5.21 м²
З хөвөө: 0.38 м²
Б хөвөө: 0.38 м²

Далан: 6.01 м²
Ухмал: 1.26 м²
Хөрс хуулалт: 5.00 м²
Шаталж ухах: 1.75 м²
З шуудуу: 1.08 м²

М 1:200

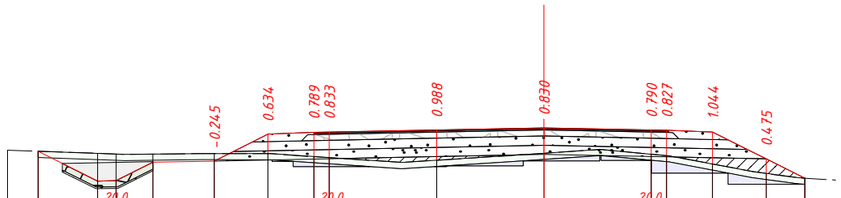

Тэслийн өгөгдөл	Налуу, ‰, урт, м		1.94	0.6	1.2	2.0	1.75	1.5	0.5	3.5	3.5	3.5	0.5	1.5	1.75	1.26
	Төлөвлөлтийн түвшин, м	2036.868	2035.895	2035.907	2036.507	2036.547	2037.422	2037.482	2037.492	2037.562	**2037.632**	2037.562	2037.552	2037.492	2036.617	2035.989
Бодит өгөгдөл	Z-түвшин, м	2036.868	2036.795	2036.773	2036.774	2036.793	2036.788	2036.693	2036.659	2036.574	**2036.803**	2036.772	2036.726	2036.449	2036.142	2035.989

ПК 19+600.000

АБ өнгө 30мм: 0.35 м²
АБ суурь 40мм: 0.46 м²
Бут.чул.суурь 200мм: 2.42 м²
Хайрган дэд суурь 300мм: 4.84 м²
Нэмэлт үе 300мм: 5.21 м²
З хөвөө: 0.38 м²
Б хөвөө: 0.38 м²

Далан: 9.41 м²
Ухмал: 1.02 м²
Хөрс хуулалт: 4.99 м²
Шаталж ухах: 1.16 м²
З шуудуу: 1.08 м²

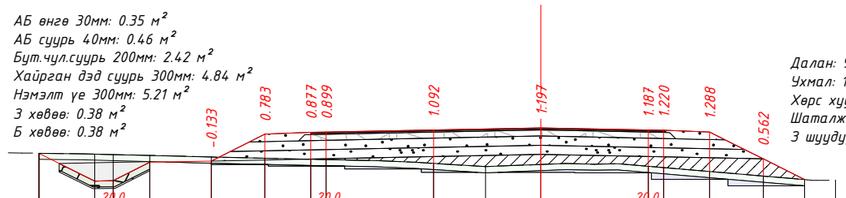

Тэслийн өгөгдөл	Налуу, ‰, урт, м		1.81	0.6	1.2	2.0	1.75	1.5	0.5	3.5	1.69	1.81	3.5	0.5	1.5	1.75	1.35	1.0
	Төлөвлөлтийн түвшин, м	2035.379	2034.472	2034.484	2035.084	2035.124	2035.999	2036.059	2036.069	2036.139	**2036.209**	2036.139	2036.129	2036.069	2035.194	2034.517
Бодит өгөгдөл	Z-түвшин, м	2035.379	2035.352	2035.337	2035.307	2035.257	2035.216	2035.182	2035.171	2035.048	2034.944	**2035.013**	2034.952	2034.909	2034.782	2034.633	2034.517

ПК 19+624.381

АБ өнгө 30мм: 0.35 м²
АБ суурь 40мм: 0.46 м²
Бут.чул.суурь 200мм: 2.42 м²
Хайрган дэд суурь 300мм: 4.84 м²
Нэмэлт үе 300мм: 5.21 м²
З хөвөө: 0.38 м²
Б хөвөө: 0.38 м²

Далан: 19.92 м²
Ухмал: 1.29 м²
Хөрс хуулалт: 4.09 м²
Шаталж ухах: 1.02 м²
З шуудуу: 1.08 м²

М 1:200

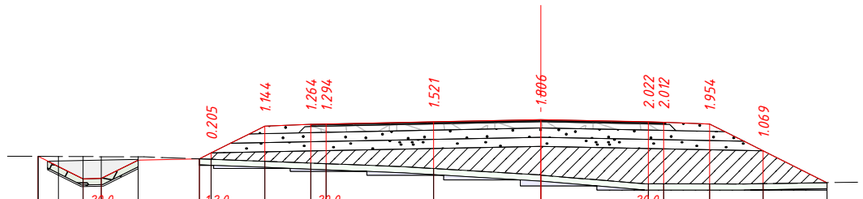

Тэслийн өгөгдөл	Налуу, ‰, урт, м		1.46	0.6	1.2	2.0	0.38	1.75	1.5	0.5	3.5	3.5	3.5	0.5	1.5	1.75	2.08
	Төлөвлөлтийн түвшин, м	2030.600	2029.868	2029.880	2030.480	2030.520	2030.710	2031.585	2031.645	2031.655	2031.725	**2031.795**	2031.725	2031.715	2031.655	2030.780	2029.741
Бодит өгөгдөл	Z-түвшин, м	2030.600	2030.596	2030.592	2030.590	2030.585	2030.520	2030.506	2030.441	2030.381	2030.361	2030.204	**2029.989**	2029.703	2029.703	2029.701	2029.711	2029.741

ПК 19+700.000

АБ өнгө 30мм: 0.35 м²
АБ суурь 40мм: 0.46 м²
Бут.чул.суурь 200мм: 2.42 м²
Хайрган дэд суурь 300мм: 4.84 м²
Нэмэлт үе 300мм: 5.21 м²
З хөвөө: 0.38 м²
Б хөвөө: 0.38 м²

Далан: 18.85 м²
Ухмал: 1.26 м²
Хөрс хуулалт: 4.15 м²
З шуудуу: 1.08 м²

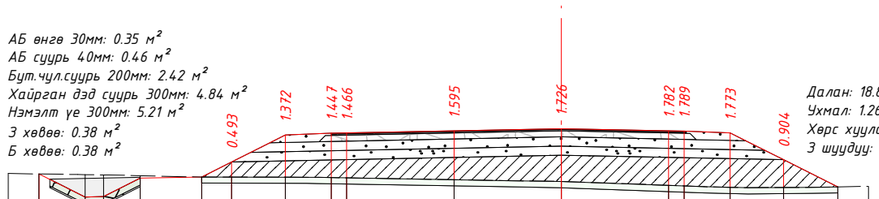

Тэслийн өгөгдөл	Налуу, ‰, урт, м		1.5	0.6	1.2	2.0	0.98	1.75	1.5	0.5	3.5	3.5	3.5	0.5	1.5	1.75	1.76	1.0
	Төлөвлөлтийн түвшин, м	2024.482	2023.731	2023.743	2024.343	2024.383	2024.873	2025.748	2025.808	2025.818	2025.888	**2025.958**	2025.888	2025.878	2025.818	2024.943	2024.062
Бодит өгөгдөл	Z-түвшин, м	2024.482	2024.459	2024.450	2024.426	2024.383	2024.380	2024.376	2024.361	2024.353	2024.293	**2024.233**	2024.107	2024.089	2024.045	2024.039	2024.062

ПК 19+800.000

Өөрчлөлт №			Захиалагч:	Захиалагч:	Зураг төслийн байгууллага:	Зөвлөх инженер	С. БАТСҮХ	Замын инженер	М. БЯМБАА	БАЯНХОНГОР АЙМГИЙГ АРХАНГАЙ АЙМГИЙН ЧУЛУУТ СУМТАЙ ХОЛБОХ АВТО ЗАМЫН ИНЖЕНЕРИЙН НАРИЙВЧИЛСАН ЗУРАГ ТӨСӨЛ ХЭСЭГ-I ЭХНИЙ 30 КМ	Хөндлөн огтлол төсөллөлт	Масштаб	Шифр	Хуудасны №
Огноо			ЭДИЙН ЗАСАГ, ХӨГЖЛИЙН ЯАМ	БАЯНХОНГОР АЙМГИЙН ЗДТГ	"АВАРГА ЗАМ" ХХК	Төслийн инженер	Э. БАТБОЛД	Замын инженер	Н. АРИУНЗАЯА		19+600.000	1:200	AZ/BA-1/04-2025	88
Тайлбар						Шалгасан инженер	Г. ЧИНТӨГС	Геодезийн инженер	Г. БАТХОЛБОО					

АБ өнгө 30мм: 0.34 м²
АБ суурь 40мм: 0.46 м²
Бут.чул.суурь 200мм: 2.42 м²
Хайрган дэд суурь 300мм: 4.84 м²
Нэмэлт үе 300мм: 5.21 м²
З хөвөө: 0.38 м²
Б хөвөө: 0.38 м²

Далан: 17.08 м²
Ухмал: 1.58 м²
Хөрс хуулалт: 4.04 м²
З шуудуу: 1.08 м²

М 1:200

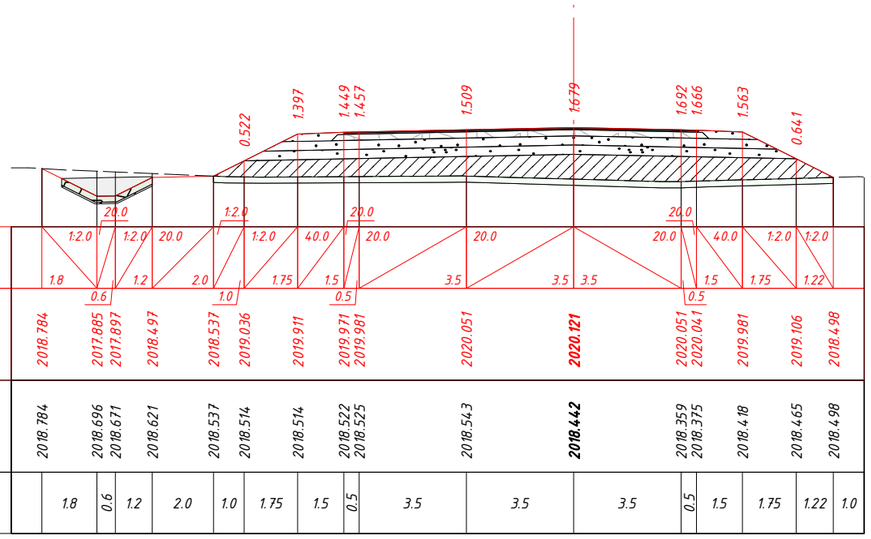

Төслийн өгөгдөл	Налуу, %, урт, м		1.8	0.6	1.2	2.0	1.0	1.75	1.5	0.5	3.5	3.5	3.5	0.5	1.5	1.75	1.22	1.0
	Төлөвлөлтийн түвшин, м	2018.784	2017.885 2017.897	2018.497	2018.537	2019.036	2019.911	2019.971 2019.981			2020.051	**2020.121**		2020.051 2020.041	2019.981	2019.106	2018.498	
Бодит өгөгдөл	Z-түвшин, м	2018.784	2018.696 2018.671	2018.621	2018.537	2018.514	2018.514	2018.522 2018.525			2018.543	**2018.442**		2018.359 2018.375	2018.418	2018.465	2018.498	
	Зай, м		1.8	0.6	1.2	2.0	1.0	1.75	1.5	0.5	3.5	3.5	3.5	0.5	1.5	1.75	1.22	1.0

ПК 19+900.000

Далан: 24.24 м²
Ухмал: 1.06 м²
Хөрс хуулалт: 4.21 м²
Б шуудуу: 1.08 м²

АБ өнгө 30мм: 0.35 м²
АБ суурь 40мм: 0.46 м²
Бут.чул.суурь 200мм: 2.42 м²
Хайрган дэд суурь 300мм: 4.84 м²
Нэмэлт үе 300мм: 5.21 м²
З хөвөө: 0.38 м²
Б хөвөө: 0.38 м²

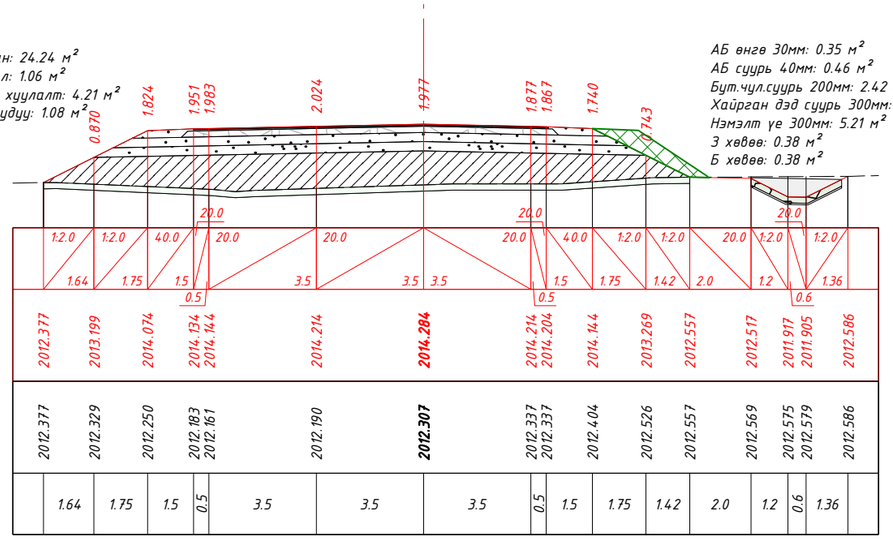

Төслийн өгөгдөл	Налуу, %, урт, м		1.64	1.75	1.5	0.5	3.5	3.5	3.5	0.5	1.5	1.75	1.42	2.0	1.2	0.6	1.36	
	Төлөвлөлтийн түвшин, м	2012.377	2013.199	2014.074	2014.134 2014.144		2014.214	**2014.284**		2014.214 2014.204	2014.144	2013.269	2012.557	2012.517	2011.917 2011.905	2012.586		
Бодит өгөгдөл	Z-түвшин, м	2012.377	2012.329	2012.250	2012.183 2012.161		2012.190	**2012.307**		2012.337 2012.337	2012.404	2012.526	2012.557	2012.569	2012.575 2012.579	2012.586		
	Зай, м		1.64	1.75	1.5	0.5	3.5	3.5	3.5	0.5	1.5	1.75	1.42	2.0	1.2	0.6	1.36	

ПК 20+000.000

АБ өнгө 30мм: 0.35 м²
АБ суурь 40мм: 0.46 м²
Бут.чул.суурь 200мм: 2.42 м²
Хайрган дэд суурь 300мм: 4.84 м²
Нэмэлт үе 300мм: 5.21 м²
З хөвөө: 0.38 м²
Б хөвөө: 0.38 м²

Далан: 12.19 м²
Ухмал: 1.38 м²
Хөрс хуулалт: 3.81 м²
Б шуудуу: 1.08 м²

М 1:200

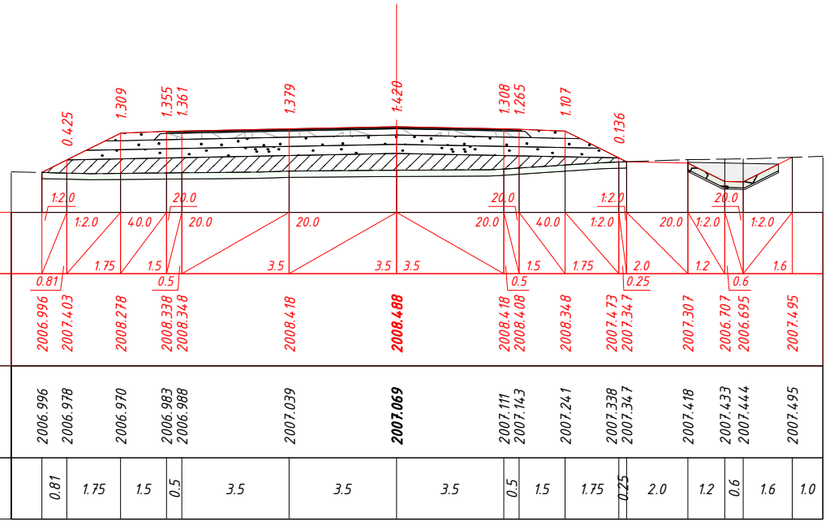

Төслийн өгөгдөл	Налуу, %, урт, м		0.81	1.75	1.5	0.5	3.5	3.5	3.5	0.5	1.5	1.75	0.25	2.0	1.2	0.6	1.6	1.0
	Төлөвлөлтийн түвшин, м	2006.996	2007.403	2008.278	2008.338 2008.348		2008.418	**2008.488**		2008.418 2008.408	2008.348	2007.473 2007.347		2007.307	2006.707 2006.695	2007.495		
Бодит өгөгдөл	Z-түвшин, м	2006.996	2006.978	2006.970	2006.983 2006.988		2007.039	**2007.069**		2007.111 2007.143	2007.241	2007.338 2007.347		2007.418	2007.433 2007.444	2007.495		
	Зай, м		0.81	1.75	1.5	0.5	3.5	3.5	3.5	0.5	1.5	1.75	0.25	2.0	1.2	0.6	1.6	1.0

ПК 20+100.000

Далан: 9.99 м²
Ухмал: 1.06 м²
Хөрс хуулалт: 3.77 м²
Б шуудуу: 1.08 м²

АБ өнгө 30мм: 0.34 м²
АБ суурь 40мм: 0.46 м²
Бут.чул.суурь 200мм: 2.42 м²
Хайрган дэд суурь 300мм: 4.84 м²
Нэмэлт үе 300мм: 5.21 м²
З хөвөө: 0.38 м²
Б хөвөө: 0.38 м²

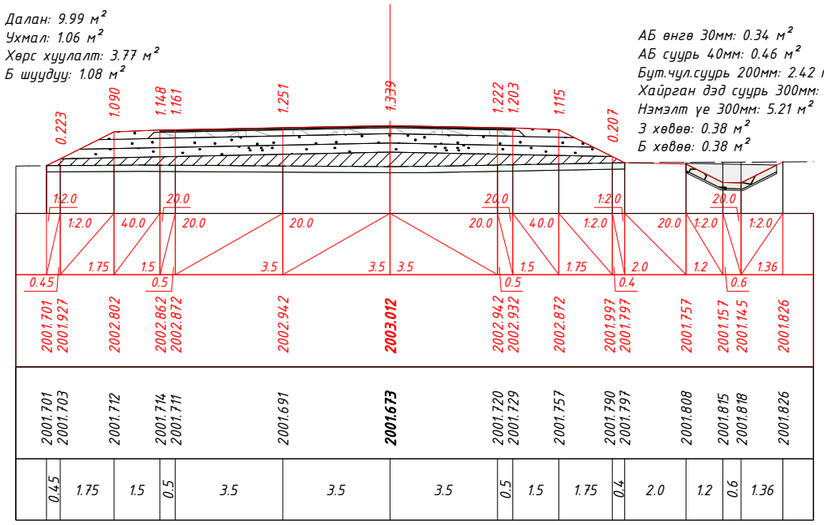

Төслийн өгөгдөл	Налуу, %, урт, м		0.45	1.75	1.5	0.5	3.5	3.5	3.5	0.5	1.5	1.75	0.4	2.0	1.2	0.6	1.36	
	Төлөвлөлтийн түвшин, м	2001.701 2001.927	2002.802	2002.862 2002.872			2002.942	**2003.012**		2002.942 2002.932	2002.872	2001.997 2001.797		2001.757	2001.157 2001.145	2001.826		
Бодит өгөгдөл	Z-түвшин, м	2001.701 2001.703	2001.712	2001.714 2001.711			2001.691	**2001.673**		2001.720 2001.729	2001.757	2001.790 2001.797		2001.808	2001.815 2001.818	2001.826		
	Зай, м		0.45	1.75	1.5	0.5	3.5	3.5	3.5	0.5	1.5	1.75	0.4	2.0	1.2	0.6	1.36	

ПК 20+200.000

Өөрчлөлт №			Захиалагч:	Захиалагч:	Зураг төслийн байгууллага:	Зөвлөх инженер	С. БАТСҮХ	Замын инженер	М. БЯМБАА	БАЯНХОНГОР АЙМГИЙГ АРХАНГАЙ АЙМГИЙН ЧУЛУУТ СУМТАЙ ХОЛБОХ АВТО ЗАМЫН ИНЖЕНЕРИЙН НАРИЙВЧИЛСАН ЗУРАГ ТӨСӨЛ ХЭСЭГ-I. ЭХНИЙ 30 КМ	Хөндлөн огтлол төсөллөлт	Масштаб	Шифр	Хуудасны №
Огноо			ЭДИЙН ЗАСАГ, ХӨГЖЛИЙН ЯАМ	БАЯНХОНГОР АЙМГИЙН ЗДТГ	"АВАРГА ЗАМ" ХХК	Төслийн инженер	Э. БАТБОЛД	Замын инженер	Н. АРИУНЗАЯА		19+900.000	1:200	AZ/BA-1/04-2025	89
Тайлбар						Шалгасан инженер	Г. ЧИНТӨГС	Геодезийн инженер	Г. БАТХОЛБОО				

АБ өнгө 30мм: 0.24 м²
АБ суурь 40мм: 0.33 м²
Бут.чул.суурь 200мм: 1.75 м²
Хайрган дэд суурь 300мм: 3.84 м²
Нэмэлт үе 300мм: 4.21 м²
З хөвөө: 0.38 м²
Б хөвөө: 0.38 м²

Далан: 6.46 м²
Ухмал: 1.10 м²
Хөрс хуулалт: 3.03 м²
Б шуудуу: 1.08 м²

М 1:200

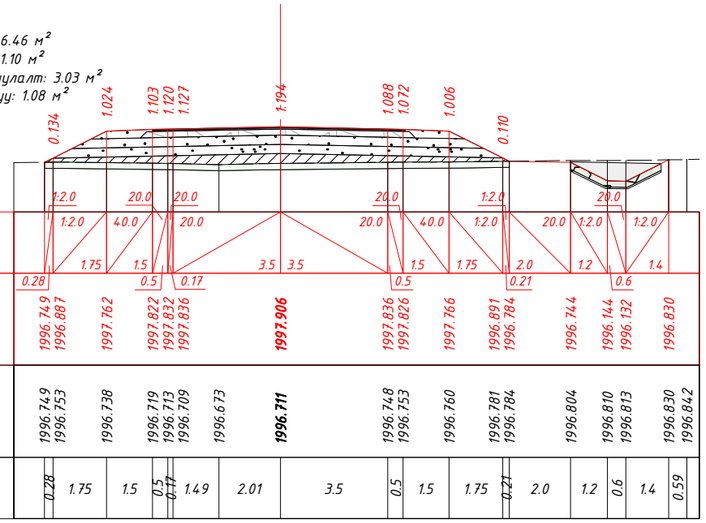

Төслийн өгөгдөл	Налуу, ‰, урт, м	0.28	1.75	1.5	0.5	0.17	1.49	2.01	3.5	0.5	1.5	1.75	0.21	2.0	1.2	0.6	1.4	0.59
	Төлөвлөлтийн түвшин, м	1996.749 1996.887	1997.762	1997.822 1997.832 1997.836					**1997.906**	1997.836 1997.826		1997.766	1996.891 1996.784		1996.744	1996.144 1996.132		1996.830
Бодит өгөгдөл	Z-түвшин, м	1996.749 1996.753	1996.738	1996.719 1996.713 1996.709			1996.673		**1996.711**	1996.748 1996.753		1996.760	1996.781 1996.784		1996.804	1996.810 1996.813		1996.830 1996.842

ПК 20+300.000

АБ өнгө 30мм: 0.24 м²
АБ суурь 40мм: 0.32 м²
Бут.чул.суурь 200мм: 1.72 м²
Хайрган дэд суурь 300мм: 3.79 м²
Нэмэлт үе 300мм: 4.16 м²
З хөвөө: 0.38 м²
Б хөвөө: 0.38 м²

Далан: 5.88 м²
Ухмал: 1.08 м²
Хөрс хуулалт: 3.00 м²
Б шуудуу: 1.08 м²

М 1:200

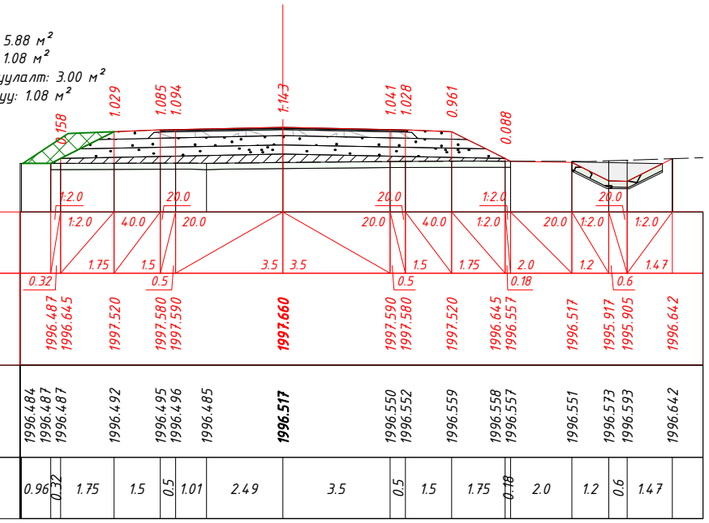

Төслийн өгөгдөл	Налуу, ‰, урт, м	0.32	1.75	1.5	0.5	3.5	3.5	0.5	1.5	1.75	0.18	2.0	1.2	0.6	1.47			
	Төлөвлөлтийн түвшин, м	1996.487 1996.645	1997.520	1997.580 1997.590			**1997.660**		1997.590 1997.580	1997.520	1996.645 1996.557		1996.517		1995.917 1995.905		1996.642	
Бодит өгөгдөл	Z-түвшин, м	1996.484 1996.487 1996.487	1996.492	1996.495 1996.496	1996.485		**1996.517**		1996.550 1996.552	1996.559	1996.558 1996.557		1996.551		1996.573 1996.593		1996.642	
	Зай, м	0.96	0.32	1.75	1.5	0.5	1.01	2.49	3.5	0.5	1.5	1.75	0.18	2.0	1.2	0.6	1.47	

ПК 20+305.000

АБ өнгө 30мм: 0.24 м²
АБ суурь 40мм: 0.32 м²
Бут.чул.суурь 200мм: 1.72 м²
Хайрган дэд суурь 300мм: 3.79 м²
Нэмэлт үе 300мм: 4.16 м²
З хөвөө: 0.38 м²
Б хөвөө: 0.38 м²

Далан: 2.02 м²
Ухмал: 2.31 м²
Хөрс хуулалт: 2.93 м²
Б шуудуу: 1.08 м²

М 1:200

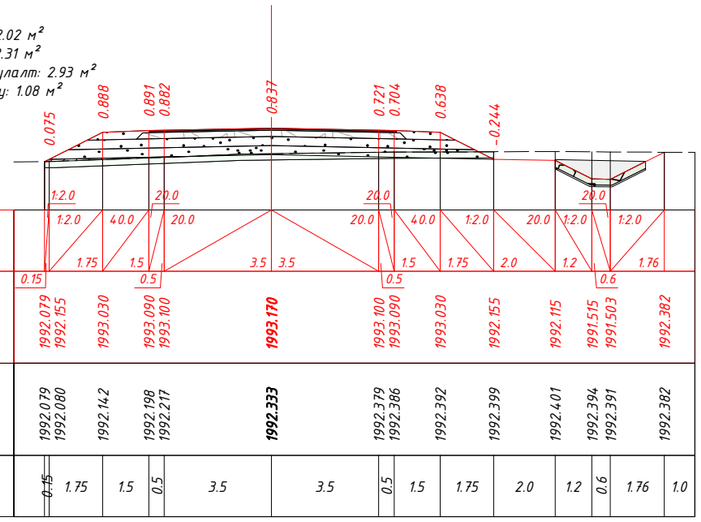

Төслийн өгөгдөл	Налуу, ‰, урт, м	0.15	1.75	1.5	0.5	3.5	3.5	0.5	1.5	1.75	2.0	1.2	0.6	1.76	1.0		
	Төлөвлөлтийн түвшин, м	1992.079 1992.155	1993.030	1993.090 1993.100			**1993.170**		1993.100 1993.090	1993.030	1992.155	1992.115	1991.515 1991.503	1992.382			
Бодит өгөгдөл	Z-түвшин, м	1992.079 1992.080	1992.142	1992.198 1992.217			**1992.333**		1992.379 1992.386	1992.392	1992.399	1992.401	1992.394 1992.391	1992.382			
	Зай, м	0.15	1.75	1.5	0.5	3.5	3.5	0.5	1.5	1.75	2.0	1.2	0.6	1.76	1.0		

ПК 20+400.000

АБ өнгө 30мм: 0.24 м²
АБ суурь 40мм: 0.32 м²
Бут.чул.суурь 200мм: 1.72 м²
Хайрган дэд суурь 300мм: 3.79 м²
Нэмэлт үе 300мм: 4.16 м²
З хөвөө: 0.38 м²
Б хөвөө: 0.38 м²

Далан: 11.02 м²
Ухмал: 1.35 м²
Хөрс хуулалт: 3.27 м²
Б шуудуу: 1.08 м²

М 1:200

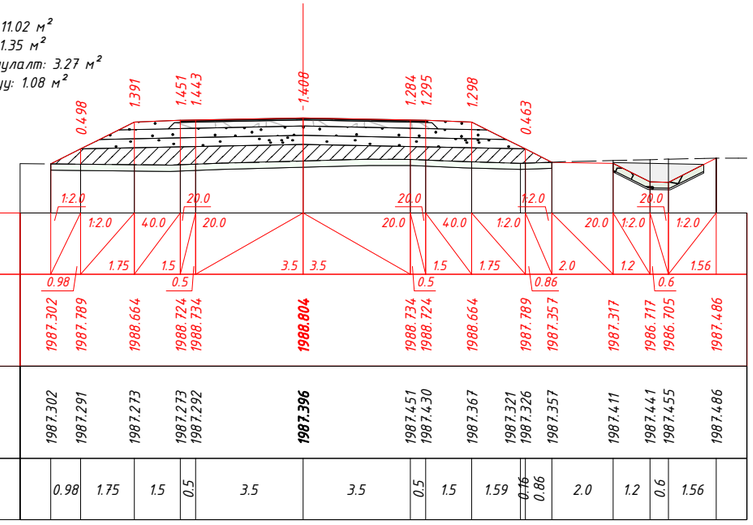

Төслийн өгөгдөл	Налуу, ‰, урт, м	0.98	1.75	1.5	0.5	3.5	3.5	0.5	1.5	1.75	0.86	2.0	1.2	0.6	1.56			
	Төлөвлөлтийн түвшин, м	1987.302	1987.789	1988.664	1988.724 1988.734		**1988.804**		1988.734 1988.724	1988.664	1987.789	1987.357	1987.317		1986.717 1986.705		1987.486	
Бодит өгөгдөл	Z-түвшин, м	1987.302	1987.291	1987.273	1987.273 1987.292		**1987.396**		1987.451 1987.430	1987.367	1987.321 1987.326	1987.357	1987.411		1987.441 1987.455		1987.486	
	Зай, м		0.98	1.75	1.5	0.5	3.5	3.5	0.5	1.5	1.59	0.16 0.86	2.0	1.2	0.6	1.56		

ПК 20+500.000

Өөрчлөлт №			Захиалагч:	Захиалагч:	Зураг төслийн байгууллага:	Зөвлөх инженер	С. БАТСҮХ	Замын инженер	М. БЯМБАА	БАЯНХОНГОР АЙМГИЙГ АРХАНГАЙ АЙМГИЙН ЧУЛУУТ СУМТАЙ ХОЛБОХ АВТО ЗАМЫН ИНЖЕНЕРИЙН НАРИЙВЧИЛСАН ЗУРАГ ТӨСӨЛ ХЭСЭГ-I. ЭХНИЙ 30 КМ	Хөндлөн огтлол төсөллөлт	Масштаб	Шифр	Хуудасны №
Огноо			ЭДИЙН ЗАСАГ, ХӨГЖЛИЙН ЯАМ	БАЯНХОНГОР АЙМГИЙН ЗДТГ	"АВАРГА ЗАМ" ХХК	Төслийн инженер	Э. БАТБОЛД	Замын инженер	Н. АРИУНЗАЯА		20+300.000	1:200	AZ/BA-1/04-2025	90
Тайлбар						Шалгасан инженер	Г. ЧИНТӨГС	Геодезийн инженер	Г. БАТХОЛБОО				

АБ өнгө 30мм: 0.24 м²
АБ суурь 40мм: 0.32 м²
Бут.чул.суурь 200мм: 1.72 м²
Хайрган дэд суурь 300мм: 3.79 м²
Нэмэлт үе 300мм: 4.16 м²
З хөвөө: 0.38 м²
Б хөвөө: 0.38 м²

Далан: 20.41 м²
Ухмал: 0.85 м²
Хөрс хуулалт: 3.63 м²
Б шуудуу: 1.08 м²

М 1:200

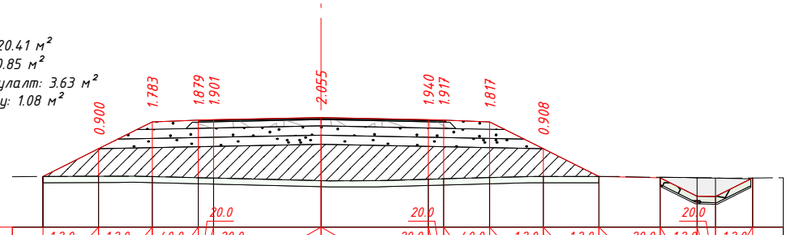

Таслийн өгөгдөл	Налуу, %, урт, м		1.82	1.75	1.5	0.5	3.5	3.5	0.5	1.5	1.75	1.81	2.0	1.2	0.6	1.21	
	Төлөвлөлтийн түвшин, м	1982.886	1983.794	1984.669	1984.729 1984.739		**1984.809**		1984.739 1984.729		1984.669	1983.794	1982.887	1982.847	1982.247 1982.235	1982.839	
Бодит өгөгдөл	Z-түвшин, м	1982.886	1982.895	1982.886	1982.850 1982.838		**1982.754**		1982.799 1982.812		1982.852	1982.886	1982.887	1982.867	1982.849 1982.840	1982.839	
	Зай, м		1.82	1.75	1.5	0.5	3.5	3.5	0.5	1.5	1.75	1.81	2.0	1.2	0.6	1.21	1.0

ПК 20+600.000

АБ өнгө 30мм: 0.24 м²
АБ суурь 40мм: 0.32 м²
Бут.чул.суурь 200мм: 1.72 м²
Хайрган дэд суурь 300мм: 3.79 м²
Нэмэлт үе 300мм: 4.16 м²
З хөвөө: 0.38 м²
Б хөвөө: 0.38 м²

Далан: 31.98 м²
Ухмал: 0.91 м²
Хөрс хуулалт: 4.11 м²
Б шуудуу: 1.08 м²

М 1:200

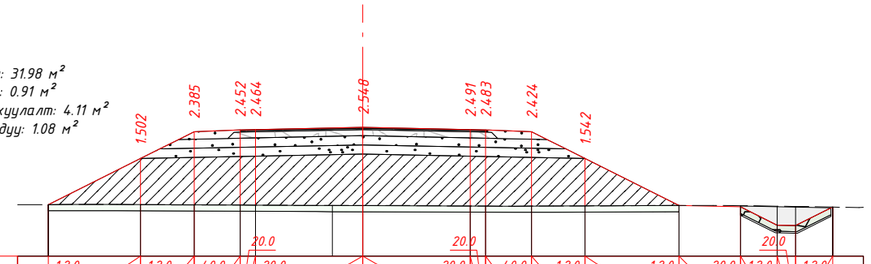

Таслийн өгөгдөл	Налуу, %, урт, м		3.0	1.75	1.5	0.5	3.5	3.5	0.5	1.5	1.75	3.06	2.0	1.2	0.6	1.21	
	Төлөвлөлтийн түвшин, м	1978.669	1980.170	1981.045	1981.105 1981.115		**1981.185**		1981.115 1981.105		1981.045	1980.170	1978.638	1978.598	1977.998 1977.986	1978.589	
Бодит өгөгдөл	Z-түвшин, м	1978.669	1978.667	1978.659	1978.653 1978.651		1978.640	**1978.636**	1978.624 1978.622		1978.621	1978.627	1978.638	1978.632	1978.617 1978.609	1978.589	
	Зай, м		3.0	1.75	1.5	0.5	2.51	0.99	3.5	0.5	1.5	1.75	3.06	2.0	1.2	0.6	1.21

ПК 20+700.000

АБ өнгө 30мм: 0.24 м²
АБ суурь 40мм: 0.32 м²
Бут.чул.суурь 200мм: 1.72 м²
Хайрган дэд суурь 300мм: 4.08 м²
Нэмэлт үе 300мм: 4.45 м²
З хөвөө: 0.49 м²
Б хөвөө: 0.49 м²

Далан: 46.80 м²
Ухмал: 1.14 м²
Хөрс хуулалт: 4.72 м²
Б шуудуу: 1.08 м²

М 1:200

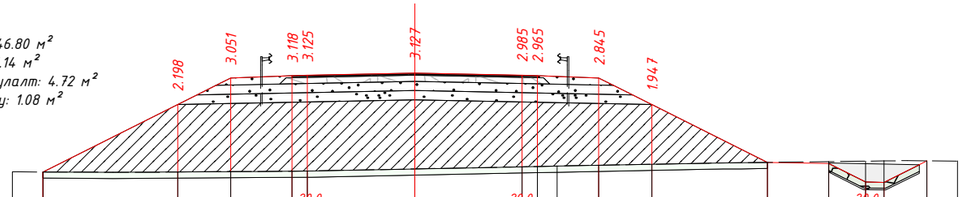

Таслийн өгөгдөл	Налуу, %, урт, м		4.39	1.73	2.0	0.5	3.5	3.5	0.5	2.0	1.73	3.77	2.0	1.2	0.6	1.4	
	Төлөвлөлтийн түвшин, м	1974.708	1976.906	1977.770	1977.850 1977.860		**1977.930**		1977.860 1977.850		1977.770	1976.906	1975.021	1974.981	1974.381 1974.369	1975.071	
Бодит өгөгдөл	Z-түвшин, м	1974.708	1974.708	1974.719	1974.732 1974.735		**1974.803**		1974.875 1974.886 1974.899		1974.925	1974.959	1975.021	1975.045	1975.060 1975.067	1975.071	
	Зай, м		4.39	1.73	2.0	0.5	3.5	3.5	0.5	0.64	1.36	1.73	3.77	2.0	1.2	0.6	1.4	1.0

ПК 20+800.000

Далан: 45.77 м²
Ухмал: 1.25 м²
Хөрс хуулалт: 4.70 м²
Б шуудуу: 1.08 м²

АБ өнгө 30мм: 0.24 м²
АБ суурь 40мм: 0.32 м²
Бут.чул.суурь 200мм: 1.72 м²
Хайрган дэд суурь 300мм: 4.08 м²
Нэмэлт үе 300мм: 4.45 м²
З хөвөө: 0.49 м²
Б хөвөө: 0.49 м²

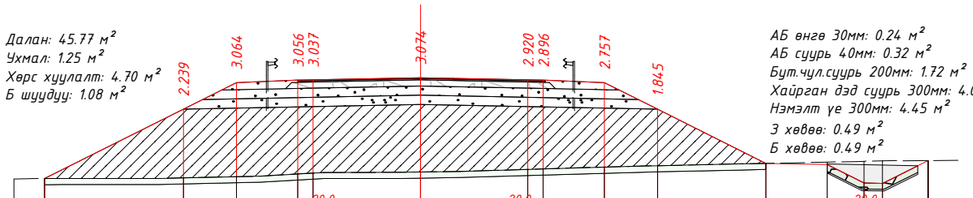

Таслийн өгөгдөл	Налуу, %, урт, м		4.53	1.73	2.0	0.5	3.5	3.5	0.5	2.0	1.73	3.54	2.0	1.2	0.6	1.49	
	Төлөвлөлтийн түвшин, м	1971.758	1974.022	1974.886	1974.966 1974.976		**1975.046**		1974.976 1974.966		1974.886	1974.022	1972.254	1972.214	1971.614 1971.602	1972.347	
Бодит өгөгдөл	Z-түвшин, м	1971.758	1971.783	1971.822	1971.910 1971.939		**1971.972**		1972.056 1972.071		1972.129	1972.176	1972.254	1972.293	1972.318 1972.334	1972.347	
	Зай, м		4.53	1.73	2.0	0.5	3.5	3.5	0.5	2.0	1.73	3.54	2.0	1.2	0.6	1.49	

ПК 20+900.000

Өөрчлөлт №			Захиалагч:	Захиалагч:	Зураг төслийн байгууллага:	Зөвлөх инженер	С. БАТСҮХ	Замын инженер	М. БЯМБАА	БАЯНХОНГОР АЙМГИЙГ АРХАНГАЙ АЙМГИЙН ЧУЛУУТ СУМТАЙ ХОЛБОХ АВТО ЗАМЫН ИНЖЕНЕРИЙН НАРИЙВЧИЛСАН ЗУРАГ ТӨСӨЛ ХЭСЭГ-I. ЭХНИЙ 30 КМ	Хөндлөн огтлол төсөллөлт	Масштаб	Шифр	Хуудасны №
Огноо			ЭДИЙН ЗАСАГ, ХӨГЖЛИЙН ЯАМ	БАЯНХОНГОР АЙМГИЙН ЗДТГ	"АВАРГА ЗАМ" ХХК	Төслийн инженер	Э. БАТБОЛД	Замын инженер	Н. АРИУНЗАЯА		20+600.000	1:200	AZ/BA-1/04-2025	91
Тайлбар						Шалгасан инженер	Г. ЧИНТӨГС	Геодезийн инженер	Г. БАТХОЛБОО					

АБ өнгө 30мм: 0.24 м²
АБ суурь 40мм: 0.32 м²
Бут.чул.суурь 200мм: 1.72 м²
Хайрган дэд суурь 300мм: 3.79 м²
Нэмэлт үе 300мм: 4.16 м²
З хөвөө: 0.38 м²
Б хөвөө: 0.38 м²

Далан: 32.73 м²
Ухмал: 1.30 м²
Хөрс хуулалт: 4.15 м²
Б шуудуу: 1.08 м²

М 1:200

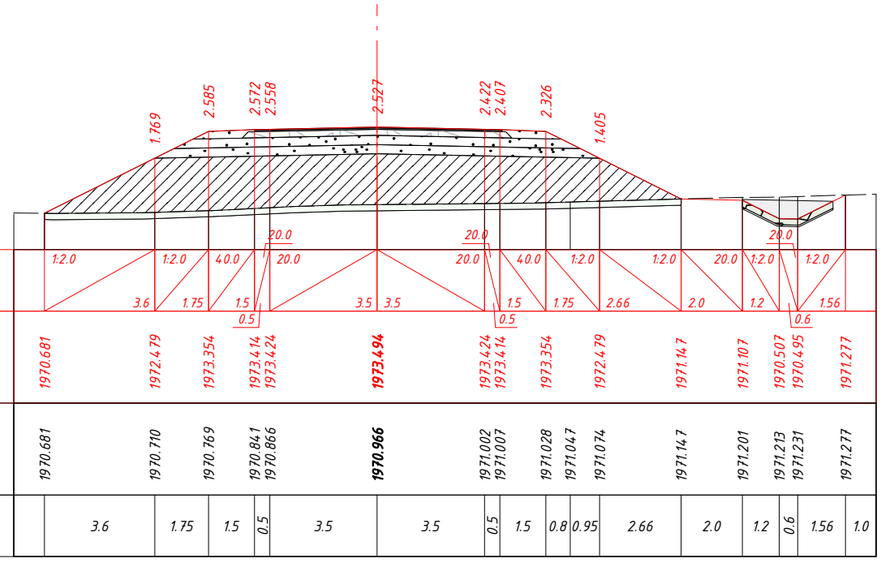

ПК 20+960.000

Далан: 25.65 м²
Ухмал: 0.44 м²
Хөрс хуулалт: 3.90 м²
Б шуудуу: 1.08 м²

АБ өнгө 30мм: 0.24 м²
АБ суурь 40мм: 0.32 м²
Бут.чул.суурь 200мм: 1.72 м²
Хайрган дэд суурь 300мм: 3.79 м²
Нэмэлт үе 300мм: 4.16 м²
З хөвөө: 0.38 м²
Б хөвөө: 0.38 м²

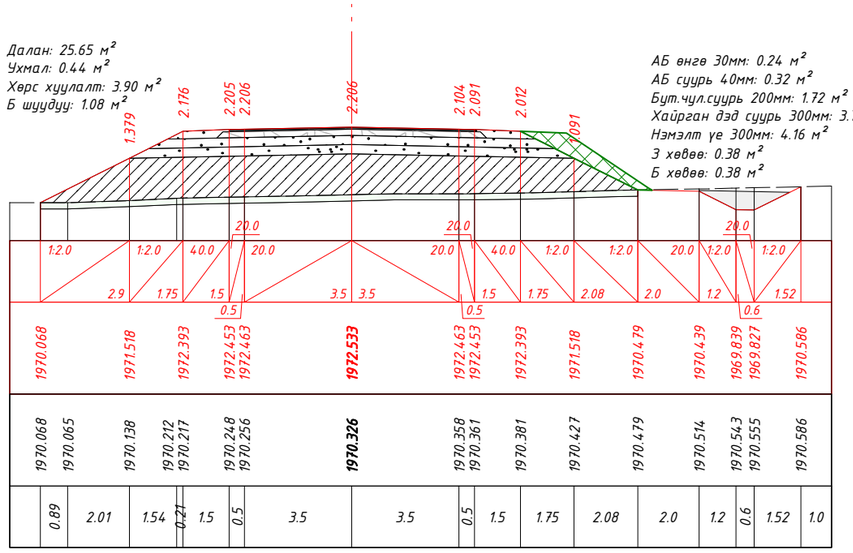

ПК 21+000.000

АБ өнгө 30мм: 0.24 м²
АБ суурь 40мм: 0.32 м²
Бут.чул.суурь 200мм: 1.72 м²
Хайрган дэд суурь 300мм: 3.79 м²
Нэмэлт үе 300мм: 4.16 м²
З хөвөө: 0.38 м²
Б хөвөө: 0.38 м²

Далан: 19.72 м²
Ухмал: 0.59 м²
Хөрс хуулалт: 3.65 м²
Б шуудуу: 1.08 м²

М 1:200

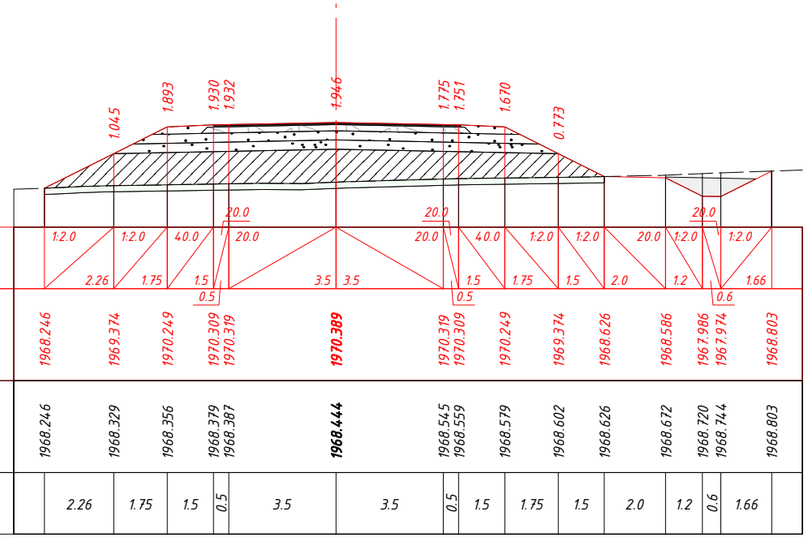

ПК 21+100.000

Далан: 14.93 м²
Ухмал: 0.22 м²
Хөрс хуулалт: 3.44 м²
Б шуудуу: 1.08 м²

АБ өнгө 30мм: 0.24 м²
АБ суурь 40мм: 0.32 м²
Бут.чул.суурь 200мм: 1.72 м²
Хайрган дэд суурь 300мм: 3.79 м²
Нэмэлт үе 300мм: 4.16 м²
З хөвөө: 0.38 м²
Б хөвөө: 0.38 м²

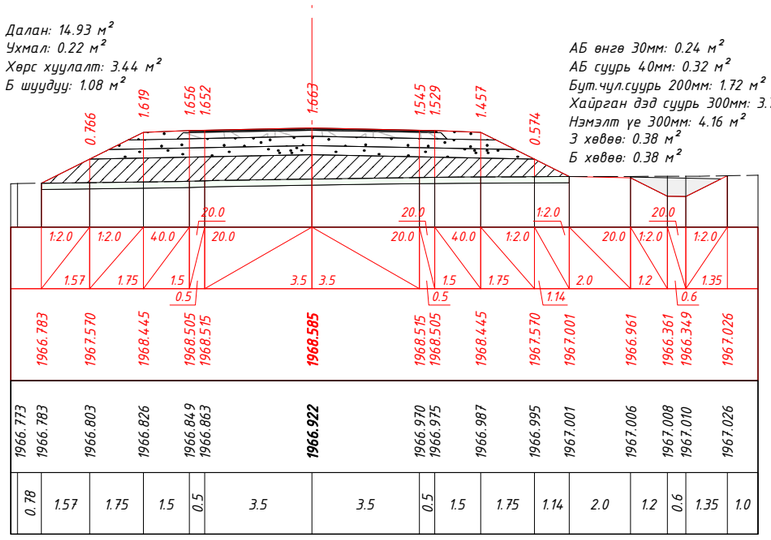

ПК 21+200.000

Өөрчлөлт №			Захиалагч:	Захиалагч:	Зураг төслийн байгууллага:	Зөвлөх инженер	С. БАТСҮХ	Замын инженер	М. БЯМБАА	БАЯНХОНГОР АЙМГИЙГ АРХАНГАЙ АЙМГИЙН ЧУЛУУТ СУМТАЙ ХОЛБОХ АВТО ЗАМЫН ИНЖЕНЕРИЙН НАРИЙВЧИЛСАН ЗУРАГ ТӨСӨЛ ХЭСЭГ-I. ЭХНИЙ 30 КМ	Хөндлөн огтлол төсөллөлт	Масштаб	Шифр	Хуудасны №
Огноо			ЭДИЙН ЗАСАГ, ХӨГЖЛИЙН ЯАМ	БАЯНХОНГОР АЙМГИЙН ЗДТГ	"АВАРГА ЗАМ" ХХК	Төслийн инженер	Э. БАТБОЛД	Замын инженер	Н. АРИУНЗАЯА		20+960.000	1:200	AZ/BA-1/04-2025	92
Тайлбар						Шалгасан инженер	Г. ЧИНТӨГС	Геодезийн инженер	Г. БАТХОЛБОО					

"БАЯНХОНГОР-АЛТАЙ" ЧИГЛЭЛИЙН А0303 АВТО ЗАМ

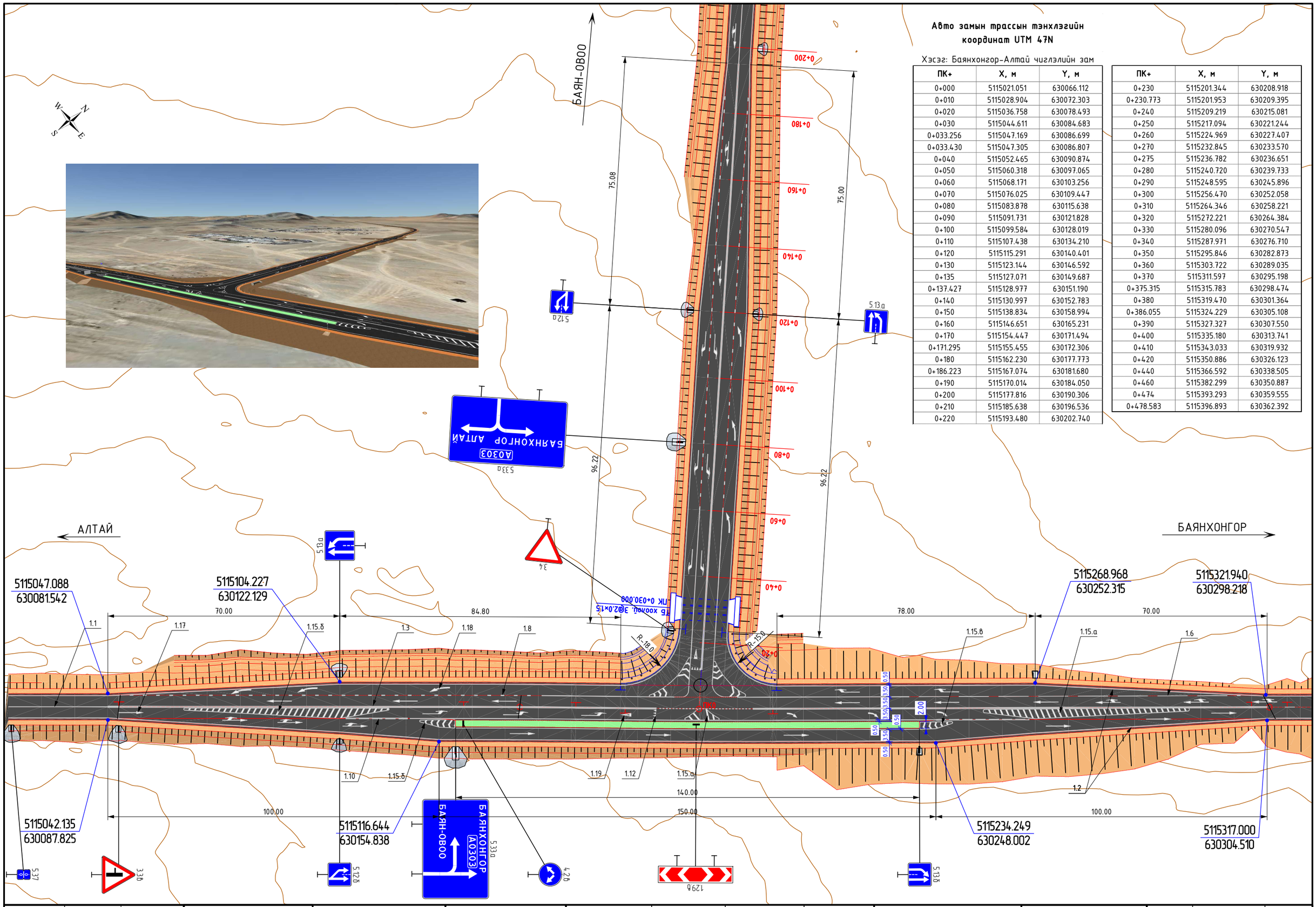

Авто замын трассын тэнхлэгийн координат UTM 47N

Хэсэг: Баянхонгор-Алтай чиглэлийн зам

ПК+	X, м	Y, м
0+000	5115021.051	630066.112
0+010	5115028.904	630072.303
0+020	5115036.758	630078.493
0+030	5115044.611	630084.683
0+033.256	5115047.169	630086.699
0+033.430	5115047.305	630086.807
0+040	5115052.465	630090.874
0+050	5115060.318	630097.065
0+060	5115068.171	630103.256
0+070	5115076.025	630109.447
0+080	5115083.878	630115.638
0+090	5115091.731	630121.828
0+100	5115099.584	630128.019
0+110	5115107.438	630134.210
0+120	5115115.291	630140.401
0+130	5115123.144	630146.592
0+135	5115127.071	630149.687
0+137.427	5115128.977	630151.190
0+140	5115130.997	630152.783
0+150	5115138.834	630158.994
0+160	5115146.651	630165.231
0+170	5115154.447	630171.494
0+171.295	5115155.455	630172.306
0+180	5115162.230	630177.773
0+186.223	5115167.074	630181.680
0+190	5115170.014	630184.050
0+200	5115177.816	630190.306
0+210	5115185.638	630196.536
0+220	5115193.480	630202.740

ПК+	X, м	Y, м
0+230	5115201.344	630208.918
0+230.773	5115201.953	630209.395
0+240	5115209.219	630215.081
0+250	5115217.094	630221.244
0+260	5115224.969	630227.407
0+270	5115232.845	630233.570
0+275	5115236.782	630236.651
0+280	5115240.720	630239.733
0+290	5115248.595	630245.896
0+300	5115256.470	630252.058
0+310	5115264.346	630258.221
0+320	5115272.221	630264.384
0+330	5115280.096	630270.547
0+340	5115287.971	630276.710
0+350	5115295.846	630282.873
0+360	5115303.722	630289.035
0+370	5115311.597	630295.198
0+375.315	5115315.783	630298.474
0+380	5115319.470	630301.364
0+386.055	5115324.229	630305.108
0+390	5115327.327	630307.550
0+400	5115335.180	630313.741
0+410	5115343.033	630319.932
0+420	5115350.886	630326.123
0+440	5115366.592	630338.505
0+460	5115382.299	630350.887
0+474	5115393.293	630359.555
0+478.583	5115396.893	630362.392

Өөрчлөлт №			Захиалагч:	Захиалагч:	Зураг төслийн байгууллага:	Зөвлөх инженер	С. БАТСҮХ	Замын инженер	М. БЯМБАА	БАЯНХОНГОР АЙМГИЙГ АРХАНГАЙ АЙМГИЙН ЧУЛУУТ СУМТАЙ ХОЛБОХ АВТО ЗАМЫН ИНЖЕНЕРИЙН НАРИЙВЧИЛСАН ЗУРАГ ТӨСӨЛ ХЭСЭГ-I. ЭХНИЙ 30 КМ	Трассын дэвсгэр зураг (Баянхонгор-Алтай чиглэлийн авто зам)	Масштаб	Шифр	Хуудасны №
Огноо			ЭДИЙН ЗАСАГ, ХӨГЖЛИЙН ЯАМ	БАЯНХОНГОР АЙМГИЙН ЗДТГ	"АВАРГА ЗАМ" ХХК	Төслийн инженер	Э. БАТБОЛД	Замын инженер	Н. АРИУНЗАЯА			1:1000	AZ/BA-1/04-2025	128
Тайлбар						Шалгасан инженер	Г. ЧИНТӨГС	Геодезийн инженер	Г. БАТХОЛБОО					



Пикет	Төлөвлөсөн түвшин,м	Газрын түвшин,м
0+010.000	1875.262	1875.226
0+033.256	1875.319	1875.328
0+033.430	1875.319	1875.328
0+040.000		1875.292
0+060.000		1875.366
0+080.000	1875.433	1875.418
0+100.000	1875.482	1875.454
0+120.000	1875.531	1875.496
0+135.000	1875.567	1875.511
0+137.427	1875.573	1875.516
0+140.000	1875.580	1875.519
0+160.000	1875.628	1875.570
0+171.295	1875.656	1875.617
0+184.714	1875.689	1875.658
0+184.716	1875.689	1875.658
0+186.223	1875.692	1875.663
0+190.000	1875.702	1875.671
0+208.498	1875.747	1875.698
0+230.773	1875.801	1875.770
0+231.967	1875.804	1875.770
0+231.969	1875.804	1875.770
0+250.000	1875.848	1875.780
0+275.000	1875.909	1875.858
0+280.000	1875.921	1875.900
0+310.000	1875.995	1875.968
0+340.000	1876.068	1876.006
0+375.315	1876.155	1876.154
0+380.000	1876.167	1876.156
0+390.000	1876.193	1876.206
0+478.583	1876.423	1876.434

Өөрчлөлт №			Захиалагч:	Захиалагч:	Зураг төслийн байгууллага:	Зөвлөх инженер	С. БАТСҮХ	Замын инженер	М. БЯМБАА	БАЯНХОНГОР АЙМГИЙГ АРХАНГАЙ АЙМГИЙН ЧУЛУУТ СУМТАЙ ХОЛБОХ АВТО ЗАМЫН ИНЖЕНЕРИЙН НАРИЙВЧИЛСАН ЗУРАГ ТӨСӨЛ ЭХНИЙ 30 КМ	Дагуу огтлол төсөллөлт (Баянхонгор-Говь-алтай чиглэлийн авто зам)	Масштаб	Шифр	Хуудасны №
Огноо			ЭДИЙН ЗАСАГ, ХӨГЖЛИЙН ЯАМ	БАЯНХОНГОР АЙМГИЙН ЗДТГ	"АВАРГА ЗАМ" ХХК	Төслийн инженер	Э. БАТБОЛД	Замын инженер	Н. АРИУНЗАЯА		0-479	1:5000 1:500	AZ/BA-1/04-2025	129
Тайлбар						Шалгасан инженер	Г. ЧИНТӨГС	Геодезийн инженер	Г. БАТХОЛБОО					

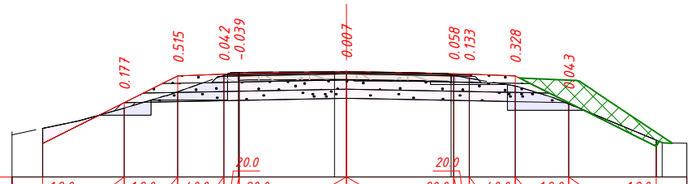

М 1:200

Теслийн егегдэл	Налуу, %, урт, м	1:2.0	2.65	1:2.0	1.75	40.0	1.5	20.0	0.5	20.0	3.5	3.5	20.0	0.5	1.5	40.0	1.75	1:2.0	2.85	1:2.0
	Төлөвлөлтийн түвшин, м	1872.896		1874.223		1875.098	1875.158 1875.168			**1875.238**			1875.168 1875.158			1875.098		1874.223		1872.800
Бодит егегдэл	Z-түвшин, м	1873.388		1874.045		1874.582	1875.116 1875.206 1875.207			1875.236 **1875.231**			1875.124 1875.110 1875.025			1874.770		1874.180		1873.004 1872.920
	Зай, м		2.65		1.75		1.5	0.48 0.02	3.11		0.39	3.41		0.09 0.5	1.5		1.75		2.85	0.2 0.8

Далан: 1.12 м²
Ухмал: 6.31 м²
Шаталж ухах: 3.04 м²
АБ өнгө 30мм: 0.24 м²
АБ суурь 40мм: 0.32 м²
Бут.чул.суурь 200мм: 1.72 м²
Хайрган дэд суурь 300мм: 3.79 м²
Нэмэлт үе 300мм: 4.16 м²
З хөвөө: 0.38 м²
Б хөвөө: 0.38 м²

ПК 0+000.000

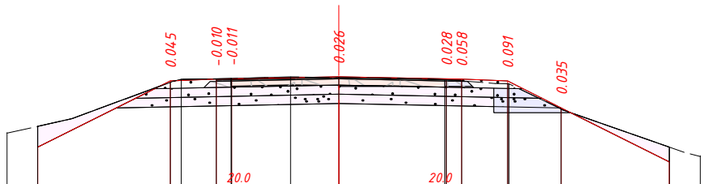

М 1:200

Теслийн егегдэл	Налуу, %, урт, м	1:2.0	4.32	40.0	1.5	20.0	0.5	20.0	3.5	3.5	20.0	0.5	1.5	40.0	1.75	1:2.0	3.53	1:2.0
	Төлөвлөлтийн түвшин, м	1872.987		1875.14.7		1875.207 1875.217		**1875.287**			1875.217 1875.207		1875.14.7		1874.272		1872.506
Бодит егегдэл	Z-түвшин, м	1873.671		1875.101 1875.204		1875.216 1875.227 1875.228		1875.275	**1875.260**		1875.192 1875.189 1875.149		1875.055 1875.055		1874.237		1872.992
	Зай, м		4.32	0.36	1.14	0.48 0.02	1.92	1.58		3.45	0.05 0.5	1.5	0.04	1.71		3.53	1.0

Далан: 0.40 м²
Ухмал: 9.57 м²
Шаталж ухах: 1.75 м²
АБ өнгө 30мм: 0.24 м²
АБ суурь 40мм: 0.32 м²
Бут.чул.суурь 200мм: 1.72 м²
Хайрган дэд суурь 300мм: 3.79 м²
Нэмэлт үе 300мм: 4.16 м²
З хөвөө: 0.38 м²
Б хөвөө: 0.38 м²

ПК 0+020.000

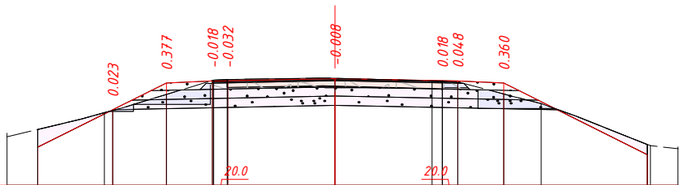

М 1:200

Теслийн егегдэл	Налуу, %, урт, м	1:2.0	2.44	1:2.0	1.75	40.0	1.5	20.0	0.5	20.0	3.5	3.5	20.0	0.5	1.5	40.0	4.68	1:2.0
	Төлөвлөлтийн түвшин, м	1873.074		1874.296		1875.171	1875.231 1875.241			**1875.311**			1875.241 1875.231			1875.171		1872.829
Бодит егегдэл	Z-түвшин, м	1873.655		1874.200 1874.273		1874.794	1875.249 1875.263 1875.273 1875.273			**1875.319**			1875.237 **1875.223** 1875.183			1874.811	1874.500		1873.163 1873.122
	Зай, м		2.18	0.27	1.75		1.5	0.04 0.44 0.01	3.5		3.16		0.33 0.5	1.5	1.22		3.46	0.1 0.9

Далан: 0.04 м²
Ухмал: 7.14 м²
Шаталж ухах: 2.24 м²
АБ өнгө 30мм: 0.24 м²
АБ суурь 40мм: 0.32 м²
Бут.чул.суурь 200мм: 1.72 м²
Хайрган дэд суурь 300мм: 3.79 м²
Нэмэлт үе 300мм: 4.16 м²
З хөвөө: 0.38 м²
Б хөвөө: 0.38 м²

ПК 0+030.000

Өөрчлөлт №			Захиалагч:	Захиалагч:	Зураг төслийн байгууллага:	Зөвлөх инженер	С. БАТСҮХ	Замын инженер	М. БЯМБАА	БАЯНХОНГОР АЙМГИЙГ АРХАНГАЙ АЙМГИЙН ЧУЛУУТ СУМТАЙ ХОЛБОХ АВТО ЗАМЫН ИНЖЕНЕРИЙН НАРИЙВЧИЛСАН ЗУРАГ ТӨСӨЛ ХЭСЭГ-I. ЭХНИЙ 30 КМ	Хөндлөн огтлол төсөллөлт (Баянхонгор-Говь-алтай чиглэлийн авто зам)	Масштаб	Шифр	Хуудасны №
Огноо			ЭДИЙН ЗАСАГ, ХӨГЖЛИЙН ЯАМ	БАЯНХОНГОР АЙМГИЙН ЗДТГ	"АВАРГА ЗАМ" ХХК	Төслийн инженер	Э. БАТБОЛД	Замын инженер	Н. АРИУНЗАЯА		0+000.000	1:200	AZ/BA-1/04-2025	130
Тайлбар						Шалгасан инженер	Г. ЧИНТӨГС	Геодезийн инженер	Г. БАТХОЛБОО				

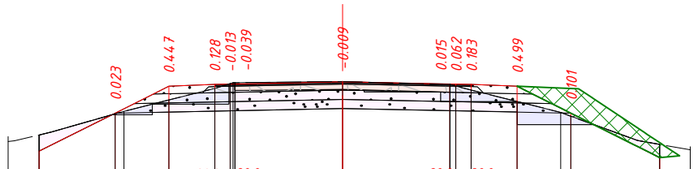

М 1:200

Төслийн өгөгдөл	Налуу, ‰, урт, м	1:2.0	2.49	1:2.0	1.75	40.0	1.5	20.0	0.5	20.0	0.16	20.0	3.5	3.5	20.0	0.2	20.0	0.5	40.0	1.5	1:2.0	1.75	1:2.0	2.9
	Төлөвлөлтийн түвшин, м	1873.058		1874.301		1875.176		1875.236 1875.246 1875.249				**1875.319**			1875.249 1875.245 1875.235				1875.175		1874.300		1872.852	
Бодит өгөгдөл	Z-түвшин, м	1873.584		1874.278 1874.359		1874.729		1875.107 1875.258 1875.288 1875.288				**1875.328**			1875.234 1875.234 1875.183 1875.052				1874.676		1874.321 1874.199		1873.277	
	Зай, м		2.49	0.28	1.47	1.5	0.5 0.09		3.5				3.5		0.01	0.5		1.5	1.41	0.34		2.9		1.0

ПК 0+033.256

Далан: 0.91 м²
Ухмал: 6.67 м²
Шаталж ухах: 2.86 м²
АБ енгө 30мм: 0.25 м²
АБ суурь 40мм: 0.33 м²
Бут.чул.суурь 200мм: 1.79 м²
Хайрган дэд суурь 300мм: 3.90 м²
Нэмэлт үе 300мм: 4.27 м²
З хөвөө: 0.38 м²
Б хөвөө: 0.38 м²

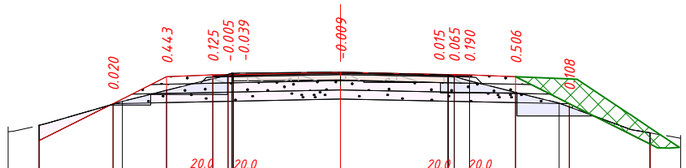

М 1:200

Төслийн өгөгдөл	Налуу, ‰, урт, м	1:2.0	2.41	1:2.0	1.75	40.0	1.5	20.0	0.5	20.0	0.17	20.0	3.5	3.5	20.0	0.21	20.0	0.5	40.0	1.5	1:2.0	1.75	1:2.0	2.63
	Төлөвлөлтийн түвшин, м	1873.094		1874.301		1875.176		1875.236 1875.246 1875.249				**1875.319**			1875.249 1875.245 1875.235				1875.175		1874.300		1872.985	
Бодит өгөгдөл	Z-түвшин, м	1873.598		1874.281 1874.371		1874.733		1875.111 1875.251 1875.288 1875.289				**1875.328**			1875.235 1875.234 1875.181 1875.045				1874.669		1874.312 1874.193		1873.346	
	Зай, м		2.41	0.31	1.44	1.5	0.5 0.12		3.5				3.5		0.01	0.5		1.5	1.42	0.33		2.63		1.0

ПК 0+033.430

Далан: 0.95 м²
Ухмал: 6.53 м²
Шаталж ухах: 2.89 м²
АБ енгө 30мм: 0.25 м²
АБ суурь 40мм: 0.34 м²
Бут.чул.суурь 200мм: 1.80 м²
Хайрган дэд суурь 300мм: 3.90 м²
Нэмэлт үе 300мм: 4.28 м²
З хөвөө: 0.38 м²
Б хөвөө: 0.38 м²

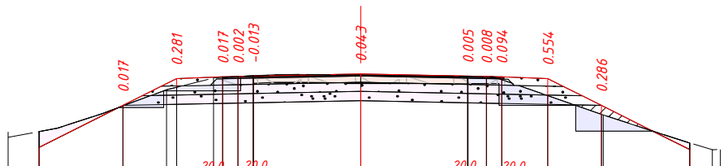

М 1:200

Төслийн өгөгдөл	Налуу, ‰, урт, м	1:2.0	2.74	1:2.0	1.75	40.0	1.5	20.0	0.5	20.0	0.5	20.0	3.5	3.5	20.0	0.6	20.0	0.5	40.0	1.5	1:2.0	1.75	1:2.0	2.88
	Төлөвлөлтийн түвшин, м	1872.940		1874.310		1875.185		1875.245 1875.255 1875.265				**1875.335**			1875.265 1875.253 1875.243				1875.183		1874.308		1872.870	
Бодит өгөгдөл	Z-түвшин, м	1873.456		1874.293		1874.819 1874.905		1875.213 1875.228 1875.253 1875.278 1875.278				**1875.293**			1875.261 1875.261 1875.245 1875.149				1874.629		1874.022 1874.002		1873.082 1872.867	
	Зай, м		2.74		1.42	0.33	1.2	0.3 0.5 0.5 0.5 0.5		3.5			3.48		0.02 0.6	0.5		1.5	1.75	0.06		2.82	0.74 0.26	

ПК 0+040.000

Далан: 1.60 м²
Ухмал: 6.98 м²
Шаталж ухах: 3.54 м²
АБ енгө 30мм: 0.27 м²
АБ суурь 40мм: 0.36 м²
Бут.чул.суурь 200мм: 1.94 м²
Хайрган дэд суурь 300мм: 4.12 м²
Нэмэлт үе 300мм: 4.49 м²
З хөвөө: 0.38 м²
Б хөвөө: 0.38 м²

Өөрчлөлт №			Захиалагч:	Захиалагч:	Зураг төслийн байгууллага:	Зөвлөх инженер	С. БАТСҮХ	Замын инженер	М. БЯМБАА	БАЯНХОНГОР АЙМГИЙГ АРХАНГАЙ АЙМГИЙН ҮҮЛУУТ СУМТАЙ ХОЛБОХ АВТО ЗАМЫН ИНЖЕНЕРИЙН НАРИЙВЧИЛСАН ЗУРАГ ТӨСӨЛ ХЭСЭГ-I. ЭХНИЙ 30 КМ	Хөндлөн огтлол төсөллөлт (Баянхонгор-Говь-алтай чиглэлийн авто зам)	Масштаб	Шифр	Хуудасны №
Огноо			ЭДИЙН ЗАСАГ, ХӨГЖЛИЙН ЯАМ	БАЯНХОНГОР АЙМГИЙН ЗДТГ	"АВАРГА ЗАМ" ХХК	Төслийн инженер	Э. БАТБОЛД	Замын инженер	Н. АРИУНЗАЯА		0+033.256	1:200	AZ/BA-1/04-2025	131
Тайлбар						Шалгасан инженер	Г. ЧИНТӨГС	Геодезийн инженер	Г. БАТХОЛБОО					

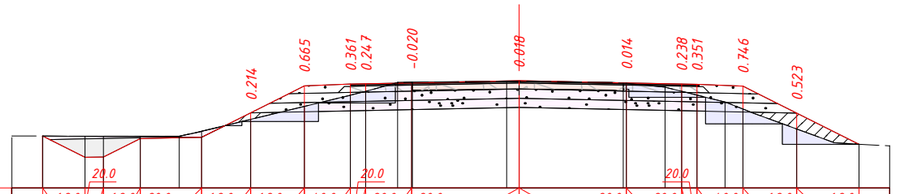

М 1:200

| | | |

М 1:200

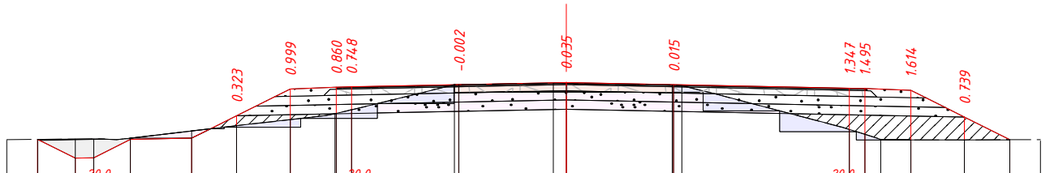

| | | |

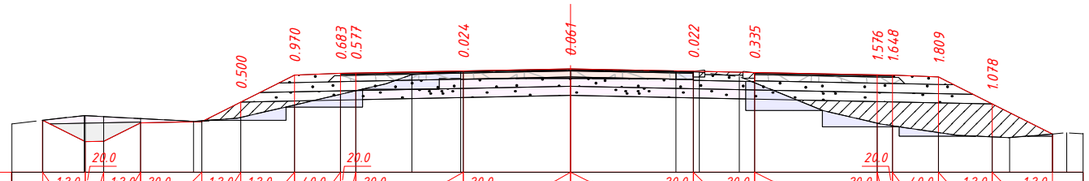

М 1:200

Тэслийн өгөгдөл	Налуу, ‰, урт, м	20.0 / 1:2.0 / 1:2.0 / 20.0 / 1:2.0 / 1:2.0 / 40.0 / 20.0 / 20.0 / 20.0 / 20.0 / 20.0 / 40.0 / 1:2.0 / 1:2.0 ; 1.39 / 0.6 / 1.2 / 2.0 / 1.28 / 1.75 / 1.5 / 0.5 / 3.5 / 3.5 / 4.0 / 2.0 / 4.0 / 0.5 / 1.5 / 1.75 / 1.97
	Төлөвлөлтийн түвшин, м	1873.900 / 1873.205 / 1873.217 / 1873.817 / 1873.857 / 1874.495 / 1875.370 / 1875.430 / 1875.440 / 1875.510 / **1875.580** / 1875.500 / 1875.460 / 1875.380 / 1875.370 / 1875.310 / 1874.435 / 1873.452
Бодит өгөгдөл	Z-түвшин, м	1873.900 / 1874.051 / 1874.049 / 1874.018 / 1873.956 / 1873.862 / 1873.882 / 1873.995 / 1874.400 / 1874.747 / 1874.862 / 1875.391 / 1875.485 / 1875.486 / **1875.519** / 1875.500 / 1875.478 / 1875.470 / 1875.326 / 1875.124 / 1873.804 / 1873.721 / 1873.500 / 1873.357 / 1873.331 / 1873.452 / 1873.492
	Зай, м	1.36 / 0.93 / 0.6 / 1.2 / 1.73 / 0.21 / 1.28 / 1.75 / 1.5 / 0.5 / 1.82 / 1.59 / 0.09 / 3.5 / 3.44 / 0.56 / 0.2 / 1.3 / 0.5 / 4.0 / 0.5 / 1.5 / 1.75 / 0.57 / 1.4 / 0.47 / 0.53

ПК 0+140.000

Далан: 9.16 м²
Ухмал: 7.43 м²
Шаталж ухах: 4.77 м²
З шуудуу: 1.08 м²
АБ өнгө 30мм: 0.48 м²
АБ суурь 40мм: 0.64 м²
Бут.чул.суурь 200мм: 3.32 м²
Хайрган дэд суурь 300мм: 6.73 м²
Нэмэлт үе 300мм: 7.16 м²
З хөвөө: 0.38 м²
Б хөвөө: 0.38 м²

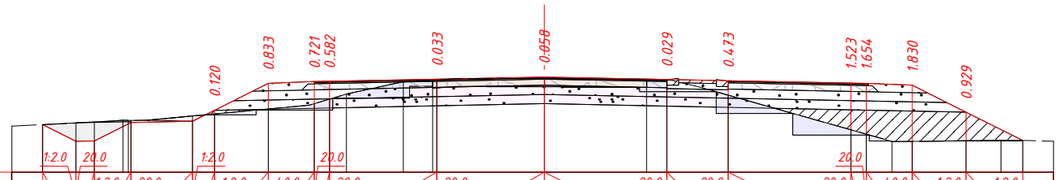

М 1:200

Тэслийн өгөгдөл	Налуу, ‰, урт, м	1:2.0 / 20.0 / 1:2.0 / 20.0 / 1:2.0 / 1:2.0 / 40.0 / 20.0 / 20.0 / 20.0 / 20.0 / 20.0 / 40.0 / 1:2.0 / 1:2.0 ; 1.08 / 0.6 / 1.2 / 2.0 / 0.72 / 1.75 / 1.5 / 0.5 / 3.5 / 3.5 / 4.0 / 2.0 / 4.0 / 0.5 / 1.5 / 1.75 / 1.86
	Төлөвлөлтийн түвшин, м	1874.073 / 1873.530 / 1873.542 / 1874.142 / 1874.182 / 1874.543 / 1875.418 / 1875.478 / 1875.488 / 1875.558 / **1875.628** / 1875.548 / 1875.508 / 1875.428 / 1875.418 / 1875.358 / 1874.483 / 1873.555
Бодит өгөгдөл	Z-түвшин, м	1874.073 / 1874.130 / 1874.161 / 1874.222 / 1874.209 / 1874.210 / 1874.356 / 1874.423 / 1874.586 / 1874.758 / 1874.907 / 1875.071 / 1875.476 / 1875.514 / 1875.525 / **1875.570** / 1875.539 / 1875.519 / 1875.036 / 1873.906 / 1873.765 / 1873.527 / 1873.529 / 1873.554 / 1873.571 / 1873.555
	Зай, м	1.08 / 0.6 / 0.93 / 0.08 / 0.09 / 2.0 / 0.72 / 1.75 / 1.5 / 0.5 / 0.55 / 1.86 / 0.95 / 0.14 / 3.5 / 3.34 / 0.66 / 2.0 / 4.0 / 0.5 / 0.84 / 0.66 / 1.75 / 1.14 / 0.71 / 1.0

ПК 0+160.000

Далан: 6.85 м²
Ухмал: 6.63 м²
Шаталж ухах: 3.91 м²
З шуудуу: 1.06 м²
АБ өнгө 30мм: 0.48 м²
АБ суурь 40мм: 0.64 м²
Бут.чул.суурь 200мм: 3.32 м²
Хайрган дэд суурь 300мм: 6.73 м²
Нэмэлт үе 300мм: 7.16 м²
З хөвөө: 0.38 м²
Б хөвөө: 0.38 м²

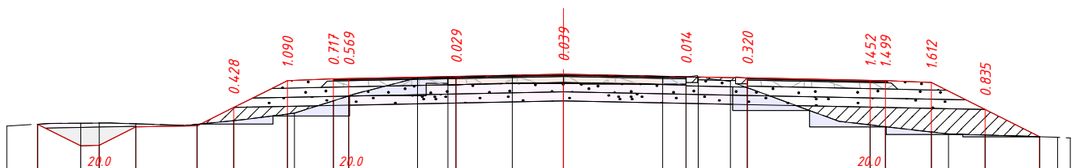

М 1:200

Тэслийн өгөгдөл	Налуу, ‰, урт, м	20.0 / 1:2.0 / 1:2.0 / 20.0 / 1:2.0 / 1:2.0 / 40.0 / 20.0 / 20.0 / 20.0 / 20.0 / 20.0 / 40.0 / 1:2.0 / 1:2.0 ; 1.41 / 0.6 / 1.2 / 2.0 / 1.19 / 1.75 / 1.5 / 0.5 / 3.5 / 3.5 / 4.0 / 2.0 / 4.0 / 0.5 / 1.5 / 1.75 / 1.78
	Төлөвлөлтийн түвшин, м	1874.027 / 1873.324 / 1873.336 / 1873.936 / 1873.976 / 1874.571 / 1875.446 / 1875.506 / 1875.516 / 1875.586 / **1875.656** / 1875.576 / 1875.536 / 1875.456 / 1875.446 / 1875.386 / 1874.511 / 1873.622
Бодит өгөгдөл	Z-түвшин, м	1874.027 / 1874.060 / 1874.065 / 1874.038 / 1874.021 / 1874.143 / 1874.356 / 1874.386 / 1874.789 / 1874.947 / 1875.542 / 1875.545 / 1875.557 / 1875.620 / **1875.617** / 1875.581 / 1875.562 / 1875.553 / 1875.418 / 1875.216 / 1874.004 / 1873.947 / 1873.774 / 1873.710 / 1873.676 / 1873.622 / 1873.598
	Зай, м	1.41 / 0.6 / 1.2 / 2.0 / 1.19 / 1.75 / 0.23 / 1.27 / 0.5 / 2.24 / 0.99 / 0.26 / 1.84 / 1.66 / 3.24 / 0.76 / 0.4 / 1.05 / 0.55 / 4.0 / 0.5 / 1.5 / 0.56 / 1.19 / 1.78 / 0.59 / 0.41

ПК 0+171.295

Далан: 7.47 м²
Ухмал: 7.28 м²
Шаталж ухах: 4.44 м²
З шуудуу: 1.08 м²
АБ өнгө 30мм: 0.48 м²
АБ суурь 40мм: 0.64 м²
Бут.чул.суурь 200мм: 3.32 м²
Хайрган дэд суурь 300мм: 6.73 м²
Нэмэлт үе 300мм: 7.16 м²
З хөвөө: 0.38 м²
Б хөвөө: 0.38 м²

Өөрчлөлт №			Захиалагч:	Захиалагч:	Зураг төслийн байгууллага:	Зөвлөх инженер	С. БАТСҮХ	Замын инженер	М. БЯМБАА	БАЯНХОНГОР АЙМГИЙГ АРХАНГАЙ АЙМГИЙН ЧУЛУУТ СУМТАЙ ХОЛБОХ АВТО ЗАМЫН ИНЖЕНЕРИЙН НАРИЙВЧИЛСАН ЗУРАГ ТӨСӨЛ ХЭСЭГ-I. ЭХНИЙ 30 КМ	Хөндлөн огтлол төсөллөлт (Баянхонгор-Говь-алтай чиглэлийн авто зам)	Масштаб	Шифр	Хуудасны №
Огноо			ЭДИЙН ЗАСАГ, ХӨГЖЛИЙН ЯАМ	БАЯНХОНГОР АЙМГИЙН ЗДТГ	"АВАРГА ЗАМ" ХХК	Төслийн инженер	Э. БАТБОЛД	Замын инженер	Н. АРИУНЗАЯА		0+140.000	1:200	AZ/BA-1/04-2025	134
Тайлбар						Шалгасан инженер	Г. ЧИНТӨГС	Геодезийн инженер	Г. БАТХОЛБОО					

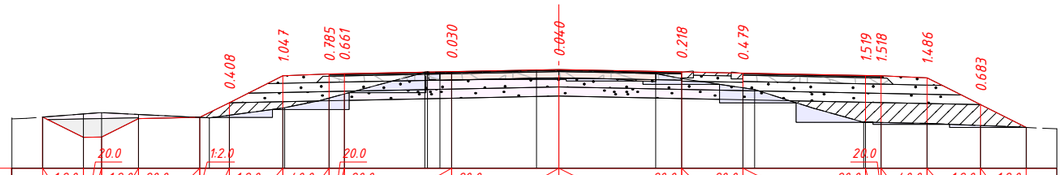

М 1:200

| | | |

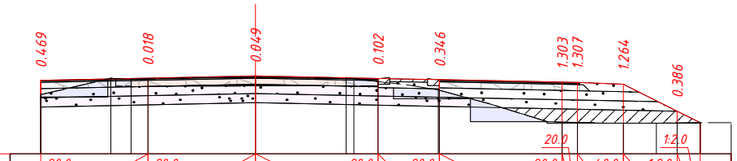

М 1:200

Теслийн өгөгдөл	Налуу, %, урт, м	20.0	3.5	20.0	3.5	4.0	20.0	2.0	20.0	4.0	20.0	0.5	40.0	1.5	1:2.0	1.75	0.76								
	Төлөвлөлтийн түвшин, м	1875.607		1875.677		**1875.747**		1875.667		1875.627		1875.547 1875.537		1875.477		1874.602	1874.221								
Бодит өгөгдөл	Z-түвшин, м	1875.138		1875.674 1875.646 1875.658		**1875.697**		1875.671 1875.661	1875.565	1875.291 1875.280		1874.244 1874.229		1874.212		1874.211 1874.216	1874.221								
	Зай, м		2.28	0.66	0.56	3.5		2.96	0.25 0.79	1.96	0.04	4.0	0.5	1.5	1.08	0.67	0.76	1.0							

Далан: 3.11 м²
Ухмал: 6.88 м²
Шаталж ухах: 2.89 м²
АБ өнгө 30мм: 0.46 м²
АБ суурь 40мм: 0.62 м²
Бут.чул.суурь 200мм: 3.16 м²
Хайрган дэд суурь 300мм: 5.88 м²
Нэмэлт үе 300мм: 6.13 м²
Б хөвөө: 0.38 м²

ПК 0+208.498

М 1:200

Теслийн өгөгдөл	Налуу, %, урт, м	20.0	3.5	20.0	3.5	4.0	20.0	2.0	20.0	4.0	20.0	0.5	40.0	1.5	1:2.0	1.75	0.64								
	Төлөвлөлтийн түвшин, м	1875.635		1875.705		**1875.775**		1875.695		1875.655		1875.575 1875.565		1875.505		1874.630 1874.312									
Бодит өгөгдөл	Z-түвшин, м	1875.372 1875.386 1875.603		1875.682 1875.714		**1875.758** 1875.759		1875.703	1875.602	1875.110		1874.522 1874.495		1874.415		1874.321 1874.312 1874.313									
	Зай, м	0.06	0.9	2.19	0.35	3.5	0.18	2.73	1.08	2.0		4.0	0.5	1.5	1.75	0.64	0.04	0.96							

Далан: 1.88 м²
Ухмал: 7.05 м²
Шаталж ухах: 2.46 м²
АБ өнгө 30мм: 0.47 м²
АБ суурь 40мм: 0.62 м²
Бут.чул.суурь 200мм: 3.16 м²
Хайрган дэд суурь 300мм: 5.88 м²
Нэмэлт үе 300мм: 6.13 м²
Б хөвөө: 0.38 м²

ПК 0+220.000



М 1:200

Теслийн өгөгдөл	Налуу, %, урт, м	20.0	3.5	20.0	3.5	4.0	20.0	2.0	20.0	4.0	20.0	0.5	40.0	1.5	1:2.0	1.75	0.8								
	Төлөвлөлтийн түвшин, м	1875.661		1875.731		**1875.801**		1875.721		1875.681		1875.601 1875.591		1875.531		1874.656 1874.255									
Бодит өгөгдөл	Z-түвшин, м	1875.471		1875.752 1875.756		**1875.770**	1875.764	1875.704	1875.609	1875.313		1874.400 1874.399 1874.379		1874.316 1874.310		1874.279 1874.255									
	Зай, м		3.02	0.48	3.5	1.48	1.53	0.99	2.0	4.0		0.01 0.49	1.5	0.16	1.59	0.8	1.0								

Далан: 2.65 м²
Ухмал: 7.94 м²
Шаталж ухах: 2.15 м²
АБ өнгө 30мм: 0.47 м²
АБ суурь 40мм: 0.62 м²
Бут.чул.суурь 200мм: 3.16 м²
Хайрган дэд суурь 300мм: 5.88 м²
Нэмэлт үе 300мм: 6.13 м²
Б хөвөө: 0.38 м²

ПК 0+230.773

Өөрчлөлт №			Захиалагч:	Захиалагч:	Зураг төслийн байгууллага:	Зөвлөх инженер	С. БАТСҮХ	Замын инженер	М. БЯМБАА	БАЯНХОНГОР АЙМГИЙГ АРХАНГАЙ АЙМГИЙН ЧУЛУУТ СУМТАЙ ХОЛБОХ АВТО ЗАМЫН ИНЖЕНЕРИЙН НАРИЙВЧИЛСАН ЗУРАГ ТӨСӨЛ ХЭСЭГ-I. ЭХНИЙ 30 КМ	Хөндлөн огтлол төсөллөлт (Баянхонгор-Говь-алтай чиглэлийн авто зам)	Масштаб	Шифр	Хуудасны №
Огноо			ЭДИЙН ЗАСАГ, ХӨГЖЛИЙН ЯАМ	БАЯНХОНГОР АЙМГИЙН ЗДТГ	"АВАРГА ЗАМ" ХХК	Төслийн инженер	Э. БАТБОЛД	Замын инженер	Н. АРИУНЗАЯА		0+208.498	1:200	AZ/BA-1/04-2025	136
Тайлбар						Шалгасан инженер	Г. ЧИНТӨГС	Геодезийн инженер	Г. БАТХОЛБОО					

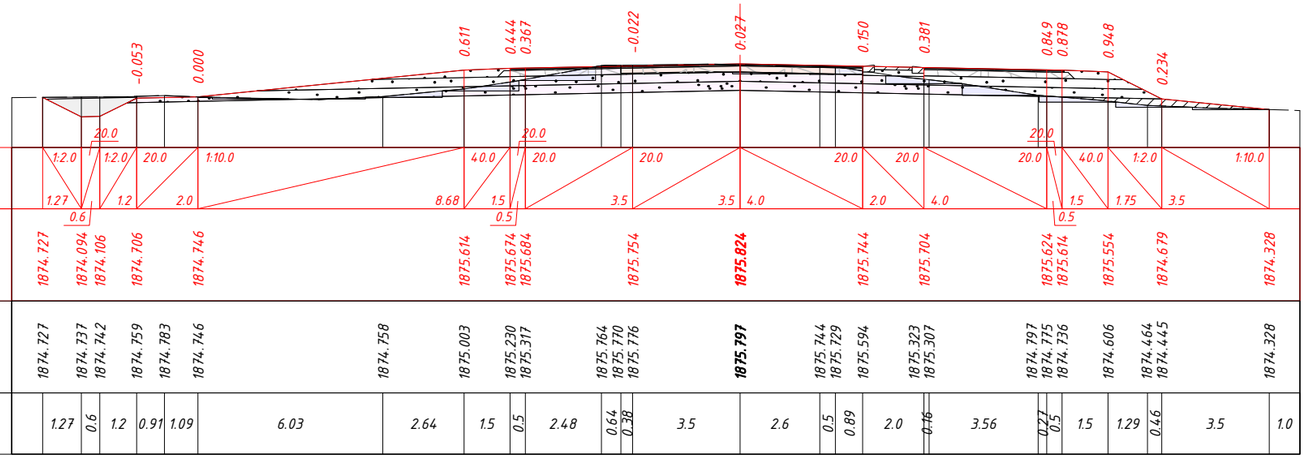

ПК 0+240.000

Далан: 1.44 м²
Ухмал: 8.97 м²
Шаталж ухах: 2.99 м²
З шуудуу: 1.08 м²
АБ өнгө 30мм: 0.48 м²
АБ суурь 40мм: 0.64 м²
Бут.чул.суурь 200мм: 3.32 м²
Хайрган дэд суурь 300мм: 7.95 м²
Нэмэлт үе 300мм: 9.50 м²
З хөвөө: 0.68 м²
Б хөвөө: 0.38 м²

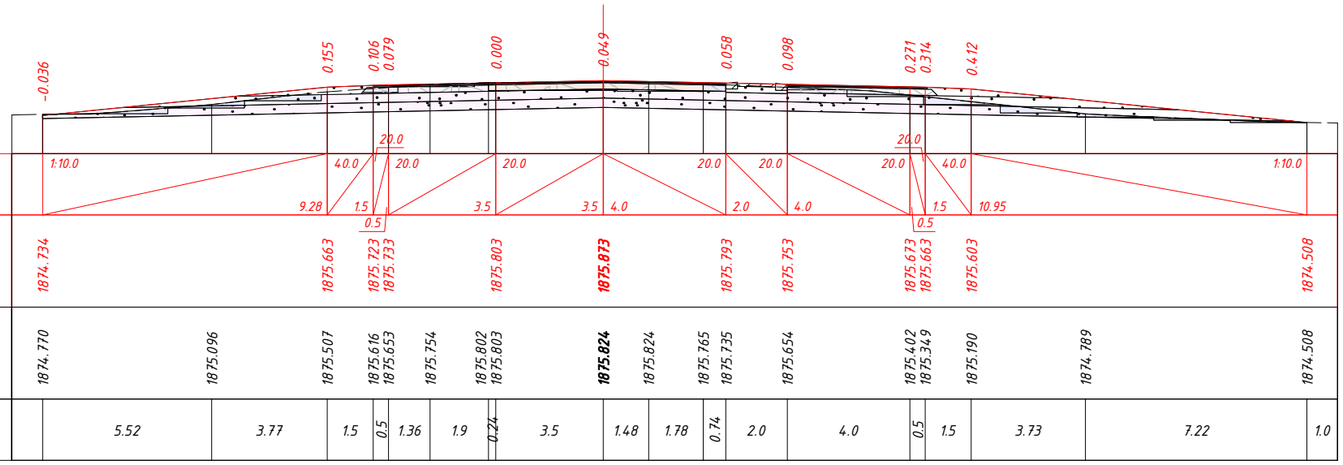

ПК 0+260.000

Далан: 0.24 м²
Ухмал: 15.67 м²
Шаталж ухах: 3.25 м²
АБ өнгө 30мм: 0.48 м²
АБ суурь 40мм: 0.64 м²
Бут.чул.суурь 200мм: 3.32 м²
Хайрган дэд суурь 300мм: 9.17 м²
Нэмэлт үе 300мм: 11.42 м²
З хөвөө: 0.68 м²
Б хөвөө: 0.68 м²

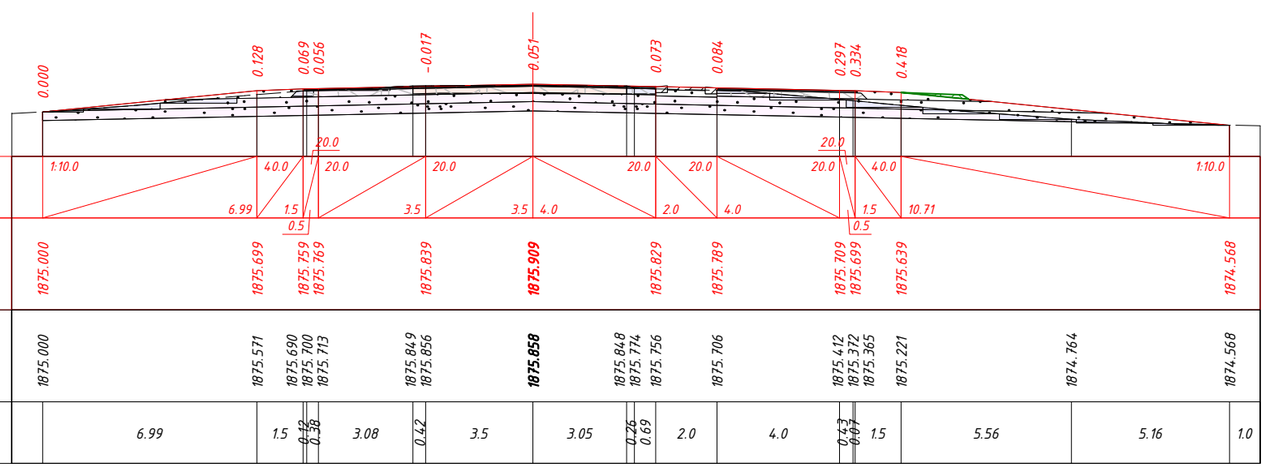

ПК 0+274.999

Далан: 0.14 м²
Ухмал: 16.67 м²
Шаталж ухах: 2.74 м²
АБ өнгө 30мм: 0.48 м²
АБ суурь 40мм: 0.64 м²
Бут.чул.суурь 200мм: 3.32 м²
Хайрган дэд суурь 300мм: 9.17 м²
Нэмэлт үе 300мм: 10.98 м²
З хөвөө: 0.68 м²
Б хөвөө: 0.68 м²

Өөрчлөлт №			Захиалагч:	Захиалагч:	Зураг төслийн байгууллага:	Зөвлөх инженер	С. БАТСҮХ	Замын инженер	М. БЯМБАА	БАЯНХОНГОР АЙМГИЙГ АРХАНГАЙ АЙМГИЙН ЧУЛУУТ СУМТАЙ ХОЛБОХ АВТО ЗАМЫН ИНЖЕНЕРИЙН НАРИЙВЧИЛСАН ЗУРАГ ТӨСӨЛ ХЭСЭГ-I. ЭХНИЙ 30 КМ	Хөндлөн огтлол төсөллөлт (Баянхонгор-Говь-алтай чиглэлийн авто зам)	Масштаб	Шифр	Хуудасны №
Огноо			ЭДИЙН ЗАСАГ, ХӨГЖЛИЙН ЯАМ	БАЯНХОНГОР АЙМГИЙН ЗДТГ	"АВАРГА ЗАМ" ХХК	Төслийн инженер	Э. БАТБОЛД	Замын инженер	Н. АРИУНЗАЯА		0+240.000	1:200	AZ/BA-1/04-2025	137
Тайлбар						Шалгасан инженер	Г. ЧИНТӨГС	Геодезийн инженер	Г. БАТХОЛБОО					

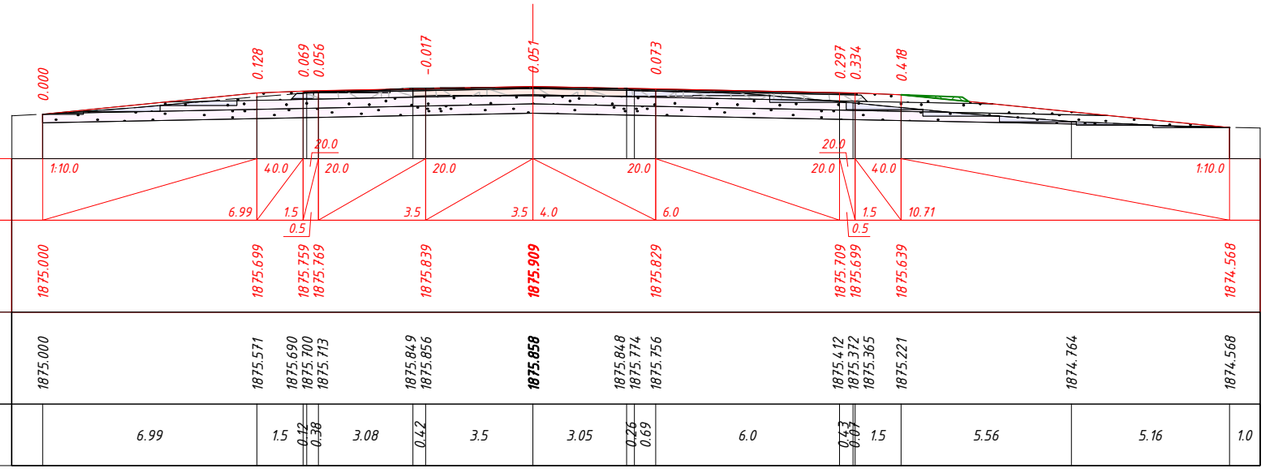

ПК 0+275.000

Далан: 0.14 м²
Ухмал: 16.67 м²
Шаталж ухах: 2.74 м²
АБ өнгө 30мм: 0.54 м²
АБ суурь 40мм: 0.72 м²
Бут.чул.суурь 200мм: 3.72 м²
Хайрган дэд суурь 300мм: 9.23 м²
Нэмэлт үе 300мм: 10.98 м²
З хөвөө: 0.68 м²
Б хөвөө: 0.68 м²

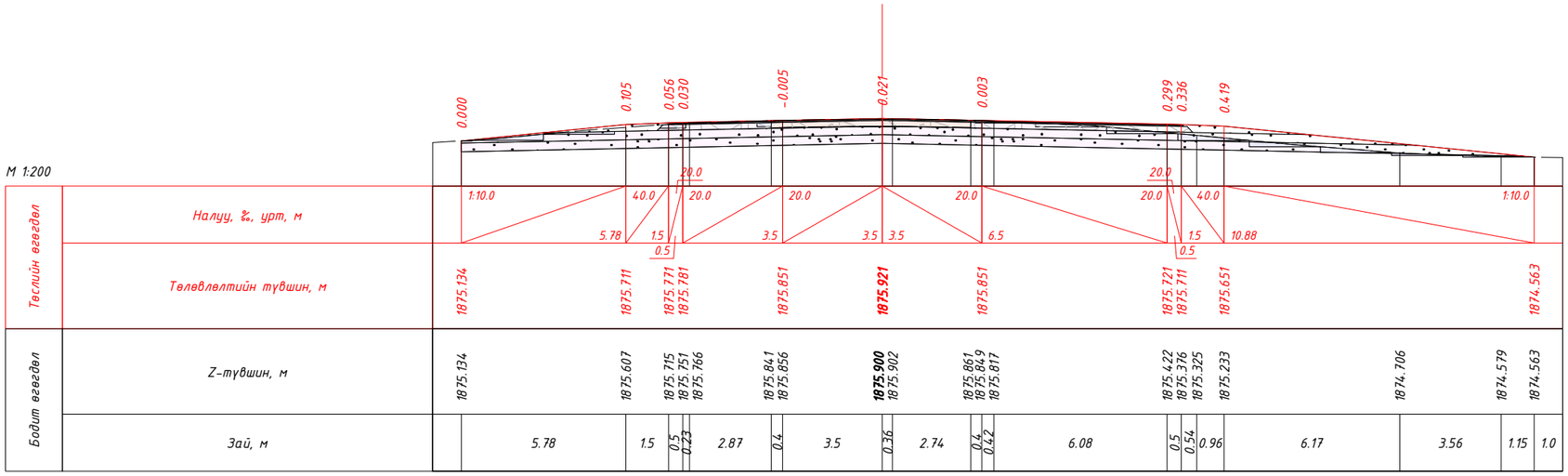

ПК 0+280.000

Далан: 0.25 м²
Ухмал: 16.92 м²
Шаталж ухах: 2.55 м²
АБ өнгө 30мм: 0.54 м²
АБ суурь 40мм: 0.72 м²
Бут.чул.суурь 200мм: 3.72 м²
Хайрган дэд суурь 300мм: 9.19 м²
Нэмэлт үе 300мм: 10.62 м²
З хөвөө: 0.68 м²
Б хөвөө: 0.68 м²

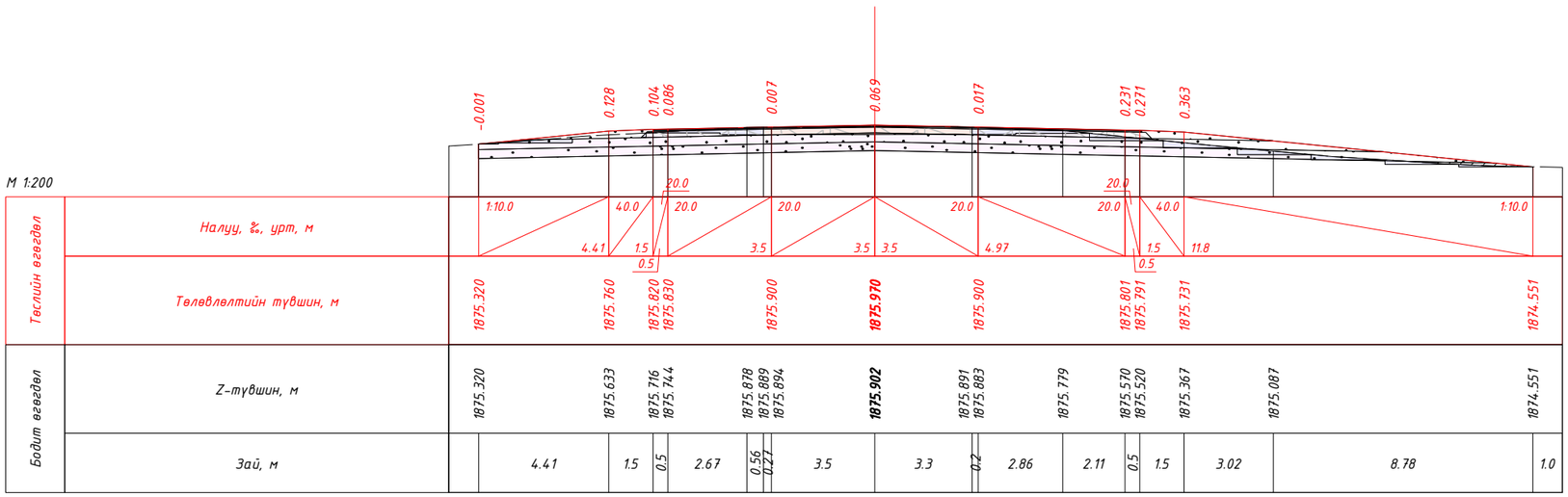

ПК 0+300.000

Далан: 0.50 м²
Ухмал: 15.18 м²
Шаталж ухах: 2.84 м²
АБ өнгө 30мм: 0.49 м²
АБ суурь 40мм: 0.66 м²
Бут.чул.суурь 200мм: 3.41 м²
Хайрган дэд суурь 300мм: 8.55 м²
Нэмэлт үе 300мм: 9.75 м²
З хөвөө: 0.68 м²
Б хөвөө: 0.68 м²

Өөрчлөлт №			Захиалагч:	Захиалагч:	Зураг төслийн байгууллага:	Зөвлөх инженер	С. БАТСҮХ	Замын инженер	М. БЯМБАА	БАЯНХОНГОР АЙМГИЙГ АРХАНГАЙ АЙМГИЙН ЧУЛУУТ СУМТАЙ ХОЛБОХ АВТО ЗАМЫН ИНЖЕНЕРИЙН НАРИЙВЧИЛСАН ЗУРАГ ТӨСӨЛ ХЭСЭГ-I. ЭХНИЙ 30 КМ	Хөндлөн огтлол төсөллөлт (Баянхонгор-Говь-алтай чиглэлийн авто зам)	Масштаб	Шифр	Хуудасны №
Огноо			ЭДИЙН ЗАСАГ, ХӨГЖЛИЙН ЯАМ	БАЯНХОНГОР АЙМГИЙН ЗДТГ	"АВАРГА ЗАМ" ХХК	Төслийн инженер	Э. БАТБОЛД	Замын инженер	Н. АРИУНЗАЯА		0+275.000	1:200	AZ/BA-1/04-2025	138
Тайлбар						Шалгасан инженер	Г. ЧИНТӨГС	Геодезийн инженер	Г. БАТХОЛБОО					

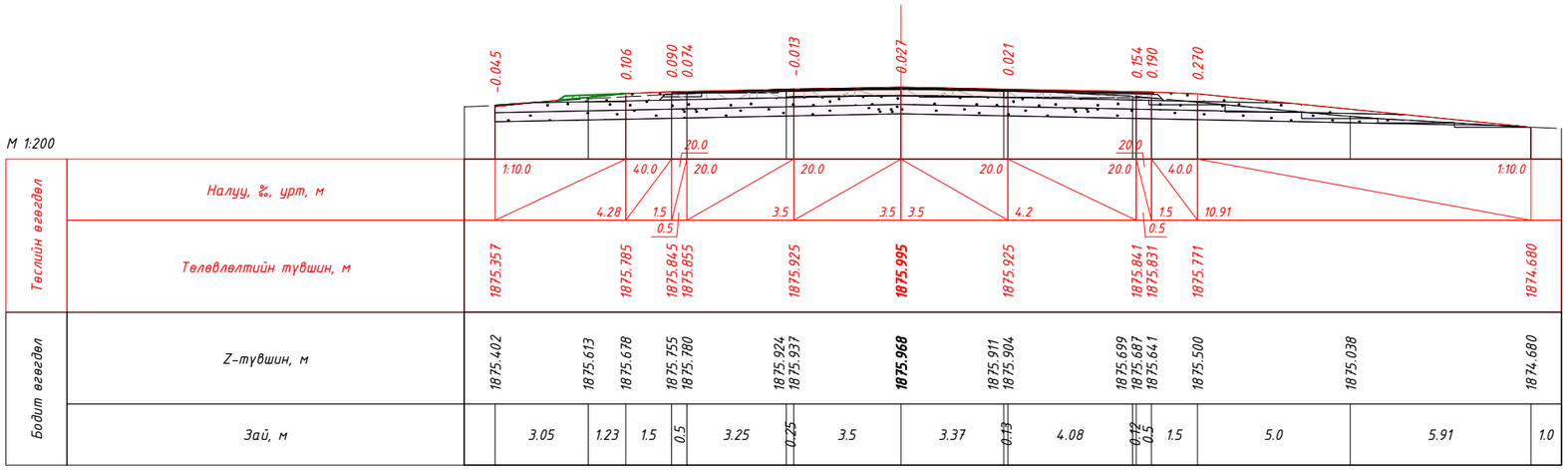

Далан: 0.14 м²
Ухмал: 16.19 м²
Шаталж ухах: 2.43 м²
АБ өнгө 30мм: 0.47 м²
АБ суурь 40мм: 0.63 м²
Бут.чул.суурь 200мм: 3.26 м²
Хайрган дэд суурь 300мм: 8.29 м²
Нэмэлт үе 300мм: 9.48 м²
З хөвөө: 0.68 м²
Б хөвөө: 0.68 м²

ПК 0+310.000

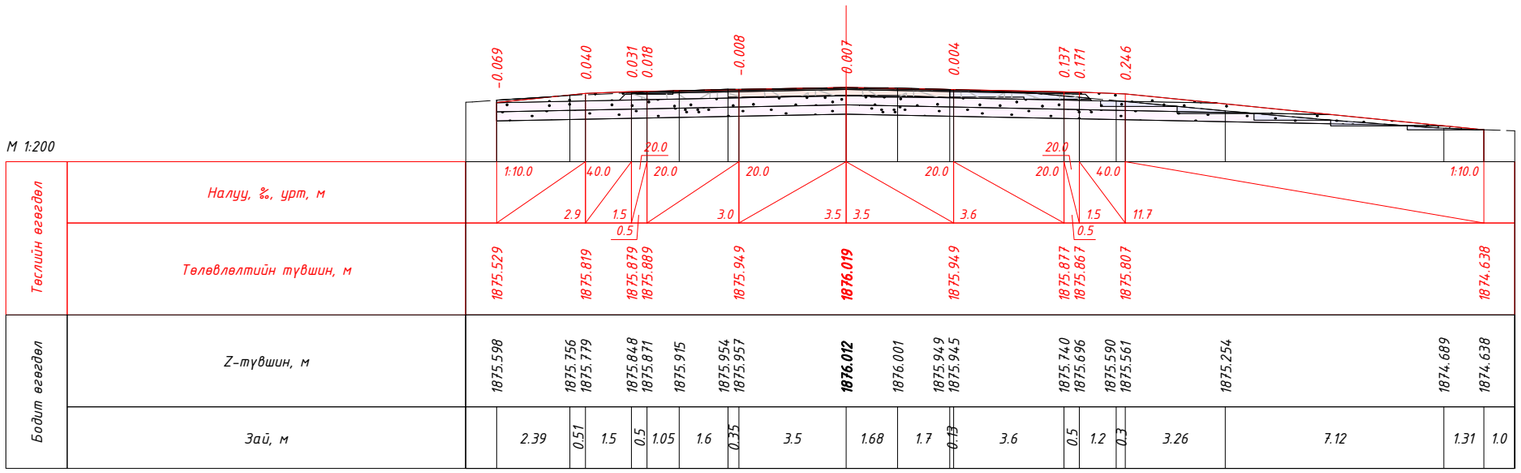

Далан: 0.35 м²
Ухмал: 15.45 м²
Шаталж ухах: 2.28 м²
АБ өнгө 30мм: 0.44 м²
АБ суурь 40мм: 0.58 м²
Бут.чул.суурь 200мм: 3.04 м²
Хайрган дэд суурь 300мм: 7.61 м²
Нэмэлт үе 300мм: 8.74 м²
З хөвөө: 0.68 м²
Б хөвөө: 0.68 м²

ПК 0+320.000

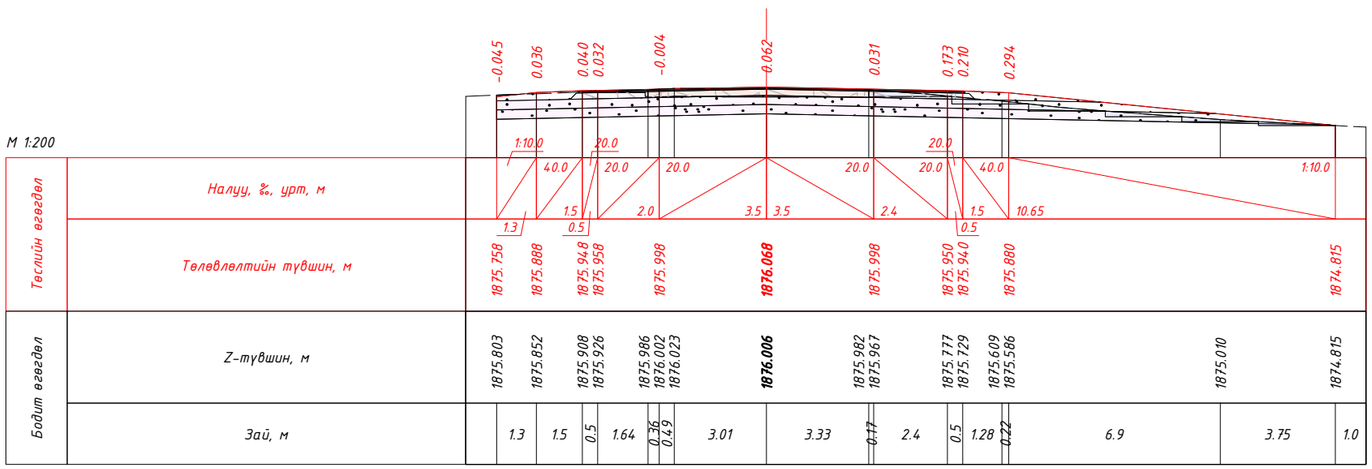

Далан: 0.09 м²
Ухмал: 12.26 м²
Шаталж ухах: 1.68 м²
АБ өнгө 30мм: 0.37 м²
АБ суурь 40мм: 0.50 м²
Бут.чул.суурь 200мм: 2.60 м²
Хайрган дэд суурь 300мм: 6.47 м²
Нэмэлт үе 300мм: 7.60 м²
З хөвөө: 0.57 м²
Б хөвөө: 0.68 м²

ПК 0+340.000

Өөрчлөлт №			Захиалагч:	Захиалагч:	Зураг төслийн байгууллага:	Зөвлөх инженер	С. БАТСҮХ	Замын инженер	М. БЯМБАА	БАЯНХОНГОР АЙМГИЙГ АРХАНГАЙ АЙМГИЙН ЧУЛУУТ СУМТАЙ ХОЛБОХ АВТО ЗАМЫН ИНЖЕНЕРИЙН НАРИЙВЧИЛСАН ЗУРАГ ТӨСӨЛ ХЭСЭГ-I. ЭХНИЙ 30 КМ	Хөндлөн огтлол төсөллөлт (Баянхонгор-Говь-алтай чиглэлийн авто зам)	Масштаб	Шифр	Хуудасны №
Огноо			ЭДИЙН ЗАСАГ, ХӨГЖЛИЙН ЯАМ	БАЯНХОНГОР АЙМГИЙН ЗДТГ	"АВАРГА ЗАМ" ХХК	Төслийн инженер	Э. БАТБОЛД	Замын инженер	Н. АРИУНЗАЯА		0+310.000	1:200	AZ/BA-1/04-2025	139
Тайлбар						Шалгасан инженер	Г. ЧИНТӨГС	Геодезийн инженер	Г. БАТХОЛБОО					

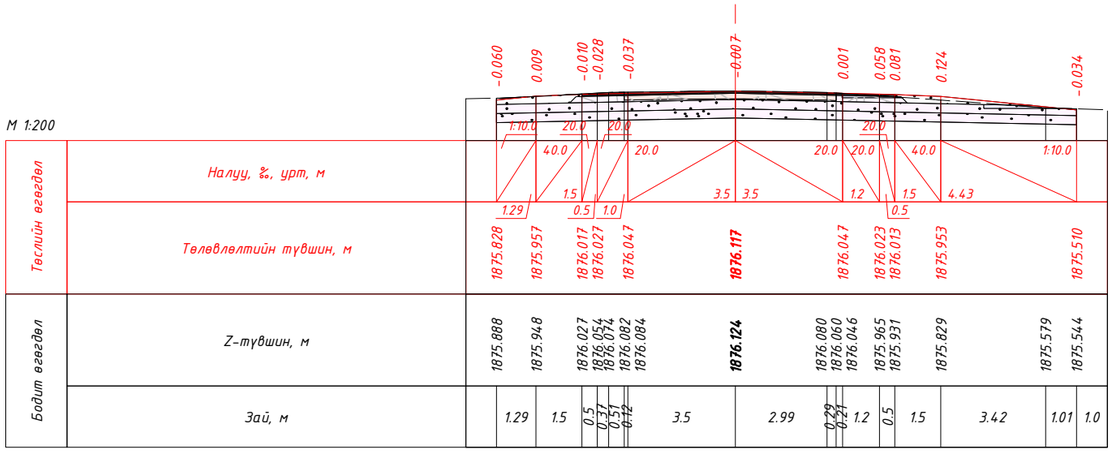

Ухмал: 12.80 м²
Шаталж ухах: 0.61 м²
АБ өнгө 30мм: 0.31 м²
АБ суурь 40мм: 0.41 м²
Бут.чул.суурь 200мм: 2.16 м²
Хайрган дэд суурь 300мм: 5.59 м²
Нэмэлт үе 300мм: 5.68 м²
З хөвөө: 0.56 м²
Б хөвөө: 0.68 м²

ПК 0+360.000

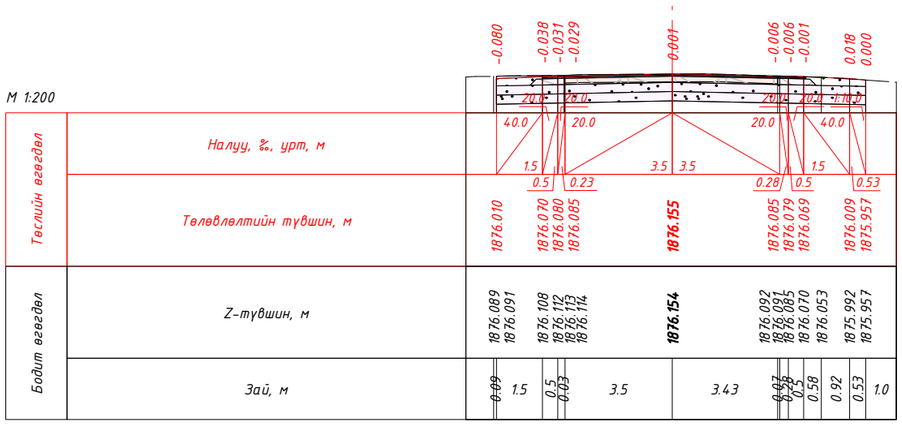

Ухмал: 8.91 м²
АБ өнгө 30мм: 0.26 м²
АБ суурь 40мм: 0.34 м²
Бут.чул.суурь 200мм: 1.82 м²
Хайрган дэд суурь 300мм: 3.61 м²
Нэмэлт үе 300мм: 3.61 м²
З хөвөө: 0.32 м²
Б хөвөө: 0.44 м²

ПК 0+375.315

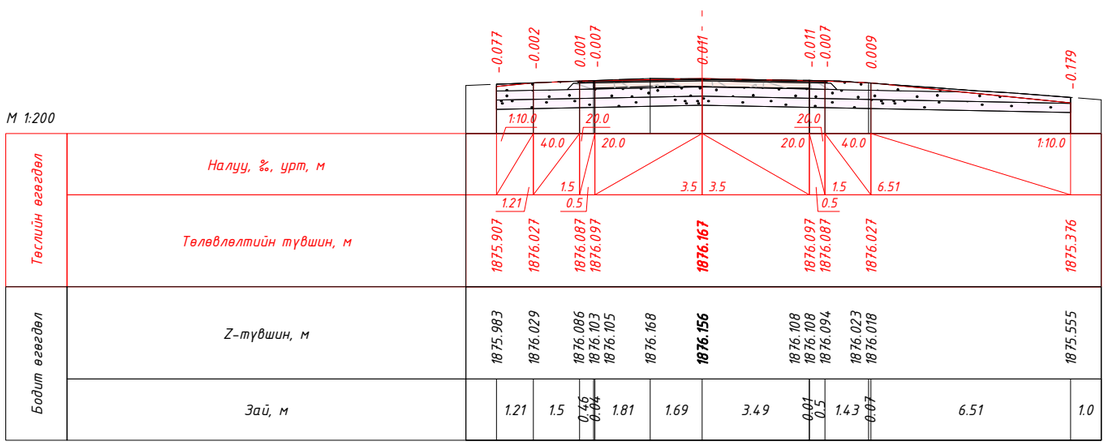

Ухмал: 13.10 м²
Шаталж ухах: 0.07 м²
АБ өнгө 30мм: 0.24 м²
АБ суурь 40мм: 0.32 м²
Бут.чул.суурь 200мм: 1.72 м²
Хайрган дэд суурь 300мм: 5.12 м²
Нэмэлт үе 300мм: 5.62 м²
З хөвөө: 0.55 м²
Б хөвөө: 0.68 м²

ПК 0+380.000

Өөрчлөлт №			Захиалагч:	Захиалагч:	Зураг теслийн байгууллага:	Зөвлөх инженер	С. БАТСҮХ	Замын инженер	М. БЯМБАА	БАЯНХОНГОР АЙМГИЙГ АРХАНГАЙ АЙМГИЙН ЧУЛУУТ СУМТАЙ ХОЛБОХ АВТО ЗАМЫН ИНЖЕНЕРИЙН НАРИЙВЧИЛСАН ЗУРАГ ТӨСӨЛ ХЭСЭГ-I. ЭХНИЙ 30 КМ	Хөндлөн огтлол төсөллөлт (Баянхонгор-Говь-алтай чиглэлийн авто зам)	Масштаб	Шифр	Хуудасны №
Огноо			ЭДИЙН ЗАСАГ, ХӨГЖЛИЙН ЯАМ	БАЯНХОНГОР АЙМГИЙН ЗДТГ	"АВАРГА ЗАМ" ХХК	Төслийн инженер	Э. БАТБОЛД	Замын инженер	Н. АРИУНЗАЯА		0+360.000	1:200	AZ/BA-1/04-2025	140
Тайлбар						Шалгасан инженер	Г. ЧИНТӨГС	Геодезийн инженер	Г. БАТХОЛБОО					

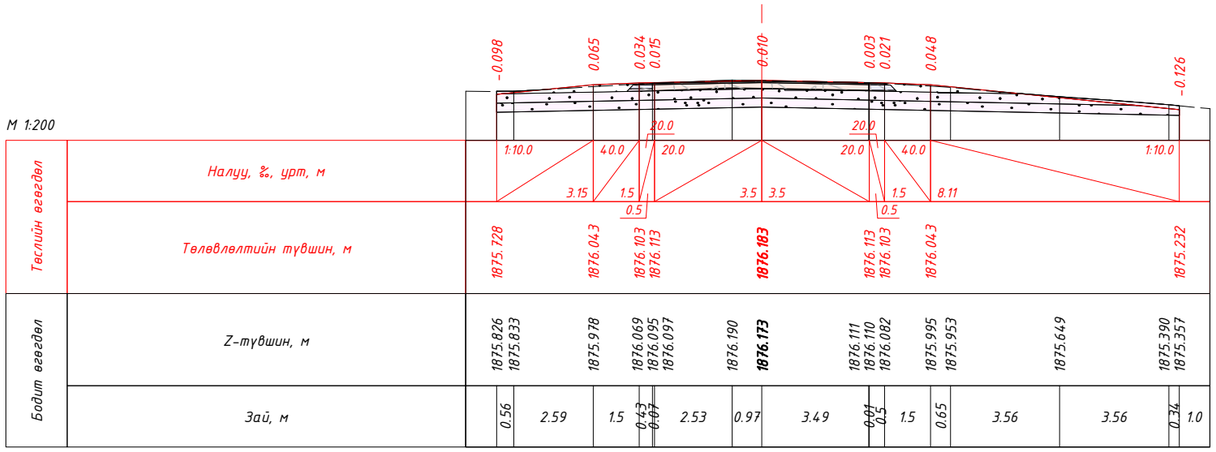

Ухмал: 13.28 м²
Шаталж ухах: 1.07 м²
АБ өнгө 30мм: 0.24 м²
АБ суурь 40мм: 0.32 м²
Бут.чул.суурь 200мм: 1.72 м²
Хайрган дэд суурь 300мм: 5.71 м²
Нэмэлт үе 300мм: 6.60 м²
З хөвөө: 0.68 м²
Б хөвөө: 0.68 м²

ПК 0+386.055

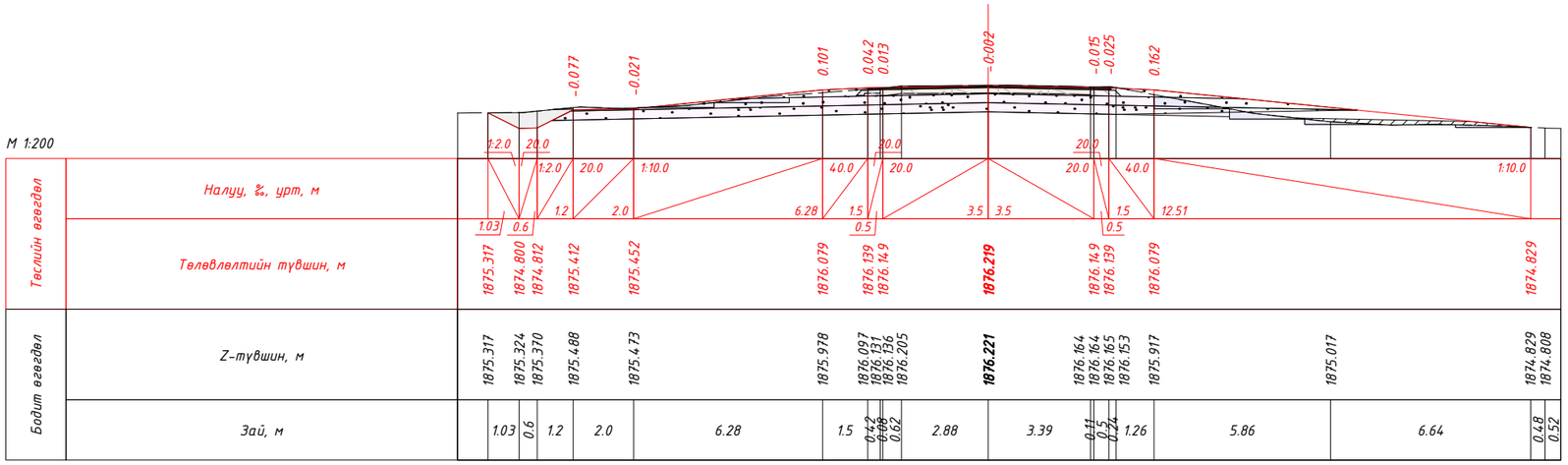

Далан: 1.28 м²
Ухмал: 11.65 м²
Шаталж ухах: 2.20 м²
З шуудуу: 0.96 м²
АБ өнгө 30мм: 0.24 м²
АБ суурь 40мм: 0.32 м²
Бут.чул.суурь 200мм: 1.72 м²
Хайрган дэд суурь 300мм: 6.29 м²
Нэмэлт үе 300мм: 6.72 м²
З хөвөө: 0.68 м²
Б хөвөө: 0.68 м²

ПК 0+400.000

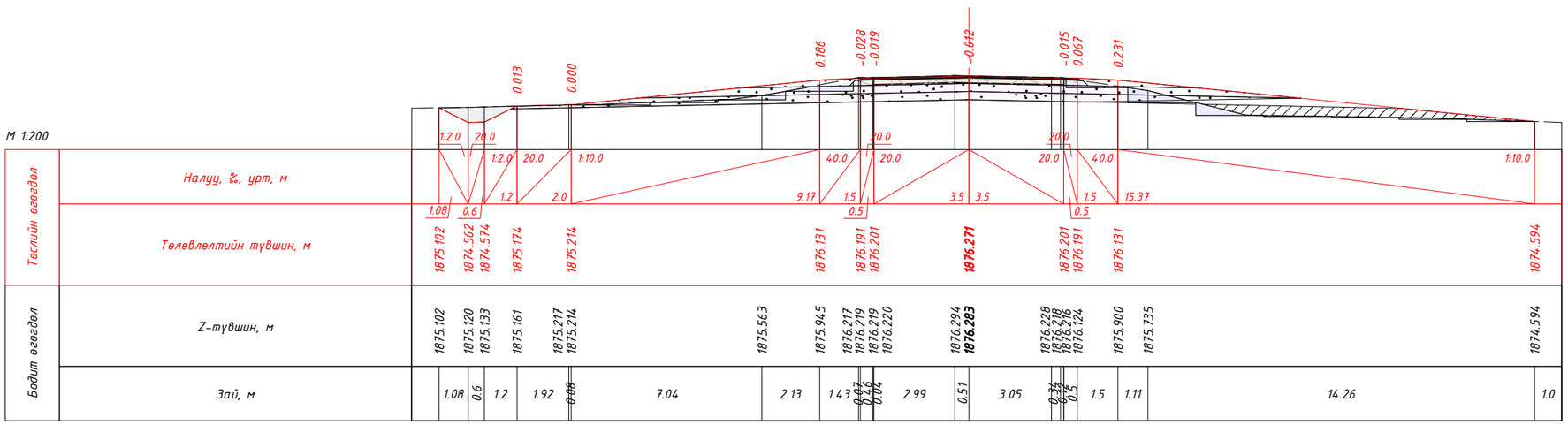

Далан: 3.85 м²
Ухмал: 8.62 м²
Шаталж ухах: 3.07 м²
З шуудуу: 0.96 м²
АБ өнгө 30мм: 0.24 м²
АБ суурь 40мм: 0.32 м²
Бут.чул.суурь 200мм: 1.72 м²
Хайрган дэд суурь 300мм: 6.23 м²
Нэмэлт үе 300мм: 6.86 м²
З хөвөө: 0.68 м²
Б хөвөө: 0.68 м²

ПК 0+420.000

Өөрчлөлт №			Захиалагч:	Захиалагч:	Зураг төслийн байгууллага:	Зөвлөх инженер	С. БАТСҮХ	Замын инженер	М. БЯМБАА	БАЯНХОНГОР АЙМГИЙГ АРХАНГАЙ АЙМГИЙН ЧУЛУУТ СУМТАЙ ХОЛБОХ АВТО ЗАМЫН ИНЖЕНЕРИЙН НАРИЙВЧИЛСАН ЗУРАГ ТӨСӨЛ ХЭСЭГ-I. ЭХНИЙ 30 КМ	Хөндлөн огтлол төсөллөлт (Баянхонгор-Говь-алтай чиглэлийн авто зам)	Масштаб	Шифр	Хуудасны №
Огноо			ЭДИЙН ЗАСАГ, ХӨГЖЛИЙН ЯАМ	БАЯНХОНГОР АЙМГИЙН ЗДТГ	"АВАРГА ЗАМ" ХХК	Төслийн инженер	Э. БАТБОЛД	Замын инженер	Н. АРИУНЗАЯА		0+386.055	1:200	AZ/BA-1/04-2025	141
Тайлбар						Шалгасан инженер	Г. ЧИНТӨГС	Геодезийн инженер	Г. БАТХОЛБОО					

М 1:200

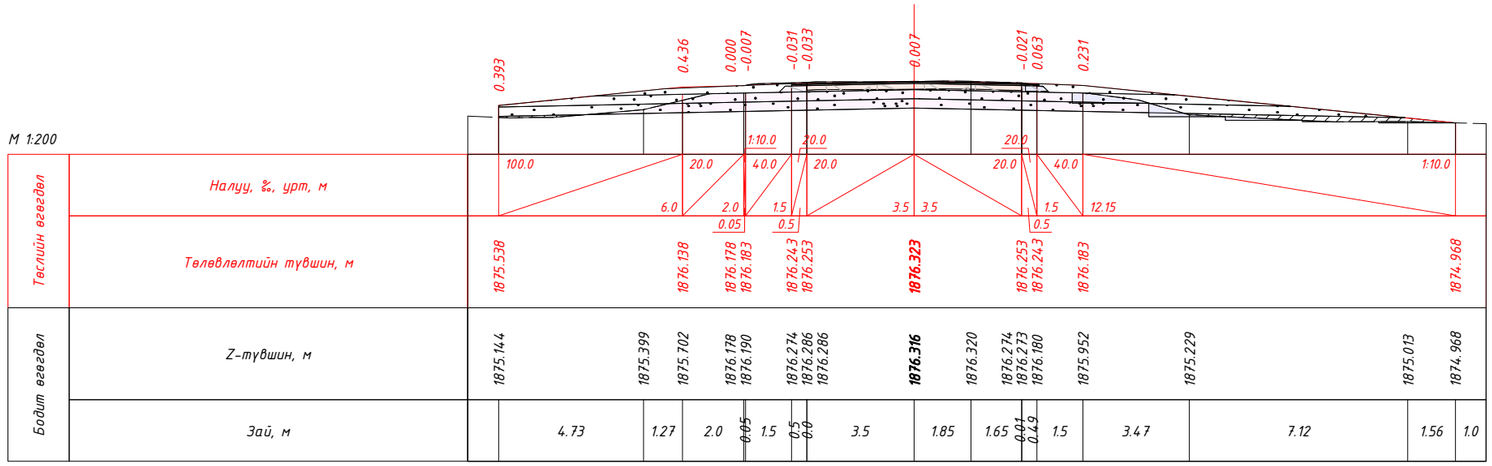

Далан: 1.57 м²
Ухмал: 9.77 м²
Шаталж ухах: 1.34 м²
АБ өнгө 30мм: 0.24 м²
АБ суурь 40мм: 0.32 м²
Бут.чул.суурь 200мм: 1.72 м²
Хайрган дэд суурь 300мм: 6.81 м²
Нэмэлт үе 300мм: 8.30 м²
З хөвөө: 1.11 м²
Б хөвөө: 0.68 м²

ПК 0+440.000

М 1:200

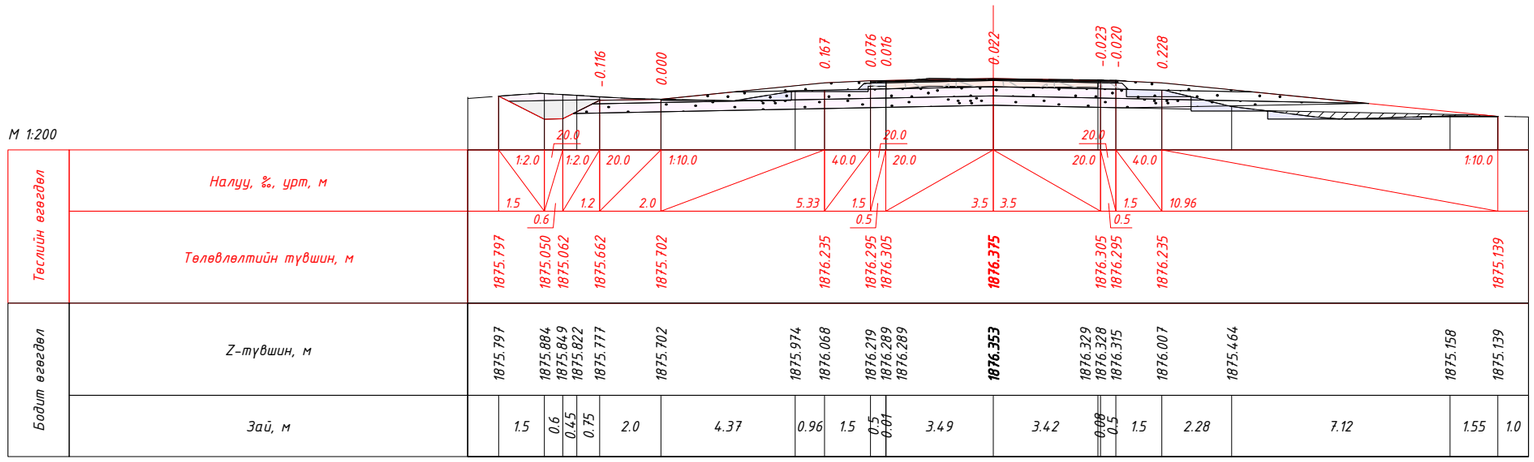

Далан: 1.36 м²
Ухмал: 10.79 м²
Шаталж ухах: 2.16 м²
З шуудуу: 1.08 м²
АБ өнгө 30мм: 0.24 м²
АБ суурь 40мм: 0.32 м²
Бут.чул.суурь 200мм: 1.72 м²
Хайрган дэд суурь 300мм: 6.38 м²
Нэмэлт үе 300мм: 6.48 м²
З хөвөө: 0.68 м²
Б хөвөө: 0.68 м²

ПК 0+460.000

Далан: 1.12 м²
Ухмал: 0.34 м²
Шаталж ухах: 0.04 м²

М 1:200

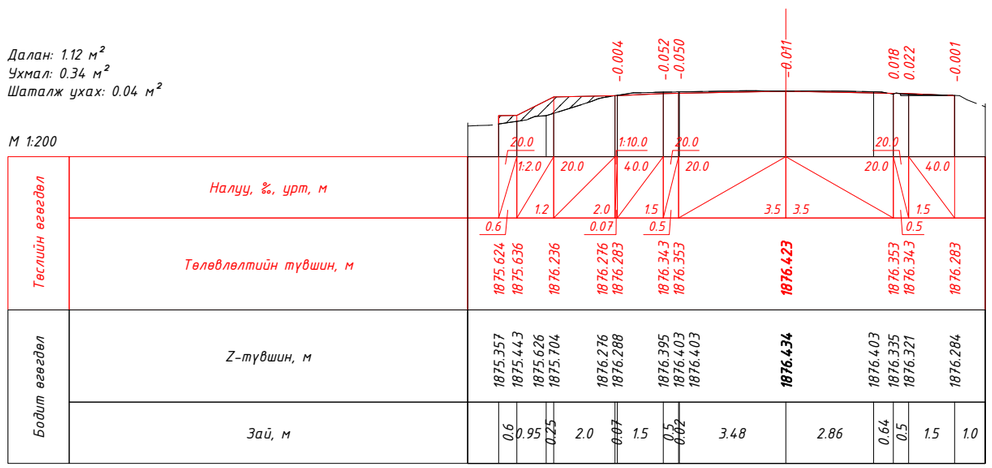

ПК 0+478.583

Өөрчлөлт №			Захиалагч:	Захиалагч:	Зураг төслийн байгууллага:	Зөвлөх инженер	С. БАТСҮХ	Замын инженер	М. БЯМБАА	БАЯНХОНГОР АЙМГИЙГ АРХАНГАЙ АЙМГИЙН ЧУЛУУТ СУМТАЙ ХОЛБОХ АВТО ЗАМЫН ИНЖЕНЕРИЙН НАРИЙВЧИЛСАН ЗУРАГ ТӨСӨЛ ХЭСЭГ-I ЭХНИЙ 30 КМ	Хөндлөн огтлол төсөллөлт (Баянхонгор-Говь-алтай чиглэлийн авто зам)	Масштаб	Шифр	Хуудасны №
Огноо			ЭДИЙН ЗАСАГ, ХӨГЖЛИЙН ЯАМ	БАЯНХОНГОР АЙМГИЙН ЗДТГ	"АВАРГА ЗАМ" ХХК	Төслийн инженер	Э. БАТБОЛД	Замын инженер	Н. АРИУНЗАЯА		0+440.000	1:200	AZ/BA-1/04-2025	142
Тайлбар						Шалгасан инженер	Г. ЧИНТӨГС	Геодезийн инженер	Г. БАТХОЛБОО					