ЗУРАГ ТӨСӨЛ ТЕХНОЛОГИ - ИНЖЕНЕРИЙН ЗӨВЛӨХ

"ГЕО ЗУРАГЛАЛ" ХХК

ШИФР 04/12

БУЛГАН-ХИШИГ ӨНДӨР- ГУРВАНБУЛАГ ЧИГЛЭЛИЙН 133.7км ХАТУУ ХУЧИЛТТАЙ АВТО ЗАМЫН ИНЖЕНЕРИЙН НАРИЙВЧИЛСАН ЗУРАГ ТӨСӨЛ

ХӨНДЛӨН ОГТЛОЛ

БОТЬ-II (ПК 102+000.0- ПК 133+744.0)

II ХЭСЭГ

УЛААНБААТАР ХОТ. 2012

ЗУРАГ ТӨСӨЛ ТЕХНОЛОГИ - ИНЖЕНЕРИЙН ЗӨВЛӨХ

"ГЕО ЗУРАГЛАЛ" ХХК

ШИФР 04/12

БУЛГАН-ХИШИГ ӨНДӨР- ГУРВАНБУЛАГ ЧИГЛЭЛИЙН 133.7км ХАТУУ ХУЧИЛТТАЙ АВТО ЗАМЫН ИНЖЕНЕРИЙН НАРИЙВЧИЛСАН ЗУРАГ ТӨСӨЛ

ХӨНДЛӨН ОГТЛОЛ

БОТЬ-II (ПК 102+000.0- ПК 133+744.0)

II ХЭСЭГ

ЕРӨНХИЙ ЗАХИРАЛ: КИМ СОН ХУАН

ЕРӨНХИЙ ИНЖЕНЕР: Н.НЯМСҮРЭН

УЛААНБААТАР ХОТ. 2012

ГАРЧИГ

№	ТАЙЛБАР	АГУУЛГА	ХУУДАС
1	НЭГ МАЯГИЙН ХӨНДЛӨН ОГТЛОЛ	БОТЬ II	1-5
2	ХӨНДЛӨН ОГТЛОЛ ПК 102+000- ПК133+744	БОТЬ II	310-575

Хөндлөн огтлолын төрөл

ТӨРӨЛ - 1

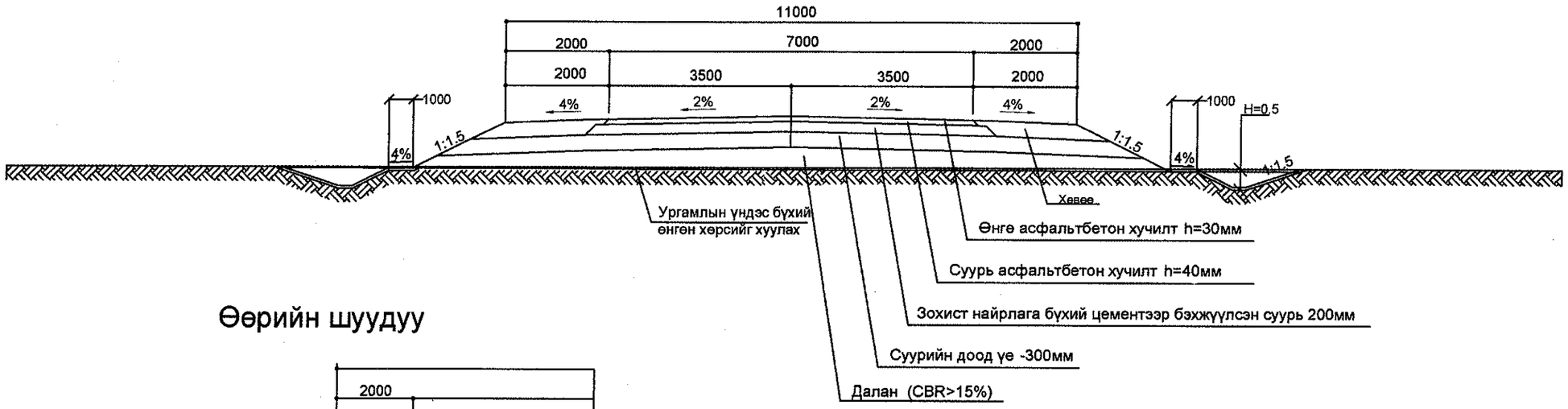

Өөрийн шуудуу

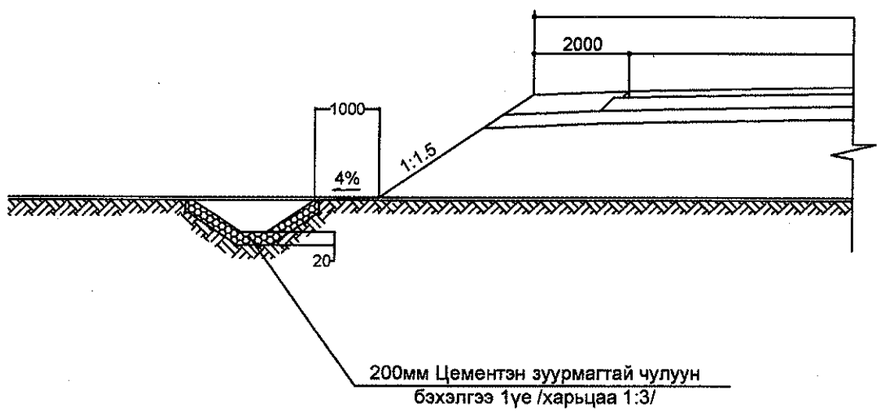

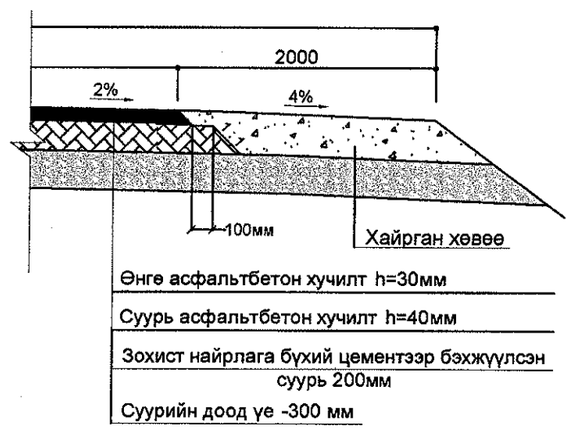

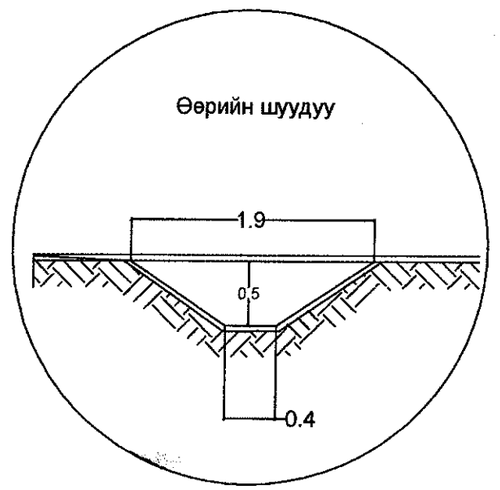

Тайлбар:

1. Бүх хэмжээсийг мм-р
2. D-шуудууны гүн
3. Z-шуудууны ёроолын түвшин
4. Шуудуун бэхэлгээг 2% дээш налуутай хэсгүүдэд хийж өгнө.

УБ хот. СБД 6-р хороо Бага тойруу, 37Б. Олон Улсын Худалдааны тев	БУЛГАН - ХИШИГӨНДӨР - ГУРВАН БУЛАГ 133.7км ХАТУУ ХУЧИЛТТАЙ АВТО ЗАМЫН АЖЛЫН ЗУРАГ			НМХО	
	Захирал	Ким Сон Хуан	Нэг маягийн хөндлөн огтлол	Масштаб: 1:100	
	Еренхий.инж	Н.Нямсүрэн		үе шат	хуудас / бүх/хууд
	Гүйцэтгэсэн	Ж.Батнасан	ШИФР 04/12	А3	1 / 4
"ГЕО ЗУРАГЛАЛ" ХХК	Шалгасан	Г.Намуун		2012/9 сар	

Хөндлөн огтлолын төрөл

ТӨРӨЛ - 2

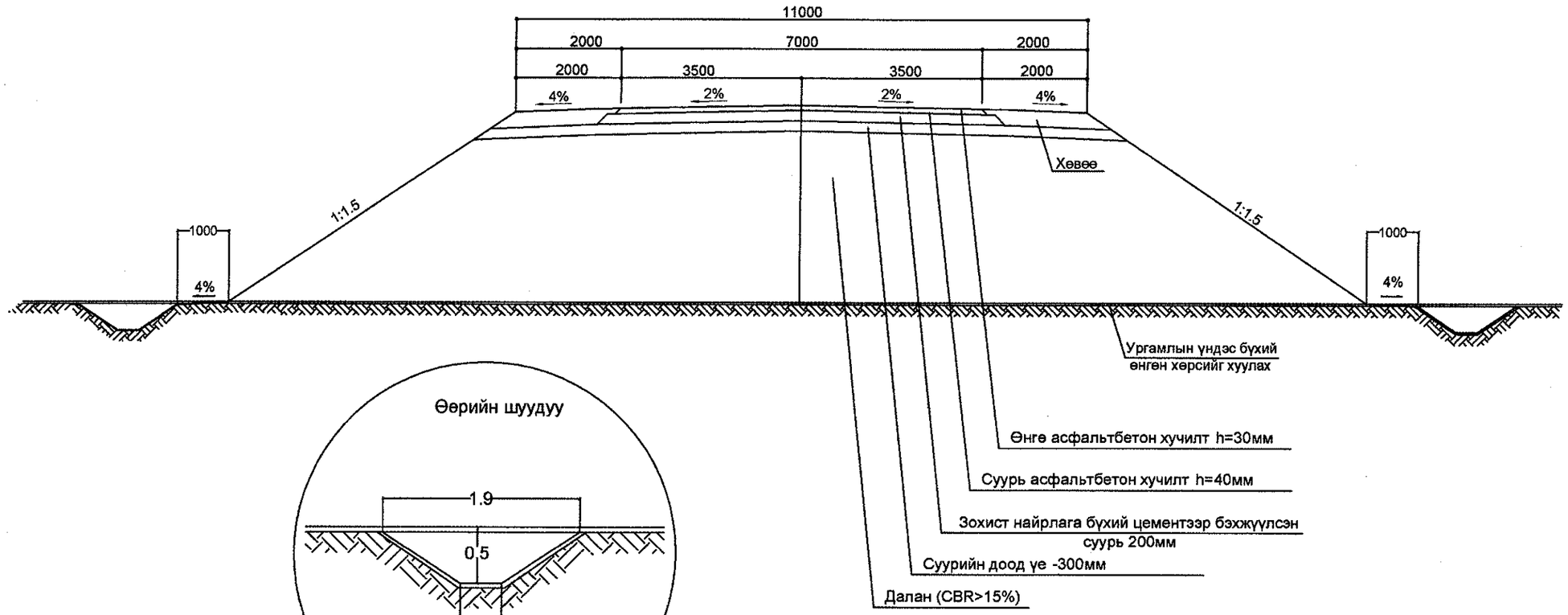

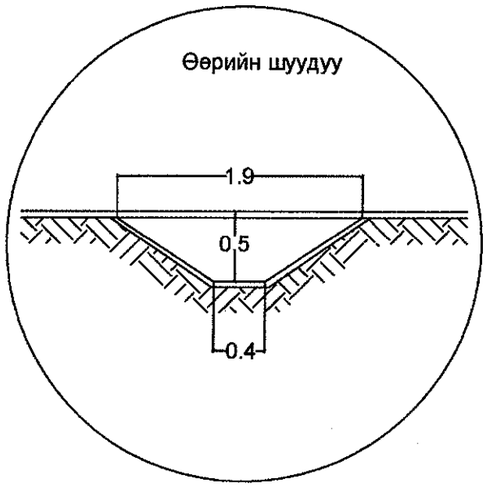

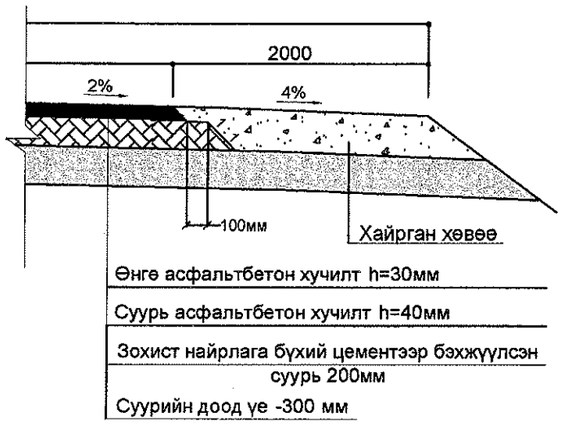

Тайлбар:

1. Бүх хэмжээсийг мм-р
2. Шуудуун бэхэлгээний зузааныг 20 см байхаар чулуун бэхэлгээ хийж өгсөн

УБ хот. СБД 6-р хороо Бага тойруу, 37Б. Олон Улсын Худалдааны төв	БУЛГАН - ХИШИГӨНДӨР - ГУРВАН БУЛАГ 133,7км ХАТУУ ХУЧИЛТТАЙ АВТО ЗАМЫН АЖЛЫН ЗУРАГ				НМХО		
	Захирал	Ким Сон Хуан		Нэг маягийн хөндлөн огтлол	Масштаб: 1:100		
	Ерөнхий.инж	Н.Нямсүрэн			үе шат	хуудас	бүх/хууд
	Гүйцэтгэсэн	Ж.Батнасан		ШИФР 04/12	А3	2	4
"ГЕО ЗУРАГЛАЛ" ХХК	Шалгасан	Г.Намуун			2012/9 сар		

Хөндлөн огтлолын төрөл

ТӨРӨЛ - 3

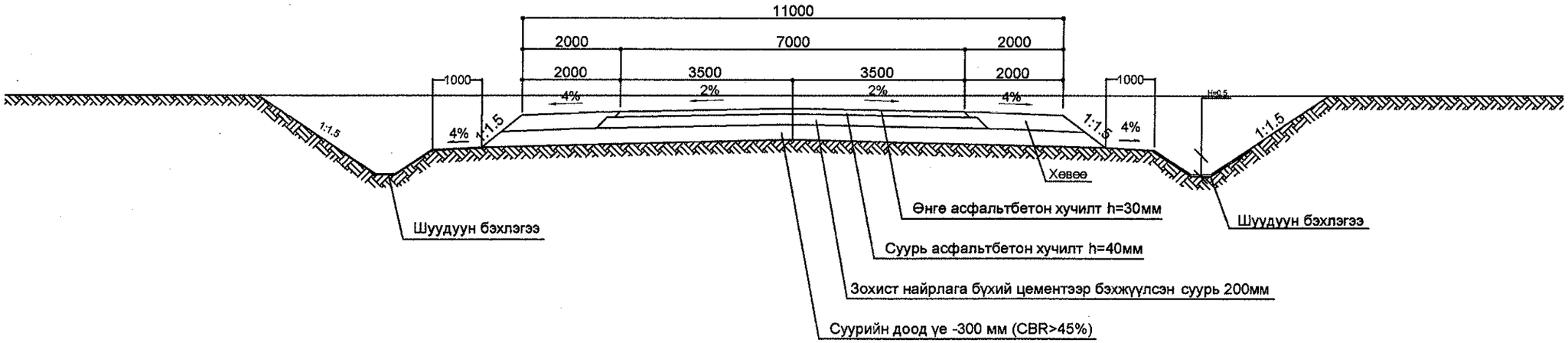

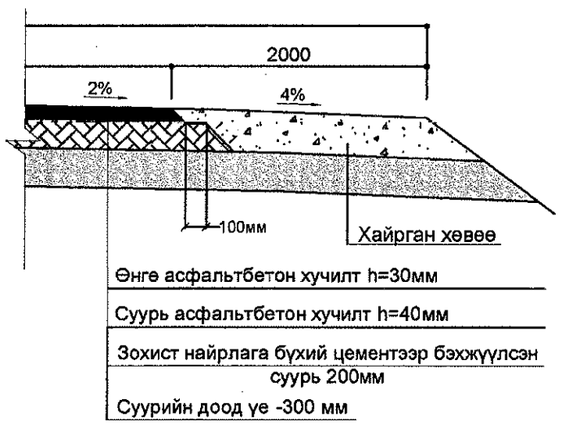

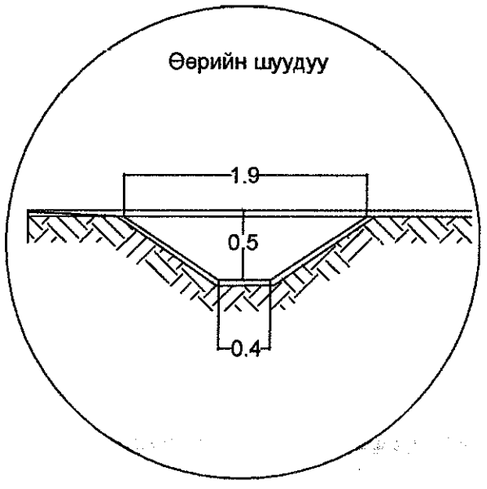

Тайлбар:

1. Бүх хэмжээсийг мм-р
2. Шуудуун бэхэлгээний зузааныг 20 см байхаар чулуун бэхэлгээ хийж өгсөн

УБ хот. СБД 6-р хороо Бага тойруу, 37Б. Олон Улсын Худалдааны төв	БУЛГАН - ХИШИГӨНДӨР - ГУРВАН БУЛАГ 1 33,7км ХАТУУ ХУЧИЛТТАЙ АВТОЗАМЫН АЖЛЫН ЗУРАГ				НМХО		
	Захирал	Ким Сон Хуан		Нэг маягийн хөндлөн огтлол	Масштаб: 1:100		
	Ерөнхий.инж	Н.Нямсүрэн			үе шат	хуудас	бүх/хууд
	Гүйцэтгэсэн	Ж.Батнасан		ШИФР 04/12	А3	3	4
"ГЕО ЗУРАГЛАЛ" ХХК	Шалгасан	Г.Намуун			2012/9 сар		

Хөндлөн огтлолын төрөл

ТӨРӨЛ - 4

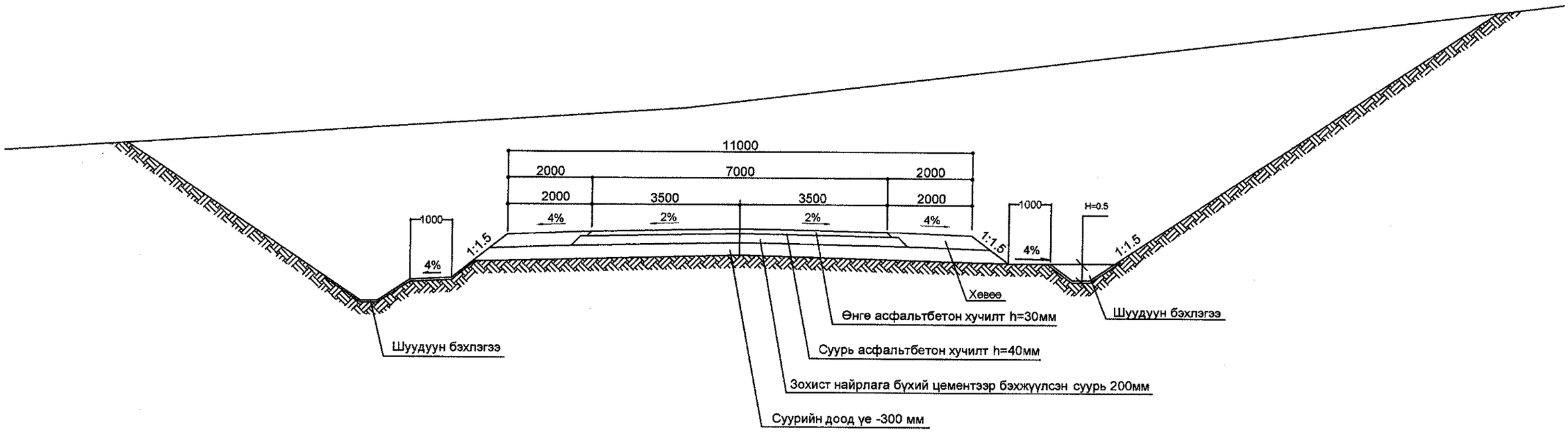

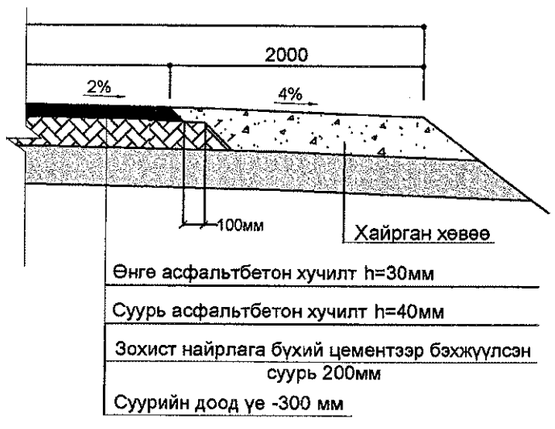

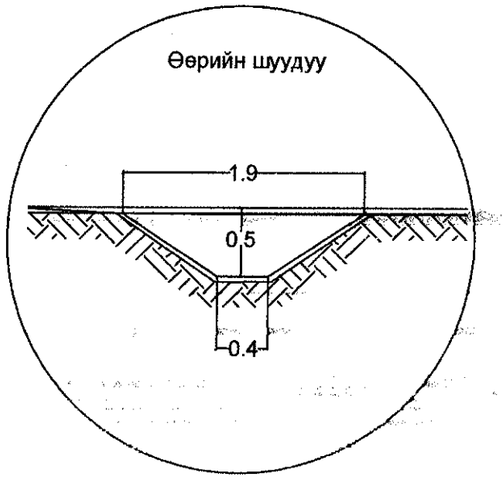

Тайлбар:

1. Бүх хэмжээсийг мм-р
2. Шуудуун бэхэлгээний зузааныг 20 см байхаар чулуун бэхэлгээ хийж өгсөн

УБ хот. СБД 6-р хороо Бага тойруу, 37Б. Олон Улсын Худалдааны төв	БУЛГАН - ХИШИГӨНДӨР - ГУРВАН БУЛАГ 1. 33.7км ХАТУУ ХУЧИЛТТАЙ АВТО ЗАМЫН АЖЛЫН ЗУРАГ				НМХО		
	Захирал	Ким Сон Хуан		Нэг маягийн хөндлөн огтлол	Масштаб: 1:100		
	Ерөнхий.инж	Н.Нямсүрэн			үе шат	хуудас	бүх/хууд
	Гүйцэтгэсэн	Ж.Батнасан		ШИФР 04/12	А3	4	4
"ГЕО ЗУРАГЛАЛ" ХХК	Шалгасан	Г.Намуун			2012/8 сар		

Хөндлөн огтлолын төрөл

ТӨРӨЛ - 5

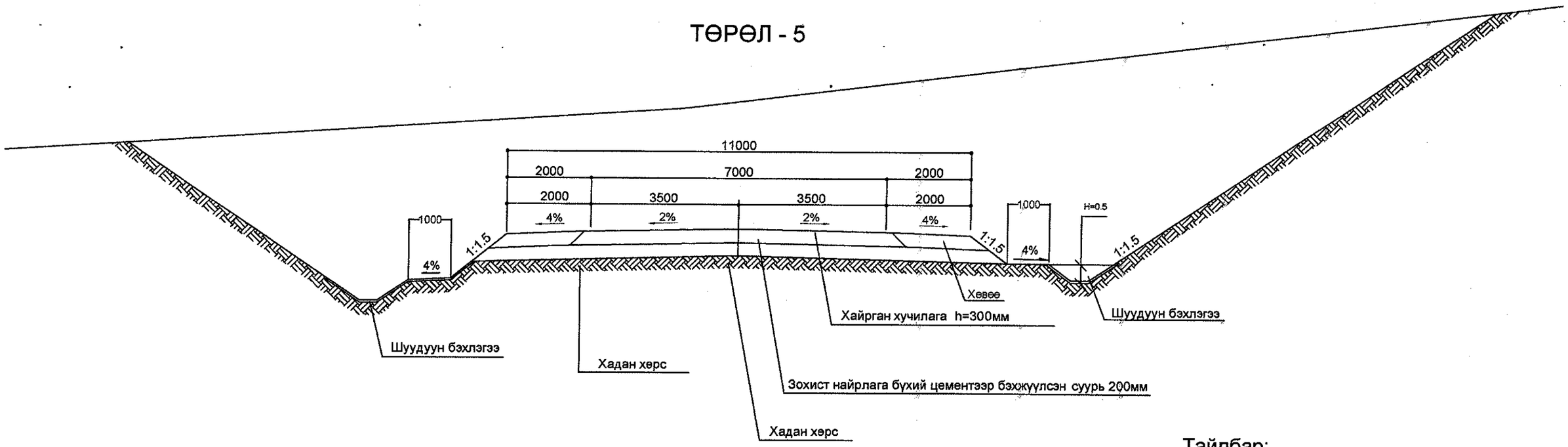

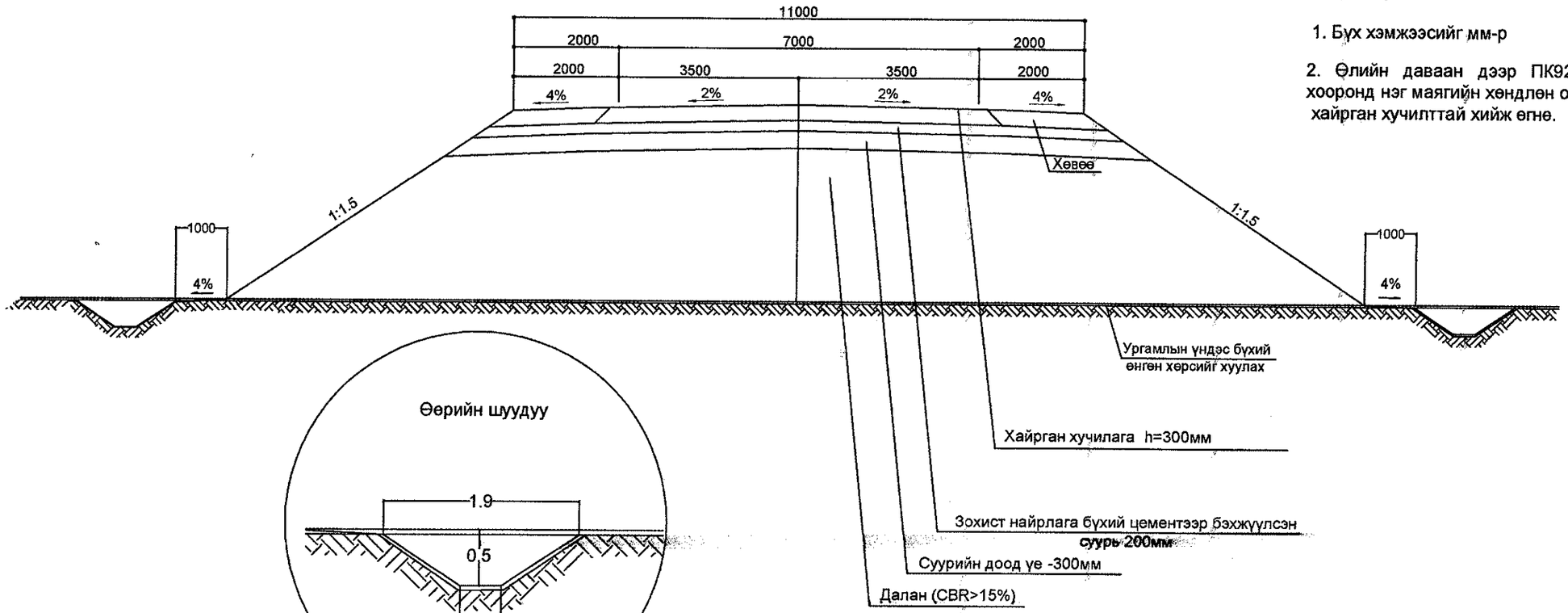

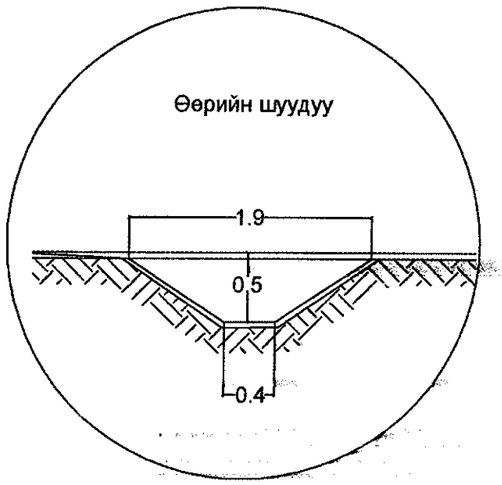

Тайлбар:

1. Бүх хэмжээсийг мм-р
2. Шуудуун бэхэлгээний зузааныг 20 см байхаар чулуун бэхэлгээ хийж өгсөн

Тайлбар:

1. Бүх хэмжээсийг мм-р
2. Өлийн даваан дээр ПК92+400.0 - ПК 95+960.0 хооронд нэг маягийн хөндлөн огтлолд үзүүслэнчлэн хайрган хучилттай хийж өгнө.

УБ хот. СБД 6-р хороо Бага тойруу, 37Б. Олон Улсын Худалдааны төв	БУЛГАН - ХИШИГӨНДӨР - ГУРВАН БУЛАГ 1 33.7км ХАТУУ ХУЧИЛТТАЙ АВТО ЗАМЫН АЖЛЫН ЗУРАГ				НМХО		
	Захирал	Ким Сон Хуан		Нэг маягийн хөндлөн огтлол	Масштаб: 1:100		
	Ерөнхий.инж	Н.Нямсүрэн			үе шат	хуудас	бүх/хууд
	Гүйцэтгэсэн	Ж.Батнасан		ШИФР 04/12	А3	5	5
"ГЕО ЗУРАГЛАЛ" ХХК	Шалгасан	Г.Намуун			2012/8 сар		

102+040

Аас	0.50	м²
Ахөв	1.08	м²
Ацбс	1.52	м²
Асдү	3.70	м²
Аөн	4.10	м²
Аух	0.43	м²
Ашуу	1.40	м²
Ахх	3.33	м²

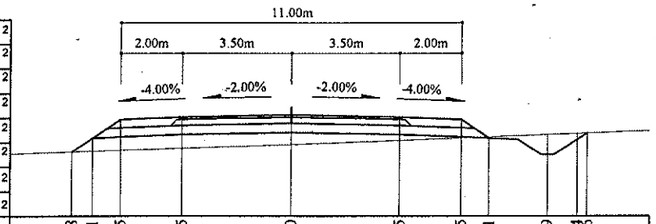

Зай, м	7.08	6.41	5.5	3.5	0	3.5	5.5	6.41	8.29	9.24	9.56
Газрын түвшин, м	1418.55	1418.57	1418.6	1418.67	1418.79	1418.93	1419	1419.04	1419.11	1419.15	1419.16
Төлөвлөлтийн түвшин, м	1418.55	1419	1419.6	1419.68	1419.75	1419.68	1419.6	1419	1418.45	1418.95	1419.16

102+100

Аас	0.50	м²
Ахөв	1.08	м²
Ацбс	1.52	м²
Асдү	3.70	м²
Аөн	15.40	м²
Аух	0.30	м²
Ашуу	1.40	м²
Ахх	3.17	м²



Зай, м	8.42	6.41	5.5	3.5	0	3.5	5.5	6.41	7.43	9.31	10.53
Газрын түвшин, м	1419.33	1419.47	1419.5	1419.57	1419.68	1419.82	1419.91	1419.95	1419.99	1420.07	1420.12
Төлөвлөлтийн түвшин, м	1419.33	1420.67	1421.27	1421.35	1421.42	1421.35	1421.27	1420.67	1419.99	1419.44	1420.12

102+020

Аас	0.50	м²
Ахөв	1.08	м²
Ацбс	1.52	м²
Асдү	3.70	м²
Аөн	1.14	м²
Аух	1.54	м²
Ашуу	1.40	м²
Ахх	3.30	м²

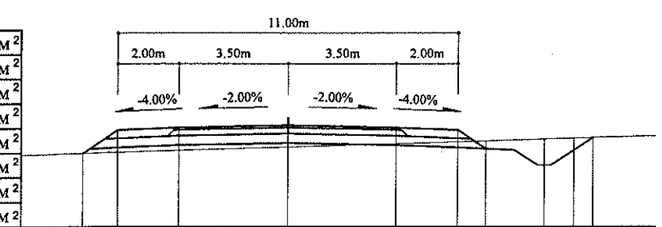

Зай, м	6.63	5.5	3.5	0	3.5	5.5	6.41	8.29	9.24	9.86	
Газрын түвшин, м	1418.21	1418.25	1418.31	1418.42	1418.52	1418.59	1418.61	1418.67	1418.7	1418.72	
Төлөвлөлтийн түвшин, м	1418.21	1418.96	1419.04	1419.11	1419.04	1418.96	1418.36	1417.81	1418.31	1418.72	

102+080

Аас	0.50	м²
Ахөв	1.08	м²
Ацбс	1.52	м²
Асдү	3.70	м²
Аөн	8.24	м²
Аух	0.93	м²
Ашуу	1.40	м²
Ахх	3.15	м²

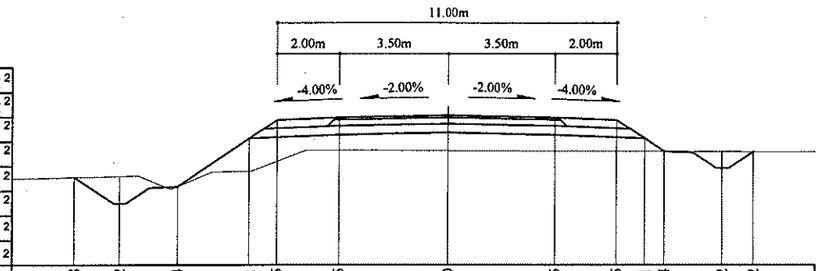

Зай, м	12.08	10.62	8.74	6.41	5.5	3.5	0	3.5	5.5	6.41	7.04	8.92	9.92
Газрын түвшин, м	1418.89	1418.93	1418.6	1419.09	1419.41	1419.77	1419.76	1419.74	1419.74	1419.73	1419.73	1419.73	1419.72
Төлөвлөлтийн түвшин, м	1418.89	1418.05	1418.6	1420.15	1420.76	1420.84	1420.91	1420.84	1420.76	1420.15	1419.73	1419.19	1419.72

102+000

Аас	0.50	м²
Ахөв	1.08	м²
Ацбс	1.52	м²
Асдү	3.70	м²
Аөн	1.61	м²
Аух	0.95	м²
Ашуу	1.40	м²
Ахх	3.27	м²



Зай, м	6.66	5.5	3.5	0	3.5	5.5	6.41	8.29	9.24	9.69
Газрын түвшин, м	1417.51	1417.54	1417.59	1417.68	1417.77	1417.82	1417.85	1417.89	1417.92	1417.93
Төлөвлөлтийн түвшин, м	1417.51	1418.29	1418.37	1418.44	1418.37	1418.29	1417.68	1417.13	1417.63	1417.93

102+060

Аас	0.50	м²
Ахөв	1.08	м²
Ацбс	1.52	м²
Асдү	3.70	м²
Аөн	4.75	м²
Аух	0.17	м²
Ашуу	1.40	м²
Ахх	3.30	м²

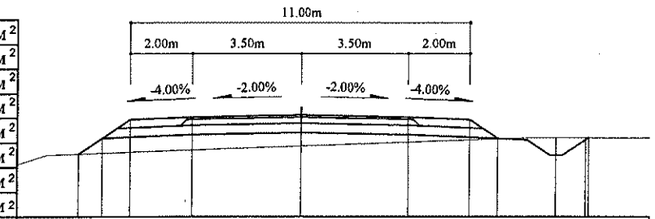

Зай, м	7.17	6.41	5.5	3.5	0	3.5	5.5	6.41	8.29	9.35
Газрын түвшин, м	1419.08	1419.11	1419.14	1419.22	1419.35	1419.47	1419.55	1419.58	1419.62	1419.62
Төлөвлөлтийн түвшин, м	1419.08	1419.59	1420.2	1420.28	1420.35	1420.28	1420.2	1419.59	1419.05	1419.55

Тайлбар:

Аас - Асфальт бетон хучилт
Ахөв - Хөвөө
Ацбс - Цементээр бэхжүүлсэн суурь
Асдү - Суурийн доод үе
Аөн - Дүүргэлт
Аух - Ухмал
Ашуу - Шуудууны эзэлхүүн
Ахх - Хөрс хуулалт

УБ хот, СБД 6-р хороо Бага тойруу, 37Б. Олон Улсын Худалдааны төв	БУЛГАН - ХИШИГ-ӨНДӨР - ГУРВАН БУЛАГ ЧИГЛЭЛИЙН 133.7км ХАТУУ ХУЧИЛТТАЙ АВТО ЗАМЫН АЖЛЫН ЗУРАГ					Хөндлөн огтлол
	Захирал	Ким Сон Хуан		Хөндлөн огтлол		Масштаб: 1:200
	Ерөнхий.инж	Н.Нямсүрэн		ПК 102+000 - ПК 102+100		үе шат / хуудас / бүх/хууд
	Гүйцэтгэсэн	Ж.Батнасан		ШИФР 04/12		ХО / 310 / 575
"ГЕО ЗУРАГЛАЛ" ХХК	Шалгасан	Г.Намуун				2012/9 сар

102+160

Аас	0.50	м²
Ахөв	1.08	м²
Ацбс	1.52	м²
Асдү	3.70	м²
Аөн	5.55	м²
Аух	0.04	м²
Ашуу	1.40	м²
Ахх	3.31	м²

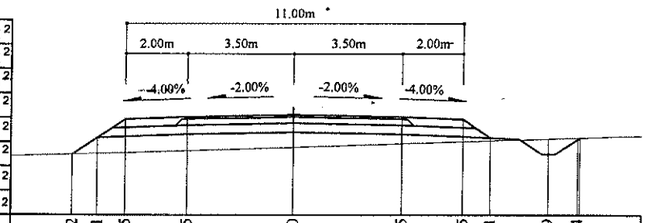

Зай, м	7.22	6.41	5.5	3.5	0	3.5	5.5	6.41	8.29	9.24
Газрын түвшин, м	1421.56	1421.59	1421.62	1421.69	1421.8	1421.92	1421.98	1422.01	1422.07	1422.11
Төлөвлөлтийн түвшин, м	1421.56	1422.1	1422.71	1422.79	1422.86	1422.79	1422.71	1422.1	1421.56	1422.06

102+140

Аас	0.50	м²
Ахөв	1.08	м²
Ацбс	1.52	м²
Асдү	3.70	м²
Аөн	13.40	м²
Аух	0.25	м²
Ашуу	1.40	м²
Ахх	3.07	м²

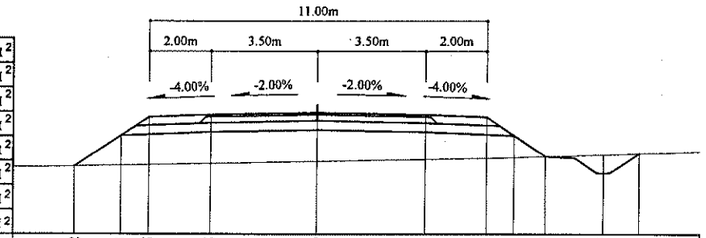

Зай, м	7.92	6.41	5.5	3.5	0	3.5	5.5	6.41	7.44	9.32	10.48
Газрын түвшин, м	1420.62	1420.65	1420.67	1420.71	1420.78	1420.85	1420.89	1420.91	1420.94	1421	1421.04
Төлөвлөлтийн түвшин, м	1420.62	1421.63	1422.23	1422.31	1422.38	1422.31	1422.23	1421.63	1420.94	1420.4	1421.04

102+120

Аас	0.50	м²
Ахөв	1.08	м²
Ацбс	1.52	м²
Асдү	3.70	м²
Аөн	16.69	м²
Аух	0.31	м²
Ашуу	1.40	м²
Ахх	3.20	м²

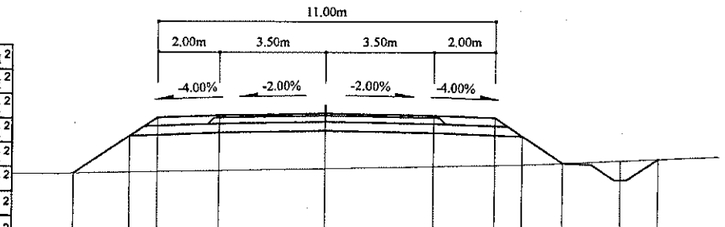

Зай, м	8.26	6.41	5.5	3.5	0	3.5	5.5	6.41	7.73	9.62	10.84
Газрын түвшин, м	1419.92	1419.96	1419.98	1420.02	1420.09	1420.16	1420.2	1420.22	1420.27	1420.35	1420.41
Төлөвлөлтийн түвшин, м	1419.92	1421.15	1421.76	1421.84	1421.91	1421.84	1421.76	1421.15	1420.27	1419.72	1420.41

102+220

Аас	0.50	м²
Ахөв	1.08	м²
Ацбс	1.52	м²
Асдү	3.70	м²
Аөн	1.47	м²
Аух	2.60	м²
Ашуу	1.40	м²
Ахх	3.40	м²

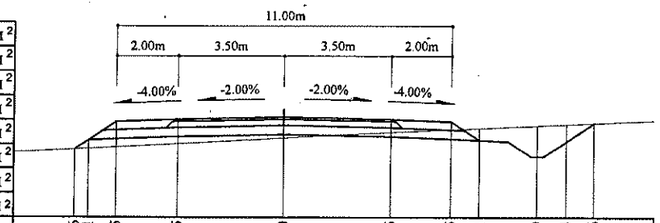

Зай, м	6.86	6.41	5.5	3.5	0	3.5	5.5	6.41	8.29	9.24	10.16
Газрын түвшин, м	1423.24	1423.26	1423.31	1423.42	1423.61	1423.79	1423.89	1423.93	1424.01	1424.06	1424.1
Төлөвлөлтийн түвшин, м	1423.24	1423.53	1424.14	1424.22	1424.29	1424.22	1424.14	1423.53	1422.99	1423.49	1424.1

102+200

Аас	0.50	м²
Ахөв	1.08	м²
Ацбс	1.52	м²
Асдү	3.70	м²
Аөн	5.18	м²
Аух	0.61	м²
Ашуу	1.40	м²
Ахх	3.39	м²



Зай, м	7.3	6.41	5.5	3.5	0	3.5	5.5	6.41	8.29	9.24	9.7
Газрын түвшин, м	1422.47	1422.5	1422.54	1422.62	1422.75	1422.96	1423.07	1423.12	1423.23	1423.29	1423.31
Төлөвлөлтийн түвшин, м	1422.47	1423.06	1423.66	1423.74	1423.81	1423.74	1423.66	1423.06	1422.51	1423.01	1423.31

102+180

Аас	0.50	м²
Ахөв	1.08	м²
Ацбс	1.52	м²
Асдү	3.70	м²
Аөн	1.58	м²
Аух	1.12	м²
Ашуу	1.40	м²
Ахх	3.29	м²



Зай, м	6.68	5.5	3.5	0	3.5	5.5	6.41	8.29	9.24	9.74
Газрын түвшин, м	1422.4	1422.43	1422.49	1422.59	1422.69	1422.75	1422.77	1422.83	1422.85	1422.87
Төлөвлөлтийн түвшин, м	1422.4	1423.19	1423.27	1423.34	1423.27	1423.19	1422.58	1422.04	1422.54	1422.87

Тайлбар:

Аас - Асфальт бетон хучилт
Ахөв - Хөвөө
Ацбс - Цементээр бэхжүүлсэн суурь
Асдү - Суурийн доод үе
Аөн - Дүүргэлт
Аух - Ухмал
Ашуу - Шуудууны эзэлхүүн
Ахх - Хөрс хуулалт

УБ хот ЧБД 6-р хороо Бага тойруу, 37Б. Олон Улсын Худалдааны төв	БУЛГАН - ХИШИГ-ӨНДӨР - ГУРВАН БУЛАГ ЧИГЛЭЛИЙН 133.7км ХАТУУ ХУЧИЛТТАЙ АВТО ЗАМЫН АЖЛЫН ЗУРАГ				Хөндлөн огтлол	
	Захирал	Ким Сон Хуан		Хөндлөн огтлол	Масштаб: 1:200	
	Ерөнхий.инж	Н.Нямсүрэн		ПК 102+120 - ПК 102+220	үе шат	хуудас / бүх/хууд
	Гүйцэтгэсэн	Ж.Батнасан		ШИФР 04/12	ХО	311 / 575
"ГЕО ЗУРАГЛАЛ" ХХК	Шалгасан	Г.Намуун			2012/9 сар	

102+280

Аас	0.50	м²
Ахөв	1.08	м²
Ацбс	1.52	м²
Асдү	3.70	м²
Аөн	10.83	м²
Аух	0.34	м²
Ашуу	1.40	м²
Ахх	2.97	м²

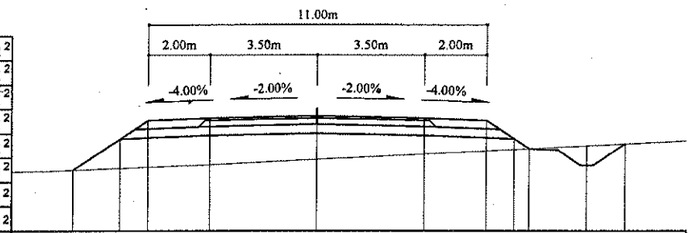

Зай, м	7.94	6.41	5.5	3.5	0	3.5	5.5	6.41	6.9	8.78	10.04
Газрын түвшин, м	1423.94	1424	1424.04	1424.11	1424.29	1424.47	1424.57	1424.62	1424.64	1424.74	1424.8
Төлөвлөлтийн түвшин, м	1423.94	1424.97	1425.57	1425.65	1425.72	1425.65	1425.57	1424.97	1424.64	1424.09	1424.8

102+260

Аас	0.50	м²
Ахөв	1.08	м²
Ацбс	1.52	м²
Асдү	3.70	м²
Аөн	2.14	м²
Аух	1.26	м²
Ашуу	1.40	м²
Ахх	3.33	м²

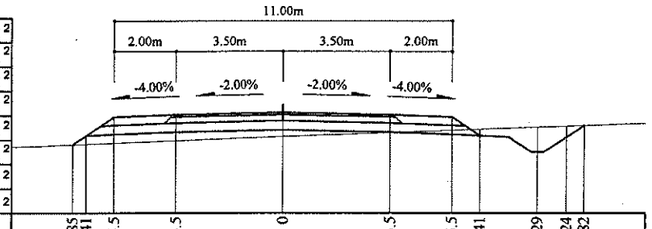

Зай, м	6.85	6.41	5.5	3.5	0	3.5	5.5	6.41	8.29	9.24	9.82
Газрын түвшин, м	1424.2	1424.21	1424.25	1424.32	1424.46	1424.59	1424.67	1424.7	1424.77	1424.81	1424.83
Төлөвлөлтийн түвшин, м	1424.2	1424.49	1425.09	1425.17	1425.24	1425.17	1425.09	1424.49	1423.94	1424.44	1424.83

102+240

Аас	0.50	м²
Ахөв	1.08	м²
Ацбс	1.52	м²
Асдү	3.70	м²
Аөн		м²
Аух	5.43	м²
Ашуу	1.40	м²
Ахх	3.40	м²

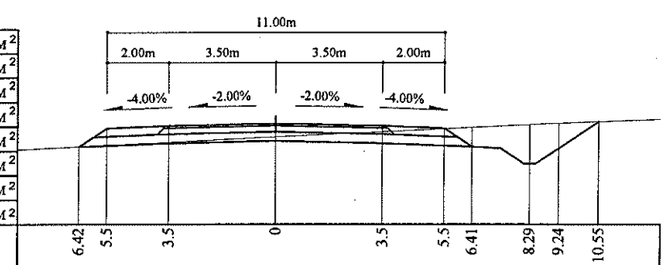

Зай, м	6.42	5.5	3.5	0	3.5	5.5	6.41	8.29	9.24	10.55
Газрын түвшин, м	1424.02	1424.06	1424.16	1424.34	1424.51	1424.61	1424.65	1424.75	1424.79	1424.84
Төлөвлөлтийн түвшин, м	1424.02	1424.62	1424.7	1424.77	1424.7	1424.62	1424.01	1423.47	1423.97	1424.84

102+340

Аас	0.50	м²
Ахөв	1.08	м²
Ацбс	1.52	м²
Асдү	3.70	м²
Аөн	23.92	м²
Аух	0.26	м²
Ашуу	1.40	м²
Ахх	3.47	м²

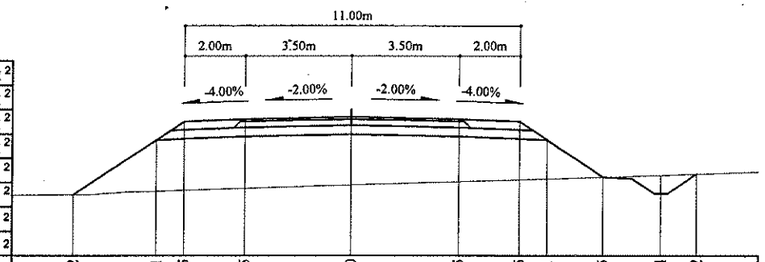

Зай, м	9.12	6.41	5.5	3.5	0	3.5	5.5	6.41	8.25	10.14	11.32
Газрын түвшин, м	1424.4	1424.52	1424.55	1424.62	1424.72	1424.83	1424.9	1424.92	1424.98	1425.05	1425.09
Төлөвлөлтийн түвшин, м	1424.4	1426.21	1426.82	1426.9	1426.97	1426.9	1426.82	1426.21	1424.98	1424.44	1425.09

102+320

Аас	0.50	м²
Ахөв	1.08	м²
Ацбс	1.52	м²
Асдү	3.70	м²
Аөн	20.95	м²
Аух	0.27	м²
Ашуу	1.40	м²
Ахх	3.36	м²

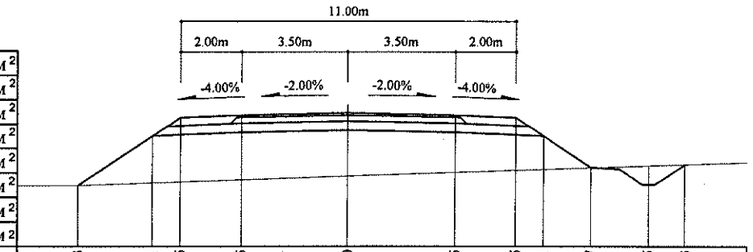

Зай, м	8.83	6.41	5.5	3.5	0	3.5	5.5	6.41	7.97	9.85	11.03
Газрын түвшин, м	1424.22	1424.3	1424.33	1424.4	1424.52	1424.64	1424.71	1424.74	1424.8	1424.86	1424.9
Төлөвлөлтийн түвшин, м	1424.22	1425.84	1426.44	1426.52	1426.59	1426.52	1426.44	1425.84	1424.8	1424.25	1424.9

102+300

Аас	0.50	м²
Ахөв	1.08	м²
Ацбс	1.52	м²
Асдү	3.70	м²
Аөн	15.55	м²
Аух	0.27	м²
Ашуу	1.40	м²
Ахх	3.18	м²

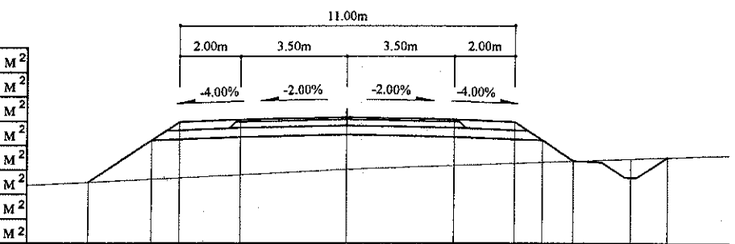

Зай, м	8.47	6.41	5.5	3.5	0	3.5	5.5	6.41	7.43	9.31	10.5
Газрын түвшин, м	1424.04	1424.15	1424.19	1424.29	1424.47	1424.6	1424.67	1424.7	1424.74	1424.81	1424.85
Төлөвлөлтийн түвшин, м	1424.04	1425.42	1426.03	1426.11	1426.18	1426.11	1426.03	1425.42	1424.74	1424.19	1424.85

Тайлбар:

Аас - Асфальт бетон хучилт
Ахөв - Хөвөө
Ацбс - Цементээр бэхжүүлсэн суурь
Асдү - Суурийн доод үе
Аөн - Дүүргэлт
Аух - Ухмал
Ашуу - Шуудууны эзэлхүүн
Ахх - Хөрс хуулалт

УБ хот. СБД 6-р хороо Бага тойруу, 37Б. Олон Улсын Худалдааны төв	БУЛГАН - ХИШИГ-ӨНДӨР - ГУРВАН БУЛАГ ЧИГЛЭЛИЙН 133.7км ХАТУУ ХУЧИЛТТАЙ АВТО ЗАМЫН АЖЛЫН ЗУРАГ					Хөндлөн огтлол
	Захирал	Ким Сон Хуан		Хөндлөн огтлол		Масштаб: 1:200
	Ерөнхий.инж	Н.Нямсүрэн		ПК 102+240 - ПК 102+340		үе шат / хуудас / бүх/хууд
	Гүйцэтгэсэн	Ж.Батнасан		ШИФР 04/12		ХО / 312 / 575
"ГЕО ЗУРАГЛАЛ" ХХК	Шалгасан	Г.Намуун				2012/9 сар

102+400

Аас	0.50	м²
Ахөв	1.08	м²
Ацбс	1.52	м²
Асдү	3.70	м²
Аөн	13.41	м²
Аух	0.35	м²
Ашуу	0.70	м²
Ахх	3.10	м²

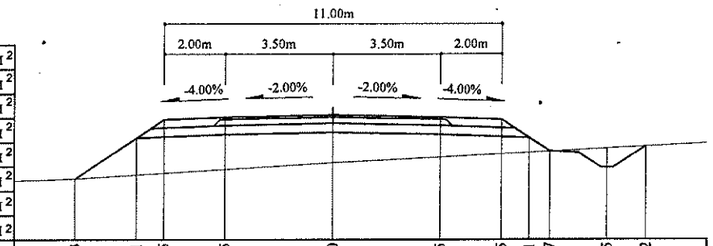

Зай, м	8.43	6.41	5.5	3.5	0	3.5	5.5	6.41	7.07	8.95	10.22
Газрын түвшин, м	1425.89	1426.01	1426.07	1426.2	1426.42	1426.61	1426.71	1426.76	1426.79	1426.89	1426.96
Төлөвлөлтийн түвшин, м	1425.89	1427.23	1427.84	1427.92	1427.99	1427.92	1427.84	1427.23	1426.79	1426.25	1426.96

102+380

Аас	0.50	м²
Ахөв	1.08	м²
Ацбс	1.52	м²
Асдү	3.70	м²
Аөн	14.39	м²
Аух	0.40	м²
Ашуу	0.70	м²
Ахх	3.06	м²

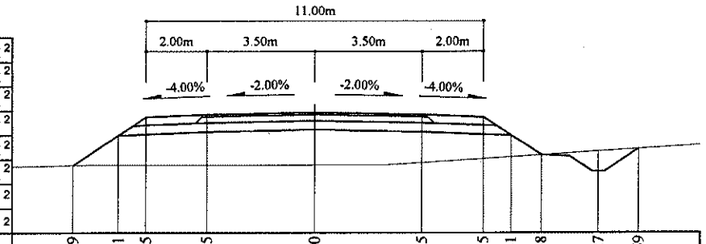

Зай, м	7.9	6.41	5.5	3.5	0	3.5	5.5	6.41	7.38	9.27	10.59
Газрын түвшин, м	1425.9	1425.91	1425.91	1425.92	1425.92	1426	1426.13	1426.18	1426.25	1426.36	1426.45
Төлөвлөлтийн түвшин, м	1425.9	1426.89	1427.5	1427.58	1427.65	1427.58	1427.5	1426.89	1426.25	1425.7	1426.45

102+360

Аас	0.50	м²
Ахөв	1.08	м²
Ацбс	1.52	м²
Асдү	3.70	м²
Аөн	8.69	м²
Аух	0.09	м²
Ашуу	0.70	м²
Ахх	2.93	м²

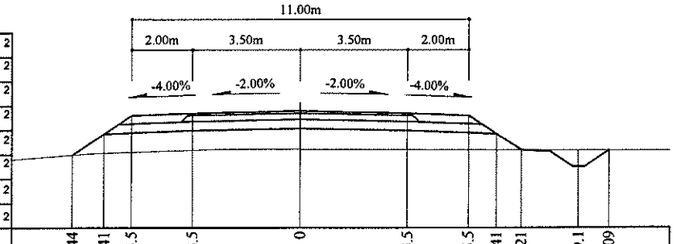

Зай, м	7.44	6.41	5.5	3.5	0	3.5	5.5	6.41	7.21	9.1	10.09
Газрын түвшин, м	1425.87	1425.93	1425.96	1426.02	1426.05	1426.04	1426.03	1426.02	1426.02	1426.01	1426.01
Төлөвлөлтийн түвшин, м	1425.87	1426.55	1427.16	1427.24	1427.31	1427.24	1427.16	1426.55	1426.02	1425.47	1426.01

102+460

Аас	0.50	м²
Ахөв	1.08	м²
Ацбс	1.52	м²
Асдү	3.70	м²
Аөн	11.23	м²
Аух	0.27	м²
Ашуу	0.70	м²
Ахх	3.00	м²

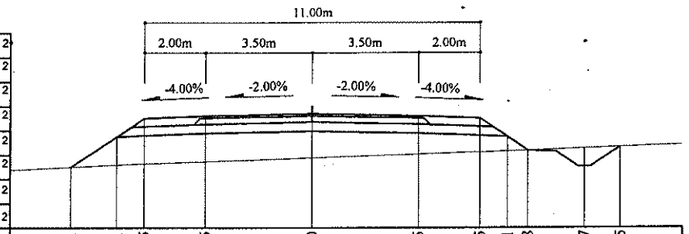

Зай, м	7.91	6.41	5.5	3.5	0	3.5	5.5	6.41	7.08	8.97	10.15
Газрын түвшин, м	1427.25	1427.32	1427.36	1427.43	1427.55	1427.68	1427.75	1427.78	1427.8	1427.87	1427.91
Төлөвлөлтийн түвшин, м	1427.25	1428.25	1428.86	1428.94	1429.01	1428.94	1428.86	1428.25	1427.8	1427.26	1427.91

102+440

Аас	0.50	м²
Ахөв	1.08	м²
Ацбс	1.52	м²
Асдү	3.70	м²
Аөн	11.26	м²
Аух	0.32	м²
Ашуу	0.70	м²
Ахх	3.00	м²

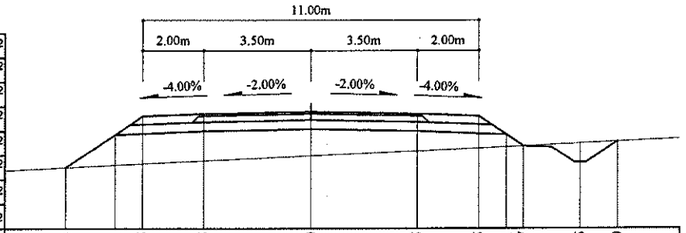

Зай, м	8.03	6.41	5.5	3.5	0	3.5	5.5	6.41	6.97	8.85	10.09
Газрын түвшин, м	1426.83	1426.91	1426.95	1427.05	1427.21	1427.38	1427.47	1427.51	1427.54	1427.63	1427.69
Төлөвлөлтийн түвшин, м	1426.83	1427.91	1428.52	1428.6	1428.67	1428.6	1428.52	1427.91	1427.54	1426.99	1427.69

102+420

Аас	0.50	м²
Ахөв	1.08	м²
Ацбс	1.52	м²
Асдү	3.70	м²
Аөн	12.85	м²
Аух	0.28	м²
Ашуу	0.70	м²
Ахх	3.06	м²

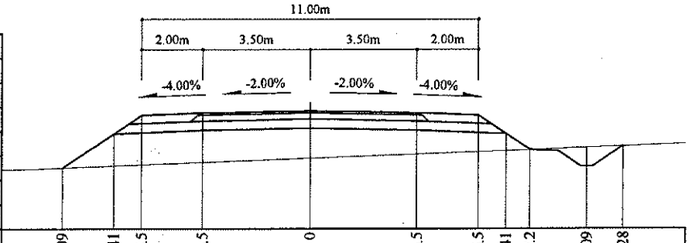

Зай, м	8.09	6.41	5.5	3.5	0	3.5	5.5	6.41	7.2	9.09	10.28
Газрын түвшин, м	1426.45	1426.52	1426.55	1426.63	1426.76	1426.9	1426.98	1427.01	1427.04	1427.12	1427.16
Төлөвлөлтийн түвшин, м	1426.45	1427.57	1428.18	1428.26	1428.33	1428.26	1428.18	1427.57	1427.04	1426.5	1427.16

Тайлбар:

Аас - Асфальт бетон хучилт
Ахөв - Хөвөө
Ацбс - Цементээр бэхжүүлсэн суурь
Асдү - Суурийн доод үе
Аөн - Дүүргэлт
Аух - Ухмал
Ашуу - Шуудууны эзэлхүүн
Ахх - Хөрс хуулалт

УБ.хот. СБД 6-р хороо
Бага тойруу, 37Б. Олон
Улсын Худалдааны төв

"ГЕО ЗУРАГЛАЛ" ХХК

БУЛГАН - ХИШИГ-ӨНДӨР - ГҮРВАНБУЛАГ ЧИГЛЭЛИЙН 133.7км
ХАТУУ ХУЧИЛТТАЙ АВТО ЗАМЫН АЖЛЫН ЗУРАГ

Захирал	Ким Сон Хуан		Хөндлөн огтлол
Ерөнхий инж	Н.Нямсүрэн		ПК 102+360 - ПК 102+460
Гүйцэтгэсэн	Ж.Батнасан		ШИФР 04/12
Шалгасан	Г.Намуун		

Хөндлөн огтлол

Масштаб: 1:200		
үе шат	хуудас	бүх/хууд
ХО	313	575
2012/9 сар		

102+520

Аас	0.50	м²
Ахөв	1.08	м²
Ацбс	1.52	м²
Асдү	3.70	м²
Аөн	6.18	м²
Аух	0.29	м²
Ашуу	0.70	м²
Ахх	2.78	м²

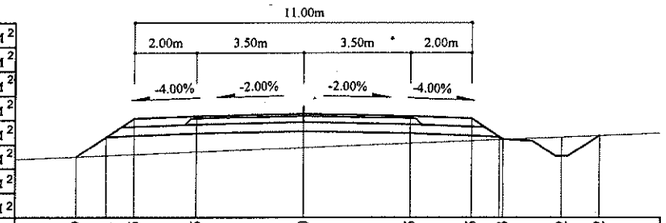

Зай, м	7.39	6.41	5.5	3.5	0	3.5	5.5	6.53	8.42	9.62
Газрын түвшин, м	1428.62	1428.66	1428.69	1428.78	1428.92	1429.06	1429.15	1429.19	1429.27	1429.32
Төлөвлөлтийн түвшин, м	1428.62	1429.27	1429.88	1429.96	1430.03	1429.96	1429.88	1429.19	1428.64	1429.32

102+500

Аас	0.50	м²
Ахөв	1.08	м²
Ацбс	1.52	м²
Асдү	3.70	м²
Аөн	9.32	м²
Аух	0.28	м²
Ашуу	0.70	м²
Ахх	2.91	м²

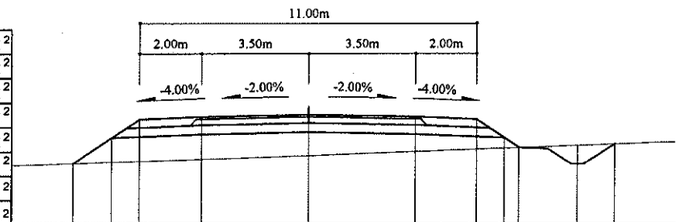

Зай, м	7.67	6.41	5.5	3.5	0	3.5	5.5	6.88	8.77	9.96
Газрын түвшин, м	1428.09	1428.13	1428.16	1428.23	1428.35	1428.49	1428.56	1428.61	1428.69	1428.73
Төлөвлөлтийн түвшин, м	1428.09	1428.93	1429.54	1429.62	1429.69	1429.62	1429.54	1428.61	1428.07	1428.73

102+480

Аас	0.50	м²
Ахөв	1.08	м²
Ацбс	1.52	м²
Асдү	3.70	м²
Аөн	11.08	м²
Аух	0.26	м²
Ашуу	0.70	м²
Ахх	2.99	м²

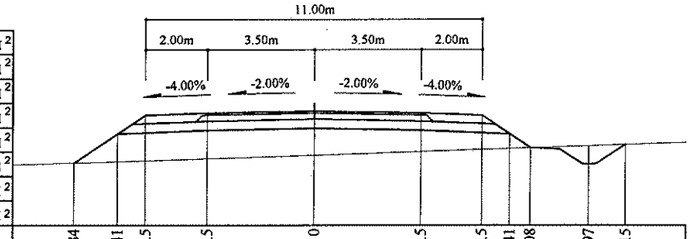

Зай, м	7.84	6.41	5.5	3.5	0	3.5	5.5	6.41	7.08	8.97	10.15
Газрын түвшин, м	1427.64	1427.68	1427.71	1427.78	1427.9	1428.02	1428.09	1428.12	1428.14	1428.21	1428.25
Төлөвлөлтийн түвшин, м	1427.64	1428.59	1429.2	1429.28	1429.35	1429.28	1429.2	1428.59	1428.14	1427.6	1428.25

102+580

Аас	0.50	м²
Ахөв	1.08	м²
Ацбс	1.52	м²
Асдү	3.70	м²
Аөн	4.25	м²
Аух	0.45	м²
Ашуу	0.70	м²
Ахх	3.34	м²

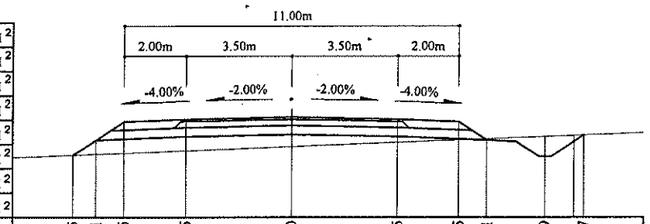

Зай, м	7.15	6.41	5.5	3.5	0	3.5	5.5	6.41	8.29	9.57
Газрын түвшин, м	1429.79	1429.82	1429.86	1429.94	1430.08	1430.22	1430.3	1430.34	1430.41	1430.46
Төлөвлөлтийн түвшин, м	1429.79	1430.29	1430.9	1430.98	1431.05	1430.98	1430.9	1430.29	1429.74	1430.46

102+560

Аас	0.50	м²
Ахөв	1.08	м²
Ацбс	1.52	м²
Асдү	3.70	м²
Аөн	3.94	м²
Аух	0.53	м²
Ашуу	0.70	м²
Ахх	3.34	м²

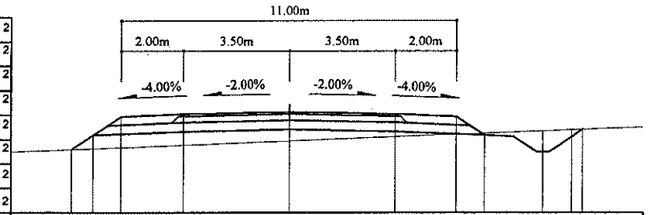

Зай, м	7.11	6.41	5.5	3.5	0	3.5	5.5	6.41	8.29	9.24	9.61
Газрын түвшин, м	1429.48	1429.51	1429.55	1429.63	1429.77	1429.9	1429.98	1430.02	1430.09	1430.13	1430.15
Төлөвлөлтийн түвшин, м	1429.48	1429.95	1430.56	1430.64	1430.71	1430.64	1430.56	1429.95	1429.4	1429.9	1430.15

102+540

Аас	0.50	м²
Ахөв	1.08	м²
Ацбс	1.52	м²
Асдү	3.70	м²
Аөн	3.31	м²
Аух	0.13	м²
Ашуу	0.70	м²
Ахх	2.66	м²

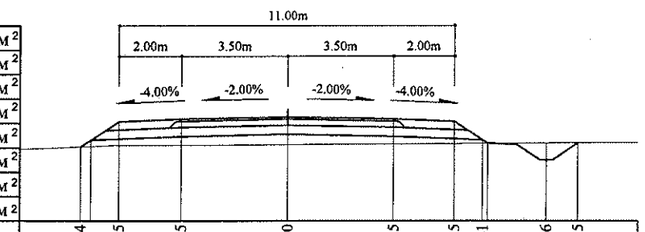

Зай, м	6.74	5.5	3.5	0	3.5	5.5	6.41	8.46	9.5
Газрын түвшин, м	1429.39	1429.44	1429.45	1429.46	1429.48	1429.49	1429.5	1429.51	1429.51
Төлөвлөлтийн түвшин, м	1429.39	1430.22	1430.3	1430.37	1430.3	1430.22	1429.61	1428.95	1429.51

Тайлбар:

- Аас - Асфальт бетон хучилт
- Ахөв - Хөвөө
- Ацбс - Цементээр бэхжүүлсэн суурь
- Асдү - Суурийн доод үе
- Аөн - Дүүргэлт
- Аух - Ухмал
- Ашуу - Шуудууны эзэлхүүн
- Ахх - Хөрс хуулалт

УБ хот. СБД 6-р хороо Бага тойруу, 37Б. Олон Улсын Худалдааны төв	БУЛГАН - ХИШИГ-ӨНДӨР - ГУРВАН БУЛАГ ЧИГЛЭЛИЙН 133.7км ХАТУУ ХУЧИЛТТАЙ АВТО ЗАМЫН АЖЛЫН ЗУРАГ					Хөндлөн огтлол
	Захирал	Ким Сон Хуан		Хөндлөн огтлол	Масштаб: 1:200	
	Ерөнхий.инж	Н.Нямсүрэн		ПК 102+480 - ПК 102+580	үе шат	хуудас / бүх/хууд
	Гүйцэтгэсэн	Ж.Батнасан		ШИФР 04/12	ХО	314 / 575
"ГЕО ЗУРАГЛАЛ" ХХК	Шалгасан	Г.Намуун			2012/9 сар	

102+640

Аас	0.50	м²
Ахөв	1.08	м²
Ацбс	1.52	м²
Асдү	3.70	м²
Аөн	1.32	м²
Аух	0.25	м²
Ашуу	0.70	м²
Ахх	2.65	м²

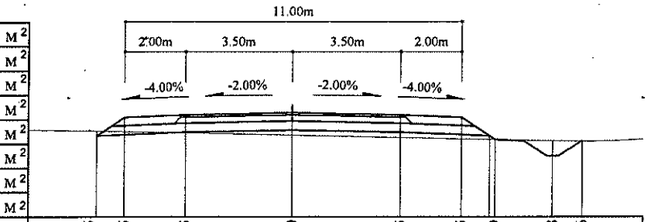

Зай, м	6.65	5.5	3.5	0	3.5	5.5	6.59	8.48	9.46	
Газрын түвшин, м	1431.45	1431.43	1431.39	1431.31	1431.23	1431.19	1431.16	1431.12	1431.1	
Төлөвлөлтийн түвшин, м	1431.45	1431.89	1431.97	1432.04	1431.97	1431.89	1431.16	1430.62	1431.1	

102+700

Аас	0.50	м²
Ахөв	1.08	м²
Ацбс	1.52	м²
Асдү	3.70	м²
Аөн	3.48	м²
Аух	0.36	м²
Ашуу	0.70	м²
Ахх	3.29	м²

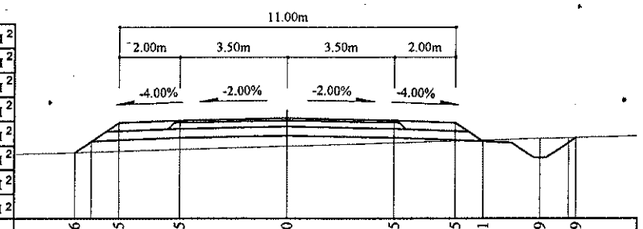

Зай, м	6.96	5.5	3.5	0	3.5	5.5	6.41	8.29	9.49	
Газрын түвшин, м	1431.48	1431.53	1431.59	1431.69	1431.8	1431.86	1431.88	1431.94	1431.97	
Төлөвлөлтийн түвшин, м	1431.48	1432.45	1432.53	1432.6	1432.53	1432.45	1431.85	1431.3	1431.97	

102+620

Аас	0.50	м²
Ахөв	1.08	м²
Ацбс	1.52	м²
Асдү	3.70	м²
Аөн	6.39	м²
Аух	0.10	м²
Ашуу	0.70	м²
Ахх	3.32	м²

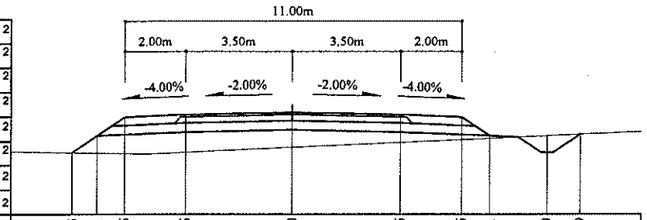

Зай, м	7.23	6.41	5.5	3.5	0	3.5	5.5	6.41	8.29	9.39
Газрын түвшин, м	1430.42	1430.4	1430.39	1430.43	1430.59	1430.75	1430.84	1430.89	1430.97	1431.02
Төлөвлөлтийн түвшин, м	1430.42	1430.97	1431.57	1431.65	1431.72	1431.65	1431.57	1430.97	1430.42	1431.02

102+680

Аас	0.50	м²
Ахөв	1.08	м²
Ацбс	1.52	м²
Асдү	3.70	м²
Аөн	5.33	м²
Аух	0.25	м²
Ашуу	0.70	м²
Ахх	2.75	м²

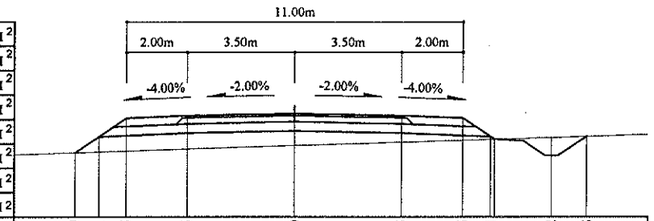

Зай, м	7.19	6.41	5.5	3.5	0	3.5	5.5	6.41	8.42	9.58
Газрын түвшин, м	1431.21	1431.23	1431.26	1431.32	1431.44	1431.55	1431.61	1431.64	1431.7	1431.74
Төлөвлөлтийн түвшин, м	1431.21	1431.73	1432.33	1432.41	1432.48	1432.41	1432.33	1431.73	1431.1	1431.74

102+600

Аас	0.50	м²
Ахөв	1.08	м²
Ацбс	1.52	м²
Асдү	3.70	м²
Аөн	4.40	м²
Аух	0.47	м²
Ашуу	0.70	м²
Ахх	3.36	м²

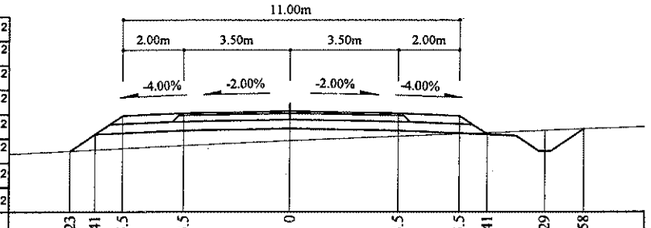

Зай, м	7.23	6.41	5.5	3.5	0	3.5	5.5	6.41	8.29	9.58
Газрын түвшин, м	1430.08	1430.12	1430.16	1430.26	1430.42	1430.56	1430.64	1430.68	1430.76	1430.81
Төлөвлөлтийн түвшин, м	1430.08	1430.63	1431.23	1431.31	1431.38	1431.31	1431.23	1430.63	1430.08	1430.81

102+660

Аас	0.50	м²
Ахөв	1.08	м²
Ацбс	1.52	м²
Асдү	3.70	м²
Аөн	2.52	м²
Аух	0.10	м²
Ашуу	0.70	м²
Ахх	3.21	м²

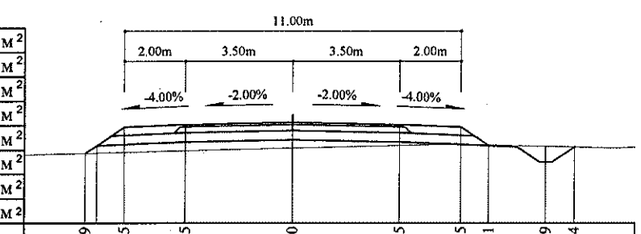

Зай, м	6.79	5.5	3.5	0	3.5	5.5	6.41	8.29	9.24	
Газрын түвшин, м	1431.29	1431.32	1431.37	1431.46	1431.55	1431.58	1431.56	1431.52	1431.5	
Төлөвлөлтийн түвшин, м	1431.29	1432.15	1432.23	1432.3	1432.23	1432.15	1431.54	1430.99	1431.49	

Тайлбар:

Аас - Асфальт бетон хучилт
Ахөв - Хөвөө
Ацбс - Цементээр бэхжүүлсэн суурь
Асдү - Суурийн доод үе
Аөн - Дүүргэлт
Аух - Ухмал
Ашуу - Шуудууны эзэлхүүн
Ахх - Хөрс хуулалт

УБ хот. ЄБД 6-р хороо
Бага тойруу, 37Б. Олон
Улсын Худалдааны төв

"ГЕО ЗУРАГЛАЛ" ХХК

БУЛГАН - ХИШИГ-ӨНДӨР - ГУРВАН БУЛАГ ЧИГЛЭЛИЙН 133.7км
ХАТУУ ХУЧИЛТТАЙ АВТО ЗАМЫН АЖЛЫН ЗУРАГ

Хөндлөн огтлол

Захирал	Ким Єон Хуан	
Ерөнхий.инж	Н.Нямсүрэн	
Гүйцэтгэсэн	Ж.Батнасан	
Шалгасан	Г.Намуун	

Хөндлөн огтлол
ПК 102+600 - ПК 102+700

ШИФР 04/12

Масштаб: 1:200

үе шат	хуудас	бүх/хууд
ХО	315	575

2012/9 сар

102+760

Аас	0.50	м²
Ахөв	1.08	м²
Ацбс	1.52	м²
Асдү	3.70	м²
Аөн	1.37	м²
Аух	2.01	м²
Ашуу	1.40	м²
Ахх	3.34	м²

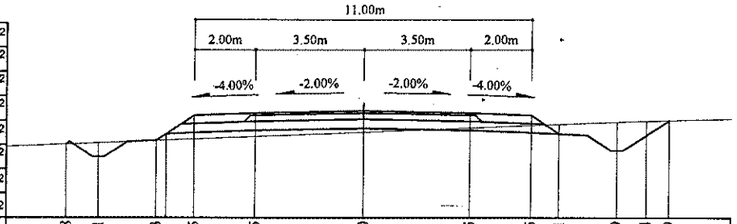

Зай, м	9.68	8.61	6.73	5.5	3.5	0	3.5	5.5	6.41	8.29	9.24	9.99
Газрын түвшин, м	1431.52	1431.57	1431.64	1431.69	1431.77	1431.92	1432.06	1432.14	1432.18	1432.25	1432.29	1432.31
Төлөвлөлтийн түвшин, м	1431.52	1431.1	1431.64	1432.46	1432.54	1432.61	1432.54	1432.46	1431.86	1431.31	1431.81	1432.31

102+820

Аас	0.50	м²
Ахөв	1.08	м²
Ацбс	1.52	м²
Асдү	3.70	м²
Аөн	1.91	м²
Аух	1.87	м²
Ашуу	1.40	м²
Ахх	3.38	м²

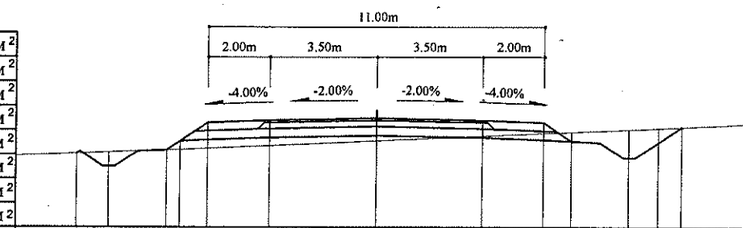

Зай, м	9.79	8.74	6.85	6.41	5.5	3.5	0	3.5	5.5	6.41	8.29	9.24	10.01
Газрын түвшин, м	1431.35	1431.39	1431.47	1431.48	1431.53	1431.62	1431.77	1431.93	1432.02	1432.07	1432.15	1432.19	1432.23
Төлөвлөлтийн түвшин, м	1431.35	1430.92	1431.47	1431.76	1432.37	1432.45	1432.52	1432.45	1432.37	1431.76	1431.22	1431.72	1432.23

102+740

Аас	0.50	м²
Ахөв	1.08	м²
Ацбс	1.52	м²
Асдү	3.70	м²
Аөн	3.15	м²
Аух	0.92	м²
Ашуу	0.70	м²
Ахх	3.36	м²



Зай, м	7.02	6.41	5.5	3.5	0	3.5	5.5	6.41	8.29	9.24	9.75
Газрын түвшин, м	1431.48	1431.5	1431.54	1431.62	1431.77	1431.92	1432	1432.04	1432.12	1432.16	1432.18
Төлөвлөлтийн түвшин, м	1431.48	1431.89	1432.49	1432.57	1432.64	1432.57	1432.49	1431.89	1431.34	1431.84	1432.18

102+800

Аас	0.50	м²
Ахөв	1.08	м²
Ацбс	1.52	м²
Асдү	3.70	м²
Аөн	0.57	м²
Аух	2.75	м²
Ашуу	1.40	м²
Ахх	3.33	м²

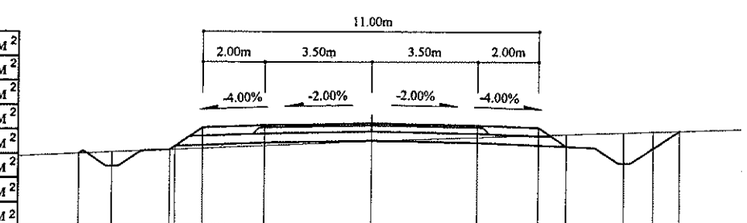

Зай, м	9.55	8.47	6.58	5.5	3.5	0	3.5	5.5	6.41	8.29	9.24	10.1
Газрын түвшин, м	1431.55	1431.6	1431.68	1431.73	1431.82	1431.97	1432.09	1432.16	1432.19	1432.26	1432.29	1432.32
Төлөвлөлтийн түвшин, м	1431.55	1431.13	1431.68	1432.4	1432.48	1432.55	1432.48	1432.4	1431.79	1431.25	1431.75	1432.32

102+720

Аас	0.50	м²
Ахөв	1.08	м²
Ацбс	1.52	м²
Асдү	3.70	м²
Аөн	4.36	м²
Аух	0.43	м²
Ашуу	1.40	м²
Ахх	3.34	м²

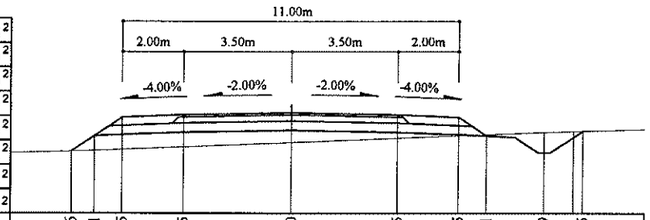

Зай, м	7.16	6.41	5.5	3.5	0	3.5	5.5	6.41	8.29	9.55
Газрын түвшин, м	1431.4	1431.42	1431.46	1431.54	1431.68	1431.82	1431.91	1431.94	1432.02	1432.06
Төлөвлөлтийн түвшин, м	1431.4	1431.9	1432.51	1432.59	1432.66	1432.59	1432.51	1431.9	1431.35	1432.06

102+780

Аас	0.50	м²
Ахөв	1.08	м²
Ацбс	1.52	м²
Асдү	3.70	м²
Аөн	0.14	м²
Аух	3.14	м²
Ашуу	1.40	м²
Ахх	3.32	м²

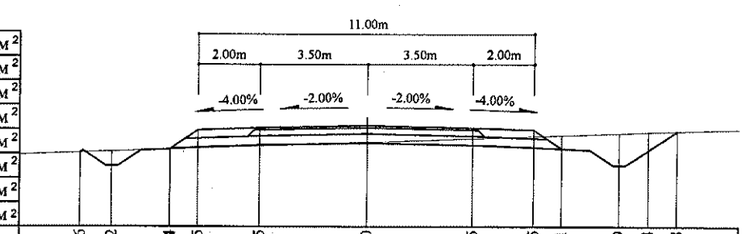

Зай, м	9.36	8.32	6.44	5.5	3.5	0	3.5	5.5	6.41	8.29	9.24	10.18
Газрын түвшин, м	1431.71	1431.74	1431.81	1431.84	1431.91	1432.03	1432.16	1432.23	1432.26	1432.33	1432.37	1432.4
Төлөвлөлтийн түвшин, м	1431.71	1431.26	1431.81	1432.43	1432.51	1432.58	1432.51	1432.43	1431.83	1431.28	1431.78	1432.4

Тайлбар:

Аас - Асфальт бетон хучилт
Ахөв - Хөвөө
Ацбс - Цементээр бэхжүүлсэн суурь
Асдү - Суурийн доод үе
Аөн - Дүүргэлт
Аух - Ухмал
Ашуу - Шуудууны эзэлхүүн
Ахх - Хөрс хуулалт

УБ хот, СБД 6-р хороо Бага тойруу, 37Б. Олон Улсын Худалдааны төв	БУЛГАН - ХИШИГ-ӨНДӨР - ГУРВАН БУЛАГ ЧИГЛЭЛИЙН 133.7км ХАТУУ ХУЧИЛТТАЙ АВТО ЗАМЫН АЖЛЫН ЗУРАГ				Хөндлөн огтлол
	Зохиол	Ким Сон Хуан		Хөндлөн огтлол	Масштаб: 1:200
	Ерөнхий инж	Н.Нямсүрэн		ПК 102+720 - ПК 102+820	үе шат / хуудас / бүх/хуудас
	Гүйцэтгэсэн	Ж.Батнасан		ШИФР 04/12	ХО / 316 / 575
"ГЕО ЗУРАГЛАЛ" ХХК	Шалгасан	Г.Намуун			2012/9 сар

102+880

Аас	0.50	м²
Ахөв	1.08	м²
Ацбс	1.52	м²
Асдүү	3.70	м²
Аөн	6.85	м²
Аух	0.04	м²
Ашуу	1.40	м²
Ахх	3.36	м²

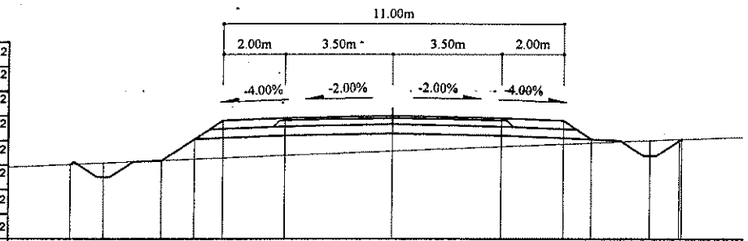

Зай, м	10.42	9.35	7.47	6.41	5.5	3.5	0	3.5	5.5	6.41	8.29	9.24
Газрын түвшин, м	1430.84	1430.88	1430.96	1431.01	1431.05	1431.13	1431.28	1431.43	1431.52	1431.56	1431.64	1431.67
Төлөвлөлтийн түвшин, м	1430.84	1430.42	1430.96	1431.67	1432.28	1432.36	1432.43	1432.36	1432.28	1431.67	1431.12	1431.62

102+860

Аас	0.50	м²
Ахөв	1.08	м²
Ацбс	1.52	м²
Асдүү	3.70	м²
Аөн	3.78	м²
Аух	0.60	м²
Ашуу	1.40	м²
Ахх	3.34	м²

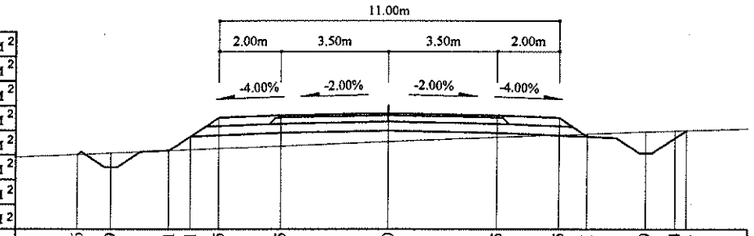

Зай, м	10.06	8.99	7.1	6.41	5.5	3.5	0	3.5	5.5	6.41	8.29	9.24	9.61
Газрын түвшин, м	1431.11	1431.16	1431.24	1431.27	1431.31	1431.39	1431.54	1431.68	1431.75	1431.79	1431.86	1431.89	1431.9
Төлөвлөлтийн түвшин, м	1431.11	1430.69	1431.24	1431.7	1432.31	1432.39	1432.46	1432.39	1432.31	1431.7	1431.15	1431.65	1431.9

102+840

Аас	0.50	м²
Ахөв	1.08	м²
Ацбс	1.52	м²
Асдүү	3.70	м²
Аөн	1.71	м²
Аух	1.54	м²
Ашуу	1.40	м²
Ахх	3.33	м²

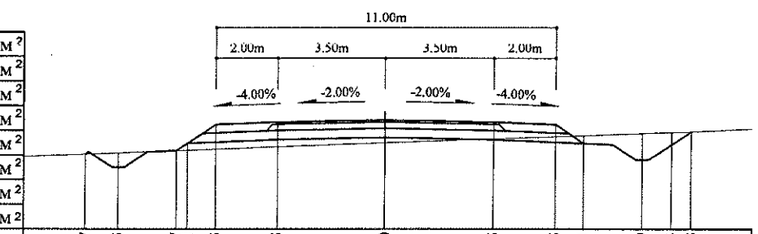

Зай, м	9.7	8.65	6.77	6.41	5.5	3.5	0	3.5	5.5	6.41	8.29	9.24	9.88
Газрын түвшин, м	1431.38	1431.42	1431.49	1431.51	1431.54	1431.62	1431.75	1431.88	1431.95	1431.99	1432.06	1432.09	1432.11
Төлөвлөлтийн түвшин, м	1431.38	1430.95	1431.49	1431.73	1432.34	1432.42	1432.49	1432.42	1432.34	1431.73	1431.19	1431.69	1432.11

102+940

Аас	0.50	м²
Ахөв	1.08	м²
Ацбс	1.52	м²
Асдүү	3.70	м²
Аөн	11.57	м²
Аух	0.25	м²
Ашуу	0.70	м²
Ахх	3.00	м²

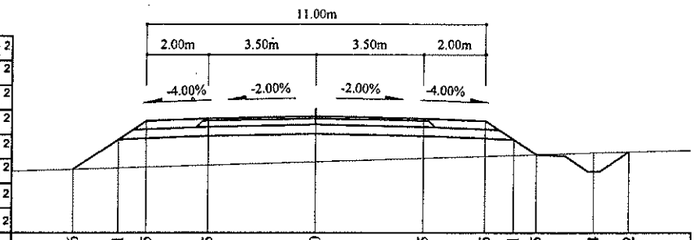

Зай, м	7.86	6.41	5.5	3.5	0	3.5	5.5	6.41	7.15	9.04	10.2
Газрын түвшин, м	1430.59	1430.63	1430.66	1430.72	1430.83	1430.94	1431.01	1431.04	1431.06	1431.12	1431.16
Төлөвлөлтийн түвшин, м	1430.59	1431.56	1432.16	1432.24	1432.31	1432.24	1432.16	1431.56	1431.06	1430.52	1431.16

102+920

Аас	0.50	м²
Ахөв	1.08	м²
Ацбс	1.52	м²
Асдүү	3.70	м²
Аөн	10.42	м²
Аух	0.29	м²
Ашуу	0.70	м²
Ахх	2.95	м²

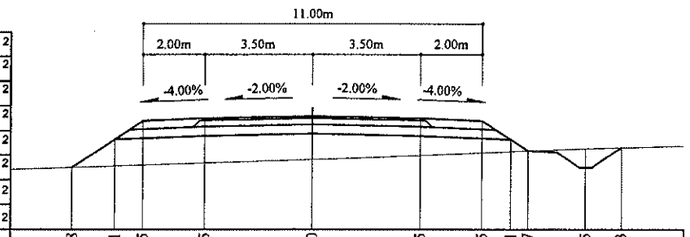

Зай, м	7.78	6.41	5.5	3.5	0	3.5	5.5	6.41	6.97	8.85	10.03
Газрын түвшин, м	1430.69	1430.74	1430.77	1430.83	1430.95	1431.08	1431.17	1431.21	1431.23	1431.31	1431.34
Төлөвлөлтийн түвшин, м	1430.69	1431.61	1432.21	1432.29	1432.36	1432.29	1432.21	1431.61	1431.23	1430.69	1431.34

102+900

Аас	0.50	м²
Ахөв	1.08	м²
Ацбс	1.52	м²
Асдүү	3.70	м²
Аөн	9.86	м²
Аух	0.30	м²
Ашуу	1.40	м²
Ахх	2.94	м²

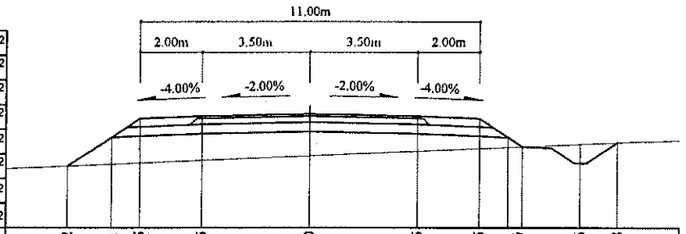

Зай, м	7.82	6.41	5.5	3.5	0	3.5	5.5	6.41	6.87	8.76	9.98
Газрын түвшин, м	1430.69	1430.76	1430.79	1430.88	1431.03	1431.18	1431.27	1431.31	1431.33	1431.41	1431.46
Төлөвлөлтийн түвшин, м	1430.69	1431.64	1432.24	1432.32	1432.39	1432.32	1432.24	1431.64	1431.33	1430.78	1431.46

Тайлбар:

Аас - Асфальт бетон хучилт
Ахөв - Хөвөө
Ацбс - Цементээр бэхжүүлсэн суурь
Асдүү - Суурийн доод үе
Аөн - Дүүргэлт
Аух - Ухмал
Ашуу - Шуудууны эзэлхүүн
Ахх - Хөрс хуулалт

УБ хот, СБД 6-р хороо Бага тойруу, 37Б. Олон Улсын Худалдааны төв	БУЛГАН - ХИШИГ-ӨНДӨР - ГУРВАН БУЛАГ ЧИГЛЭЛИЙН 133.7км ХАТУУ ХУЧИЛТТАЙ АВТО ЗАМЫН АЖЛЫН ЗҮРАГ				Хөндлөн огтлол		
	Захиалгч	Ким Сон Хуан		Хөндлөн огтлол	Масштаб: 1:200		
	Ерөнхий инж	Н.Нямсүрэн		ПК 102+840 - ПК 102+940	үе шат	хуудас	бүх/хууд
	Гүйцэтгэсэн	Ж.Батнасан		ШИФР 04/12	ХО	317	575
"ГЕО ЗУРАГЛАЛ" ХХК	Шалгасан	Г.Намуун			2012/9 сар		

103+000

Аас	0.50	м²
Ахөв	1.08	м²
Ацбс	1.52	м²
Асдү	3.70	м²
Аөн	11.26	м²
Аух	0.34	м²
Ашуу	0.70	м²
Ахх	2.99	м²

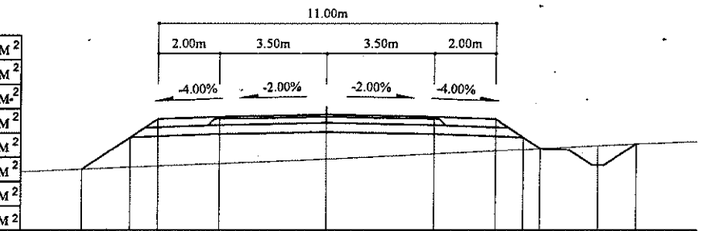

Зай, м	7.98	6.41	5.5	3.5	0	3.5	5.5	6.41	6.96	8.84	10.09
Газрын түвшин, м	1430.06	1430.13	1430.17	1430.25	1430.4	1430.57	1430.68	1430.72	1430.75	1430.84	1430.9
Төлөвлөлтийн түвшин, м	1430.06	1431.11	1431.72	1431.8	1431.87	1431.8	1431.72	1431.11	1430.75	1430.2	1430.9

102+980

Аас	0.50	м²
Ахөв	1.08	м²
Ацбс	1.52	м²
Асдү	3.70	м²
Аөн	12.92	м²
Аух	0.26	м²
Ашуу	0.7	м²
Ахх	3.07	м²



Зай, м	8.13	6.41	5.5	3.5	0	3.5	5.5	6.41	7.21	9.09	10.27
Газрын түвшин, м	1430.17	1430.24	1430.28	1430.36	1430.5	1430.65	1430.72	1430.75	1430.78	1430.84	1430.89
Төлөвлөлтийн түвшин, м	1430.17	1431.31	1431.92	1432	1432.07	1432	1431.92	1431.31	1430.78	1430.23	1430.89

102+960

Аас	0.50	м²
Ахөв	1.08	м²
Ацбс	1.52	м²
Асдү	3.70	м²
Аөн	13.62	м²
Аух	0.26	м²
Ашуу	0.70	м²
Ахх	3.09	м²

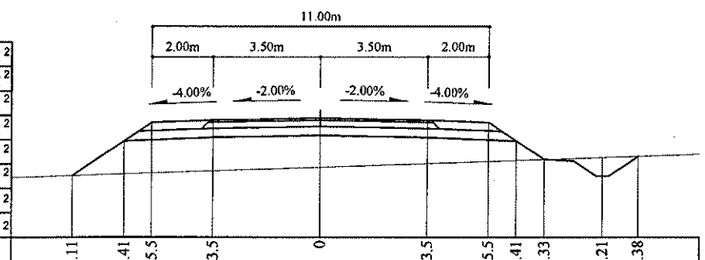

Зай, м	8.11	6.41	5.5	3.5	0	3.5	5.5	6.41	7.33	9.21	10.38
Газрын түвшин, м	1430.33	1430.38	1430.41	1430.48	1430.6	1430.72	1430.79	1430.82	1430.85	1430.91	1430.95
Төлөвлөлтийн түвшин, м	1430.33	1431.46	1432.07	1432.15	1432.22	1432.15	1432.07	1431.46	1430.85	1430.3	1430.95

103+060

Аас	0.50	м²
Ахөв	1.08	м²
Ацбс	1.52	м²
Асдү	3.70	м²
Аөн	2.39	м²
Аух	1.61	м²
Ашуу	0.70	м²
Ахх	3.39	м²



Зай, м	6.95	6.41	5.5	3.5	0	3.5	5.5	6.41	8.29	9.24	9.97
Газрын түвшин, м	1429.91	1429.93	1429.97	1430.06	1430.22	1430.39	1430.48	1430.53	1430.62	1430.66	1430.7
Төлөвлөлтийн түвшин, м	1429.91	1430.26	1430.87	1430.95	1431.02	1430.95	1430.87	1430.26	1429.72	1430.22	1430.7

103+040

Аас	0.50	м²
Ахөв	1.08	м²
Ацбс	1.52	м²
Асдү	3.70	м²
Аөн	3.41	м²
Аух	1.05	м²
Ашуу	0.70	м²
Ахх	3.38	м²



Зай, м	7.1	6.41	5.5	3.5	0	3.5	5.5	6.41	8.29	9.24	9.81
Газрын түвшин, м	1430.11	1430.14	1430.18	1430.27	1430.44	1430.6	1430.69	1430.74	1430.83	1430.88	1430.9
Төлөвлөлтийн түвшин, м	1430.11	1430.57	1431.18	1431.26	1431.33	1431.26	1431.18	1430.57	1430.02	1430.52	1430.9

103+020

Аас	0.50	м²
Ахөв	1.08	м²
Ацбс	1.52	м²
Асдү	3.70	м²
Аөн	7.28	м²
Аух	0.34	м²
Ашуу	0.70	м²
Ахх	2.83	м²



Зай, м	7.62	6.41	5.5	3.5	0	3.5	5.5	6.41	8.44	9.69
Газрын түвшин, м	1430.06	1430.12	1430.17	1430.27	1430.44	1430.62	1430.72	1430.76	1430.86	1430.93
Төлөвлөлтийн түвшин, м	1430.06	1430.87	1431.47	1431.55	1431.62	1431.55	1431.47	1430.87	1430.22	1430.93

Тайлбар:

Аас - Асфальт бетон хучилт
Ахөв - Хөвөө
Ацбс - Цементээр бэхжүүлсэн суурь
Асдү - Суурийн доод үе
Аөн - Дүүргэлт
Аух - Ухмал
Ашуу - Шуудууны эзэлхүүн
Ахх - Хөрс хуулалт

УБ хот: СБД 6-р хороо Бага тойруу, 37Б. Олон Улсын Худалдааны төв	БУЛГАН - ХИШИГ-ӨНДӨР - ГУРВАН БУЛАГ ЧИГЛЭЛИЙН 133.7км ХАТУУ ХУЧИЛТТАЙ АВТО ЗАМЫН АЖЛЫН ЗУРАГ			Хөндлөн огтлол	
	Захирал	Ким Сон Хуан	Хөндлөн огтлол: ПК 102+960 - ПК 103+060	Масштаб: 1:200	
	Ерөнхий.инж	Н.Нямсүрэн		үе шат	хуудас	бүх/хуудас
	Гүйцэтгэсэн	Ж.Батнасан	ШИФР 04/12	ХО	318	575
"ГЕО ЗУРАГЛАЛ" ХХК	Шалгасан	Г.Намуун		2012/9 сар		

103+120

Аас	0.50	м²
Ахөв	1.08	м²
Ацбс	1.52	м²
Асдү	3.70	м²
Аөн	2.67	м²
Аух	1.37	м²
Ашуу	0.70	м²
Ахх	3.37	м²



Зай, м	6.98	6.41	5.5	3.5	0	3.5	5.5	6.41	8.29	9.24	9.9
Газрын түвшин, м	1428.96	1428.99	1429.03	1429.12	1429.27	1429.44	1429.53	1429.57	1429.66	1429.7	1429.73
Төлөвлөлтийн түвшин, м	1428.96	1429.34	1429.95	1430.03	1430.1	1430.03	1429.95	1429.34	1428.8	1429.3	1429.73

103+100

Аас	0.50	м²
Ахөв	1.08	м²
Ацбс	1.52	м²
Асдү	3.70	м²
Аөн	2.90	м²
Аух	1.26	м²
Ашуу	1.40	м²
Ахх	3.37	м²



Зай, м	7.03	6.41	5.5	3.5	0	3.5	5.5	6.41	8.29	9.24	9.85
Газрын түвшин, м	1429.24	1429.27	1429.31	1429.4	1429.56	1429.73	1429.82	1429.86	1429.95	1429.99	1430.01
Төлөвлөлтийн түвшин, м	1429.24	1429.65	1430.26	1430.34	1430.41	1430.34	1430.26	1429.65	1429.11	1429.61	1430.01

103+080

Аас	0.50	м²
Ахөв	1.08	м²
Ацбс	1.52	м²
Асдү	3.70	м²
Аөн	2.40	м²
Аух	1.62	м²
Ашуу	0.70	м²
Ахх	3.39	м²

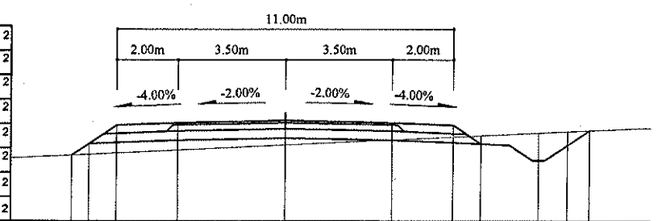

Зай, м	6.97	6.41	5.5	3.5	0	3.5	5.5	6.41	8.29	9.24	9.97
Газрын түвшин, м	1429.58	1429.61	1429.65	1429.75	1429.92	1430.08	1430.18	1430.22	1430.31	1430.36	1430.39
Төлөвлөлтийн түвшин, м	1429.58	1429.96	1430.56	1430.64	1430.71	1430.64	1430.56	1429.96	1429.41	1429.91	1430.39

103+180

Аас	0.50	м²
Ахөв	1.08	м²
Ацбс	1.52	м²
Асдү	3.70	м²
Аөн		м²
Аух	20.04	м²
Ашуу	0.70	м²
Ахх	4.37	м²



Зай, м	10.18	9.24	8.29	6.41	5.5	3.5	0	3.5	5.5	6.41	8.29	9.24	11.67
Газрын түвшин, м	1429	1429.04	1429.09	1429.17	1429.21	1429.3	1429.46	1429.61	1429.7	1429.75	1429.84	1429.88	1430
Төлөвлөлтийн түвшин, м	1429	1428.38	1427.88	1428.42	1429.03	1429.11	1429.18	1429.11	1429.03	1428.42	1427.88	1428.38	1430

103+160

Аас	0.50	м²
Ахөв	1.08	м²
Ацбс	1.52	м²
Асдү	3.70	м²
Аөн		м²
Аух	9.11	м²
Ашуу	0.70	м²
Ахх	3.53	м²

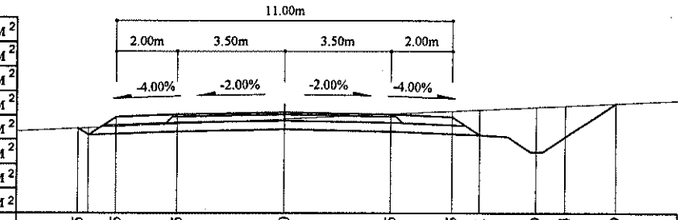

Зай, м	6.75	5.5	3.5	0	3.5	5.5	6.41	8.29	9.24	10.89
Газрын түвшин, м	1428.96	1429.02	1429.11	1429.27	1429.44	1429.53	1429.57	1429.66	1429.71	1429.78
Төлөвлөлтийн түвшин, м	1428.96	1429.34	1429.42	1429.49	1429.42	1429.34	1428.73	1428.19	1428.69	1429.78

103+140

Аас	0.50	м²
Ахөв	1.08	м²
Ацбс	1.52	м²
Асдү	3.70	м²
Аөн	1.12	м²
Аух	2.68	м²
Ашуу	0.70	м²
Ахх	3.38	м²

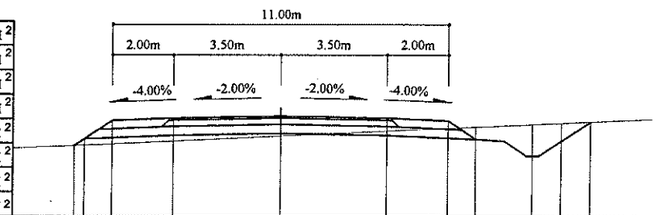

Зай, м	6.74	6.41	5.5	3.5	0	3.5	5.5	6.41	8.29	9.24	10.18
Газрын түвшин, м	1428.82	1428.83	1428.88	1428.97	1429.14	1429.3	1429.4	1429.44	1429.53	1429.57	1429.62
Төлөвлөлтийн түвшин, м	1428.82	1429.04	1429.64	1429.72	1429.79	1429.72	1429.64	1429.04	1428.49	1428.99	1429.62

Тайлбар:

Аас - Асфальт бетон хучилт
Ахөв - Хөвөө
Ацбс - Цементээр бэхжүүлсэн суурь
Асдү - Суурийн доод үе
Аөн - Дүүргэлт
Аух - Ухмал
Ашуу - Шуудууны эзэлхүүн
Ахх - Хөрс хуулалт

УБ хот, СБД 6-р хороо Бага тойруу, 37Б. Олон Улсын Худалдааны төв
"ГЕО ЗУРАГЛАЛ" ХХК

БУЛГАН - ХИШИГ-ӨНДӨР - ГУРВАН БУЛАГ ЧИГЛЭЛИЙН 133.7км ХАТУУ ХУЧИЛТТАЙ АВТО ЗАМЫН АЖЛЫН ЗУРАГ

Захирал	Ким Сон Хуан		Хөндлөн огтлол
Ерөнхий инж	Н.Нямсүрэн		ПК 103+080 - ПК 103+180
Гүйцэтгэсэн	Ж.Батнасан		ШИФР 04/12
Шалгасан	Г.Намуун		

Хөндлөн огтлол

Масштаб: 1:200

үе шат	хуудас	бүх/хууд
ХО	319	575

2012/9 сар

103+240

Аас	0.50	м²
Ахөв	1.08	м²
Ацбс	1.52	м²
Асду	3.70	м²
Аөн		м²
Аух	45.98	м²
Ашуу	1.40	м²
Ахх	5.03	м²

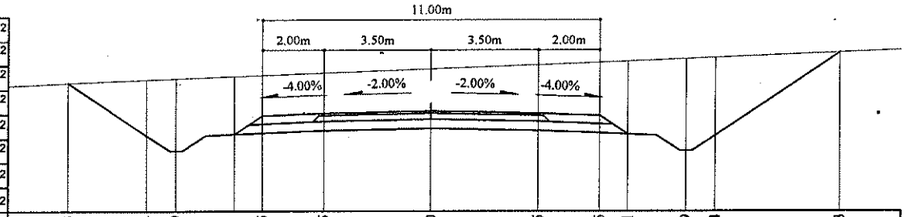

Зай, м	11.83	9.24	8.29	6.41	5.5	3.5	0	3.5	5.5	6.41	8.29	9.24	13.33
Газрын түвшин, м	1429.19	1429.29	1429.33	1429.4	1429.43	1429.51	1429.65	1429.78	1429.86	1429.89	1429.97	1430.01	1430.18
Төлөвлөлтийн түвшин, м	1429.19	1427.46	1426.96	1427.51	1428.11	1428.19	1428.26	1428.19	1428.11	1427.51	1426.96	1427.46	1430.18

103+300

Аас	0.50	м²
Ахөв	1.08	м²
Ацбс	1.52	м²
Асду	3.70	м²
Аөн		м²
Аух	39.02	м²
Ашуу	1.40	м²
Ахх	4.86	м²



Зай, м	11.55	9.24	8.29	6.41	5.5	3.5	0	3.5	5.5	6.41	8.29	9.24	12.72
Газрын түвшин, м	1428.18	1428.26	1428.29	1428.35	1428.38	1428.44	1428.55	1428.66	1428.73	1428.76	1428.82	1428.85	1428.96
Төлөвлөлтийн түвшин, м	1428.18	1426.64	1426.14	1426.69	1427.29	1427.37	1427.44	1427.37	1427.29	1426.69	1426.14	1426.64	1428.96

103+220

Аас	0.50	м²
Ахөв	1.08	м²
Ацбс	1.52	м²
Асду	3.70	м²
Аөн		м²
Аух	37.74	м²
Ашуу	1.40	м²
Ахх	4.83	м²



Зай, м	11.3	9.24	8.29	6.41	5.5	3.5	0	3.5	5.5	6.41	8.29	9.24	12.84
Газрын түвшин, м	1429.14	1429.23	1429.27	1429.35	1429.39	1429.47	1429.62	1429.77	1429.85	1429.89	1429.97	1430.01	1430.16
Төлөвлөлтийн түвшин, м	1429.14	1427.77	1427.27	1427.81	1428.42	1428.5	1428.57	1428.5	1428.42	1427.81	1427.27	1427.77	1430.16

103+280

Аас	0.50	м²
Ахөв	1.08	м²
Ацбс	1.52	м²
Асду	3.70	м²
Аөн		м²
Аух	43.14	м²
Ашуу	1.40	м²
Ахх	4.95	м²



Зай, м	11.69	9.24	8.29	6.41	5.5	3.5	0	3.5	5.5	6.41	8.29	9.24	13.07
Газрын түвшин, м	1428.53	1428.62	1428.66	1428.73	1428.77	1428.85	1428.99	1429.12	1429.2	1429.24	1429.31	1429.34	1429.46
Төлөвлөлтийн түвшин, м	1428.53	1426.91	1426.41	1426.95	1427.56	1427.64	1427.71	1427.64	1427.56	1426.95	1426.41	1426.91	1429.46

103+200

Аас	0.50	м²
Ахөв	1.08	м²
Ацбс	1.52	м²
Асду	3.70	м²
Аөн		м²
Аух	29.76	м²
Ашуу	1.40	м²
Ахх	4.63	м²

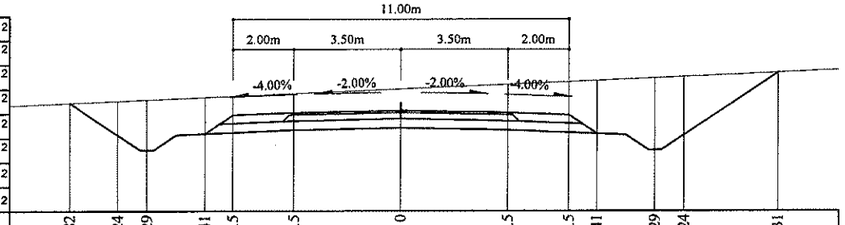

Зай, м	10.82	9.24	8.29	6.41	5.5	3.5	0	3.5	5.5	6.41	8.29	9.24	12.31
Газрын түвшин, м	1429.13	1429.19	1429.23	1429.31	1429.35	1429.44	1429.59	1429.74	1429.82	1429.86	1429.94	1429.98	1430.12
Төлөвлөлтийн түвшин, м	1429.13	1428.07	1427.57	1428.12	1428.72	1428.8	1428.87	1428.8	1428.72	1428.12	1427.57	1428.07	1430.12

103+260

Аас	0.50	м²
Ахөв	1.08	м²
Ацбс	1.52	м²
Асду	3.70	м²
Аөн		м²
Аух	47.25	м²
Ашуу	1.40	м²
Ахх	5.05	м²

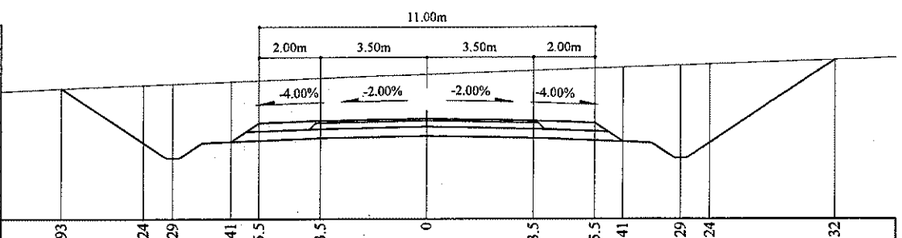

Зай, м	11.93	9.24	8.29	6.41	5.5	3.5	0	3.5	5.5	6.41	8.29	9.24	13.32
Газрын түвшин, м	1428.96	1429.07	1429.11	1429.18	1429.22	1429.3	1429.42	1429.55	1429.61	1429.65	1429.71	1429.74	1429.89
Төлөвлөлтийн түвшин, м	1428.96	1427.17	1426.67	1427.22	1427.83	1427.91	1427.98	1427.91	1427.83	1427.22	1426.67	1427.17	1429.89

Тайлбар:

- Аас - Асфальт бетон хучилт
- Ахөв - Хөвөө
- Ацбс - Цементээр бэхжүүлсэн суурь
- Асду - Суурийн доод үе
- Аөн - Дүүргэлт
- Аух - Ухмал
- Ашуу - Шуудууны эзэлхүүн
- Ахх - Хөрс хуулалт

УБ хот, СБД 6-р хороо Бага тойруу, 37Б Олон Улсын Худалдааны төв "ГЕО ЗУРАГЛАЛ" ХХК	БУЛГАН - ХИШИГ-ӨНДӨР - ГУРВАН БУЛАГ ЧИГЛЭЛИЙН 133.7км ХАТУУ ХУЧИЛТТАЙ АВТО ЗАМЫН АЖЛЫН ЗУРАГ				Хөндлөн огтлол	
	Захирал	Ким Сон Хуан		Хөндлөн огтлол	Масштаб: 1:200	
	Ерөнхий инж	Н.Нямсүрэн		ПК 103+200 - ПК 103+300	үе шат	хуудас / бүх/хууд
	Гүйцэтгэсэн	Ж.Батнасан		ШИФР 04/12	ХО	320 / 575
	Шалгасан	Г.Намуун			2012/9 сар	

103+360

Аас	0.50	м²
Ахөв	1.08	м²
Ацбс	1.52	м²
Асдү	3.70	м²
Аөн		м²
Аух	13.36	м²
Ашуу	1.40	м²
Ахх	4.17	м²



Зай, м	10.14	9.24	8.29	6.41	5.5	3.5	0	3.5	5.5	6.41	8.29	9.24	10.73
Газрын түвшин, м	1426.44	1426.45	1426.46	1426.49	1426.5	1426.54	1426.61	1426.69	1426.73	1426.74	1426.78	1426.8	1426.83
Төлөвлөлтийн түвшин, м	1426.44	1425.84	1425.34	1425.88	1426.49	1426.57	1426.64	1426.57	1426.49	1425.88	1425.34	1425.84	1426.83

103+340

Аас	0.50	м²
Ахөв	1.08	м²
Ацбс	1.52	м²
Асдү	3.70	м²
Аөн		м²
Аух	24.41	м²
Ашуу	1.40	м²
Ахх	4.48	м²

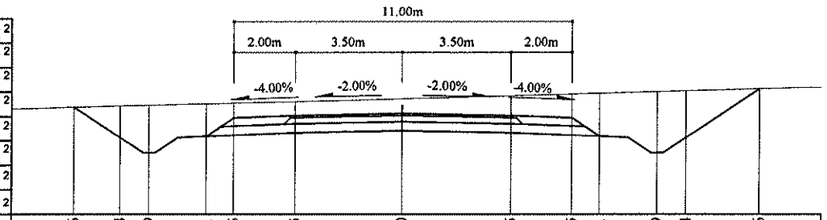

Зай, м	10.76	9.24	8.29	6.41	5.5	3.5	0	3.5	5.5	6.41	8.29	9.24	11.66
Газрын түвшин, м	1427.12	1427.16	1427.18	1427.22	1427.25	1427.29	1427.38	1427.48	1427.54	1427.57	1427.62	1427.65	1427.71
Төлөвлөлтийн түвшин, м	1427.12	1426.11	1425.61	1426.15	1426.76	1426.84	1426.91	1426.84	1426.76	1426.15	1425.61	1426.11	1427.71

103+320

Аас	0.50	м²
Ахөв	1.08	м²
Ацбс	1.52	м²
Асдү	3.70	м²
Аөн		м²
Аух	33.33	м²
Ашуу	1.40	м²
Ахх	4.71	м²

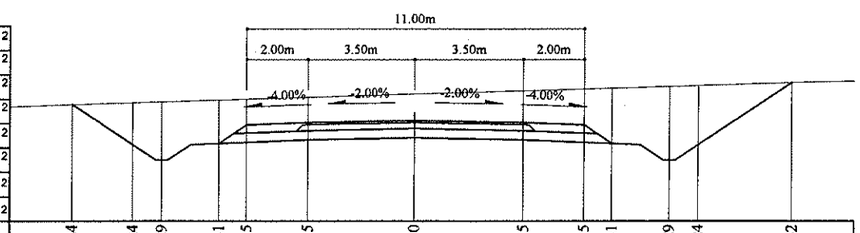

Зай, м	11.24	9.24	8.29	6.41	5.5	3.5	0	3.5	5.5	6.41	8.29	9.24	12.32
Газрын түвшин, м	1427.7	1427.77	1427.79	1427.85	1427.88	1427.94	1428.05	1428.15	1428.21	1428.24	1428.3	1428.33	1428.42
Төлөвлөлтийн түвшин, м	1427.7	1426.37	1425.87	1426.42	1427.02	1427.1	1427.17	1427.1	1427.02	1426.42	1425.87	1426.37	1428.42

103+420

Аас	0.50	м²
Ахөв	1.08	м²
Ацбс	1.52	м²
Асдү	3.70	м²
Аөн	29.87	м²
Аух	0.19	м²
Ашуу	1.40	м²
Ахх	3.68	м²

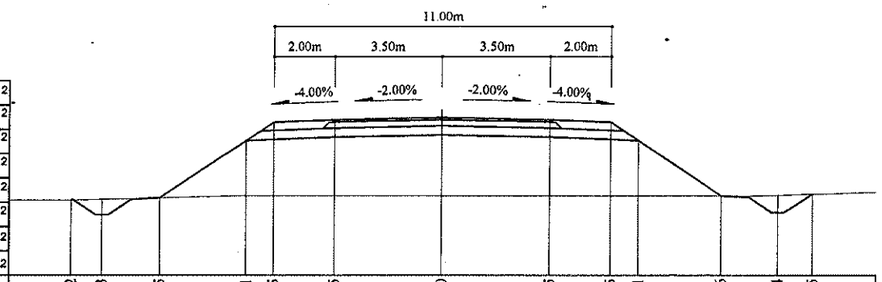

Зай, м	12.12	11.13	9.25	6.41	5.5	3.5	0	3.5	5.5	6.41	9.16	11.04	12.15
Газрын түвшин, м	1423.12	1423.14	1423.19	1423.26	1423.26	1423.26	1423.26	1423.26	1423.25	1423.25	1423.25	1423.28	1423.31
Төлөвлөлтийн түвшин, м	1423.12	1422.64	1423.19	1425.08	1425.69	1425.77	1425.84	1425.77	1425.69	1425.08	1423.25	1422.71	1423.31

103+400

Аас	0.50	м²
Ахөв	1.08	м²
Ацбс	1.52	м²
Асдү	3.70	м²
Аөн	16.64	м²
Аух	0.24	м²
Ашуу	1.40	м²
Ахх	3.19	м²

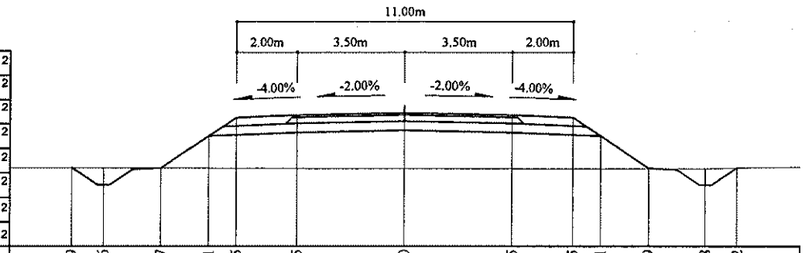

Зай, м	10.89	9.86	7.97	6.41	5.5	3.5	0	3.5	5.5	6.41	7.99	9.88	10.92
Газрын түвшин, м	1424.31	1424.31	1424.31	1424.3	1424.3	1424.29	1424.28	1424.29	1424.29	1424.29	1424.29	1424.3	1424.31
Төлөвлөлтийн түвшин, м	1424.31	1423.76	1424.31	1425.35	1425.95	1426.03	1426.1	1426.03	1425.95	1425.35	1424.29	1423.75	1424.31

103+380

Аас	0.50	м²
Ахөв	1.08	м²
Ацбс	1.52	м²
Асдү	3.70	м²
Аөн	2.00	м²
Аух	0.24	м²
Ашуу	1.40	м²
Ахх	2.59	м²

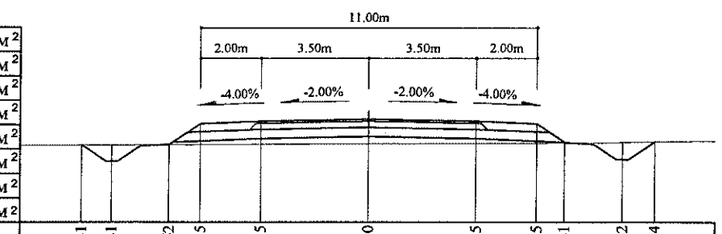

Зай, м	9.41	8.41	6.52	5.5	3.5	0	3.5	5.5	6.41	8.32	9.4
Газрын түвшин, м	1425.53	1425.53	1425.54	1425.54	1425.55	1425.57	1425.58	1425.59	1425.6	1425.61	1425.64
Төлөвлөлтийн түвшин, м	1425.53	1424.99	1425.54	1426.22	1426.3	1426.37	1426.3	1426.22	1425.62	1425.05	1425.64

Тайлбар:

Аас -	Асфальт бетон хучилт	Аөн -	Дүүргэлт
Ахөв -	Хөвөө	Аух -	Ухмал
Ацбс -	Цементээр бэхжүүлсэн суурь	Ашуу -	Шуудууны эзэлхүүн
Асдү -	Суурийн доод үе	Ахх -	Хөрс хуулалт

УБ хот СБД 6-р хороо
Бага тойруу, 37Б. Олон
Улсын Худалдааны төв
"ГЕО ЗУРАГЛАЛ" ХХК

БУЛГАН - ХИШИГ-ӨНДӨР - ГУРВАН БУЛАГ ЧИГЛЭЛИЙН 133.7км
ХАТУУ ХУЧИЛТТАЙ АВТО ЗАМЫН АЖЛЫН ЗУРАГ

Захирал	Ким Сөн Хуан	
Ерөнхий.инж	Н.Нямсүрэн	
Гүйцэтгэсэн	Ж.Батнасан	
Шалгасан	Г.Намуун	

Хөндлөн огтлол
ПК 103+320 - ПК 103+420
ШИФР 04/12

Хөндлөн огтлол

Масштаб: 1:200		
үе шат	хуудас	бүх/хууд
ХО	321	575
2012/9 сар		

103+480

Аас	0.50	м²
Ахөв	1.08	м²
Ацбс	1.52	м²
Асдү	3.70	м²
Аөн	28.63	м²
Аух	0.28	м²
Ашуу	1.40	м²
Ахх	3.64	м²

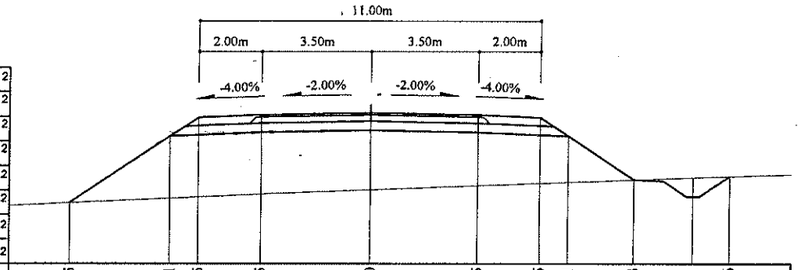

Зай, м	9.65	6.41	5.5	3.5	0	3.5	5.5	6.41	8.53	10.41	11.6
Газрын түвшин, м	1422.12	1422.27	1422.31	1422.4	1422.54	1422.67	1422.75	1422.78	1422.87	1422.94	1422.98
Төлөвлөлтийн түвшин, м	1422.12	1424.28	1424.89	1424.97	1425.04	1424.97	1424.89	1424.28	1422.87	1422.32	1422.98

103+460

Аас	0.50	м²
Ахөв	1.08	м²
Ацбс	1.52	м²
Асдү	3.70	м²
Аөн	37.37	м²
Аух	0.24	м²
Ашуу	1.40	м²
Ахх	3.91	м²

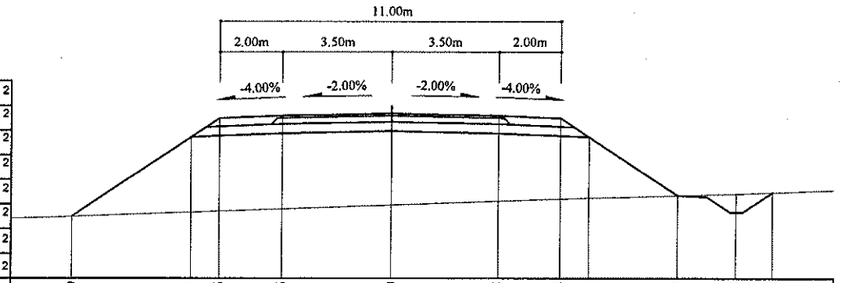

Зай, м	10.29	6.41	5.5	3.5	0	3.5	5.5	6.41	9.27	11.15	12.32
Газрын түвшин, м	1421.96	1422.1	1422.13	1422.21	1422.33	1422.46	1422.53	1422.56	1422.64	1422.7	1422.74
Төлөвлөлтийн түвшин, м	1421.96	1424.55	1425.15	1425.23	1425.3	1425.23	1425.15	1424.55	1422.64	1422.1	1422.74

103+440

Аас	0.50	м²
Ахөв	1.08	м²
Ацбс	1.52	м²
Асдү	3.70	м²
Аөн	42.51	м²
Аух	0.29	м²
Ашуу	1.40	м²
Ахх	4.05	м²

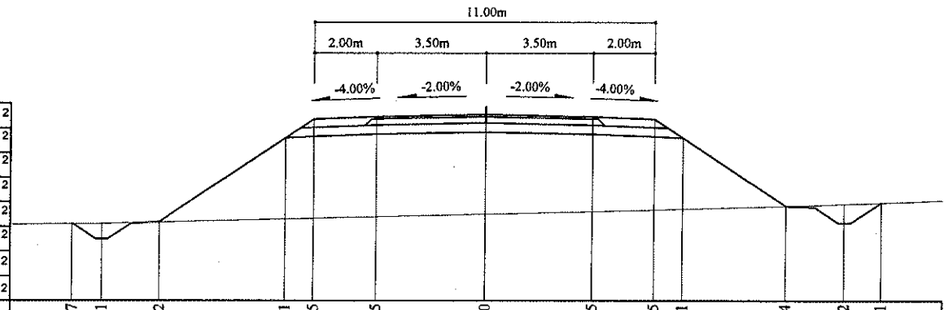

Зай, м	13.37	12.41	10.52	6.41	5.5	3.5	0	3.5	5.5	6.41	9.74	11.62	12.81
Газрын түвшин, м	1422.02	1422.03	1422.07	1422.17	1422.2	1422.24	1422.33	1422.42	1422.47	1422.5	1422.6	1422.67	1422.71
Төлөвлөлтийн түвшин, м	1422.02	1421.53	1422.07	1424.81	1425.42	1425.5	1425.57	1425.5	1425.42	1424.81	1422.6	1422.05	1422.71

103+540

Аас	0.50	м²
Ахөв	1.08	м²
Ацбс	1.52	м²
Асдү	3.70	м²
Аөн	5.29	м²
Аух	0.21	м²
Ашуу	1.40	м²
Ахх	2.75	м²



Зай, м	7.15	6.41	5.5	3.5	0	3.5	5.5	6.58	8.47	9.6
Газрын түвшин, м	1422.98	1423.01	1423.03	1423.09	1423.19	1423.29	1423.34	1423.36	1423.41	1423.43
Төлөвлөлтийн түвшин, м	1422.98	1423.48	1424.08	1424.16	1424.23	1424.16	1424.08	1423.38	1422.82	1423.43

103+520

Аас	0.50	м²
Ахөв	1.08	м²
Ацбс	1.52	м²
Асдү	3.70	м²
Аөн	8.20	м²
Аух	0.24	м²
Ашуу	1.40	м²
Ахх	2.87	м²

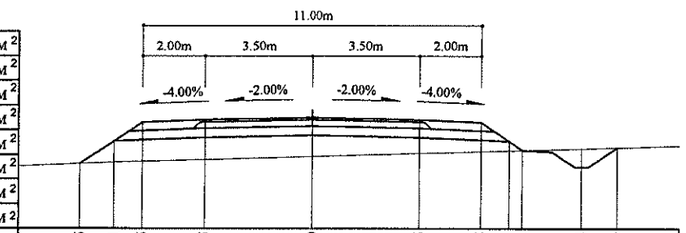

Зай, м	7.5	6.41	5.5	3.5	0	3.5	5.5	6.41	6.85	8.74	9.89
Газрын түвшин, м	1423.02	1423.06	1423.09	1423.15	1423.25	1423.35	1423.41	1423.43	1423.45	1423.5	1423.54
Төлөвлөлтийн түвшин, м	1423.02	1423.74	1424.35	1424.43	1424.5	1424.43	1424.35	1423.74	1423.45	1422.9	1423.54

103+500

Аас	0.50	м²
Ахөв	1.08	м²
Ацбс	1.52	м²
Асдү	3.70	м²
Аөн	18.64	м²
Аух	0.29	м²
Ашуу	1.40	м²
Ахх	3.28	м²

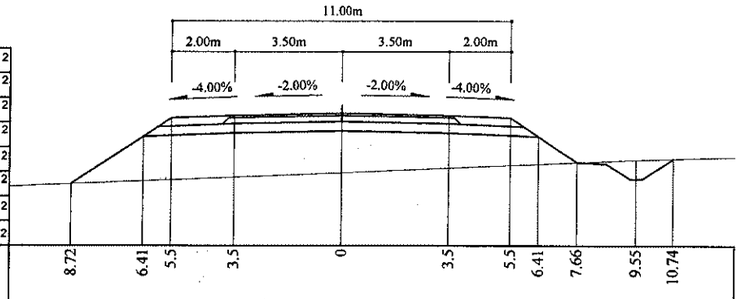

Зай, м	8.72	6.41	5.5	3.5	0	3.5	5.5	6.41	7.66	9.55	10.74
Газрын түвшин, м	1422.47	1422.57	1422.61	1422.69	1422.84	1422.99	1423.08	1423.12	1423.18	1423.26	1423.29
Төлөвлөлтийн түвшин, м	1422.47	1424.01	1424.62	1424.7	1424.77	1424.7	1424.62	1424.01	1423.18	1422.63	1423.29

Тайлбар:

Аас - Асфальт бетон хучилт
Ахөв - Хөвөө
Ацбс - Цементээр бэхжүүлсэн суурь
Асдү - Суурийн доод үе
Аөн - Дүүргэлт
Аух - Ухмал
Ашуу - Шуудууны эзэлхүүн
Ахх - Хөрс хуулалт

УБ хот: СБД 6-р хороо Бага тойруу, 37Б. Олон Улсын Худалдааны төв "ГЕО ЗУРАГЛАЛ" ХХК	БУЛГАН - ХИШИГ-ӨНДӨР - ГУРВАН БУЛАГ ЧИГЛЭЛИЙН 133.7км ХАТУУ ХУЧИЛТТАЙ АВТО ЗАМЫН АЖЛЫН ЗУРАГ				Хөндлөн огтлол	
	Захирал	Ким Сон Хуан		Хөндлөн огтлол	Масштаб:- 1:200	
	Ерөнхий.инж	Н.Нямсүрэн		ПК 103+440 - ПК 103+540	үе шат	хуудас / бүх/хууд
	Гүйцэтгэсэн	Ж.Батнасан		ШИФР 04/12	ХО	322 / 575
	Шалгасан	Г.Намуун			2012/9 сар	

103+600

Аас	0.50	м²
Ахөв	1.08	м²
Ацбс	1.52	м²
Асдү	3.70	м²
Аөн	11.14	м²
Аух	0.25	м²
Ашуу	1.40	м²
Ахх	2.99	м²

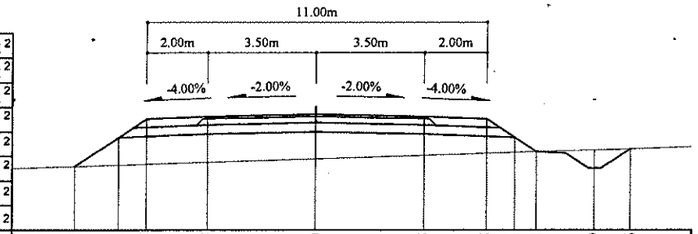

Зай, м	7.83	6.41	5.5	3.5	0	3.5	5.5	6.41	7.11	9	10.16
Газрын түвшин, м	1422.06	1422.1	1422.13	1422.2	1422.31	1422.42	1422.49	1422.52	1422.54	1422.6	1422.64
Төлөвлөлтийн түвшин, м	1422.06	1423.01	1423.61	1423.69	1423.76	1423.69	1423.61	1423.01	1422.54	1421.99	1422.64

103+660

Аас	0.50	м²
Ахөв	1.08	м²
Ацбс	1.52	м²
Асдү	3.70	м²
Аөн	15.22	м²
Аух	0.34	м²
Ашуу	1.40	м²
Ахх	3.15	м²

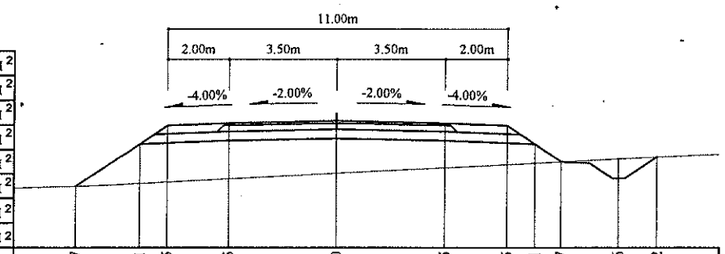

Зай, м	8.47	6.41	5.5	3.5	0	3.5	5.5	6.41	7.27	9.16	10.42
Газрын түвшин, м	1421.52	1421.61	1421.66	1421.76	1421.95	1422.13	1422.23	1422.28	1422.32	1422.42	1422.48
Төлөвлөлтийн түвшин, м	1421.52	1422.9	1423.51	1423.59	1423.66	1423.59	1423.51	1422.9	1422.32	1421.78	1422.48

103+580

Аас	0.50	м²
Ахөв	1.08	м²
Ацбс	1.52	м²
Асдү	3.70	м²
Аөн	7.24	м²
Аух	0.25	м²
Ашуу	1.40	м²
Ахх	2.83	м²

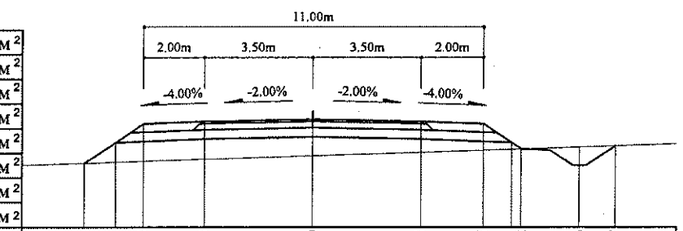

Зай, м	7.42	6.41	5.5	3.5	0	3.5	5.5	6.72	8.6	9.77	
Газрын түвшин, м	1422.42	1422.46	1422.49	1422.55	1422.67	1422.79	1422.85	1422.89	1422.95	1422.99	
Төлөвлөлтийн түвшин, м	1422.42	1423.1	1423.7	1423.78	1423.85	1423.78	1423.7	1422.89	1422.35	1422.99	

103+640

Аас	0.50	м²
Ахөв	1.08	м²
Ацбс	1.52	м²
Асдү	3.70	м²
Аөн	17.32	м²
Аух	0.30	м²
Ашуу	1.40	м²
Ахх	3.23	м²

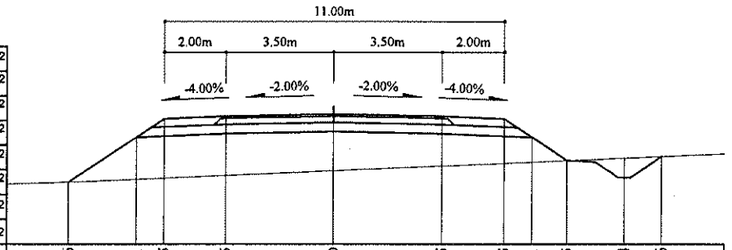

Зай, м	8.6	6.41	5.5	3.5	0	3.5	5.5	6.41	7.55	9.44	10.66
Газрын түвшин, м	1421.47	1421.57	1421.61	1421.69	1421.84	1422	1422.08	1422.12	1422.17	1422.25	1422.3
Төлөвлөлтийн түвшин, м	1421.47	1422.93	1423.54	1423.62	1423.69	1423.62	1423.54	1422.93	1422.17	1421.63	1422.3

103+560

Аас	0.50	м²
Ахөв	1.08	м²
Ацбс	1.52	м²
Асдү	3.70	м²
Аөн	5.59	м²
Аух	0.24	м²
Ашуу	1.40	м²
Ахх	2.76	м²

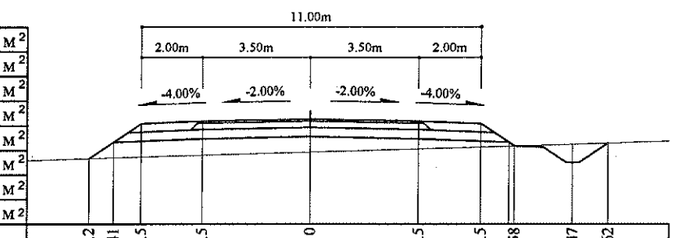

Зай, м	7.2	6.41	5.5	3.5	0	3.5	5.5	6.58	8.47	9.62	
Газрын түвшин, м	1422.73	1422.75	1422.78	1422.84	1422.94	1423.05	1423.11	1423.14	1423.19	1423.23	
Төлөвлөлтийн түвшин, м	1422.73	1423.25	1423.86	1423.94	1424.01	1423.94	1423.86	1423.14	1422.59	1423.23	

103+620

Аас	0.50	м²
Ахөв	1.08	м²
Ацбс	1.52	м²
Асдү	3.70	м²
Аөн	14.49	м²
Аух	0.26	м²
Ашуу	1.40	м²
Ахх	3.13	м²

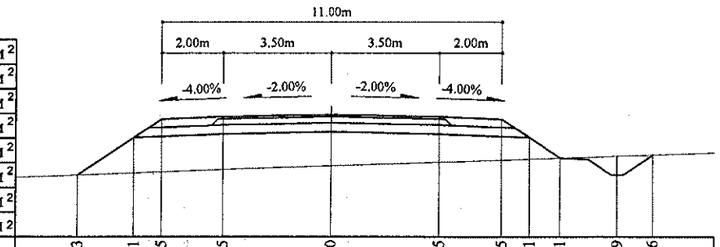

Зай, м	8.23	6.41	5.5	3.5	0	3.5	5.5	6.41	7.41	9.29	10.46
Газрын түвшин, м	1421.76	1421.82	1421.86	1421.93	1422.06	1422.17	1422.24	1422.27	1422.3	1422.37	1422.4
Төлөвлөлтийн түвшин, м	1421.76	1422.97	1423.57	1423.65	1423.72	1423.65	1423.57	1422.97	1422.3	1421.76	1422.4

Тайлбар:

Аас - Асфальт бетон хучилт
Ахөв - Хөвөө
Ацбс - Цементээр бэхжүүлсэн суурь
Асдү - Суурийн доод үе
Аөн - Дүүргэлт
Аух - Ухмал
Ашуу - Шуудууны эзэлхүүн
Ахх - Хөрс хуулалт

УБ хот. СБД 6-р хороо Бага тойруу, 37Б. Олон Улсын Худалдааны төв	БУЛГАН - ХИШИГ-ӨНДӨР - ГУРВАН БУЛАГ ЧИГЛЭЛИЙН 133.7км ХАТУУ ХУЧИЛТТАЙ АВТО ЗАМЫН АЖЛЫН ЗУРАГ			Хөндлөн огтлол	
	Захирал	Ким Сон Хуан	Хөндлөн огтлол	Масштаб: 1:200	
	Ерөнхий.инж	Н.Нямсүрэн	ПК 103+560 - ПК 103+660	үе шат	хуудас / бүх/хууд
	Гүйцэтгэсэн	Ж.Батнасан	ШИФР 04/12	ХО	323 / 575
"ГЕО ЗУРАГЛАЛ" ХХК	Шалгасан	Г.Намуун		2012/9 сар	

103+720

Аас	0.50	м²
Ахөв	1.08	м²
Ацбс	1.52	м²
Асдү	3.70	м²
Аөн	12.90	м²
Аух	0.24	м²
Ашуу	1.40	м²
Ахх	3.06	м²

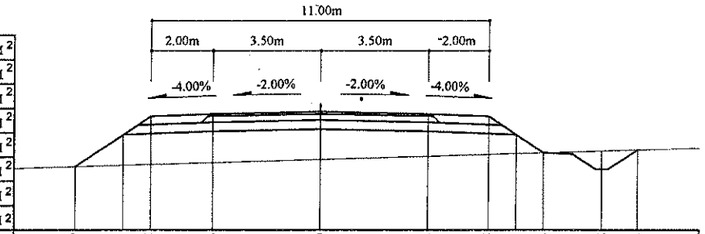

Зай, м	7.99	6.41	5.5	3.5	0	3.5	5.5	6.41	7.3	9.18	10.34
Газрын түвшин, м	1421.74	1421.79	1421.82	1421.88	1421.98	1422.09	1422.15	1422.18	1422.2	1422.26	1422.3
Төлөвлөлтийн түвшин, м	1421.74	1422.8	1423.4	1423.48	1423.55	1423.48	1423.4	1422.8	1422.2	1421.66	1422.3

103+700

Аас	0.50	м²
Ахөв	1.08	м²
Ацбс	1.52	м²
Асдү	3.70	м²
Аөн	12.03	м²
Аух	0.28	м²
Ашуу	1.40	м²
Ахх	3.02	м²

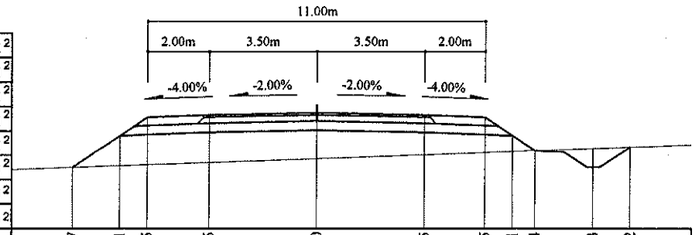

Зай, м	7.97	6.41	5.5	3.5	0	3.5	5.5	6.41	7.14	9.03	10.22
Газрын түвшин, м	1421.79	1421.85	1421.88	1421.95	1422.07	1422.2	1422.28	1422.31	1422.34	1422.41	1422.46
Төлөвлөлтийн түвшин, м	1421.79	1422.83	1423.44	1423.52	1423.59	1423.52	1423.44	1422.83	1422.34	1421.8	1422.46

103+680

Аас	0.50	м²
Ахөв	1.08	м²
Ацбс	1.52	м²
Асдү	3.70	м²
Аөн	13.77	м²
Аух	0.34	м²
Ашуу	1.40	м²
Ахх	3.09	м²



Зай, м	8.23	6.41	5.5	3.5	0	3.5	5.5	6.41	7.21	9.09	10.36
Газрын түвшин, м	1421.65	1421.73	1421.77	1421.85	1421.99	1422.14	1422.24	1422.29	1422.33	1422.43	1422.49
Төлөвлөлтийн түвшин, м	1421.65	1422.86	1423.47	1423.55	1423.62	1423.55	1423.47	1422.86	1422.33	1421.79	1422.49

103+780

Аас	0.50	м²
Ахөв	1.08	м²
Ацбс	1.52	м²
Асдү	3.70	м²
Аөн	31.54	м²
Аух	0.35	м²
Ашуу	1.40	м²
Ахх	3.72	м²

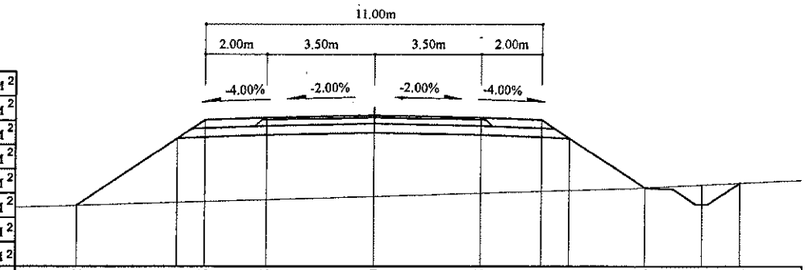

Зай, м	9.72	6.41	5.5	3.5	0	3.5	5.5	6.41	8.86	10.75	12
Газрын түвшин, м	1420.9	1421	1421.02	1421.08	1421.19	1421.29	1421.36	1421.38	1421.47	1421.57	1421.63
Төлөвлөлтийн түвшин, м	1420.9	1423.1	1423.71	1423.79	1423.86	1423.79	1423.71	1423.1	1421.47	1420.92	1421.63

103+760

Аас	0.50	м²
Ахөв	1.08	м²
Ацбс	1.52	м²
Асдү	3.70	м²
Аөн	20.55	м²
Аух	0.26	м²
Ашуу	1.40	м²
Ахх	3.34	м²

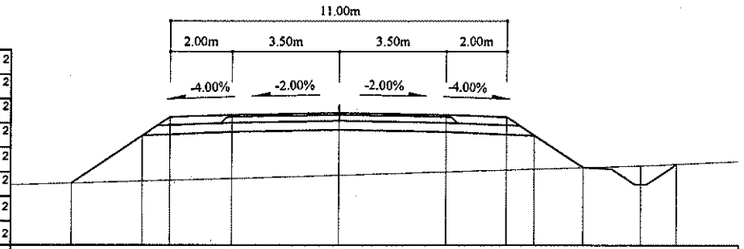

Зай, м	8.74	6.41	5.5	3.5	0	3.5	5.5	6.41	7.98	9.86	11.05
Газрын түвшин, м	1421.36	1421.43	1421.45	1421.51	1421.62	1421.73	1421.79	1421.82	1421.87	1421.93	1421.98
Төлөвлөлтийн түвшин, м	1421.36	1422.91	1423.52	1423.6	1423.67	1423.6	1423.52	1422.91	1421.87	1421.32	1421.98

103+740

Аас	0.50	м²
Ахөв	1.08	м²
Ацбс	1.52	м²
Асдү	3.70	м²
Аөн	14.22	м²
Аух	0.24	м²
Ашуу	1.40	м²
Ахх	3.11	м²

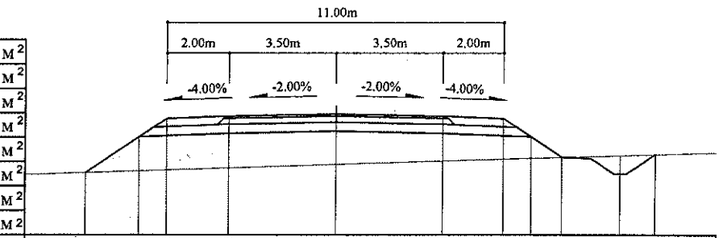

Зай, м	8.16	6.41	5.5	3.5	0	3.5	5.5	6.41	7.41	9.29	10.45
Газрын түвшин, м	1421.64	1421.7	1421.73	1421.8	1421.91	1422.03	1422.09	1422.11	1422.15	1422.2	1422.24
Төлөвлөлтийн түвшин, м	1421.64	1422.81	1423.42	1423.5	1423.57	1423.5	1423.42	1422.81	1422.15	1421.6	1422.24

Тайлбар:

Аас - Асфальт бетон хучилт
Ахөв - Хөвөө
Ацбс - Цементээр бэхжүүлсэн суурь
Асдү - Суурийн доод үе
Аөн - Дүүргэлт
Аух - Ухмал
Ашуу - Шуудууны эзэлхүүн
Ахх - Хөрс хуулалт

УБ хот: СБД 6-р хороо Бага тойруу, 37Б. Олон Улсын Худалдааны төв	БУЛГАН - ХИШИГ-ӨНДӨР - ГУРВАН БУЛАГ ЧИГЛЭЛИЙН 133.7км ХАТУУ ХУЧИЛТТАЙ АВТО ЗАМЫН АЖЛЫН ЗУРАГ				Хөндлөн огтлол		
	Захирал	Ким Сон Хуан		Хөндлөн огтлол	Масштаб: 1:200		
	Ерөнхий.инж	Н.Нямсүрэн		ПК 103+680 - ПК 103+780	үе шат	хуудас	бүх/хууд
	Гүйцэтгэсэн	Ж.Батнасан		ШИФР 04/12	ХО	324	575
"ГЕО ЗУРАГЛАЛ" ХХК	Шалгасан	Г.Намуун			2012/9 сар		

103+840

Аас	0.50	м²
Ахөв	1.08	м²
Ацбс	1.52	м²
Асдү	3.70	м²
Аөн	42.62	м²
Аух	0.29	м²
Ашуу	1.40	м²
Ахх	4.03	м²

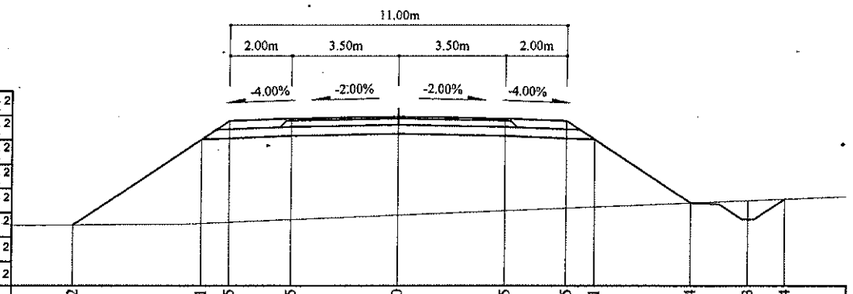

Зай, м	10.62	6.41	5.5	3.5	0	3.5	5.5	6.41	9.54	11.43	12.64
Газрын түвшин, м	1421.4	1421.45	1421.49	1421.57	1421.72	1421.87	1421.95	1421.99	1422.12	1422.2	1422.25
Төлөвлөлтийн түвшин, м	1421.4	1424.21	1424.82	1424.9	1424.97	1424.9	1424.82	1424.21	1422.12	1421.58	1422.25

103+900

Аас	0.50	м²
Ахөв	1.08	м²
Ацбс	1.52	м²
Асдү	3.70	м²
Аөн	25.46	м²
Аух	0.19	м²
Ашуу	1.40	м²
Ахх	3.52	м²

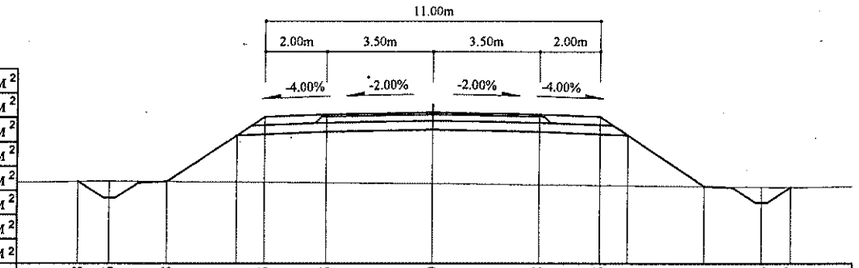

Зай, м	11.58	10.56	8.68	6.41	5.5	3.5	0	3.5	5.5	6.41	8.92	10.8	11.77
Газрын түвшин, м	1424.61	1424.62	1424.61	1424.59	1424.58	1424.57	1424.54	1424.5	1424.48	1424.47	1424.44	1424.42	1424.41
Төлөвлөлтийн түвшин, м	1424.61	1424.06	1424.61	1426.12	1426.72	1426.8	1426.87	1426.8	1426.72	1426.12	1424.44	1423.9	1424.41

103+820

Аас	0.50	м²
Ахөв	1.08	м²
Ацбс	1.52	м²
Асдү	3.70	м²
Аөн	42.89	м²
Аух	0.29	м²
Ашуу	1.40	м²
Ахх	4.05	м²

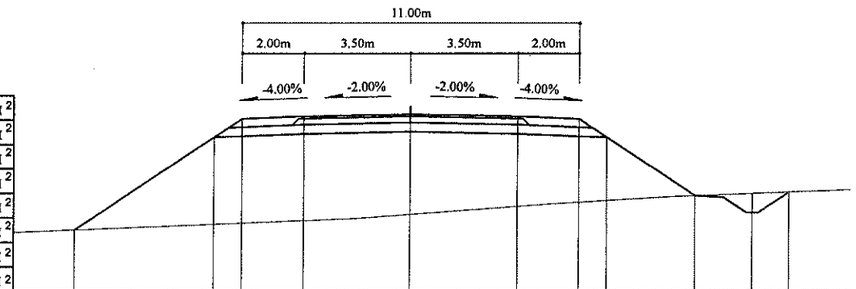

Зай, м	10.97	6.41	5.5	3.5	0	3.5	5.5	6.41	9.28	11.16	12.36
Газрын түвшин, м	1420.71	1420.9	1420.94	1421.02	1421.23	1421.49	1421.62	1421.68	1421.84	1421.91	1421.96
Төлөвлөлтийн түвшин, м	1420.71	1423.75	1424.36	1424.44	1424.51	1424.44	1424.36	1423.75	1421.84	1421.29	1421.96

103+880

Аас	0.50	м²
Ахөв	1.08	м²
Ацбс	1.52	м²
Асдү	3.70	м²
Аөн	28.64	м²
Аух	0.29	м²
Ашуу	1.40	м²
Ахх	3.61	м²

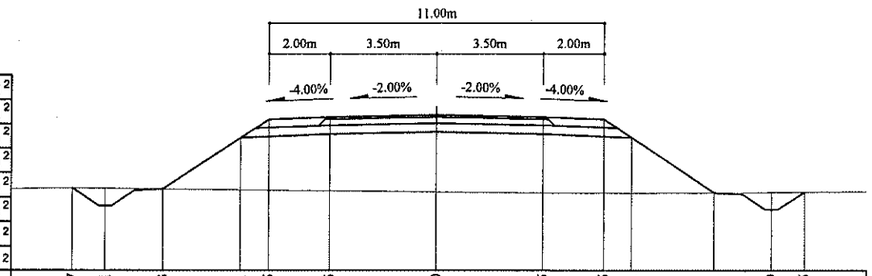

Зай, м	11.87	10.81	8.93	6.41	5.5	3.5	0	3.5	5.5	6.41	9.11	10.99	12.05
Газрын түвшин, м	1423.74	1423.73	1423.71	1423.69	1423.68	1423.66	1423.62	1423.59	1423.58	1423.58	1423.59	1423.61	1423.62
Төлөвлөлтийн түвшин, м	1423.74	1423.17	1423.71	1425.39	1426	1426.08	1426.15	1426.08	1426	1425.39	1423.59	1423.05	1423.62

103+800

Аас	0.50	м²
Ахөв	1.08	м²
Ацбс	1.52	м²
Асдү	3.70	м²
Аөн	36.20	м²
Аух	0.35	м²
Ашуу	1.40	м²
Ахх	3.90	м²

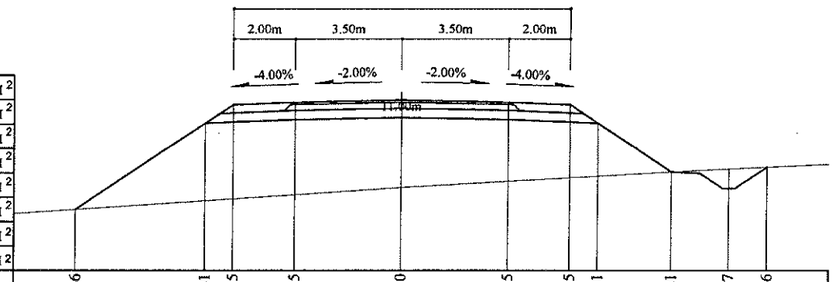

Зай, м	10.66	6.41	5.5	3.5	0	3.5	5.5	6.41	8.81	10.7	11.96
Газрын түвшин, м	1420.55	1420.84	1420.9	1421.03	1421.27	1421.47	1421.59	1421.64	1421.78	1421.88	1421.94
Төлөвлөлтийн түвшин, м	1420.55	1423.38	1423.99	1424.07	1424.14	1424.07	1423.99	1423.38	1421.78	1421.23	1421.94

103+860

Аас	0.50	м²
Ахөв	1.08	м²
Ацбс	1.52	м²
Асдү	3.70	м²
Аөн	32.32	м²
Аух	0.21	м²
Ашуу	1.40	м²
Ахх	3.74	м²

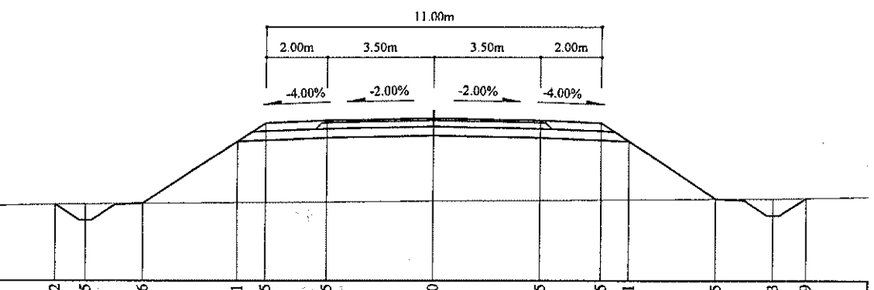

Зай, м	12.32	11.35	9.46	6.41	5.5	3.5	0	3.5	5.5	6.41	9.25	11.13	12.19
Газрын түвшин, м	1422.69	1422.71	1422.72	1422.75	1422.75	1422.77	1422.79	1422.82	1422.84	1422.84	1422.87	1422.87	1422.89
Төлөвлөлтийн түвшин, м	1422.69	1422.18	1422.72	1424.76	1425.36	1425.44	1425.51	1425.44	1425.36	1424.76	1422.87	1422.32	1422.89

Тайлбар:

Аас - Асфальт бетон хучилт
Ахөв - Хөвөө
Ацбс - Цементээр бэхжүүлсэн суурь
Асдү - Суурийн доод үе
Аөн - Дүүргэлт
Аух - Ухмал
Ашуу - Шуудууны эзэлхүүн
Ахх - Хөрс хуулалт

УБ хот СБД 6-р хороо
Бага тойруу, 37Б. Олон
Улсын Худалдааны төв
"ГЕО ЗУРАГЛАЛ" ХХК

БУЛГАН - ХИШИГ-ӨНДӨР - ГУРВАН БУЛАГ ЧИГЛЭЛИЙН 133.7км
ХАТУУ ХУЧИЛТТАЙ АВТО ЗАМЫН АЖЛЫН ЗУРАГ

Захирал	Ким Сон Хуан	
Ерөнхий.инж	Н.Нямсүрэн	
Гүйцэтгэсэн	Ж.Батнасан	
Шалгасан	Г.Намуун	

Хөндлөн огтлол
ПК 103+800 - ПК 103+900
ШИФР 04/12

Хөндлөн огтлол

Масштаб: 1:200		
үе шат	хуудас	бүх/хууд
ХО	325	575
2012/9 сар		

103+960

Аас	0.50	м²
Ахөв	1.08	м²
Ацбс	1.52	м²
Асдү	3.70	м²
Аөн	20.76	м²
Аух	0.11	м²
Ашуу	1.40	м²
Ахх	3.36	м²

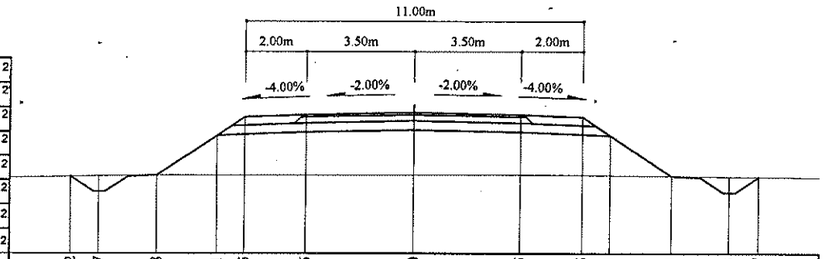

Зай, м	11.22	10.27	8.38	6.41	5.5	3.5	0	3.5	5.5	6.41	8.41	10.3	11.27
Газрын түвшин, м	1427.46	1427.48	1427.51	1427.51	1427.51	1427.52	1427.52	1427.53	1427.52	1427.51	1427.49	1427.47	1427.46
Төлөвлөлтийн түвшин, м	1427.46	1426.97	1427.51	1428.83	1429.43	1429.51	1429.58	1429.51	1429.43	1428.83	1427.49	1426.94	1427.46

104+020

Аас	0.50	м²
Ахөв	1.08	м²
Ацбс	1.52	м²
Асдү	3.70	м²
Аөн	19.72	м²
Аух	0.25	м²
Ашуу	1.40	м²
Ахх	3.29	м²

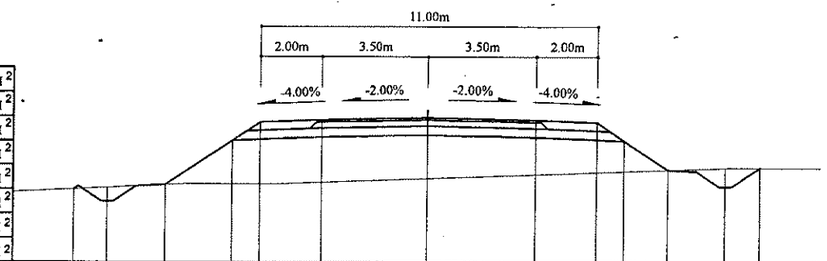

Зай, м	11.59	10.49	8.6	6.41	5.5	3.5	0	3.5	5.5	6.41	7.85	9.73	10.86
Газрын түвшин, м	1430.62	1430.67	1430.76	1430.79	1430.8	1430.85	1430.98	1431.11	1431.18	1431.22	1431.27	1431.34	1431.35
Төлөвлөлтийн түвшин, м	1430.62	1430.22	1430.76	1432.23	1432.83	1432.91	1432.98	1432.91	1432.83	1432.23	1431.27	1430.72	1431.35

103+940

Аас	0.50	м²
Ахөв	1.08	м²
Ацбс	1.52	м²
Асдү	3.70	м²
Аөн	23.37	м²
Аух	0.06	м²
Ашуу	1.40	м²
Ахх	3.44	м²

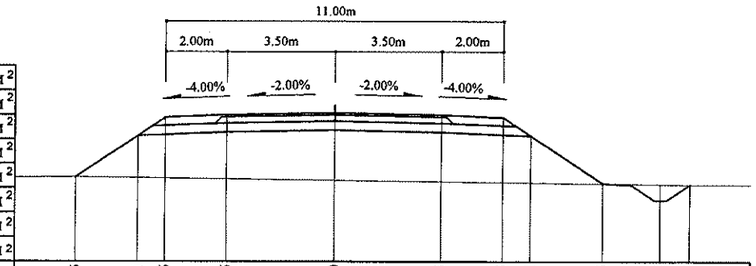

Зай, м	8.45	6.41	5.5	3.5	0	3.5	5.5	6.41	8.76	10.65	11.61
Газрын түвшин, м	1426.47	1426.45	1426.44	1426.41	1426.37	1426.33	1426.31	1426.29	1426.27	1426.24	1426.23
Төлөвлөлтийн түвшин, м	1426.47	1427.83	1428.44	1428.52	1428.59	1428.52	1428.44	1427.83	1426.27	1425.72	1426.23

104+000

Аас	0.50	м²
Ахөв	1.08	м²
Ацбс	1.52	м²
Асдү	3.70	м²
Аөн	17.68	м²
Аух	0.17	м²
Ашуу	1.40	м²
Ахх	3.24	м²

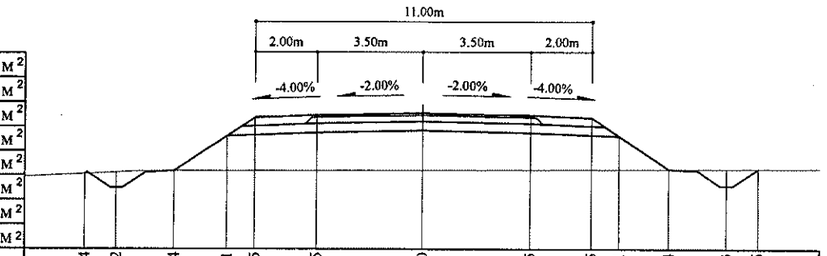

Зай, м	11.04	10.02	8.14	6.41	5.5	3.5	0	3.5	5.5	6.41	8.04	9.93	10.96
Газрын түвшин, м	1429.82	1429.87	1429.91	1429.92	1429.92	1429.93	1429.94	1429.96	1429.96	1429.97	1429.97	1429.98	1429.99
Төлөвлөлтийн түвшин, м	1429.82	1429.37	1429.91	1431.06	1431.67	1431.75	1431.82	1431.75	1431.67	1431.06	1429.97	1429.43	1429.99

103+920

Аас	0.50	м²
Ахөв	1.08	м²
Ацбс	1.52	м²
Асдү	3.70	м²
Аөн	25.04	м²
Аух	0.15	м²
Ашуу	1.40	м²
Ахх	3.50	м²

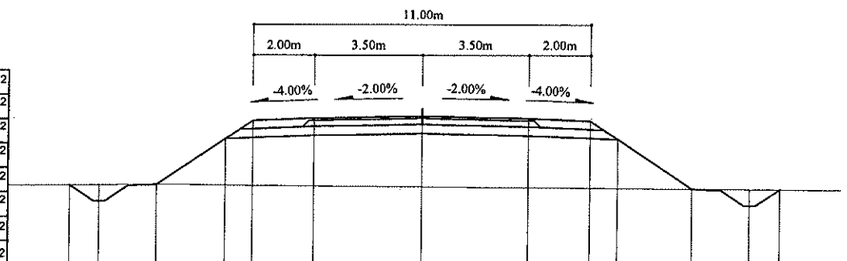

Зай, м	11.53	10.55	8.66	6.41	5.5	3.5	0	3.5	5.5	6.41	8.83	10.71	11.71
Газрын түвшин, м	1425.4	1425.41	1425.43	1425.41	1425.4	1425.39	1425.37	1425.35	1425.34	1425.33	1425.32	1425.31	1425.3
Төлөвлөлтийн түвшин, м	1425.4	1424.88	1425.43	1426.93	1427.54	1427.62	1427.69	1427.62	1427.54	1426.93	1425.32	1424.77	1425.3

103+980

Аас	0.50	м²
Ахөв	1.08	м²
Ацбс	1.52	м²
Асдү	3.70	м²
Аөн	19.80	м²
Аух	0.17	м²
Ашуу	1.40	м²
Ахх	3.32	м²

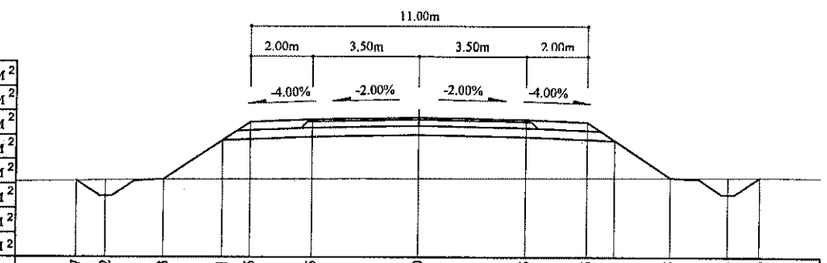

Зай, м	11.17	10.22	8.33	6.41	5.5	3.5	0	3.5	5.5	6.41	8.25	10.13	11.16
Газрын түвшин, м	1428.58	1428.6	1428.63	1428.63	1428.64	1428.64	1428.66	1428.67	1428.67	1428.68	1428.68	1428.69	1428.69
Төлөвлөлтийн түвшин, м	1428.58	1428.08	1428.63	1429.91	1430.51	1430.59	1430.66	1430.59	1430.51	1429.91	1428.68	1428.14	1428.69

Тайлбар:

- Аас - Асфальт бетон хучилт
- Ахөв - Хөвөө
- Ацбс - Цементээр бэхжүүлсэн суурь
- Асдү - Суурийн доод үе
- Аөн - Дүүргэлт
- Аух - Ухмал
- Ашуу - Шуудууны эзэлхүүн
- Ахх - Хөрс хуулалт

УБ хот: ЄБД 6-р хороо Бага тойруу, 37Б. Олон Улсын Худалдааны төв	БУЛГАН - ХИШИГ-ӨНДӨР - ГУРВАН БУЛАГ ЧИГЛЭЛИЙН 133.7км ХАТУУ ХУЧИЛТТАЙ АВТО ЗАМЫН АЖЛЫН ЗУРАГ				Хөндлөн огтлол	
	Захирал	Ким Сон Хуан		Хөндлөн огтлол	Масштаб: 1:200	
	Ерөнхий.инж	Н.Нямсүрэн		ПК 103+920 - ПК 104+020	үе шат	хуудас / бүх/хууд
	Гүйцэтгэсэн	Ж.Батнасан		ШИФР 04/12	ХО	326 / 575
"ГЕО ЗУРАГЛАЛ" ХХК	Шалгасан	Г.Намуун			2012/9 сар	

104+080

Аас	0.50	м²
Ахөв	1.08	м²
Ацбс	1.52	м²
Асдү	3.70	м²
Аөн	28.57	м²
Аух	0.43	м²
Ашуу	1.40	м²
Ахх	3.61	м²

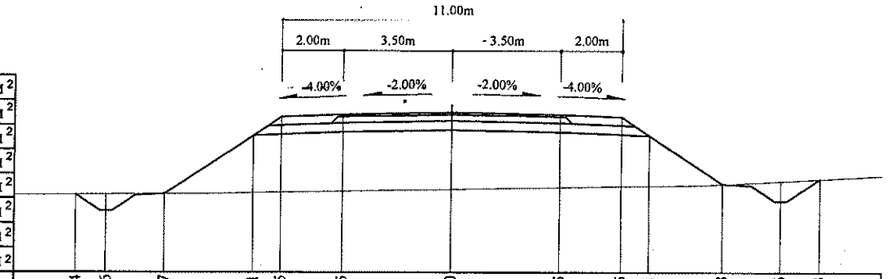

Зай, м	12.14	11.16	9.27	6.41	5.5	3.5	0	3.5	5.5	6.41	8.78	10.66	11.93
Газрын түвшин, м	1433.79	1433.8	1433.81	1433.85	1433.86	1433.9	1433.96	1434.03	1434.06	1434.08	1434.14	1434.24	1434.31
Төлөвлөлтийн түвшин, м	1433.79	1433.26	1433.81	1435.72	1436.33	1436.41	1436.48	1436.41	1436.33	1435.72	1434.14	1433.6	1434.31

104+060

Аас	0.50	м²
Ахөв	1.08	м²
Ацбс	1.52	м²
Асдү	3.70	м²
Аөн	25.34	м²
Аух	0.43	м²
Ашуу	1.40	м²
Ахх	3.50	м²

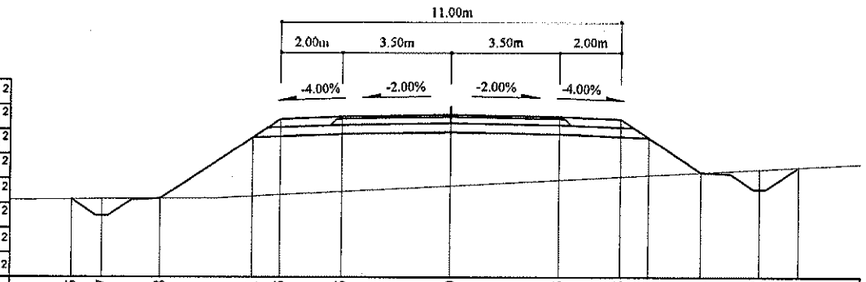

Зай, м	12.25	11.27	9.38	6.41	5.5	3.5	0	3.5	5.5	6.41	8.11	9.99	11.26
Газрын түвшин, м	1432.55	1432.56	1432.57	1432.65	1432.7	1432.81	1432.99	1433.18	1433.29	1433.33	1433.43	1433.53	1433.59
Төлөвлөлтийн түвшин, м	1432.55	1432.03	1432.57	1434.56	1435.16	1435.24	1435.31	1435.24	1435.16	1434.56	1433.43	1432.88	1433.59

104+040

Аас	0.50	м²
Ахөв	1.08	м²
Ацбс	1.52	м²
Асдү	3.70	м²
Аөн	21.40	м²
Аух	0.28	м²
Ашуу	1.40	м²
Ахх	3.39	м²

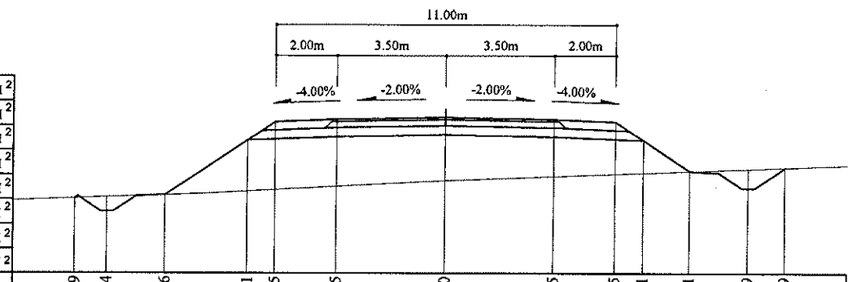

Зай, м	11.99	10.94	9.06	6.41	5.5	3.5	0	3.5	5.5	6.41	7.91	9.79	10.99
Газрын түвшин, м	1431.52	1431.56	1431.63	1431.75	1431.8	1431.91	1432.09	1432.22	1432.3	1432.34	1432.39	1432.47	1432.51
Төлөвлөлтийн түвшин, м	1431.52	1431.08	1431.63	1433.39	1434	1434.08	1434.15	1434.08	1434	1433.39	1432.39	1431.85	1432.51

104+140

Аас	0.50	м²
Ахөв	1.08	м²
Ацбс	1.52	м²
Асдү	3.70	м²
Аөн	17.35	м²
Аух	0.06	м²
Ашуу	1.40	м²
Ахх	3.23	м²

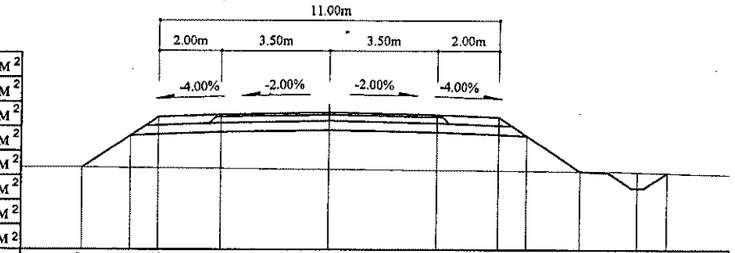

Зай, м	7.97	6.41	5.5	3.5	0	3.5	5.5	6.41	8.15	10.04	11
Газрын түвшин, м	1437.91	1437.9	1437.89	1437.88	1437.85	1437.82	1437.81	1437.8	1437.79	1437.76	1437.74
Төлөвлөлтийн түвшин, м	1437.91	1438.95	1439.56	1439.64	1439.71	1439.64	1439.56	1438.95	1437.79	1437.24	1437.74

104+120

Аас	0.50	м²
Ахөв	1.08	м²
Ацбс	1.52	м²
Асдү	3.70	м²
Аөн	19.63	м²
Аух	0.28	м²
Ашуу	1.40	м²
Ахх	3.31	м²

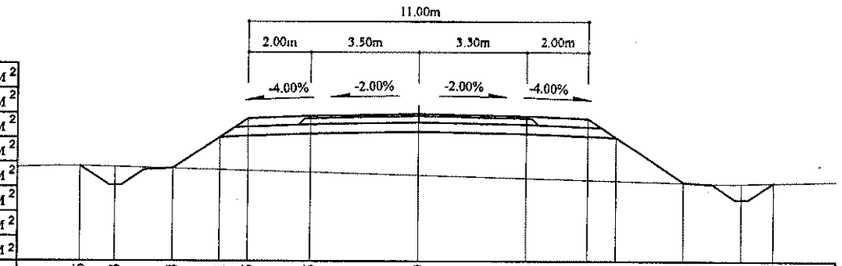

Зай, м	10.96	9.83	7.94	6.41	5.5	3.5	0	3.5	5.5	6.41	8.62	10.5	11.52
Газрын түвшин, м	1437.01	1436.99	1436.94	1436.89	1436.87	1436.82	1436.72	1436.63	1436.57	1436.55	1436.49	1436.46	1436.49
Төлөвлөлтийн түвшин, м	1437.01	1436.39	1436.94	1437.96	1438.56	1438.64	1438.71	1438.64	1438.56	1437.96	1436.49	1435.94	1436.49

104+100

Аас	0.50	м²
Ахөв	1.08	м²
Ацбс	1.52	м²
Асдү	3.70	м²
Аөн	27.15	м²
Аух	0.31	м²
Ашуу	1.40	м²
Ахх	3.54	м²

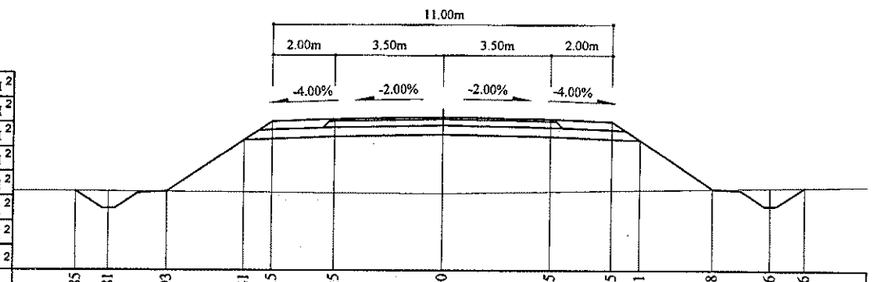

Зай, м	11.85	10.81	8.93	6.41	5.5	3.5	0	3.5	5.5	6.41	8.78	10.66	11.76
Газрын түвшин, м	1435.22	1435.21	1435.2	1435.18	1435.18	1435.17	1435.15	1435.21	1435.24	1435.26	1435.3	1435.33	1435.35
Төлөвлөлтийн түвшин, м	1435.22	1434.65	1435.2	1436.88	1437.48	1437.56	1437.63	1437.56	1437.48	1436.88	1435.3	1434.75	1435.35

Тайлбар:

Аас - Асфальт бетон хучилт
Ахөв - Хөвөө
Ацбс - Цементээр бэхжүүлсэн суурь
Асдү - Суурийн доод үе
Аөн - Дүүргэлт
Аух - Ухмал
Ашуу - Шуудууны эзэлхүүн
Ахх - Хөрс хуулалт

УБ хот. СБД 6-р хороо Бага тойруу, 37Б. Олон Улсын Худалдааны төв
"ГЕО ЗУРАГЛАЛ" ХХК

БУЛГАН - ХИШИГ-ОНДОР - ГУРВАН БУЛАГ ЧИГЛЭЛИЙН 133.7км ХАТУУ ХУЧИЛТТАЙ АВТО ЗАМЫН АЖЛЫН ЗУРАГ

Захирал	Ким Сон Хуан	
Ерөнхий.инж	Н.Нямсүрэн	
Гүйцэтгэсэн	Ж.Батнасан	
Шалгасан	Г.Намуун	

Хөндлөн огтлол
ПК 104+040 - ПК 104+140
ШИФР 04/12

Хөндлөн огтлол

Масштаб: 1:200		
үе шат	хуудас	бүх/хууд
ХО	327	575
2012/9 сар		

104+200

Аас	0.50	м²
Ахөв	1.08	м²
Ацбс	1.52	м²
Асдү	3.70	м²
Аөн		м²
Аух	16.37	м²
Ашуу	1.40	м²
Ахх	4.25	м²

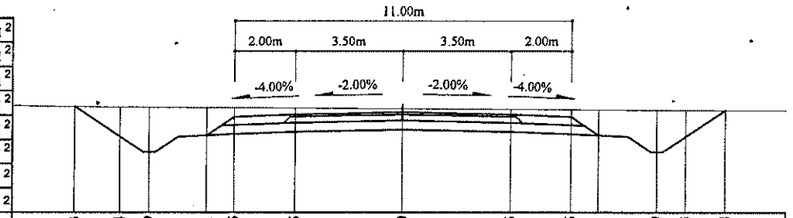

Зай, м	10.73	9.24	8.29	6.41	5.5	3.5	0	3.5	5.5	6.41	8.29	9.24	10.54
Газрын түвшин, м	1442.34	1442.33	1442.33	1442.31	1442.31	1442.3	1442.27	1442.26	1442.24	1442.24	1442.23	1442.22	1442.22
Төлөвлөлтийн түвшин, м	1442.34	1441.35	1440.85	1441.4	1442	1442.08	1442.15	1442.08	1442	1441.4	1440.85	1441.35	1442.22

104+180

Аас	0.50	м²
Ахөв	1.08	м²
Ацбс	1.52	м²
Асдү	3.70	м²
Аөн	3.11	м²
Аух	0.21	м²
Ашуу	1.40	м²
Ахх	2.64	м²

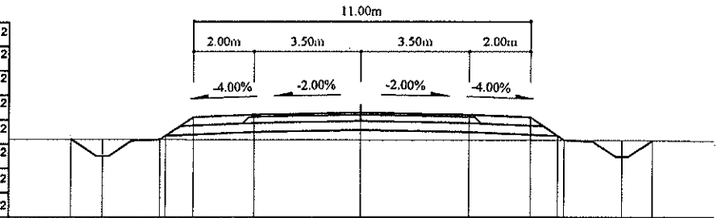

Зай, м	9.5	8.48	6.59	6.41	5.5	3.5	0	3.5	5.5	6.41	8.51	9.5
Газрын түвшин, м	1440.55	1440.55	1440.55	1440.55	1440.55	1440.54	1440.54	1440.53	1440.53	1440.53	1440.52	1440.51
Төлөвлөлтийн түвшин, м	1440.55	1440	1440.55	1441.28	1441.36	1441.43	1441.36	1441.28	1440.53	1439.98	1440.51	

104+160

Аас	0.50	м²
Ахөв	1.08	м²
Ацбс	1.52	м²
Асдү	3.70	м²
Аөн	12.71	м²
Аух	0.26	м²
Ашуу	1.40	м²
Ахх	3.04	м²

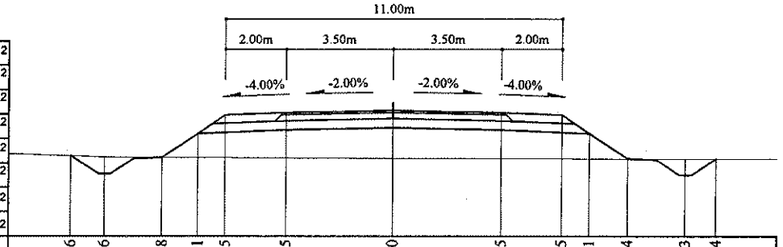

Зай, м	10.56	9.46	7.58	6.41	5.5	3.5	0	3.5	5.5	6.41	7.64	9.53	10.54
Газрын түвшин, м	1439.13	1439.1	1439.08	1439.07	1439.07	1439.06	1439.05	1439.04	1439.04	1439.03	1439.03	1439.03	1439.03
Төлөвлөлтийн түвшин, м	1439.13	1438.53	1439.08	1439.86	1440.46	1440.54	1440.61	1440.54	1440.46	1439.86	1439.03	1438.49	1439.03

Тайлбар:

Аас - Асфальт бетон хучилт
Ахөв - Хөвөө
Ацбс - Цементээр бэхжүүлсэн суурь
Асдү - Суурийн доод үе
Аөн - Дүүргэлт
Аух - Ухмал
Ашуу - Шуудууны эзэлхүүн
Ахх - Хөрс хуулалт

УБ хот. СБД 6-р хороо Бага тойруу, 37Б. Олон Улсын Худалдааны төв	БУЛГАН - ХИШИГ-ӨНДӨР - ГУРВАН БУЛАГ ЧИГЛЭЛИЙН 133.7км ХАТУУ ХУЧИЛТТАЙ АВТО ЗАМЫН АЖЛЫН ЗУРАГ				Хөндлөн огтлол		
	Захирал	Ким Сон Хуан		Хөндлөн огтлол	Масштаб: 1:200		
	Ерөнхий.инж	Н.Нямсүрэн		ПК 104+160 - ПК 104+200	үе шат	хуудас	бүх/хууд
	Гүйцэтгэсэн	Ж.Батнасан		ШИФР 04/12	ХО	328а	575
"ГЕО ЗУРАГЛАЛ" ХХК	Шалгасан	Г.Намуун			2012/9 сар		

104+260

Аас	0.50	м²
Ахөв	1.08	м²
Ацбс	1.52	м²
Асдү	3.70	м²
Аөн		м²
Аух	137.82	м²
Ашуу	1.40	м²
Ахх	7.10	м²

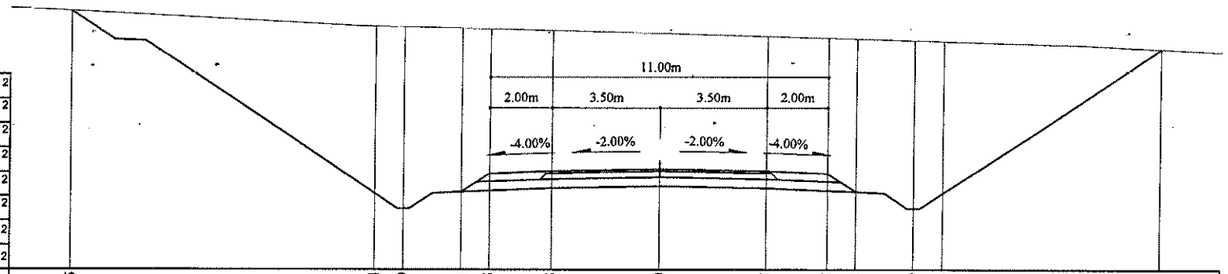

Зай, м	19.15	9.24	8.29	6.41	5.5	3.5	0	3.5	5.5	6.41	8.29	9.24	16.34
Газрын түвшин, м	1448.97	1448.47	1448.45	1448.41	1448.39	1448.34	1448.24	1448.14	1448.09	1448.06	1448.01	1447.98	1447.72
Төлөвлөлтийн түвшин, м	1448.97	1442.99	1442.49	1443.04	1443.65	1443.73	1443.8	1443.73	1443.65	1443.04	1442.49	1442.99	1447.72

104+240

Аас	0.50	м²
Ахөв	1.08	м²
Ацбс	1.52	м²
Асдү	3.70	м²
Аөн		м²
Аух	84.80	м²
Ашуу	1.40	м²
Ахх	5.87	м²



Зай, м	15.1	9.24	8.29	6.41	5.5	3.5	0	3.5	5.5	6.41	8.29	9.24	14.25
Газрын түвшин, м	1446.44	1446.33	1446.32	1446.29	1446.27	1446.24	1446.18	1446.11	1446.06	1446.04	1445.99	1445.97	1445.87
Төлөвлөлтийн түвшин, м	1446.44	1442.54	1442.04	1442.58	1443.19	1443.27	1443.34	1443.27	1443.19	1442.58	1442.04	1442.54	1445.87

104+220

Аас	0.50	м²
Ахөв	1.08	м²
Ацбс	1.52	м²
Асдү	3.70	м²
Аөн		м²
Аух	44.77	м²
Ашуу	1.40	м²
Ахх	5.00	м²

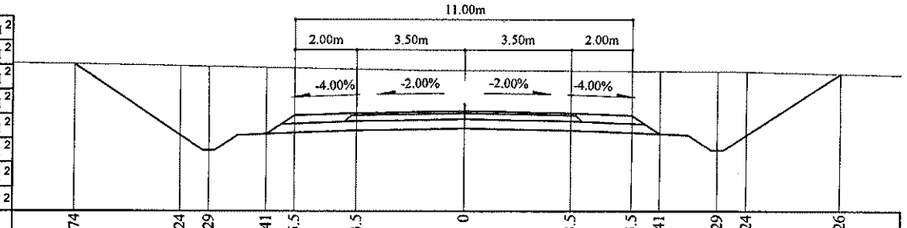

Зай, м	12.74	9.24	8.29	6.41	5.5	3.5	0	3.5	5.5	6.41	8.29	9.24	12.26
Газрын түвшин, м	1444.32	1444.26	1444.24	1444.21	1444.19	1444.16	1444.12	1444.1	1444.09	1444.08	1444.07	1444.06	1444
Төлөвлөлтийн түвшин, м	1444.32	1441.99	1441.49	1442.03	1442.64	1442.72	1442.79	1442.72	1442.64	1442.03	1441.49	1441.99	1444

Тайлбар:

Аас - Асфальт бетон хучилт
Ахөв - Хөвөө
Ацбс - Цементээр бэхжүүлсэн суурь
Асдү - Суурийн доод үе
Аөн - Дүүргэлт
Аух - Ухмал
Ашуу - Шуудууны эзэлхүүн
Ахх - Хөрс хуулалт

УБ хот. СБД 6-р хороо
Бага тойруу, 37Б. Олон
Улсын Худалдааны төв

"ГЕО ЗУРАГЛАЛ" ХХК

БУЛГАН - ХИШИГ-ӨНДӨР - ГУРВАН БУЛАГ ЧИГЛЭЛИЙН 133.7км
ХАТУУ ХУЧИЛТТАЙ АВТО ЗАМЫН АЖЛЫН ЗУРАГ

Захирал	Ким Сон Хуан		Хөндлөн огтлол
Ерөнхий.инж	Н.Нямсүрэн		ПК 104+220 - ПК 104+260
Гүйцэтгэсэн	Ж.Батнасан		ШИФР 04/12
Шалгасан	Г.Намуун		

Хөндлөн огтлол

Масштаб: 1:200		
үе шат	хуудас	бүх/хууд
ХО	328b	575
2012/9 сар		

104+300

Аас	0.50	м²
Ахөв	1.08	м²
Ацбс	1.52	м²
Асдү	3.70	м²
Аөн		м²
Аух	218.33	м²
Ашуу	1.40	м²
Ахх	8.64	м²

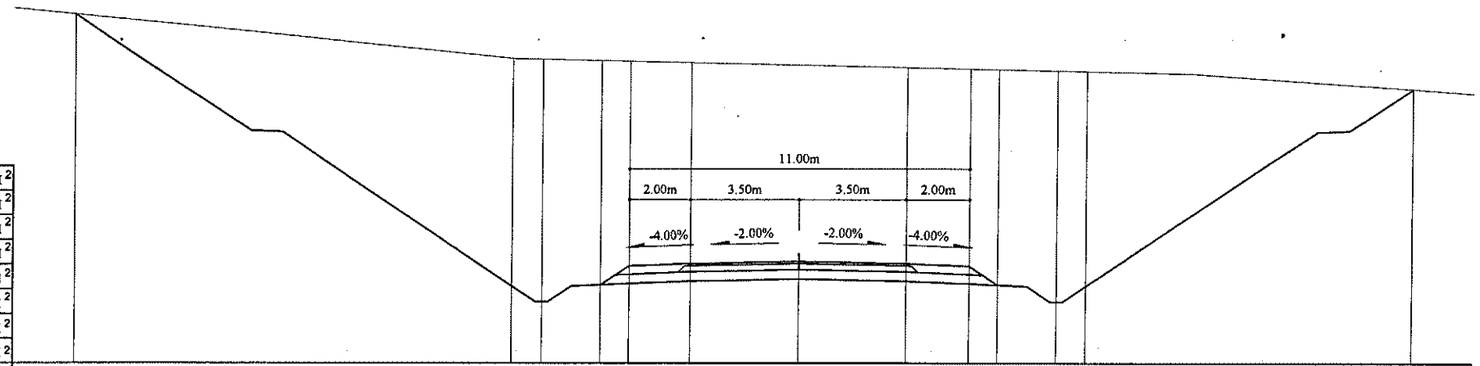

Зай, м	23.41	9.24	8.29	6.41	5.5	3.5	0	3.5	5.5	6.41	8.29	9.24	19.78
Газрын түвшин, м	1452.47	1451.04	1451.01	1450.97	1450.95	1450.91	1450.83	1450.75	1450.71	1450.69	1450.65	1450.62	1450.04
Төлөвлөлтийн түвшин, м	1452.47	1443.65	1443.15	1443.69	1444.3	1444.38	1444.45	1444.38	1444.3	1443.69	1443.15	1443.65	1450.04

104+280

Аас	0.50	м²
Ахөв	1.08	м²
Ацбс	1.52	м²
Асдү	3.70	м²
Аөн		м²
Аух	189.76	м²
Ашуу	1.40	м²
Ахх	8.16	м²

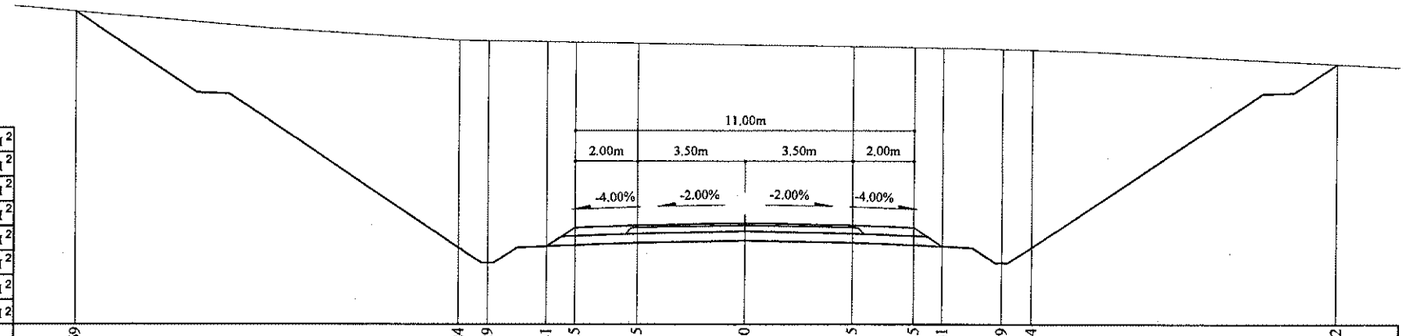

Зай, м	21.69	9.24	8.29	6.41	5.5	3.5	0	3.5	5.5	6.41	8.29	9.24	19.12
Газрын түвшин, м	1451.03	1450.09	1450.08	1450.05	1450.03	1450	1449.95	1449.89	1449.86	1449.85	1449.81	1449.78	1449.32
Төлөвлөлтийн түвшин, м	1451.03	1443.36	1442.86	1443.41	1444.02	1444.1	1444.17	1444.1	1444.02	1443.41	1442.86	1443.36	1449.32

Тайлбар:

Аас - Асфальт бетон хучилт
Ахөв - Хөвөө
Ацбс - Цементээр бэхжүүлсэн суурь
Асдү - Суурийн доод үе
Аөн - Дүүргэлт
Аух - Ухмал
Ашуу - Шуудууны эзэлхүүн
Ахх - Хөрс хуулалт

УБ хот. СБД 6-р хороо
Бага тойруу, 37Б. Олон
Улсын Худалдааны төв

"ГЕО ЗУРАГЛАЛ" ХХК

БУЛГАН - ХИШИГ-ӨНДӨР - ГУРВАН БУЛАГ ЧИГЛЭЛИЙН 133.7км
ХАТУУ ХУЧИЛТТАЙ АВТО ЗАМЫН АЖЛЫН ЗУРАГ

Хөндлөн огтлол

Захирал	Ким Сон Хуан		Хөндлөн огтлол
Ерөнхий.инж	Н.Нямсүрэн		ПК 104+280 - ПК 104+300
Гүйцэтгэсэн	Ж.Батнасан		ШИФР 04/12
Шалгасан	Г.Намуун		

Масштаб: 1:200

үе шат	хуудас	бүх/хууд
ХО	329а	575

2012/9 сар

104+340

Аас	0.50	м²
Ахөв	1.08	м²
Ацбс	1.52	м²
Асдү	3.70	м²
Аөн		м²
Аух	190.07	м²
Ашуу	1.40	м²
Ахх	8.14	м²

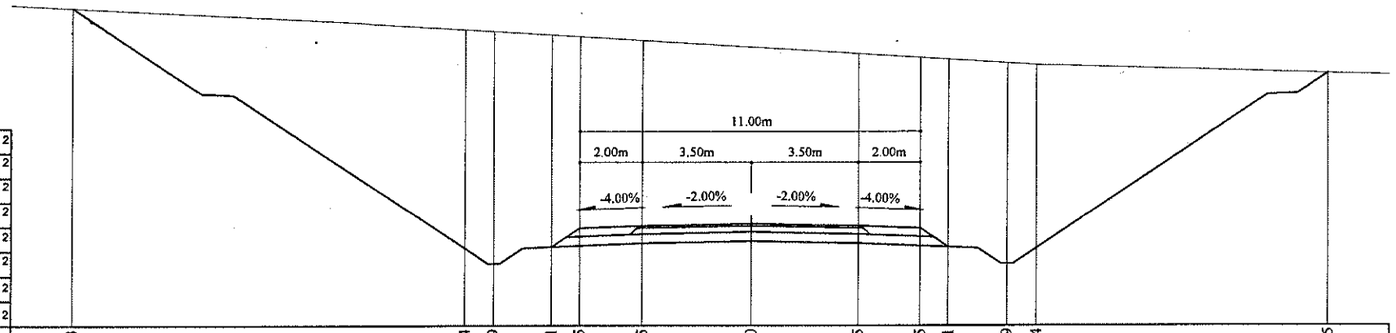

Зай, м	21.93	9.24	8.29	6.41	5.5	3.5	0	3.5	5.5	6.41	8.29	9.24	18.75
Газрын түвшин, м	1451.77	1451.07	1451.01	1450.9	1450.84	1450.72	1450.51	1450.29	1450.16	1450.1	1449.98	1449.92	1449.65
Төлөвлөлтийн түвшин, м	1451.77	1443.94	1443.44	1443.99	1444.59	1444.67	1444.74	1444.67	1444.59	1443.99	1443.44	1443.94	1449.65

104+320

Аас	0.50	м²
Ахөв	1.08	м²
Ацбс	1.52	м²
Асдү	3.70	м²
Аөн		м²
Аух	219.68	м²
Ашуу	1.40	м²
Ахх	8.72	м²

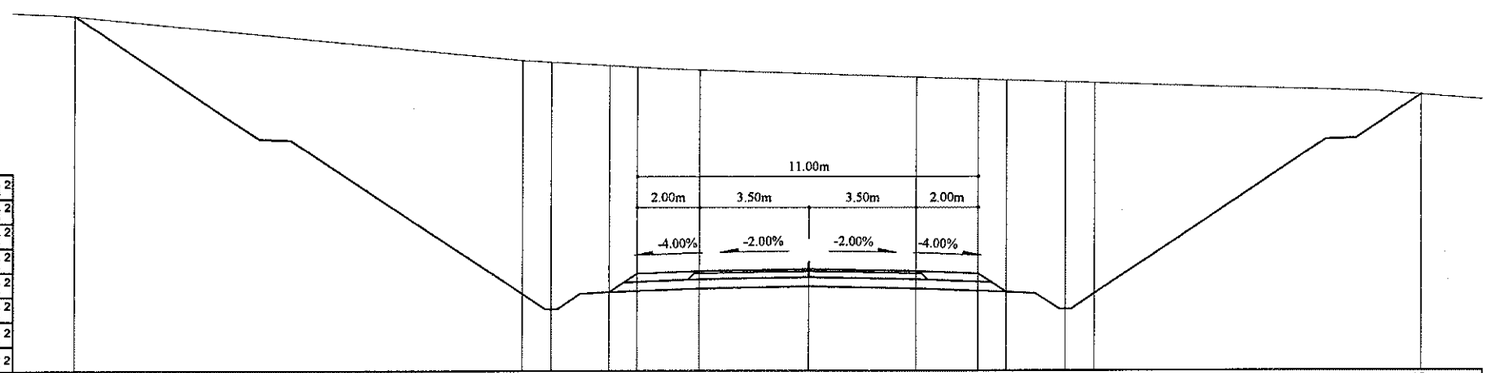

Зай, м	23.73	9.24	8.29	6.41	5.5	3.5	0	3.5	5.5	6.41	8.29	9.24	19.86
Газрын түвшин, м	1452.87	1451.42	1451.36	1451.25	1451.19	1451.1	1450.98	1450.87	1450.8	1450.77	1450.71	1450.68	1450.29
Төлөвлөлтийн түвшин, м	1452.87	1443.84	1443.34	1443.88	1444.49	1444.57	1444.64	1444.57	1444.49	1443.88	1443.34	1443.84	1450.29

Тайлбар:

Аас - Асфальт бетон хучилт
Ахөв - Хөвөө
Ацбс - Цементээр бэхжүүлсэн суурь
Асдү - Суурийн доод үе
Аөн - Дүүргэлт
Аух - Ухмал
Ашуу - Шуудууны эзэлхүүн
Ахх - Хөрс хуулалт

УБ хот. СБД 6-р хороо Бага тойруу, 37Б. Олон Улсын Худалдааны төв
"ГЕО ЗУРАГЛАЛ" ХХК

БУЛГАН - ХИШИГ-ӨНДӨР - ГУРВАН БУЛАГ ЧИГЛЭЛИЙН 133.7км - ХАТУУ ХУЧИЛТТАЙ АВТО ЗАМЫН АЖЛЫН ЗУРАГ

~~Захирал~~	~~Ким Сөн Хуан~~		~~Хөндлөн~~ огтлол
Ерөнхий.инж	Н.Нямсүрэн		ПК 104+320 - ПК 104+340
Гүйцэтгэсэн	Ж.Батнасан		ШИФР 04/12
Шалгасан	Г.Намуун		

Хөндлөн огтлол

Масштаб: 1:200		
үе шат	хуудас	бүх/хууд
ХО	329b	575
2012/9 сар		

104+380

Аас	0.50	м²
Ахөв	1.08	м²
Ацбс	1.52	м²
Асдү	3.70	м²
Аөн		м²
Аух	95.15	м²
Ашуу	1.40	м²
Ахх	6.19	м²

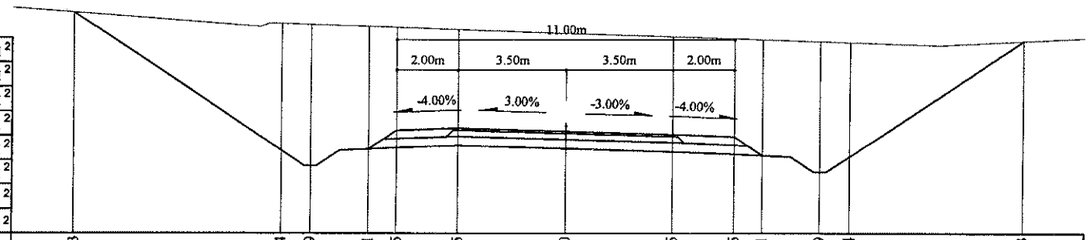

Зай, м	16.03	9.24	8.29	6.41	5.5	3.5	0	3.5	5.5	6.41	8.29	9.24	14.93
Газрын түвшин, м	1448.58	1448.22	1448.18	1448.12	1448.08	1448.01	1447.89	1447.78	1447.71	1447.68	1447.62	1447.59	1447.63
Төлөвлөлтийн түвшин, м	1448.58	1444.06	1443.56	1444.1	1444.71	1444.79	1444.68	1444.58	1444.5	1443.89	1443.35	1443.85	1447.63

104+360

Аас	0.50	м²
Ахөв	1.08	м²
Ацбс	1.52	м²
Асдү	3.70	м²
Аөн		м²
Аух	137.86	м²
Ашуу	1.40	м²
Ахх	7.22	м²

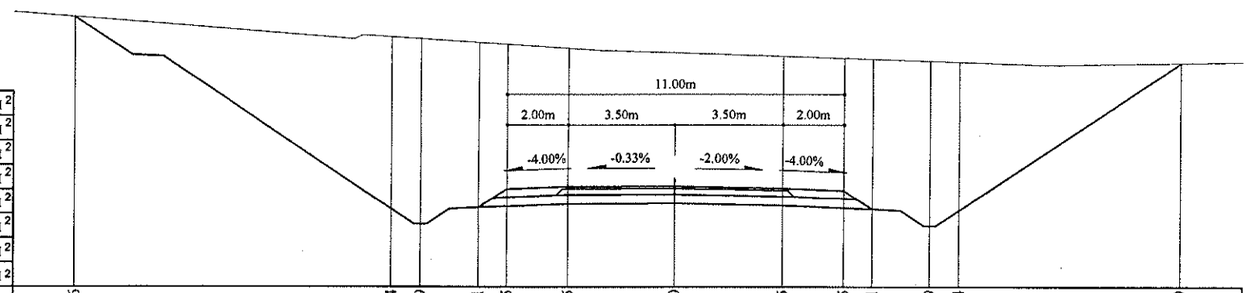

Зай, м	19.6	9.24	8.29	6.41	5.5	3.5	0	3.5	5.5	6.41	8.29	9.24	16.49
Газрын түвшин, м	1450.29	1449.64	1449.58	1449.46	1449.4	1449.27	1449.12	1449.01	1448.94	1448.91	1448.85	1448.82	1448.79
Төлөвлөлтийн түвшин, м	1450.29	1444.01	1443.51	1444.06	1444.67	1444.75	1444.76	1444.69	1444.61	1444	1443.46	1443.96	1448.79

Тайлбар:

Аас - Асфальт бетон хучилт
Ахөв - Хөвөө
Ацбс - Цементээр бэхжүүлсэн суурь
Асдү - Суурийн доод үе
Аөн - Дүүргэлт
Аух - Ухмал
Ашуу - Шуудууны эзэлхүүн
Ахх - Хөрс хуулалт

УБ хот. СБД 6-р хороо Бага тойруу, 37Б. Олон Улсын Худалдааны төв	БУЛГАН - ХИЩИГ-ӨНДӨР - ГУРВАН БУЛАГ ЧИГЛЭЛИЙН 133.7км ХАТУУ ХУЧИЛТТАЙ АВТО ЗАМЫН АЖЛЫН ЗУРАГ				Хөндлөн огтлол		
	Захирал	Ким Сон Хуан		Хөндлөн огтлол	Масштаб: 1:200		
	Ерөнхий.инж	Н.Нямсүрэн		ПК 104+360 - ПК 104+380	үе шат	хуудас	бүх/хууд
	Гүйцэтгэсэн	Ж.Батнасан		ШИФР 04/12	ХО	329с	575
"ГЕО ЗУРАГЛАЛ" ХХК	Шалгасан	Г.Намуун			2012/9 сар		

104+440

Аас	0.50	м²
Ахөв	1.08	м²
Ацбс	1.52	м²
Асдү	3.70	м²
Аөн		м²
Аух	28.29	м²
Ашуу	1.40	м²
Ахх	4.63	м²



Зай, м	11.34	9.24	8.29	6.41	5.5	3.5	0	3.5	5.5	6.41	8.29	9.24	11.81
Газрын түвшин, м	1444.7	1444.69	1444.69	1444.69	1444.69	1444.69	1444.68	1444.61	1444.55	1444.52	1444.5	1444.58	1444.8
Төлөвлөлтийн түвшин, м	1444.7	1443.3	1442.8	1443.34	1443.95	1444.03	1443.92	1443.82	1443.74	1443.13	1442.59	1443.09	1444.8

104+500

Аас	0.50	м²
Ахөв	1.08	м²
Ацбс	1.52	м²
Асдү	3.70	м²
Аөн	1.14	м²
Аух	6.10	м²
Ашуу	1.40	м²
Ахх	3.52	м²

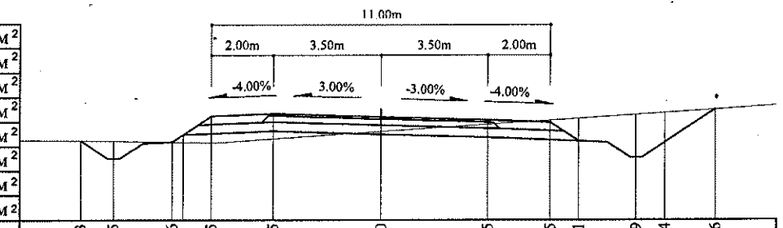

Зай, м	9.73	8.65	6.76	5.5	3.5	0	3.5	5.5	6.41	8.29	9.24	10.86	
Газрын түвшин, м	1441.59	1441.58	1441.55	1441.53	1441.66	1441.89	1442.12	1442.25	1442.31	1442.44	1442.5	1442.61	
Төлөвлөлтийн түвшин, м	1441.59	1441.01	1441.55	1442.39	1442.47	1442.37	1442.26	1442.18	1441.58	1441.03	1441.53	1442.61	

104+420

Аас	0.50	м²
Ахөв	1.08	м²
Ацбс	1.52	м²
Асдү	3.70	м²
Аөн		м²
Аух	41.94	м²
Ашуу	1.40	м²
Ахх	5.00	м²



Зай, м	12.76	9.24	8.29	6.41	5.5	3.5	0	3.5	5.5	6.41	8.29	9.24	12.26
Газрын түвшин, м	1445.98	1445.98	1445.86	1445.83	1445.76	1445.73	1445.66	1445.54	1445.42	1445.35	1445.32	1445.25	1445.23	1445.44
Төлөвлөлтийн түвшин, м	1445.98	1443.64	1443.14	1443.68	1444.29	1444.37	1444.27	1444.16	1444.08	1443.47	1442.93	1443.43	1445.44

104+480

Аас	0.50	м²
Ахөв	1.08	м²
Ацбс	1.52	м²
Асдү	3.70	м²
Аөн	0.17	м²
Аух	8.48	м²
Ашуу	1.40	м²
Ахх	3.57	м²

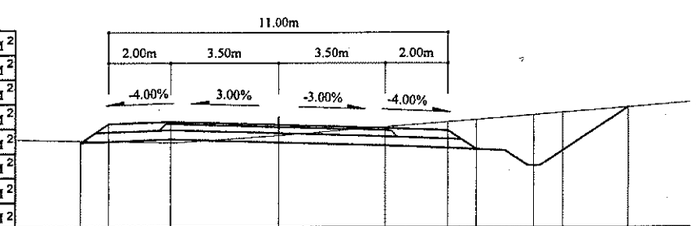

Зай, м	6.41	5.5	3.5	0	3.5	5.5	6.41	8.29	9.24	11.34		
Газрын түвшин, м	1442.45	1442.44	1442.4	1442.63	1442.91	1443.07	1443.14	1443.29	1443.37	1443.53		
Төлөвлөлтийн түвшин, м	1442.46	1443	1443.08	1442.98	1442.87	1442.79	1442.18	1441.64	1442.14	1443.53		

104+400

Аас	0.50	м²
Ахөв	1.08	м²
Ацбс	1.52	м²
Асдү	3.70	м²
Аөн		м²
Аух	63.17	м²
Ашуу	1.40	м²
Ахх	5.54	м²

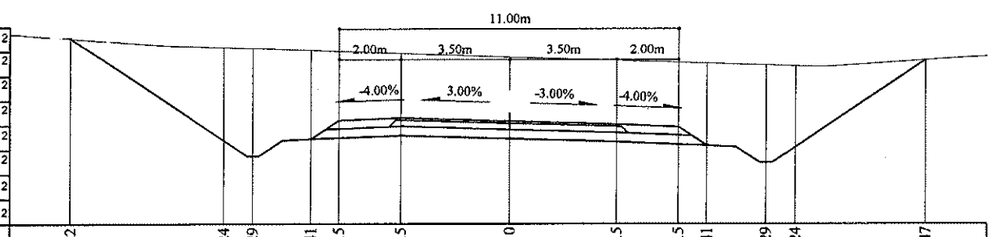

Зай, м	14.22	9.24	8.29	6.41	5.5	3.5	0	3.5	5.5	6.41	8.29	9.24	13.47
Газрын түвшин, м	1447.21	1446.92	1446.89	1446.82	1446.79	1446.72	1446.6	1446.49	1446.42	1446.4	1446.34	1446.31	1446.5
Төлөвлөлтийн түвшин, м	1447.21	1443.89	1443.39	1443.94	1444.54	1444.62	1444.52	1444.41	1444.33	1443.73	1443.18	1443.68	1446.5

104+460

Аас	0.50	м²
Ахөв	1.08	м²
Ацбс	1.52	м²
Асдү	3.70	м²
Аөн		м²
Аух	13.29	м²
Ашуу	1.40	м²
Ахх	3.76	м²

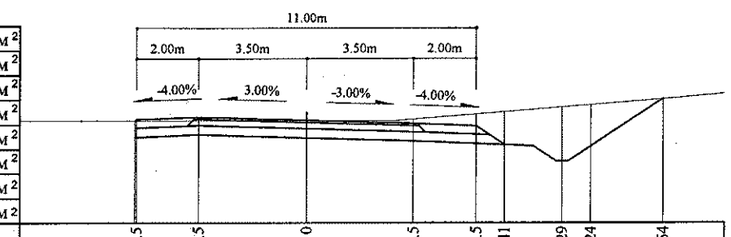

Зай, м	5.5	3.5	0	3.5	5.5	6.41	8.29	9.24	11.54	
Газрын түвшин, м	1443.48	1443.48	1443.48	1443.54	1443.7	1443.77	1443.93	1444	1444.19	
Төлөвлөлтийн түвшин, м	1443.52	1443.6	1443.49	1443.39	1443.31	1442.7	1442.16	1442.66	1444.19	

Тайлбар:

Аас - Асфальт бетон хучилт
Ахөв - Хөвөө
Ацбс - Цементээр бэхжүүлсэн суурь
Асдү - Суурийн доод үе
Аөн - Дүүргэлт
Аух - Ухмал
Ашуу - Шуудууны эзэлхүүн
Ахх - Хөрс хуулалт

УБ хот СБД 6-р хороо Бага тойруу, 37Б. Олон Улсын Худалдааны төв	БУЛГАН - ХИЩИГ-ӨНДӨР - ГУРВАН БУЛАГ ЧИГЛЭЛИЙН 133.7км ХАТУУ ХУЧИЛТТАЙ АВТО ЗАМЫН АЖЛЫН ЗУРАГ				Хөндлөн огтлол	
	Захирал	Ким Сон Хуан		Хөндлөн огтлол	Масштаб: 1:200	
	Ерөнхий.инж	Н.Нямсүрэн		ПК 104+400 - ПК 104+500	үе шат	хуудас / бүх/хууд
	Гүйцэтгэсэн	Ж.Батнасан		ШИФР 04/12	ХО	330 / 575
"ГЕО ЗУРАГЛАЛ" ХХК	Шалгасан	Г.Намуун			2012/9 сар	

104+560

Аас	0.50	м²
Ахөв	1.08	м²
Ацбс	1.52	м²
Асдү	3.70	м²
Аөн	12.18	м²
Аух	0.30	м²
Ашуу	1.40	м²
Ахх	3.04	м²

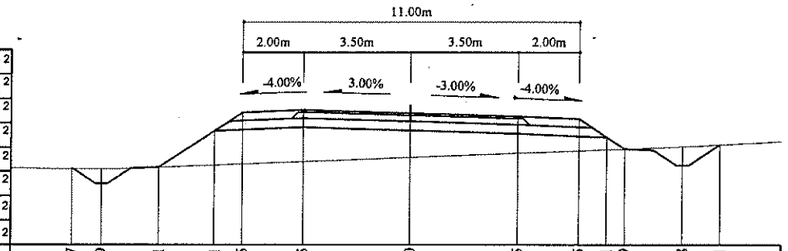

Зай, м	11.07	10.09	8.21	6.41	5.5	3.5	0	3.5	5.5	6.41	6.99	8.88	10.11
Газрын түвшин, м	1438.17	1438.17	1438.23	1438.3	1438.34	1438.42	1438.56	1438.69	1438.77	1438.81	1438.83	1438.91	1438.98
Төлөвлөлтийн түвшин, м	1438.17	1437.68	1438.23	1439.43	1440.04	1440.12	1440.01	1439.91	1439.83	1439.22	1438.83	1438.29	1438.98

104+620

Аас	0.50	м²
Ахөв	1.08	м²
Ацбс	1.52	м²
Асдү	3.70	м²
Аөн	14.40	м²
Аух	0.39	м²
Ашуу	1.40	м²
Ахх	3.14	м²

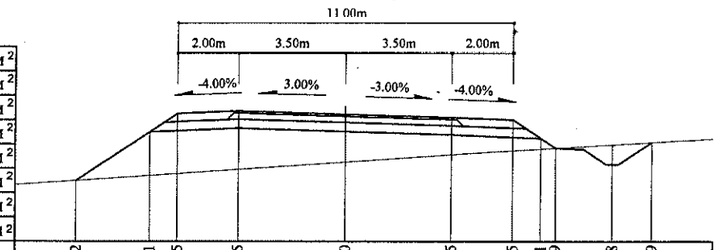

Зай, м	8.82	6.41	5.5	3.5	0	3.5	5.5	6.41	6.9	8.78	10.09
Газрын түвшин, м	1435.13	1435.3	1435.36	1435.5	1435.75	1435.99	1436.12	1436.17	1436.2	1436.32	1436.4
Төлөвлөлтийн түвшин, м	1435.13	1436.74	1437.35	1437.43	1437.32	1437.22	1437.14	1436.53	1436.2	1435.66	1436.4

104+540

Аас	0.50	м²
Ахөв	1.08	м²
Ацбс	1.52	м²
Асдү	3.70	м²
Аөн	9.44	м²
Аух	0.34	м²
Ашуу	1.40	м²
Ахх	2.92	м²

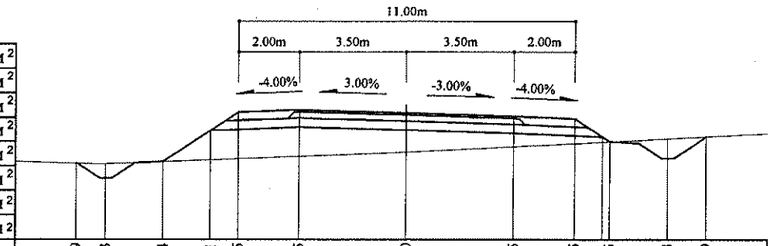

Зай, м	10.79	9.83	7.94	6.41	5.5	3.5	0	3.5	5.5	6.65	8.53	9.79
Газрын түвшин, м	1439.22	1439.21	1439.28	1439.34	1439.38	1439.45	1439.59	1439.77	1439.88	1439.93	1440.03	1440.1
Төлөвлөлтийн түвшин, м	1439.22	1438.74	1439.28	1440.3	1440.91	1440.99	1440.88	1440.78	1440.7	1439.93	1439.39	1440.1

104+600

Аас	0.50	м²
Ахөв	1.08	м²
Ацбс	1.52	м²
Асдү	3.70	м²
Аөн	12.68	м²
Аух	0.38	м²
Ашуу	1.40	м²
Ахх	3.05	м²

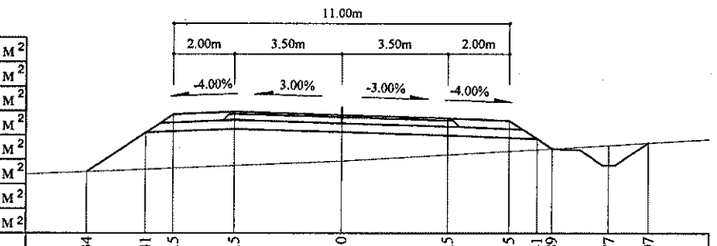

Зай, м	8.34	6.41	5.5	3.5	0	3.5	5.5	6.41	6.89	8.77	10.07
Газрын түвшин, м	1436.35	1436.43	1436.47	1436.56	1436.7	1436.91	1437.03	1437.08	1437.11	1437.22	1437.29
Төлөвлөлтийн түвшин, м	1436.35	1437.64	1438.24	1438.32	1438.22	1438.11	1438.03	1437.43	1437.11	1436.56	1437.29

104+520

Аас	0.50	м²
Ахөв	1.08	м²
Ацбс	1.52	м²
Асдү	3.70	м²
Аөн	4.48	м²
Аух	1.37	м²
Ашуу	1.40	м²
Ахх	3.48	м²

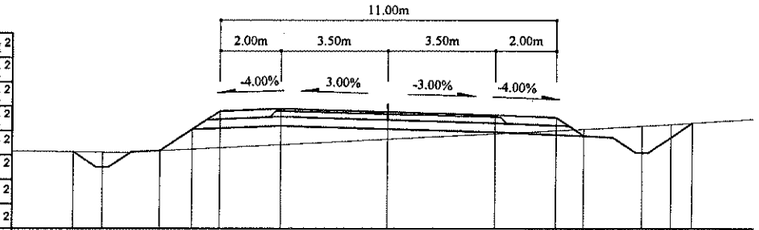

Зай, м	10.3	9.34	7.46	6.41	5.5	3.5	0	3.5	5.5	6.41	8.29	9.24	9.94
Газрын түвшин, м	1440.35	1440.34	1440.39	1440.44	1440.49	1440.59	1440.77	1440.95	1441.05	1441.1	1441.2	1441.26	1441.3
Төлөвлөлтийн түвшин, м	1440.35	1439.84	1440.39	1441.09	1441.69	1441.77	1441.67	1441.56	1441.48	1440.88	1440.33	1440.83	1441.3

104+580

Аас	0.50	м²
Ахөв	1.08	м²
Ацбс	1.52	м²
Асдү	3.70	м²
Аөн	13.86	м²
Аух	0.35	м²
Ашуу	1.40	м²
Ахх	3.09	м²

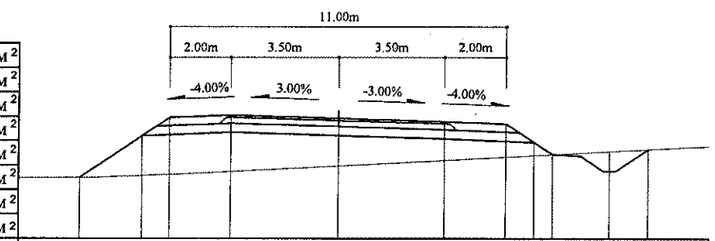

Зай, м	8.45	6.41	5.5	3.5	0	3.5	5.5	6.41	7.01	8.9	10.16
Газрын түвшин, м	1437.17	1437.23	1437.27	1437.37	1437.55	1437.74	1437.84	1437.89	1437.92	1438.02	1438.09
Төлөвлөлтийн түвшин, м	1437.17	1438.53	1439.14	1439.22	1439.11	1439.01	1438.93	1438.32	1437.92	1437.38	1438.09

Тайлбар:

Аас - Асфальт бетон хучилт
Ахөв - Хөвөө
Ацбс - Цементээр бэхжүүлсэн суурь
Асдү - Суурийн доод үе
Аөн - Дүүргэлт
Аух - Ухмал
Ашуу - Шуудууны эзэлхүүн
Ахх - Хөрс хуулалт

УБ хот. СБД 6-р хороо Бага тойруу, 37Б. Олон Улсын Худалдааны төв	БУЛГАН - ХИШИГ-ӨНДӨР - ГУРВАН БУЛАГ ЧИГЛЭЛИЙН 133.7км ХАТУУ ХУЧИЛТТАЙ АВТО ЗАМЫН АЖЛЫН ЗУРАГ					Хөндлөн огтлол
	Захирал	Ким Сон Хуан		Хөндлөн огтлол	Масштаб: 1:200	
	Ерөнхий.инж	Н.Нямсүрэн		ПК 104+520 - ПК 104+620	үе шат	хуудас / бүх/хууд
	Гүйцэтгэсэн	Ж.Батнасан		ШИФР 04/12	ХО	331 / 575
"ГЕО ЗУРАГЛАЛ" ХХК	Шалгасан	Г.Намуун			2012/9 сар	

104+680

Аас	0.50	м²
Ахөв	1.08	м²
Ацбс	1.52	м²
Асдү	3.70	м²
Аөн	15.76	м²
Аух	0.54	м²
Ашуу	1.40	м²
Ахх	3.13	м²

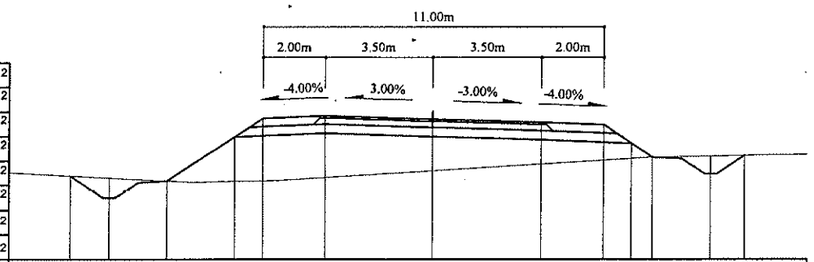

Зай, м	11.72	10.45	8.57	6.41	5.5	3.5	0	3.5	5.5	6.41	7.09	8.98	10.08
Газрын түвшин, м	1432.78	1432.71	1432.61	1432.6	1432.62	1432.72	1432.94	1433.16	1433.29	1433.35	1433.39	1433.42	1433.44
Төлөвлөлтийн түвшин, м	1432.78	1432.07	1432.61	1434.05	1434.66	1434.74	1434.63	1434.53	1434.45	1433.84	1433.39	1432.84	1433.44

104+660

Аас	0.50	м²
Ахөв	1.08	м²
Ацбс	1.52	м²
Асдү	3.70	м²
Аөн	17.16	м²
Аух	0.52	м²
Ашуу	1.40	м²
Ахх	3.23	м²

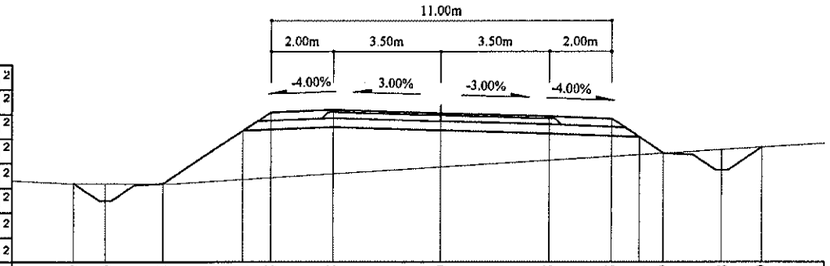

Зай, м	11.89	10.86	8.98	6.41	5.5	3.5	0	3.5	5.5	6.41	7.19	9.08	10.39
Газрын түвшин, м	1433.25	1433.24	1433.24	1433.37	1433.43	1433.55	1433.77	1433.99	1434.11	1434.17	1434.22	1434.33	1434.41
Төлөвлөлтийн түвшин, м	1433.25	1432.69	1433.24	1434.95	1435.55	1435.63	1435.55	1435.42	1435.34	1434.74	1434.22	1433.67	1434.41

104+640

Аас	0.50	м²
Ахөв	1.08	м²
Ацбс	1.52	м²
Асдү	3.70	м²
Аөн	16.16	м²
Аух	0.39	м²
Ашуу	1.40	м²
Ахх	3.20	м²

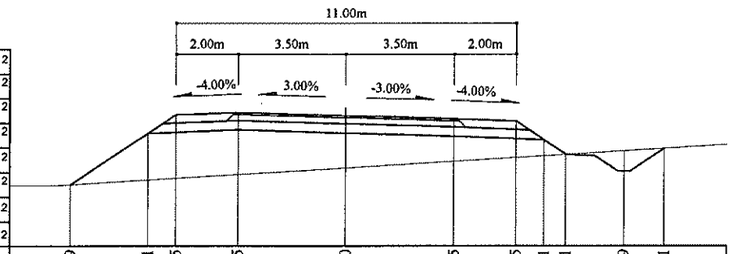

Зай, м	8.9	6.41	5.5	3.5	0	3.5	5.5	6.41	7.11	9	10.31
Газрын түвшин, м	1434.18	1434.34	1434.39	1434.51	1434.73	1434.94	1435.07	1435.12	1435.16	1435.28	1435.36
Төлөвлөлтийн түвшин, м	1434.18	1435.84	1436.45	1436.53	1436.43	1436.32	1436.24	1435.63	1435.16	1434.62	1435.36

104+740

Аас	0.50	м²
Ахөв	1.08	м²
Ацбс	1.52	м²
Асдү	3.70	м²
Аөн	12.85	м²
Аух	0.27	м²
Ашуу	1.40	м²
Ахх	3.06	м²

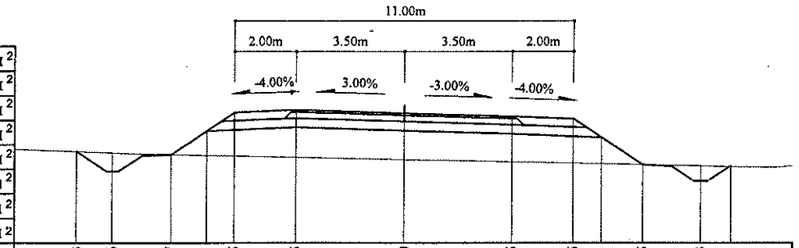

Зай, м	10.63	9.46	7.57	6.41	5.5	3.5	0	3.5	5.5	6.41	7.75	9.63	10.61
Газрын түвшин, м	1430.69	1430.64	1430.59	1430.56	1430.54	1430.5	1430.42	1430.35	1430.31	1430.29	1430.26	1430.22	1430.2
Төлөвлөлтийн түвшин, м	1430.69	1430.04	1430.59	1431.36	1431.97	1432.05	1431.94	1431.84	1431.76	1431.15	1430.26	1429.71	1430.2

104+720

Аас	0.50	м²
Ахөв	1.08	м²
Ацбс	1.52	м²
Асдү	3.70	м²
Аөн	14.07	м²
Аух	0.37	м²
Ашуу	1.40	м²
Ахх	3.11	м²

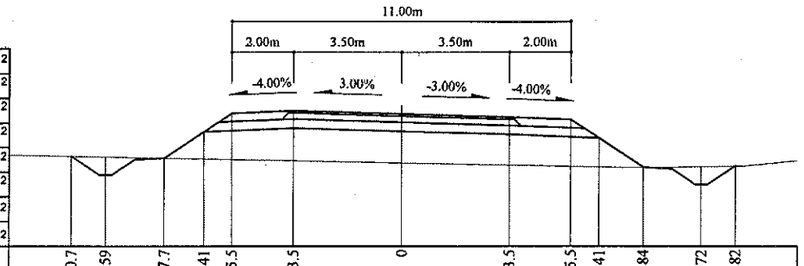

Зай, м	10.7	9.59	7.7	6.41	5.5	3.5	0	3.5	5.5	6.41	7.84	9.72	10.82
Газрын түвшин, м	1431.46	1431.43	1431.4	1431.37	1431.35	1431.31	1431.24	1431.17	1431.13	1431.11	1431.09	1431.12	1431.15
Төлөвлөлтийн түвшин, м	1431.46	1430.85	1431.4	1432.26	1432.86	1432.54	1432.84	1432.73	1432.65	1432.05	1431.09	1430.55	1431.15

104+700

Аас	0.50	м²
Ахөв	1.08	м²
Ацбс	1.52	м²
Асдү	3.70	м²
Аөн	13.66	м²
Аух	0.41	м²
Ашуу	1.40	м²
Ахх	3.07	м²

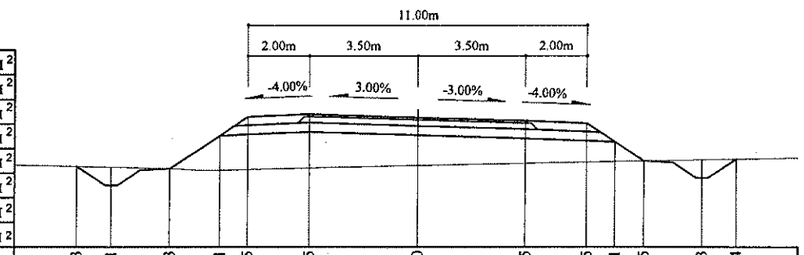

Зай, м	11.03	9.91	8.03	6.41	5.5	3.5	0	3.5	5.5	6.41	7.35	9.23	10.34
Газрын түвшин, м	1432.15	1432.12	1432.08	1432.03	1432.05	1432.09	1432.17	1432.24	1432.28	1432.3	1432.32	1432.36	1432.38
Төлөвлөлтийн түвшин, м	1432.15	1431.53	1432.08	1433.15	1433.76	1433.84	1433.74	1433.63	1433.55	1432.94	1432.32	1431.77	1432.38

Тайлбар:

Аас - Асфальт бетон хучилт
Ахөв - Хөвөө
Ацбс - Цементээр бэхжүүлсэн суурь
Асдү - Суурийн доод үе
Аөн - Дүүргэлт
Аух - Ухмал
Ашуу - Шуудууны эзэлхүүн
Ахх - Хөрс хуулалт

УБ хот. СБД 6-р хороо Бага тойруу, 37Б. Олон Улсын Худалдааны төв

"ГЕО ЗУРАГЛАЛ" ХХК

БУЛГАН - ХИШИГ-ӨНДӨР - ГУРВАН БУЛАГ ЧИГЛЭЛИЙН 133.7км ХАТУУ ХУЧИЛТТАЙ АВТО ЗАМЫН АЖЛЫН ЗУРАГ

Хөндлөн огтлол

Захирал	Ким-Сон Хуан	Хөндлөн огтлол	Масштаб: 1:200
Ерөнхий.инж	Н.Нямсүрэн	ПК 104+640 - ПК 104+740	үе шат / хуудас / бүх/хууд
Гүйцэтгэсэн	Ж.Батнасан	ШИФР 04/12	ХО / 332 / 575
Шалгасан	Г.Намуун		2012/9 сар

104+800

Аас	0.50	м²
Ахөв	1.08	м²
Ацбс	1.52	м²
Асдү	3.70	м²
Аөн	8.55	м²
Аух	0.39	м²
Ашуу	1.40	м²
Ахх	2.90	м²

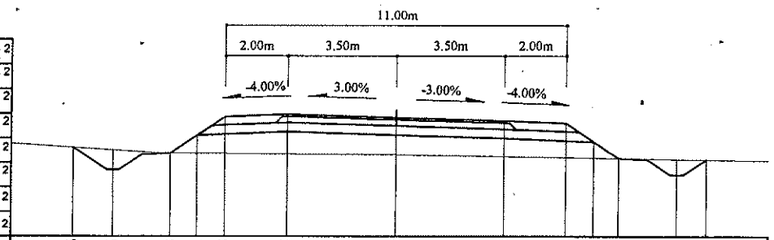

Зай, м	10.46	9.16	7.28	6.41	5.5	3.5	0	3.5	5.5	6.41	7.22	9.1	10.06
Газрын түвшин, м	1428.28	1428.19	1428.09	1428.09	1428.08	1428.07	1428.04	1427.98	1427.95	1427.94	1427.92	1427.89	1427.88
Төлөвлөлтийн түвшин, м	1428.28	1427.55	1428.09	1428.67	1429.28	1429.36	1429.25	1429.15	1429.07	1428.46	1427.92	1427.38	1427.88

104+860

Аас	0.50	м²
Ахов	1.08	м²
Ацбс	1.52	м²
Асдү	3.70	м²
Аөн	5.35	м²
Аух	0.34	м²
Ашуу	1.40	м²
Ахх	2.76	м²

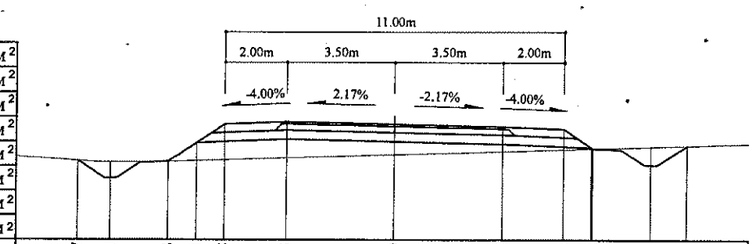

Зай, м	10.27	9.21	7.33	6.41	5.5	3.5	0	3.5	5.5	6.45	8.34	9.5
Газрын түвшин, м	1425.55	1425.5	1425.52	1425.55	1425.58	1425.64	1425.75	1425.86	1425.92	1425.95	1426.01	1426.05
Төлөвлөлтийн түвшин, м	1425.55	1424.97	1425.52	1426.13	1426.74	1426.82	1426.74	1426.66	1426.58	1425.98	1425.41	1426.05

104+780

Аас	0.50	м²
Ахөв	1.08	м²
Ацбс	1.52	м²
Асдү	3.70	м²
Аөн	12.34	м²
Аух	0.25	м²
Ашуу	1.40	м²
Ахх	3.04	м²

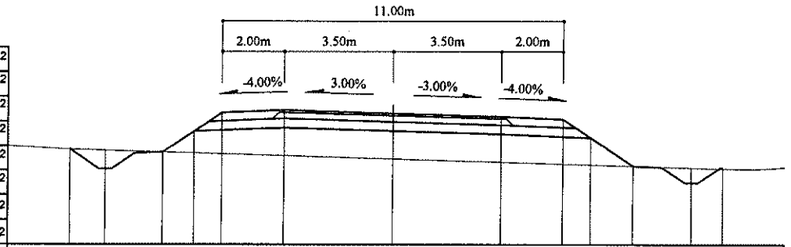

Зай, м	10.47	9.31	7.43	6.41	5.5	3.5	0	3.5	5.5	6.41	7.79	9.67	10.68
Газрын түвшин, м	1428.98	1428.94	1428.89	1429.86	1428.83	1428.77	1428.67	1428.56	1428.51	1428.48	1428.44	1428.38	1428.35
Төлөвлөлтийн түвшин, м	1428.98	1428.34	1428.89	1429.57	1430.17	1430.25	1430.15	1430.04	1429.96	1429.36	1428.44	1427.89	1428.35

104+840

Аас	0.50	м²
Ахөв	1.08	м²
Ацбс	1.52	м²
Асдү	3.70	м²
Аөн	4.05	м²
Аух	0.33	м²
Ашуу	1.40	м²
Ахх	2.69	м²

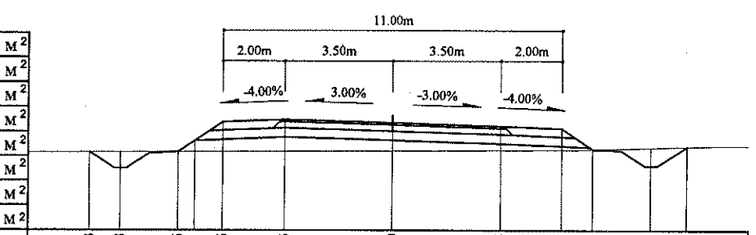

Зай, м	9.83	8.83	6.95	6.41	5.5	3.5	0	3.5	5.5	6.41	8.4	9.55
Газрын түвшин, м	1426.56	1426.57	1426.58	1426.58	1426.59	1426.6	1426.62	1426.63	1426.64	1426.66	1426.72	1426.75
Төлөвлөлтийн түвшин, м	1426.56	1426.03	1426.58	1426.94	1427.54	1427.62	1427.52	1427.41	1427.33	1426.73	1426.12	1426.75

104+760

Аас	0.50	м²
Ахөв	1.08	м²
Ацбс	1.52	м²
Асдү	3.70	м²
Аөн	13.04	м²
Аух	0.40	м²
Ашуу	1.40	м²
Ахх	3.06	м²

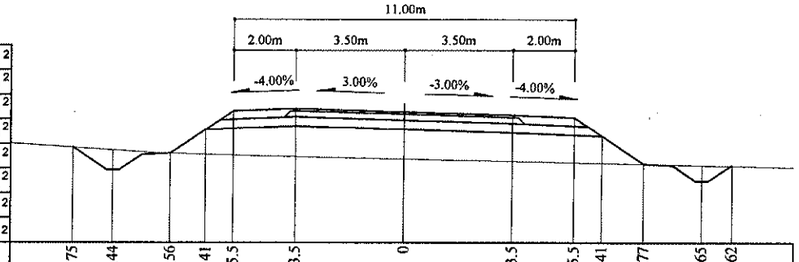

Зай, м	10.75	9.44	7.56	6.41	5.5	3.5	0	3.5	5.5	6.41	7.77	9.65	10.62
Газрын түвшин, м	1429.89	1429.81	1429.7	1429.66	1429.64	1429.59	1429.51	1429.44	1429.4	1429.38	1429.35	1429.31	1429.29
Төлөвлөлтийн түвшин, м	1429.89	1429.15	1429.7	1430.46	1431.07	1431.15	1431.05	1430.94	1430.86	1430.25	1429.35	1428.8	1429.29

104+820

Аас	0.50	м²
Ахөв	1.08	м²
Ацбс	1.52	м²
Асдү	3.70	м²
Аөн	5.65	м²
Аух	0.29	м²
Ашуу	1.40	м²
Ахх	2.78	м²

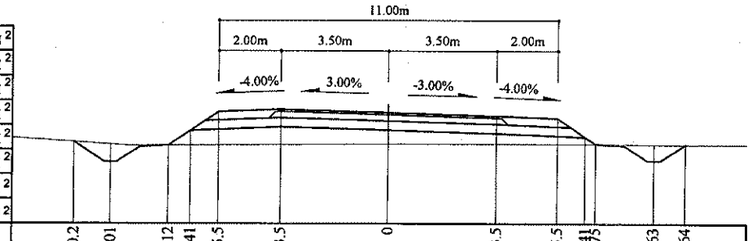

Зай, м	10.2	9.01	7.12	6.41	5.5	3.5	0	3.5	5.5	6.41 6.75	8.63	9.64
Газрын түвшин, м	1427.42	1427.34	1427.3	1427.31	1427.31	1427.33	1427.35	1427.35	1427.35	1427.34 1427.34	1427.34	1427.33
Төлөвлөлтийн түвшин, м	1427.42	1426.76	1427.3	1427.78	1428.39	1428.47	1428.36	1428.26	1428.18	1427.57 1427.34	1426.8	1427.33

Тайлбар:

Аас - Асфальт бетон хучилт
Ахөв - Хөвөө
Ацбс - Цементээр бэхжүүлсэн суурь
Асдү - Суурийн доод үе
Аөн - Дүүргэлт
Аух - Ухмал
Ашуу - Шуудууны эзэлхүүн
Ахх - Хөрс хуулалт

УБ хот. СБД 6-р хороо Бага тойруу, 37Б. Олон Улсын Худалдааны тев

"ГЕО ЗУРАГЛАЛ" ХХК

БУЛГАН - ХИШИГ-ӨНДӨР - ГУРВАН БУЛАГ ЧИГЛЭЛИЙН 133.7км
ХАТУУ ХУЧИЛТТАЙ АВТО ЗАМЫН АЖЛЫН ЗУРАГ

Захирал	Ким Сон Хуан	
Ерөнхий.инж	Н.Нямсүрэн	
Гүйцэтгэсэн	Ж.Батнасан	
Шалгасан	Г.Намуун	

Хөндлөн огтлол
ПК 104+760 - ПК 104+860

ШИФР 04/12

Хөндлөн огтлол

Масштаб: 1:200

үе шат	хуудас	бүх/хууд
ХО	333	575

2012/9 сар

104+920

Аас	0.50	м²
Ахөв	1.08	м²
Ацбс	1.52	м²
Асдү	3.70	м²
Аөн	1.94	м²
Аух	0.33	м²
Ашуу	1.40	м²
Ахх	2.59	м²

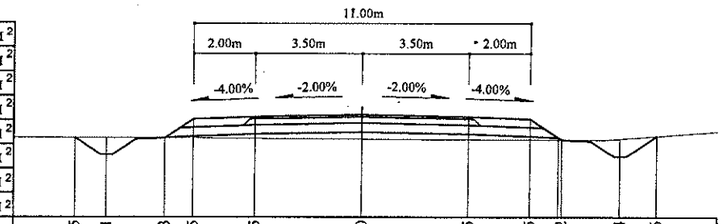

Зай, м	9.35	8.31	6.43	5.5	3.5	0	3.5	5.5	6.52	8.4	9.6
Газрын түвшин, м	1424.01	1424.01	1424	1423.99	1423.98	1423.97	1423.95	1423.94	1423.94	1423.97	1424.06
Төлөвлөлтийн түвшин, м	1424.01	1423.45	1424	1424.62	1424.7	1424.77	1424.7	1424.62	1423.94	1423.39	1424.06

104+900

Аас	0.50	м²
Ахөв	1.08	м²
Ацбс	1.52	м²
Асдү	3.70	м²
Аөн	0.91	м²
Аух	0.66	м²
Ашуу	1.40	м²
Ахх	3.78	м²

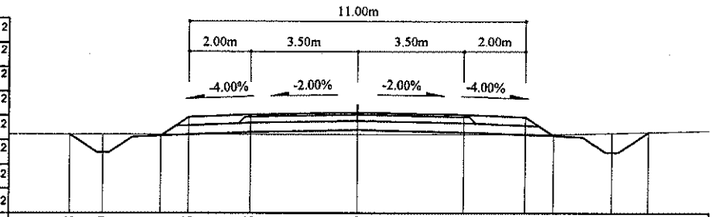

Зай, м	9.38	8.29	6.41	5.5	3.5	0	3.5	5.5	6.41	8.29	9.49
Газрын түвшин, м	1424.66	1424.66	1424.65	1424.65	1424.65	1424.65	1424.66	1424.66	1424.67	1424.7	1424.73
Төлөвлөлтийн түвшин, м	1424.66	1424.06	1424.61	1425.22	1425.3	1425.37	1425.3	1425.22	1424.61	1424.06	1424.73

104+880

Аас	0.50	м²
Ахөв	1.08	м²
Ацбс	1.52	м²
Асдү	3.70	м²
Аөн	2.29	м²
Аух	0.65	м²
Ашуу	1.40	м²
Ахх	3.24	м²

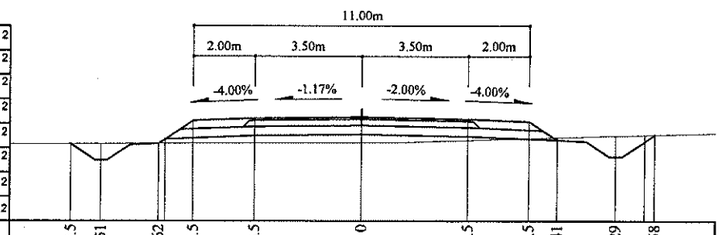

Зай, м	9.5	8.51	6.62	5.5	3.5	0	3.5	5.5	6.41	8.29	9.58
Газрын түвшин, м	1425.14	1425.14	1425.15	1425.16	1425.17	1425.18	1425.26	1425.32	1425.35	1425.41	1425.44
Төлөвлөлтийн түвшин, м	1425.14	1424.61	1425.15	1425.9	1425.98	1426.02	1425.95	1425.87	1425.27	1424.72	1425.44

104+980

Аас	0.50	м²
Ахөв	1.08	м²
Ацбс	1.52	м²
Асдү	3.70	м²
Аөн	2.67	м²
Аух	0.04	м²
Ашуу	1.40	м²
Ахх	2.61	м²

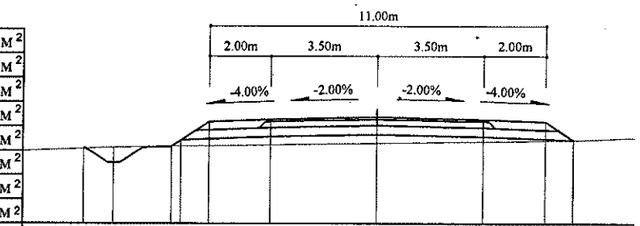

Зай, м	9.59	8.6	6.72	5.5	3.5	0	3.5	5.5	6.41	
Газрын түвшин, м	1421.97	1421.97	1422.01	1422.04	1422.06	1422.09	1422.14	1422.2	1422.23	1422.25
Төлөвлөлтийн түвшин, м	1421.97	1421.49	1422.04	1422.85	1422.93	1422.93	1423	1422.93	1422.85	1422.24

104+960

Аас	0.50	м²
Ахөв	1.08	м²
Ацбс	1.52	м²
Асдү	3.70	м²
Аөн	3.94	м²
Аух	0.42	м²
Ашуу	1.40	м²
Ахх	2.67	м²

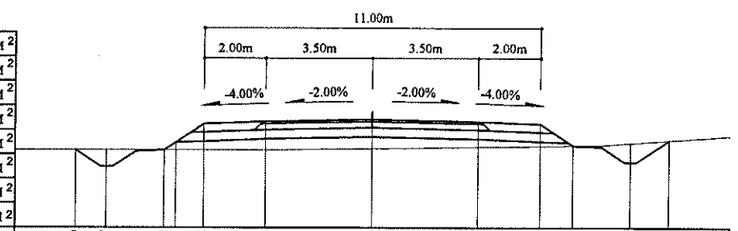

Зай, м	9.69	8.67	6.78	5.5	3.5	0	3.5	5.5	6.56	8.45	9.73
Газрын түвшин, м	1422.58	1422.58	1422.58	1422.58	1422.58	1422.63	1422.68	1422.71	1422.73	1422.81	1422.91
Төлөвлөлтийн түвшин, м	1422.58	1422.04	1422.58	1423.44	1423.52	1423.59	1423.52	1423.44	1422.73	1422.18	1422.91

104+940

Аас	0.50	м²
Ахөв	1.08	м²
Ацбс	1.52	м²
Асдү	3.70	м²
Аөн	2.74	м²
Аух	0.56	м²
Ашуу	1.40	м²
Ахх	2.61	м²

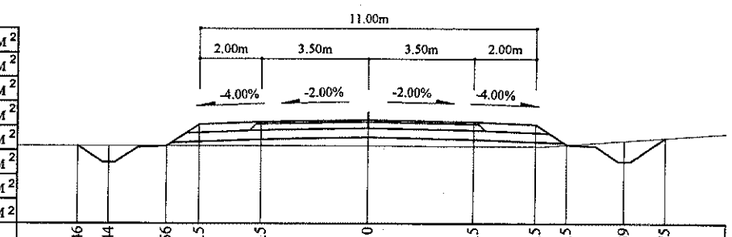

Зай, м	9.46	8.44	6.56	5.5	3.5	0	3.5	5.5	6.5	8.39	9.75
Газрын түвшин, м	1423.32	1423.32	1423.32	1423.32	1423.32	1423.32	1423.31	1423.3	1423.36	1423.49	1423.59
Төлөвлөлтийн түвшин, м	1423.32	1422.77	1423.32	1424.03	1424.11	1424.18	1424.11	1424.03	1423.36	1422.81	1423.59

Тайлбар:

Аас - Асфальт бетон хучилт

Ахөв - Хөвөө

Ацбс - Цементээр бэхжүүлсэн суурь

Асдү - Суурийн доод үе

Аөн - Дүүргэлт

Аух - Ухмал

Ашуу - Шуудууны эзэлхүүн

Ахх - Хөрс хуулалт

УБ хот. СБД 6-р хороо Бага тойруу, 37Б. Олон Улсын Худалдааны төв	БУЛГАН - ХИШИГ-ӨНДӨР - ГУРВАН БУЛАГ ЧИГЛЭЛИЙН 133.7км ХАТУУ ХУЧИЛТТАЙ АВТО ЗАМЫН АЖЛЫН ЗУРАГ				Хөндлөн огтлол		
	Захирал	Ким Сон Хуан		Хөндлөн огтлол	Масштаб: 1:200		
	Ерөнхий инж	Н.Нямсүрэн		ПК 104+880 - ПК 104+980	үе шат	хуудас	бүх/хууд
	Гүйцэтгэсэн	Ж.Батнасан		ШИФР 04/12	ХО	334	575
"ГЕО ЗУРАГЛАЛ" ХХК	Шалгасан	Г.Намуун			2012/9 сар		

105+040

Аас	0.50	м²
Ахөв	1.08	м²
Ацбс	1.52	м²
Асдү	3.70	м²
Аөн		м²
Аух	3.33	м²
Ашуу	1.40	м²
Ахх	3.33	м²



Зай, м	6.46	5.5	3.5	0	3.5	5.5	6.41	8.29	9.24	10.19	
Газрын түвшин, м	1420.51	1420.54	1420.6	1420.73	1420.87	1420.95	1420.98	1421.06	1421.09	1421.14	
Төлөвлөлтийн түвшин, м	1420.51	1421.08	1421.16	1421.23	1421.25	1421.17	1420.56	1420.01	1420.51	1421.14	

105+100

Аас	0.50	м²
Ахөв	1.08	м²
Ацбс	1.52	м²
Асдү	3.70	м²
Аөн	0.57	м²
Аух	1.22	м²
Ашуу	1.40	м²
Ахх	3.26	м²

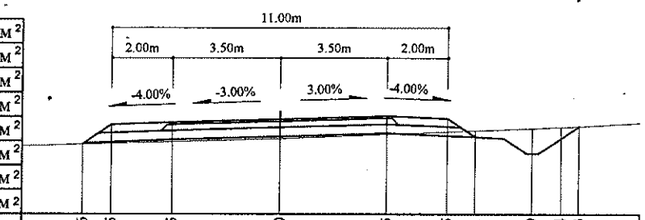

Зай, м	6.46	5.5	3.5	0	3.5	5.5	6.41	8.29	9.24	9.83	
Газрын түвшин, м	1418.63	1418.66	1418.72	1418.82	1418.96	1419.04	1419.08	1419.16	1419.2	1419.22	
Төлөвлөлтийн түвшин, м	1418.63	1419.27	1419.35	1419.46	1419.56	1419.48	1418.88	1418.33	1418.83	1419.22	

105+020

Аас	0.50	м²
Ахөв	1.08	м²
Ацбс	1.52	м²
Асдү	3.70	м²
Аөн		м²
Аух	4.45	м²
Ашуу	1.40	м²
Ахх	3.36	м²

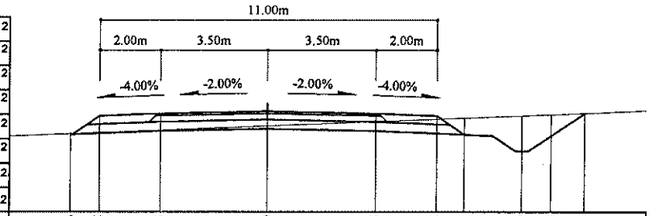

Зай, м	6.46	5.5	3.5	0	3.5	5.5	6.41	8.29	9.24	10.35	
Газрын түвшин, м	1421.09	1421.13	1421.21	1421.35	1421.49	1421.56	1421.6	1421.67	1421.71	1421.76	
Төлөвлөлтийн түвшин, м	1421.09	1421.67	1421.75	1421.82	1421.75	1421.67	1421.06	1420.52	1421.02	1421.76	

105+080

Аас	0.50	м²
Ахөв	1.08	м²
Ацбс	1.52	м²
Асдү	3.70	м²
Аөн		м²
Аух	5.19	м²
Ашуу	1.40	м²
Ахх	3.39	м²



Зай, м	6.41	5.5	3.5	0	3.5	5.5	6.41	8.29	9.24	10.36	
Газрын түвшин, м	1419.39	1419.44	1419.53	1419.69	1419.85	1419.94	1419.98	1420.07	1420.11	1420.17	
Төлөвлөлтийн түвшин, м	1419.26	1419.86	1419.94	1420.05	1420.15	1420.07	1419.47	1418.92	1419.42	1420.17	

105+000

Аас	0.50	м²
Ахөв	1.08	м²
Ацбс	1.52	м²
Асдү	3.70	м²
Аөн	0.41	м²
Аух	3.07	м²
Ашуу	1.40	м²
Ахх	3.35	м²

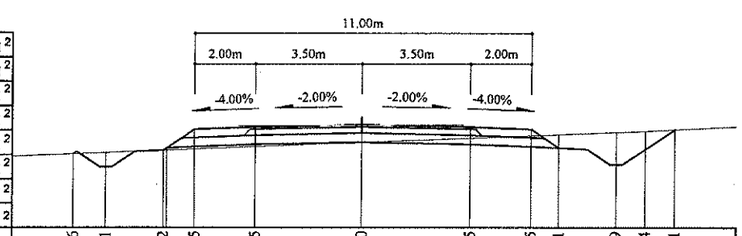

Зай, м	9.46	8.41	6.52	5.5	3.5	0	3.5	5.5	6.41	8.29	9.24	10.21
Газрын түвшин, м	1421.46	1421.5	1421.58	1421.62	1421.69	1421.83	1421.97	1422.05	1422.09	1422.16	1422.2	1422.25
Төлөвлөлтийн түвшин, м	1421.46	1421.03	1421.58	1422.26	1422.34	1422.41	1422.34	1422.26	1421.65	1421.11	1421.61	1422.25

105+060

Аас	0.50	м²
Ахөв	1.08	м²
Ацбс	1.52	м²
Асдү	3.70	м²
Аөн		м²
Аух	2.21	м²
Ашуу	1.40	м²
Ахх	3.30	м²

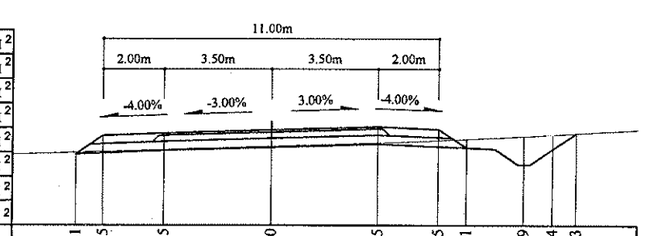

Зай, м	6.41	5.5	3.5	0	3.5	5.5	6.41	8.29	9.24	10.03	
Газрын түвшин, м	1419.91	1419.93	1420	1420.11	1420.22	1420.3	1420.34	1420.43	1420.49	1420.53	
Төлөвлөлтийн түвшин, м	1419.85	1420.45	1420.53	1420.64	1420.74	1420.66	1420.06	1419.51	1420.01	1420.53	

Тайлбар:

Аас - Асфальт бетон хучилт
Ахөв - Хөвөө
Ацбс - Цементээр бэхжүүлсэн суурь
Асдү - Суурийн доод үе
Аөн - Дүүргэлт
Аух - Ухмал
Ашуу - Шуудууны эзэлхүүн
Ахх - Хөрс хуулалт

УБ хот. СБД 6-р хороо Бага тойруу, 37Б. Олон Улсын Худалдааны төв	БУЛГАН - ХИШИГ-ӨНДӨР - ГУРВАН БУЛАГ ЧИГЛЭЛИЙН 133.7км ХАТУУ ХУЧИЛТТАЙ АВТО ЗАМЫН АЖЛЫН ЗУРАГ				Хөндлөн огтлол	
	Захирал	Ким Сон Хуан		Хөндлөн огтлол	Масштаб: 1:200	
	Ерөнхий.инж	Н.Нямсүрэн		ПК 105+000 - ПК 105+100	үе шат	хуудас / бүх/хууд
	Гүйцэтгэсэн	Ж.Батнасан		ШИФР 04/12	ХО	335 / 575
"ГЕО ЗУРАГЛАЛ" ХХК	Шалгасан	Г.Намуун			2012/9 сар	

105+160

Аас	0.50	м²
Ахөв	1.08	м²
Ацбс	1.52	м²
Асдү	3.70	м²
Аөн	10.06	м²
Аух	0.30	м²
Ашуу	1.40	м²
Ахх	2.93	м²

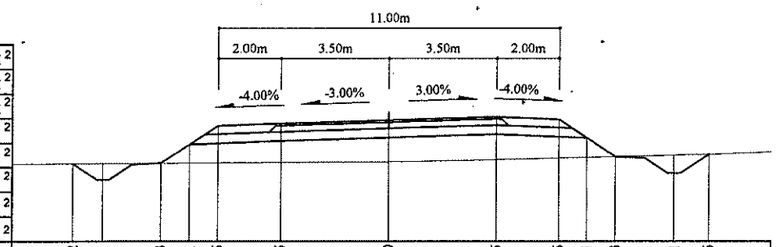

Зай, м	10.2	9.21	7.33	6.41	5.5	3.5	0	3.5	5.5	6.41	7.33	9.21	10.35
Газрын түвшин, м	1416.27	1416.28	1416.29	1416.29	1416.3	1416.31	1416.33	1416.4	1416.45	1416.47	1416.5	1416.54	1416.57
Төлөвлөлтийн түвшин, м	1416.27	1415.74	1416.29	1416.9	1417.5	1417.58	1417.69	1417.79	1417.71	1417.11	1416.5	1415.95	1416.57

105+140

Аас	0.50	м²
Ахөв	1.08	м²
Ацбс	1.52	м²
Асдү	3.70	м²
Аөн	5.30	м²
Аух	0.23	м²
Ашуу	1.40	м²
Ахх	2.75	м²



Зай, м	7	6.41	5.5	3.5	0	3.5	5.5	6.41	6.76	8.65	9.79
Газрын түвшин, м	1417.09	1417.11	1417.13	1417.19	1417.28	1417.38	1417.43	1417.45	1417.46	1417.51	1417.54
Төлөвлөлтийн түвшин, м	1417.09	1417.49	1418.09	1418.17	1418.28	1418.38	1418.3	1417.7	1417.46	1416.92	1417.54

105+120

Аас	0.50	м²
Ахөв	1.08	м²
Ацбс	1.52	м²
Асдү	3.70	м²
Аөн	3.10	м²
Аух	0.23	м²
Ашуу	1.40	м²
Ахх	2.65	м²

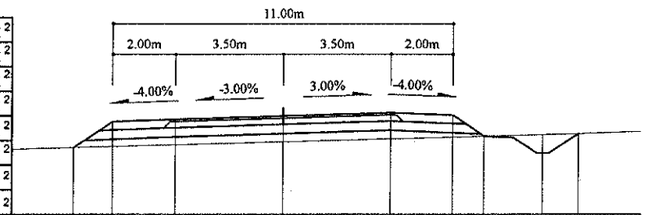

Зай, м	6.76	5.5	3.5	0	3.5	5.5	6.52	8.4	9.55
Газрын түвшин, м	1417.85	1417.88	1417.94	1418.03	1418.13	1418.19	1418.21	1418.27	1418.3
Төлөвлөлтийн түвшин, м	1417.85	1418.68	1418.76	1418.87	1418.97	1418.89	1418.21	1417.67	1418.3

105+220

Аас	0.50	м²
Ахөв	1.08	м²
Ацбс	1.52	м²
Асдү	3.70	м²
Аөн	9.84	м²
Аух	0.40	м²
Ашуу	1.40	м²
Ахх	2.94	м²

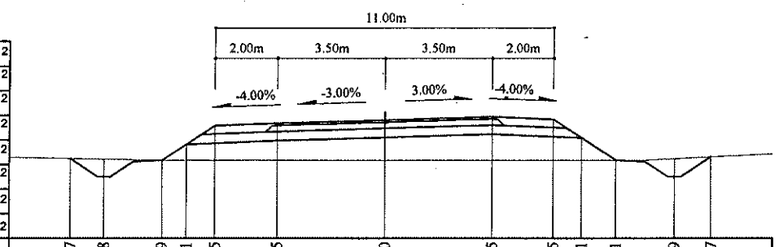

Зай, м	10.17	9.08	7.19	6.41	5.5	3.5	0	3.5	5.5	6.41	7.51	9.39	10.57
Газрын түвшин, м	1414.66	1414.64	1414.61	1414.6	1414.6	1414.6	1414.6	1414.61	1414.61	1414.61	1414.61	1414.66	1414.71
Төлөвлөлтийн түвшин, м	1414.66	1414.06	1414.61	1415.13	1415.74	1415.82	1415.92	1416.03	1415.95	1415.34	1414.61	1414.06	1414.71

105+200

Аас	0.50	м²
Ахөв	1.08	м²
Ацбс	1.52	м²
Асдү	3.70	м²
Аөн	10.19	м²
Аух	0.43	м²
Ашуу	1.40	м²
Ахх	2.95	м²

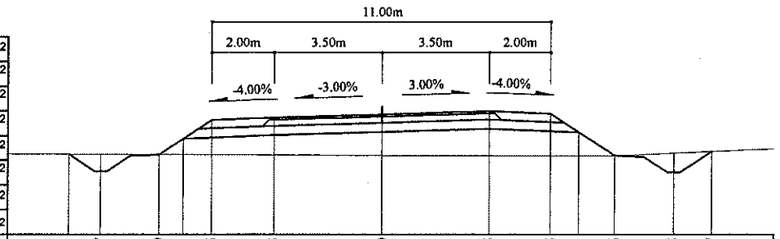

Зай, м	10.11	9.07	7.19	6.41	5.5	3.5	0	3.5	5.5	6.41	7.56	9.45	10.67
Газрын түвшин, м	1415.21	1415.21	1415.2	1415.19	1415.19	1415.18	1415.17	1415.16	1415.16	1415.15	1415.16	1415.24	1415.3
Төлөвлөлтийн түвшин, м	1415.21	1414.65	1415.2	1415.72	1416.33	1416.41	1416.51	1416.62	1416.54	1415.93	1415.16	1414.62	1415.3

105+180

Аас	0.50	м²
Ахөв	1.08	м²
Ацбс	1.52	м²
Асдү	3.70	м²
Аөн	9.86	м²
Аух	0.34	м²
Ашуу	1.40	м²
Ахх	2.92	м²

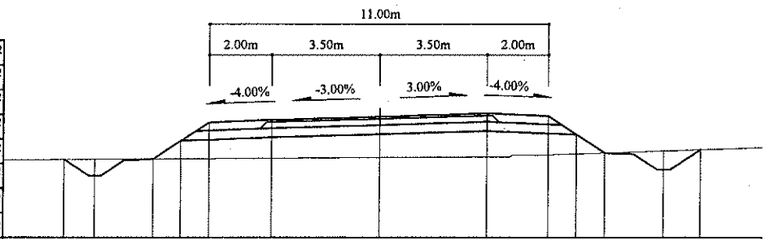

Зай, м	10.17	9.18	7.29	6.41	5.5	3.5	0	3.5	5.5	6.41	7.31	9.2	10.38
Газрын түвшин, м	1415.7	1415.71	1415.72	1415.73	1415.73	1415.75	1415.77	1415.79	1415.85	1415.88	1415.92	1415.98	1416.02
Төлөвлөлтийн түвшин, м	1415.7	1415.18	1415.72	1416.31	1416.91	1416.99	1417.1	1417.2	1417.12	1416.52	1415.92	1415.37	1416.02

Тайлбар:

Аас - Асфальт бетон хучилт
Ахөв - Хөвөө
Ацбс - Цементээр бэхжүүлсэн суурь
Асдү - Суурийн доод үе
Аөн - Дүүргэлт
Аух - Ухмал
Ашуу - Шуудууны эзэлхүүн
Ахх - Хөрс хуулалт

УБ хот. СБД 6-р хороо Бага тойруу, 37Б. Олон Улсын Худалдааны төв	БУЛГАН - ХИШИГ-ӨНДӨР - ГУРВАН БУЛАГ ЧИГЛЭЛИЙН 133.7км ХАТУУ ХУЧИЛТТАЙ АВТО ЗАМЫН АЖЛЫН ЗУРАГ						Хөндлөн огтлол
	Захирал	Ким Сой Хуан		Хөндлөн огтлол	Масштаб: 1:200		
	Ерөнхий.инж	Н.Нямсүрэн		ПК 105+120 - ПК 105+220	үе шат	хуудас	бүх/хуудас
	Гүйцэтгэсэн	Ж.Батнасан		ШИФР 04/12	ХО	336	575
"ГЕО ЗУРАГЛАЛ" ХХК	Шалгасан	Г.Намуун			2012/9 сар		

105+280

Аас	0.50	м²
Ахөв	1.08	м²
Ацбс	1.52	м²
Асдү	3.70	м²
Аөн	7.17	м²
Аух	0.47	м²
Ашуу	1.40	м²
Ахх	2.85	м²

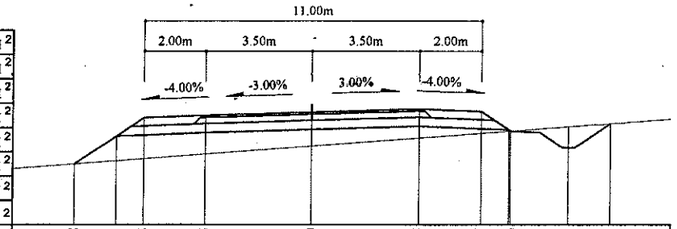

Зай, м	7.78	6.41	5.5	3.5	0	3.5	5.5	6.46	8.35	9.73
Газрын түвшин, м	1412.48	1412.59	1412.66	1412.81	1413.08	1413.35	1413.5	1413.57	1413.72	1413.81
Төлөвлөлтийн түвшин, м	1412.48	1413.4	1414.01	1414.09	1414.19	1414.3	1414.22	1413.67	1413.03	1413.81

105+340

Аас	0.50	м²
Ахөв	1.08	м²
Ацбс	1.52	м²
Асдү	3.70	м²
Аөн	0.71	м²
Аух	5.10	м²
Ашуу	1.40	м²
Ахх	3.54	м²



Зай, м	6.85	5.5	3.5	0	3.5	5.5	6.41	8.29	9.24	10.85
Газрын түвшин, м	1411.75	1411.75	1411.87	1412.04	1412.35	1412.65	1412.82	1412.9	1413.07	1413.15	1413.28
Төлөвлөлтийн түвшин, м	1411.75	1412.65	1412.73	1412.84	1412.94	1412.86	1412.25	1411.71	1412.21	1413.28

105+260

Аас	0.50	м²
Ахөв	1.08	м²
Ацбс	1.52	м²
Асдү	3.70	м²
Аөн	7.66	м²
Аух	0.39	м²
Ашуу	1.40	м²
Ахх	2.82	м²

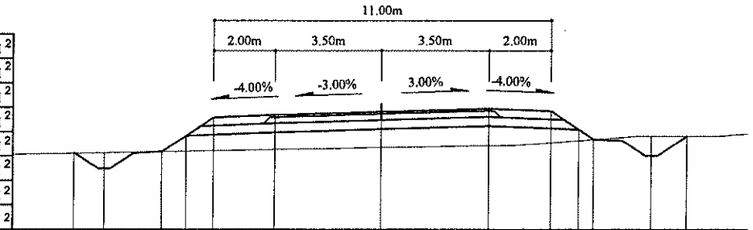

Зай, м	10.04	9.08	7.19	6.41	5.5	3.5	0	3.5	5.5	6.41 6.9	8.78	9.95
Газрын түвшин, м	1413.38	1413.39	1413.43	1413.44	1413.46	1413.5	1413.56	1413.63	1413.73	1413.8 1413.84	1413.95	1413.94
Төлөвлөлтийн түвшин, м	1413.38	1412.88	1413.43	1413.95	1414.56	1414.64	1414.74	1414.85	1414.77	1414.16 1413.84	1413.29	1413.94

105+320

Аас	0.50	м²
Ахөв	1.08	м²
Ацбс	1.52	м²
Асдү	3.70	м²
Аөн	3.87	м²
Аух	1.87	м²
Ашуу	1.40	м²
Ахх	3.54	м²

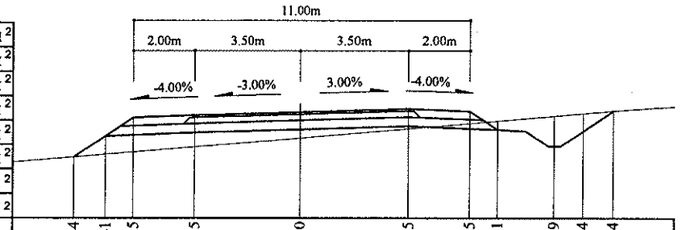

Зай, м	7.44	6.41	5.5	3.5	0	3.5	5.5	6.41	8.29	9.24	10.24
Газрын түвшин, м	1411.76	1411.84	1411.92	1412.09	1412.39	1412.69	1412.86	1412.94	1413.1	1413.19	1413.27
Төлөвлөлтийн түвшин, м	1411.76	1412.45	1413.05	1413.13	1413.24	1413.34	1413.26	1412.66	1412.11	1412.61	1413.27

105+240

Аас	0.50	м²
Ахөв	1.08	м²
Ацбс	1.52	м²
Асдү	3.70	м²
Аөн	6.30	м²
Аух	0.12	м²
Ашуу	1.40	м²
Ахх	2.81	м²

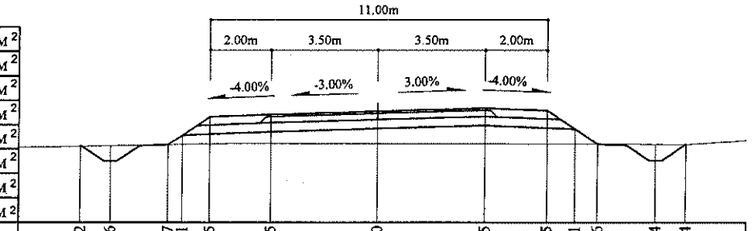

Зай, м	9.72	8.76	6.87 6.41	5.5	3.5	0	3.5	5.5	6.41	7.16	9.04	10.04
Газрын түвшин, м	1414.18	1414.2	1414.23 1414.24	1414.26	1414.27	1414.27	1414.26	1414.25	1414.25	1414.25	1414.24	1414.24
Төлөвлөлтийн түвшин, м	1414.18	1413.69	1414.23 1414.54	1415.15	1415.23	1415.33	1415.44	1415.36	1414.75	1414.25	1413.7	1414.24

105+300

Аас	0.50	м²
Ахөв	1.08	м²
Ацбс	1.52	м²
Асдү	3.70	м²
Аөн	5.80	м²
Аух	0.93	м²
Ашуу	1.40	м²
Ахх	3.52	м²

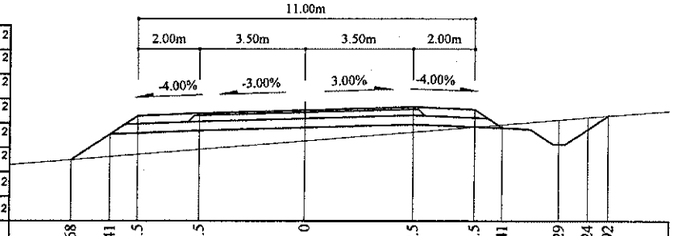

Зай, м	7.68	6.41	5.5	3.5	0	3.5	5.5	6.41	8.29	9.24	9.92
Газрын түвшин, м	1412.05	1412.16	1412.23	1412.39	1412.68	1412.97	1413.14	1413.22	1413.37	1413.45	1413.51
Төлөвлөлтийн түвшин, м	1412.05	1412.9	1413.5	1413.58	1413.69	1413.79	1413.71	1413.11	1412.56	1413.06	1413.51

Тайлбар:

Аас - Асфальт бетон хучилт
Ахөв - Хөвөө
Ацбс - Цементээр бэхжүүлсэн суурь
Асдү - Суурийн доод үе
Аөн - Дүүргэлт
Аух - Ухмал
Ашуу - Шуудууны эзэлхүүн
Ахх - Хөрс хуулалт

УБ хот. СБД 6-р хороо Бага тойруу, 37Б. Олон Улсын Худалдааны төв "ГЕО ЗУРАГЛАЛ" ХХК	БУЛГАН - ХИШИГ-ӨНДӨР - ГУРВАН БУЛАГ ЧИГЛЭЛИЙН 133.7км ХАТУУ ХУЧИЛТТАЙ АВТО ЗАМЫН АЖЛЫН ЗУРАГ				Хөндлөн огтлол	
	~~Захирал~~	~~Ким Сон Хуан~~		Хөндлөн огтлол	Масштаб: 1:200	
	Ерөнхий инж	Н.Нямсүрэн		ПК 105+240 - ПК 105+340	үе шат	хуудас / бүх хуудас
	Гүйцэтгэсэн	Ж.Батнасан		ШИФР 04/12	ХО	337 / 575
	Шалгасан	Г.Намуун			2012/9 сар	

105+400

Аас	0.50	м²
Ахөв	1.08	м²
Ацбс	1.52	м²
Асдү	3.70	м²
Аөн		м²
Аух	14.93	м²
Ашуу	1.40	м²
Ахх	3.72	м²

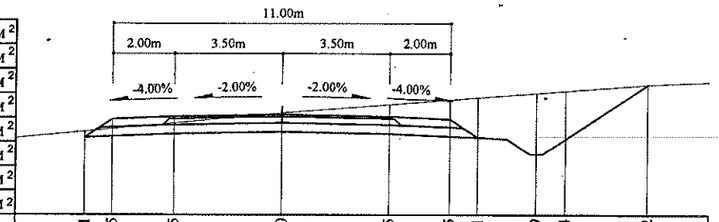

Зай, м	6.41	5.5	3.5	0	3.5	5.5	6.41	8.29	9.24	11.92	
Газрын түвшин, м	1411.12	1411.21	1411.4	1411.74	1412.01	1412.16	1412.24	1412.38	1412.46	1412.66	
Төлөвлөлтийн түвшин, м	1410.92	1411.53	1411.61	1411.68	1411.61	1411.53	1410.92	1410.38	1410.88	1412.66	

105+460

Аас	0.50	м²
Ахөв	1.08	м²
Ацбс	1.52	м²
Асдү	3.70	м²
Аөн	4.83	м²
Аух	1.08	м²
Ашуу	1.40	м²
Ахх	3.47	м²

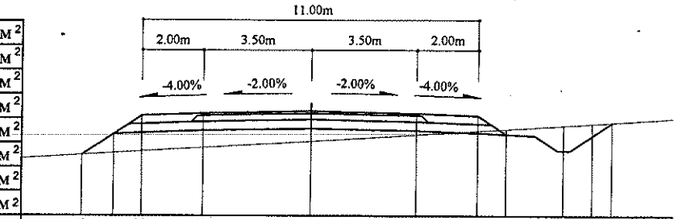

Зай, м	7.44	6.41	5.5	3.5	0	3.5	5.5	6.41	8.29	9.24	9.9
Газрын түвшин, м	1409.08	1409.15	1409.2	1409.32	1409.54	1409.75	1409.87	1409.93	1410.05	1410.12	1410.16
Төлөвлөлтийн түвшин, м	1409.08	1409.77	1410.38	1410.46	1410.53	1410.46	1410.38	1409.77	1409.22	1409.72	1410.16

105+380

Аас	0.50	м²
Ахөв	1.08	м²
Ацбс	1.52	м²
Асдү	3.70	м²
Аөн		м²
Аух	28.30	м²
Ашуу	1.40	м²
Ахх	4.58	м²



Зай, м	9.7	9.24	8.29	6.41	5.5	3.5	0	3.5	5.5	6.41	8.29	9.24	13.22						
Газрын түвшин, м	1411.57	1411.62	1411.72	1411.93	1412.03	1412.25	1412.64	1413.02	1413.24	1413.34	1413.55	1413.65	1413.91						
Төлөвлөлтийн түвшин, м	1411.57	1411.26	1410.76	1411.31	1411.92	1412	1412.07	1412	1411.92	1411.31	1410.76	1411.26	1413.91						

105+440

Аас	0.50	м²
Ахөв	1.08	м²
Ацбс	1.52	м²
Асдү	3.70	м²
Аөн	4.64	м²
Аух	0.92	м²
Ашуу	1.40	м²
Ахх	3.44	м²

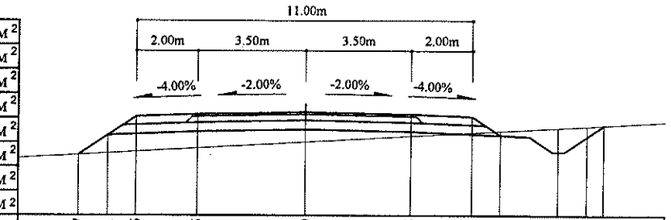

Зай, м	7.37	6.41	5.5	3.5	0	3.5	5.5	6.41	8.29	9.24	9.81
Газрын түвшин, м	1409.52	1409.57	1409.62	1409.73	1409.93	1410.13	1410.24	1410.29	1410.4	1410.45	1410.48
Төлөвлөлтийн түвшин, м	1409.52	1410.15	1410.76	1410.84	1410.91	1410.84	1410.76	1410.15	1409.61	1410.11	1410.48

105+360

Аас	0.50	м²
Ахөв	1.08	м²
Ацбс	1.52	м²
Асдү	3.70	м²
Аөн		м²
Аух	15.33	м²
Ашуу	1.40	м²
Ахх	3.74	м²

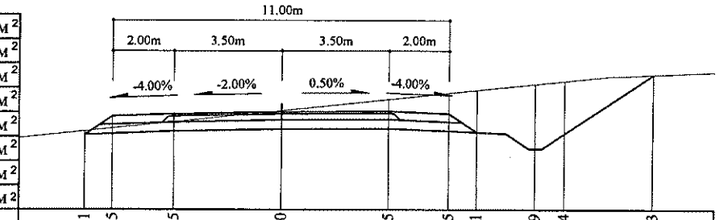

Зай, м	6.41	5.5	3.5	0	3.5	5.5	6.41	8.29	9.24	12.13	
Газрын түвшин, м	1411.82	1411.91	1412.12	1412.49	1412.85	1413.06	1413.16	1413.35	1413.45	1413.66	
Төлөвлөлтийн түвшин, м	1411.69	1412.3	1412.38	1412.45	1412.47	1412.39	1411.78	1411.24	1411.74	1413.66	

105+420

Аас	0.50	м²
Ахөв	1.08	м²
Ацбс	1.52	м²
Асдү	3.70	м²
Аөн	2.60	м²
Аух	3.31	м²
Ашуу	1.40	м²
Ахх	3.53	м²

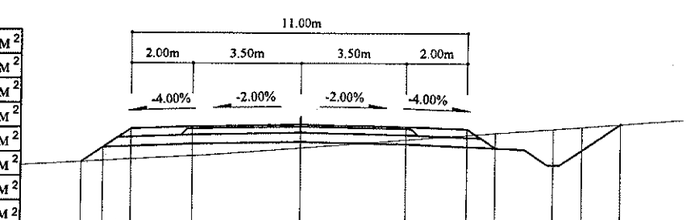

Зай, м	7.12	6.41	5.5	3.5	0	3.5	5.5	6.41	8.29	9.24	10.53
Газрын түвшин, м	1410.07	1410.11	1410.16	1410.27	1410.53	1410.8	1410.96	1411.03	1411.17	1411.25	1411.35
Төлөвлөлтийн түвшин, м	1410.07	1410.54	1411.15	1411.23	1411.3	1411.23	1411.15	1410.54	1409.99	1410.49	1411.35

Тайлбар:

Аас - Асфальт бетон хучилт
Ахөв - Хөвөө
Ацбс - Цементээр бэхжүүлсэн суурь
Асдү - Суурийн доод үе
Аөн - Дүүргэлт
Аух - Ухмал
Ашуу - Шуудууны эзэлхүүн
Ахх - Хөрс хуулалт

УБ хот, СБД 6-р хороо Бага тойруу, 37Б. Олон Улсын Худалдааны төв
"ГЕО ЗУРАГЛАЛ" ХХК

БУЛГАН - ХИШИГ-ӨНДӨР - ГУРВАН БУЛАГ ЧИГЛЭЛИЙН 133.7км ХАТУУ ХУЧИЛТТАЙ АВТО ЗАМЫН АЖЛЫН ЗУРАГ

Захирал	Ким Сон Хуан	
Ерөнхий.инж	Н.Нямсүрэн	
Гүйцэтгэсэн	Ж.Батнасан	
Шалгасан	Г.Намуун	

Хөндлөн огтлол
ПК 105+360 - ПК 105+460
ШИФР 04/12

Хөндлөн огтлол
Масштаб: 1:200

үе шат	хуудас	бүх/хууд
ХО	338	575

2012/9 сар

105+520

Аас	0.50	м²
Ахөв	1.08	м²
Ацбс	1.52	м²
Асдү	3.70	м²
Аөн	3.64	м²
Аух	2.44	м²
Ашуу	1.40	м²
Ахх	3.54	м²

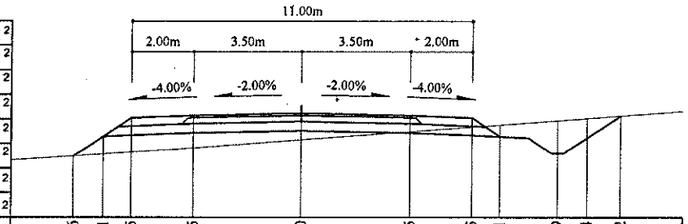

Зай, м	7.36	6.41	5.5	3.5	0	3.5	5.5	6.41	8.29	9.24	10.32
Газрын түвшин, м	1407.98	1408.04	1408.1	1408.24	1408.51	1408.77	1408.92	1408.99	1409.13	1409.21	1409.29
Төлөвлөлтийн түвшин, м	1407.98	1408.61	1409.22	1409.3	1409.37	1409.3	1409.22	1408.61	1408.07	1408.57	1409.29

105+500

Аас	0.50	м²
Ахөв	1.08	м²
Ацбс	1.52	м²
Асдү	3.70	м²
Аөн	0.96	м²
Аух	5.69	м²
Ашуу	1.40	м²
Ахх	3.57	м²



Зай, м	6.87	5.5	3.5	0	3.5	5.5	6.41	8.29	9.24	10.97
Газрын түвшин, м	1408.69	1408.8	1408.95	1409.21	1409.49	1409.66	1409.73	1408.88	1409.96	1410.1
Төлөвлөлтийн түвшин, м	1408.69	1409.61	1409.69	1409.76	1409.69	1409.61	1409	1408.45	1408.95	1410.1

105+480

Аас	0.50	м²
Ахөв	1.08	м²
Ацбс	1.52	м²
Асдү	3.70	м²
Аөн		м²
Аух	10.89	м²
Ашуу	1.40	м²
Ахх	3.54	м²

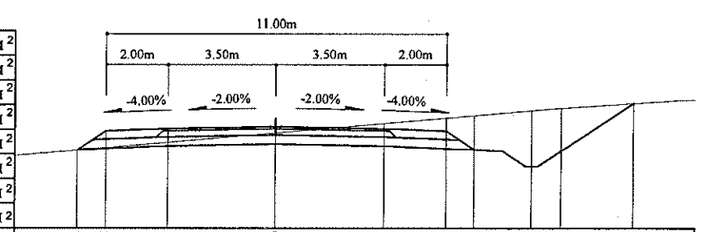

Зай, м	6.43	5.5	3.5	0	3.5	5.5	6.41	8.29	9.24	11.57
Газрын түвшин, м	1409.37	1409.45	1409.63	1409.93	1410.24	1410.42	1410.5	1410.66	1410.74	1410.89
Төлөвлөлтийн түвшин, м	1409.37	1409.99	1410.07	1410.14	1410.07	1409.99	1409.38	1408.84	1409.34	1410.89

105+580

Аас	0.50	м²
Ахөв	1.08	м²
Ацбс	1.52	м²
Асдү	3.70	м²
Аөн	24.13	м²
Аух	0.35	м²
Ашуу	1.40	м²
Ахх	3.47	м²

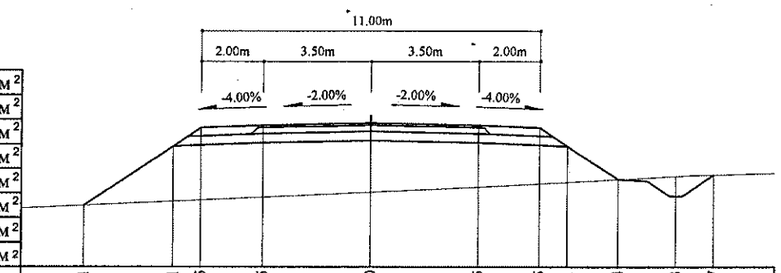

Зай, м	9.31	6.41	5.5	3.5	0	3.5	5.5	6.41	8.04	9.93	11.17
Газрын түвшин, м	1405.53	1405.66	1405.7	1405.8	1405.96	1406.13	1406.23	1406.28	1406.37	1406.47	1406.52
Төлөвлөлтийн түвшин, м	1405.53	1407.46	1408.07	1408.15	1408.22	1408.15	1408.07	1407.46	1406.37	1405.83	1406.52

105+560

Аас	0.50	м²
Ахөв	1.08	м²
Ацбс	1.52	м²
Асдү	3.70	м²
Аөн	14.88	м²
Аух	0.36	м²
Ашуу	1.40	м²
Ахх	3.14	м²

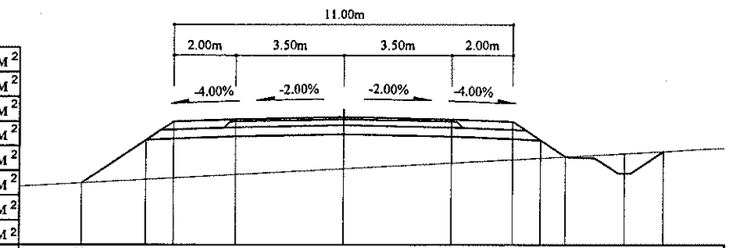

Зай, м	8.5	6.41	5.5	3.5	0	3.5	5.5	6.41	7.21	9.1	10.38
Газрын түвшин, м	1406.45	1406.57	1406.61	1406.72	1406.91	1407.1	1407.21	1407.26	1407.31	1407.41	1407.48
Төлөвлөлтийн түвшин, м	1406.45	1407.84	1408.45	1408.53	1408.6	1408.53	1408.45	1407.84	1407.31	1406.76	1407.48

105+540

Аас	0.50	м²
Ахөв	1.08	м²
Ацбс	1.52	м²
Асдү	3.70	м²
Аөн	6.26	м²
Аух	0.73	м²
Ашуу	1.40	м²
Ахх	3.49	м²

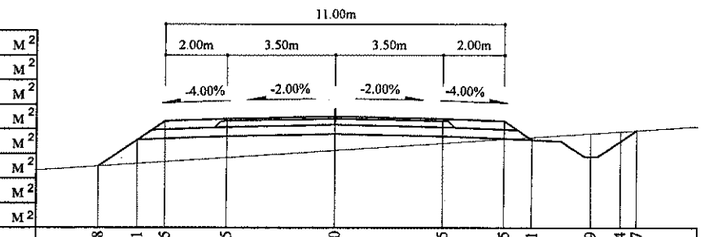

Зай, м	7.68	6.41	5.5	3.5	0	3.5	5.5	6.41	8.29	9.24	9.77
Газрын түвшин, м	1407.38	1407.47	1407.53	1407.66	1407.89	1408.12	1408.25	1408.31	1408.44	1408.5	1408.54
Төлөвлөлтийн түвшин, м	1407.38	1408.23	1408.84	1408.92	1408.99	1408.92	1408.84	1408.23	1407.68	1408.18	1408.54

Тайлбар:

Аас - Асфальт бетон хучилт
Ахөв - Хөвөө
Ацбс - Цементээр бэхжүүлсэн суурь
Асдү - Суурийн доод үе
Аөн - Дүүргэлт
Ауҳ - Ухмал
Ашуу - Шуудууны эзэлхүүн
Ахх - Хөрс хуулалт

УБ хот СБД 6-р хороо Бага тойруу, 37Б. Олон Улсын Худалдааны тев	БУЛГАН - ХИШИГ-ӨНДӨР - ГУРВАН БУЛАГ ЧИГЛЭЛИЙН 133.7км ХАТУУ ХУЧИЛТТАЙ АВТО ЗАМЫН АЖЛЫН ЗУРАГ				Хөндлөн огтлол
	Захирал	Ким Сон Хуан	Хөндлөн огтлол	Масштаб: 1:200	
	Ерөнхий.инж	Н.Нямсүрэн	ПК 105+480 - ПК 105+580	үе шат	хуудас / бүх/хууд
	Гүйцэтгэсэн	Ж.Батнасан	ШИФР 04/12	ХО	339 / 575
"ГЕО ЗУРАГЛАЛ" ХХК	Шалгасан	Г.Намуун		2012/9 сар	

105+640

Аас	0.50	м²
Ахөв	1.08	м²
Ацбс	1.52	м²
Асдү	3.70	м²
Аөн	30.99	м²
Аух	0.54	м²
Ашуу	1.40	м²
Ахх	3.70	м²

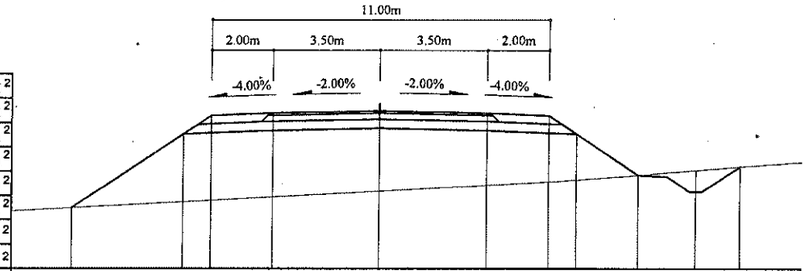

Зай, м	10.05	6.41	5.5	3.5	0	3.5	5.5	6.41	8.44	10.32	11.77
Газрын түвшин, м	1403.88	1404.08	1404.13	1404.24	1404.43	1404.62	1404.73	1404.8	1404.95	1405.12	1405.24
Төлөвлөлтийн түвшин, м	1403.88	1406.3	1406.91	1406.99	1407.06	1406.99	1406.91	1406.3	1404.95	1404.41	1405.24

105+700

Аас	0.50	м²
Ахөв	1.08	м²
Ацбс	1.52	м²
Асдү	3.70	м²
Аөн	8.59	м²
Аух	1.29	м²
Ашуу	1.40	м²
Ахх	3.70	м²

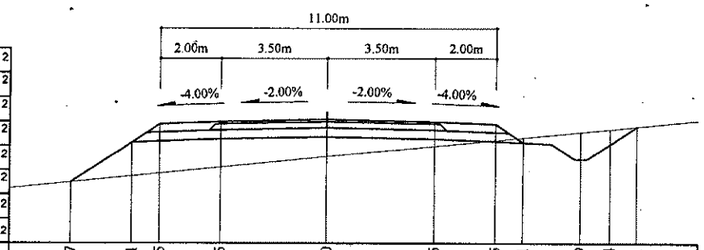

Зай, м	8.37	6.41	5.5	3.5	0	3.5	5.5	6.41	8.29	9.24	10.11
Газрын түвшин, м	1403.84	1404.04	1404.13	1404.33	1404.69	1405.03	1405.23	1405.31	1405.5	1405.6	1405.68
Төлөвлөлтийн түвшин, м	1403.84	1405.15	1405.76	1405.84	1405.91	1405.84	1405.76	1405.15	1404.6	1405.1	1405.68

105+620

Аас	0.50	м²
Ахөв	1.08	м²
Ацбс	1.52	м²
Асдү	3.70	м²
Аөн	34.65	м²
Аух	0.31	м²
Ашуу	1.40	м²
Ахх	3.79	м²

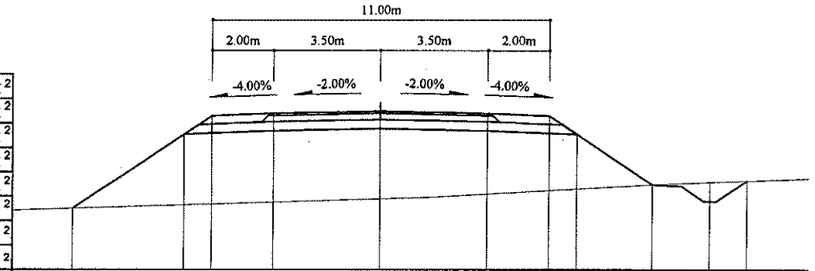

Зай, м	10.06	6.41	5.5	3.5	0	3.5	5.5	6.41	8.89	10.77	11.99
Газрын түвшин, м	1404.25	1404.37	1404.4	1404.46	1404.58	1404.73	1404.85	1404.9	1405.04	1405.12	1405.17
Төлөвлөлтийн түвшин, м	1404.25	1406.69	1407.3	1407.38	1407.45	1407.38	1407.3	1406.69	1405.04	1404.49	1405.17

105+680

Аас	0.50	м²
Ахөв	1.08	м²
Ацбс	1.52	м²
Асдү	3.70	м²
Аөн	13.40	м²
Аух	0.55	м²
Ашуу	1.40	м²
Ахх	3.11	м²

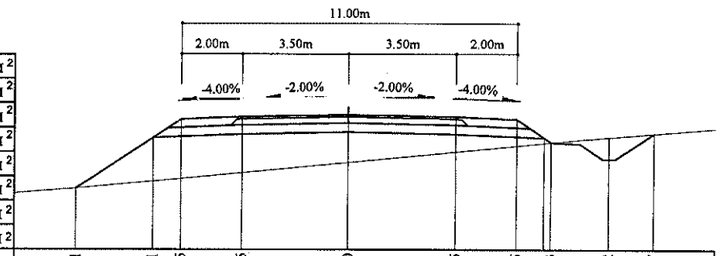

Зай, м	8.91	6.41	5.5	3.5	0	3.5	5.5	6.63	8.52	9.97
Газрын түвшин, м	1403.87	1404.11	1404.2	1404.4	1404.74	1405.08	1405.27	1405.39	1405.56	1405.68
Төлөвлөлтийн түвшин, м	1403.87	1405.53	1406.14	1406.22	1406.29	1406.22	1406.14	1405.39	1404.84	1405.68

105+600

Аас	0.50	м²
Ахөв	1.08	м²
Ацбс	1.52	м²
Асдү	3.70	м²
Аөн	31.35	м²
Аух	0.27	м²
Ашуу	1.40	м²
Ахх	3.70	м²

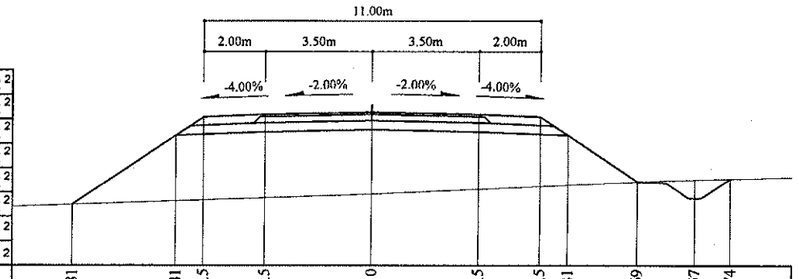

Зай, м	9.81	6.41	5.5	3.5	0	3.5	5.5	6.41	8.69	10.57	11.74
Газрын түвшин, м	1404.81	1404.93	1404.96	1405.03	1405.15	1405.31	1405.4	1405.45	1405.55	1405.62	1405.65
Төлөвлөлтийн түвшин, м	1404.81	1407.07	1407.68	1407.76	1407.83	1407.76	1407.68	1407.07	1405.55	1405.01	1405.65

105+660

Аас	0.50	м²
Ахөв	1.08	м²
Ацбс	1.52	м²
Асдү	3.70	м²
Аөн	19.03	м²
Аух	0.50	м²
Ашуу	1.40	м²
Ахх	3.32	м²

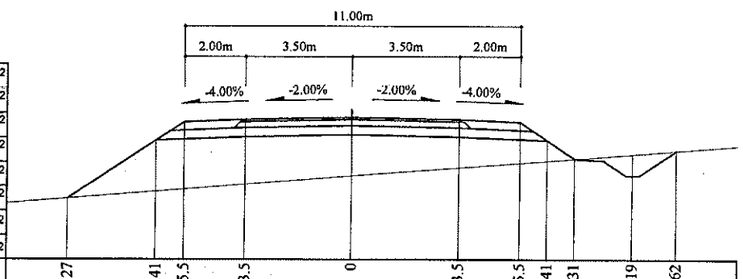

Зай, м	9.27	6.41	5.5	3.5	0	3.5	5.5	6.41	7.31	9.19	10.62
Газрын түвшин, м	1404.01	1404.24	1404.32	1404.48	1404.76	1405.03	1405.18	1405.25	1405.32	1405.47	1405.59
Төлөвлөлтийн түвшин, м	1404.01	1405.92	1406.53	1406.61	1406.68	1406.61	1406.53	1405.92	1405.32	1404.77	1405.59

Тайлбар:

Аас -	Асфальт бетон хучилт	Аөн -	Дүүргэлт
Ахөв -	Хөвөө	Аух -	Ухмал
Ацбс -	Цементээр бэхжүүлсэн суурь	Ашуу -	Шуудууны эзэлхүүн
Асдү -	Суурийн доод үе	Ахх -	Хөрс хуулалт

УБ хот СБД 6-р хороо Бага тойруу, 37Б. Олон Улсын Худалдааны төв "ГЕО ЗУРАГЛАЛ" ХХК

БУЛГАН - ХИШИГ-ӨНДӨР - ГУРВАН БУЛАГ ЧИГЛЭЛИЙН 133.7км
ХАТУУ ХУЧИЛТТАЙ АВТО ЗАМЫН АЖЛЫН ЗУРАГ

Захирал	Ким Сон Хуан	
Ерөнхий.инж	Н.Нямсүрэн	
Гүйцэтгэсэн	Ж.Батнасан	
Шалгасан	Г.Намуун	

Хөндлөн огтлол
ПК 105+600 - ПК 105+700

ШИФР 04/12

Хөндлөн огтлол

Масштаб: 1:200

үе шат	хуудас	бүх/хууд
ХО	340	575

2012/9 сар

105+760

Аас	0.50	м²
Ахөв	1.08	м²
Ацбс	1.52	м²
Асдү	3.70	м²
Аөн	23.22	м²
Аух	0.42	м²
Ашуу	1.40	м²
Ахх	3.45	м²

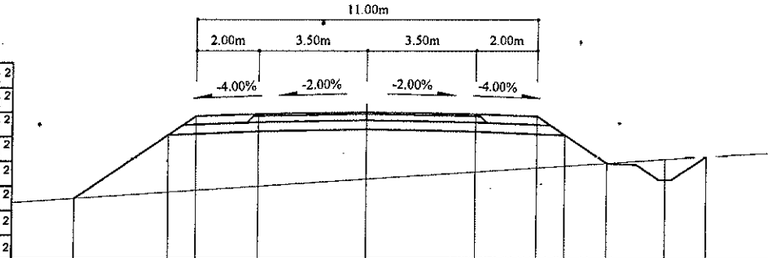

Зай, м	Газрын түвшин, м	Төлөвлөлтийн түвшин, м
9.49	1401.94	1401.94
6.41	1402.14	1403.99
5.5	1402.2	1404.6
3.5	1402.34	1404.68
0	1402.57	1404.75
3.5	1402.8	1404.68
5.5	1402.93	1404.6
6.41	1402.99	1403.99
7.77	1403.08	1403.08
9.66	1403.21	1402.54
11	1403.3	1403.3

105+820

Аас	0.50	м²
Ахөв	1.08	м²
Ацбс	1.52	м²
Асдү	3.70	м²
Аөн	14.98	м²
Аух	0.54	м²
Ашуу	1.40	м²
Ахх	3.16	м²

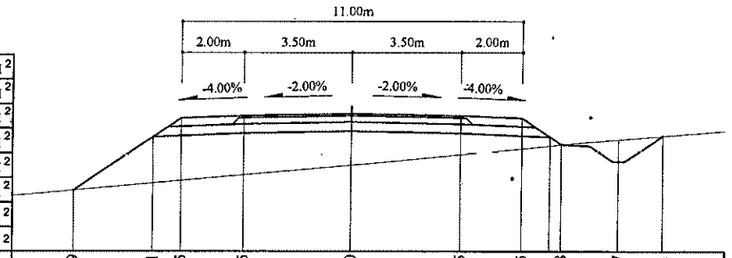

Зай, м	Газрын түвшин, м	Төлөвлөлтийн түвшин, м
8.99	1401.12	1401.12
6.41	1401.35	1402.84
5.5	1401.43	1403.45
3.5	1401.61	1403.53
0	1401.92	1403.6
3.5	1402.26	1403.53
5.5	1402.46	1403.45
6.78	1402.59	1402.59
8.67	1402.76	1402.04
10.11	1402.87	1402.87

105+740

Аас	0.50	м²
Ахөв	1.08	м²
Ацбс	1.52	м²
Асдү	3.70	м²
Аөн	12.02	м²
Аух	0.08	м²
Ашуу	1.40	м²
Ахх	3.63	м²

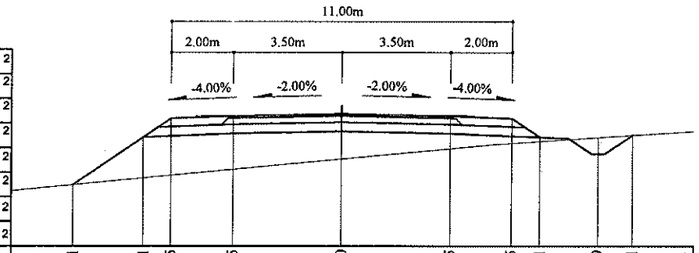

Зай, м	Газрын түвшин, м	Төлөвлөлтийн түвшин, м
8.71	1402.84	1402.84
6.41	1403.06	1404.38
5.5	1403.15	1404.99
3.5	1403.34	1405.07
0	1403.68	1405.14
3.5	1404.01	1405.07
5.5	1404.19	1404.99
6.41	1404.25	1404.38
8.29	1404.37	1403.83
9.41	1404.44	1404.44

105+800

Аас	0.50	м²
Ахөв	1.08	м²
Ацбс	1.52	м²
Асдү	3.70	м²
Аөн	18.35	м²
Аух	0.49	м²
Ашуу	1.40	м²
Ахх	3.30	м²

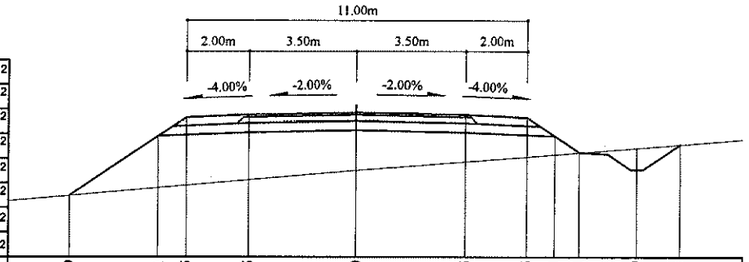

Зай, м	Газрын түвшин, м	Төлөвлөлтийн түвшин, м
9.29	1401.3	1401.3
6.41	1401.56	1403.22
5.5	1401.64	1403.83
3.5	1401.81	1403.91
0	1402.12	1403.98
3.5	1402.4	1403.91
5.5	1402.56	1403.83
6.41	1402.63	1403.22
7.21	1402.69	1402.69
9.09	1402.84	1402.15
10.5	1402.96	1402.96

105+720

Аас	0.50	м²
Ахөв	1.08	м²
Ацбс	1.52	м²
Асдү	3.70	м²
Аөн	8.23	м²
Аух	1.23	м²
Ашуу	1.40	м²
Ахх	3.66	м²

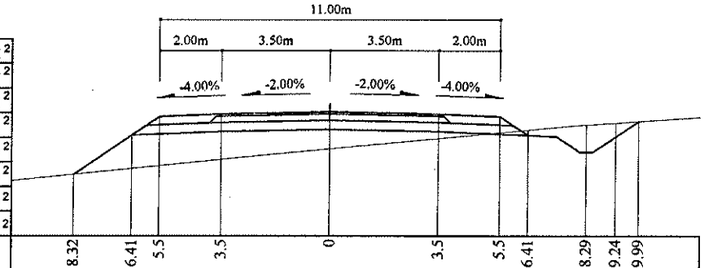

Зай, м	Газрын түвшин, м	Төлөвлөлтийн түвшин, м
8.32	1403.49	1403.49
6.41	1403.69	1404.76
5.5	1403.78	1405.37
3.5	1403.98	1405.45
0	1404.32	1405.52
3.5	1404.66	1405.45
5.5	1404.85	1405.37
6.41	1404.94	1404.76
8.29	1405.1	1404.22
9.24	1405.17	1404.72
9.99	1405.21	1405.21

105+780

Аас	0.50	м²
Ахөв	1.08	м²
Ацбс	1.52	м²
Асдү	3.70	м²
Аөн	22.98	м²
Аух	0.48	м²
Ашуу	1.40	м²
Ахх	3.44	м²

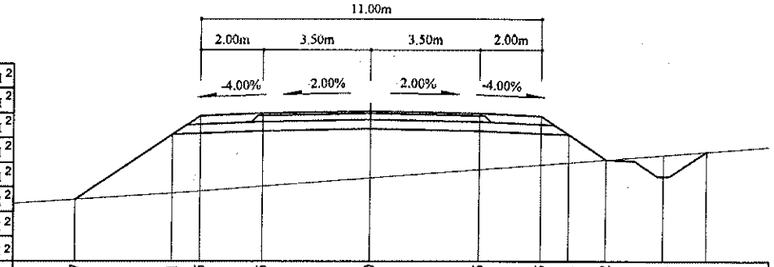

Зай, м	Газрын түвшин, м	Төлөвлөлтийн түвшин, м
9.57	1401.5	1401.5
6.41	1401.71	1403.61
5.5	1401.77	1404.22
3.5	1401.93	1404.3
0	1402.2	1404.37
3.5	1402.48	1404.3
5.5	1402.63	1404.22
6.41	1402.71	1403.61
7.62	1402.8	1402.8
9.51	1402.95	1402.26
10.91	1403.06	1403.06

Тайлбар:

- Аас - Асфальт бетон хучилт
- Ахөв - Хөвөө
- Ацбс - Цементээр бэхжүүлсэн суурь
- Асдү - Суурийн доод үе
- Лоп - Дүүргэлт
- Аух - Ухмал
- Ашуу - Шуудууны эзэлхүүн
- Ахх - Хөрс хуулалт

УБ хот, СБД 6-р хороо Бага тойруу, 37Б. Олон Улсын Худалдааны төв	БУЛГАН - ХИШИГ-ӨНДӨР - ГУРВАН БУЛАГ ЧИГЛЭЛИЙН 133.7км ХАТУУ ХУЧИЛТТАЙ АВТО ЗАМЫН АЖЛЫН ЗУРАГ			Хөндлөн огтлол
	Захирал	Ким Сон Хуан	Хөндлөн огтлол : ПК 105+720 - ПК 105+820	Масштаб: 1:200
	Ерөнхий.инж	Н.Нямсүрэн		үе шат / хуудас / бүх/хууд
	Гүйцэтгэсэн	Ж.Батнасан	ШИФР 04/12	ХО / 341 / 575
"ГЕО ЗУРАГЛАЛ" ХХК	Шалгасан	Г.Намуун		2012/9 сар

105+880

Аас	0.50	м²
Ахөв	1.08	м²
Ацбс	1.52	м²
Асдү	3.70	м²
Аөн		м²
Аух	44.10	м²
Ашуу	1.40	м²
Ахх	5.08	м²



Зай, м	10.32	9.24	8.29	6.41	5.5	3.5	0	3.5	5.5	6.41	8.29	9.24	15.06
Газрын түвшин, м	1402.14	1402.27	1402.39	1402.63	1402.75	1402.99	1403.41	1403.83	1404.07	1404.18	1404.41	1404.52	1405.3
Төлөвлөлтийн түвшин, м	1402.14	1401.42	1400.92	1401.47	1402.07	1402.15	1402.22	1402.15	1402.07	1401.47	1400.92	1401.42	1405.3

105+860

Аас	0.50	м²
Ахөв	1.08	м²
Ацбс	1.52	м²
Асдү	3.70	м²
Аөн	0.06	м²
Аух	15.97	м²
Ашуу	1.40	м²
Ахх	3.86	м²

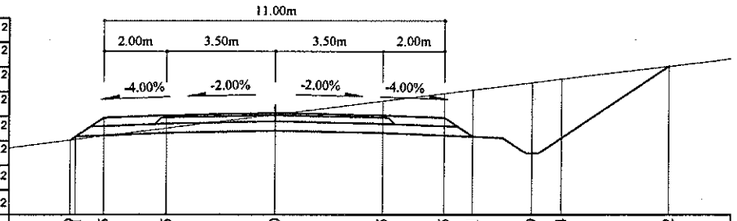

Зай, м	6.50	5.5	3.5	0	3.5	5.5	6.41	8.29	9.24	12.72
Газрын түвшин, м	1401.86	1401.99	1402.24	1402.68	1403.12	1403.37	1403.49	1403.72	1403.84	1404.25
Төлөвлөлтийн түвшин, м	1401.86	1402.58	1402.66	1402.73	1402.66	1402.58	1401.97	1401.43	1401.93	1404.25

105+840

Аас	0.50	м²
Ахөв	1.08	м²
Ацбс	1.52	м²
Асдү	3.70	м²
Аөн	9.17	м²
Аух	1.25	м²
Ашуу	1.40	м²
Ахх	3.72	м²

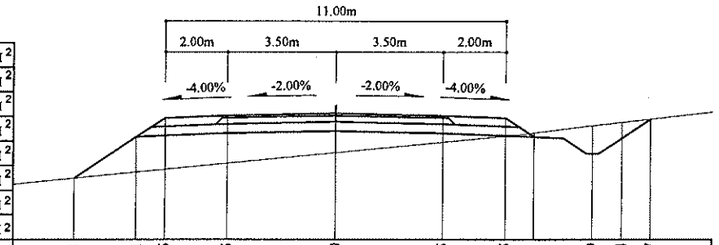

Зай, м	8.41	6.41	5.5	3.5	0	3.5	5.5	6.41	8.29	9.24	10.17
Газрын түвшин, м	1401.09	1401.29	1401.38	1401.58	1401.92	1402.26	1402.46	1402.56	1402.79	1402.9	1403.01
Төлөвлөлтийн түвшин, м	1401.09	1402.43	1403.04	1403.12	1403.19	1403.12	1403.04	1402.43	1401.89	1402.39	1403.01

Тайлбар:

Аас - Асфальт бетон хучилт
Ахөв - Хөвөө
Ацбс - Цементээр бэхжүүлсэн суурь
Асдү - Суурийн доод үе
Аөн - Дүүргэлт
Аух - Ухмал
Ашуу - Шуудууны эзэлхүүн
Ахх - Хөрс хуулалт

УБ хот. СБД 6-р хороо Бага тойруу, 37Б. Олон Улсын Худалдааны төв	БУЛГАН - ХИШИГ-ӨНДӨР - ГУРВАН БУЛАГ ЧИГЛЭЛИЙН 133.7км ХАТУУ ХУЧИЛТТАЙ АВТО ЗАМЫН АЖЛЫН ЗУРАГ					Хөндлөн огтлол
	Захирал	Ким Сон Хуан		Хөндлөн огтлол	Масштаб: 1:200	
	Ерөнхий.инж	Н.Нямсүрэн		ПК 105+840 - ПК 105+880	үе шат	хуудас / бүх/хууд
	Гүйцэтгэсэн	Ж.Батнасан		ШИФР 04/12	ХО	342а / 575
"ГЕО ЗУРАГЛАЛ" ХХК	Шалгасан	Г.Намуун			2012/9 сар	

105+940

Аас	0.50	м²
Ахөв	1.08	м²
Ацбс	1.52	м²
Асдү	3.70	м²
Аөн		м²
Аух	71.55	м²
Ашуу	1.40	м²
Ахх	5.61	м²



Зай, м	11.71	9.24	8.29	6.41	5.5	3.5		0		3.5	5.5	6.41	8.29	9.24		16.35
Газрын түвшин, м	1401.4	1401.74	1401.85	1402.06	1402.17	1402.4		1402.8		1403.2	1403.43	1403.53	1403.75	1403.86		1404.49
Төлөвлөлтийн түвшин, м	1401.4	1399.75	1399.25	1399.8	1400.4	1400.48		1400.55		1400.48	1400.4	1399.8	1399.25	1399.75		1404.49

105+920

Аас	0.50	м²
Ахөв	1.08	м²
Ацбс	1.52	м²
Асдү	3.70	м²
Аөн		м²
Аух	81.50	м²
Ашуу	1.40	м²
Ахх	6.07	м²

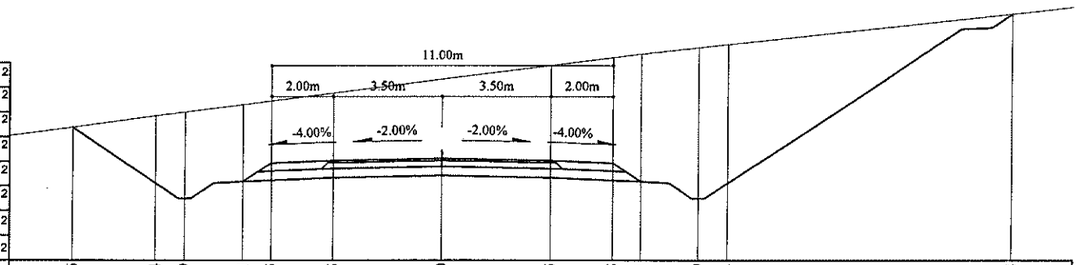

Зай, м	11.96	9.24	8.29	6.41	5.5	3.5		0		3.5	5.5	6.41	8.29	9.24		18.4
Газрын түвшин, м	1402.12	1402.49	1402.61	1402.85	1402.97	1403.22		1403.67		1404.12	1404.37	1404.49	1404.7	1404.81		1405.79
Төлөвлөлтийн түвшин, м	1402.12	1400.31	1399.81	1400.36	1400.96	1401.04		1401.11		1401.04	1400.96	1400.36	1399.81	1400.31		1405.79

105+900

Аас	0.50	м²
Ахөв	1.08	м²
Ацбс	1.52	м²
Асдү	3.70	м²
Аөн		м²
Аух	69.13	м²
Ашуу	1.40	м²
Ахх	5.89	м²

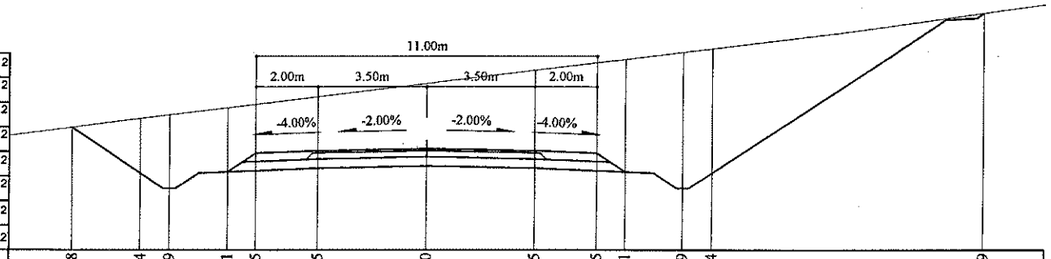

Зай, м	11.48	9.24	8.29	6.41	5.5	3.5		0		3.5	5.5	6.41	8.29	9.24		17.99
Газрын түвшин, м	1402.36	1402.65	1402.76	1402.99	1403.1	1403.35		1403.77		1404.21	1404.46	1404.57	1404.8	1404.92		1406.08
Төлөвлөлтийн түвшин, м	1402.36	1400.87	1400.37	1400.91	1401.52	1401.6		1401.67		1401.6	1401.52	1400.91	1400.37	1400.87		1406.08

Тайлбар:

Аас - Асфальт бетон хучилт
Ахөв - Хөвөө
Ацбс - Цементээр бэхжүүлсэн суурь
Асдү - Суурийн доод үе
Аөн - Дүүргэлт
Аух - Ухмал
Ашуу - Шуудууны эзэлхүүн
Ахх - Хөрс хуулалт

УБ хот. СБД 6-р хороо Бага тойруу, 37Б. Олон Улсын Худалдааны төв	БУЛГАН - ХИШИГ-ӨНДӨР - ГУРВАН БУЛАГ ЧИГЛЭЛИЙН 133.7км ХАТУУ ХУЧИЛТТАЙ АВТО ЗАМЫН АЖЛЫН ЗУРАГ				Хөндлөн огтлол	
	Захирал	Ким Сон Хуан		Хөндлөн огтлол	Масштаб: 1:200	
	Ерөнхий.инж	Н.Нямсүрэн		ПК 105+900 - ПК 105+940	үе шат	хуудас / бүх/хууд
	Гүйцэтгэсэн	Ж.Батнасан		ШИФР 04/12	ХО	342b / 575
"ГЕО ЗУРАГЛАЛ" ХХК	Шалгасан	Г.Намуун			2012/9 сар	

106+120

Аас	0.52	м²
Ахөв	1.08	м²
Ацбс	1.56	м²
Асдү	3.78	м²
Аөн		м²
Аух	16.23	м²
Ашуу	1.40	м²
Ахх	3.81	м²

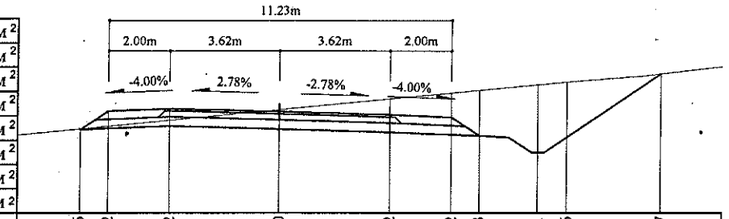

Зай, м	6.56	5.62	3.62	0	3.62	5.62	6.53	8.41	9.36	12.47
Газрын түвшин, м	1394.97	1395.06	1395.25	1395.6	1395.95	1396.14	1396.23	1396.41	1396.5	1396.77
Төлөвлөлтийн түвшин, м	1394.97	1395.55	1395.63	1395.53	1395.43	1395.35	1394.74	1394.2	1394.7	1396.77

106+100

Аас	0.50	м²
Ахөв	1.08	м²
Ацбс	1.54	м²
Асдү	3.76	м²
Аөн		м²
Аух	19.85	м²
Ашуу	1.40	м²
Ахх	3.93	м²

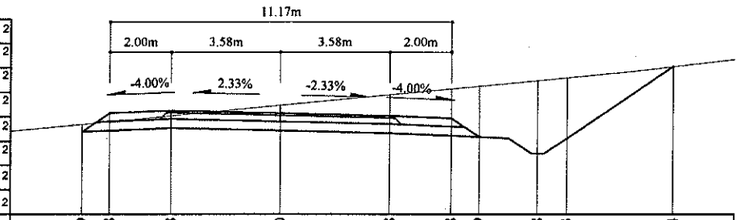

Зай, м	6.49	5.58	3.58	0	3.58	5.58	6.49	8.38	9.33	12.84
Газрын түвшин, м	1395.72	1395.81	1396	1396.35	1396.69	1396.89	1396.98	1397.16	1397.25	1397.61
Төлөвлөлтийн түвшин, м	1395.48	1396.09	1396.17	1396.09	1396	1395.92	1395.32	1394.77	1395.27	1397.61

106+080

Аас	0.50	м²
Ахөв	1.08	м²
Ацбс	1.54	м²
Асдү	3.74	м²
Аөн		м²
Аух	17.78	м²
Ашуу	1.40	м²
Ахх	3.84	м²

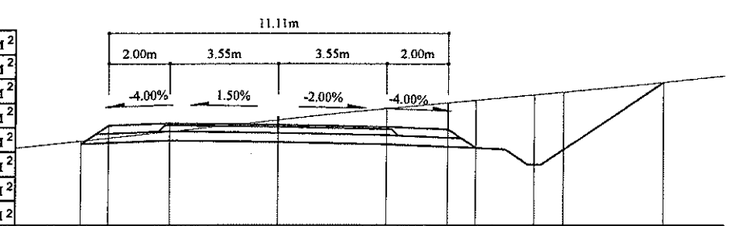

Зай, м	6.46	5.55	3.55	0	3.55	5.55	6.46	8.35	9.3	12.59
Газрын түвшин, м	1396.11	1396.21	1396.42	1396.81	1397.17	1397.36	1397.45	1397.63	1397.72	1398.04
Төлөвлөлтийн түвшин, м	1396.01	1396.62	1396.7	1396.64	1396.57	1396.49	1395.89	1395.34	1395.84	1398.04

106+180

Аас	0.52	м²
Ахөв	1.08	м²
Ацбс	1.60	м²
Асдү	3.82	м²
Аөн	1.43	м²
Аух	6.42	м²
Ашуу	1.40	м²
Ахх	3.67	м²

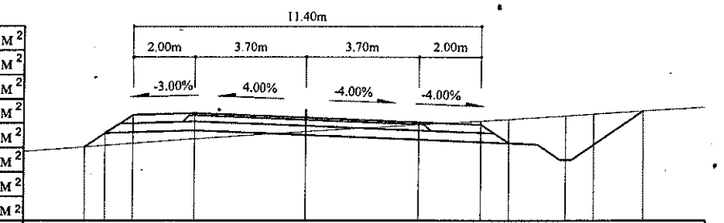

Зай, м	7.26	6.6	5.7	3.7	0	3.7	5.7	6.61	8.49	9.44	11.1
Газрын түвшин, м	1392.9	1392.95	1393.02	1393.17	1393.39	1393.62	1393.74	1393.8	1393.92	1393.98	1394.08
Төлөвлөлтийн түвшин, м	1392.9	1393.34	1393.94	1394	1393.85	1393.7	1393.62	1393.02	1392.47	1392.97	1394.08

106+160

Аас	0.52	м²
Ахөв	1.08	м²
Ацбс	1.58	м²
Асдү	3.80	м²
Аөн	1.59	м²
Аух	7.05	м²
Ашуу	1.40	м²
Ахх	3.70	м²



Зай, м	7.29	6.58	5.68	3.68	0	3.68	5.68	6.59	8.47	9.42	11.2
Газрын түвшин, м	1393.4	1393.46	1393.53	1393.68	1393.95	1394.23	1394.38	1394.45	1394.58	1394.63	1394.73
Төлөвлөлтийн түвшин, м	1393.4	1393.88	1394.48	1394.55	1394.41	1394.28	1394.2	1393.59	1393.04	1393.54	1394.73

106+140

Аас	0.52	м²
Ахөв	1.08	м²
Ацбс	1.56	м²
Асдү	3.80	м²
Аөн		м²
Аух	13.26	м²
Ашуу	1.40	м²
Ахх	3.61	м²

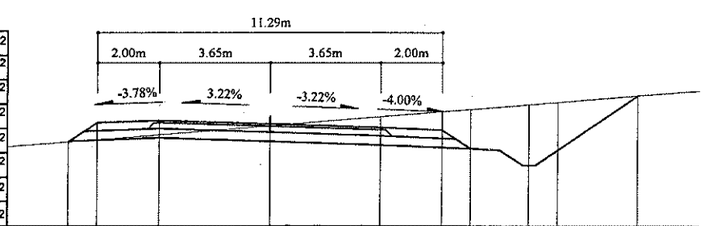

Зай, м	6.59	5.65	3.65	0	3.65	5.65	6.56	8.44	9.39	12.06
Газрын түвшин, м	1394.38	1394.45	1394.62	1394.91	1394.21	1395.38	1395.45	1395.6	1395.68	1395.9
Төлөвлөлтийн түвшин, м	1394.38	1395.01	1395.09	1394.97	1394.85	1394.77	1394.17	1393.62	1394.12	1395.9

Тайлбар:

Аас - Асфальт бетон хучилт
Ахөв - Хөвөө
Ацбс - Цементээр бэхжүүлсэн суурь
Аөн - Дүүргэлт
Аух - Ухмал
Ашуу - Шуудууны эзэлхүүн

УБ хот СБД 6-р хороо Бага тойруу, 37Б. Олон	БУЛГАН - ХИШИГ-ӨНДӨР - ГУРВАН БУЛАГ ЧИГЛЭЛИЙН 133.7км ХАТУУ ХУЧИЛТТАЙ АВТО ЗАМЫН АЖЛЫН ЗУРАГ				Хөндлөн огтлол
	Захирал	Ким Сон Хуан	Хөндлөн огтлол		Масштаб: 1:200
	Ерөнхий инж	Н.Нямсүрэн	ПК 106+080 - ПК 106+180		үе шат / хуудас / бүх/хуудас

106+240

Аас	0.52	м²
Ахөв	1.08	м²
Ацбс	1.60	м²
Асдү	3.82	м²
Аөн	13.11	м²
Аух	0.62	м²
Ашуу	1.40	м²
Ахх	3.79	м²

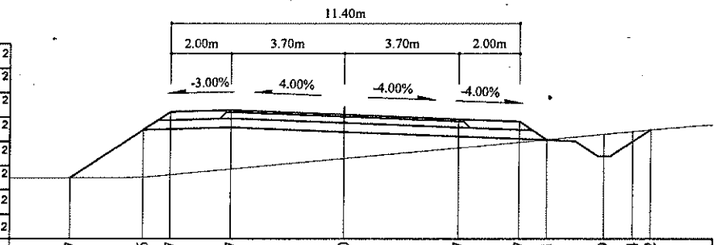

Зай, м	8.97	6.6	5.7	3.7	0	3.7	5.7	6.61	8.49	9.44	10.02
Газрын түвшин, м	1390.09	1390.12	1390.19	1390.38	1390.73	1391.08	1391.27	1391.36	1391.53	1391.62	1391.68
Төлөвлөлтийн түвшин, м	1390.09	1391.67	1392.26	1392.32	1392.18	1392.03	1391.95	1391.34	1390.8	1391.3	1391.68

106+300

Аас	0.52	м²
Ахөв	1.08	м²
Ацбс	1.60	м²
Асдү	3.82	м²
Аөн	9.46	м²
Аух	0.22	м²
Ашуу	1.40	м²
Ахх	3.01	м²

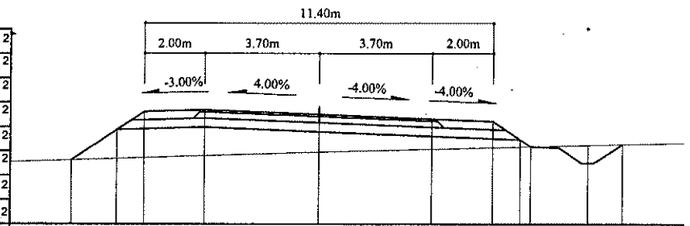

Зай, м	8.09	6.6	5.7	3.7	0	3.7	5.7	6.95	8.84	9.97	
Газрын түвшин, м	1389	1389	1389.04	1389.07	1389.14	1389.26	1389.36	1389.41	1389.44	1389.48	1389.51
Төлөвлөлтийн түвшин, м	1389	1389.99	1390.59	1390.65	1390.5	1390.35	1390.27	1389.44	1388.89	1389.51	

106+220

Аас	0.52	м²
Ахөв	1.08	м²
Ацбс	1.60	м²
Асдү	3.82	м²
Аөн	4.35	м²
Аух	2.54	м²
Ашуу	1.40	м²
Ахх	3.67	м²

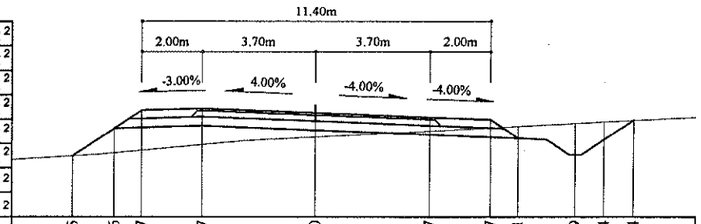

Зай, м	7.95	6.6	5.7	3.7	0	3.7	5.7	6.61	8.49	9.44	10.4
Газрын түвшин, м	1391.32	1391.42	1391.51	1391.69	1391.95	1392.14	1392.25	1392.29	1392.39	1392.44	1392.49
Төлөвлөлтийн түвшин, м	1391.32	1392.23	1392.82	1392.88	1392.74	1392.59	1392.51	1391.9	1391.36	1391.86	1392.49

106+280

Аас	0.52	м²
Ахөв	1.08	м²
Ацбс	1.60	м²
Асдү	3.82	м²
Аөн	8.75	м²
Аух	0.21	м²
Ашуу	1.40	м²
Ахх	2.98	м²

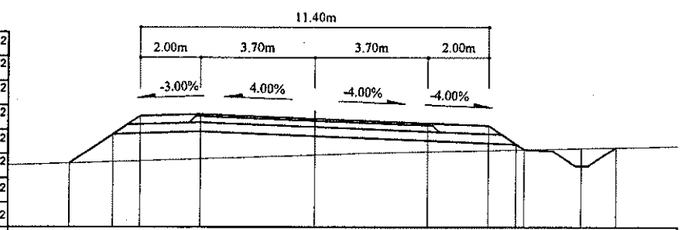

Зай, м	8.04	6.6	5.7	3.7	0	3.7	5.7	6.87	8.76	9.88	
Газрын түвшин, м	1389.59	1389.63	1389.67	1389.74	1389.87	1389.98	1390.02	1390.05	1390.09	1390.12	
Төлөвлөлтийн түвшин, м	1389.59	1390.55	1391.15	1391.21	1391.06	1390.91	1390.83	1390.05	1389.5	1390.12	

106+200

Аас	0.52	м²
Ахөв	1.08	м²
Ацбс	1.60	м²
Асдү	3.82	м²
Аөн	2.14	м²
Аух	4.64	м²
Ашуу	1.40	м²
Ахх	3.63	м²

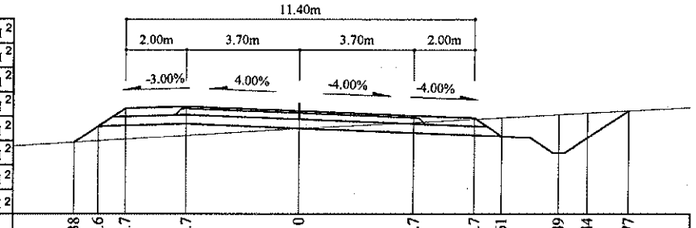

Зай, м	7.38	6.6	5.7	3.7	0	3.7	5.7	6.61	8.49	9.44	10.77
Газрын түвшин, м	1392.26	1392.31	1392.36	1392.49	1392.72	1392.92	1393.03	1393.08	1393.18	1393.23	1393.3
Төлөвлөлтийн түвшин, м	1392.26	1392.78	1393.38	1393.44	1393.29	1393.15	1393.07	1392.46	1391.91	1392.41	1393.3

106+260

Аас	0.52	м²
Ахөв	1.08	м²
Ацбс	1.60	м²
Асдү	3.82	м²
Аөн	9.51	м²
Аух	0.03	м²
Ашуу	1.40	м²
Ахх	3.53	м²

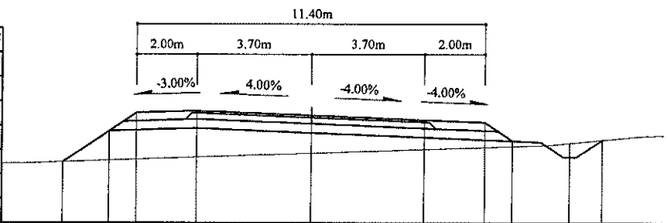

Зай, м	8.12	6.6	5.7	3.7	0	3.7	5.7	6.61	8.49	9.56	
Газрын түвшин, м	1390.09	1390.15	1390.18	1390.25	1390.38	1390.51	1390.57	1390.61	1390.71	1390.82	
Төлөвлөлтийн түвшин, м	1390.09	1391.11	1391.71	1391.77	1391.62	1391.47	1391.39	1390.78	1390.24	1390.82	

Тайлбар:

Аас - Асфальт бетон хучилт
Ахөв - Хөвөө
Ацбс - Цементээр бэхжүүлсэн суурь
Асдү - Суурийн доод үе
Аөн - Дүүргэлт
Аух - Ухмал
Ашуу - Шуудууны эзэлхүүн
Ахх - Хөрс хуулалт

УБ хот. СБД 6-р хороо Бага тойруу, 37Б. Олон Улсын Худалдааны төв	БУЛГАН - ХИШИГ-ӨНДӨР - ГУРВАН БУЛАГ ЧИГЛЭЛИЙН 133.7км ХАТУУ ХУЧИЛТТАЙ АВТО ЗАМЫН АЖЛЫН ЗУРАГ				Хөндлөн огтлол	
	Захирал	Ким Сон Хуан		Хөндлөн огтлол	Масштаб: 1:200	
	Ерөнхий.инж	Н.Нямсүрэн		ПК 106+200 - ПК 106+300	үе шат	хуудас / бүх/хууд
	Гүйцэтгэсэн	Ж.Батнасан		ШИФР 04/12	ХО	345 / 575
"ГЕО ЗУРАГЛАЛ" ХХК	Шалгасан	Г.Намуун			2012/9 сар	

106+360

Аас	0.52	м²
Ахөв	1.08	м²
Ацбс	1.60	м²
Асдү	3.82	м²
Аөн	14.45	м²
Аух	0.24	м²
Ашуу	1.40	м²
Ахх	3.19	м²

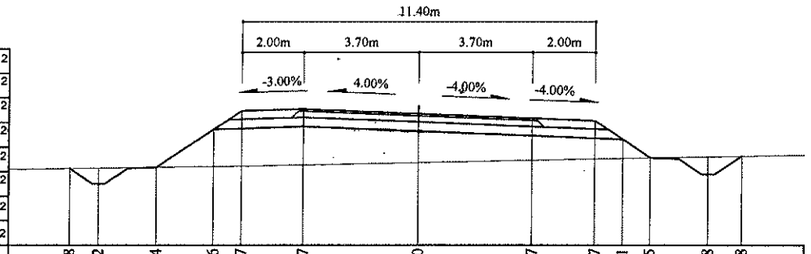

Зай, м	11.28	10.32	8.44	6.6	5.7	3.7	0	3.7	5.7	6.61	7.5	9.38	10.48
Газрын түвшин, м	1387.11	1387.13	1387.15	1387.18	1387.19	1387.23	1387.31	1387.39	1387.43	1387.45	1387.46	1387.5	1387.52
Төлөвлөлтийн түвшин, м	1387.11	1386.61	1387.15	1388.38	1388.98	1389.04	1388.89	1388.74	1388.66	1388.06	1387.46	1386.92	1387.52

106+420

Аас	0.52	м²
Ахөв	1.08	м²
Ацбс	1.58	м²
Асдү	3.80	м²
Аөн	27.61	м²
Аух	0.26	м²
Ашуу	1.40	м²
Ахх	3.63	м²

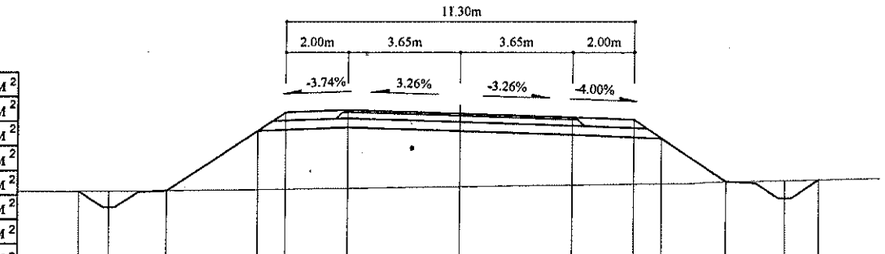

Зай, м	12.35	11.36	9.48	6.56	5.65	3.65	0	3.65	5.65	6.56	8.66	10.54	11.65
Газрын түвшин, м	1384.9	1384.91	1384.92	1384.97	1384.98	1385.01	1385.06	1385.12	1385.15	1385.16	1385.23	1385.26	1385.29
Төлөвлөлтийн түвшин, м	1384.9	1384.38	1384.92	1386.87	1387.48	1387.55	1387.43	1387.31	1387.23	1386.63	1385.23	1384.68	1385.29

106+340

Аас	0.52	м²
Ахөв	1.08	м²
Ацбс	1.60	м²
Асдү	3.82	м²
Аөн	11.52	м²
Аух	0.32	м²
Ашуу	1.40	м²
Ахх	3.06	м²

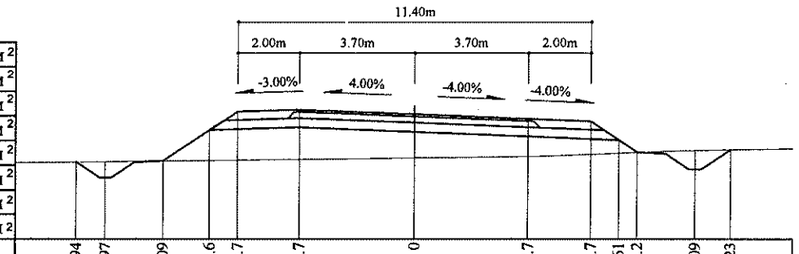

Зай, м	10.94	9.97	8.09	6.6	5.7	3.7	0	3.7	5.7	6.61	7.2	9.09	10.23
Газрын түвшин, м	1387.86	1387.87	1387.89	1387.91	1387.92	1387.94	1387.99	1388.03	1388.1	1388.14	1388.17	1388.23	1388.25
Төлөвлөлтийн түвшин, м	1387.86	1387.34	1387.89	1388.89	1389.48	1389.54	1389.39	1389.25	1389.17	1388.56	1388.17	1387.62	1388.25

106+400

Аас	0.52	м²
Ахөв	1.08	м²
Ацбс	1.58	м²
Асдү	3.82	м²
Аөн	28.71	м²
Аух	0.19	м²
Ашуу	1.40	м²
Ахх	3.71	м²



Зай, м	13.25	12.14	10.25	6.58	5.68	3.68	0	3.68	5.68	6.59	8.31	10.19	11.3
Газрын түвшин, м	1384.79	1384.83	1384.94	1385.16	1385.22	1385.34	1385.56	1385.74	1385.84	1385.89	1385.95	1385.99	1386.01
Төлөвлөлтийн түвшин, м	1384.79	1384.39	1384.94	1387.39	1387.99	1388.05	1387.92	1387.78	1387.7	1387.1	1385.95	1385.41	1386.01

106+320

Аас	0.52	м²
Ахөв	1.08	м²
Ацбс	1.60	м²
Асдү	3.82	м²
Аөн	9.36	м²
Аух	0.29	м²
Ашуу	1.40	м²
Ахх	3.00	м²

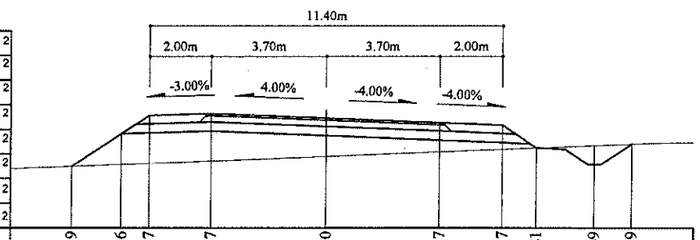

Зай, м	8.19	6.6	5.7	3.7	0	3.7	5.7	6.81	8.69	9.9
Газрын түвшин, м	1388.37	1388.44	1388.47	1388.55	1388.7	1388.85	1388.93	1388.98	1389.05	1389.1
Төлөвлөлтийн түвшин, м	1388.37	1389.43	1390.03	1390.09	1389.94	1389.79	1389.71	1388.98	1388.43	1389.1

106+380

Аас	0.52	м²
Ахөв	1.08	м²
Ацбс	1.60	м²
Асдү	3.82	м²
Аөн	23.92	м²
Аух	0.23	м²
Ашуу	1.40	м²
Ахх	3.49	м²

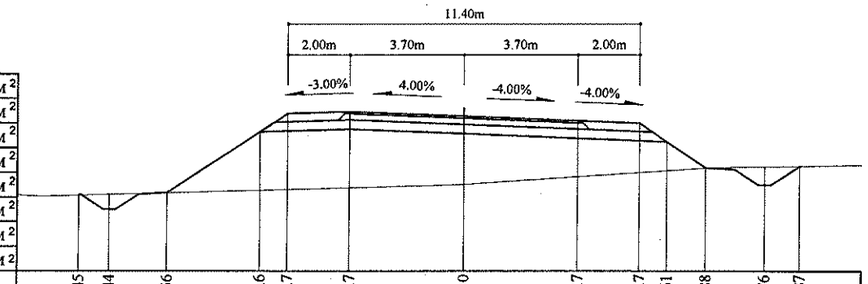

Зай, м	12.45	11.44	9.56	6.6	5.7	3.7	0	3.7	5.7	6.61	7.88	9.76	10.87
Газрын түвшин, м	1385.84	1385.87	1385.92	1386	1386.03	1386.09	1386.2	1386.45	1386.58	1386.64	1386.73	1386.77	1386.79
Төлөвлөлтийн түвшин, м	1385.84	1385.38	1385.92	1387.9	1388.49	1388.55	1388.4	1388.26	1388.18	1387.57	1386.73	1386.18	1386.79

Тайлбар:

Аас - Асфальт бетон хучилт
Ахөв - Хөвөө
Ацбс - Цементээр бэхжүүлсэн суурь
Асдү - Суурийн доод үе
Аөн - Дүүргэлт
Аух - Ухмал
Ашуу - Шуудууны эзэлхүүн
Ахх - Хөрс хуулалт

УБ хот. СБД 6-р хороо Бага тойруу, 37Б. Олон Улсын Худалдааны төв
"ГЕО ЗУРАГЛАЛ" ХХК

БУЛГАН - ХИШИГ-ӨНДӨР - ГУРВАН БУЛАГ ЧИГЛЭЛИЙН 133.7км ХАТУУ ХУЧИЛТТАЙ АВТО ЗАМЫН АЖЛЫН ЗУРАГ

Хөндлөн огтлол

Захирал	Ким Сон Хуан		Хөндлөн огтлол
Ерөнхий.инж	Н.Нямсүрэн		ПК 106+320 - ПК 106+420
Гүйцэтгэсэн	Ж.Батнасан		ШИФР 04/12
Шалгасан	Г.Намуун		

Масштаб: 1:200

үе шат	хуудас	бүх/хууд
ХО	346	575

2012/9 сар

106+480

Аас	0.50	м²
Ахөв	1.08	м²
Ацбс	1.54	м²
Асдү	3.74	м²
Аөн	25.74	м²
Аух	0.23	м²
Ашуу	1.40	м²
Ахх	3.55	м²

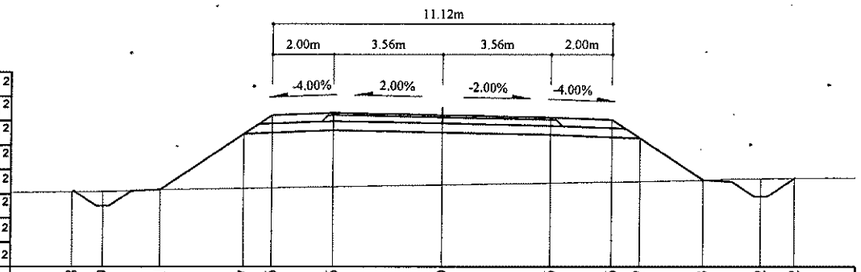

Зай, м	12.08	11.09	9.21	6.47	5.56	3.56	0	3.56	5.56	6.47	8.53	10.42	11.52
Газрын түвшин, м	1383.45	1383.46	1383.52	1383.57	1383.59	1383.62	1383.68	1383.74	1383.78	1383.79	1383.83	1383.88	1383.89
Төлөвлөлтийн түвшин, м	1383.45	1382.98	1383.52	1385.35	1385.96	1386.04	1385.96	1385.89	1385.81	1385.21	1383.83	1383.29	1383.89

106+540

Аас	0.50	м²
Ахөв	1.08	м²
Ацбс	1.54	м²
Асдү	3.74	м²
Аөн	4.74	м²
Аух	0.22	м²
Ашуу	1.40	м²
Ахх	2.74	м²



Зай, м	9.68	8.71	6.83	5.56	3.56	0	3.56	5.56	6.86	8.74	9.8
Газрын түвшин, м	1383.37	1383.39	1383.4	1383.41	1383.41	1383.42	1383.45	1383.46	1383.47	1383.49	1383.5
Төлөвлөлтийн түвшин, м	1383.37	1382.86	1383.4	1384.25	1384.33	1384.4	1384.42	1384.34	1383.47	1382.93	1383.5

106+460

Аас	0.50	м²
Ахөв	1.08	м²
Ацбс	1.54	м²
Асдү	3.76	м²
Аөн	27.58	м²
Аух	0.22	м²
Ашуу	1.40	м²
Ахх	3.61	м²

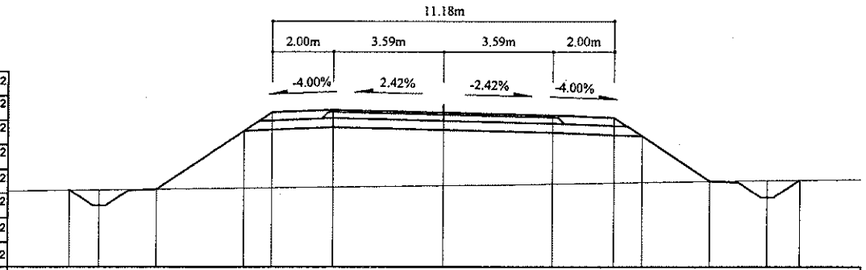

Зай, м	12.21	11.25	9.36	6.5	5.59	3.59	0	3.59	5.59	6.5	8.71	10.59	11.66
Газрын түвшин, м	1383.91	1383.93	1383.95	1383.99	1384	1384.02	1384.07	1384.13	1384.16	1384.18	1384.21	1384.24	1384.25
Төлөвлөлтийн түвшин, м	1383.91	1383.41	1383.95	1385.86	1386.46	1386.54	1386.46	1386.37	1386.29	1385.68	1384.21	1383.67	1384.25

106+520

Аас	0.50	м²
Ахөв	1.08	м²
Ацбс	1.52	м²
Асдү	3.70	м²
Аөн	7.96	м²
Аух	0.14	м²
Ашуу	1.40	м²
Ахх	2.89	м²

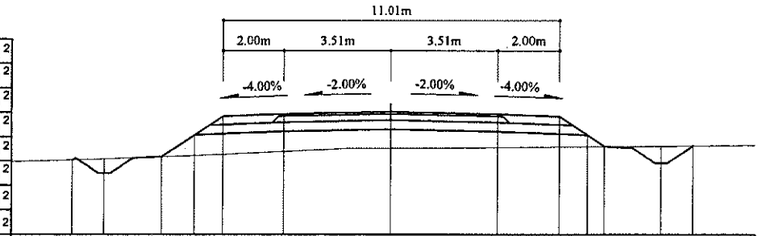

Зай, м	10.42	9.37	7.49	6.42	5.51	3.51	0	3.51	5.51	6.42	6.98	8.87	9.92
Газрын түвшин, м	1383.35	1383.39	1383.46	1383.51	1383.55	1383.64	1383.75	1383.77	1383.79	1383.8	1383.8	1383.82	1383.83
Төлөвлөлтийн түвшин, м	1383.35	1382.92	1383.46	1384.18	1384.79	1384.87	1384.94	1384.87	1384.79	1384.18	1383.8	1383.26	1383.83

106+440

Аас	0.52	м²
Ахөв	1.08	м²
Ацбс	1.56	м²
Асдү	3.78	м²
Аөн	27.47	м²
Аух	0.24	м²
Ашуу	1.40	м²
Ахх	3.62	м²

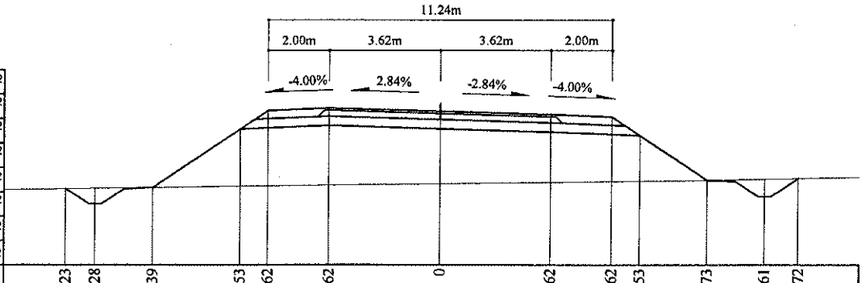

Зай, м	12.23	11.28	9.39	6.53	5.62	3.62	0	3.62	5.62	6.53	8.73	10.61	11.72
Газрын түвшин, м	1384.41	1384.42	1384.45	1384.5	1384.51	1384.53	1384.58	1384.62	1384.65	1384.66	1384.69	1384.73	1384.75
Төлөвлөлтийн түвшин, м	1384.41	1383.91	1384.45	1386.36	1386.97	1387.05	1386.94	1386.84	1386.76	1386.16	1384.69	1384.14	1384.75

106+500

Аас	0.50	м²
Ахөв	1.08	м²
Ацбс	1.52	м²
Асдү	3.72	м²
Аөн	16.29	м²
Аух	0.31	м²
Ашуу	1.40	м²
Ахх	3.20	м²

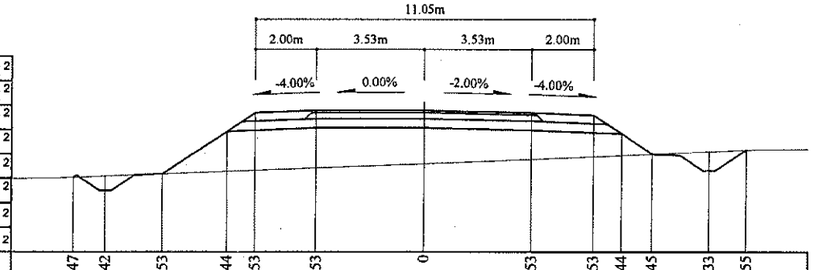

Зай, м	11.47	10.42	8.53	6.44	5.53	3.53	0	3.53	5.53	6.44	7.45	9.33	10.55
Газрын түвшин, м	1383.26	1383.3	1383.37	1383.45	1383.49	1383.57	1383.7	1383.86	1383.94	1383.98	1384.03	1384.11	1384.16
Төлөвлөлтийн түвшин, м	1383.26	1382.83	1383.37	1384.77	1385.38	1385.46	1385.46	1385.39	1385.31	1384.7	1384.03	1383.48	1384.16

Тайлбар:

Аас -	Асфальт бетон хучилт	Лон -	Дүүргэлт
Ахөв -	Хөвөө	Аух -	Ухмал
Ацбс -	Цементээр бэхжүүлсэн суурь	Ашуу -	Шуудууны эзэлхүүн
Асдү -	Суурийн доод үе	Ахх -	Хөрс хуулалт

УБ хот. СБД 6-р хороо Бага тойруу, 37Б. Олон Улсын Худалдааны төв	БУЛГАН - ХИШИГ-ӨНДӨР - ГУРВАН БУЛАГ ЧИГЛЭЛИЙН 133.7км ХАТУУ ХУЧИЛТТАЙ АВТО ЗАМЫН АЖЛЫН ЗУРАГ					Хөндлөн огтлол
	Захирал	Ким Сон Хуан		Хөндлөн огтлол		Масштаб: 1:200
	Ерөнхий.инж	Н.Нямсүрэн		ПК 106+440 - ПК 106+540		үе шат / хуудас / бүх/хууд
	Гүйцэтгэсэн	Ж.Батнасан		ШИФР 04/12		ХО / 347 / 575
"ГЕО ЗУРАГЛАЛ" ХХК	Шалгасан	Г.Намуун				2012/9 сар

106+600

Аас	0.52	м²
Ахөв	1.08	м²
Ацбс	1.60	м²
Асдү	3.84	м²
Аөн	12.04	м²
Аух	0.25	м²
Ашуу	1.40	м²
Ахх	3.12	м²

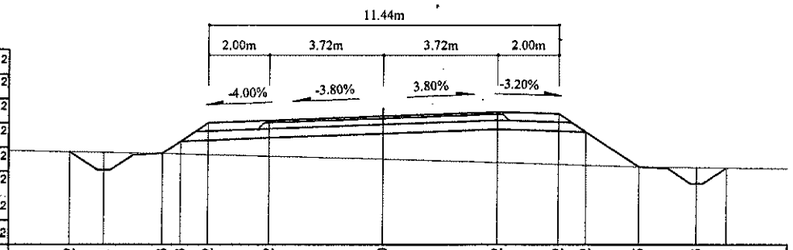

Зай, м	10.22	9.11	7.23	6.63	5.72	3.72	0	3.72	5.72	6.62	8.35	10.23	11.21
Газрын түвшин, м	1381.59	1381.57	1381.54	1381.52	1381.5	1381.45	1381.35	1381.24	1381.17	1381.14	1381.09	1381.07	1381.06
Төлөвлөлтийн түвшин, м	1381.59	1380.99	1381.54	1381.94	1382.54	1382.62	1382.76	1382.91	1382.84	1382.24	1381.09	1380.54	1381.06

106+660

Аас	0.54	м²
Ахөв	1.08	м²
Ацбс	1.64	м²
Асдү	3.88	м²
Аөн	19.74	м²
Аух	0.14	м²
Ашуу	1.40	м²
Ахх	3.41	м²

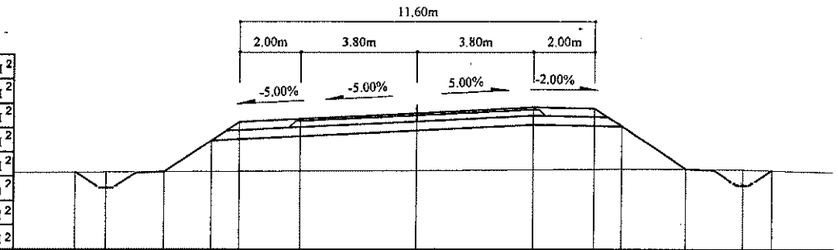

Зай, м	11.15	10.16	8.28	6.72	5.8	3.8	0	3.8	5.8	6.68	8.79	10.68	11.64
Газрын түвшин, м	1379.18	1379.18	1379.19	1379.2	1379.21	1379.21	1379.22	1379.25	1379.27	1379.28	1379.28	1379.29	1379.27	1379.24
Төлөвлөлтийн түвшин, м	1379.18	1378.65	1379.19	1379.2	1380.23	1380.85	1380.95	1381.14	1381.33	1381.29	1380.7	1379.29	1378.75	1379.24

106+580

Аас	0.52	м²
Ахөв	1.08	м²
Ацбс	1.58	м²
Асдү	3.80	м²
Аөн	4.60	м²
Аух	0.54	м²
Ашуу	1.40	м²
Ахх	3.40	м²

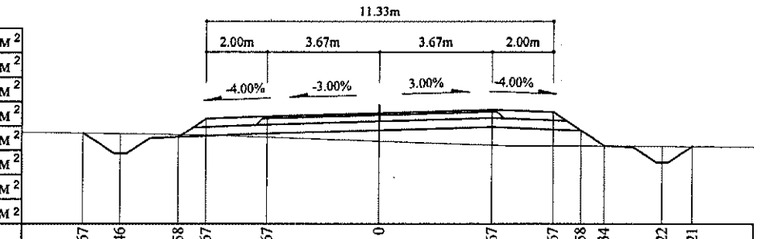

Зай, м	9.67	8.46	6.58	5.67	3.67	0	3.67	5.67	6.58	7.34	9.22	10.21
Газрын түвшин, м	1382.64	1382.62	1382.59	1382.57	1382.5	1382.38	1382.25	1382.23	1382.23	1382.23	1382.21	1382.21
Төлөвлөлтийн түвшин, м	1382.64	1381.97	1382.51	1383.12	1383.2	1383.31	1383.42	1383.34	1382.73	1382.23	1381.68	1382.21

1061640

Аас	0.54	м²
Ахөв	1.08	м²
Ацбс	1.64	м²
Асдү	3.88	м²
Аөн	21.88	м²
Аух	0.18	м²
Ашуу	1.40	м²
Ахх	3.49	м²

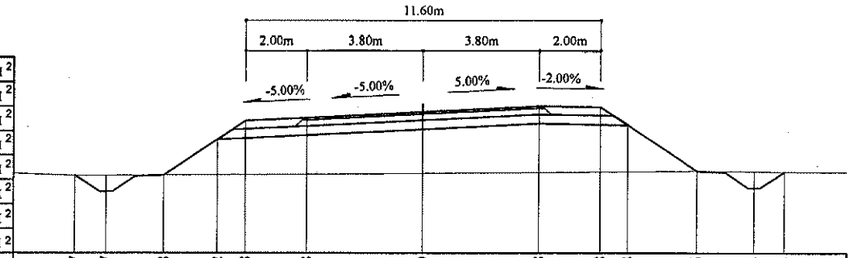

Зай, м	11.37	10.37	8.48	6.72	5.8	3.8	0	3.8	5.8	6.68	8.96	10.84	11.84
Газрын түвшин, м	1379.58	1379.58	1379.59	1379.61	1379.61	1379.63	1379.65	1379.68	1379.69	1379.7	1379.72	1379.71	1379.7
Төлөвлөлтийн түвшин, м	1379.58	1379.05	1379.59	1380.77	1381.38	1381.48	1381.67	1381.86	1381.82	1381.23	1379.72	1379.17	1379.7

106+560

Аас	0.52	м²
Ахөв	1.08	м²
Ацбс	1.56	м²
Асдү	3.78	м²
Аөн	2.00	м²
Аух	0.52	м²
Ашуу	1.40	м²
Ахх	3.26	м²



Зай, м	9.6	8.41	6.52	5.61	3.61	0	3.61	5.61	6.73	8.61	9.63
Газрын түвшин, м	1383.21	1383.21	1383.19	1383.15	1383.12	1383.1	1383.11	1383.11	1383.11	1383.11	1383.12	1383.12
Төлөвлөлтийн түвшин, м	1383.21	1382.54	1383.09	1383.7	1383.78	1383.86	1383.94	1383.86	1383.11	1382.57	1383.12

106+620

Аас	0.54	м²
Ахөв	1.08	м²
Ацбс	1.62	м²
Асдү	3.86	м²
Аөн	18.04	м²
Аух	0.15	м²
Ашуу	1.40	м²
Ахх	3.38	м²

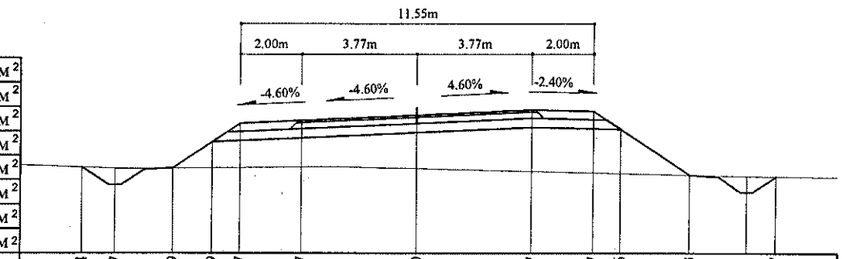

Зай, м	10.94	9.87	7.99	6.69	5.77	3.77	0	3.77	5.77	6.66	8.93	10.81	11.77
Газрын түвшин, м	1380.51	1380.51	1379.93	1380.47	1380.48	1380.49	1380.5	1380.51	1380.46	1380.37	1380.32	1380.3	1380.24	1380.21	1380.2
Толовлолтийн түвшин, м	1380.51	1379.93	1380.48	1381.34	1381.95	1382.04	1382.22	1382.39	1382.34	1381.75	1380.24	1379.7	1380.2

Тайлбар:

Аас -	Асфальт бетон хучилт	Аөн -	Дүүргэлт
Ахөв -	Хөвөө	Аух -	Ухмал
Ацбс -	Цементээр бэхжүүлсэн суурь	Ашуу -	Шуудууны эзэлхүүн
Асдү -	Суурийн доод үе	Ахх -	Хөрс хуулалт

УБ хот. СБД 6-р хороо Бага тойруу, 37Б. Олон Улсын Худалдааны төв	БУЛГАН - ХИШИГ-ӨНДӨР - ГУРВАН БУЛАГ ЧИГЛЭЛИЙН 133.7км ХАТУУ ХУЧИЛТТАЙ АВТО ЗАМЫН АЖЛЫН ЗУРАГ				Хөндлөн огтлол	
	Зохирал	Ким Сон Хуан		Хөндлөн огтлол	Масштаб: 1:200	
	Ерөнхий.инж	Н.Нямсүрэн		ПК 106+560 - ПК 106+660	үе шат	хуудас / бүх/хууд
	Гүйцэтгэсэн	Ж.Батнасан		ШИФР 04/12	ХО	348 / 575
"ГЕО ЗУРАГЛАЛ" ХХК	Шалгасан	Г.Намуун			2012/9 сар	

106+720

Аас	0.54	м²
Ахөв	1.08	м²
Ацбс	1.64	м²
Асдү	3.88	м²
Аөн	41.38	м²
Аух	0.07	м²
Ашуу	1.40	м²
Ахх	4.14	м²

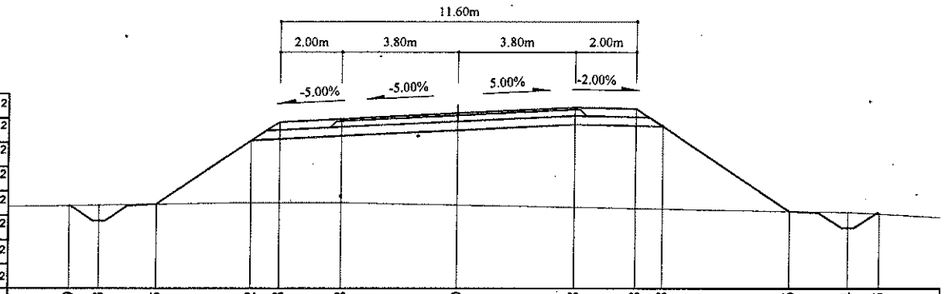

Зай, м	12.69	11.73	9.85	6.72	5.8	3.8	0	3.8	5.8	6.68	10.86	12.74	13.75
Газрын түвшин, м	1376.65	1376.66	1376.7	1376.74	1376.74	1376.74	1376.67	1376.6	1376.56	1376.55	1376.47	1376.43	1376.38
Төлөвлөлтийн түвшин, м	1376.65	1376.15	1376.7	1378.78	1379.4	1379.5	1379.69	1379.88	1379.84	1379.25	1376.47	1375.92	1376.38

106+780

Аас	0.54	м²
Ахөв	1.08	м²
Ацбс	1.64	м²
Асдү	3.88	м²
Аөн	33.44	м²
Аух	0.28	м²
Ашуу	1.40	м²
Ахх	3.85	м²

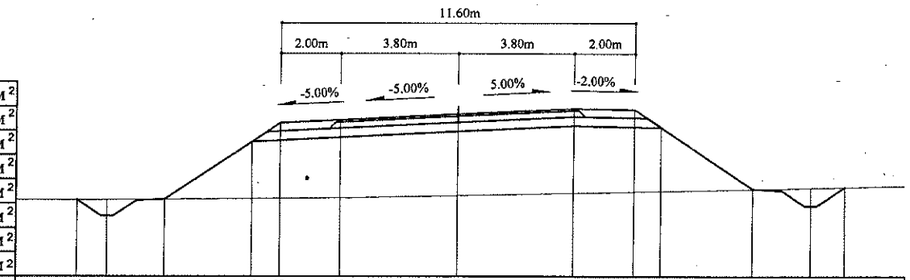

Зай, м	12.42	11.43	9.55	6.72	5.8	3.8	0	3.8	5.8	6.68	9.7	11.58	12.7
Газрын түвшин, м	1375.49	1375.49	1375.5	1375.51	1375.51	1375.53	1375.54	1375.56	1375.63	1375.72	1375.76	1375.78	1375.85	1375.89	1375.91
Төлөвлөлтийн түвшин, м	1375.49	1374.96	1375.51	1377.39	1378	1378.1	1378.29	1378.48	1378.44	1377.86	1375.85	1375.3	1375.91

106+700

Аас	0.54	м²
Ахөв	1.08	м²
Ацбс	1.64	м²
Асдү	3.88	м²
Аөн	48.55	м²
Аух	0.19	м²
Ашуу	1.40	м²
Ахх	4.31	м²

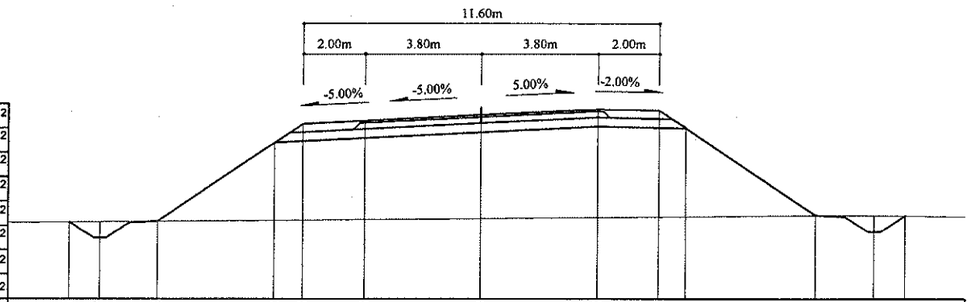

Зай, м	13.45	12.47	10.58	6.72	5.8	3.8	0	3.8	5.8	6.68	10.94	12.83	13.82
Газрын түвшин, м	1376.65	1376.66	1376.67	1376.71	1376.71	1376.73	1376.76	1376.8	1376.82	1376.83	1376.87	1376.87	1376.86
Төлөвлөлтийн түвшин, м	1376.65	1376.13	1376.67	1379.25	1379.86	1379.96	1380.15	1380.34	1380.3	1379.72	1376.87	1376.33	1376.86

106+760

Аас	0.54	м²
Ахөв	1.08	м²
Ацбс	1.64	м²
Асдү	3.88	м²
Аөн	34.90	м²
Аух	0.19	м²
Ашуу	1.40	м²
Ахх	3.93	м²

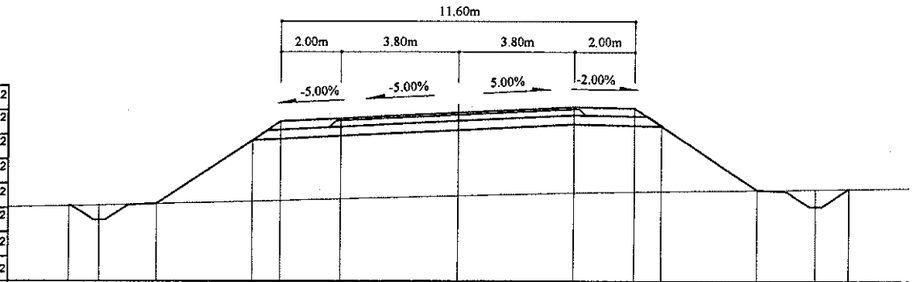

Зай, м	12.7	11.71	9.83	6.72	5.8	3.8	0	3.8	5.8	6.68	9.81	11.69	12.77
Газрын түвшин, м	1375.71	1375.71	1375.73	1375.78	1375.87	1375.89	1375.94	1376.04	1376.14	1376.18	1376.19	1376.24	1376.26	1376.28
Төлөвлөлтийн түвшин, м	1375.71	1375.24	1375.78	1377.85	1378.47	1378.57	1378.76	1378.95	1378.91	1378.32	1376.24	1375.69	1376.28

106+680

Аас	0.54	м²
Ахөв	1.08	м²
Ацбс	1.64	м²
Асдү	3.88	м²
Аөн	34.45	м²
Аух	0.26	м²
Ашуу	1.40	м²
Ахх	3.89	м²

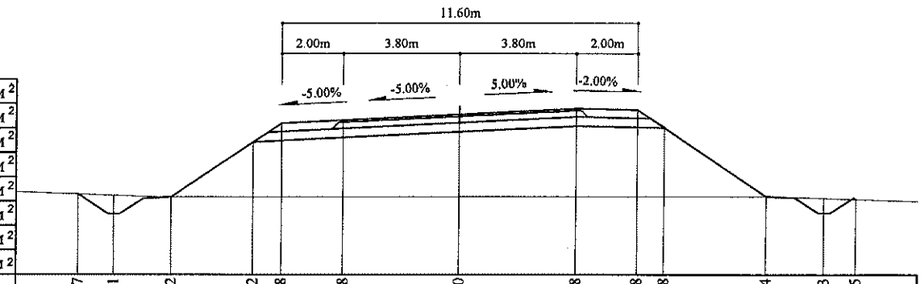

Зай, м	12.47	11.31	9.42	6.72	5.8	3.8	0	3.8	5.8	6.68	10.04	11.93	12.95
Газрын түвшин, м	1378.03	1378.03	1377.98	1377.93	1377.93	1377.93	1377.93	1377.93	1377.94	1377.95	1377.95	1377.96	1377.9	1377.86
Төлөвлөлтийн түвшин, м	1378.03	1377.38	1377.93	1379.73	1380.34	1380.44	1380.63	1380.82	1380.78	1380.2	1377.96	1377.41	1377.86

106+740

Аас	0.54	м²
Ахөв	1.08	м²
Ацбс	1.64	м²
Асдү	3.88	м²
Аөн	45.30	м²
Аух	0.23	м²
Ашуу	1.40	м²
Ахх	4.21	м²

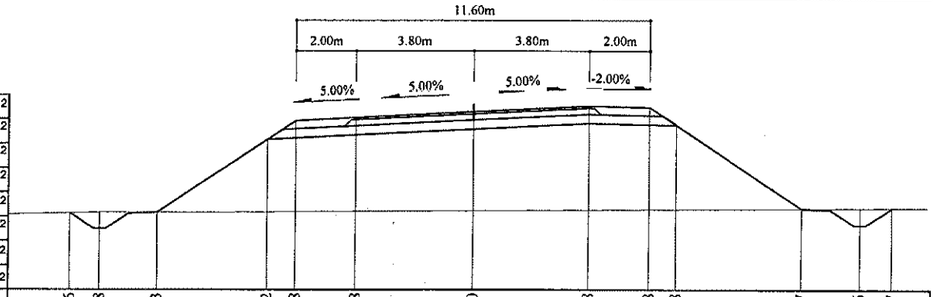

Зай, м	13.16	12.18	10.3	6.72	5.8	3.8	0	3.8	5.8	6.68	10.77	12.66	13.7
Газрын түвшин, м	1375.91	1375.93	1375.93	1375.94	1375.95	1375.96	1375.99	1376.01	1376.03	1376.03	1376.06	1376.07	1376.08
Төлөвлөлтийн түвшин, м	1375.91	1375.39	1375.93	1378.32	1378.93	1379.03	1379.42	1376.06	1375.51	1376.08

Тайлбар:

Аас -	Асфальт бетон хучилт	Аөн -	Дүүргэлт
Ахөв -	Хөвөө	Аух -	Ухмал
Ацбс -	Цементээр бэхжүүлсэн суурь	Ашуу -	Шуудууны эзэлхүүн
Асдү -	Суурийн доод үе	Ахх -	Хөрс хуулалт

ҮБ хот, СБД 6-р хороо Бага тойруу, 37Б. Олон Улсын Худалдааны төв	БУЛГАН - ХИШИГ-ӨНДӨР - ГУРВАН БУЛАГ ЧИГЛЭЛИЙН 133.7км ХАТУУ ХУЧИЛТТАЙ АВТО ЗАМЫН АЖЛЫН ЗУРАГ			Хөндлөн огтлол		
	Захирал	Ким Сон Хуан		Хөндлөн огтлол	Масштаб: 1:200	
	Ерөнхий.инж	Н.Нямсүрэн		1К 106+680 - ПК 106+780	үе шат	хуудас / бүх/хууд
	Гүйцэтгэсэн	Ж.Батнасан		ШИФР 04/12	ХО	349 / 575
"ГЕО ЗУРАГЛАЛ" ХХК	Шалгасан	Г.Намуун			2012/9 сар	

106+840

Аас	0.54	м²
Ахөв	1.08	м²
Ацбс	1.64	м²
Асдү	3.88	м²
Аөн	31.44	м²
Аух	0.27	м²
Ашуу	1.40	м²
Ахх	3.79	м²

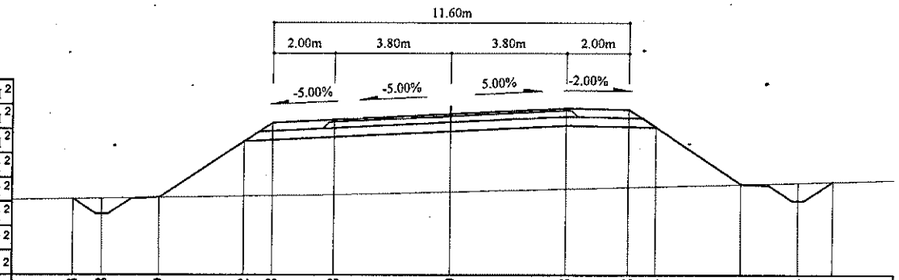

Зай, м	12.33	11.38	9.49	6.72	5.8	3.8	0	3.8	5.8	6.68	9.48	11.36	12.5
Газрын түвшин, м	1374.5	1374.52	1374.55	1374.6	1374.61	1374.65	1374.75	1374.85	1374.9	1374.93	1375	1375.05	1375.08
Төлөвлөлтийн түвшин, м	1374.5	1374	1374.55	1376.39	1377.01	1377.11	1377.3	1377.49	1377.45	1376.86	1375	1374.46	1375.08

106+900

Аас	0.54	м²
Ахөв	1.08	м²
Ацбс	1.64	м²
Асдү	3.88	м²
Аөн		м²
Аух	17.75	м²
Ашуу	1.40	м²
Ахх	4.39	м²

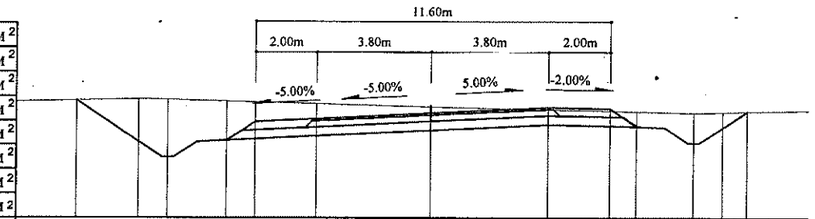

Зай, м	11.61	9.56	8.61	6.72	5.8	3.8	0	3.8	5.8	6.68	8.57	9.52	10.32
Газрын түвшин, м	1377.43	1377.48	1377.46	1377.4	1377.38	1377.32	1377.22	1377.13	1377.09	1377.06	1377.02	1377.05	1377.07
Төлөвлөлтийн түвшин, м	1377.43	1376.06	1375.56	1376.11	1376.72	1376.82	1377.01	1377.2	1377.16	1376.58	1376.03	1376.53	1377.07

106+820

Аас	0.54	м²
Ахөв	1.08	м²
Ацбс	1.64	м²
Асдү	3.88	м²
Аөн	28.01	м²
Аух	0.23	м²
Ашуу	1.40	м²
Ахх	3.69	м²

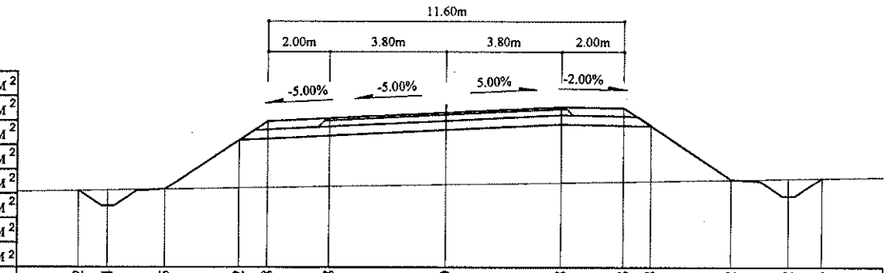

Зай, м	12	11.04	9.15	6.72	5.8	3.8	0	3.8	5.8	6.68	9.32	11.2	12.3
Газрын түвшин, м	1374.98	1374.99	1375.03	1375.07	1375.09	1375.12	1375.19	1375.26	1375.3	1375.31	1375.36	1375.39	1375.41
Төлөвлөлтийн түвшин, м	1374.98	1374.48	1375.03	1376.65	1377.26	1377.36	1377.55	1377.74	1377.7	1377.12	1375.36	1374.81	1375.41

106+880

Аас	0.54	м²
Ахөв	1.08	м²
Ацбс	1.64	м²
Асдү	3.88	м²
Аөн	17.25	м²
Аух	0.21	м²
Ашуу	1.40	м²
Ахх	3.32	м²

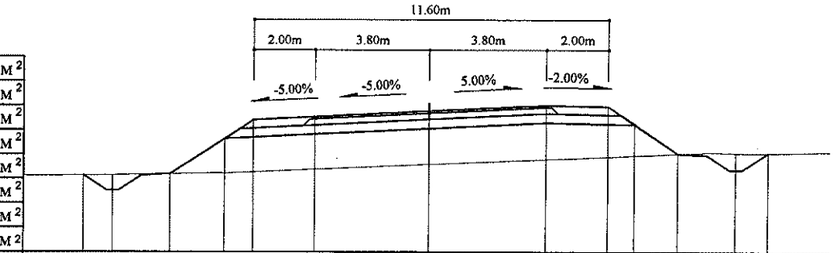

Зай, м	11.31	10.36	8.47	6.72	5.8	3.8	0	3.8	5.8	6.68	8.11	10	11.05
Газрын түвшин, м	1374.91	1374.92	1374.96	1374.99	1375.02	1375.11	1375.28	1375.45	1375.54	1375.58	1375.64	1375.67	1375.66
Төлөвлөлтийн түвшин, м	1374.91	1374.42	1374.96	1376.13	1376.74	1376.84	1377.03	1377.22	1377.18	1376.59	1375.64	1375.1	1375.66

106+800

Аас	0.54	м²
Ахөв	1.08	м²
Ацбс	1.64	м²
Асдү	3.88	м²
Аөн	27.93	м²
Аух	0.20	м²
Ашуу	1.40	м²
Ахх	3.70	м²

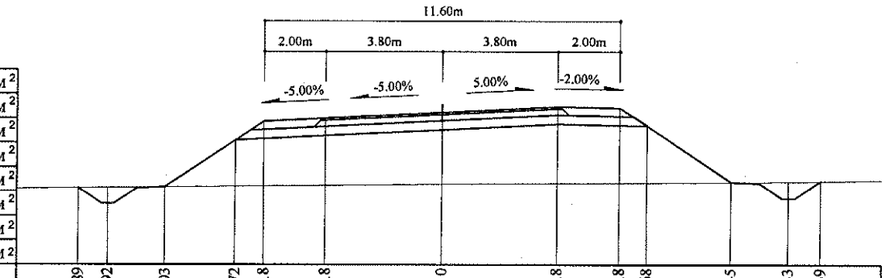

Зай, м	11.89	10.92	9.03	6.72	5.8	3.8	0	3.8	5.8	6.68	9.45	11.33	12.39
Газрын түвшин, м	1375.41	1375.42	1375.44	1375.47	1375.48	1375.5	1375.54	1375.56	1375.58	1375.59	1375.6	1375.62	1375.63
Төлөвлөлтийн түвшин, м	1375.41	1374.9	1375.44	1376.98	1377.6	1377.7	1377.89	1378.08	1378.04	1377.45	1375.6	1375.06	1375.63

106+860

Аас	0.54	м²
Ахөв	1.08	м²
Ацбс	1.64	м²
Асдү	3.88	м²
Аөн	27.81	м²
Аух	0.30	м²
Ашуу	1.40	м²
Ахх	3.69	м²

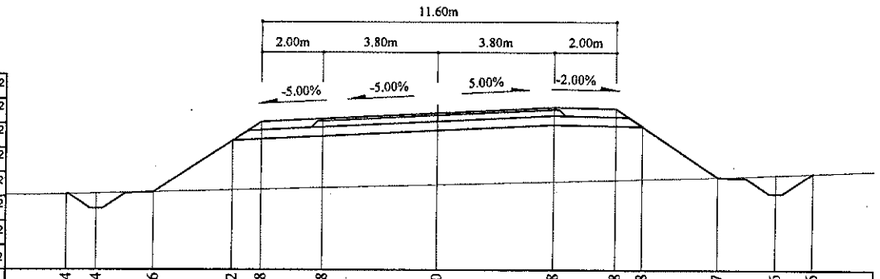

Зай, м	12.14	11.14	9.26	6.72	5.8	3.8	0	3.8	5.8	6.68	9.17	11.06	12.26
Газрын түвшин, м	1374.45	1374.48	1374.53	1374.6	1374.62	1374.68	1374.78	1374.88	1374.93	1374.96	1375.03	1375.1	1375.15
Төлөвлөлтийн түвшин, м	1374.45	1373.98	1374.53	1376.22	1376.84	1376.94	1377.13	1377.32	1377.28	1376.69	1375.03	1374.48	1375.15

Тайлбар:

Аас - Асфальт бетон хучилт
Ахөв - Хөвөө
Ацбс - Цементээр бэхжүүлсэн суурь
Асдү - Суурийн доод үе
Аөн - Дүүргэлт
Аух - Ухмал
Ашуу - Шуудууны эзэлхүүн
Ахх - Хөрс хуулалт

УБ хот. СБД 6-р хороо Бага тойруу, 37Б. Олон Улсын Худалдааны төв
"ГЕО ЗУРАГЛАЛ" ХХК

БУЛГАН - ХИШИГ-ӨНДӨР - ГУРВАН БУЛАГ ЧИГЛЭЛИЙН 133.7км ХАТУУ ХУЧИЛТТАЙ АВТО ЗАМЫН АЖЛЫН ЗУРАГ

Хөндлөн огтлол

Захирал	Ким Сон Хуан	
Ерөнхий.инж	Н.Нямсүрэн	
Гүйцэтгэсэн	Ж.Батнасан	
Шалгасан	Г.Намуун	

Хөндлөн огтлол
ПК 106+800 - ПК 106+900

ШИФР 04/12

Масштаб: 1:200

үе шат	хуудас	бүх/хууд
ХО	350	575

2012/9 сар

106+960

Аас	0.54	м²
Ахөв	1.08	м²
Ацбс	1.62	м²
Асдү	3.88	м²
Аөн		м²
Аух	29.35	м²
Ашуу	1.40	м²
Ахх	4.72	м²



Зай, м	11.8		9.53	8.58		6.7	5.78		3.78		0		3.78	5.78	6.67		8.55	9.5		11.78						
Газрын түвшин, м	1377.61	1377.61	1377.6	1377.59	1377.59	1377.62	1377.67		1377.76		1377.85		1377.9	1377.92	1377.96	1377.98	1378.04									
Төлөвлөлтийн түвшин, м	1377.61	1376.1	1375.6	1376.14	1376.76	1376.85	1377.02		1377.2		1377.15	1376.56	1376.02	1376.52	1378.04											

106+940

Аас	0.54	м²
Ахөв	1.08	м²
Ацбс	1.64	м²
Асдү	3.88	м²
Аөн		м²
Аух	31.73	м²
Ашуу	1.40	м²
Ахх	4.80	м²

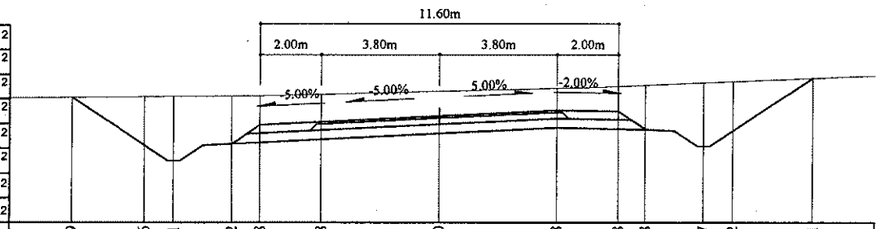

Зай, м	11.89		9.56	8.61		6.72	5.8		3.8		0		3.8	5.8	6.68		8.57	9.52		12.1						
Газрын түвшин, м	1377.64	1377.64	1377.67	1377.68	1377.7	1377.71	1377.76		1377.85		1377.95		1378.01	1378.05	1378.13	1378.17	1378.28									
Төлөвлөлтийн түвшин, м	1377.64	1376.09	1375.59	1376.13	1376.75	1376.85	1377.04		1377.23		1377.19	1376.6	1376.05	1376.55	1378.28											

106+920

Аас	0.54	м²
Ахөв	1.08	м²
Ацбс	1.64	м²
Асдү	3.88	м²
Аөн		м²
Аух	28.56	м²
Ашуу	1.40	м²
Ахх	4.76	м²

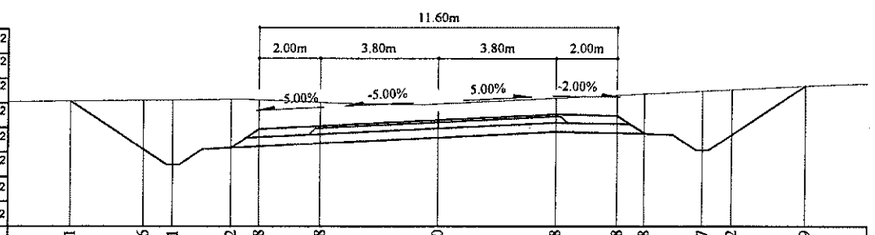

Зай, м	11.91		9.56	8.61		6.72	5.8		3.8		0		3.8	5.8	6.68		8.57	9.52		11.9						
Газрын түвшин, м	1377.64	1377.64	1377.67	1377.68	1377.7	1377.68	1377.6		1377.55		1377.74		1377.84	1377.88	1377.97	1378.02	1378.13									
Төлөвлөлтийн түвшин, м	1377.64	1376.07	1375.57	1376.12	1376.74	1376.84	1377.03		1377.22		1377.18	1376.59	1376.04	1376.54	1378.13											

107+020

Аас	0.52	м²
Ахөв	1.08	м²
Ацбс	1.56	м²
Асдү	3.78	м²
Аөн		м²
Аух	7.05	м²
Ашуу	1.40	м²
Ахх	4.02	м²



Зай, м	10.07		9.36	8.41		6.53	5.62		3.62		0		3.62	5.62	6.53		8.41	9.36		10.05						
Газрын түвшин, м	1376.37	1376.37	1376.38	1376.39	1376.4	1376.41	1376.42		1376.45		1376.46	1376.48	1376.49		1376.51	1376.52	1376.53									
Төлөвлөлтийн түвшин, м	1376.37	1375.9	1375.4	1375.95	1376.56	1376.64	1376.72		1376.81	1376.73	1376.12	1375.58	1376.08	1376.53												

107+000

Аас	0.52	м²
Ахөв	1.08	м²
Ацбс	1.58	м²
Асдү	3.80	м²
Аөн		м²
Аух	14.48	м²
Ашуу	1.40	м²
Ахх	4.25	м²



Зай, м	10.51		9.42	8.47		6.58	5.67		3.67		0		3.67	5.67	6.58		8.47	9.42		10.73						
Газрын түвшин, м	1376.75	1376.75	1376.77	1376.79	1376.82	1376.84	1376.88		1376.94		1377.03		1377.07	1377.08		1377.11	1377.12	1377.13								
Төлөвлөлтийн түвшин, м	1376.75	1376.02	1375.52	1376.07	1376.67	1376.75	1376.87		1376.98	1376.9	1376.3	1375.75	1376.25	1377.13												

106+980

Аас	0.52	м²
Ахөв	1.08	м²
Ацбс	1.60	м²
Асдү	3.84	м²
Аөн		м²
Аух	22.28	м²
Ашуу	1.40	м²
Ахх	4.51	м²



Зай, м	11.18		9.47	8.52		6.64	5.73		3.73		0		3.73	5.73	6.62		8.51	9.46		11.37						
Газрын түвшин, м	1377.23	1377.23	1377.23	1377.23	1377.23	1377.26	1377.31		1377.4		1377.49		1377.54	1377.56		1377.61	1377.63	1377.68								
Төлөвлөлтийн түвшин, м	1377.23	1376.09	1375.59	1376.14	1376.74	1376.82	1376.97		1377.11	1377.05	1376.45	1375.91	1376.41	1377.68												

Тайлбар:

Аас - Асфальт бетон хучилт
Ахөв - Хөвөө
Ацбс - Цементээр бэхжүүлсэн суурь
Асдү - Суурийн доод үе
Аөн - Дүүргэлт
Аух - Ухмал
Ашуу - Шуудууны эзэлхүүн
Ахх - Хөрс хуулалт

УБ хот. СБД 6-р хороо Бага тойруу, 37Б. Олон Улсын Худалдааны төв	БУЛГАН - ХИШИГ-ӨНДӨР - ГУРВАН БУЛАГ ЧИГЛЭЛИЙН 133.7км ХАТУУ ХУЧИЛТТАЙ АВТО ЗАМЫН АЖЛЫН ЗУРАГ					Хөндлөн огтлол
	Захирал	Ким Сон Хуан		Хөндлөн огтлол		Масштаб: 1:200
	Ерөнхий.инж	Н.Нямсүрэн		ПК 106+920 - ПК 107+020		үе шат / хуудас / бүх/хууд
	Гүйцэтгэсэн	Ж.Батнасан		ШИФР 04/12		ХО / 351 / 575
"ГЕО ЗУРАГЛАЛ" ХХК	Шалгасан	Г.Намуун				2012/9 сар

107+080

Аас	0.50	м²
Ахөв	1.08	м²
Ацбс	1.52	м²
Асдүү	3.70	м²
Аөн	6.32	м²
Аух	0.32	м²
Ашуу	1.40	м²
Ахх	2.76	м²

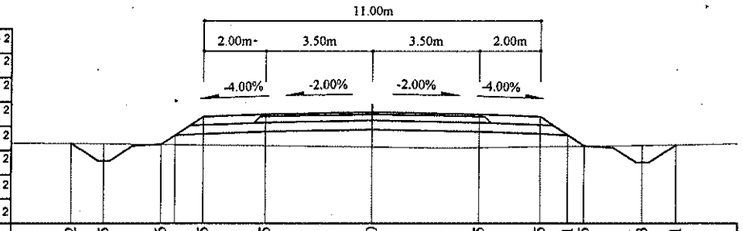

Зай, м	9.82	8.75	6.86	5.5	3.5	0	3.5	5.5	6.41	6.95	8.83	9.91
Газрын түвшин, м	1375	1374.99	1374.97	1374.95	1374.92	1374.88	1374.86	1374.89	1374.9	1374.91	1374.93	1374.95
Төлөвлөлтийн түвшин, м	1375	1374.42	1374.97	1375.87	1375.95	1376.02	1375.95	1375.87	1375.27	1374.91	1374.36	1374.95

107+060

Аас	0.50	м²
Ахөв	1.08	м²
Ацбс	1.52	м²
Асдүү	3.72	м²
Аөн	4.88	м²
Аух	0.29	м²
Ашуу	1.40	м²
Ахх	2.72	м²

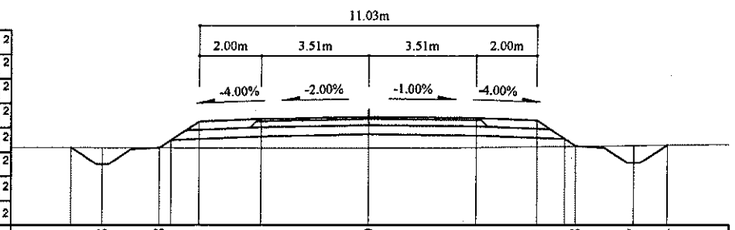

Зай, м	9.71	8.68	6.8	5.51	3.51	0	3.51	5.51	6.78	8.67	9.74
Газрын түвшин, м	1375.3	1375.3	1375.3	1375.29	1375.29	1375.28	1375.3	1375.32	1375.34	1375.37	1375.38
Төлөвлөлтийн түвшин, м	1375.3	1374.75	1375.3	1376.15	1376.23	1376.3	1376.27	1376.19	1375.34	1374.8	1375.38

107+040

Аас	0.50	м²
Ахөв	1.08	м²
Ацбс	1.54	м²
Асдүү	3.74	м²
Аөн		м²
Аух	2.26	м²
Ашуу	1.40	м²
Ахх	3.86	м²

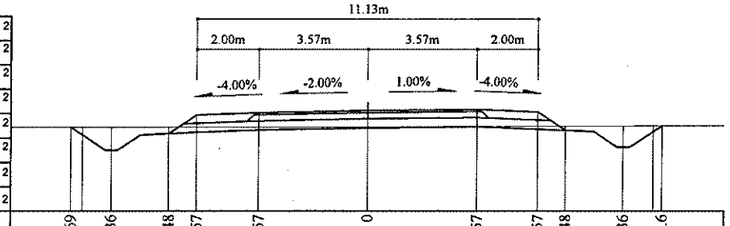

Зай, м	9.69	8.36	6.48	5.57	3.57	0	3.57	5.57	6.48	8.36	9.6
Газрын түвшин, м	1375.99	1375.99	1375.98	1375.98	1375.99	1376	1376.01	1376.02	1376.02	1376.02	1376.03
Төлөвлөлтийн түвшин, м	1375.99	1375.23	1375.78	1376.38	1376.46	1376.53	1376.57	1376.49	1375.88	1375.34	1376.03

107+140

Аас	0.50	м²
Ахөв	1.08	м²
Ацбс	1.52	м²
Асдүү	3.70	м²
Аөн	12.41	м²
Аух	0.21	м²
Ашуу	1.40	м²
Ахх	3.04	м²

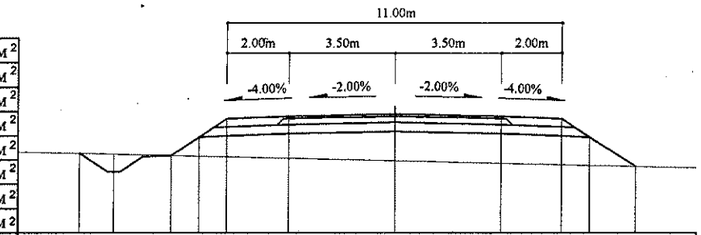

Зай, м	10.33	9.21	7.33	6.41	5.5	3.5	0	3.5	5.5	6.41	7.86
Газрын түвшин, м	1373.66	1373.63	1373.59	1373.57	1373.55	1373.5	1373.42	1373.33	1373.29	1373.27	1373.23
Төлөвлөлтийн түвшин, м	1373.66	1373.05	1373.59	1374.2	1374.81	1374.89	1374.96	1374.89	1374.81	1374.2	1373.23

107+120

Аас	0.50	м²
Ахөв	1.08	м²
Ацбс	1.52	м²
Асдүү	3.70	м²
Аөн	14.96	м²
Аух	0.12	м²
Ашуу	1.40	м²
Ахх	3.15	м²

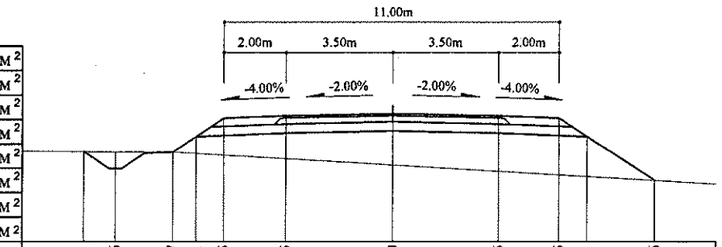

Зай, м	10.1	9.06	7.17	6.41	5.5	3.5	0	3.5	5.5	6.41	8.56
Газрын түвшин, м	1374.09	1374.08	1374.07	1374.03	1373.98	1373.86	1373.65	1373.44	1373.33	1373.27	1373.15
Төлөвлөлтийн түвшин, м	1374.09	1373.53	1374.07	1374.58	1375.19	1375.27	1375.34	1375.27	1375.19	1374.58	1373.15

107+100

Аас	0.50	м²
Ахөв	1.08	м²
Ацбс	1.52	м²
Асдүү	3.70	м²
Аөн	6.60	м²
Аух	0.29	м²
Ашуу	1.40	м²
Ахх	2.78	м²

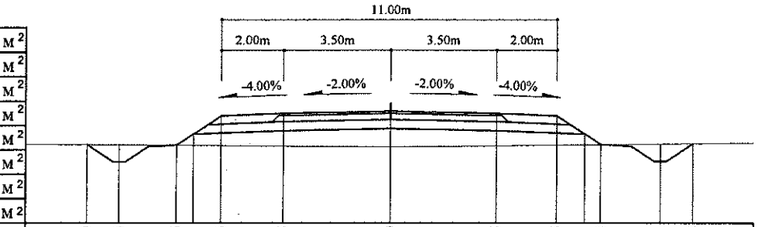

Зай, м	9.89	8.84	6.96	5.5	3.5	0	3.5	5.5	6.93	8.81	9.88
Газрын түвшин, м	1374.6	1374.6	1374.58	1374.57	1374.55	1374.53	1374.56	1374.58	1374.6	1374.62	1374.63
Төлөвлөлтийн түвшин, м	1374.6	1374.04	1374.58	1375.55	1375.63	1375.7	1375.63	1375.55	1374.6	1374.05	1374.63

Тайлбар:

Аас -	Асфальт бетон хучилт	Аөн -	Дүүргэлт
Ахөв -	Хөвөө	Аух -	Ухмал
Ацбс -	Цементээр бэхжүүлсэн суурь	Ашуу -	Шуудууны эзэлхүүн
Асдүү -	Суурийн доод үе	Ахх -	Хөрс хуулалт

УБ хот. СБД 6-р хороо Бага тойруу, 37Б. Олон Улсын Худалдааны төв	БУЛГАН - ХИШИГ-ӨНДӨР - ГУРВАН БУЛАГ ЧИГЛЭЛИЙН 133.7км ХАТУУ ХУЧИЛТТАЙ АВТО ЗАМЫН АЖЛЫН ЗУРАГ						Хөндлөн огтлол
	Захирал -	Ким Сөн Хуан		Хөндлөн огтлол			Масштаб: 1:200
	Ерөнхий инж	Н.Нямсүрэн		ПК 107+040 - ПК 107+140			үе шат / хуудас / бүх/хууд
	Гүйцэтгэсэн	Ж.Батнасан		ШИФР 04/12			ХО / 352 / 575
"ГЕО ЗУРАГЛАЛ" ХХК	Шалгасан	Г.Намуун					2012/9 сар

107+200

Аас	0.50	м²
Ахөв	1.08	м²
Ацбс	1.52	м²
Асдү	3.70	м²
Аөн	9.29	м²
Аух	0.17	м²
Ашуу	1.40	м²
Ахх	2.91	м²

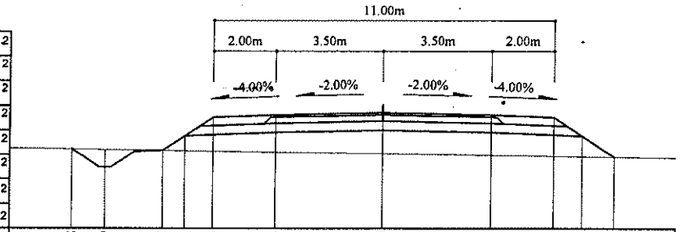

Зай, м	10.08	9	7.12	6.41	5.5	3.5	0	3.5	5.5	6.41	7.44
Газрын түвшин, м	1372.63	1372.61	1372.59	1372.58	1372.56	1372.54	1372.48	1372.43	1372.4	1372.39	1372.37
Төлөвлөлтийн түвшин, м	1372.63	1372.04	1372.59	1373.06	1373.67	1373.75	1373.82	1373.75	1373.67	1373.06	1372.37

107+180

Аас	0.50	м²
Ахөв	1.08	м²
Ацбс	1.52	м²
Асдү	3.70	м²
Аөн	7.38	м²
Аух	0.17	м²
Ашуу	1.40	м²
Ахх	2.84	м²

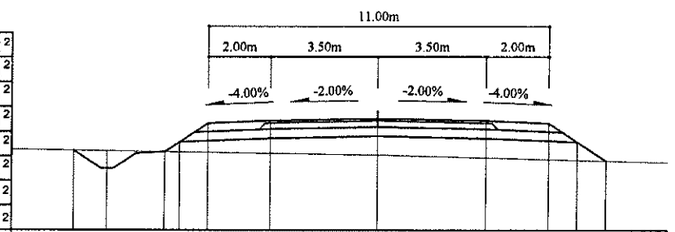

Зай, м	9.86	8.77	6.89	6.41	5.5	3.5	0	3.5	5.5	6.41	7.33
Газрын түвшин, м	1373.17	1373.15	1373.12	1373.11	1373.1	1373.07	1373.02	1372.93	1372.88	1372.85	1372.83
Төлөвлөлтийн түвшин, м	1373.17	1372.58	1373.12	1373.44	1374.05	1374.13	1374.2	1374.13	1374.05	1373.44	1372.83

107+160

Аас	0.50	м²
Ахөв	1.08	м²
Ацбс	1.52	м²
Асдү	3.70	м²
Аөн	9.08	м²
Аух	0.21	м²
Ашуу	1.40	м²
Ахх	2.91	м²

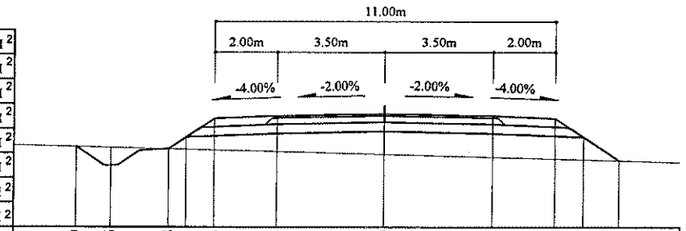

Зай, м	9.99	8.86	6.98	6.41	5.5	3.5	0	3.5	5.5	6.41	7.55
Газрын түвшин, м	1373.51	1373.49	1373.44	1373.43	1373.4	1373.36	1373.26	1373.17	1373.12	1373.09	1373.06
Төлөвлөлтийн түвшин, м	1373.51	1372.89	1373.44	1373.82	1374.43	1374.51	1374.58	1374.51	1374.43	1373.82	1373.06

107+260

Аас	0.50	м²
Ахөв	1.08	м²
Ацбс	1.52	м²
Асдү	3.70	м²
Аөн	10.33	м²
Аух	0.22	м²
Ашуу	1.40	м²
Ахх	2.95	м²

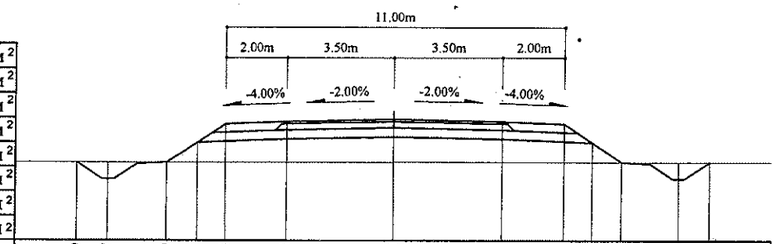

Зай, м	10.29	9.27	7.39	6.41	5.5	3.5	0	3.5	5.5	6.41	7.38	9.26	10.28
Газрын түвшин, м	1371.27	1371.27	1371.27	1371.27	1371.27	1371.27	1371.27	1371.27	1371.27	1371.27	1371.27	1371.27	1371.27
Төлөвлөлтийн түвшин, м	1371.27	1370.72	1371.27	1371.92	1372.52	1372.6	1372.67	1372.6	1372.52	1371.92	1371.27	1370.73	1371.27

107+240

Аас	0.50	м²
Ахөв	1.08	м²
Ацбс	1.52	м²
Асдү	3.70	м²
Аөн	8.12	м²
Аух	0.22	м²
Ашуу	1.40	м²
Ахх	2.86	м²

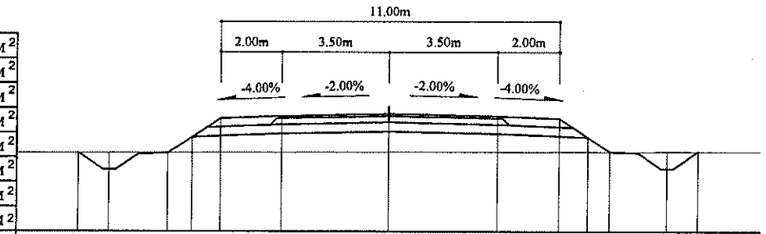

Зай, м	10.07	9.07	7.18	6.41	5.5	3.5	0	3.5	5.5	6.41	7.13	9.01	10.04
Газрын түвшин, м	1371.77	1371.78	1371.78	1371.78	1371.79	1371.79	1371.8	1371.81	1371.82	1371.82	1371.82	1371.83	1371.83
Төлөвлөлтийн түвшин, м	1371.77	1371.24	1371.78	1372.3	1372.9	1372.98	1373.05	1372.98	1372.9	1372.3	1371.82	1371.28	1371.83

107+220

Аас	0.50	м²
Ахөв	1.08	м²
Ацбс	1.52	м²
Асдү	3.70	м²
Аөн	9.23	м²
Аух	0.22	м²
Ашуу	1.40	м²
Ахх	2.91	м²

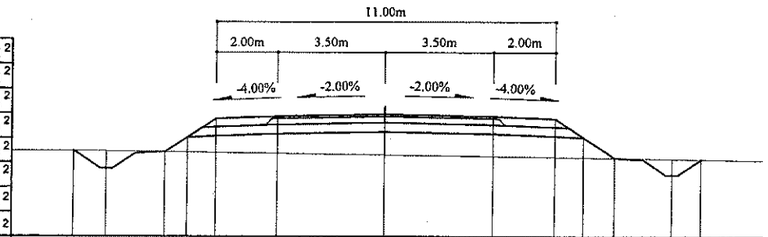

Зай, м	10.07	9.01	7.12	6.41	5.5	3.5	0	3.5	5.5	6.41	7.42	9.3	10.26
Газрын түвшин, м	1372.24	1372.23	1372.2	1372.19	1372.18	1372.15	1372.11	1372.06	1372.03	1372.02	1372.01	1371.98	1371.97
Төлөвлөлтийн түвшин, м	1372.24	1371.66	1372.2	1372.68	1373.29	1373.37	1373.44	1373.37	1373.29	1372.68	1372.01	1371.46	1371.97

Тайлбар:

Аас - Асфальт бетон хучилт
Ахөв - Хөвөө
Ацбс - Цементээр бэхжүүлсэн суурь
Асдү - Суурийн доод үе
Аөн - Дүүргэлт
Аух - Ухмал
Ашуу - Шуудууны эзэлхүүн
Ахх - Хөрс хуулалт

УБ хот. СБД 6-р хороо Бага тойруу, 37Б. Олон Улсын Худалдааны төв	БУЛГАН - ХИШИГ-ӨНДӨР - ГУРВАН БУЛАГ ЧИГЛЭЛИЙН 133.7км ХАТУУ ХУЧИЛТТАЙ АВТО ЗАМЫН АЖЛЫН ЗУРАГ				Хөндлөн огтлол		
	Захирал	Ким Сон Хуан		Хөндлөн огтлол	Масштаб: 1:200		
	ЕрөнхийИнж	Н.Нямсүрэн		ПК 107+160 - ПК 107+260	үе шат	хуудас	бүх/хууд
	Гүйцэтгэсэн	Ж.Батнасан		ШИФР 04/12	ХО	353	575
"ГЕО ЗУРАГЛАЛ" ХХК	Шалгасан	Г.Намуун			2012/9 сар		

107+320

Аас	0.50	м²
Ахөв	1.08	м²
Ацбс	1.52	м²
Асдү	3.70	м²
Аөн	6.82	м²
Аух	0.25	м²
Ашуу	1.40	м²
Ахх	2.81	м²

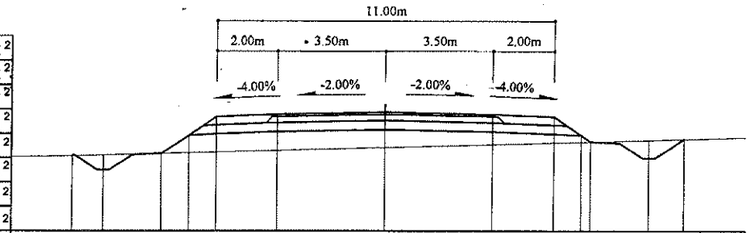

Зай, м	10.2	9.2	7.31	6.41	5.5	3.5	0	3.5	5.5	6.72	8.61	9.75
Газрын түвшин, м	1370.09	1370.12	1370.17	1370.2	1370.22	1370.28	1370.38	1370.48	1370.53	1370.57	1370.62	1370.65
Төлөвлөлтийн түвшин, м	1370.09	1369.63	1370.17	1370.78	1371.38	1371.46	1371.53	1371.46	1371.38	1370.57	1370.02	1370.65

107+300

Аас	0.50	м²
Ахөв	1.08	м²
Ацбс	1.52	м²
Асдү	3.70	м²
Аөн	7.08	м²
Аух	0.21	м²
Ашуу	1.40	м²
Ахх	2.83	м²

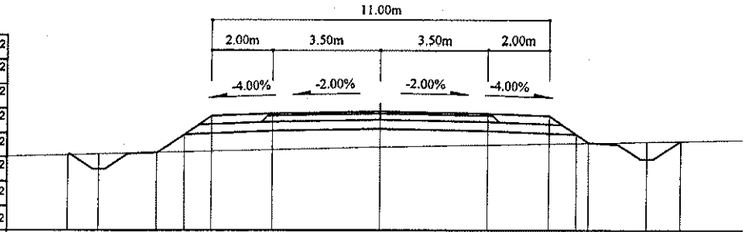

Зай, м	10.19	9.19	7.31	6.41	5.5	3.5	0	3.5	5.5	6.82	8.7	9.81
Газрын түвшин, м	1370.48	1370.51	1370.56	1370.58	1370.61	1370.66	1370.75	1370.82	1370.86	1370.88	1370.92	1370.94
Төлөвлөлтийн түвшин, м	1370.48	1370.01	1370.56	1371.16	1371.76	1371.84	1371.91	1371.84	1371.76	1370.88	1370.34	1370.94

107+280

Аас	0.50	м²
Ахөв	1.08	м²
Ацбс	1.52	м²
Асдү	3.70	м²
Аөн	8.08	м²
Аух	0.16	м²
Ашуу	1.40	м²
Ахх	2.87	м²

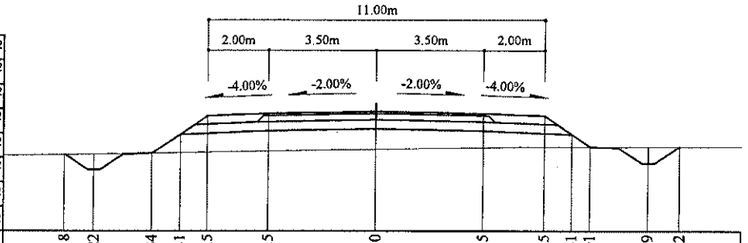

Зай, м	10.18	9.22	7.34	6.41	5.5	3.5	0	3.5	5.5	6.41	7.01	8.9	9.92
Газрын түвшин, м	1370.87	1370.89	1370.92	1370.94	1370.95	1370.99	1371.05	1371.11	1371.13	1371.13	1371.14	1371.14	1371.14
Төлөвлөлтийн түвшин, м	1370.87	1370.37	1370.92	1371.54	1372.14	1372.22	1372.29	1372.22	1372.14	1371.54	1371.14	1370.59	1371.14

107+380

Аас	0.50	м²
Ахөв	1.08	м²
Ацбс	1.52	м²
Асдү	3.70	м²
Аөн	8.54	м²
Аух	0.23	м²
Ашуу	1.40	м²
Ахх	2.88	м²



Зай, м	10.28	9.3	7.42	6.41	5.5	3.5	0	3.5	5.5	6.41	6.98	8.87	9.99
Газрын түвшин, м	1368.9	1368.92	1368.96	1368.98	1369	1369.04	1369.11	1369.18	1369.22	1369.24	1369.25	1369.29	1369.32
Төлөвлөлтийн түвшин, м	1368.9	1368.42	1368.96	1369.63	1370.24	1370.32	1370.39	1370.32	1370.24	1369.63	1369.25	1368.71	1369.32

107+360

Аас	0.50	м²
Ахөв	1.08	м²
Ацбс	1.52	м²
Асдү	3.70	м²
Аөн	6.96	м²
Аух	0.19	м²
Ашуу	1.40	м²
Ахх	2.82	м²

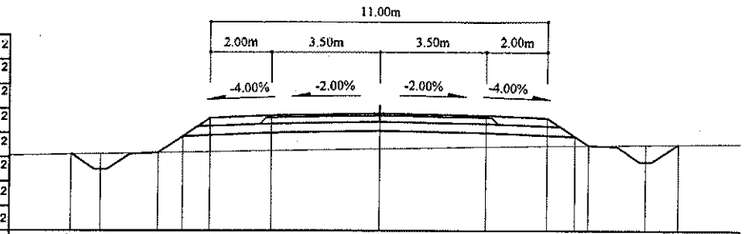

Зай, м	10.07	9.11	7.23	6.41	5.5	3.5	0	3.5	5.5	6.41	6.85	8.74	9.81
Газрын түвшин, м	1369.42	1369.44	1369.47	1369.49	1369.5	1369.54	1369.6	1369.67	1369.7	1369.71	1369.72	1369.74	1369.76
Төлөвлөлтийн түвшин, м	1369.42	1368.92	1369.47	1370.01	1370.62	1370.7	1370.77	1370.7	1370.62	1370.01	1369.72	1369.17	1369.76

107+340

Аас	0.50	м²
Ахөв	1.08	м²
Ацбс	1.52	м²
Асдү	3.70	м²
Аөн	4.88	м²
Аух	0.22	м²
Ашуу	1.40	м²
Ахх	2.72	м²

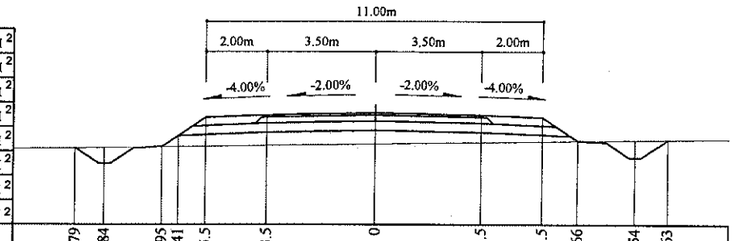

Зай, м	9.79	8.84	6.95	6.41	5.5	3.5	0	3.5	5.5	6.66	8.54	9.63
Газрын түвшин, м	1369.99	1370.01	1370.03	1370.04	1370.05	1370.08	1370.13	1370.18	1370.21	1370.23	1370.26	1370.27
Төлөвлөлтийн түвшин, м	1369.99	1369.49	1370.03	1370.4	1371	1371.08	1371.15	1371.08	1371	1370.23	1369.68	1370.27

Тайлбар:

Аас - Асфальт бетон хучилт
Ахөв - Хөвөө
Ацбс - Цементээр бэхжүүлсэн суурь
Асдү - Суурийн доод үе
Аөн - Дүүргэлт
Аух - Ухмал
Ашуу - Шуудууны эзэлхүүн
Ахх - Хөрс хуулалт

УБ хот, СБД 6-р хороо Бага тойруу, 37Б. Олон Улсын Худалдааны төв "ГЕО ЗУРАГЛАЛ" ХХК	БУЛГАН - ХИШИГ-ӨНДӨР - ГУРВАН БУЛАГ ЧИГЛЭЛИЙН 133.7км ХАТУУ ХУЧИЛТТАЙ АВТО ЗАМЫН АЖЛЫН ЗУРАГ						Хөндлөн огтлол
	Захирал	Ким Сон Хуан		Хөндлөн огтлол	Масштаб: 1:200		
	Ерөнхий.инж	Н.Нямсүрэн		ПК 107+280 - ПК 107+380	үе шат	хуудас	бүх/хууд
	Гүйцэтгэсэн	Ж.Батнасан		ШИФР 04/12	ХО	354	575
	Шалгасан	Г.Намуун			2012/9 сар		

107+440

Аас	0.50	м²
Ахөв	1.08	м²
Ацбс	1.52	м²
Асдү	3.70	м²
Аөн	7.04	м²
Аух	0.23	м²
Ашуу	1.40	м²
Ахх	2.82	м²

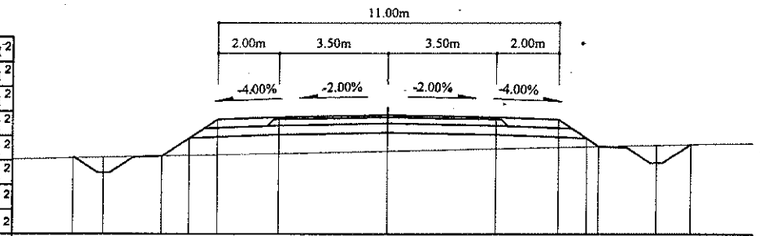

Зай, м	10.15	9.17	7.28	6.41	5.5	3.5	0	3.5	5.5	6.8	8.69	9.81
Газрын түвшин, м	1367.84	1367.87	1367.91	1367.93	1367.95	1368	1368.08	1368.16	1368.2	1368.23	1368.27	1368.3
Төлөвлөлтийн түвшин, м	1367.84	1367.36	1367.91	1368.49	1369.1	1369.18	1369.25	1369.18	1369.1	1368.23	1367.69	1368.3

107+420

Аас	0.50	м²
Ахөв	1.08	м²
Ацбс	1.52	м²
Асдү	3.70	м²
Аөн	7.44	м²
Аух	0.22	м²
Ашуу	1.40	м²
Ахх	2.83	м²

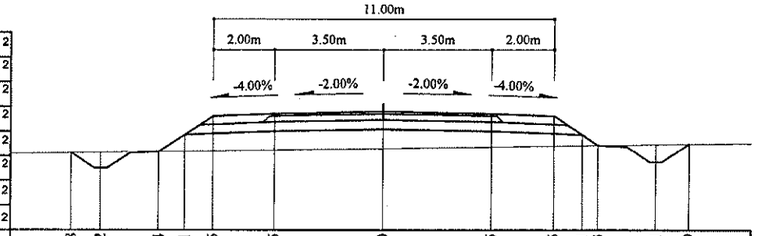

Зай, м	10.08	9.12	7.24	6.41	5.5	3.5	0	3.5	5.5	6.41 6.93	8.81	9.9
Газрын түвшин, м	1368.28	1368.3	1368.32	1368.33	1368.35	1368.38	1368.43	1368.48	1368.51	1368.52 1368.53	1368.55	1368.57
Төлөвлөлтийн түвшин, м	1368.28	1367.78	1368.32	1368.87	1369.48	1369.56	1369.63	1369.56	1369.48	1368.87 1368.53	1367.98	1368.57

107+400

Аас	0.50	м²
Ахөв	1.08	м²
Ацбс	1.52	м²
Асдү	3.70	м²
Аөн	7.60	м²
Аух	0.25	м²
Ашуу	1.40	м²
Ахх	2.84	м²

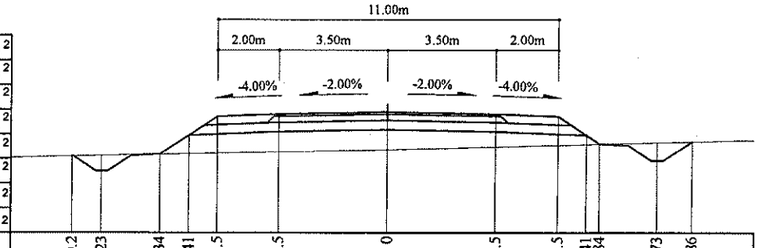

Зай, м	10.2	9.23	7.34	6.41	5.5	3.5	0	3.5	5.5	6.41 6.84	8.73	9.86
Газрын түвшин, м	1368.57	1368.59	1368.63	1368.65	1368.67	1368.71	1368.79	1368.88	1368.93	1368.95 1368.96	1369.01	1369.04
Төлөвлөлтийн түвшин, м	1368.57	1368.09	1368.63	1369.25	1369.86	1369.94	1370.01	1369.94	1369.86	1369.25 1368.96	1368.42	1369.04

107+500

Аас	0.50	м²
Ахөв	1.08	м²
Ацбс	1.52	м²
Асдү	3.70	м²
Аөн	21.95	м²
Аух	0.23	м²
Ашуу	1.40	м²
Ахх	3.39	м²

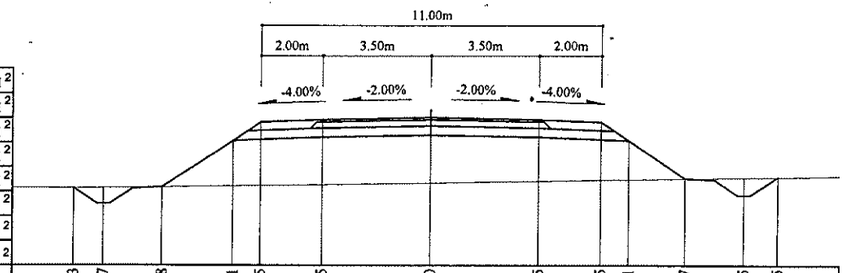

Зай, м	11.53	10.57	8.68	6.41	5.5	3.5	0	3.5	5.5	6.41	8.27	10.15	11.25
Газрын түвшин, м	1365.8	1365.81	1365.83	1365.87	1365.88	1365.91	1365.97	1366.03	1366.06	1366.08	1366.11	1366.14	1366.16
Төлөвлөлтийн түвшин, м	1365.8	1365.29	1365.83	1367.35	1367.96	1368.04	1368.11	1368.04	1367.96	1367.35	1366.11	1365.57	1366.16

107+480

Аас	0.50	м²
Ахөв	1.08	м²
Ацбс	1.52	м²
Асдү	3.70	м²
Аөн	10.25	м²
Аух	0.22	м²
Ашуу	1.40	м²
Ахх	2.95	м²

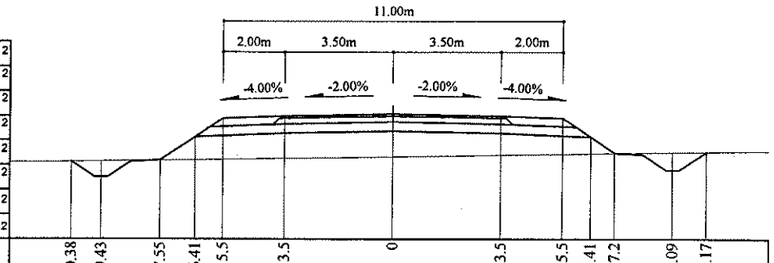

Зай, м	10.38	9.43	7.55	6.41	5.5	3.5	0	3.5	5.5	6.41	7.2	9.09	10.17
Газрын түвшин, м	1366.93	1366.94	1366.97	1366.99	1367	1367.04	1367.09	1367.15	1367.18	1367.19	1367.2	1367.23	1367.25
Төлөвлөлтийн түвшин, м	1366.93	1366.43	1366.97	1367.73	1368.34	1368.42	1368.49	1368.42	1368.34	1367.73	1367.2	1366.66	1367.25

107+460

Аас	0.50	м²
Ахөв	1.08	м²
Ацбс	1.52	м²
Асдү	3.70	м²
Аөн	7.70	м²
Аух	0.24	м²
Ашуу	1.40	м²
Ахх	2.84	м²

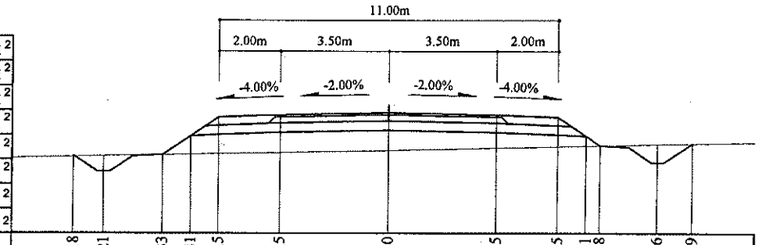

Зай, м	10.18	9.21	7.33	6.41	5.5	3.5	0	3.5	5.5	6.41 6.88	8.76	9.89
Газрын түвшин, м	1367.44	1367.46	1367.5	1367.52	1367.54	1367.57	1367.64	1367.72	1367.77	1367.79 1367.8	1367.84	1367.87
Төлөвлөлтийн түвшин, м	1367.44	1366.95	1367.5	1368.11	1368.72	1368.8	1368.87	1368.8	1368.72	1368.11 1367.8	1367.25	1367.87

Тайлбар:

Аас -	Асфальт бетон хучилт	Аөн -	Дүүргэлт
Ахөв -	Хөвөө	Аух -	Ухмал
Ацбс -	Цементээр бэхжүүлсэн суурь	Ашуу -	Шуудууны эзэлхүүн
Асдү -	Суурийн доод үе	Ахх -	Хөрс хуулалт

УБ хот. СБД 6-р хороо Бага тойруу, 37Б. Олон Улсын Худалдааны төв

"ГЕО ЗУРАГЛАЛ" ХХК

БУЛГАН - ХИШИГ-ӨНДӨР - ГУРВАН БУЛАГ ЧИГЛЭЛИЙН 133.7км ХАТУУ ХУЧИЛТТАЙ АВТО ЗАМЫН АЖЛЫН ЗУРАГ

Захирал	Ким Сон Хуан		Хөндлөн огтлол
Ерөнхий.инж	Н.Нямсүрэн		ПК 107+400 - ПК 107+500
Гүйцэтгэсэн	Ж.Батнасан		ШИФР 04/12
Шалгасан	Г.Намуун		

Хөндлөн огтлол

Масштаб: 1:200

үе шат	хуудас	бүх/хууд
ХО	355	575

2012/9 сар

107+560

Аас	0.50	м²
Ахөв	1.08	м²
Ацбс	1.52	м²
Асдү	3.70	м²
Аөн	12.04	м²
Аух	0.25	м²
Ашуу	1.40	м²
Ахх	3.02	м²

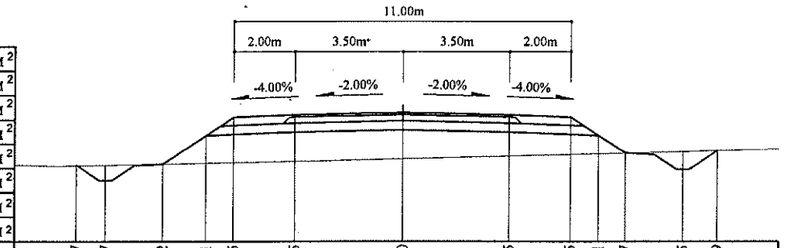

Зай, м	10.67	9.7	7.82	6.41	5.5	3.5	0	3.5	5.5	6.41	7.27	9.15	10.29
Газрын түвшин, м	1365.23	1365.25	1365.29	1365.32	1365.34	1365.38	1365.47	1365.56	1365.61	1365.63	1365.66	1365.71	1365.74
Төлөвлөлтийн түвшин, м	1365.23	1364.75	1365.29	1366.23	1366.84	1366.92	1366.99	1366.92	1366.84	1366.23	1365.66	1365.11	1365.74

107+620

Аас	0.50	м²
Ахөв	1.08	м²
Ацбс	1.52	м²
Асдү	3.70	м²
Аөн	9.55	м²
Аух	0.25	м²
Ашуу	1.40	м²
Ахх	2.92	м²

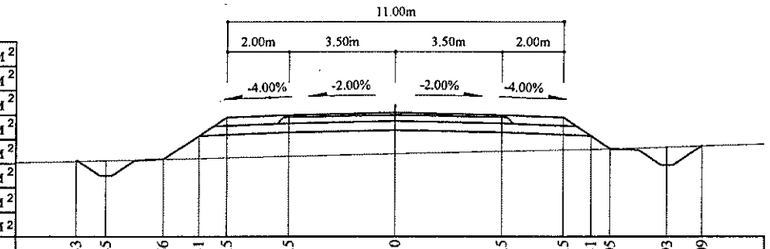

Зай, м	10.43	9.45	7.56	6.41	5.5	3.5	0	3.5	5.5	6.41	7.05	8.93	10.09
Газрын түвшин, м	1364.31	1364.33	1364.37	1364.4	1364.42	1364.47	1364.55	1364.63	1364.68	1365.14	1364.7	1364.77	1364.81
Төлөвлөлтийн түвшин, м	1364.31	1363.83	1364.37	1365.14	1365.75	1365.83	1365.9	1365.83	1365.75	1365.14	1364.72	1364.17	1364.81

107+540

Аас	0.50	м²
Ахөв	1.08	м²
Ацбс	1.52	м²
Асдү	3.70	м²
Аөн	9.95	м²
Аух	0.16	м²
Ашуу	1.40	м²
Ахх	2.95	м²

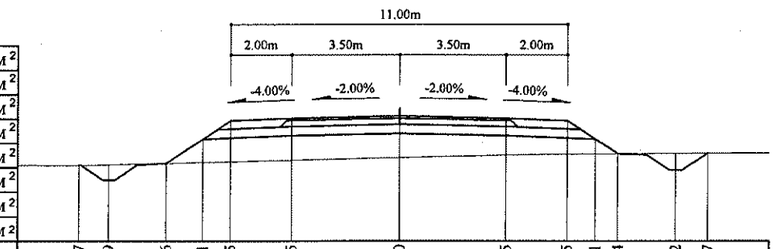

Зай, м	10.47	9.49	7.6	6.41	5.5	3.5	0	3.5	5.5	6.41	7.14	9.02	10.07
Газрын түвшин, м	1365.73	1365.75	1365.8	1366.59	1365.82	1365.85	1365.89	1365.98	1366.06	1366.09	1366.1	1366.12	1366.13
Төлөвлөлтийн түвшин, м	1365.73	1365.25	1365.8	1366.59	1367.2	1367.28	1367.35	1367.28	1367.2	1366.59	1366.11	1365.56	1366.13

107+600

Аас	0.50	м²
Ахөв	1.08	м²
Ацбс	1.52	м²
Асдү	3.70	м²
Аөн	10.25	м²
Аух	0.24	м²
Ашуу	1.40	м²
Ахх	2.95	м²

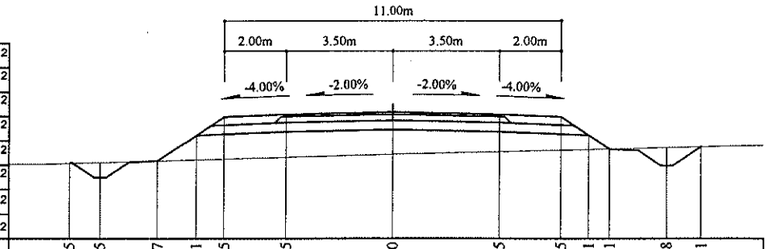

Зай, м	10.55	9.55	7.67	6.41	5.5	3.5	0	3.5	5.5	6.41	7.1	8.98	10.11
Газрын түвшин, м	1364.59	1364.61	1364.67	1364.7	1364.72	1364.78	1364.87	1364.96	1365.01	1365.03	1365.05	1364.5	1365.12
Төлөвлөлтийн түвшин, м	1364.59	1364.12	1364.67	1365.51	1366.11	1366.19	1366.26	1366.19	1366.11	1365.51	1365.05	1364.5	1365.12

107+520

Аас	0.50	м²
Ахөв	1.08	м²
Ацбс	1.52	м²
Асдү	3.70	м²
Аөн	12.93	м²
Аух	0.16	м²
Ашуу	1.40	м²
Ахх	3.06	м²

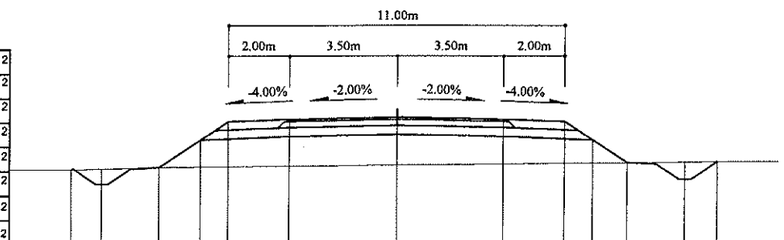

Зай, м	10.65	9.64	7.76	6.41	5.5	3.5	0	3.5	5.5	6.41	7.53	9.41	10.47
Газрын түвшин, м	1365.99	1366.02	1366.07	1366.09	1366.1	1366.12	1366.15	1366.19	1366.21	1366.21	1366.23	1366.24	1366.25
Төлөвлөлтийн түвшин, м	1365.99	1365.52	1366.07	1366.97	1367.58	1367.66	1367.73	1367.66	1367.58	1366.97	1366.23	1365.68	1366.25

107+580

Аас	0.50	м²
Ахөв	1.08	м²
Ацбс	1.52	м²
Асдү	3.70	м²
Аөн	8.82	м²
Аух	0.22	м²
Ашуу	1.40	м²
Ахх	2.89	м²

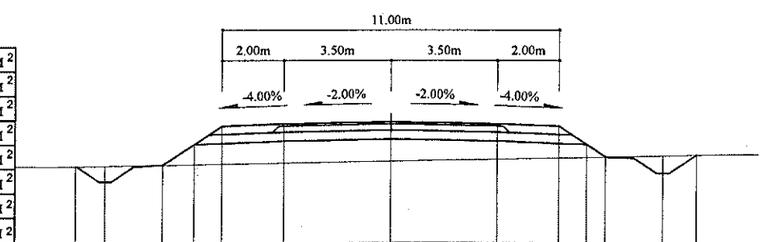

Зай, м	10.28	9.31	7.43	6.41	5.5	3.5	0	3.5	5.5	6.41	7.03	8.91	10.01
Газрын түвшин, м	1365.13	1365.15	1365.19	1365.21	1365.22	1365.26	1365.33	1365.39	1365.43	1365.44	1365.45	1365.49	1365.51
Төлөвлөлтийн түвшин, м	1365.13	1364.64	1365.19	1365.87	1366.47	1366.55	1366.62	1366.55	1366.47	1365.87	1365.45	1364.91	1365.51

Тайлбар:

Аас - Асфальт бетон хучилт
Ахөв - Хөвөө
Ацбс - Цементээр бэхжүүлсэн суурь
Асдү - Суурийн доод үе
Аөн - Дүүргэлт
Аух - Ухмал
Ашуу - Шуудууны эзэлхүүн
Ахх - Хөрс хуулалт

УБ хот: СБД 6-р хороо Бага тойруу, 37Б. Олон Улсын Худалдааны төв	БУЛГАН - ХИШИГ-ӨНДӨР - ГУРВАН БУЛАГ ЧИГЛЭЛИЙН 133.7км ХАТУУ ХУЧИЛТТАЙ АВТО ЗАМЫН АЖЛЫН ЗУРАГ				Хөндлөн огтлол		
	Захирал	Ким Сон Хуан		Хөндлөн огтлол	Масштаб: 1:200		
	Ерөнхий.инж	Н.Нямсүрэн		ПК 107+520 - ПК 107+620	үе шат	хуудас	бүх/хууд
	Гүйцэтгэсэн	Ж.Батнасан		ШИФР 04/12	ХО	356	575
"ГЕО ЗУРАГЛАЛ" ХХК	Шалгасан	Г.Намуун			2012/9 сар		

107+680

Аас	0.50	м²
Ахөв	1.08	м²
Ацбс	1.52	м²
Асдү	3.70	м²
Аөн	7.19	м²
Аух	0.23	м²
Ашуу	1.40	м²
Ахх	2.82	м²

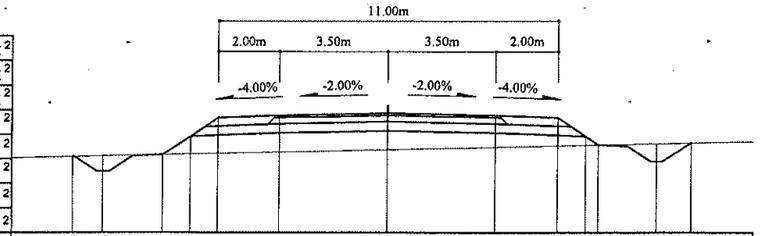

Зай, м	10.16	9.18	7.3	6.41	5.5	3.5	0	3.5	5.5	6.82	8.7	9.82
Газрын түвшин, м	1363.4	1363.42	1363.46	1363.48	1363.5	1363.55	1363.63	1363.71	1363.75	1363.78	1363.83	1363.85
Төлөвлөлтийн түвшин, м	1363.4	1362.92	1363.46	1364.06	1364.66	1364.74	1364.81	1364.74	1364.66	1363.78	1363.24	1363.85

107+660

Аас	0.50	м²
Ахөв	1.08	м²
Ацбс	1.52	м²
Асдү	3.70	м²
Аөн	7.01	м²
Аух	0.22	м²
Ашуу	1.40	м²
Ахх	2.81	м²

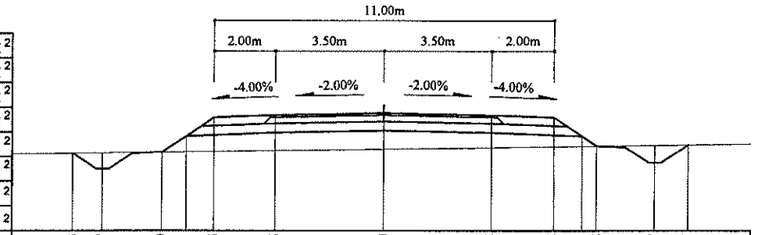

Зай, м	10.03	9.07	7.19	6.41	5.5	3.5	0	3.5	5.5	6.41 6.88	8.77	9.85
Газрын түвшин, м	1363.86	1363.87	1363.9	1363.91	1363.92	1363.95	1364	1364.05	1364.08	1364.1 1364.1	1364.13	1364.15
Төлөвлөлтийн түвшин, м	1363.86	1363.35	1363.9	1364.42	1365.03	1365.11	1365.18	1365.11	1365.03	1364.42 1364.1	1363.56	1364.15

107+640

Аас	0.50	м²
Ахөв	1.08	м²
Ацбс	1.52	м²
Асдү	3.70	м²
Аөн	8.24	м²
Аух	0.25	м²
Ашуу	1.40	м²
Ахх	2.86	м²

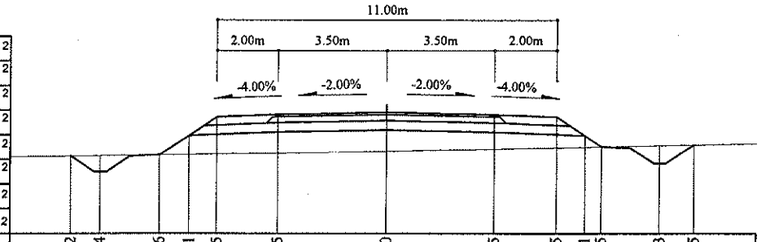

Зай, м	10.2	9.24	7.36	6.41	5.5	3.5	0	3.5	5.5	6.41 6.95	8.83	9.95
Газрын түвшин, м	1364.11	1364.12	1364.15	1364.16	1364.18	1364.21	1364.27	1364.35	1364.39	1364.41 1364.42	1364.46	1364.48
Төлөвлөлтийн түвшин, м	1364.11	1363.6	1364.15	1364.78	1365.39	1365.47	1365.54	1365.47	1365.39	1364.78 1364.42	1363.88	1364.48

107+740

Аас	0.50	м²
Ахөв	1.08	м²
Ацбс	1.52	м²
Асдү	3.70	м²
Аөн	16.95	м²
Аух	0.38	м²
Ашуу	1.40	м²
Ахх	3.22	м²

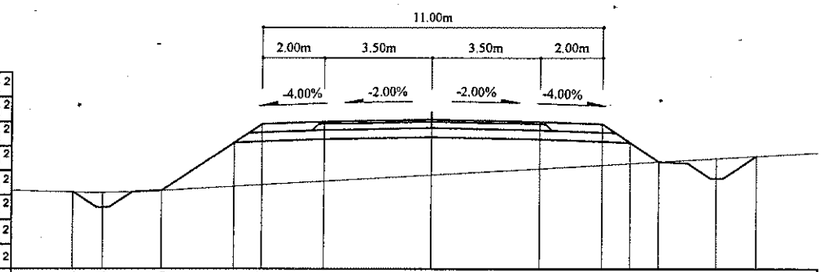

Зай, м	11.6	10.64	8.76	6.41	5.5	3.5	0	3.5	5.5	6.41	7.35	9.23	10.53
Газрын түвшин, м	1361.35	1361.34	1361.4	1361.54	1361.59	1361.71	1361.92	1362.12	1362.24	1362.29	1362.34	1362.45	1362.53
Төлөвлөлтийн түвшин, м	1361.35	1360.86	1361.4	1362.97	1363.58	1363.66	1363.73	1363.66	1363.58	1362.97	1362.34	1361.8	1362.53

107+720

Аас	0.50	м²
Ахөв	1.08	м²
Ацбс	1.52	м²
Асдү	3.70	м²
Аөн	9.93	м²
Аух	0.22	м²
Ашуу	1.40	м²
Ахх	2.96	м²

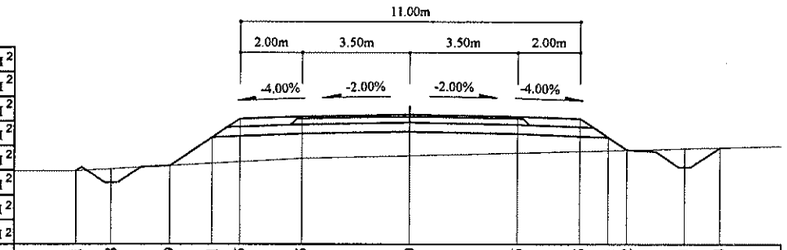

Зай, м	10.81	9.68	7.79	6.41	5.5	3.5	0	3.5	5.5	6.41 7.02	8.91	10.04
Газрын түвшин, м	1362.25	1362.31	1362.41	1362.49	1362.54	1362.65	1362.74	1362.83	1362.88	1362.91 1362.92	1362.97	1363
Төлөвлөлтийн түвшин, м	1362.25	1361.87	1362.41	1363.33	1363.94	1364.02	1364.09	1364.02	1363.94	1363.33 1362.92	1362.38	1363

107+700

Аас	0.50	м²
Ахөв	1.08	м²
Ацбс	1.52	м²
Асдү	3.70	м²
Аөн	8.44	м²
Аух	0.23	м²
Ашуу	1.40	м²
Ахх	2.88	м²

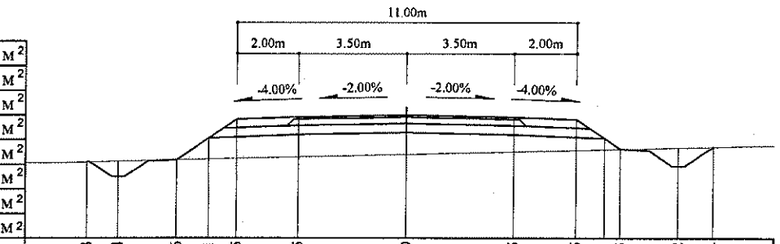

Зай, м	10.33	9.34	7.46	6.41	5.5	3.5	0	3.5	5.5	6.41 6.93	8.82	9.94
Газрын түвшин, м	1362.92	1362.95	1363	1363.02	1363.04	1363.09	1363.18	1363.27	1363.31	1363.33 1363.35	1363.39	1363.42
Төлөвлөлтийн түвшин, м	1362.92	1362.45	1363	1363.69	1364.3	1364.38	1364.45	1364.38	1364.3	1363.69 1363.35	1362.8	1363.42

Тайлбар:

Аас -	Асфальт бетон хучилт	Аөн -	Дүүргэлт
Ахөв -	Хөвөө	Аух -	Ухмал
Ацбс -	Цементээр бэхжүүлсэн суурь	Ашуу -	Шуудууны эзэлхүүн
Асдү -	Суурийн доод үе	Ахх -	Хөрс хуулалт

УБ хот. СБД 6-р хороо Бага тойруу, 37Б. Олон Улсын Худалдааны төв	БУЛГАН - ХИШИГ-ӨНДӨР - ГУРВАН БУЛАГ ЧИГЛЭЛИЙН 133.7км ХАТУУ ХУЧИЛТТАЙ АВТО ЗАМЫН АЖЛЫН ЗУРАГ					Хөндлөн огтлол
	Захирал -	Кім Сон Хуан		Хөндлөн огтлол -		Масштаб: 1:200
	Ерөнхий.инж	Н.Нямсүрэн		ПК 107+640 - ПК 107+740		үе шат / хуудас / бүх/хууд
	Гүйцэтгэсэн	Ж.Батнасан		ШИФР 04/12		ХО / 357 / 575
"ГЕО ЗУРАГЛАЛ" ХХК	Шалгасан	Г.Намуун				2012/9 сар

107+800

Аас	0.50	м²
Ахөв	1.08	м²
Ацбс	1.52	м²
Асдү	3.70	м²
Аөн	8.46	м²
Аух	0.27	м²
Ашуу	1.40	м²
Ахх	2.86	м²

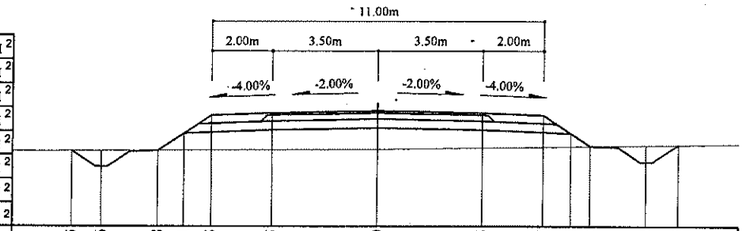

Зай, м	10.15	9.16	7.28	6.41	5.5	3.5	0	3.5	5.5	6.41	7.05	8.93	10.02
Газрын түвшин, м	1361.29	1361.3	1361.31	1361.31	1361.32	1361.33	1361.35	1361.4	1361.43	1361.45	1361.46	1361.49	1361.5
Төлөвлөлтийн түвшин, м	1361.29	1360.76	1361.31	1361.88	1362.49	1362.57	1362.64	1362.57	1362.49	1361.88	1361.46	1360.91	1361.5

107+860

Аас	0.50	м²
Ахөв	1.08	м²
Ацбс	1.52	м²
Асдү	3.70	м²
Аөн	3.44	м²
Аух	0.19	м²
Ашуу	1.40	м²
Ахх	2.66	м²

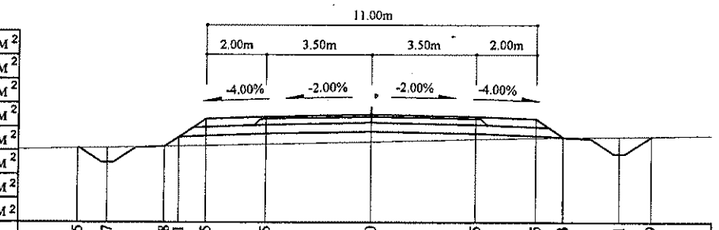

Зай, м	9.75	8.77	6.88	6.41	5.5	3.5	0	3.5	5.5	6.43	8.31	9.39
Газрын түвшин, м	1360.41	1360.44	1360.48	1360.49	1360.51	1360.56	1360.64	1360.73	1360.77	1360.78	1360.81	1360.82
Төлөвлөлтийн түвшин, м	1360.41	1359.94	1360.48	1360.8	1361.4	1361.48	1361.55	1361.48	1361.4	1360.78	1360.24	1360.82

107+780

Аас	0.50	м²
Ахөв	1.08	м²
Ацбс	1.52	м²
Асдү	3.70	м²
Аөн	7.83	м²
Аух	0.22	м²
Ашуу	1.40	м²
Ахх	2.85	м²

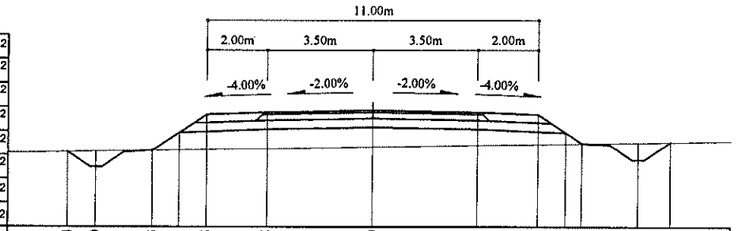

Зай, м	10.14	9.19	7.3	6.41	5.5	3.5	0	3.5	5.5	6.41	6.95	8.83	9.93
Газрын түвшин, м	1361.6	1361.62	1361.65	1361.67	1361.68	1361.71	1361.77	1361.83	1361.86	1361.88	1361.89	1361.92	1361.94
Төлөвлөлтийн түвшин, м	1361.6	1361.11	1361.65	1362.25	1362.85	1362.93	1363	1362.93	1362.85	1362.25	1361.89	1361.34	1361.94

107+840

Аас	0.50	м²
Ахөв	1.08	м²
Ацбс	1.52	м²
Асдү	3.70	м²
Аөн	5.33	м²
Аух	0.22	м²
Ашуу	1.40	м²
Ахх	2.74	м²

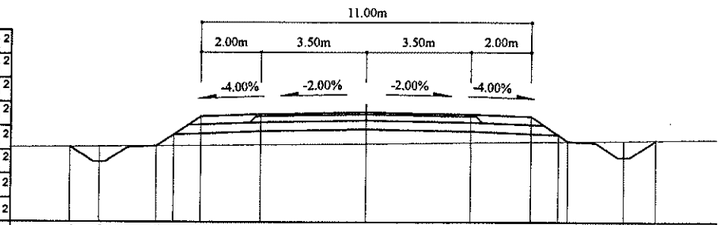

Зай, м	9.83	8.86	6.98	6.41	5.5	3.5	0	3.5	5.5	6.73	8.62	9.69
Газрын түвшин, м	1360.75	1360.76	1360.78	1360.79	1360.8	1360.82	1360.86	1360.9	1360.93	1360.94	1360.96	1360.98
Төлөвлөлтийн түвшин, м	1360.75	1360.24	1360.78	1361.16	1361.77	1361.85	1361.92	1361.85	1361.77	1360.94	1360.4	1360.98

107+760

Аас	0.50	м²
Ахөв	1.08	м²
Ацбс	1.52	м²
Асдү	3.70	м²
Аөн	9.44	м²
Аух	0.23	м²
Ашуу	1.40	м²
Ахх	2.92	м²

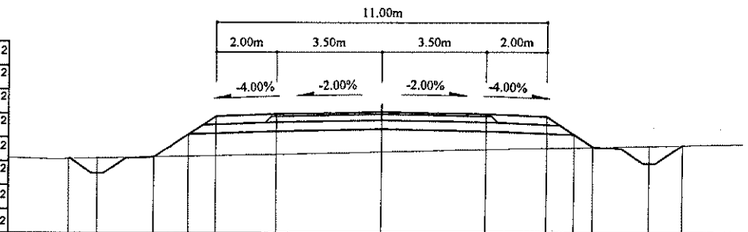

Зай, м	10.43	9.44	7.56	6.41	5.5	3.5	0	3.5	5.5	6.41	7.03	8.92	10.04
Газрын түвшин, м	1361.78	1361.8	1361.84	1361.87	1361.89	1361.94	1362.02	1362.11	1362.16	1362.18	1362.19	1362.24	1362.27
Төлөвлөлтийн түвшин, м	1361.78	1361.3	1361.84	1362.61	1363.21	1363.29	1363.36	1363.29	1363.21	1362.61	1362.19	1361.65	1362.27

107+820

Аас	0.50	м²
Ахөв	1.08	м²
Ацбс	1.52	м²
Асдү	3.70	м²
Аөн	6.51	м²
Аух	0.22	м²
Ашуу	1.40	м²
Ахх	2.79	м²

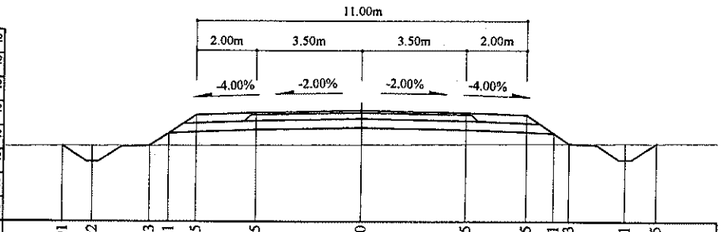

Зай, м	9.91	8.92	7.03	6.41	5.5	3.5	0	3.5	5.5	6.41	6.93	8.81	9.85
Газрын түвшин, м	1361.09	1361.1	1361.1	1361.11	1361.11	1361.12	1361.14	1361.16	1361.17	1361.17	1361.17	1361.18	1361.19
Төлөвлөлтийн түвшин, м	1361.09	1360.56	1361.1	1361.52	1362.13	1362.21	1362.28	1362.21	1362.13	1361.52	1361.17	1360.63	1361.19

Тайлбар:

- Аас - Асфальт бетон хучилт
- Ахөв - Хөвөө
- Ацбс - Цементээр бэхжүүлсэн суурь
- Асдү - Суурийн доод үе
- Аөн - Дүүргэлт
- Аух - Ухмал
- Ашуу - Шуудууны эзэлхүүн
- Ахх - Хөрс хуулалт

УБ хот. СБД 6-р хороо Бага тойруу, 37Б. Олон Улсын Худалдаваны төв	БУЛГАН - ХИШИГ-ӨНДӨР - ГУРВАН БУЛАГ ЧИГЛЭЛИЙН 133.7км ХАТУУ ХУЧИЛТТАЙ АВТО ЗАМЫН АЖЛЫН ЗУРАГ				Хөндлөн огтлол	
	Захирал	Ким Сон Хуан		Хөндлөн огтлол	Масштаб: 1:200	
	Ерөнхий.инж	Н.Нямсүрэн		ПК 107+760 - ПК 107+860	үе шат	хуудас / бүх/хууд
	Гүйцэтгэсэн	Ж.Батнасан		ШИФР 04/12	ХО	358 / 575
"ГЕО ЗУРАГЛАЛ" ХХК	Шалгасан	Г.Намуун			2012/9 сар	

108+040

Аас	0.50	м²
Ахөв	1.08	м²
Ацбс	1.52	м²
Асдү	3.70	м²
Аөн	10.69	м²
Аух	0.29	м²
Ашуу	1.40	м²
Ахх	2.98	м²

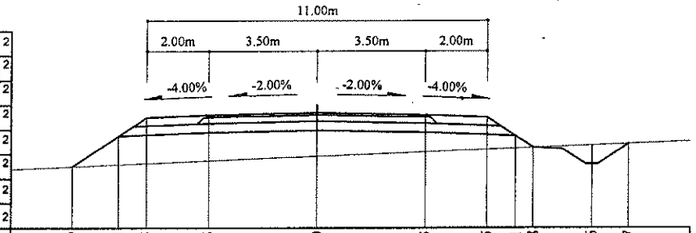

Зай, м	7.9	6.41	5.5	3.5	0	3.5	5.5	6.41	6.98	8.86	10.07
Газрын түвшин, м	1356.54	1356.61	1356.64	1356.73	1356.88	1357.02	1357.1	1357.14	1357.16	1357.23	1357.28
Төлөвлөлтийн түвшин, м	1356.54	1357.54	1358.14	1358.22	1358.29	1358.22	1358.14	1357.54	1357.16	1356.61	1357.28

108+100

Аас	0.50	м²
Ахөв	1.08	м²
Ацбс	1.52	м²
Асдү	3.70	м²
Аөн	12.24	м²
Аух	0.29	м²
Ашуу	1.40	м²
Ахх	3.03	м²



Зай, м	8.04	6.41	5.5	3.5	0	3.5	5.5	6.41	7.13	9.02	10.22
Газрын түвшин, м	1355.37	1355.43	1355.47	1355.54	1355.68	1355.82	1355.9	1355.94	1355.97	1356.04	1356.09
Төлөвлөлтийн түвшин, м	1355.37	1356.45	1357.06	1357.14	1357.21	1357.14	1357.06	1356.45	1355.97	1355.42	1356.09

108+020

Аас	0.50	м²
Ахөв	1.08	м²
Ацбс	1.52	м²
Асдү	3.70	м²
Аөн	9.59	м²
Аух	0.26	м²
Ашуу	1.40	м²
Ахх	2.93	м²

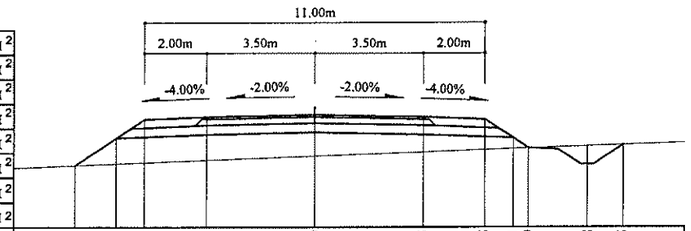

Зай, м	7.75	6.41	5.5	3.5	0	3.5	5.5	6.41	6.9	8.78	9.95
Газрын түвшин, м	1357.01	1357.06	1357.09	1357.17	1357.31	1357.45	1357.53	1357.56	1357.58	1357.64	1357.68
Төлөвлөлтийн түвшин, м	1357.01	1357.9	1358.51	1358.59	1358.66	1358.59	1358.51	1357.9	1357.58	1357.03	1357.68

108+080

Аас	0.50	м²
Ахөв	1.08	м²
Ацбс	1.52	м²
Асдү	3.70	м²
Аөн	11.37	м²
Аух	0.29	м²
Ашуу	1.40	м²
Ахх	3.00	м²

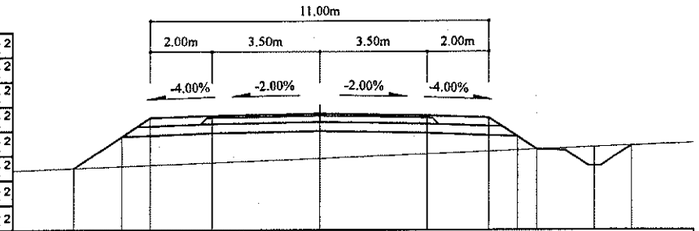

Зай, м	7.96	6.41	5.5	3.5	0	3.5	5.5	6.41	7.04	8.93	10.13
Газрын түвшин, м	1355.78	1355.84	1355.88	1355.96	1356.1	1356.25	1356.33	1356.36	1356.39	1356.47	1356.52
Төлөвлөлтийн түвшин, м	1355.78	1356.81	1357.42	1357.5	1357.57	1357.5	1357.42	1356.81	1356.39	1355.84	1356.52

108+000

Аас	0.50	м²
Ахөв	1.08	м²
Ацбс	1.52	м²
Асдү	3.70	м²
Аөн	8.58	м²
Аух	0.24	м²
Ашуу	1.40	м²
Ахх	2.89	м²

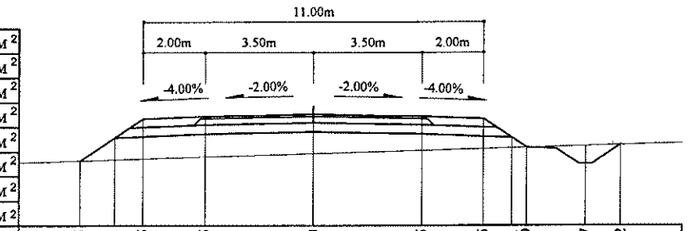

Зай, м	7.55	6.41	5.5	3.5	0	3.5	5.5	6.41	6.89	8.77	9.92
Газрын түвшин, м	1357.5	1357.54	1357.57	1357.63	1357.74	1357.84	1357.9	1357.93	1357.94	1358	1358.03
Төлөвлөлтийн түвшин, м	1357.5	1358.26	1358.87	1358.95	1359.02	1358.95	1358.87	1358.26	1357.94	1357.4	1358.03

108+060

Аас	0.50	м²
Ахөв	1.08	м²
Ацбс	1.52	м²
Асдү	3.70	м²
Аөн	10.67	м²
Аух	0.30	м²
Ашуу	1.40	м²
Ахх	2.97	м²

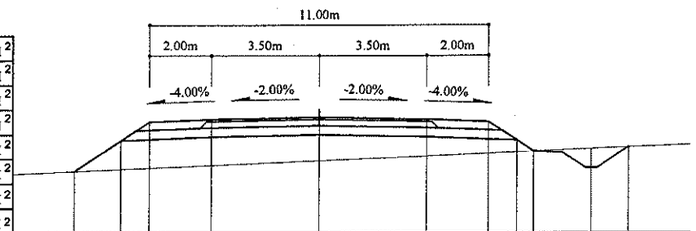

Зай, м	7.91	6.41	5.5	3.5	0	3.5	5.5	6.41	6.95	8.83	10.05
Газрын түвшин, м	1356.17	1356.24	1356.28	1356.36	1356.51	1356.67	1356.75	1356.79	1356.81	1356.9	1356.95
Төлөвлөлтийн түвшин, м	1356.17	1357.17	1357.78	1357.86	1357.93	1357.86	1357.78	1357.17	1356.81	1356.27	1356.95

Тайлбар:

Аас - Асфальт бетон хучилт
Ахөв - Хөвөө
Ацбс - Цементээр бэхжүүлсэн суурь
Асдү - Суурийн доод үе
Аөн - Дүүргэлт
Аух - Ухмал
Ашуу - Шуудууны эзэлхүүн
Ахх - Хөрс хуулалт

УБ хот. СБД 6-р хороо Бага тойруу, 37Б. Олон Улсын Худалдааны төв	БУЛГАН - ХИШИГ-ӨНДӨР - ГУРВАН БУЛАГ ЧИГЛЭЛИЙН 133.7км ХАТУУ ХУЧИЛТТАЙ АВТО ЗАМЫН АЖЛЫН ЗУРАГ			Хөндлөн огтлол	
	Захирал	Ким Сон Хуан	Хөндлөн огтлол -	Масштаб: 1:200	
	Ерөнхий.инж	Н.Нямсүрэн	ПК 108+000 - ПК 108+100	үе шат / хуудас / бүх/хууд	
	Гүйцэтгэсэн	Ж.Батнасан	ШИФР 04/12	ХО / 360 / 575	
"ГЕО ЗУРАГЛАЛ" ХХК	Шалгасан	Г.Намуун		2012/9 сар	

108+160

Аас	0.50	м²
Ахөв	1.08	м²
Ацбс	1.52	м²
Асдү	3.70	м²
Аөн	12.46	м²
Аух	0.26	м²
Ашуу	1.40	м²
Ахх	3.04	м²

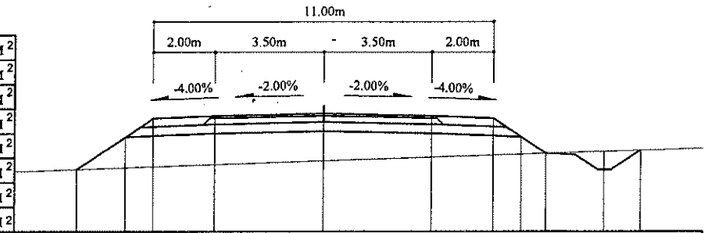

Зай, м	7.99	6.41	5.5	3.5	0	3.5	5.5	6.41	7.21	9.1	10.27
Газрын түвшин, м	1354.31	1354.36	1354.39	1354.46	1354.58	1354.7	1354.77	1354.8	1354.83	1354.89	1354.93
Төлөвлөлтийн түвшин, м	1354.31	1355.36	1355.97	1356.05	1356.12	1356.05	1355.97	1355.36	1354.83	1354.28	1354.93

108+140

Аас	0.50	м²
Ахөв	1.08	м²
Ацбс	1.52	м²
Асдү	3.70	м²
Аөн	12.85	м²
Аух	0.26	м²
Ашуу	1.40	м²
Ахх	3.06	м²

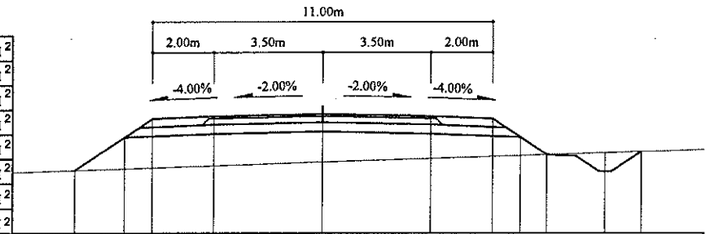

Зай, м	8.02	6.41	5.5	3.5	0	3.5	5.5	6.41	7.26	9.15	10.32
Газрын түвшин, м	1354.65	1354.7	1354.73	1354.8	1354.92	1355.03	1355.1	1355.13	1355.16	1355.22	1355.26
Төлөвлөлтийн түвшин, м	1354.65	1355.73	1356.33	1356.41	1356.48	1356.41	1356.33	1355.73	1355.16	1354.61	1355.26

108+120

Аас	0.50	м²
Ахөв	1.08	м²
Ацбс	1.52	м²
Асдү	3.70	м²
Аөн	13.34	м²
Аух	0.28	м²
Ашуу	1.40	м²
Ахх	3.07	м²

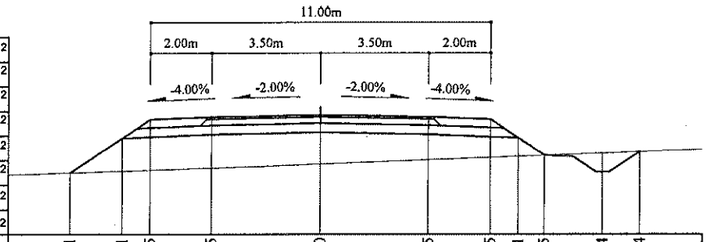

Зай, м	8.1	6.41	5.5	3.5	0	3.5	5.5	6.41	7.25	9.14	10.34
Газрын түвшин, м	1354.96	1355.02	1355.05	1355.12	1355.24	1355.38	1355.46	1355.49	1355.53	1355.6	1355.65
Төлөвлөлтийн түвшин, м	1354.96	1356.09	1356.69	1356.77	1356.84	1356.77	1356.69	1356.09	1355.53	1354.98	1355.65

108+220

Аас	0.50	м²
Ахөв	1.08	м²
Ацбс	1.52	м²
Асдү	3.70	м²
Аөн	8.04	м²
Аух	0.24	м²
Ашуу	1.40	м²
Ахх	2.86	м²

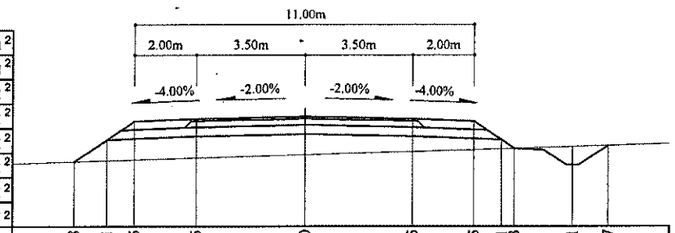

Зай, м	7.48	6.41	5.5	3.5	0	3.5	5.5	6.41	6.83	8.71	9.87
Газрын түвшин, м	1353.57	1353.6	1353.63	1353.69	1353.79	1353.9	1353.96	1353.99	1354	1354.06	1354.09
Төлөвлөлтийн түвшин, м	1353.57	1354.28	1354.88	1354.96	1355.03	1354.96	1354.88	1354.28	1354	1353.45	1354.09

108+200

Аас	0.50	м²
Ахөв	1.08	м²
Ацбс	1.52	м²
Асдү	3.70	м²
Аөн	9.21	м²
Аух	0.26	м²
Ашуу	1.40	м²
Ахх	2.91	м²

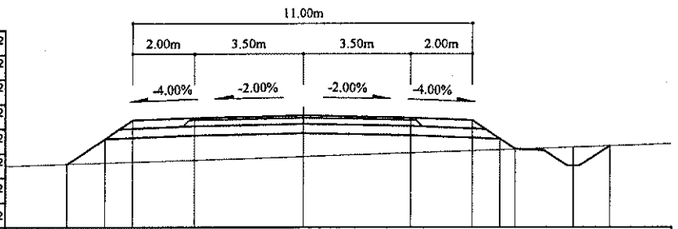

Зай, м	7.64	6.41	5.5	3.5	0	3.5	5.5	6.41	6.9	8.79	9.96
Газрын түвшин, м	1353.82	1353.86	1353.89	1353.96	1354.07	1354.19	1354.26	1354.29	1354.31	1354.37	1354.42
Төлөвлөлтийн түвшин, м	1353.82	1354.64	1355.25	1355.33	1355.4	1355.33	1355.25	1354.64	1354.31	1353.76	1354.42

108+180

Аас	0.50	м²
Ахөв	1.08	м²
Ацбс	1.52	м²
Асдү	3.70	м²
Аөн	10.87	м²
Аух	0.28	м²
Ашуу	1.40	м²
Ахх	2.98	м²

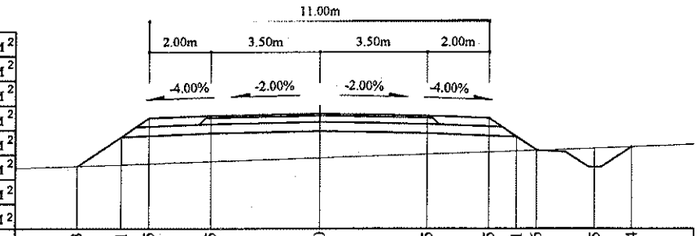

Зай, м	7.83	6.41	5.5	3.5	0	3.5	5.5	6.41	7.06	8.95	10.14
Газрын түвшин, м	1354.05	1354.1	1354.13	1354.2	1354.32	1354.44	1354.51	1354.54	1354.57	1354.64	1354.69
Төлөвлөлтийн түвшин, м	1354.05	1355	1355.61	1355.69	1355.76	1355.69	1355.61	1355	1354.57	1354.02	1354.69

Тайлбар:

Аас - Асфальт бетон хучилт
Ахөв - Хөвөө
Ацбс - Цементээр бэхжүүлсэн суурь
Асдү - Суурийн доод үе
Аөн - Дүүргэлт
Аух - Ухмал
Ашуу - Шуудууны эзэлхүүн
Ахх - Хөрс хуулалт

УБ хот, СБД 6-р хороо Бага тойруу, 37Б. Олон Улсын Худалдааны төв
"ГЕО ЗУРАГЛАЛ" ХХК

БУЛГАН - ХИШИГ-ӨНДӨР - ГУРВАН БУЛАГ ЧИГЛЭЛИЙН 133.7км ХАТУУ ХУЧИЛТТАЙ АВТО ЗАМЫН АЖЛЫН ЗУРАГ

Захирал	Ким Сон Хуан		Хөндлөн огтлол
Ерөнхий.инж	Н.Нямсүрэн		ПК 108+120 - ПК 108+220
Гүйцэтгэсэн	Ж.Батнасан		ШИФР 04/12
Шалгасан	Г.Намуун		

Хөндлөн огтлол

Масштаб: 1:200		
үе шат	хуудас	бүх/хууд
ХО	361	575
2012/9 сар		

108+280

Аас	0.50	м²
Ахөв	1.08	м²
Ацбс	1.52	м²
Асдү	3.70	м²
Аөн	9.88	м²
Аух	0.25	м²
Ашуу	1.40	м²
Ахх	2.94	м²

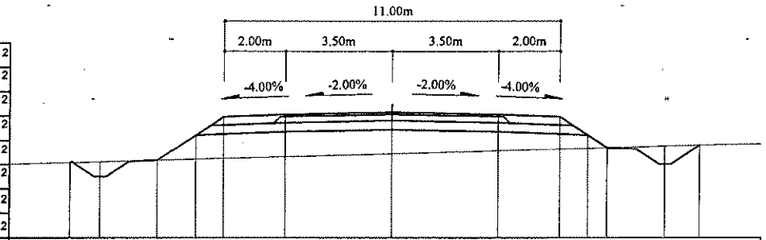

Зай, м	10.53	9.53	7.65	6.41	5.5	3.5	0	3.5	5.5	6.41	7.03	8.92	10.06
Газрын түвшин, м	1352.27	1352.3	1352.35	1352.38	1352.41	1352.47	1352.56	1352.66	1352.72	1352.74	1352.76	1352.81	1352.84
Төлөвлөлтийн түвшин, м	1352.27	1351.8	1352.35	1353.17	1353.78	1353.86	1353.93	1353.86	1353.78	1353.17	1352.76	1352.21	1352.84

108+260

Аас	0.50	м²
Ахөв	1.08	м²
Ацбс	1.52	м²
Асдү	3.70	м²
Аөн	8.30	м²
Аух	0.25	м²
Ашуу	1.40	м²
Ахх	2.87	м²

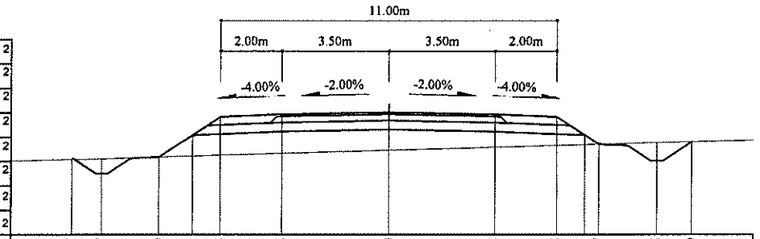

Зай, м	10.37	9.37	7.49	6.41	5.5	3.5	0	3.5	5.5	6.41	6.87	8.75	9.9
Газрын түвшин, м	1352.75	1352.77	1352.83	1352.86	1352.88	1352.94	1353.04	1353.14	1353.2	1353.23	1353.24	1353.29	1353.33
Төлөвлөлтийн түвшин, м	1352.75	1352.28	1352.83	1353.54	1354.15	1354.23	1354.3	1354.23	1354.15	1353.54	1353.24	1352.69	1353.33

108+240

Аас	0.50	м²
Ахөв	1.08	м²
Ацбс	1.52	м²
Асдү	3.70	м²
Аөн	8.75	м²
Аух	0.24	м²
Ашуу	1.40	м²
Ахх	2.89	м²

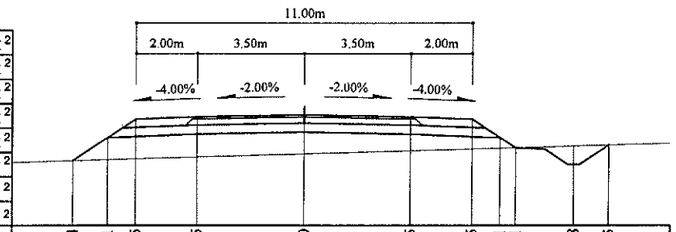

Зай, м	7.54	6.41	5.5	3.5	0	3.5	5.5	6.41	6.91	8.8	9.95
Газрын түвшин, м	1353.16	1353.19	1353.22	1353.28	1353.38	1353.48	1353.54	1353.57	1353.58	1353.64	1353.67
Толовлолтийн түвшин, м	1353.16	1352.91	1354.52	1354.6	1354.67	1354.6	1354.52	1353.91	1353.58	1353.03	1353.67

108+340

Аас	0.50	м²
Ахөв	1.08	м²
Ацбс	1.52	м²
Асдү	3.70	м²
Аөн	13.97	м²
Аух	0.25	м²
Ашуу	1.40	м²
Ахх	3.10	м²

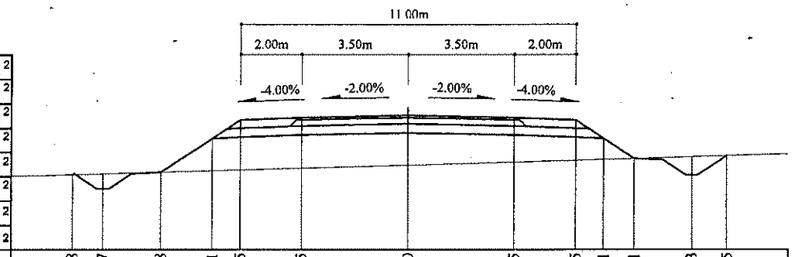

Зай, м	10.98	9.97	8.08	6.41	5.5	3.5	0	3.5	5.5	6.41	7.41	9.3	10.45
Газрын түвшин, м	1350.86	1350.89	1350.95	1350.99	1351.02	1351.08	1351.18	1351.28	1351.34	1351.37	1351.4	1351.45	1351.49
Төлөвлөлтийн түвшин, м	1350.86	1350.4	1350.95	1352.06	1352.67	1352.75	1352.82	1352.75	1352.67	1352.06	1351.4	1350.85	1351.49

108+320

Аас	0.50	м²
Ахөв	1.08	м²
Ацбс	1.52	м²
Асдү	3.70	м²
Аөн	11.98	м²
Аух	0.25	м²
Ашуу	1.40	м²
Ахх	3.02	м²

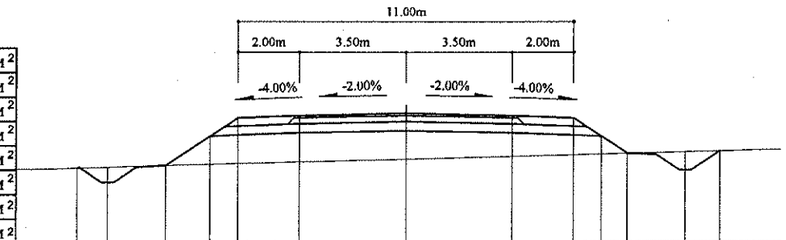

Зай, м	10.74	9.74	7.85	6.41	5.5	3.5	0	3.5	5.5	6.41	7.25	9.13	10.27
Газрын түвшин, м	1351.39	1351.42	1351.47	1351.51	1351.53	1351.59	1351.68	1351.77	1351.83	1351.85	1351.87	1351.92	1351.95
Төлөвлөлтийн түвшин, м	1351.39	1350.93	1351.47	1352.43	1353.04	1353.12	1353.19	1353.12	1353.04	1352.43	1351.87	1351.33	1351.95

108+300

Аас	0.50	м²
Ахөв	1.08	м²
Ацбс	1.52	м²
Асдү	3.70	м²
Аөн	11.56	м²
Аух	0.26	м²
Ашуу	1.40	м²
Ахх	3.00	м²

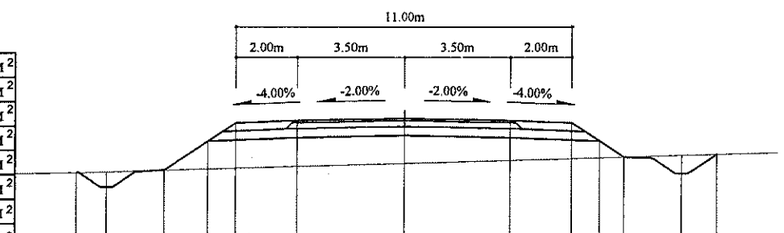

Зай, м	10.7	9.7	7.82	6.41	5.5	3.5	0	3.5	5.5	6.41	7.19	9.07	10.22
Газрын түвшин, м	1351.79	1351.81	1351.86	1351.9	1351.93	1351.98	1352.08	1352.18	1352.23	1352.26	1352.28	1352.34	1352.37
Төлөвлөлтийн түвшин, м	1351.79	1351.32	1351.86	1352.8	1353.41	1353.49	1353.56	1353.49	1353.41	1352.8	1352.28	1351.74	1352.37

Тайлбар:

Аас -	Асфальт бетон хучилт	Аөн -	Дүүргэлт
Ахөв -	Хөвөө	Аух -	Ухмал
Ацбс -	Цементээр бэхжүүлсэн суурь	Ашуу -	Шуудууны эзэлхүүн
Асдү -	Суурийн доод үе	Ахх -	Хөрс хуулалт

УБ хот. СБД 6-р хороо Бага тойруу, 37Б. Олон Улсын Худалдааны төв

"ГЕО ЗУРАГЛАЛ" ХХК

БУЛГАН - ХИШИГ-ӨНДӨР - ГУРВАН БУЛАГ ЧИГЛЭЛИЙН 133.7км ХАТУУ ХУЧИЛТТАЙ АВТО ЗАМЫН АЖЛЫН ЗУРАГ

Захирал	Ким Сон Хуан		Хөндлөн огтлол	Масштаб: 1:200
Ерөнхий.инж	Н.Нямсүрэн		ПК 108+240 - ПК 108+340	үе шат / хуудас / бүх/хууд
Гүйцэтгэсэн	Ж.Батнасан		ШИФР 04/12	ХО / 362 / 575
Шалгасан	Г.Намуун			2012/9 сар

108+400

Аас	0.50	м²
Ахөв	1.08	м²
Ацбс	1.52	м²
Асдү	3.70	м²
Аөн	16.18	м²
Аух	0.23	м²
Ашуу	1.40	м²
Ахх	3.19	м²

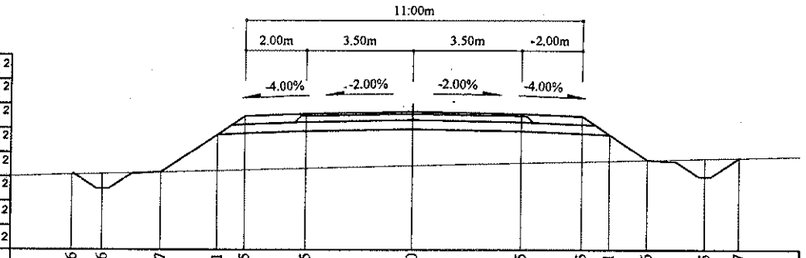

Зай, м	11.16	10.16	8.27	6.41	5.5	3.5	0	3.5	5.5	6.41	7.66	9.55	10.67
Газрын түвшин, м	1349.63	1349.66	1349.71	1349.76	1349.78	1349.84	1349.93	1350.02	1350.07	1350.09	1350.12	1350.16	1350.19
Төлөвлөлтийн түвшин, м	1349.63	1349.16	1349.71	1350.95	1351.56	1351.64	1351.71	1351.64	1351.56	1350.95	1350.12	1349.57	1350.19

108+380

Аас	0.50	м²
Ахөв	1.08	м²
Ацбс	1.52	м²
Асдү	3.70	м²
Аөн	14.15	м²
Аух	0.25	м²
Ашуу	1.40	м²
Ахх	3.11	м²

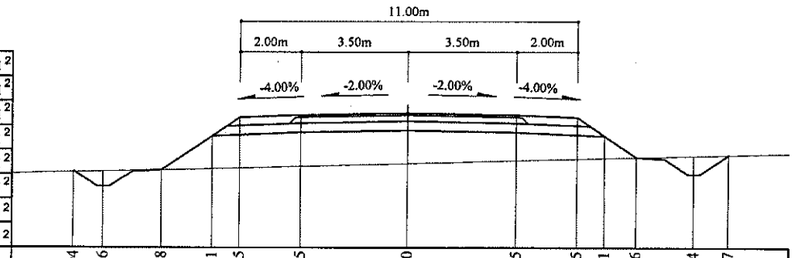

Зай, м	10.94	9.96	8.08	6.41	5.5	3.5	0	3.5	5.5	6.41	7.46	9.34	10.47
Газрын түвшин, м	1350.15	1350.17	1350.21	1350.25	1350.28	1350.33	1350.43	1350.52	1350.58	1350.6	1350.62	1350.67	1350.7
Төлөвлөлтийн түвшин, м	1350.15	1349.66	1350.21	1351.32	1351.93	1352.01	1352.08	1352.01	1351.93	1351.32	1350.62	1350.08	1350.7

108+360

Аас	0.50	м²
Ахөв	1.08	м²
Ацбс	1.52	м²
Асдү	3.70	м²
Аөн	13.86	м²
Аух	0.25	м²
Ашуу	1.40	м²
Ахх	3.09	м²

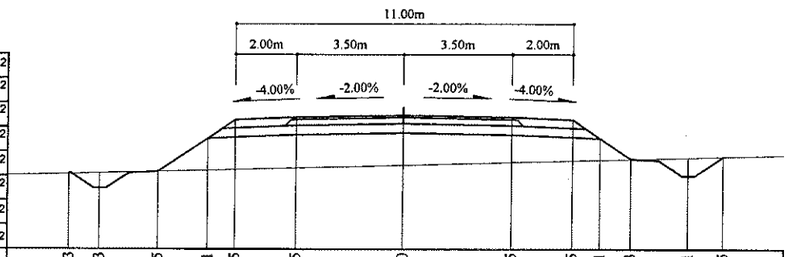

Зай, м	10.93	9.93	8.05	6.41	5.5	3.5	0	3.5	5.5	6.41	7.43	9.31	10.45
Газрын түвшин, м	1350.52	1350.55	1350.6	1350.65	1350.67	1350.72	1350.82	1350.91	1350.96	1350.99	1351.02	1351.07	1351.1
Төлөвлөлтийн түвшин, м	1350.52	1350.06	1350.6	1351.69	1352.3	1352.38	1352.45	1352.38	1352.3	1351.69	1351.02	1350.47	1351.1

108+460

Аас	0.50	м²
Ахөв	1.08	м²
Ацбс	1.52	м²
Асдү	3.70	м²
Аөн	27.44	м²
Аух	0.39	м²
Ашуу	1.40	м²
Ахх	3.59	м²

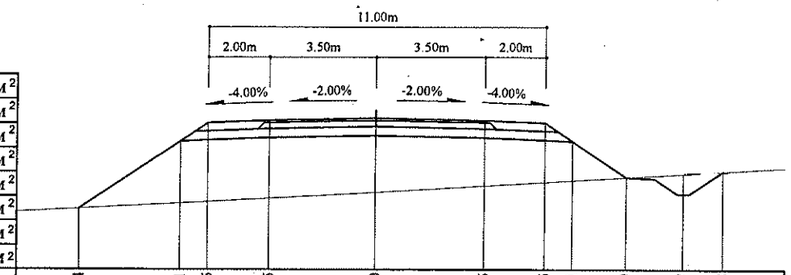

Зай, м	9.74	6.41	5.5	3.5	0	3.5	5.5	6.41	8.19	10.07	11.38
Газрын түвшин, м	1347.62	1347.8	1347.85	1347.96	1348.16	1348.37	1348.49	1348.55	1348.65	1348.77	1348.85
Төлөвлөлтийн түвшин, м	1347.62	1349.84	1350.45	1350.53	1350.6	1350.53	1350.45	1349.84	1348.65	1348.11	1348.85

108+440

Аас	0.50	м²
Ахөв	1.08	м²
Ацбс	1.52	м²
Асдү	3.70	м²
Аөн	25.76	м²
Аух	0.36	м²
Ашуу	1.40	м²
Ахх	3.54	м²

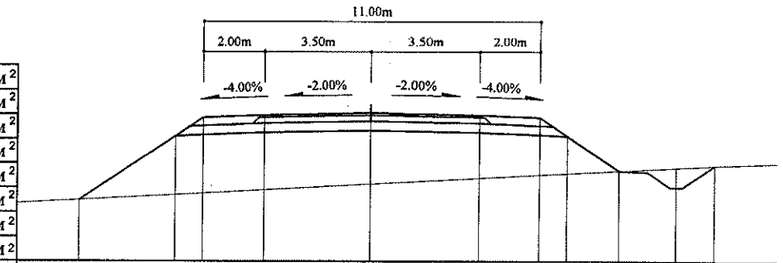

Зай, м	9.56	6.41	5.5	3.5	0	3.5	5.5	6.41	8.12	10	11.28
Газрын түвшин, м	1348.11	1348.28	1348.33	1348.44	1348.63	1348.82	1348.93	1348.98	1349.07	1349.18	1349.24
Төлөвлөлтийн түвшин, м	1348.11	1350.21	1350.82	1350.9	1350.97	1350.9	1350.82	1350.21	1349.07	1348.53	1349.24

108+420

Аас	0.50	м²
Ахөв	1.08	м²
Ацбс	1.52	м²
Асдү	3.70	м²
Аөн	22.23	м²
Аух	0.27	м²
Ашуу	1.40	м²
Ахх	3.40	м²

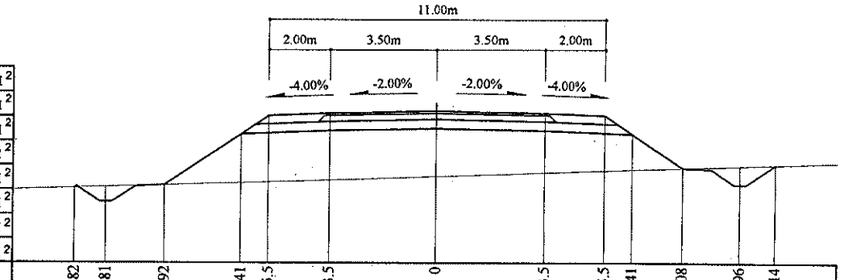

Зай, м	11.82	10.81	8.92	6.41	5.5	3.5	0	3.5	5.5	6.41	8.08	9.96	11.14
Газрын түвшин, м	1348.82	1348.85	1348.91	1348.98	1349.01	1349.07	1349.19	1349.31	1349.38	1349.41	1349.47	1349.53	1349.58
Төлөвлөлтийн түвшин, м	1348.82	1348.36	1348.91	1350.58	1351.19	1351.27	1351.34	1351.27	1351.19	1350.58	1349.47	1348.92	1349.58

Тайлбар:

Аас -	Асфальт бетон хучилт	Аөн -	Дүүргэлт
Ахөв -	Хөвөө	Аух -	Ухмал
Ацбс -	Цементээр бэхжүүлсэн суурь	Ашуу -	Шуудууны эзэлхүүн
Асдү -	Суурийн доод үе	Ахх -	Хөрс хуулалт

УБ хот. СБД 6-р хороо Бага тойруу, 37Б. Олон Улсын Худалдааны төв

"ГЕО ЗУРАГЛАЛ" ХХК

БУЛГАН - ХИШИГ-ӨНДӨР - ГУРВАН БУЛАГ ЧИГЛЭЛИЙН 133.7км ХАТУУ ХУЧИЛТТАЙ АВТО ЗАМЫН АЖЛЫН ЗУРАГ

Хөндлөн огтлол

Захирал	Ким Сон Хуан	
Ерөнхий.инж	Н.Нямсүрэн	
Гүйцэтгэсэн	Ж.Батнасан	
Шалгасан	Г.Намуун	

Хөндлөн огтлол

ПК 108+360 - ПК 108+460

ШИФР 04/12

Масштаб: 1:200

үе шат	хуудас	бүх/хууд
ХО	363	575

2012/9 сар

108+520

Аас	0.50	м²
Ахөв	1.08	м²
Ацбс	1.52	м²
Асдү	3.70	м²
Аөн	21.93	м²
Аух	0.31	м²
Ашуу	1.40	м²
Ахх	3.39	м²

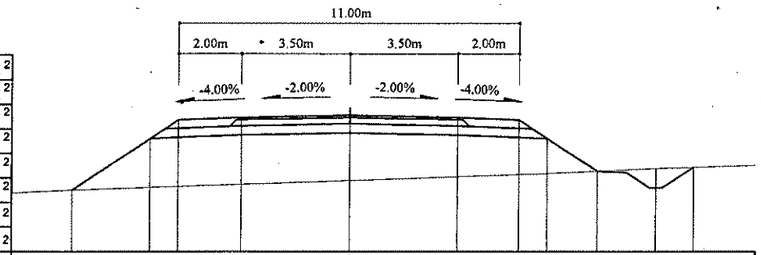

Зай, м	8.94	6.41	5.5	3.5	0	3.5	5.5	6.41	8.01	9.9	11.11
Газрын түвшин, м	1347.04	1347.13	1347.16	1347.23	1347.36	1347.48	1347.55	1347.58	1347.66	1347.75	1347.79
Төлөвлөлтийн түвшин, м	1347.04	1348.73	1349.34	1349.42	1349.49	1349.42	1349.34	1348.73	1347.66	1347.11	1347.79

108+580

Аас	0.50	м²
Ахөв	1.08	м²
Ацбс	1.52	м²
Асдү	3.70	м²
Аөн	17.58	м²
Аух	0.17	м²
Ашуу	1.40	м²
Ахх	3.23	м²

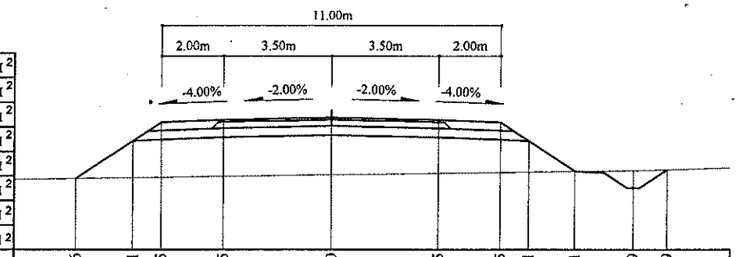

Зай, м	8.26	6.41	5.5	3.5	0	3.5	5.5	6.41	7.91	9.79	10.89
Газрын түвшин, м	1346.38	1346.41	1346.42	1346.45	1346.5	1346.55	1346.58	1346.6	1346.62	1346.64	1346.67
Төлөвлөлтийн түвшин, м	1346.38	1347.62	1348.22	1348.3	1348.37	1348.3	1348.22	1347.62	1346.62	1346.07	1346.67

108+500

Аас	0.50	м²
Ахөв	1.08	м²
Ацбс	1.52	м²
Асдү	3.70	м²
Аөн	20.71	м²
Аух	0.32	м²
Ашуу	1.40	м²
Ахх	3.36	м²

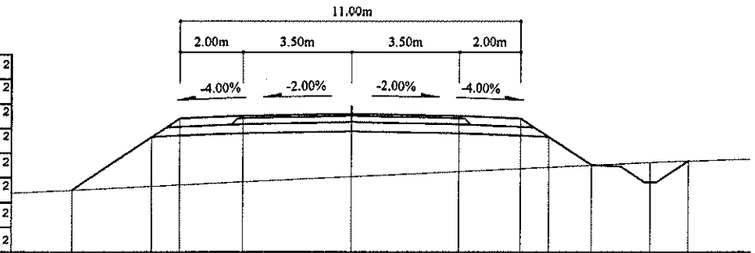

Зай, м	9	6.41	5.5	3.5	0	3.5	5.5	6.41	7.79	9.67	10.89
Газрын түвшин, м	1347.37	1347.5	1347.54	1347.64	1347.81	1347.98	1348.07	1348.11	1348.18	1348.27	1348.31
Төлөвлөлтийн түвшин, м	1347.37	1349.1	1349.71	1349.79	1349.86	1349.79	1349.71	1349.1	1348.18	1347.64	1348.31

108+560

Аас	0.50	м²
Ахөв	1.08	м²
Ацбс	1.52	м²
Асдү	3.70	м²
Аөн	21.07	м²
Аух	0.24	м²
Ашуу	1.40	м²
Ахх	3.36	м²

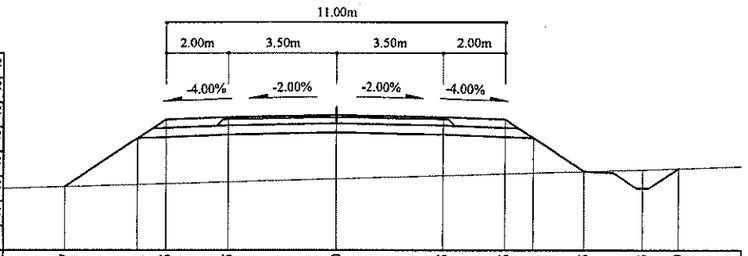

Зай, м	8.77	6.41	5.5	3.5	0	3.5	5.5	6.41	8.05	9.93	11.09
Газрын түвшин, м	1346.41	1346.48	1346.51	1346.56	1346.67	1346.77	1346.82	1346.85	1346.9	1346.95	1346.99
Төлөвлөлтийн түвшин, м	1346.41	1347.99	1348.59	1348.67	1348.74	1348.67	1348.59	1347.99	1346.9	1346.35	1346.99

108+480

Аас	0.50	м²
Ахөв	1.08	м²
Ацбс	1.52	м²
Асдү	3.70	м²
Аөн	24.00	м²
Аух	0.33	м²
Ашуу	1.40	м²
Ахх	3.48	м²

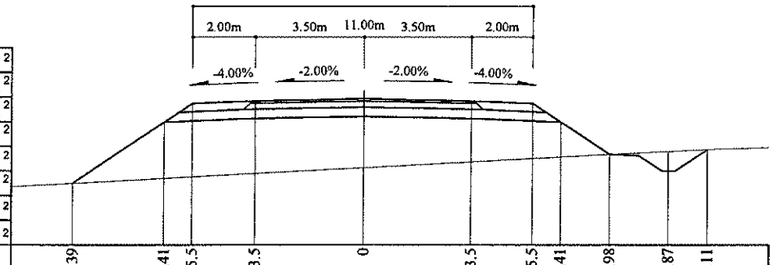

Зай, м	9.39	6.41	5.5	3.5	0	3.5	5.5	6.41	7.98	9.87	11.11
Газрын түвшин, м	1347.48	1347.64	1347.69	1347.8	1347.99	1348.18	1348.29	1348.34	1348.42	1348.51	1348.57
Төлөвлөлтийн түвшин, м	1347.48	1349.47	1350.08	1350.16	1350.23	1350.16	1350.08	1349.47	1348.42	1347.88	1348.57

108+540

Аас	0.50	м²
Ахөв	1.08	м²
Ацбс	1.52	м²
Асдү	3.70	м²
Аөн	22.60	м²
Аух	0.26	м²
Ашуу	1.40	м²
Ахх	3.41	м²

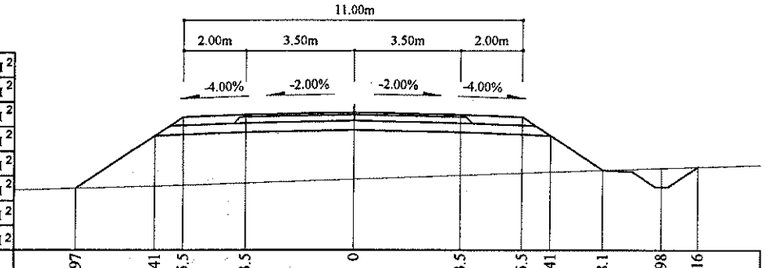

Зай, м	8.97	6.41	5.5	3.5	0	3.5	5.5	6.41	8.1	9.98	11.16
Газрын түвшин, м	1346.65	1346.73	1346.75	1346.82	1346.95	1347.07	1347.14	1347.17	1347.23	1347.3	1347.34
Төлөвлөлтийн түвшин, м	1346.65	1348.36	1348.97	1349.05	1349.12	1349.05	1348.97	1348.36	1347.23	1346.69	1347.34

Тайлбар:

Аас - Асфальт бетон хучилт
Ахөв - Хөвөө
Ацбс - Цементээр бэхжүүлсэн суурь
Асдү - Суурийн доод үе
Аөн - Дүүргэлт
Аух - Ухмал
Ашуу - Шуудууны эзэлхүүн
Ахх - Хөрс хуулалт

УБ хот. СБД 6-р хороо Бага тойруу, 37Б. Олон Улсын Худалдааны төв	БУЛГАН - ХИШИГ-ӨНДӨР - ГУРВАН БУЛАГ ЧИГЛЭЛИЙН 133.7км ХАТУУ ХУЧИЛТТАЙ АВТО ЗАМЫН АЖЛЫН ЗУРАГ			Хөндлөн огтлол	
	Захирал	Ким Сөн Хуан	Хөндлөн огтлол	Масштаб: 1:200	
	Ерөнхий.инж	Н.Нямсүрэн	ПК 108+480 - ПК 108+580	үе шат	хуудас / бүх/хууд
	Гүйцэтгэсэн	Ж.Батнасан	ШИФР 04/12	ХО	364 / 575
"ГЕО ЗУРАГЛАЛ" ХХК	Шалгасан	Г.Намуун		2012/9 сар	

108+640

Аас	0.50	м²
Ахөв	1.08	м²
Ацбс	1.52	м²
Асдү	3.70	м²
Аөн	6.72	м²
Аух	0.22	м²
Ашуу	1.40	м²
Ахх	2.80	м²



Зай, м	7.28	6.41	5.5	3.5	0	3.5	5.5	6.41	6.74	8.63	9.76
Газрын түвшин, м	1345.93	1345.95	1345.97	1346.02	1346.11	1346.2	1346.25	1346.28	1346.29	1346.33	1346.36
Төлөвлөлтийн түвшин, м	1345.93	1346.51	1347.11	1347.19	1347.26	1347.19	1347.11	1346.51	1346.29	1345.74	1346.36

108+620

Аас	0.50	м²
Ахөв	1.08	м²
Ацбс	1.52	м²
Асдү	3.70	м²
Аөн	9.98	м²
Аух	0.19	м²
Ашуу	1.40	м²
Ахх	2.95	м²

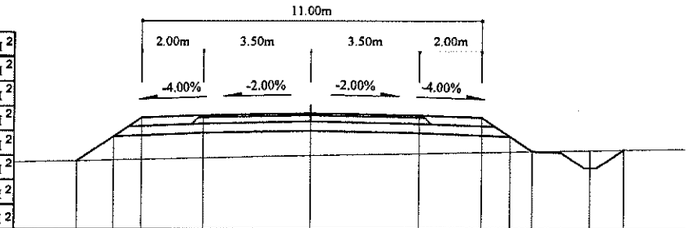

Зай, м	7.59	6.41	5.5	3.5	0	3.5	5.5	6.41	7.13	9.02	10.12
Газрын түвшин, м	1346.09	1346.12	1346.14	1346.19	1346.26	1346.33	1346.37	1346.38	1346.4	1346.43	1346.45
Төлөвлөлтийн түвшин, м	1346.09	1346.88	1347.48	1347.56	1347.63	1347.56	1347.48	1346.88	1346.4	1345.85	1346.45

108+600

Аас	0.50	м²
Ахөв	1.08	м²
Ацбс	1.52	м²
Асдү	3.70	м²
Аөн	13.75	м²
Аух	0.18	м²
Ашуу	1.40	м²
Ахх	3.09	м²

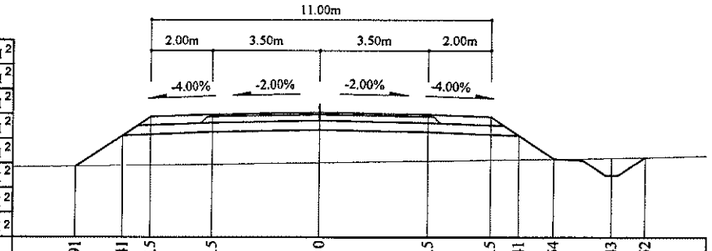

Зай, м	7.91	6.41	5.5	3.5	0	3.5	5.5	6.41	7.54	9.43	10.52
Газрын түвшин, м	1346.24	1346.27	1346.29	1346.32	1346.38	1346.43	1346.46	1346.48	1346.49	1346.52	1346.55
Төлөвлөлтийн түвшин, м	1346.24	1347.25	1347.85	1347.93	1348	1347.93	1347.85	1347.25	1346.49	1345.95	1346.55

108+700

Аас	0.50	м²
Ахөв	1.08	м²
Ацбс	1.52	м²
Асдү	3.70	м²
Аөн	2.71	м²
Аух	0.22	м²
Ашуу	1.40	м²
Ахх	2.62	м²

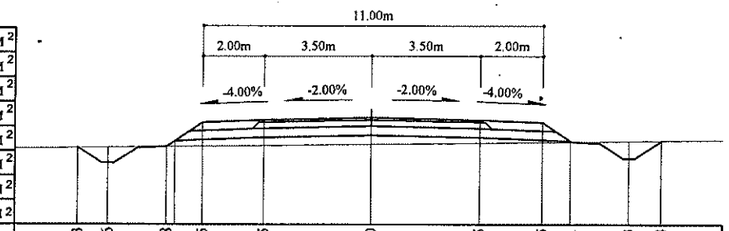

Зай, м	9.53	8.56	6.68	5.5	3.5	0	3.5	5.5	6.41	8.33	9.4
Газрын түвшин, м	1345.18	1345.19	1345.22	1346	1345.25	1345.3	1345.34	1346	1345.37	1345.4	1345.41
Төлөвлөлтийн түвшин, м	1345.18	1344.67	1345.22	1346	1346.08	1346.15	1346.08	1346	1345.4	1344.83	1345.41

108+680

Аас	0.50	м²
Ахөв	1.08	м²
Ацбс	1.52	м²
Асдү	3.70	м²
Аөн	3.71	м²
Аух	0.24	м²
Ашуу	1.40	м²
Ахх	2.67	м²

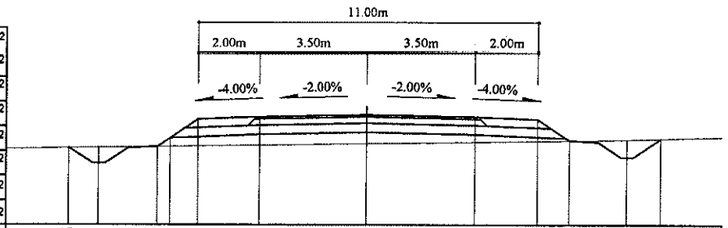

Зай, м	9.66	8.71	6.83	6.41	5.5	3.5	0	3.5	5.5	6.53	8.41	9.53
Газрын түвшин, м	1345.45	1345.46	1345.49	1345.49	1345.51	1345.54	1345.59	1345.64	1345.67	1345.69	1345.72	1345.75
Төлөвлөлтийн түвшин, м	1345.45	1344.94	1345.49	1345.77	1346.37	1346.45	1346.52	1346.45	1346.37	1345.69	1345.14	1345.75

108+660

Аас	0.50	м²
Ахөв	1.08	м²
Ацбс	1.52	м²
Асдү	3.70	м²
Аөн	4.07	м²
Аух	0.23	м²
Ашуу	1.40	м²
Ахх	2.69	м²

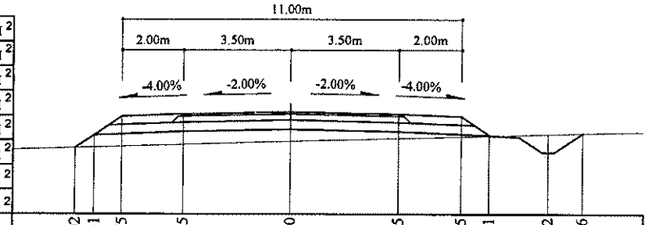

Зай, м	7.02	6.41	5.5	3.5	0	3.5	5.5	6.41	8.32	9.46
Газрын түвшин, м	1345.73	1345.75	1345.78	1345.84	1345.94	1346.04	1346.09	1346.12	1346.17	1346.2
Төлөвлөлтийн түвшин, м	1345.73	1346.14	1346.74	1346.82	1346.89	1346.82	1346.74	1346.14	1345.57	1346.2

Тайлбар:

Аас - Асфальт бетон хучилт
Ахөв - Хөвөө
Ацбс - Цементээр бэхжүүлсэн суурь
Асдү - Суурийн доод үе
Аөн - Дүүргэлт
Аух - Ухмал
Ашуу - Шуудууны эзэлхүүн
Ахх - Хөрс хуулалт

УБ хот ЄБД 6-р хороо Бага тойруу, 37Б. Олон Улсын Худалдааны төв	БУЛГАН - ХИШИГ-ӨНДӨР - ГУРВАН БУЛАГ ЧИГЛЭЛИЙН 133.7км ХАТУУ ХУЧИЛТТАЙ АВТО ЗАМЫН АЖЛЫН ЗУРАГ				Хөндлөн огтлол	
	Захирал	Ким Сон Хуан		Хөндлөн огтлол	Масштаб: 1:200	
	Ерөнхий.инж	Н.Нямсүрэн		ПК 108+600 - ПК 108+700	үе шат	хуудас / бүх/хууд
	Гүйцэтгэсэн	Ж.Батнасан		ШИФР 04/12	ХО	365 / 575
"ГЕО ЗУРАГЛАЛ" ХХК	Шалгасан	Г.Намуун			2012/9 сар	

108+760

Аас	0.50	м²
Ахөв	1.08	м²
Ацбс	1.52	м²
Асдү	3.70	м²
Аөн	6.86	м²
Аух	0.21	м²
Ашуу	1.40	м²
Ахх	2.81	м²

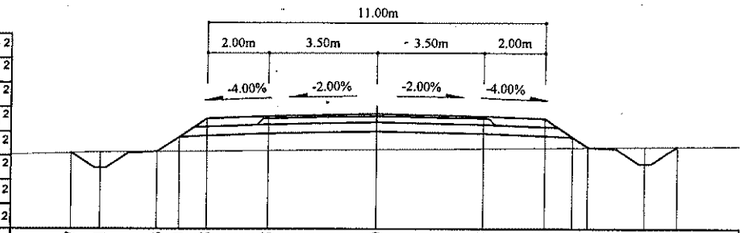

Зай, м	9.97	9.01	7.13	6.41	5.5	3.5	0	3.5	5.5	6.41	6.91	8.8	9.86
Газрын түвшин, м	1343.77	1343.79	1343.81	1343.81	1343.82	1343.84	1343.88	1343.91	1343.93	1343.94	1343.95	1343.97	1343.98
Төлөвлөлтийн түвшин, м	1343.77	1343.26	1343.81	1344.28	1344.89	1344.97	1345.04	1344.97	1344.89	1344.28	1343.95	1343.4	1343.98

108+740

Аас	0.50	м²
Ахөв	1.08	м²
Ацбс	1.52	м²
Асдү	3.70	м²
Аөн	5.20	м²
Аух	0.22	м²
Ашуу	1.40	м²
Ахх	2.74	м²

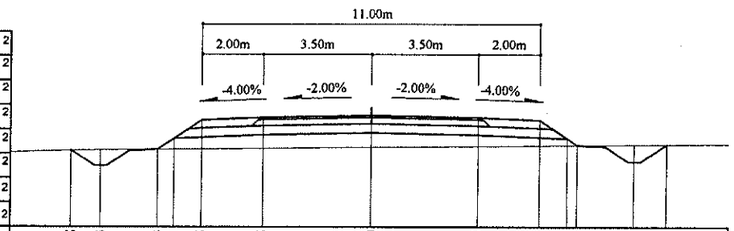

Зай, м	9.8	8.83	6.94	6.41	5.5	3.5	0	3.5	5.5	6.74	8.62	9.69
Газрын түвшин, м	1344.27	1344.28	1344.3	1344.3	1344.31	1344.33	1344.37	1344.4	1344.42	1344.44	1344.45	1344.46
Төлөвлөлтийн түвшин, м	1344.27	1343.75	1344.3	1344.65	1345.26	1345.34	1345.41	1345.34	1345.26	1344.44	1343.89	1344.46

108+720

Аас	0.50	м²
Ахөв	1.08	м²
Ацбс	1.52	м²
Асдү	3.70	м²
Аөн	3.45	м²
Аух	0.22	м²
Ашуу	1.40	м²
Ахх	2.66	м²

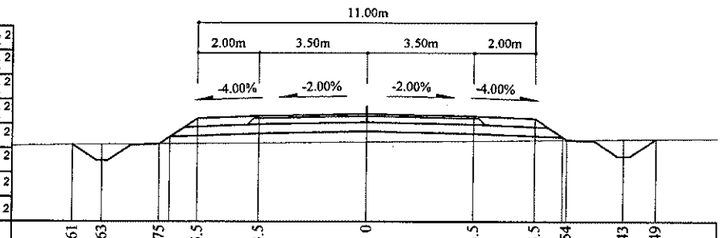

Зай, м	9.61	8.63	6.75	5.5	3.5	0	3.5	5.5	6.54	8.43	9.49
Газрын түвшин, м	1344.77	1344.78	1344.8	1344.81	1344.83	1344.87	1344.9	1344.93	1344.94	1344.96	1344.97
Төлөвлөлтийн түвшин, м	1344.77	1344.25	1344.8	1345.63	1345.71	1345.78	1345.71	1345.63	1344.94	1344.39	1344.97

108+820

Аас	0.50	м²
Ахөв	1.08	м²
Ацбс	1.52	м²
Асдү	3.70	м²
Аөн	23.54	м²
Аух	0.24	м²
Ашуу	1.40	м²
Ахх	3.45	м²

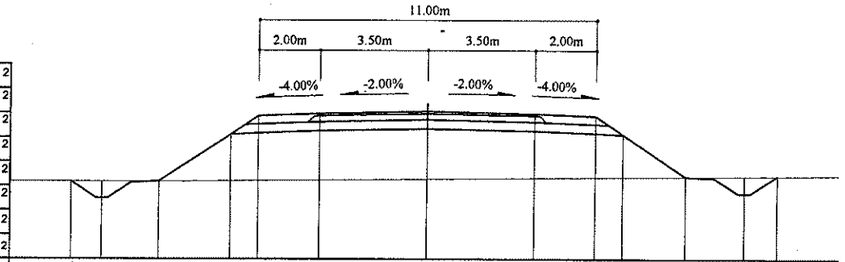

Зай, м	11.64	10.63	8.74	6.41	5.5	3.5	0	3.5	5.5	6.41	8.49	10.38	11.44
Газрын түвшин, м	1341.61	1341.61	1341.62	1341.64	1341.65	1341.67	1341.7	1341.73	1341.75	1341.76	1341.78	1341.8	1341.81
Төлөвлөлтийн түвшин, м	1341.61	1341.07	1341.62	1343.17	1343.78	1343.86	1343.93	1343.86	1343.78	1343.17	1341.78	1341.24	1341.81

108+800

Аас	0.50	м²
Ахөв	1.08	м²
Ацбс	1.52	м²
Асдү	3.70	м²
Аөн	19.02	м²
Аух	0.22	м²
Ашуу	1.40	м²
Ахх	3.29	м²

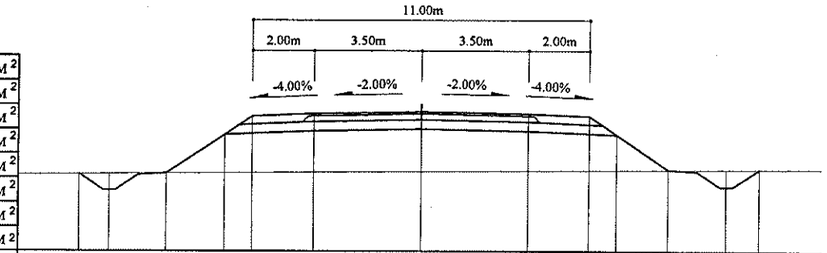

Зай, м	11.18	10.2	8.31	6.41	5.5	3.5	0	3.5	5.5	6.41	8.12	10.01	11.06
Газрын түвшин, м	1342.25	1342.26	1342.28	1342.29	1342.3	1342.31	1342.34	1342.37	1342.38	1342.39	1342.4	1342.42	1342.43
Төлөвлөлтийн түвшин, м	1342.25	1341.73	1342.28	1343.54	1344.15	1344.23	1344.3	1344.23	1344.15	1343.54	1342.4	1341.86	1342.43

108+780

Аас	0.50	м²
Ахөв	1.08	м²
Ацбс	1.52	м²
Асдү	3.70	м²
Аөн	12.70	м²
Аух	0.21	м²
Ашуу	1.40	м²
Ахх	3.05	м²

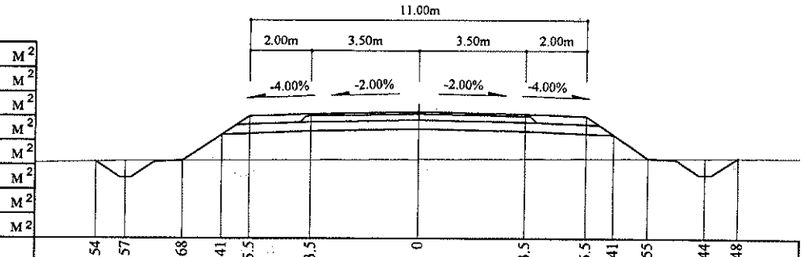

Зай, м	10.54	9.57	7.68	6.41	5.5	3.5	0	3.5	5.5	6.41	7.55	9.44	10.48
Газрын түвшин, м	1343.03	1343.05	1343.07	1343.07	1343.08	1343.09	1343.11	1343.13	1343.14	1343.15	1343.15	1343.16	1343.17
Төлөвлөлтийн түвшин, м	1343.03	1342.52	1343.07	1343.91	1344.52	1344.6	1344.67	1344.6	1344.52	1343.91	1343.15	1342.61	1343.17

Тайлбар:

Аас - Асфальт бетон хучилт
Ахөв - Хөвөө
Ацбс - Цементээр бэхжүүлсэн суурь
Асдү - Суурийн доод үе
Аөн - Дүүргэлт
Аух - Ухмал
Ашуу - Шуудууны эзэлхүүн
Ахх - Хөрс хуулалт

УБ хот. СБД 6-р хороо Бага тойруу, 37Б. Олон Улсын Худалдааны төв
"ГЕО ЗУРАГЛАЛ" ХХК

БУЛГАН - ХИШИГ-ӨНДӨР - ГУРВАН БУЛАГ ЧИГЛЭЛИЙН 133.7км ХАТУУ ХУЧИЛТТАЙ АВТО ЗАМЫН АЖЛЫН ЗУРАГ

Захирал	Ким Сон Хуан	
Ерөнхий.инж	Н.Нямсүрэн	
Гүйцэтгэсэн	Ж.Батнасан	
Шалгасан	Г.Намуун	

Хөндлөн огтлол
ПК 108+720 - ПК 108+820

ШИФР 04/12

Хөндлөн огтлол

Масштаб: 1:200		
үе шат	хуудас	бүх/хууд
ХО	366	575

2012/9 сар

108+880

Аас	0.50	м²
Ахөв	1.08	м²
Ацбс	1.52	м²
Асдү	3.70	м²
Аөн	25.60	м²
Аух	0.41	м²
Ашуу	1.40	м²
Ахх	3.52	м²

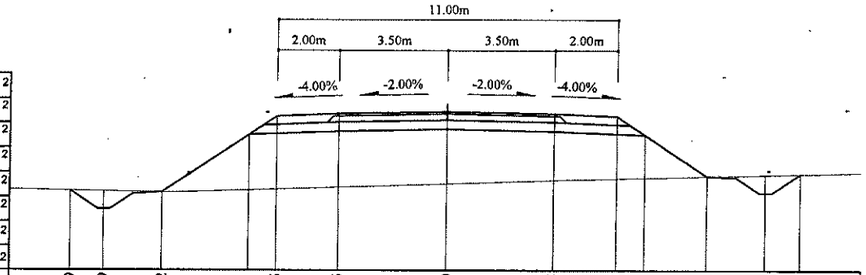

Зай, м	12.19	11.09	9.2	6.41	5.5	3.5	0	3.5	5.5	6.41	8.41	10.3	11.43
Газрын түвшин, м	1340.26	1340.24	1340.2	1340.27	1340.3	1340.37	1340.48	1340.59	1340.65	1340.68	1340.73	1340.78	1340.81
Төлөвлөлтийн түвшин, м	1340.26	1339.65	1340.2	1342.06	1342.67	1342.75	1342.82	1342.75	1342.67	1342.06	1340.73	1340.18	1340.81

108+940

Аас	0.50	м²
Ахөв	1.08	м²
Ацбс	1.52	м²
Асдү	3.70	м²
Аөн	15.13	м²
Аух	0.22	м²
Ашуу	1.40	м²
Ахх	3.14	м²

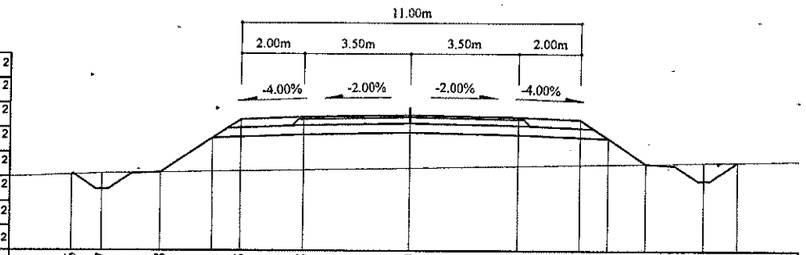

Зай, м	10.96	9.97	8.08	6.41	5.5	3.5	0	3.5	5.5	6.41	7.63	9.51	10.62
Газрын түвшин, м	1339.76	1339.8	1339.84	1339.87	1339.89	1339.92	1339.99	1340.06	1340.1	1340.11	1340.14	1340.17	1340.19
Төлөвлөлтийн түвшин, м	1339.76	1339.29	1339.84	1340.95	1341.56	1341.64	1341.71	1341.64	1341.56	1340.95	1340.14	1339.59	1340.19

108+860

Аас	0.50	м²
Ахөв	1.08	м²
Ацбс	1.52	м²
Асдү	3.70	м²
Аөн	26.04	м²
Аух	0.33	м²
Ашуу	1.40	м²
Ахх	3.53	м²

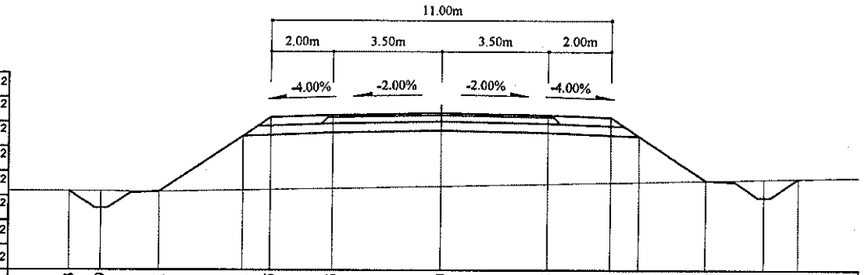

Зай, м	12.03	10.99	9.1	6.41	5.5	3.5	0	3.5	5.5	6.41	8.56	10.44	11.55
Газрын түвшин, м	1340.65	1340.65	1340.64	1340.68	1340.7	1340.74	1340.82	1340.89	1340.94	1340.96	1341	1341.04	1341.06
Төлөвлөлтийн түвшин, м	1340.65	1340.09	1340.64	1342.43	1343.04	1343.12	1343.19	1343.12	1343.04	1342.43	1341	1340.46	1341.06

108+920

Аас	0.50	м²
Ахөв	1.08	м²
Ацбс	1.52	м²
Асдү	3.70	м²
Аөн	19.18	м²
Аух	0.28	м²
Ашуу	1.40	м²
Ахх	3.29	м²

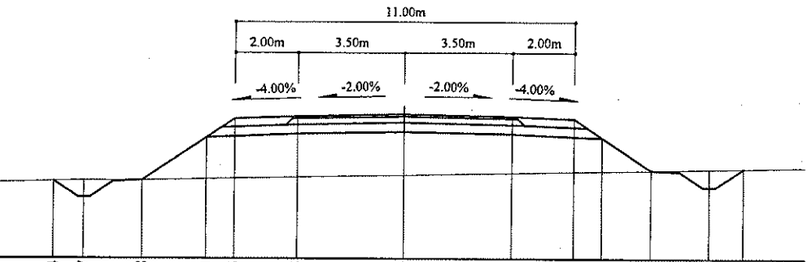

Зай, м	11.34	10.37	8.48	6.41	5.5	3.5	0	3.5	5.5	6.41	7.99	9.87	10.98
Газрын түвшин, м	1339.91	1339.93	1339.94	1339.98	1340	1340.04	1340.11	1340.18	1340.22	1340.24	1340.27	1340.31	1340.33
Төлөвлөлтийн түвшин, м	1339.91	1339.39	1339.94	1341.32	1341.93	1342.01	1342.08	1342.01	1341.93	1341.32	1340.27	1339.72	1340.33

108+840

Аас	0.50	м²
Ахөв	1.08	м²
Ацбс	1.52	м²
Асдү	3.70	м²
Аөн	24.78	м²
Аух	0.24	м²
Ашуу	1.40	м²
Ахх	3.49	м²

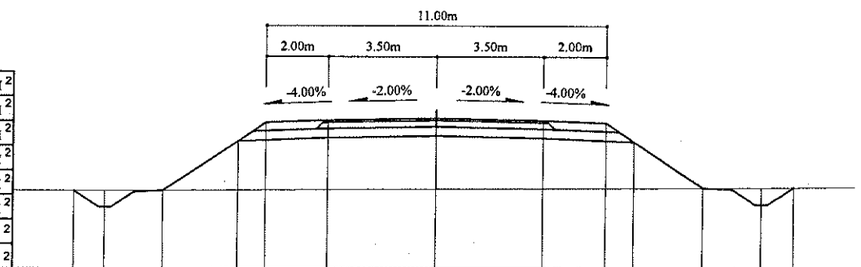

Зай, м	11.72	10.71	8.82	6.41	5.5	3.5	0	3.5	5.5	6.41	8.63	10.51	11.57
Газрын түвшин, м	1341.19	1341.19	1341.19	1341.21	1341.22	1341.23	1341.26	1341.28	1341.3	1341.31	1341.32	1341.34	1341.35
Төлөвлөлтийн түвшин, м	1341.19	1340.65	1341.19	1342.8	1343.41	1343.49	1343.56	1343.49	1343.41	1342.8	1341.32	1340.78	1341.35

108+900

Аас	0.50	м²
Ахөв	1.08	м²
Ацбс	1.52	м²
Асдү	3.70	м²
Аөн	24.03	м²
Аух	0.42	м²
Ашуу	1.40	м²
Ахх	3.46	м²

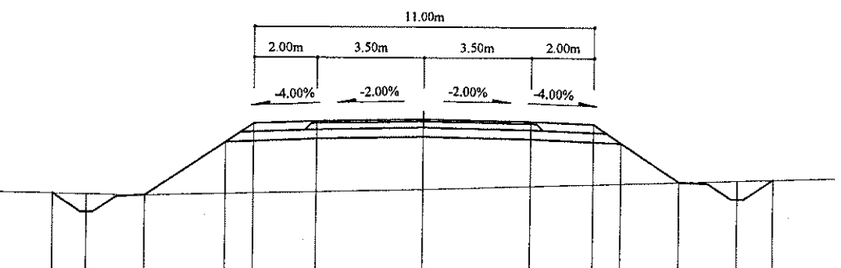

Зай, м	11.99	10.89	9.01	6.41	5.5	3.5	0	3.5	5.5	6.41	8.28	10.16	11.33
Газрын түвшин, м	1340.01	1339.41	1339.96	1340.02	1340.04	1340.09	1340.18	1340.29	1340.36	1340.38	1340.45	1340.51	1340.54
Төлөвлөлтийн түвшин, м	1340.01	1339.41	1339.96	1341.69	1342.3	1342.38	1342.45	1342.38	1342.3	1341.69	1340.45	1339.9	1340.54

Тайлбар:

Аас -	Асфальт бетон хучилт	Аөн -	Дүүргэлт
Ахөв -	Хөвөө	Аух -	Ухмал
Ацбс -	Цементээр бэхжүүлсэн суурь	Ашуу -	Шуудууны эзэлхүүн
Асдү -	Суурийн доод үе	Ахх -	Хөрс хуулалт

УБ хот. СБД 6-р хороо Бага тойруу, 37Б. Олон Улсын Худалдааны төв

"ГЕО ЗУРАГЛАЛ" ХХК

БУЛГАН - ХИШИГ-ӨНДӨР - ГУРВАН БУЛАГ ЧИГЛЭЛИЙН 133.7км
ХАТУУ ХУЧИЛТТАЙ АВТО ЗАМЫН АЖЛЫН ЗУРАГ

Захирал	Ким Сон Хуан	
Ерөнхий.инж	Н.Нямсүрэн	
Гүйцэтгэсэн	Ж.Батнасан	
Шалгасан	Г.Намуун	

Хөндлөн огтлол
ПК 108+840 - ПК 108+940

ШИФР 04/12

Хөндлөн огтлол

Масштаб: 1:200

үе шат	хуудас	бүх/хууд
ХО	367	575

2012/9 сар

109+000

Аас	0.50	м²
Ахөв	1.08	м²
Ацбс	1.52	м²
Асдү	3.70	м²
Аөн	3.12	м²
Аух	0.31	м²
Ашуу	1.40	м²
Ахх	3.26	м²



Зай, м	9.68	8.71	6.82	6.41	5.5	3.5	0	3.5	5.5	6.41	8.29	9.45
Газрын түвшин, м	1339.51	1339.53	1339.56	1339.57	1339.59	1339.63	1339.7	1339.79	1339.84	1339.86	1339.9	1339.93
Төлөвлөлтийн түвшин, м	1339.51	1339.02	1339.56	1339.84	1340.45	1340.53	1340.6	1340.53	1340.45	1339.84	1339.29	1339.93

109+060

Аас	0.50	м²
Ахөв	1.08	м²
Ацбс	1.52	м²
Асдү	3.70	м²
Аөн	8.41	м²
Аух	0.12	м²
Ашуу	1.40	м²
Ахх	2.89	м²

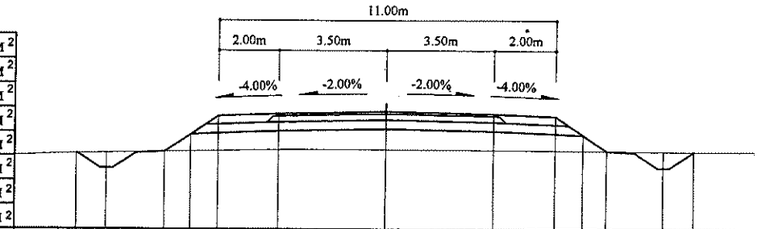

Зай, м	10.11	9.15	7.27	6.41	5.5	3.5	0	3.5	5.5	6.41	7.2	9.08	10.09
Газрын түвшин, м	1338.1	1338.12	1338.16	1338.17	1338.19	1338.23	1338.23	1338.21	1338.21	1338.21	1338.2	1338.2	1338.19
Төлөвлөлтийн түвшин, м	1338.1	1337.61	1338.16	1338.73	1339.33	1339.41	1339.48	1339.41	1339.33	1338.73	1338.2	1337.66	1338.19

108+980

Аас	0.50	м²
Ахөв	1.08	м²
Ацбс	1.52	м²
Асдү	3.70	м²
Аөн	8.78	м²
Аух	0.27	м²
Ашуу	1.40	м²
Ахх	2.89	м²

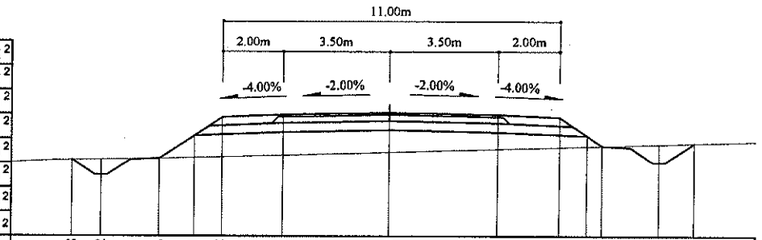

Зай, м	10.38	9.42	7.53	6.41	5.5	3.5	0	3.5	5.5	6.41	6.91	8.79	9.95
Газрын түвшин, м	1339.41	1339.43	1339.46	1339.49	1339.52	1339.57	1339.67	1339.77	1339.83	1339.86	1339.88	1339.93	1339.97
Төлөвлөлтийн түвшин, м	1339.41	1338.91	1339.46	1340.21	1340.82	1340.9	1340.97	1340.9	1340.82	1340.21	1339.88	1339.33	1339.97

109+040

Аас	0.50	м²
Ахөв	1.08	м²
Ацбс	1.52	м²
Асдү	3.70	м²
Аөн	1.93	м²
Аух	0.16	м²
Ашуу	1.40	м²
Ахх	3.22	м²

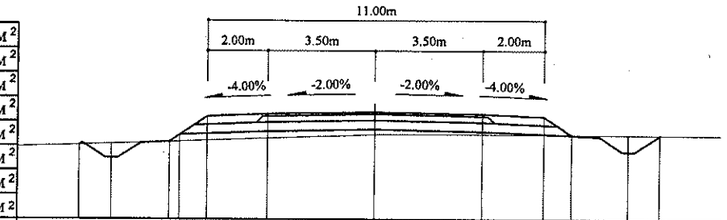

Зай, м	9.67	8.63	6.74	5.5	3.5	0	3.5	5.5	6.41	8.29	9.33
Газрын түвшин, м	1338.77	1338.81	1338.88	1338.92	1338.99	1339.12	1339.12	1339.12	1339.12	1339.12	1339.11
Төлөвлөлтийн түвшин, м	1338.77	1338.33	1338.88	1339.71	1339.79	1339.86	1339.79	1339.71	1339.1	1338.55	1339.11

108+960

Аас	0.50	м²
Ахөв	1.08	м²
Ацбс	1.52	м²
Асдү	3.70	м²
Аөн	11.84	м²
Аух	0.21	м²
Ашуу	1.40	м²
Ахх	3.02	м²

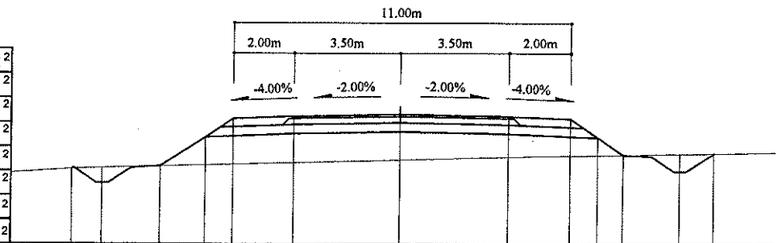

Зай, м	10.75	9.73	7.85	6.41	5.5	3.5	0	3.5	5.5	6.41	7.26	9.14	10.24
Газрын түвшин, м	1339.53	1339.57	1339.62	1339.66	1339.69	1339.74	1339.84	1339.94	1339.98	1340	1340.02	1340.05	1340.07
Төлөвлөлтийн түвшин, м	1339.53	1339.08	1339.62	1340.58	1341.19	1341.27	1341.34	1341.27	1341.19	1340.58	1340.02	1339.47	1340.07

109+020

Аас	0.50	м²
Ахөв	1.08	м²
Ацбс	1.52	м²
Асдү	3.70	м²
Аөн	1.76	м²
Аух	1.39	м²
Ашуу	1.40	м²
Ахх	3.32	м²

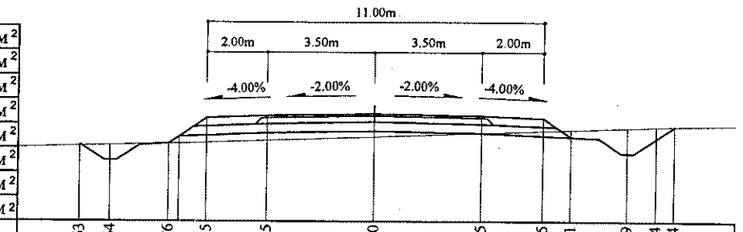

Зай, м	9.63	8.64	6.76	5.5	3.5	0	3.5	5.5	6.41	8.29	9.24	9.84
Газрын түвшин, м	1339.17	1339.2	1339.24	1339.28	1339.35	1339.47	1339.6	1339.67	1339.7	1339.77	1339.8	1339.82
Төлөвлөлтийн түвшин, м	1339.17	1338.69	1339.24	1340.08	1340.16	1340.23	1340.16	1340.08	1339.47	1338.92	1339.42	1339.82

Тайлбар:

- Аас - Асфальт бетон хучилт
- Ахөв - Хөвөө
- Ацбс - Цементээр бэхжүүлсэн суурь
- Асдү - Суурийн доод үе
- Аөн - Дүүргэлт
- Аух - Ухмал
- Ашуу - Шуудууны эзэлхүүн
- Ахх - Хөрс хуулалт

УБ хот. СБД 6-р хороо
Бага тойруу, 37Б. Олон
Улсын Худалдааны төв

"ГЕО ЗУРАГЛАЛ" ХХК

БУЛГАН - ХИШИГ-ӨНДӨР - ГУРВАН БУЛАГ ЧИГЛЭЛИЙН 133.7км
ХАТУУ ХУЧИЛТТАЙ АВТО ЗАМЫН АЖЛЫН ЗУРАГ

Захирал	Ким Сон Хуан	
Ерөнхий.инж	Н.Нямсүрэн	
Гүйцэтгэсэн	Ж.Батнасан	
Шалгасан	Г.Намуун	

Хөндлөн огтлол

ПК 108+960 - ПК 109+060

ШИФР 04/12

Хөндлөн огтлол

Масштаб: 1:200

үе шат	хуудас	бүх/хууд
ХО	368	575

2012/9 сар

109+120

Аас	0.50	м²
Ахөв	1.08	м²
Ацбс	1.52	м²
Асдү	3.70	м²
Аөн	12.54	м²
Аух	0.14	м²
Ашуу	1.40	м²
Ахх	3.06	м²

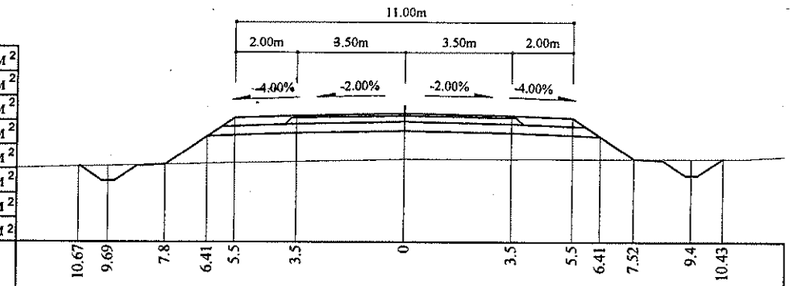

Зай, м	10.67	9.69	7.8	6.41	5.5	3.5	0	3.5	5.5	6.41	7.52	9.4	10.43
Газрын түвшин, м	1336.62	1336.64	1336.69	1336.72	1336.74	1336.79	1336.86	1336.87	1336.87	1336.88	1336.88	1336.88	1336.89
Төлөвлөлтийн түвшин, м	1336.62	1336.14	1336.69	1337.62	1338.22	1338.3	1338.37	1338.3	1338.22	1337.62	1336.88	1336.33	1336.89

109+180

Аас	0.50	м²
Ахөв	1.08	м²
Ацбс	1.52	м²
Асдү	3.70	м²
Аөн	9.08	м²
Аух	0.34	м²
Ашуу	1.40	м²
Ахх	2.89	м²

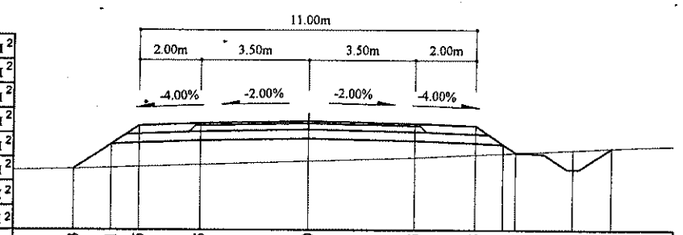

Зай, м	7.63	6.41	5.5	3.5	0	3.5	5.5	6.83	8.71	9.97
Газрын түвшин, м	1335.69	1335.73	1335.76	1335.83	1335.94	1336.06	1336.16	1336.23	1336.32	1336.39
Төлөвлөлтийн түвшин, м	1335.69	1336.51	1337.11	1337.19	1337.26	1337.19	1337.11	1336.23	1335.68	1336.39

109+100

Аас	0.50	м²
Ахөв	1.08	м²
Ацбс	1.52	м²
Асдү	3.70	м²
Аөн	14.20	м²
Аух	0.19	м²
Ашуу	1.40	м²
Ахх	3.11	м²

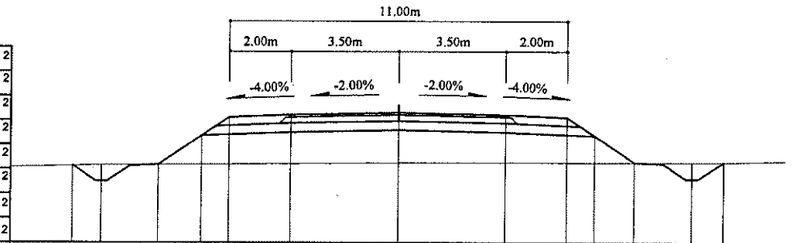

Зай, м	10.68	9.72	7.84	6.41	5.5	3.5	0	3.5	5.5	6.41	7.73	9.61	10.64
Газрын түвшин, м	1337	1337.02	1337.04	1337.05	1337.05	1337.07	1337.1	1337.1	1337.11	1337.11	1337.11	1337.11	1337.12
Төлөвлөлтийн түвшин, м	1337	1336.49	1337.04	1337.99	1338.59	1338.67	1338.74	1338.67	1338.59	1337.99	1337.11	1336.57	1337.12

109+160

Аас	0.50	м²
Ахөв	1.08	м²
Ацбс	1.52	м²
Асдү	3.70	м²
Аөн	10.87	м²
Аух	0.40	м²
Ашуу	1.40	м²
Ахх	2.98	м²

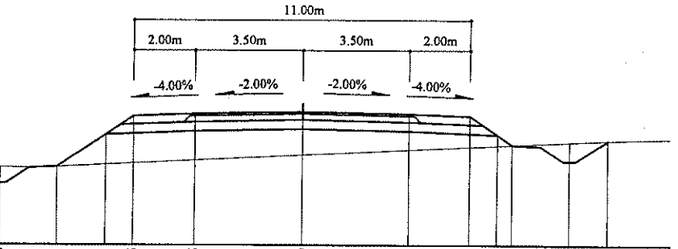

Зай, м	10.9	9.89	8.01	6.41	5.5	3.5	0	3.5	5.5	6.41	6.9	8.79	10.03
Газрын түвшин, м	1335.8	1335.8	1335.81	1335.89	1335.93	1336.03	1336.21	1336.38	1336.48	1336.52	1336.55	1336.64	1336.7
Төлөвлөлтийн түвшин, м	1335.8	1335.26	1335.81	1336.88	1337.48	1337.56	1337.63	1337.56	1337.48	1336.88	1336.55	1336	1336.7

109+080

Аас	0.50	м²
Ахөв	1.08	м²
Ацбс	1.52	м²
Асдү	3.70	м²
Аөн	15.15	м²
Аух	0.26	м²
Ашуу	1.40	м²
Ахх	3.14	м²

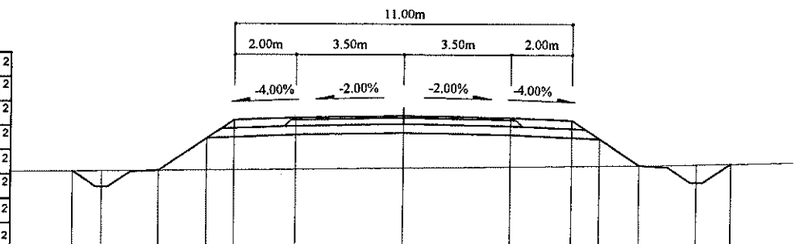

Зай, м	10.85	9.88	8	6.41	5.5	3.5	0	3.5	5.5	6.41	7.71	9.59	10.71
Газрын түвшин, м	1337.26	1337.28	1337.3	1337.32	1337.33	1337.35	1337.4	1337.44	1337.46	1337.47	1337.49	1337.53	1337.56
Төлөвлөлтийн түвшин, м	1337.26	1336.75	1337.3	1338.36	1338.96	1339.04	1339.11	1339.04	1338.96	1338.36	1337.49	1336.95	1337.56

109+140

Аас	0.50	м²
Ахөв	1.08	м²
Ацбс	1.52	м²
Асдү	3.70	м²
Аөн	11.72	м²
Аух	0.27	м²
Ашуу	1.40	м²
Ахх	3.03	м²

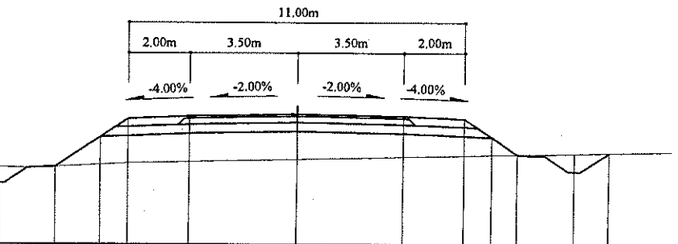

Зай, м	10.77	9.76	7.88	6.41	5.5	3.5	0	3.5	5.5	6.41	7.26	9.14	10.26
Газрын түвшин, м	1336.26	1336.25	1336.27	1336.34	1336.39	1336.43	1336.51	1336.59	1336.64	1336.66	1336.68	1336.73	1336.75
Төлөвлөлтийн түвшин, м	1336.26	1335.72	1336.27	1337.25	1337.85	1337.93	1338	1337.93	1337.85	1337.25	1336.68	1336.14	1336.75

Тайлбар:

Аас - Асфальт бетон хучилт
Ахөв - Хөвөө
Ацбс - Цементээр бэхжүүлсэн суурь
Асдү - Суурийн доод үе
Аөн - Дүүргэлт
Аух - Ухмал
Ашуу - Шуудууны эзэлхүүн
Ахх - Хөрс хуулалт

УБ хот. СБД 6-р хороо Бага тойруу, 37Б. Олон Улсын Худалдааны төв
"ГЕО ЗУРАГЛАЛ" ХХК

БУЛГАН - ХИШИГ-ӨНДӨР - ГУРВАН БУЛАГ ЧИГЛЭЛИЙН 133.7км ХАТУУ ХУЧИЛТТАЙ АВТО ЗАМЫН АЖЛЫН ЗУРАГ

Захирал	Ким Сон Хуан	
Ерөнхий.инж	Н.Нямсүрэн	
Гүйцэтгэсэн	Ж.Батнасан	
Шалгасан	Г.Намуун	

Хөндлөн огтлол
ПК 109+080 - ПК 109+180

ШИФР 04/12

Хөндлөн огтлол

Масштаб: 1:200

үе шат	хуудас	бүх/хууд
ХО	369	575

2012/9 сар

109+240

Аас	0.50	м²
Ахөв	1.08	м²
Ацбс	1.52	м²
Асдү	3.70	м²
Аөн	4.80	м²
Аух	0.24	м²
Ашуу	1.40	м²
Ахх	2.72	м²

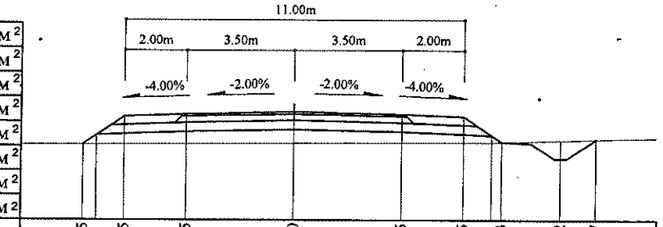

Зай, м	6.85	5.5	3.5	0	3.5	5.5	6.73	8.62	9.77	
Газрын түвшин, м	1335.1	1335.11	1335.12	1335.14	1335.16	1335.17	1335.18	1335.24	1335.27	
Төлөвлөлтийн түвшин, м	1335.1	1336	1336.08	1336.15	1336.08	1336	1335.18	1334.64	1335.27	

109+300

Аас	0.50	м²
Ахөв	1.08	м²
Ацбс	1.52	м²
Асдү	3.70	м²
Аөн	4.35	м²
Аух	0.61	м²
Ашуу	1.40	м²
Ахх	3.37	м²

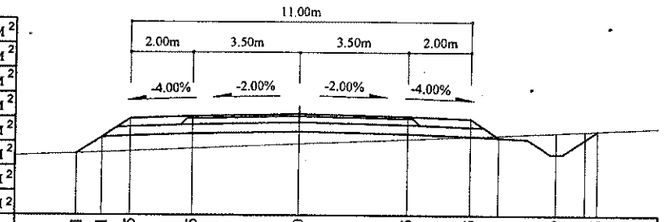

Зай, м	7.21	6.41	5.5	3.5	0	3.5	5.5	6.41	8.29	9.66
Газрын түвшин, м	1333.75	1333.78	1333.82	1333.91	1334.07	1334.23	1334.32	1334.36	1334.45	1334.51
Төлөвлөлтийн түвшин, м	1333.75	1334.28	1334.89	1334.97	1335.04	1334.97	1334.89	1334.28	1333.74	1334.51

109+220

Аас	0.50	м²
Ахөв	1.08	м²
Ацбс	1.52	м²
Асдү	3.70	м²
Аөн	4.85	м²
Аух	0.24	м²
Ашуу	1.40	м²
Ахх	2.72	м²

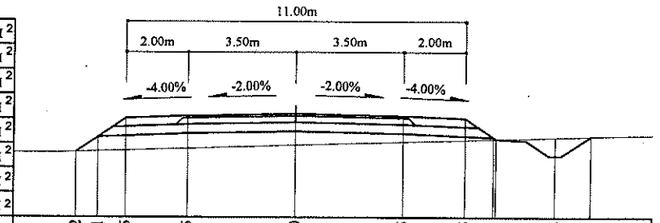

Зай, м	7.12	6.41	5.5	3.5	0	3.5	5.5	6.41	8.38	9.54
Газрын түвшин, м	1335.29	1335.31	1335.34	1335.4	1335.51	1335.62	1335.68	1335.7	1335.76	1335.8
Төлөвлөлтийн түвшин, м	1335.29	1335.77	1336.37	1336.45	1336.52	1336.45	1336.37	1335.77	1335.16	1335.8

109+280

Аас	0.50	м²
Ахөв	1.08	м²
Ацбс	1.52	м²
Асдү	3.70	м²
Аөн	5.51	м²
Аух	0.26	м²
Ашуу	1.40	м²
Ахх	2.76	м²



Зай, м	7.25	6.41	5.5	3.5	0	3.5	5.5	6.55	8.43	9.63
Газрын түвшин, м	1334.1	1334.13	1334.17	1334.24	1334.35	1334.46	1334.53	1334.56	1334.62	1334.68
Төлөвлөлтийн түвшин, м	1334.1	1334.65	1335.26	1335.34	1335.41	1335.34	1335.26	1334.56	1334.02	1334.68

109+200

Аас	0.50	м²
Ахөв	1.08	м²
Ацбс	1.52	м²
Асдү	3.70	м²
Аөн	5.78	м²
Аух	0.25	м²
Ашуу	1.40	м²
Ахх	2.76	м²

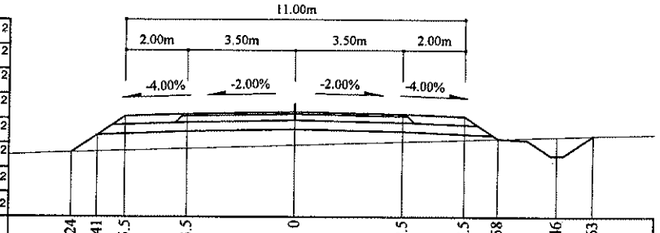

Зай, м	7.24	6.41	5.5	3.5	0	3.5	5.5	6.58	8.46	9.63
Газрын түвшин, м	1335.58	1335.61	1335.64	1335.7	1335.81	1335.92	1335.99	1336.02	1336.08	1336.12
Төлөвлөлтийн түвшин, м	1335.58	1336.14	1336.74	1336.82	1336.89	1336.82	1336.74	1336.02	1335.48	1336.12

109+260

Аас	0.50	м²
Ахөв	1.08	м²
Ацбс	1.52	м²
Асдү	3.70	м²
Аөн	5.99	м²
Аух	0.25	м²
Ашуу	1.40	м²
Ахх	2.74	м²

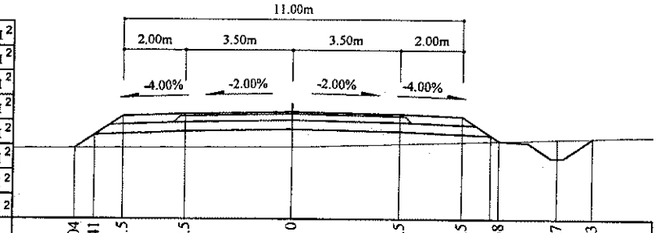

Зай, м	7.04	6.41	5.5	3.5	0	3.5	5.5	6.68	8.57	9.73
Газрын түвшин, м	1334.6	1335.02	1334.61	1334.62	1334.64	1334.74	1334.8	1334.84	1334.9	1334.94
Төлөвлөлтийн түвшин, м	1334.6	1335.02	1335.63	1335.71	1335.78	1335.71	1335.63	1334.84	1334.3	1334.94

Тайлбар:

Лас - Асфальт бетон хучилт
Ахов - Хөвөө
Ацбс - Цементээр бэхжүүлсэн суурь
Асдү - Суурийн доод үе
Аөн - Дүүргэлт
Аух - Ухмал
Ашуу - Шуудууны эзэлхүүн
Ахх - Хөрс хуулалт

УБ хот. СБД 6-р хороо Бага тойруу, 37Б. Олон Улсын Худалдааны төв

"ГЕО ЗУРАГЛАЛ" ХХК

БУЛГАН - ХИШИГ-ӨНДӨР - ГУРВАН БУЛАГ ЧИГЛЭЛИЙН 133.7км ХАТУУ ХУЧИЛТТАЙ АВТОЗАМЫН АЖЛЫН ЗУРАГ

Захирал	Ким Сон Хуан	
Ерөнхий.инж	Н.Нямсүрэн	
Гүйцэтгэсэн	Ж.Батнасан	
Шалгасан	Г.Намуун	

Хөндлөн огтлол

ПК 109+200 - ПК 109+300

ШИФР 04/12

Хөндлөн огтлол

Масштаб: 1:200

үе шат	хуудас	бүх/хууд
ХО	370	575

2012/9 сар

109+360

Аас	0.50	м²
Ахөв	1.08	м²
Ацбс	1.52	м²
Асдү	3.70	м²
Аөн	11.83	м²
Аух	0.26	м²
Ашуу	1.40	м²
Ахх	3.02	м²

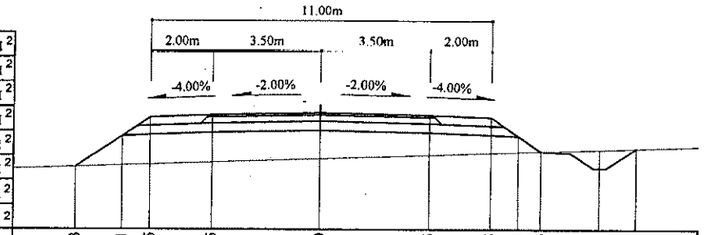

Зай, м	Газрын түвшин, м	Төлөвлөлтийн түвшин, м
7.93	1331.94	1331.94
6.41	1332	1332.96
5.5	1332.03	1333.56
3.5	1332.09	1333.64
0	1332.21	1333.71
3.5	1332.33	1333.64
5.5	1332.4	1333.56
6.41	1332.43	1332.96
7.16	1332.46	1332.46
9.04	1332.52	1331.91
10.22	1332.56	1332.56

109+340

Аас	0.50	м²
Ахөв	1.08	м²
Ацбс	1.52	м²
Асдү	3.70	м²
Аөн	8.40	м²
Аух	0.26	м²
Ашуу	1.40	м²
Ахх	2.88	м²



Зай, м	Газрын түвшин, м	Төлөвлөлтийн түвшин, м
7.56	1332.65	1332.65
6.41	1332.69	1333.42
5.5	1332.72	1334.02
3.5	1332.78	1334.1
0	1332.91	1334.17
3.5	1333.03	1334.1
5.5	1333.1	1334.02
6.41	1333.13	1333.42
6.82	1333.14	1333.14
8.7	1333.21	1332.6
9.88	1333.25	1333.25

109+320

Аас	0.50	м²
Ахөв	1.08	м²
Ацбс	1.52	м²
Асдү	3.70	м²
Аөн	6.14	м²
Аух	0.02	м²
Ашуу	1.40	м²
Ахх	3.33	м²

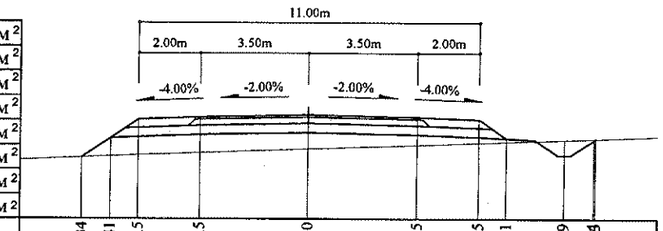

Зай, м	Газрын түвшин, м	Төлөвлөлтийн түвшин, м
7.34	1333.25	1333.25
6.41	1333.29	1333.87
5.5	1333.33	1334.48
3.5	1333.4	1334.56
0	1333.53	1334.63
3.5	1333.65	1334.56
5.5	1333.73	1334.48
6.41	1333.76	1333.87
8.29	1333.83	1333.32
9.89	1333.86	1333.88

109+420

Аас	0.50	м²
Ахөв	1.08	м²
Ацбс	1.52	м²
Асдү	3.70	м²
Аөн	14.16	м²
Аух	0.26	м²
Ашуу	1.40	м²
Ахх	3.08	м²

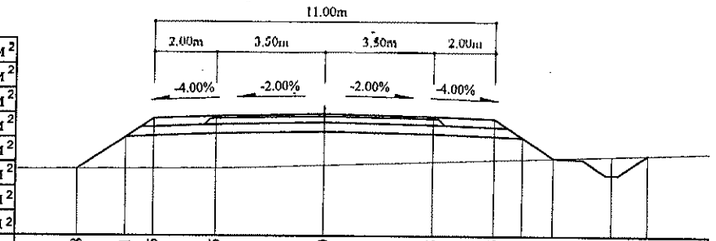

Зай, м	Газрын түвшин, м	Төлөвлөлтийн түвшин, м
7.98	1330.53	1330.53
6.41	1330.54	1331.57
5.5	1330.54	1332.18
3.5	1330.56	1332.26
0	1330.66	1332.33
3.5	1330.77	1332.26
5.5	1330.84	1332.18
6.41	1330.87	1331.57
7.41	1330.9	1330.9
9.3	1330.97	1330.36
10.47	1331.01	1331.01

109+400

Аас	0.50	м²
Ахөв	1.08	м²
Ацбс	1.52	м²
Асдү	3.70	м²
Аөн	13.82	м²
Аух	0.23	м²
Ашуу	1.40	м²
Ахх	3.08	м²

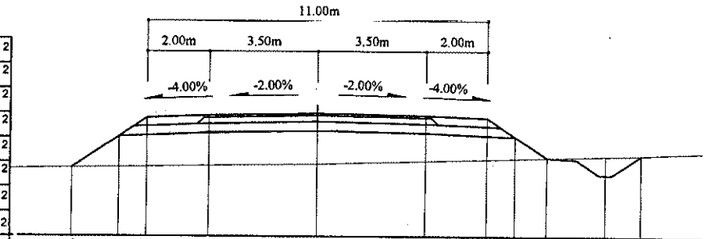

Зай, м	Газрын түвшин, м	Төлөвлөлтийн түвшин, м
7.94	1331.02	1331.02
6.41	1331.04	1332.03
5.5	1331.05	1332.64
3.5	1331.08	1332.72
0	1331.13	1332.79
3.5	1331.23	1332.72
5.5	1331.29	1332.64
6.41	1331.31	1332.03
7.45	1331.34	1331.34
9.33	1331.4	1330.8
10.48	1331.43	1331.43

109+380

Аас	0.50	м²
Ахөв	1.08	м²
Ацбс	1.52	м²
Асдү	3.70	м²
Аөн	13.30	м²
Аух	0.23	м²
Ашуу	1.40	м²
Ахх	3.06	м²

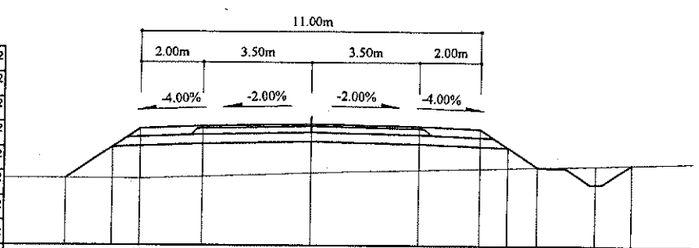

Зай, м	Газрын түвшин, м	Төлөвлөлтийн түвшин, м
7.93	1331.48	1331.48
6.41	1331.48	1332.49
5.5	1331.47	1333.1
3.5	1331.54	1333.18
0	1331.66	1333.25
3.5	1331.76	1333.18
5.5	1331.81	1333.1
6.41	1331.84	1332.49
7.36	1331.86	1331.86
9.24	1331.91	1331.32
10.4	1331.96	1331.96

Тайлбар:

Аас - Асфальт бетон хучилт
Ахөв - Хөвөө
Ацбс - Цементээр бэхжүүлсэн суурь
Асдү - Суурийн доод үе
Аөн - Дүүргэлт
Аух - Ухмал
Ашуу - Шуудууны эзэлхүүн
Ахх - Хөрс хуулалт

УБ хот. СБД 6-р хороо Бага тойруу, 37Б. Олон Улсын Худалдааны төв
"ГЕО ЗУРАГЛАЛ" ХХК

БУЛГАН - ХИШИГ-ӨНДӨР - ГУРВАН БУЛАГ ЧИГЛЭЛИЙН 133.7км ХАТУУ ХУЧИЛТТАЙ АВТО ЗАМЫН АЖЛЫН ЗУРАГ

Захирал	Ким Сон Хуан	
Ерөнхий.инж	Н.Нямсүрэн	
Гүйцэтгэсэн	Ж.Батнасан	
Шалгасан	Г.Намуун	

Хөндлөн огтлол
ПК 109+320 - ПК 109+420
ШИФР 04/12

Хөндлөн огтлол
Масштаб: 1:200

үе шат	хуудас	бүх/хууд
ХО	371	575

2012/9 сар

109+480

Аас	0.50	м²
Ахөв	1.08	м²
Ацбс	1.52	м²
Асдү	3.70	м²
Аөн	8.68	м²
Аух	0.45	м²
Ашуу	1.40	м²
Ахх	2.85	м²

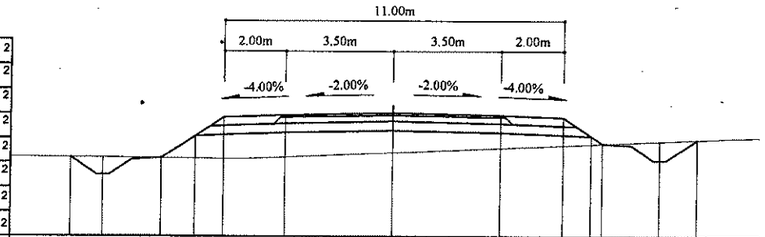

Зай, м	10.44	9.38	7.5	6.41	5.5	3.5	0	3.5	5.5	6.78	8.66	9.88
Газрын түвшин, м	1329.49	1329.48	1329.47	1329.46	1329.45	1329.5	1329.65	1329.81	1329.89	1329.95	1330.03	1330.08
Төлөвлөлтийн түвшин, м	1329.49	1328.92	1329.47	1330.19	1330.8	1330.88	1330.95	1330.88	1330.8	1329.95	1329.4	1330.08

109+460

Аас	0.50	м²
Ахөв	1.08	м²
Ацбс	1.52	м²
Асдү	3.70	м²
Аөн	11.15	м²
Аух	0.45	м²
Ашуу	1.40	м²
Ахх	2.95	м²

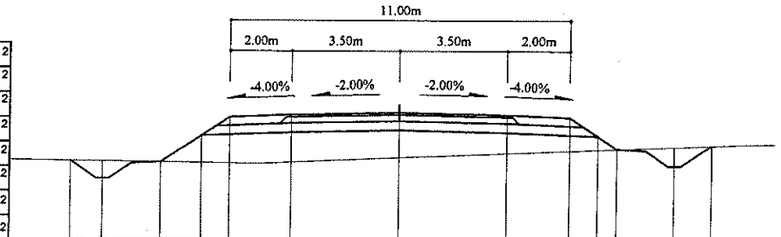

Зай, м	10.66	9.59	7.71	6.41	5.5	3.5	0	3.5	5.5	6.41	7.04	8.92	10.13
Газрын түвшин, м	1329.82	1329.81	1329.79	1329.77	1329.76	1329.79	1329.94	1330.09	1330.17	1330.21	1330.23	1330.31	1330.36
Төлөвлөлтийн түвшин, м	1329.82	1329.24	1329.79	1330.65	1331.26	1331.34	1331.41	1331.34	1331.26	1330.65	1330.23	1329.69	1330.36

109+440

Аас	0.50	м²
Ахөв	1.08	м²
Ацбс	1.52	м²
Асдү	3.70	м²
Аөн	12.89	м²
Аух	0.26	м²
Ашуу	1.40	м²
Ахх	3.03	м²

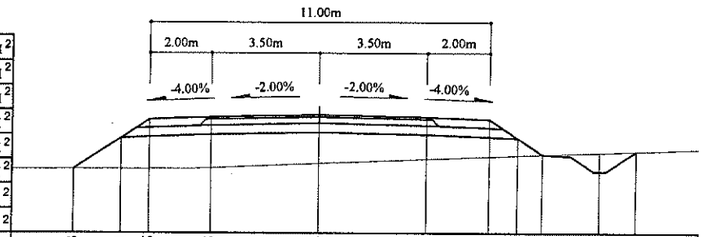

Зай, м	7.93	6.41	5.5	3.5	0	3.5	5.5	6.41	7.22	9.1	10.28
Газрын түвшин, м	1330.1	1330.11	1330.11	1330.14	1330.29	1330.43	1330.51	1330.55	1330.57	1330.64	1330.67
Төлөвлөлтийн түвшин, м	1330.1	1331.11	1331.72	1331.8	1331.87	1331.8	1331.72	1331.11	1330.57	1330.03	1330.67

109+540

Аас	0.50	м²
Ахөв	1.08	м²
Ацбс	1.52	м²
Асдү	3.70	м²
Аөн	2.59	м²
Аух	0.78	м²
Ашуу	1.40	м²
Ахх	3.28	м²



Зай, м	9.73	8.66	6.78	5.5	3.5	0	3.5	5.5	6.41	8.29	9.64
Газрын түвшин, м	1328.44	1328.53	1328.56	1328.59	1328.62	1328.72	1328.84	1328.91	1328.94	1328.99	1329.03
Төлөвлөлтийн түвшин, м	1328.44	1328.02	1328.56	1329.42	1329.5	1329.57	1329.5	1329.42	1328.81	1328.27	1329.03

109+520

Аас	0.50	м²
Ахөв	1.08	м²
Ацбс	1.52	м²
Асдү	3.70	м²
Аөн	2.32	м²
Аух	1.20	м²
Ашуу	1.40	м²
Ахх	3.34	м²

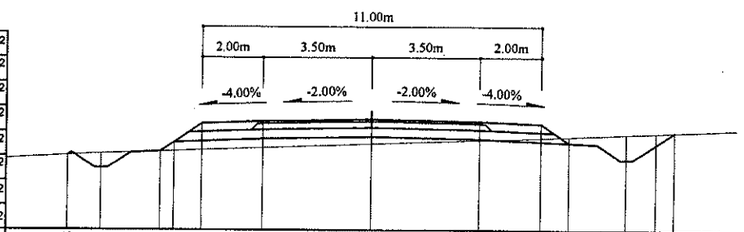

Зай, м	9.8	8.74	6.85	6.41	5.5	3.5	0	3.5	5.5	6.41	8.29	9.24	9.83
Газрын түвшин, м	1328.86	1328.91	1328.98	1328.99	1329.02	1329.1	1329.23	1329.36	1329.43	1329.47	1329.55	1329.59	1329.62
Төлөвлөлтийн түвшин, м	1328.86	1328.43	1328.98	1329.27	1329.88	1329.96	1330.03	1329.96	1329.88	1329.27	1328.73	1329.23	1329.62

109+500

Аас	0.50	м²
Ахөв	1.08	м²
Ацбс	1.52	м²
Асдү	3.70	м²
Аөн	4.60	м²
Аух	0.35	м²
Ашуу	1.40	м²
Ахх	3.34	м²

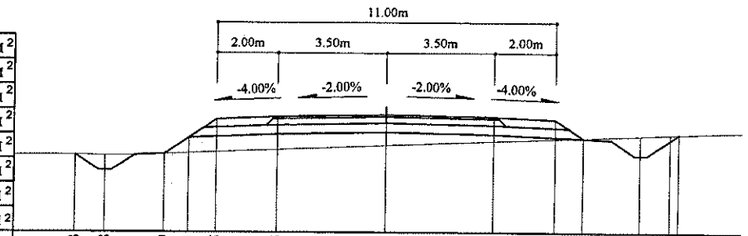

Зай, м	10.03	9.08	7.19	6.41	5.5	3.5	0	3.5	5.5	6.41	8.29	9.53
Газрын түвшин, м	1329.17	1329.16	1329.21	1329.24	1329.28	1329.36	1329.5	1329.64	1329.72	1329.75	1329.83	1329.88
Төлөвлөлтийн түвшин, м	1329.17	1328.67	1329.21	1329.73	1330.34	1330.42	1330.49	1330.42	1330.34	1329.73	1329.19	1329.88

Тайлбар:

Аас - Асфальт бстон хучилт
Ахөв - Хөвөө
Ацбс - Цементээр бэхжүүлсэн суурь
Асдү - Суурийн доод үе
Аөн - Дүүргэлт
Аух - Ухмал
Ашуу - Шуудууны эзэлхүүн
Ахх - Хөрс хуулалт

УБ хот. СБД 6-р хороо Бага тойруу, 37Б. Олон Улсын Худалдааны төв	БУЛГАН - ХИШИГ-ӨНДӨР - ГУРВАН БУЛАГ ЧИГЛЭЛИЙН 133.7км ХАТУУ ХУЧИЛТТАЙ АВТО ЗАМЫН АЖЛЫН ЗУРАГ			Хөндлөн огтлол	Хөндлөн огтлол
	Захирал	Ким Сон Хуан		Хөндлөн огтлол	Масштаб: 1:200
	Ерөнхий.инж	Н.Нямсүрэн		ПК 109+440 - ПК 109+540	үе шат / хуудас / бүх/хууд
	Гүйцэтгэсэн	Ж.Батнасан		ШИФР 04/12	ХО / 372 / 575
"ГЕО ЗУРАГЛАЛ" ХХК	Шалгасан	Г.Намуун			2012/9 сар

109+600

Аас	0.50	м²
Ахөв	1.08	м²
Ацбс	1.52	м²
Асдү	3.70	м²
Аөн	3.73	м²
Аух	0.24	м²
Ашуу	1.40	м²
Ахх	2.67	м²

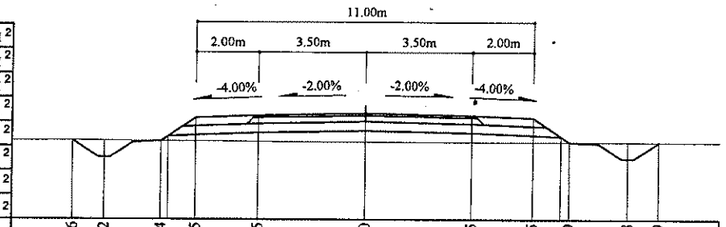

Зай, м	9.56	8.52	6.64	5.5	3.5	0	3.5	5.5	6.69	8.58	9.59
Газрын түвшин, м	1327.29	1327.29	1327.28	1327.27	1327.26	1327.24	1327.24	1327.24	1327.24	1327.24	1327.24
Төлөвлөлтийн түвшин, м	1327.29	1326.73	1327.28	1328.04	1328.12	1328.19	1328.12	1328.04	1327.24	1326.7	1327.24

109+660

Аас	0.50	м²
Ахөв	1.08	м²
Ацбс	1.52	м²
Асдү	3.70	м²
Аөн		м²
Аух	2.34	м²
Ашуу	1.40	м²
Ахх	3.82	м²

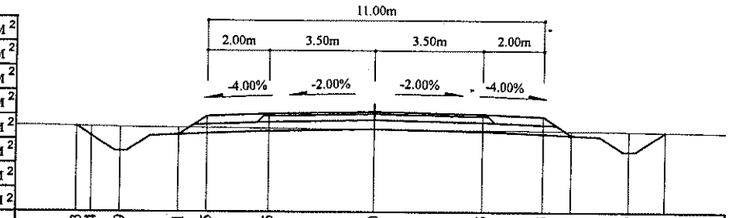

Зай, м	9.73	9.24	8.29	6.41	5.5	3.5	0	3.5	5.5	6.41	8.29	9.47
Газрын түвшин, м	1326.37	1326.36	1326.34	1326.33	1326.32	1326.3	1326.28	1326.25	1326.24	1326.23	1326.21	1326.2
Төлөвлөлтийн түвшин, м	1326.37	1326.05	1325.55	1326.09	1326.7	1326.78	1326.85	1326.78	1326.7	1326.09	1325.55	1326.2

109+580

Аас	0.50	м²
Ахөв	1.08	м²
Ацбс	1.52	м²
Асдү	3.70	м²
Аөн	4.66	м²
Аух	0.21	м²
Ашуу	1.40	м²
Ахх	2.71	м²

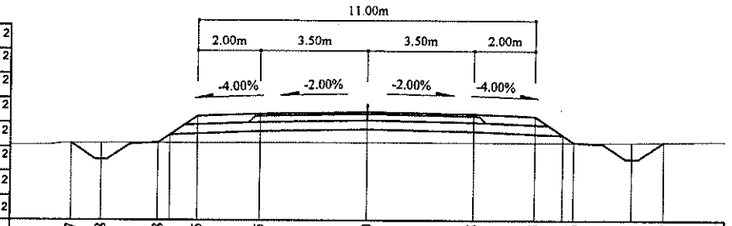

Зай, м	9.67	8.68	6.8	5.5	3.5	0	3.5	5.5	6.76	8.65	9.69
Газрын түвшин, м	1327.61	1327.63	1327.63	1327.63	1327.64	1327.64	1327.65	1327.65	1327.65	1327.66	1327.67
Төлөвлөлтийн түвшин, м	1327.61	1327.09	1327.63	1328.5	1328.58	1328.65	1328.58	1328.5	1327.65	1327.11	1327.67

109+640

Аас	0.50	м²
Ахөв	1.08	м²
Ацбс	1.52	м²
Асдү	3.70	м²
Аөн	0.16	м²
Аух	1.64	м²
Ашуу	1.40	м²
Ахх	3.82	м²

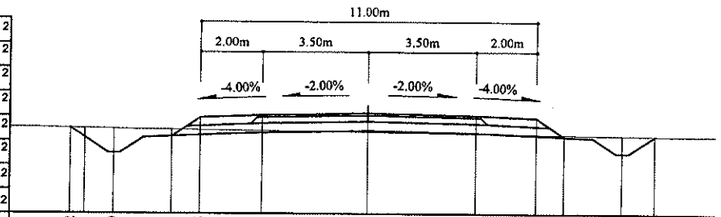

Зай, м	9.72	8.29	6.41	5.5	3.5	0	3.5	5.5	6.41	8.29	9.35
Газрын түвшин, м	1326.78	1326.76	1326.73	1326.72	1326.69	1326.65	1326.61	1326.58	1326.57	1326.55	1326.54
Төлөвлөлтийн түвшин, м	1326.78	1325.97	1326.51	1327.12	1327.2	1327.27	1327.2	1327.12	1326.51	1325.97	1326.54

109+560

Аас	0.50	м²
Ахөв	1.08	м²
Ацбс	1.52	м²
Асдү	3.70	м²
Аөн	3.89	м²
Аух	0.25	м²
Ашуу	1.40	м²
Ахх	2.68	м²

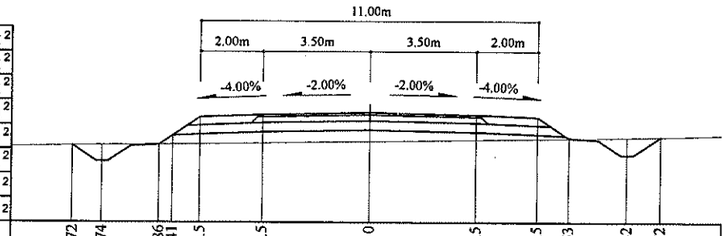

Зай, м	9.72	8.74	6.86	6.41	5.5	3.5	0	3.5	5.5	6.53	8.42	9.52
Газрын түвшин, м	1328.02	1328.03	1328.05	1328.06	1328.07	1328.1	1328.16	1328.22	1328.25	1328.27	1328.3	1328.32
Төлөвлөлтийн түвшин, м	1328.02	1327.5	1328.05	1328.35	1328.96	1329.04	1329.11	1329.04	1328.96	1328.27	1327.72	1328.32

109+620

Аас	0.50	м²
Ахөв	1.08	м²
Ацбс	1.52	м²
Асдү	3.70	м²
Аөн	2.03	м²
Аух	0.25	м²
Ашуу	1.40	м²
Ахх	2.59	м²

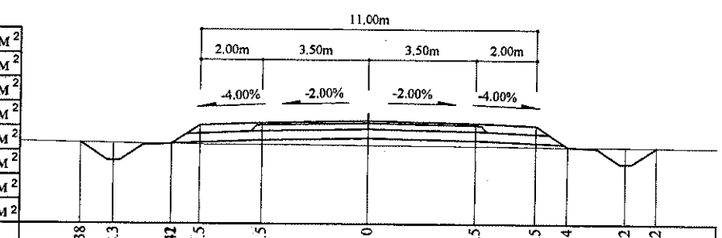

Зай, м	9.38	8.3	6.42	5.5	3.5	0	3.5	5.5	6.54	8.42	9.42
Газрын түвшин, м	1327	1326.98	1326.96	1326.95	1326.94	1326.92	1326.9	1326.89	1326.88	1326.87	1326.87
Төлөвлөлтийн түвшин, м	1327	1326.42	1326.98	1327.57	1327.65	1327.72	1327.65	1327.57	1326.97	1326.34	1326.87

Тайлбар:

Аас -	Асфальт бетон хучилт	Аөн -	Дүүргэлт
Ахөв -	Хөвөө	Аух -	Ухмал
Ацбс -	Цементээр бэхжүүлсэн суурь	Ашуу -	Шуудууны эзэлхүүн
Асдү -	Суурийн доод үе	Ахх -	Хөрс хуулалт

УБ хот. СБД 6-р хороо Бага тойруу, 37Б. Олон Улсын Худалдааны төв

"ГЕО ЗУРАГЛАЛ" ХХК

БУЛГАН - ХИШИГ-ӨНДӨР - ГУРВАН БУЛАГ ЧИГЛЭЛИЙН 133.7км ХАТУУ ХУЧИЛТТАЙ АВТО ЗАМЫН АЖЛЫН ЗУРАГ

Хөндлөн огтлол

Захирал	Ким Сон Хуан	
Ерөнхий.инж	Н.Нямсүрэн	
Гүйцэтгэсэн	Ж.Батнасан	
Шалгасан	Г.Намуун	

Хөндлөн огтлол

ПК 109+560 - ПК 109+660

ШИФР 04/12

Масштаб: 1:200

үе шат	хуудас	бүх/хууд
ХО	373	575

2012/9 сар

109+720

Аас	0.50	м²
Ахөв	1.08	м²
Ацбс	1.52	м²
Асдү	3.70	м²
Аөн	0.03	м²
Аух	1.93	м²
Ашуу	1.40	м²
Ахх	3.83	м²

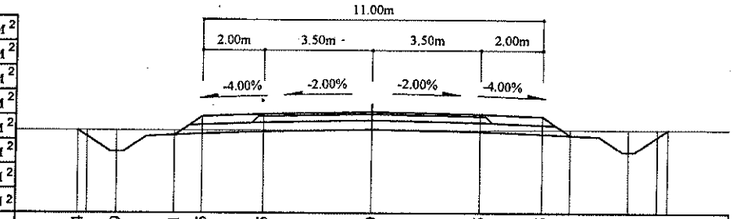

Зай, м	9.54	8.29	6.41	5.5	3.5	0	3.5	5.5	6.41	8.29	9.58
Газрын түвшин, м	1325.29	1325.28	1325.29	1325.29	1325.29	1325.3	1325.3	1325.31	1325.31	1325.31	1325.32
Төлөвлөлтийн түвшин, м	1325.29	1324.59	1325.14	1325.74	1325.82	1325.89	1325.82	1325.74	1325.14	1324.59	1325.32

109+700

Аас	0.50	м²
Ахөв	1.08	м²
Ацбс	1.52	м²
Асдү	3.70	м²
Аөн		м²
Аух	2.26	м²
Ашуу	1.40	м²
Ахх	3.83	м²

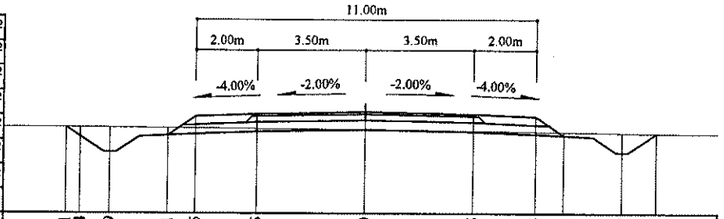

Зай, м	9.71 9.24	8.29	6.41	5.5	3.5	0	3.5	5.5	6.41	8.29	9.43
Газрын түвшин, м	1325.67 1325.67	1325.66	1325.64	1325.64	1325.62	1325.6	1325.55	1325.53	1325.52	1325.49	1325.48
Төлөвлөлтийн түвшин, м	1325.67 1325.36	1324.86	1325.4	1326.01	1326.09	1326.16	1326.09	1326.01	1325.4	1324.86	1325.48

109+680

Аас	0.50	м²
Ахөв	1.08	м²
Ацбс	1.52	м²
Асдү	3.70	м²
Аөн	0.08	м²
Аух	1.98	м²
Ашуу	1.40	м²
Ахх	3.83	м²



Зай, м	9.72 9.24	8.29	6.41	5.5	3.5	0	3.5	5.5	6.41	8.29	9.42
Газрын түвшин, м	1326 1325.99	1325.99	1325.96	1325.95	1325.92	1325.87	1325.84	1325.83	1325.82	1325.81	1325.8
Төлөвлөлтийн түвшин, м	1326 1325.68	1325.18	1325.72	1326.33	1326.41	1326.48	1326.41	1326.33	1325.72	1325.18	1325.8

109+780

Аас	0.50	м²
Ахөв	1.08	м²
Ацбс	1.52	м²
Асдү	3.70	м²
Аөн	2.27	м²
Аух	0.31	м²
Ашуу	1.40	м²
Ахх	2.60	м²

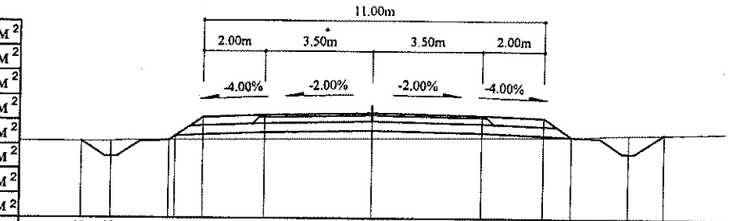

Зай, м	9.45	8.5	6.61	5.5	3.5	0	3.5	5.5	6.41	8.3	9.46
Газрын түвшин, м	1324.26	1324.27	1324.31	1324.32	1324.34	1324.38	1324.41	1324.43	1324.44	1324.51	1324.54
Төлөвлөлтийн түвшин, м	1324.26	1323.76	1324.31	1325.05	1325.13	1325.2	1325.13	1325.05	1324.44	1323.9	1324.54

109+760

Аас	0.50	м²
Ахөв	1.08	м²
Ацбс	1.52	м²
Асдү	3.70	м²
Аөн	0.55	м²
Аух	0.60	м²
Ашуу	1.40	м²
Ахх	3.75	м²

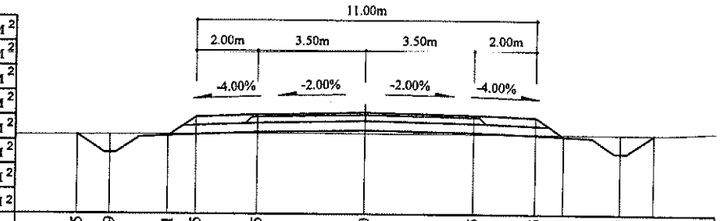

Зай, м	9.35	8.29	6.41	5.5	3.5	0	3.5	5.5	6.41	8.29	9.24
Газрын түвшин, м	1324.7	1324.71	1324.72	1324.73	1324.75	1324.76	1324.75	1324.74	1324.74	1324.73	1324.73
Төлөвлөлтийн түвшин, м	1324.7	1324.13	1324.67	1325.28	1325.36	1325.43	1325.36	1325.28	1324.67	1324.13	1324.63

109+740

Аас	0.50	м²
Ахөв	1.08	м²
Ацбс	1.52	м²
Асдү	3.70	м²
Аөн	0.31	м²
Аух	1.22	м²
Ашуу	1.40	м²
Ахх	3.79	м²

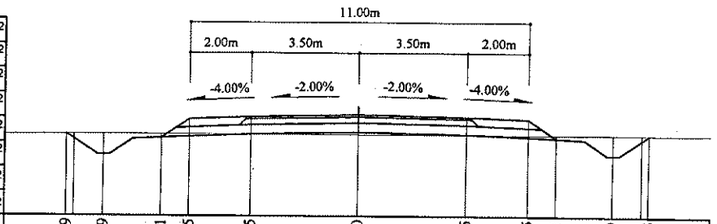

Зай, м	9.49	8.29	6.41	5.5	3.5	0	3.5	5.5	6.41	8.29	9.48
Газрын түвшин, м	1325.02	1325.03	1325.03	1325.02	1325.02	1325.01	1325	1325.01	1325.01	1325.01	1325.01
Төлөвлөлтийн түвшин, м	1325.02	1324.36	1324.9	1325.51	1325.59	1325.66	1325.59	1325.51	1324.9	1324.36	1325.01

Тайлбар:

Аас - Асфальт бетон хучилт
Ахөв - Хөвөө
Ацбс - Цементээр бэхжүүлсэн суурь
Асдү - Суурийн доод үе
Аөн - Дүүргэлт
Аух - Ухмал
Ашуу - Шуудууны эзэлхүүн
Ахх - Хөрс хуулалт

УБ хот, СБД 6-р хороо Бага тойруу, 37Б, Олон Улсын Худалдааны төв
"ГЕО ЗУРАГЛАЛ" ХХК

БУЛГАН - ХИШИГ-ӨНДӨР - ГУРВАН БУЛАГ ЧИГЛЭЛИЙН 133.7км
ХАТУУ ХУЧИЛТТАЙ АВТО ЗАМЫН АЖЛЫН ЗУРАГ

Захирал	Ким Сой Хуан	
Ерөнхий.инж	Н.Нямсүрэн	
Гүйцэтгэсэн	Ж.Батнасан	
Шалгасан	Г.Намуун	

Хөндлөн огтлол
ПК 109+680 - ПК 109+780

ШИФР 04/12

Хөндлөн огтлол

Масштаб: 1:200

үе шат	хуудас	бүх/хууд
ХО	374	575

2012/9 сар

109+840

Аас	0.50	м²
Ахөв	1.08	м²
Ацбс	1.52	м²
Асдү	3.70	м²
Аөн	10.17	м²
Аух	0.48	м²
Ашуу	1.40	м²
Ахх	2.94	м²

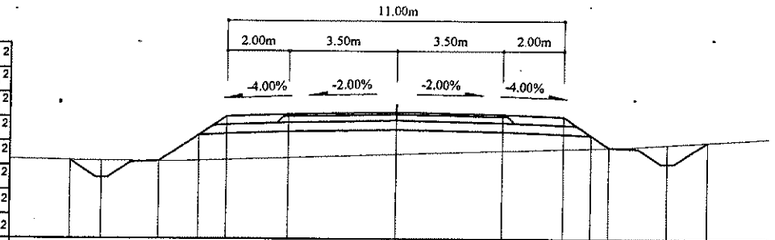

Зай, м	10.65	9.6	7.71	6.41	5.5	3.5	0	3.5	5.5	6.41	7	8.88	10.17
Газрын түвшин, м	1322.91	1322.89	1322.88	1322.91	1322.94	1323	1323.12	1323.24	1323.31	1323.34	1323.36	1323.46	1323.54
Төлөвлөлтийн түвшин, м	1322.91	1322.34	1322.88	1323.75	1324.36	1324.44	1324.51	1324.44	1324.36	1323.75	1323.36	1322.82	1323.54

109+900

Аас	0.50	м²
Ахөв	1.08	м²
Ацбс	1.52	м²
Асдү	3.70	м²
Аөн	17.79	м²
Аух	0.26	м²
Ашуу	1.40	м²
Ахх	3.27	м²

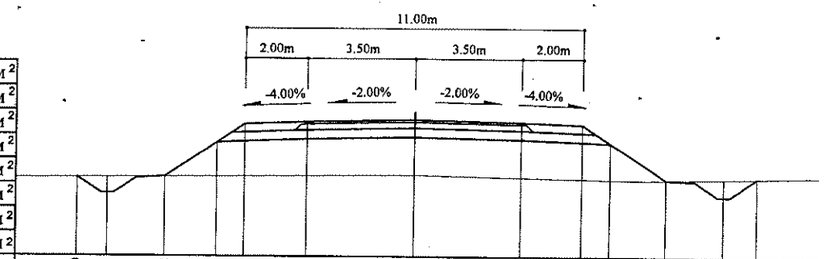

Зай, м	10.99	10.01	8.12	6.41	5.5	3.5	0	3.5	5.5	6.41	8.21	10.1	11.2
Газрын түвшин, м	1321.9	1321.91	1321.92	1321.94	1321.95	1321.96	1321.99	1321.92	1321.88	1321.86	1321.86	1321.9	1321.92
Төлөвлөлтийн түвшин, м	1321.9	1321.38	1321.92	1323.07	1323.67	1323.75	1323.82	1323.75	1323.67	1323.07	1321.86	1321.32	1321.92

109+820

Аас	0.50	м²
Ахөв	1.08	м²
Ацбс	1.52	м²
Асдү	3.70	м²
Аөн	6.29	м²
Аух	0.32	м²
Ашуу	1.40	м²
Ахх	2.78	м²

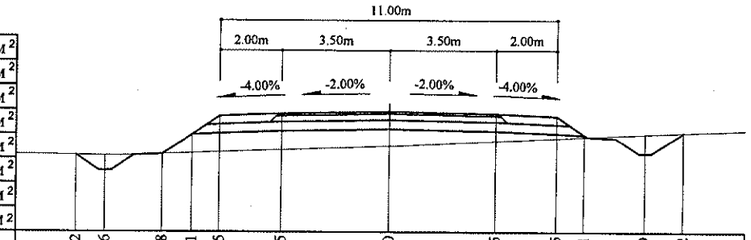

Зай, м	10.22	9.26	7.38	6.41	5.5	3.5	0	3.5	5.5	6.41	8.39	9.62	
Газрын түвшин, м	1323.3	1323.29	1323.34	1323.37	1323.41	1323.48	1323.61	1323.78	1323.87	1323.92	1324.01	1324.06	
Төлөвлөлтийн түвшин, м	1323.3	1322.79	1323.34	1323.98	1324.59	1324.67	1324.74	1324.67	1324.59	1323.98	1323.38	1324.06	

109+880

Аас	0.50	м²
Ахөв	1.08	м²
Ацбс	1.52	м²
Асдү	3.70	м²
Аөн	16.67	м²
Аух	0.60	м²
Ашуу	1.40	м²
Ахх	3.16	м²

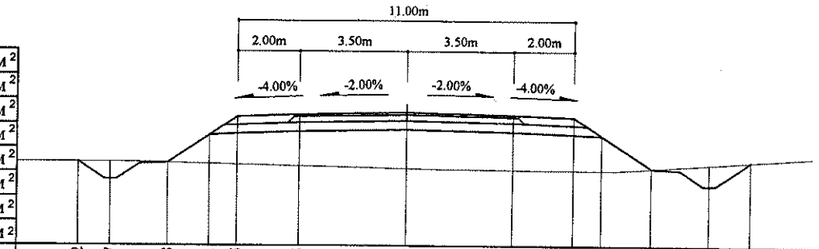

Зай, м	10.72	9.67	7.78	6.41	5.5	3.5	0	3.5	5.5	6.41	8.01	9.89	11.25
Газрын түвшин, м	1322.41	1322.4	1322.38	1322.35	1322.33	1322.29	1322.21	1322.17	1322.16	1322.15	1322.23	1322.36	1322.46
Төлөвлөлтийн түвшин, м	1322.41	1321.84	1322.38	1323.3	1323.9	1323.98	1324.05	1323.98	1323.9	1323.3	1322.23	1321.69	1322.46

109+800

Аас	0.50	м²
Ахөв	1.08	м²
Ацбс	1.52	м²
Асдү	3.70	м²
Аөн	2.86	м²
Аух	1.11	м²
Ашуу	1.40	м²
Ахх	3.36	м²

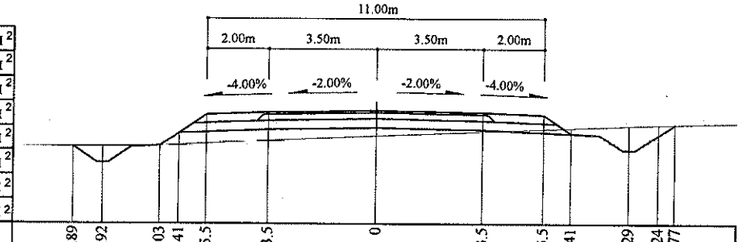

Зай, м	9.89	8.92	7.03	6.41	5.5	3.5	0	3.5	5.5	6.41	8.29	9.24	9.77
Газрын түвшин, м	1323.77	1323.77	1323.8	1323.83	1323.87	1323.97	1324.14	1324.28	1324.36	1324.4	1324.47	1324.51	1324.52
Төлөвлөлтийн түвшин, м	1323.77	1323.25	1323.8	1324.21	1324.82	1324.9	1324.97	1324.9	1324.82	1324.21	1323.67	1324.17	1324.52

109+860

Аас	0.50	м²
Ахөв	1.08	м²
Ацбс	1.52	м²
Асдү	3.70	м²
Аөн	12.87	м²
Аух	0.56	м²
Ашуу	1.40	м²
Ахх	3.05	м²

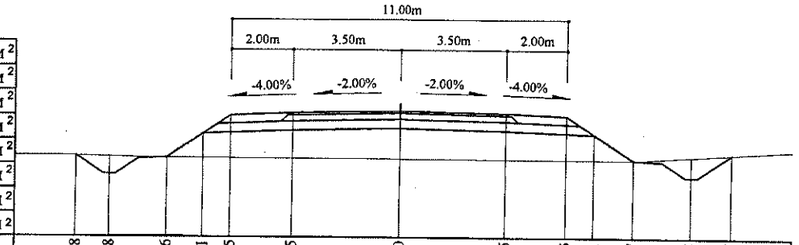

Зай, м	10.58	9.48	7.6	6.41	5.5	3.5	0	3.5	5.5	6.41	7.67	9.55	10.87
Газрын түвшин, м	1322.79	1322.76	1322.73	1322.73	1322.73	1322.72	1322.71	1322.7	1322.69	1322.69	1322.69	1322.8	1322.88
Төлөвлөлтийн түвшин, м	1322.79	1322.19	1322.73	1323.52	1324.13	1324.21	1324.28	1324.21	1324.13	1323.52	1322.69	1322.14	1322.88

Тайлбар:

Аас -	Асфальт бетон хучилт	Аөн -	Дүүргэлт
Ахөв -	Хөвөө	Аух -	Ухмал
Ацбс -	Цементээр бэхжүүлсэн суурь	Ашуу -	Шуудууны эзэлхүүн
Асдү -	Суурийн доод үе	Ахх -	Хөрс хуулалт

УБ хот. СБД 6-р хороо
Бага тойруу, 37Б. Олон
Улсын Худалдааны төв

"ГЕО ЗУРАГЛАЛ" ХХК

БУЛГАН - ХИШИГ-ӨНДӨР - ГУРВАН БУЛАГ ЧИГЛЭЛИЙН 133.7км
ХАТУУ ХУЧИЛТТАЙ АВТО ЗАМЫН АЖЛЫН ЗУРАГ

Захирал	Ким Сон Хуан		Хөндлөн огтлол
Ерөнхий.инж	Н.Нямсүрэн		ПК 109+800 - ПК 109+900
Гүйцэтгэсэн	Ж.Батнасан		ШИФР 04/12
Шалгасан	Г.Намуун		

Хөндлөн огтлол

Масштаб: 1:200

үе шат	хуудас	бүх/хууд
ХО	375	575

2012/9 сар

109+960

Аас	0.50	м²
Ахөв	1.08	м²
Ацбс	1.52	м²
Асдүү	3.70	м²
Аөн	17.20	м²
Аух	0.20	м²
Ашуу	1.40	м²
Ахх	3.22	м²

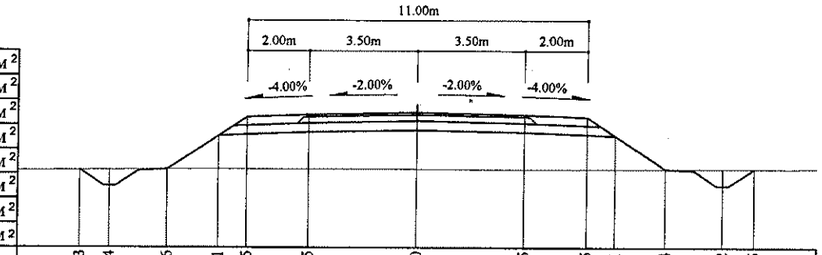

Зай, м	10.93	9.94	8.06	6.41	5.5	3.5	0	3.5	5.5	6.41	8.04	9.92	10.95
Газрын түвшин, м	1321.19	1321.2	1321.22	1321.23	1321.23	1321.23	1321.22	1321.22	1321.23	1321.23	1321.23	1321.24	1321.24
Төлөвлөлтийн түвшин, м	1321.19	1320.67	1321.22	1322.32	1322.92	1323	1323.07	1323	1322.92	1322.32	1321.23	1320.69	1321.24

110+020

Аас	0.50	м²
Ахөв	1.08	м²
Ацбс	1.52	м²
Асдүү	3.70	м²
Аөн	17.27	м²
Аух	0.23	м²
Ашуу	1.40	м²
Ахх	3.22	м²

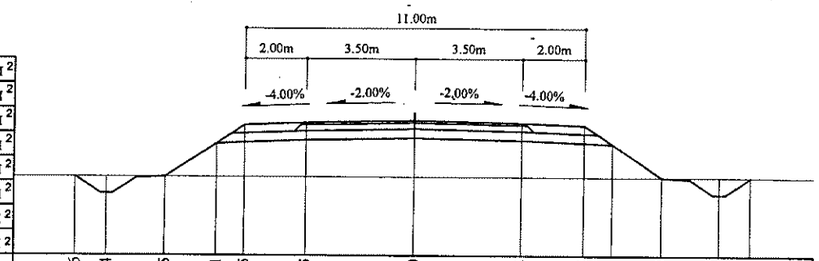

Зай, м	10.96	9.94	8.05	6.41	5.5	3.5	0	3.5	5.5	6.41	8.05	9.94	10.96
Газрын түвшин, м	1320.29	1320.29	1320.29	1320.29	1320.29	1320.29	1320.29	1320.29	1320.29	1320.29	1320.29	1320.29	1320.29
Төлөвлөлтийн түвшин, м	1320.29	1319.74	1320.29	1321.38	1321.99	1322.07	1322.14	1322.07	1321.99	1321.38	1320.29	1319.74	1320.29

109+940

Аас	0.50	м²
Ахөв	1.08	м²
Ацбс	1.52	м²
Асдүү	3.70	м²
Аөн	18.91	м²
Аух	0.37	м²
Ашуу	1.40	м²
Ахх	3.27	м²

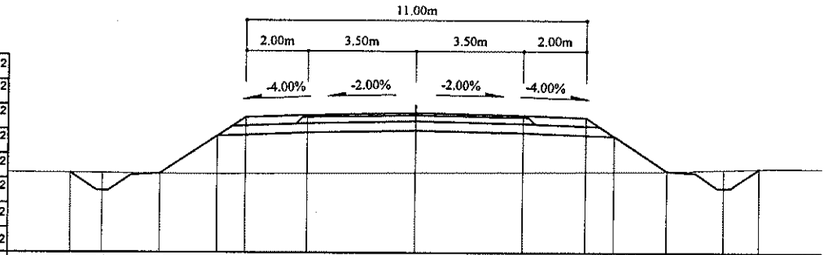

Зай, м	11.2	10.14	8.26	6.41	5.5	3.5	0	3.5	5.5	6.41	8.12	10	11.15
Газрын түвшин, м	1321.39	1321.38	1321.37	1321.36	1321.36	1321.38	1321.4	1321.42	1321.44	1321.44	1321.46	1321.51	1321.55
Төлөвлөлтийн түвшин, м	1321.39	1320.82	1321.37	1322.6	1323.2	1323.28	1323.35	1323.28	1323.2	1322.6	1321.46	1320.92	1321.55

110+000

Аас	0.50	м²
Ахөв	1.08	м²
Ацбс	1.52	м²
Асдүү	3.70	м²
Аөн	18.07	м²
Аух	0.24	м²
Ашуу	1.40	м²
Ахх	3.25	м²

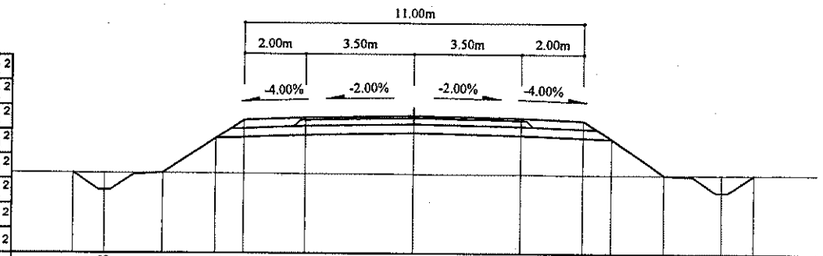

Зай, м	11.01	9.98	8.1	6.41	5.5	3.5	0	3.5	5.5	6.41	8.16	10.04	11.08
Газрын түвшин, м	1320.57	1320.57	1320.57	1320.56	1320.56	1320.56	1320.55	1320.54	1320.53	1320.53	1320.53	1320.54	1320.54
Төлөвлөлтийн түвшин, м	1320.57	1320.02	1320.57	1321.69	1322.3	1322.38	1322.45	1322.38	1322.3	1321.69	1320.53	1319.98	1320.54

109+920

Аас	0.50	м²
Ахөв	1.08	м²
Ацбс	1.52	м²
Асдүү	3.70	м²
Аөн	21.23	м²
Аух	0.33	м²
Ашуу	1.40	м²
Ахх	3.36	м²

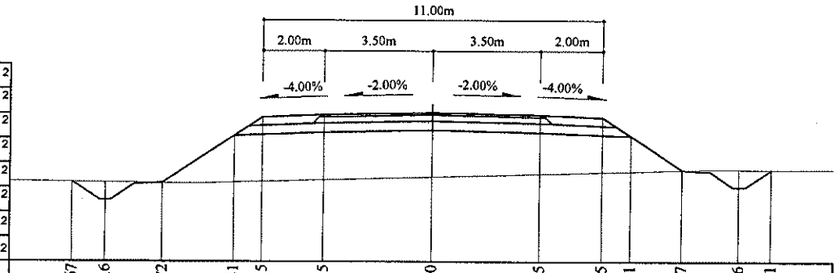

Зай, м	11.67	10.6	8.72	6.41	5.5	3.5	0	3.5	5.5	6.41	8.07	9.96	11
Газрын түвшин, м	1321.33	1321.32	1321.3	1321.32	1321.35	1321.4	1321.5	1321.6	1321.66	1321.68	1321.73	1321.75	1321.74
Төлөвлөлтийн түвшин, м	1321.33	1320.75	1321.3	1322.84	1323.44	1323.52	1323.59	1323.52	1323.44	1322.84	1321.73	1321.18	1321.74

109+980

Аас	0.50	м²
Ахөв	1.08	м²
Ацбс	1.52	м²
Асдүү	3.70	м²
Аөн	17.23	м²
Аух	0.18	м²
Ашуу	1.40	м²
Ахх	3.23	м²

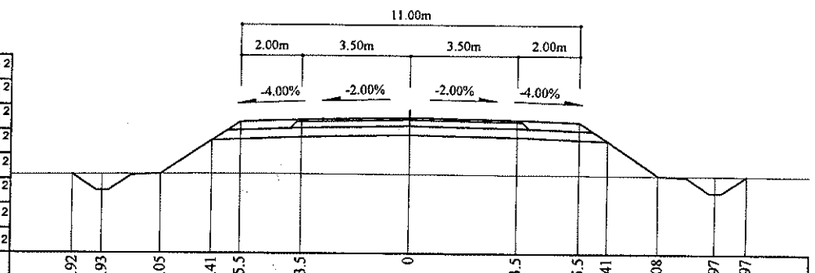

Зай, м	10.92	9.93	8.05	6.41	5.5	3.5	0	3.5	5.5	6.41	8.08	9.97	10.97
Газрын түвшин, м	1320.89	1320.9	1320.91	1320.92	1320.93	1320.92	1320.91	1320.9	1320.9	1320.9	1320.89	1320.89	1320.88
Төлөвлөлтийн түвшин, м	1320.89	1320.37	1320.91	1322.01	1322.61	1322.69	1322.76	1322.69	1322.61	1322.01	1320.89	1320.35	1320.88

Тайлбар:

Аас - Асфальт бетон хучилт
Ахөв - Хөвөө
Ацбс - Цементээр бэхжүүлсэн суурь
Асдүү - Суурийн доод үе
Аөн - Дүүргэлт
Аух - Ухмал
Ашуу - Шуудууны эзэлхүүн
Ахх - Хөрс хуулалт

УБ хот. ЄБД 6-р хороо Бага тойруу, 37Б. Олон Улсын Худалдааны төв
"ГЕО ЗУРАГЛАЛ" ХХК

БУЛГАН - ХИШИГ-ӨНДӨР - ГУРВАН БУЛАГ ЧИГЛЭЛИЙН 133.7км
ХАТУУ ХУЧИЛТТАЙ АВТО ЗАМЫН АЖЛЫН ЗУРАГ

Хөндлөн огтлол

Захирал	Ким Сон Хуан	
Ерөнхий.инж	Н.Нямсүрэн	
Гүйцэтгэсэн	Ж.Батнасан	
Шалгасан	Г.Намуун	

Хөндлөн огтлол
ПК 109+920 - ПК 110+020

ШИФР 04/12

Масштаб: 1:200

үе шат	хуудас	бүх/хууд
ХО	376	575

2012/9 сар

110+080

Аас	0.50 м²
Ахөв	1.08 м²
Ацбс	1.52 м²
Асдү	3.70 м²
Аөн	19.14 м²
Аух	0.26 м²
Ашуу	1.40 м²
Ахх	3.29 м²

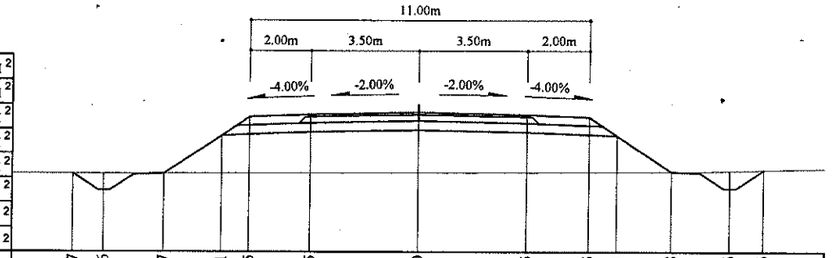

Зай, м	11.17	10.16	8.27	6.41	5.5	3.5	0	3.5	5.5	6.41	8.18	10.06	11.16
Газрын түвшин, м	1319.2	1319.2	1319.21	1319.21	1319.22	1319.22	1319.24	1319.25	1319.26	1319.26	1319.27	1319.3	1319.33
Төлөвлөлтийн түвшин, м	1319.2	1318.66	1319.21	1320.45	1321.06	1321.14	1321.21	1321.14	1321.06	1320.45	1319.27	1318.73	1319.33

110+060

Аас	0.50 м²
Ахөв	1.08 м²
Ацбс	1.52 м²
Асдү	3.70 м²
Аөн	18.56 м²
Аух	0.27 м²
Ашуу	1.40 м²
Ахх	3.27 м²

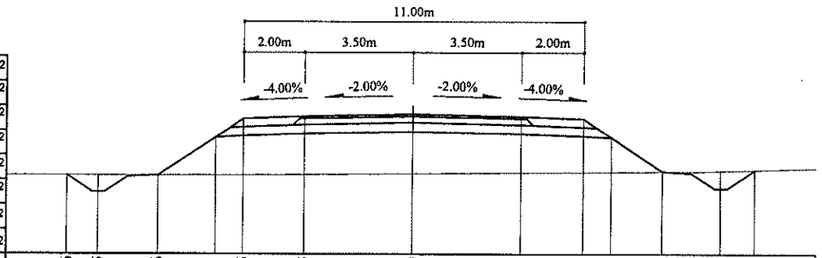

Зай, м	11.16	10.15	8.26	6.41	5.5	3.5	0	3.5	5.5	6.41	8.07	9.95	11.05
Газрын түвшин, м	1319.52	1319.52	1319.52	1319.53	1319.54	1319.55	1319.58	1319.61	1319.63	1319.64	1319.65	1319.68	1319.71
Төлөвлөлтийн түвшин, м	1319.52	1318.98	1319.52	1320.76	1321.37	1321.45	1321.52	1321.45	1321.37	1320.76	1319.65	1319.11	1319.71

110+040

Аас	0.50 м²
Ахөв	1.08 м²
Ацбс	1.52 м²
Асдү	3.70 м²
Аөн	17.23 м²
Аух	0.19 м²
Ашуу	1.40 м²
Ахх	3.23 м²

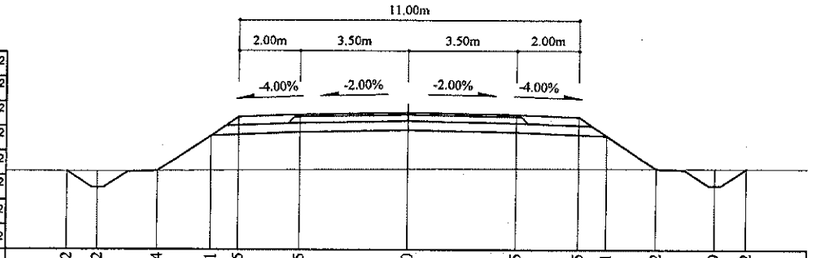

Зай, м	11.02	10.02	8.14	6.41	5.5	3.5	0	3.5	5.5	6.41	8.02	9.9	10.92
Газрын түвшин, м	1319.91	1319.91	1319.92	1319.94	1319.94	1319.96	1319.99	1320	1320	1320	1320	1320	1320
Төлөвлөлтийн түвшин, м	1319.91	1319.37	1319.92	1321.07	1321.68	1321.76	1321.83	1321.76	1321.68	1321.07	1320	1319.45	1320

110+140

Аас	0.50 м²
Ахөв	1.08 м²
Ацбс	1.52 м²
Асдү	3.70 м²
Аөн	12.46 м²
Аух	0.41 м²
Ашуу	1.40 м²
Ахх	3.05 м²

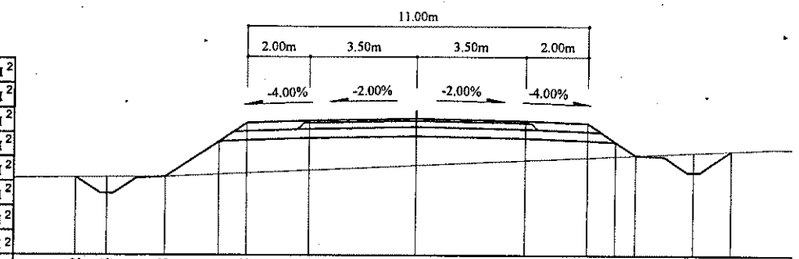

Зай, м	11.02	10.04	8.15	6.41	5.5	3.5	0	3.5	5.5	6.41	7.08	8.96	10.2
Газрын түвшин, м	1318.33	1318.33	1318.35	1318.35	1318.44	1318.48	1318.57	1318.74	1318.9	1319	1319.04	1319.07	1319.16	1319.22
Төлөвлөлтийн түвшин, м	1318.33	1317.81	1318.35	1319.52	1320.12	1320.2	1320.27	1320.2	1320.12	1319.52	1319.07	1318.53	1319.22

110+120

Аас	0.50 м²
Ахөв	1.08 м²
Ацбс	1.52 м²
Асдү	3.70 м²
Аөн	14.09 м²
Аух	0.34 м²
Ашуу	1.40 м²
Ахх	3.11 м²

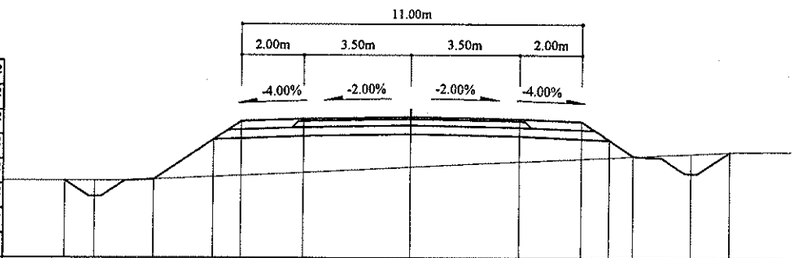

Зай, м	11.18	10.23	8.35	6.41	5.5	3.5	0	3.5	5.5	6.41	7.19	9.07	10.33
Газрын түвшин, м	1318.49	1318.49	1318.53	1318.53	1318.63	1318.67	1318.77	1318.94	1319.12	1319.22	1319.27	1319.31	1319.4	1319.47
Төлөвлөлтийн түвшин, м	1318.49	1317.99	1318.53	1319.83	1320.43	1320.51	1320.58	1320.51	1320.43	1319.83	1319.31	1318.76	1319.47

110+100

Аас	0.50 м²
Ахөв	1.08 м²
Ацбс	1.52 м²
Асдү	3.70 м²
Аөн	14.42 м²
Аух	0.17 м²
Ашуу	1.40 м²
Ахх	3.16 м²

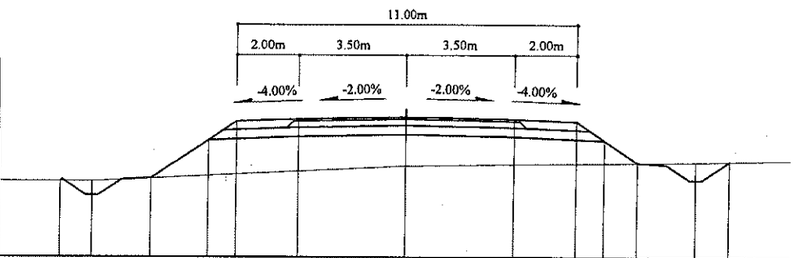

Зай, м	11.17	10.16	8.28	6.41	5.5	3.5	0	3.5	5.5	6.41	7.5	9.39	10.49
Газрын түвшин, м	1318.81	1318.8	1318.89	1320.14	1320.74	1320.82	1319.13	1319.3	1319.35	1320.74	1320.14	1319.41	1318.86	1319.46
Төлөвлөлтийн түвшин, м	1318.81	1318.35	1318.89	1320.14	1320.74	1320.82	1320.89	1320.82	1320.74	1320.14	1319.41	1318.86	1319.46

Тайлбар:

Аас - Асфальт бетон хучилт
Ахөв - Хөвөө
Ацбс - Цементээр бэхжүүлсэн суурь
Асдү - Суурийн доод үе
Аөн - Дүүргэлт
Аух - Ухмал
Ашуу - Шуудууны эзэлхүүн
Ахх - Хөрс хуулалт

УБ хот, СБД 6-р хороо
Бага тойруу, 37Б. Олон
Улсын Худалдааны төв
"ГЕО ЗУРАГЛАЛ" ХХК

БУЛГАН - ХИШИГ-ӨНДӨР - ГУРВАН БУЛАГ ЧИГЛЭЛИЙН 133.7км
ХАТУУ ХУЧИЛТТАЙ АВТО ЗАМЫН АЖЛЫН ЗУРАГ

Захирал	Ким Сон Хуан	
Ерөнхий.инж	Н.Нямсүрэн	
Гүйцэтгэсэн	Ж.Батнасан	
Шалгасан	Г.Намуун	

Хөндлөн огтлол -
ПК 110+040 - ПК 110+140

ШИФР 04/12

Хөндлөн огтлол

Масштаб: 1:200

үе шат	хуудас	бүх/хууд
ХО	377	575

2012/9 сар

110+200

Аас	0.50	м²
Ахөв	1.08	м²
Ацбс	1.52	м²
Асдү	3.70	м²
Аөн	4.05	м²
Аух	0.23	м²
Ашуу	1.40	м²
Ахх	2.68	м²

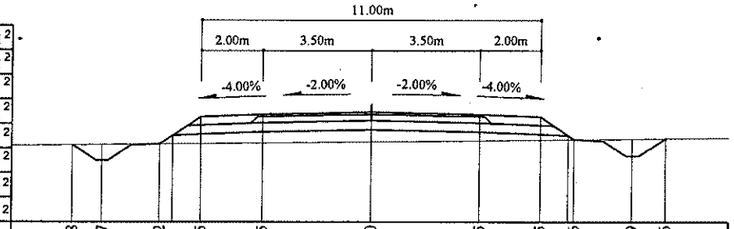

Зай, м	9.68	8.7	6.82	5.5	3.5	0	3.5	5.5	6.6	8.49	9.56
Газрын түвшин, м	1318.28	1318.29	1318.31	1318.32	1318.34	1318.38	1318.42	1318.44	1318.45	1318.47	1318.49
Төлөвлөлтийн түвшин, м	1318.28	1317.76	1318.31	1319.19	1319.27	1319.34	1319.27	1319.19	1318.45	1317.91	1318.49

110+260

Аас	0.50	м²
Ахөв	1.08	м²
Ацбс	1.52	м²
Асдү	3.70	м²
Аөн	5.17	м²
Аух	0.24	м²
Ашуу	1.40	м²
Ахх	2.73	м²

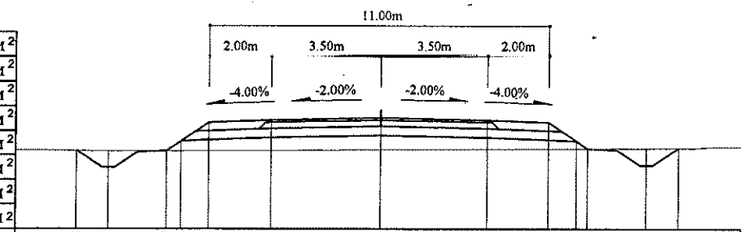

Зай, м	9.8	8.77	6.89	5.5	3.5	0	3.5	5.5	6.78	8.66	9.71
Газрын түвшин, м	1317.34	1317.32	1317.33	1317.33	1317.34	1317.36	1317.38	1317.39	1317.4	1317.41	1317.42
Төлөвлөлтийн түвшин, м	1317.34	1316.78	1317.33	1318.25	1318.33	1318.4	1318.33	1318.25	1317.4	1316.86	1317.42

110+180

Аас	0.50	м²
Ахөв	1.08	м²
Ацбс	1.52	м²
Асдү	3.70	м²
Аөн	5.15	м²
Аух	0.24	м²
Ашуу	1.40	м²
Ахх	2.73	м²

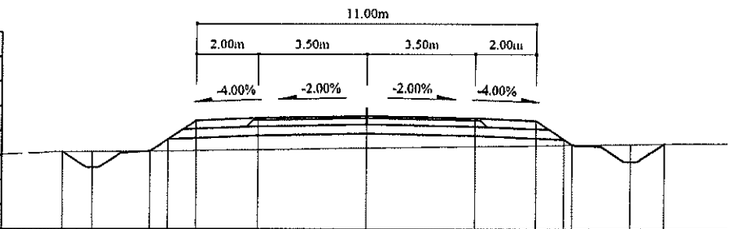

Зай, м	9.84	8.87	6.99	6.41	5.5	3.5	0	3.5	5.5	6.68	8.57	9.65
Газрын түвшин, м	1318.48	1318.49	1318.51	1318.51	1318.53	1318.56	1318.61	1318.66	1318.69	1318.71	1318.74	1318.76
Төлөвлөлтийн түвшин, м	1318.48	1317.96	1318.51	1318.89	1319.5	1319.58	1319.65	1319.58	1319.5	1318.71	1318.17	1318.76

110+240

Аас	0.50	м²
Ахөв	1.08	м²
Ацбс	1.52	м²
Асдү	3.70	м²
Аөн	4.66	м²
Аух	0.20	м²
Ашуу	1.40	м²
Ахх	2.72	м²

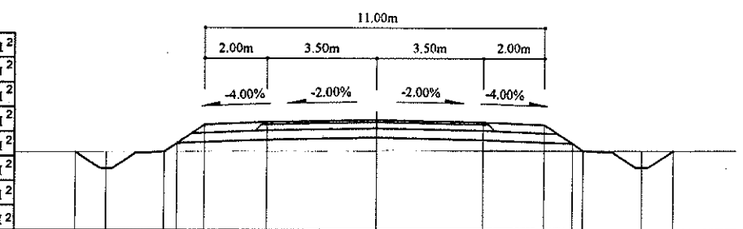

Зай, м	9.71	8.71	6.83	6.41	5.5	3.5	0	3.5	5.5	6.76	8.65	9.67
Газрын түвшин, м	1317.67	1317.67	1317.68	1317.68	1317.69	1317.7	1317.72	1317.72	1317.72	1317.72	1317.73	1317.73
Төлөвлөлтийн түвшин, м	1317.67	1317.14	1317.68	1317.96	1318.56	1318.64	1318.71	1318.64	1318.56	1317.72	1317.18	1317.73

110+160

Аас	0.50	м²
Ахөв	1.08	м²
Ацбс	1.52	м²
Асдү	3.70	м²
Аөн	8.99	м²
Аух	0.36	м²
Ашуу	1.40	м²
Ахх	2.89	м²

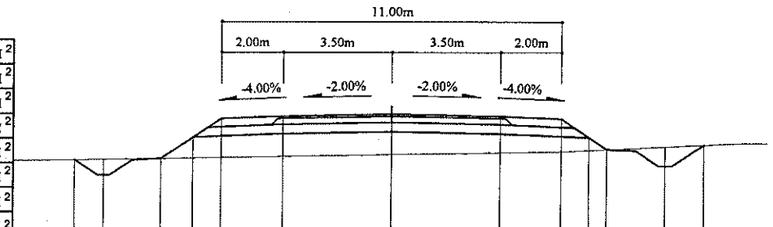

Зай, м	10.28	9.33	7.45	6.41	5.5	3.5	0	3.5	5.5	6.41	6.99	8.87	10.11
Газрын түвшин, м	1318.47	1318.48	1318.51	1318.53	1318.55	1318.58	1318.65	1318.71	1318.75	1318.79	1318.82	1318.91	1318.96
Төлөвлөлтийн түвшин, м	1318.47	1317.97	1318.51	1319.2	1319.81	1319.89	1319.96	1319.89	1319.81	1319.2	1318.82	1318.27	1318.96

110+220

Аас	0.50	м²
Ахөв	1.08	м²
Ацбс	1.52	м²
Асдү	3.70	м²
Аөн	4.64	м²
Аух	0.22	м²
Ашуу	1.40	м²
Ахх	2.71	м²

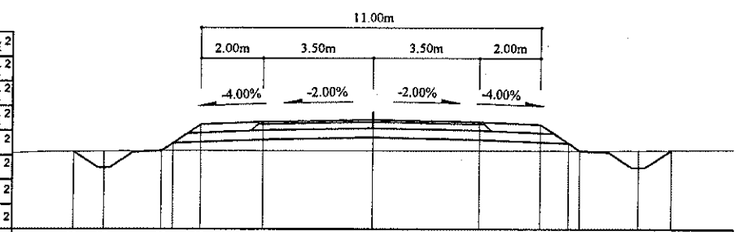

Зай, м	9.65	8.66	6.78	5.5	3.5	0	3.5	5.5	6.78	8.66	9.72
Газрын түвшин, м	1318	1318.01	1318.02	1318.02	1318.02	1318.02	1318.02	1318.02	1318.02	1318.04	1318.05
Төлөвлөлтийн түвшин, м	1318	1317.48	1318.02	1318.88	1318.96	1319.03	1318.96	1318.88	1318.02	1317.48	1318.05

Тайлбар:

- Аас - Асфальт бетон хучилт
- Ахөв - Хөвөө
- Ацбс - Цементээр бэхжүүлсэн суурь
- Асдү - Суурийн доод үе
- Аөн - Дүүргэлт
- Аух - Ухмал
- Ашуу - Шуудууны эзэлхүүн
- Ахх - Хөрс хуулалт

УБ хот. СБД 6-р хороо
Бага тойруу, 37Б. Олон
Улсын Худалдааны төв

"ГЕО ЗУРАГЛАЛ" ХХК

БУЛГАН - ХИШИГ-ӨНДӨР - ГУРВАН БУЛАГ ЧИГЛЭЛИЙН 133.7км
ХАТУУ ХУЧИЛТТАЙ АВТО ЗАМЫН АЖЛЫН ЗУРАГ

Захирал	Ким Сон Хуан	
Ерөнхий.инж	Н.Нямсүрэн	
Гүйцэтгэсэн	Ж.Батнасан	
Шалгасан	Г.Намуун	

Хөндлөн огтлол
ПК 110+160 - ПК 110+260

ШИФР 04/12

Хөндлөн огтлол

Масштаб: 1:200

үе шат	хуудас	бүх/хууд
ХО	378	575

2012/9 сар

110+320

Аас	0.50	м²
Ахөв	1.08	м²
Ацбс	1.52	м²
Асдү	3.70	м²
Аөн	6.29	м²
Аух	0.29	м²
Ашуу	1.40	м²
Ахх	2.77	м²

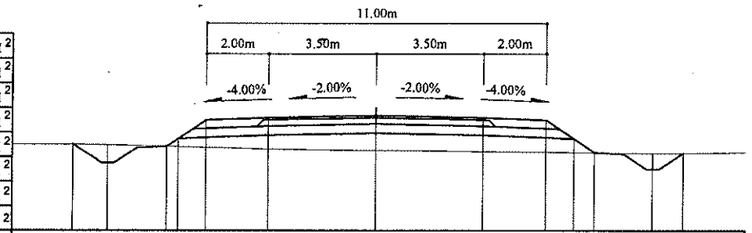

Зай, м	9.79	8.66	6.78	5.5	3.5	0	3.5	5.5	6.41	7.08	8.97	9.96
Газрын түвшин, м	1316.72	1316.7	1316.65	1316.62	1316.57	1316.52	1316.48	1316.46	1316.45	1316.45	1316.43	1316.43
Төлөвлөлтийн түвшин, м	1316.72	1316.1	1316.65	1317.5	1317.58	1317.65	1317.58	1317.5	1316.89	1316.45	1315.9	1316.43

110+300

Аас	0.50	м²
Ахөв	1.08	м²
Ацбс	1.52	м²
Асдү	3.70	м²
Аөн	6.01	м²
Аух	0.25	м²
Ашуу	1.40	м²
Ахх	2.76	м²

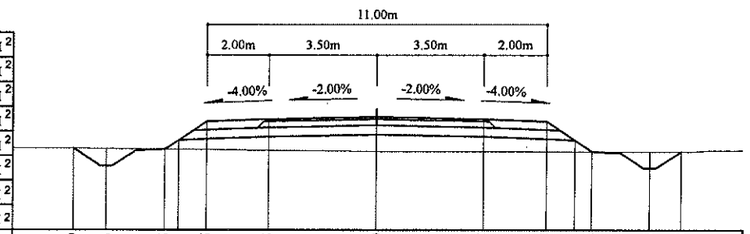

Зай, м	9.79	8.73	6.85	5.5	3.5	0	3.5	5.5	6.41	6.96	8.85	9.86
Газрын түвшин, м	1316.86	1316.85	1316.83	1316.82	1316.8	1316.76	1316.76	1316.76	1316.76	1316.76	1316.75	1316.75
Төлөвлөлтийн түвшин, м	1316.86	1316.29	1316.83	1317.73	1317.81	1317.88	1317.81	1317.73	1317.13	1316.76	1316.21	1316.75

110+280

Аас	0.50	м²
Ахөв	1.08	м²
Ацбс	1.52	м²
Асдү	3.70	м²
Аөн	5.67	м²
Аух	0.22	м²
Ашуу	1.40	м²
Ахх	2.76	м²

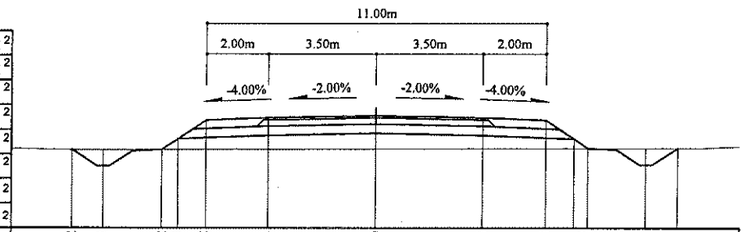

Зай, м	9.82	8.81	6.92	6.41	5.5	3.5	0	3.5	5.5	6.41	6.86	8.74	9.77
Газрын түвшин, м	1317.02	1317.02	1317.02	1317.02	1317.03	1317.03	1317.04	1317.05	1317.06	1317.06	1317.06	1317.07	1317.07
Төлөвлөлтийн түвшин, м	1317.02	1316.48	1317.02	1317.36	1317.97	1318.05	1318.12	1318.05	1317.97	1317.36	1317.06	1316.52	1317.07

110+380

Аас	0.50	м²
Ахөв	1.08	м²
Ацбс	1.52	м²
Асдү	3.70	м²
Аөн	10.40	м²
Аух	0.20	м²
Ашуу	1.40	м²
Ахх	2.96	м²

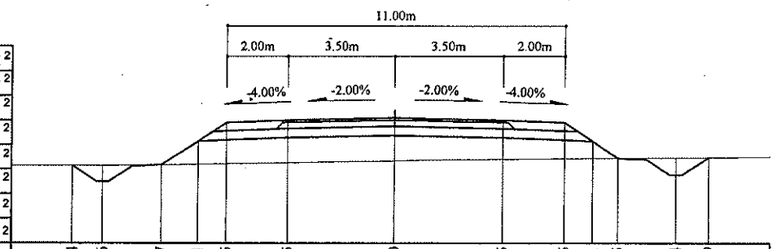

Зай, м	10.44	9.46	7.57	6.41	5.5	3.5	0	3.5	5.5	6.41	7.25	9.14	10.19
Газрын түвшин, м	1315.4	1315.4	1315.42	1315.44	1315.46	1315.49	1315.56	1315.6	1315.62	1315.63	1315.64	1315.65	1315.66
Төлөвлөлтийн түвшин, м	1315.4	1314.88	1315.42	1316.2	1316.8	1316.88	1316.95	1316.88	1316.8	1316.2	1315.64	1315.09	1315.66

110+360

Аас	0.50	м²
Ахөв	1.08	м²
Ацбс	1.52	м²
Асдү	3.70	м²
Аөн	9.72	м²
Аух	0.35	м²
Ашуу	1.40	м²
Ахх	2.90	м²

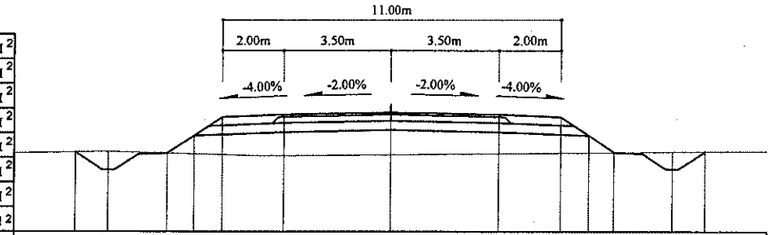

Зай, м	10.21	9.15	7.26	6.41	5.5	3.5	0	3.5	5.5	6.41	7.24	9.13	10.18
Газрын түвшин, м	1315.89	1315.91	1315.86	1315.84	1315.81	1315.78	1315.81	1315.84	1315.86	1315.87	1315.88	1315.89	1315.9
Төлөвлөлтийн түвшин, м	1315.89	1315.32	1315.86	1316.43	1317.04	1317.12	1317.19	1317.12	1317.04	1316.43	1315.88	1315.33	1315.9

110+340

Аас	0.50	м²
Ахөв	1.08	м²
Ацбс	1.52	м²
Асдү	3.70	м²
Аөн	6.38	м²
Аух	0.34	м²
Ашуу	1.40	м²
Ахх	2.79	м²

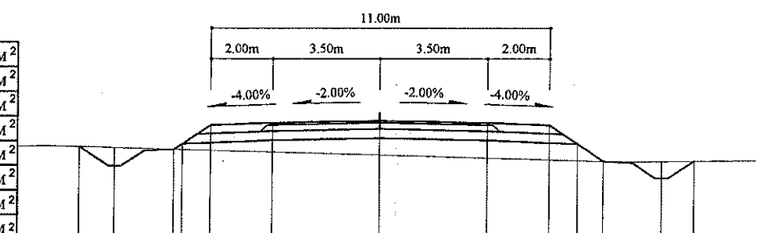

Зай, м	9.71	8.57	6.69	5.5	3.5	0	3.5	5.5	6.41	7.26	9.15	10.19
Газрын түвшин, м	1316.56	1316.53	1316.48	1316.44	1316.39	1316.29	1316.2	1316.14	1316.12	1316.09	1316.1	1316.11
Төлөвлөлтийн түвшин, м	1316.56	1315.93	1316.48	1317.27	1317.35	1317.42	1317.35	1317.27	1316.66	1316.09	1315.55	1316.11

Тайлбар:

- Аас - Асфальт бетон хучилт
- Ахөв - Хөвөө
- Ацбс - Цементээр бэхжүүлсэн суурь
- Асдү - Суурийн доод үе
- Аөн - Дүүргэлт
- Аух - Ухмал
- Ашуу - Шуудууны эзэлхүүн
- Ахх - Хөрс хуулалт

УБ хот. СБД 6-р хороо Бага тойруу, 37Б. Олон Улсын Худалдааны төв	БУЛГАН - ХИШИГ-ӨНДӨР - ГУРВАН БУЛАГ ЧИГЛЭЛИЙН 133.7км ХАТУУ ХУЧИЛТТАЙ АВТО ЗАМЫН АЖЛЫН ЗУРАГ				Хөндлөн огтлол	
	Захирал	Ким Сон Хуан		Хөндлөн огтлол	Масштаб: 1:200	
	Ерөнхий.инж	Н.Нямсүрэн		ПК 110+280 - ПК 110+380	үе шат / хуудас / бүх/хууд	
	Гүйцэтгэсэн	Ж.Батнасан		ШИФР 04/12	ХО / 379 / 575	
"ГЕО ЗУРАГЛАЛ" ХХК	Шалгасан	Г.Намуун			2012/9 сар	

107+920

Аас	0.50	м²
Ахөв	1.08	м²
Ацбс	1.52	м²
Асдү	3.70	м²
Аөн	6.01	м²
Аух	0.23	м²
Ашуу	1.40	м²
Ахх	2.77	м²

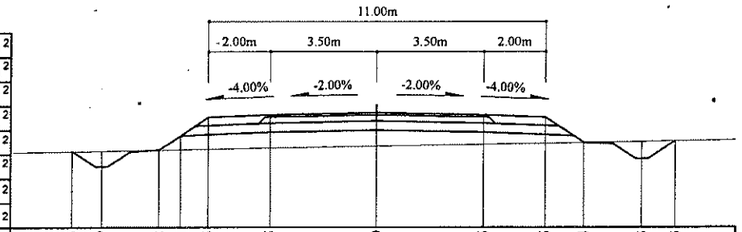

Зай, м	9.96	9	7.12	6.41	5.5	3.5	0	3.5	5.5	6.74	8.63	9.73
Газрын түвшин, м	1359.19	1359.21	1359.24	1359.25	1359.27	1359.3	1359.37	1359.43	1359.46	1359.49	1359.52	1359.54
Төлөвлөлтийн түвшин, м	1359.19	1358.69	1359.24	1359.71	1360.32	1360.4	1360.47	1360.4	1360.32	1359.49	1358.94	1359.54

107+980

Аас	0.50	м²
Ахөв	1.08	м²
Ацбс	1.52	м²
Асдү	3.70	м²
Аөн	9.01	м²
Аух	0.22	м²
Ашуу	1.40	м²
Ахх	2.90	м²

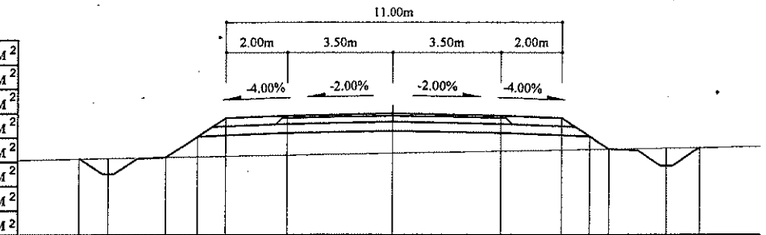

Зай, м	10.29	9.33	7.45	6.41	5.5	3.5	0	3.5	5.5	6.41	7.05	8.93	10.03
Газрын түвшин, м	1357.88	1357.9	1357.93	1357.95	1357.97	1358	1358.07	1358.13	1358.17	1358.19	1358.2	1358.23	1358.25
Төлөвлөлтийн түвшин, м	1357.88	1357.39	1357.93	1358.62	1359.23	1359.31	1359.38	1359.31	1359.23	1358.62	1358.2	1357.65	1358.25

107+900

Аас	0.50	м²
Ахөв	1.08	м²
Ацбс	1.52	м²
Асдү	3.70	м²
Аөн	4.49	м²
Аух	0.22	м²
Ашуу	1.40	м²
Ахх	2.71	м²

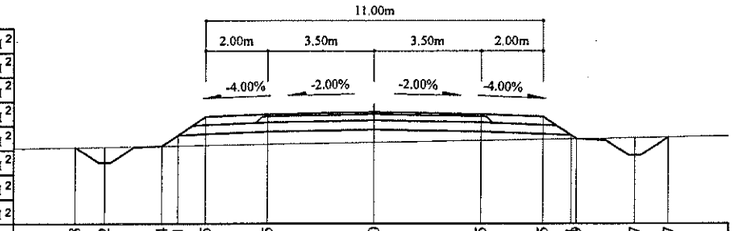

Зай, м	9.78	8.82	6.94	6.41	5.5	3.5	0	3.5	5.5	6.41	8.47	9.57
Газрын түвшин, м	1359.67	1359.69	1359.72	1359.73	1359.74	1359.78	1359.84	1359.9	1359.93	1359.95	1359.99	1360.01
Төлөвлөлтийн түвшин, м	1359.67	1359.17	1359.72	1360.07	1360.68	1360.76	1360.83	1360.76	1360.68	1359.95	1359.41	1360.01

107+960

Аас	0.50	м²
Ахөв	1.08	м²
Ацбс	1.52	м²
Асдү	3.70	м²
Аөн	8.33	м²
Аух	0.22	м²
Ашуу	1.40	м²
Ахх	2.87	м²

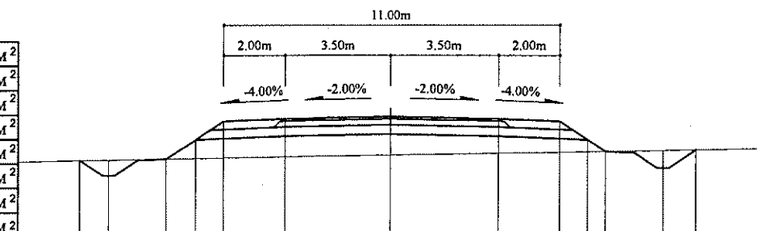

Зай, м	10.21	9.25	7.36	6.41	5.5	3.5	0	3.5	5.5	6.41	7	8.88	9.97
Газрын түвшин, м	1358.3	1358.32	1358.35	1358.37	1358.38	1358.42	1358.48	1358.54	1358.57	1358.59	1358.59	1358.63	1358.65
Төлөвлөлтийн түвшин, м	1358.3	1357.8	1358.35	1358.99	1359.59	1359.67	1359.74	1359.67	1359.59	1358.99	1358.59	1358.05	1358.65

107+880

Аас	0.50	м²
Ахөв	1.08	м²
Ацбс	1.52	м²
Асдү	3.70	м²
Аөн	3.79	м²
Аух	0.23	м²
Ашуу	1.40	м²
Ахх	2.68	м²

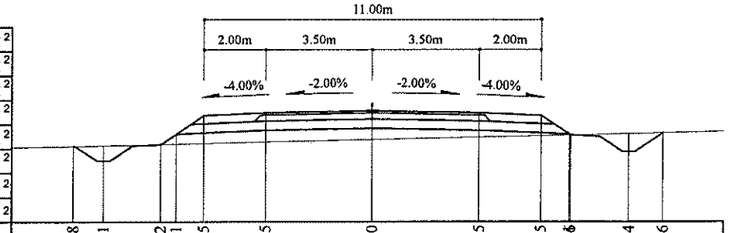

Зай, м	9.78	8.81	6.92	6.41	5.5	3.5	0	3.5	5.5	6.46	8.34	9.46
Газрын түвшин, м	1360.03	1360.05	1360.09	1360.11	1360.13	1360.17	1360.25	1360.34	1360.38	1360.4	1360.45	1360.47
Төлөвлөлтийн түвшин, м	1360.03	1359.55	1360.09	1360.43	1361.04	1361.12	1361.19	1361.12	1361.04	1360.43	1359.86	1360.47

107+940

Аас	0.50	м²
Ахөв	1.08	м²
Ацбс	1.52	м²
Асдү	3.70	м²
Аөн	7.46	м²
Аух	0.23	м²
Ашуу	1.40	м²
Ахх	2.83	м²

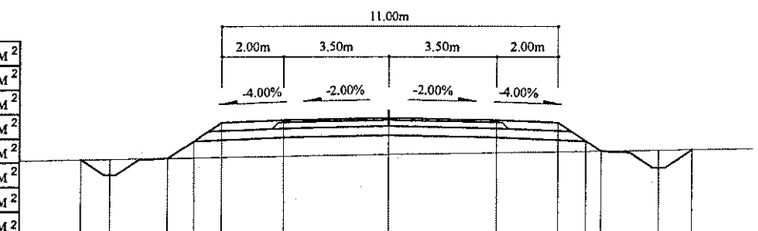

Зай, м	10.1	9.15	7.26	6.41	5.5	3.5	0	3.5	5.5	6.41	6.91	8.79	9.89
Газрын түвшин, м	1358.73	1358.75	1358.78	1358.79	1358.81	1358.84	1358.9	1358.96	1358.99	1359.01	1359.01	1359.05	1359.07
Төлөвлөлтийн түвшин, м	1358.73	1358.24	1358.78	1359.35	1359.95	1360.03	1360.1	1360.03	1359.95	1359.35	1359.01	1358.47	1359.07

Тайлбар:

Аас - Асфальт бетон хучилт
Ахөв - Хөвөө
Ацбс - Цементээр бэхжүүлсэн суурь
Асдү - Суурийн доод үе
Аөн - Дүүргэлт
Аух - Ухмал
Ашуу - Шуудууны эзэлхүүн
Ахх - Хөрс хуулалт

УБ хот. СБД 6-р хороо Бага тойруу, 37Б. Олон Улсын Худалдааны төв	БУЛГАН - ХИШИГ-ӨНДӨР - ГУРВАН БУЛАГ ЧИГЛЭЛИЙН 133.7км ХАТУУ ХУЧИЛТТАЙ АВТО ЗАМЫН АЖЛЫН ЗУРАГ				Хөндлөн огтлол	
	Захирал	Ким Сон Хуан		Хөндлөн огтлол	Масштаб: 1:200	
	Ерөнхий.инж	Н.Нямсүрэн		ПК 107+880 - ПК 107+980	үе шат	хуудас / бүх/хууд
	Гүйцэтгэсэн	Ж.Батнасан		ШИФР 04/12	ХО	359 / 575
"ГЕО ЗУРАГЛАЛ" ХХК	Шалгасан	Г.Намуун			2012/9 сар	

110+440

Аас	0.50	м²
Ахөв	1.08	м²
Ацбс	1.52	м²
Асдү	3.70	м²
Аөн	15.11	м²
Аух	0.34	м²
Ашуу	1.40	м²
Ахх	3.13	м²

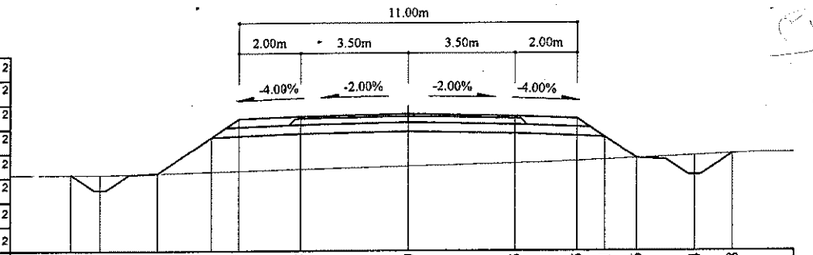

Зай, м	11.03	10.08	8.19	6.41	5.5	3.5	0	3.5	5.5	6.41	7.46	9.34	10.58
Газрын түвшин, м	1314.04	1314.04	1314.09	1314.14	1314.16	1314.22	1314.31	1314.41	1314.48	1314.53	1314.58	1314.66	1314.72
Төлөвлөлтийн түвшин, м	1314.04	1313.54	1314.09	1315.28	1315.88	1315.96	1316.03	1315.96	1315.88	1315.28	1314.58	1314.03	1314.72

110+500

Аас	0.50	м²
Ахөв	1.08	м²
Ацбс	1.52	м²
Асдү	3.70	м²
Аөн	10.85	м²
Аух	0.31	м²
Ашуу	1.40	м²
Ахх	3.05	м²

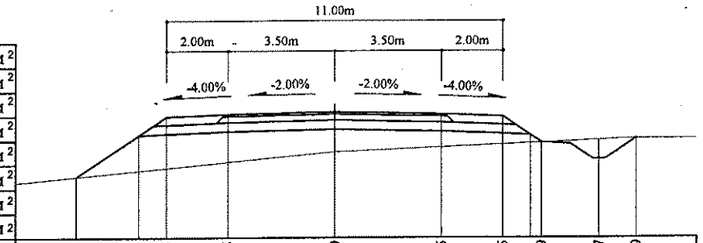

Зай, м	8.48	6.41	5.5	3.5	0	3.5	5.5	6.79	8.67	9.89
Газрын түвшин, м	1312.6	1312.8	1312.88	1313.08	1313.42	1313.57	1313.66	1313.72	1313.81	1313.86
Төлөвлөлтийн түвшин, м	1312.6	1313.97	1314.58	1314.66	1314.73	1314.66	1314.58	1313.72	1313.18	1313.86

110+420

Аас	0.50	м²
Ахөв	1.08	м²
Ацбс	1.52	м²
Асдү	3.70	м²
Аөн	15.70	м²
Аух	0.40	м²
Ашуу	1.40	м²
Ахх	3.16	м²

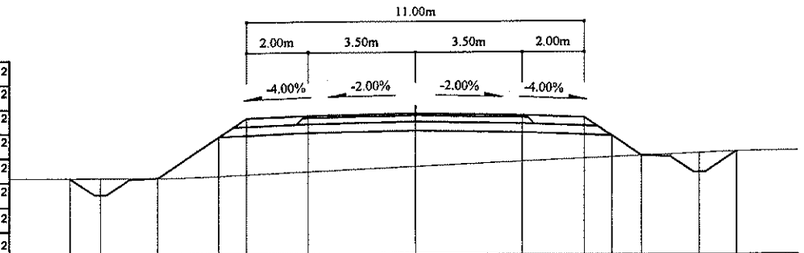

Зай, м	11.3	10.3	8.42	6.41	5.5	3.5	0	3.5	5.5	6.41	7.38	9.27	10.49
Газрын түвшин, м	1314.28	1314.28	1314.29	1314.35	1314.39	1314.48	1314.64	1314.8	1314.89	1314.93	1314.98	1315.06	1315.11
Төлөвлөлтийн түвшин, м	1314.28	1313.75	1314.29	1315.63	1316.23	1316.31	1316.38	1316.31	1316.23	1315.63	1314.98	1314.43	1315.11

110+480

Аас	0.50	м²
Ахөв	1.08	м²
Ацбс	1.52	м²
Асдү	3.70	м²
Аөн	11.34	м²
Аух	0.25	м²
Ашуу	1.40	м²
Ахх	2.99	м²

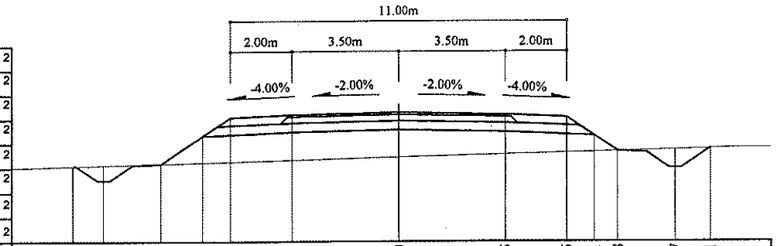

Зай, м	10.67	9.67	7.79	6.41	5.5	3.5	0	3.5	5.5	6.41	7.18	9.07	10.21
Газрын түвшин, м	1313.44	1313.47	1313.52	1313.56	1313.58	1313.63	1313.73	1313.82	1313.88	1313.9	1313.92	1313.97	1314
Төлөвлөлтийн түвшин, м	1313.44	1312.97	1313.52	1314.44	1315.04	1315.12	1315.19	1315.12	1315.04	1314.44	1313.92	1313.38	1314

110+400

Аас	0.50	м²
Ахөв	1.08	м²
Ацбс	1.52	м²
Асдү	3.70	м²
Аөн	12.10	м²
Аух	0.21	м²
Ашуу	1.40	м²
Ахх	3.03	м²

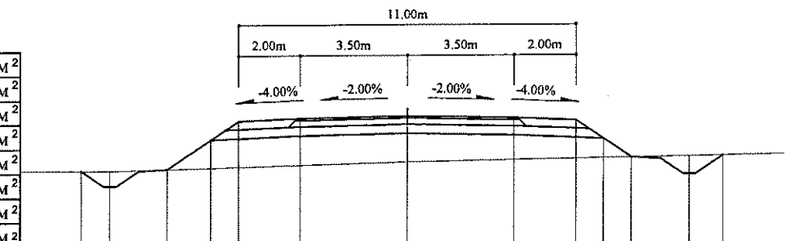

Зай, м	10.68	9.73	7.85	6.41	5.5	3.5	0	3.5	5.5	6.41	7.33	9.21	10.31
Газрын түвшин, м	1314.93	1314.94	1314.98	1315.02	1315.04	1315.09	1315.19	1315.25	1315.29	1315.31	1315.32	1315.36	1315.38
Төлөвлөлтийн түвшин, м	1314.93	1314.43	1314.98	1315.94	1316.54	1316.62	1316.69	1316.62	1316.54	1315.94	1315.32	1314.78	1315.38

110+460

Аас	0.50	м²
Ахөв	1.08	м²
Ацбс	1.52	м²
Асдү	3.70	м²
Аөн	12.43	м²
Аух	0.24	м²
Ашуу	1.40	м²
Ахх	3.04	м²

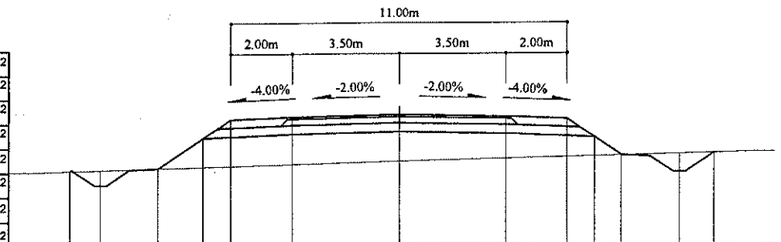

Зай, м	10.78	9.78	7.89	6.41	5.5	3.5	0	3.5	5.5	6.41	7.3	9.19	10.32
Газрын түвшин, м	1313.81	1313.84	1313.89	1313.93	1313.95	1314.01	1314.1	1314.19	1314.24	1314.26	1314.28	1314.33	1314.36
Төлөвлөлтийн түвшин, м	1313.81	1313.35	1313.89	1314.88	1315.49	1315.57	1315.64	1315.57	1315.49	1314.88	1314.28	1313.74	1314.36

Тайлбар:

Аас - Асфальт бетон хучилт
Ахөв - Хөвөө
Ацбс - Цементээр бэхжүүлсэн суурь
Асдү - Суурийн доод үе
Аөн - Дүүргэлт
Аух - Ухмал
Ашуу - Шуудууны эзэлхүүн
Ахх - Хөрс хуулалт

УБ хот. СБД 6-р хороо Бага тойруу, 37Б. Олон Улсын Худалдааны төв	БУЛГАН - ХИШИГ-ОНДОР - ГУРВАН БУЛАГ ЧИГЛЭЛИЙН 133.7км ХАТУУ ХУЧИЛТТАЙ АВТО ЗАМЫН АЖЛЫН ЗУРАГ				Хөндлөн огтлол
	Захирал	Ким Сон Хуан	Хөндлөн огтлол		Масштаб: 1:200
	Ерөнхий.инж	Н.Нямсүрэн	ПК 110+400 - ПК 110+500		үе шат / хуудас / бүх/хууд
	Гүйцэтгэсэн	Ж.Батнасан	ШИФР 04/12		ХО / 380 / 575
"ГЕО ЗУРАГЛАЛ" ХХК	Шалгасан	Г.Намуун			2012/9 сар

110+560

Аас	0.50	м²
Ахөв	1.08	м²
Ацбс	1.52	м²
Асдү	3.70	м²
Аөн	6.43	м²
Аух	0.21	м²
Ашуу	1.40	м²
Ахх	2.79	м²

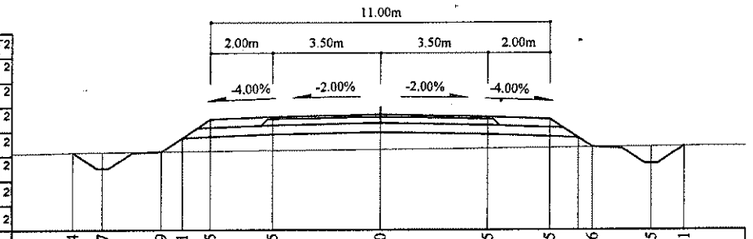

Зай, м	9.94	8.97	7.09	6.41	5.5	3.5	0	3.5	5.5	6.86	8.75	9.81
Газрын түвшин, м	1312.09	1312.11	1312.13	1312.13	1312.14	1312.16	1312.2	1312.24	1312.26	1312.28	1312.3	1312.31
Төлөвлөлтийн түвшин, м	1312.09	1311.58	1312.13	1312.58	1313.18	1313.26	1313.33	1313.26	1313.18	1312.28	1311.73	1312.31

110+620

Аас	0.50	м²
Ахөв	1.08	м²
Ацбс	1.52	м²
Асдү	3.70	м²
Аөн	5.09	м²
Аух	0.25	м²
Ашуу	1.40	м²
Ахх	2.73	м²

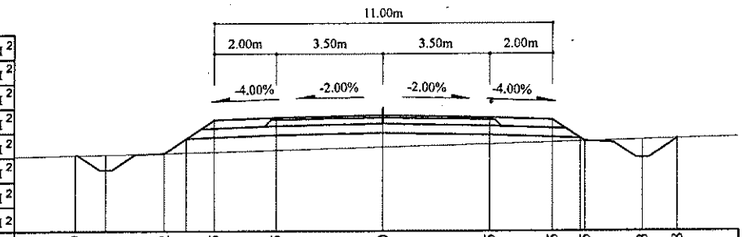

Зай, м	9.99	9.01	7.12	6.41	5.5	3.5	0	3.5	5.5	6.55	8.43	9.58
Газрын түвшин, м	1310.64	1310.66	1310.71	1310.73	1310.75	1310.81	1310.91	1311.01	1311.06	1311.09	1311.14	1311.18
Төлөвлөлтийн түвшин, м	1310.64	1310.16	1310.71	1311.18	1311.79	1311.87	1311.94	1311.87	1311.79	1311.09	1310.55	1311.18

110+540

Аас	0.50	м²
Ахөв	1.08	м²
Ацбс	1.52	м²
Асдү	3.70	м²
Аөн	7.10	м²
Аух	0.21	м²
Ашуу	1.40	м²
Ахх	2.82	м²

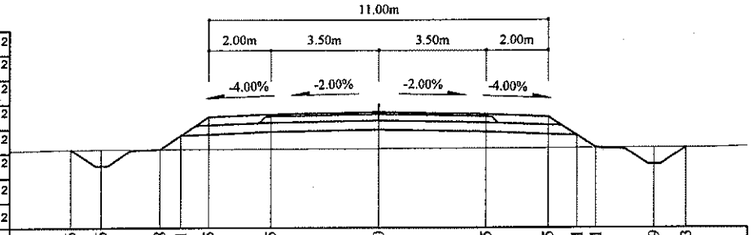

Зай, м	9.96	8.96	7.08	6.41	5.5	3.5	0	3.5	5.5	6.41	7.01	8.89	9.93
Газрын түвшин, м	1312.58	1312.59	1312.6	1312.6	1312.6	1312.61	1312.62	1312.63	1312.64	1312.64	1312.64	1312.65	1312.65
Төлөвлөлтийн түвшин, м	1312.58	1312.05	1312.6	1313.04	1313.65	1313.73	1313.8	1313.73	1313.65	1313.04	1312.64	1312.1	1312.65

110+600

Аас	0.50	м²
Ахөв	1.08	м²
Ацбс	1.52	м²
Асдү	3.70	м²
Аөн	4.85	м²
Аух	0.20	м²
Ашуу	1.40	м²
Ахх	2.73	м²

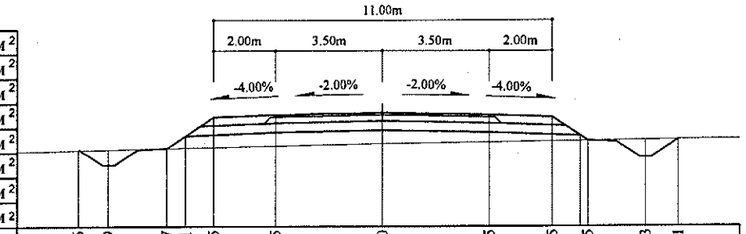

Зай, м	9.86	8.89	7	6.41	5.5	3.5	0	3.5	5.5	6.65	8.53	9.61
Газрын түвшин, м	1311.19	1311.21	1311.25	1311.26	1311.28	1311.33	1311.4	1311.45	1311.47	1311.49	1311.51	1311.53
Төлөвлөлтийн түвшин, м	1311.19	1310.71	1311.25	1311.65	1312.25	1312.33	1312.4	1312.33	1312.25	1311.49	1310.94	1311.53

110+520

Аас	0.50	м²
Ахөв	1.08	м²
Ацбс	1.52	м²
Асдү	3.70	м²
Аөн	17.20	м²
Аух	0.59	м²
Ашуу	1.40	м²
Ахх	3.14	м²

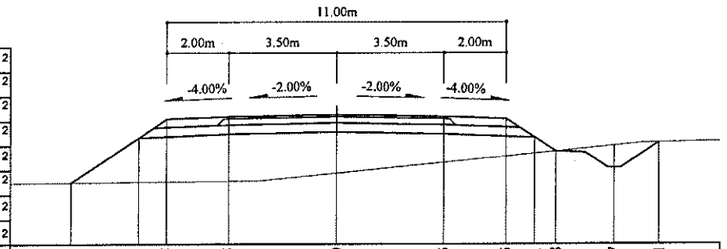

Зай, м	8.59	6.41	5.5	3.5	0	3.5	5.5	6.41	7.08	8.97	10.41
Газрын түвшин, м	1312.05	1312.07	1312.08	1312.1	1312.36	1312.71	1312.9	1312.99	1313.06	1312.25	1313.35
Төлөвлөлтийн түвшин, м	1312.05	1313.51	1314.11	1314.19	1314.26	1314.19	1314.11	1313.51	1313.06	1312.51	1313.35

110+580

Аас	0.50	м²
Ахөв	1.08	м²
Ацбс	1.52	м²
Асдү	3.70	м²
Аөн	5.96	м²
Аух	0.22	м²
Ашуу	1.40	м²
Ахх	2.77	м²

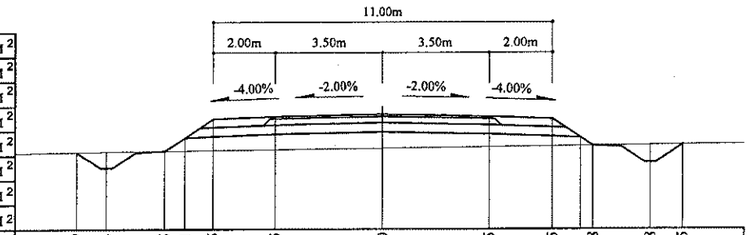

Зай, м	9.9	8.94	7.05	6.41	5.5	3.5	0	3.5	5.5	6.8	8.68	9.75
Газрын түвшин, м	1311.65	1311.66	1311.68	1311.69	1312.7	1311.73	1311.77	1311.81	1311.84	1311.85	1311.87	1311.89
Төлөвлөлтийн түвшин, м	1311.65	1311.14	1311.68	1312.11	1312.72	1312.8	1312.87	1312.8	1312.72	1311.85	1311.31	1311.89

Тайлбар:

Аас - Асфальт бетон хучилт
Ахөв - Хөвөө
Ацбс - Цементээр бэхжүүлсэн суурь
Асдү - Суурийн доод үе
Аөн - Дүүргэлт
Аух - Ухмал
Ашуу - Шуудууны эзэлхүүн
Ахх - Хөрс хуулалт

УБ хот. СБД 6-р хороо
Бага тойруу, 37Б. Олон
Улсын Худалдааны төв
"ГЕО ЗУРАГЛАЛ" ХХК

БУЛГАН - ХИШИГ-ӨНДӨР - ГУРВАН БУЛАГ ЧИГЛЭЛИЙН 133.7км
ХАТУУ ХУЧИЛТТАЙ АВТОЗАМЫН АЖЛЫН ЗУРАГ

Захирал	Ким Сон Хуан	
Ерөнхий.инж	Н.Нямсүрэн	
Гүйцэтгэсэн	Ж.Батнасан	
Шалгасан	Г.Намуун	

Хөндлөн огтлол
ПК 110+520 - ПК 110+620

ШИФР 04/12

Хөндлөн огтлол

Масштаб: 1:200		
үе шат	хуудас	бүх/хууд
ХО	381	575

2012/9 сар

110+680

Аас	0.50	м²
Ахөв	1.08	м²
Ацбс	1.52	м²
Асдү	3.70	м²
Аөн	8.83	м²
Аух	0.22	м²
Ашуу	1.40	м²
Ахх	2.89	м²

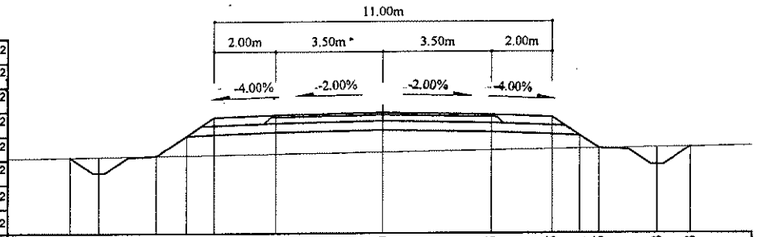

Зай, м	10.24	9.29	7.41	6.41	5.5	3.5	0	3.5	5.5	6.41	7.05	8.93	10.03
Газрын түвшин, м	1309.08	1309.09	1309.12	1309.14	1309.15	1309.18	1309.24	1309.3	1309.33	1309.35	1309.36	1309.39	1309.41
Төлөвлөлтийн түвшин, м	1309.08	1308.58	1309.12	1309.79	1310.39	1310.47	1310.54	1310.47	1310.39	1309.79	1309.36	1308.82	1309.41

110+660

Аас	0.50	м²
Ахөв	1.08	м²
Ацбс	1.52	м²
Асдү	3.70	м²
Аөн	7.75	м²
Аух	0.22	м²
Ашуу	1.40	м²
Ахх	2.85	м²

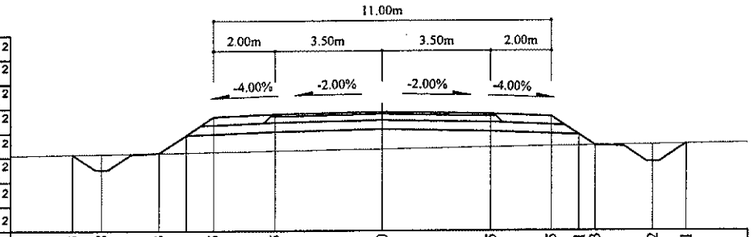

Зай, м	10.13	9.18	7.3	6.41	5.5	3.5	0	3.5	5.5	6.41	6.93	8.82	9.91
Газрын түвшин, м	1309.61	1309.63	1309.66	1309.68	1309.69	1309.72	1309.78	1309.84	1309.88	1309.89	1309.9	1309.94	1309.95
Төлөвлөлтийн түвшин, м	1309.61	1309.12	1309.66	1310.25	1310.86	1310.94	1311.01	1310.94	1310.86	1310.25	1309.9	1309.36	1309.95

110+640

Аас	0.50	м²
Ахөв	1.08	м²
Ацбс	1.52	м²
Асдү	3.70	м²
Аөн	6.90	м²
Аух	0.25	м²
Ашуу	1.40	м²
Ахх	2.81	м²

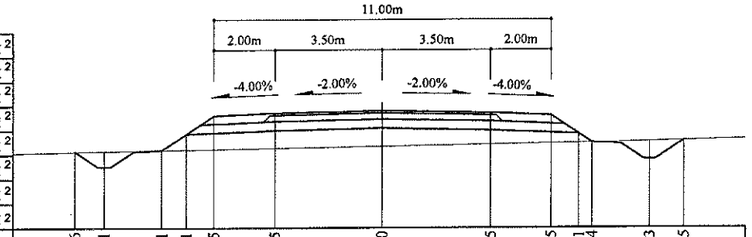

Зай, м	10.06	9.1	7.21	6.41	5.5	3.5	0	3.5	5.5	6.41	6.84	8.73	9.85
Газрын түвшин, м	1310.13	1310.15	1310.18	1310.2	1310.21	1310.25	1310.31	1310.37	1310.41	1310.42	1310.43	1310.47	1310.5
Төлөвлөлтийн түвшин, м	1310.13	1309.64	1310.18	1310.72	1311.32	1311.4	1311.47	1311.4	1311.32	1310.72	1310.43	1309.88	1310.5

110+740

Аас	0.50	м²
Ахөв	1.08	м²
Ацбс	1.52	м²
Асдү	3.70	м²
Аөн	7.18	м²
Аух	0.17	м²
Ашуу	1.40	м²
Ахх	2.83	м²

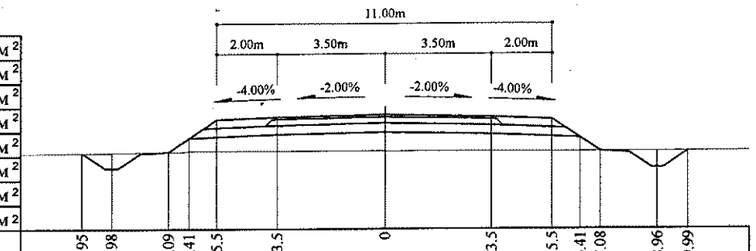

Зай, м	9.95	8.98	7.09	6.41	5.5	3.5	0	3.5	5.5	6.41	7.08	8.96	9.99
Газрын түвшин, м	1307.92	1307.93	1307.95	1307.98	1307.98	1307.99	1307.98	1307.97	1307.96	1307.96	1307.96	1307.96	1307.96
Төлөвлөлтийн түвшин, м	1307.92	1307.4	1307.95	1308.4	1309.01	1309.09	1309.16	1309.09	1309.01	1308.4	1307.96	1307.41	1307.96

110+720

Аас	0.50	м²
Ахөв	1.08	м²
Ацбс	1.52	м²
Асдү	3.70	м²
Аөн	9.43	м²
Аух	0.25	м²
Ашуу	1.40	м²
Ахх	2.90	м²

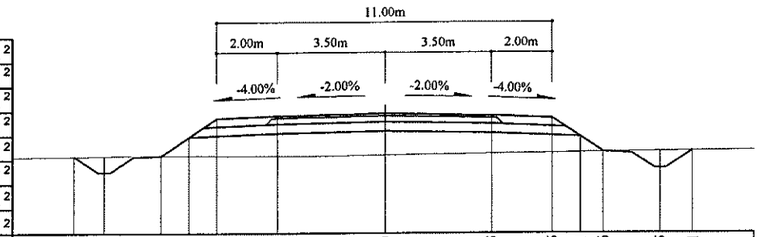

Зай, м	10.2	9.22	7.34	6.41	5.5	3.5	0	3.5	5.5	6.41	7.16	9.05	10.11
Газрын түвшин, м	1308.21	1308.23	1308.24	1308.24	1308.23	1308.23	1308.26	1308.3	1308.33	1308.34	1308.35	1308.37	1308.39
Төлөвлөлтийн түвшин, м	1308.21	1307.69	1308.24	1308.86	1309.46	1309.54	1309.61	1309.54	1309.46	1308.86	1308.35	1307.81	1308.39

110+700

Аас	0.50	м²
Ахөв	1.08	м²
Ацбс	1.52	м²
Асдү	3.70	м²
Аөн	9.87	м²
Аух	0.21	м²
Ашуу	1.40	м²
Ахх	2.93	м²

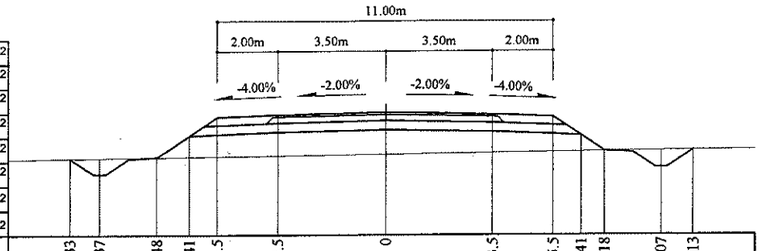

Зай, м	10.33	9.37	7.48	6.41	5.5	3.5	0	3.5	5.5	6.41	7.18	9.07	10.13
Газрын түвшин, м	1308.57	1308.58	1308.61	1308.62	1308.63	1308.66	1308.7	1308.75	1308.78	1308.8	1308.81	1308.83	1308.84
Төлөвлөлтийн түвшин, м	1308.57	1308.06	1308.61	1309.32	1309.93	1310.01	1310.08	1310.01	1309.93	1309.32	1308.81	1308.26	1308.84

Тайлбар:

Аас - Асфальт бетон хучилт
Ахөв - Хөвөө.
Ацбс - Цементээр бэхжүүлсэн суурь
Асдү - Суурийн доод үе
Аөн - Дүүргэлт
Аух - Ухмал
Ашуу - Шуудууны эзэлхүүн
Ахх - Хөрс хуулалт

УБ.хот. СБД 6-р хороо Бага тойруу, 37Б. Олон Улсын Худалдааны төв "ГЕО ЗУРАГЛАЛ" ХХК	БУЛГАН - ХИШИГ-ӨНДӨР - ГУРВАН БУЛАГ ЧИГЛЭЛИЙН 133.7км ХАТУУ ХУЧИЛТТАЙ АВТО ЗАМЫН АЖЛЫН ЗУРАГ				Хөндлөн огтлол	
	Захирал	Ким Сон Хуан		Хөндлөн огтлол	Масштаб: 1:200	
	Ерөнхий.инж	Н.Нямсүрэн		ПК 110+640 - ПК 110+740	үе шат	хуудас / бүх/хуудас
	Гүйцэтгэсэн	Ж.Батнасан		ШИФР 04/12	ХО	382 / 575
	Шалгасан	Г.Намуун			2012/9 сар	

110+800

Аас	0.50	м²
Ахөв	1.08	м²
Ацбс	1.52	м²
Асдү	3.70	м²
Аөн	3.16	м²
Аух	0.21	м²
Ашуу	1.40	м²
Ахх	2.64	м²

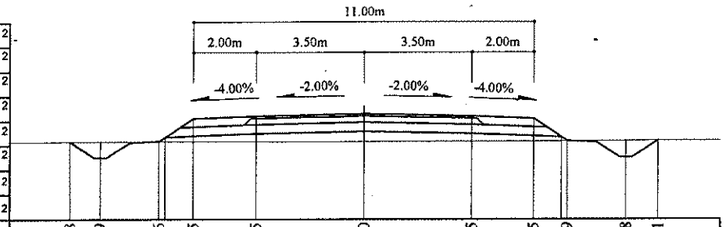

Зай, м	9.48	8.49	6.6	5.5	3.5	0	3.5	5.5	6.59	8.48	9.51
Газрын түвшин, м	1307.14	1307.14	1307.15	1307.15	1307.15	1307.14	1307.15	1307.16	1307.16	1307.17	1307.17
Төлөвлөлтийн түвшин, м	1307.14	1306.61	1307.15	1307.89	1307.97	1308.04	1307.97	1307.89	1307.16	1306.62	1307.17

110+780

Аас	0.50	м²
Ахөв	1.08	м²
Ацбс	1.52	м²
Асдү	3.70	м²
Аөн	4.76	м²
Аух	0.22	м²
Ашуу	1.40	м²
Ахх	2.72	м²

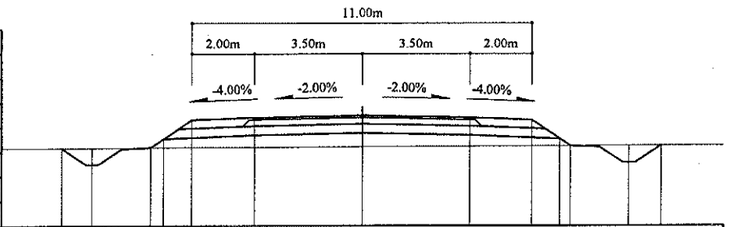

Зай, м	9.71	8.72	6.83 6.41	5.5	3.5	0	3.5	5.5	6.75	8.63	9.67
Газрын түвшин, м	1307.32	1307.33	1307.34 1307.34	1307.34	1307.35	1307.36	1307.38	1307.39	1307.39	1307.4	1307.4
Төлөвлөлтийн түвшин, м	1307.32	1306.79	1307.34 1307.62	1308.22	1308.3	1308.37	1308.3	1308.22	1307.39	1306.85	1307.4

110+760

Аас	0.50	м²
Ахөв	1.08	м²
Ацбс	1.52	м²
Асдү	3.70	м²
Аөн	6.31	м²
Аух	0.20	м²
Ашуу	1.40	м²
Ахх	2.78	м²

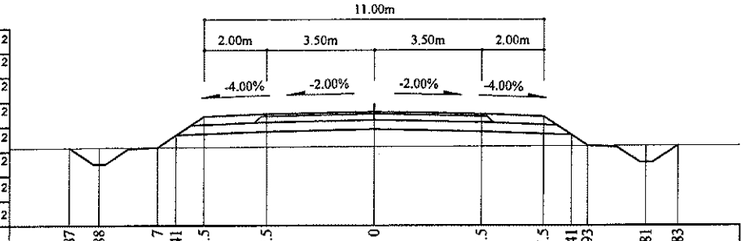

Зай, м	9.87	8.88	7 6.41	5.5	3.5	0	3.5	5.5	6.41 6.93	8.81	9.83
Газрын түвшин, м	1307.58	1307.59	1307.6 1307.6	1307.6	1307.61	1307.62	1307.63	1307.64	1307.64 1307.65	1307.65	1307.65
Төлөвлөлтийн түвшин, м	1307.58	1307.05	1307.6 1307.99	1308.6	1308.68	1308.75	1308.68	1308.6	1307.99 1307.65	1307.1	1307.65

110+860

Аас	0.50	м²
Ахөв	1.08	м²
Ацбс	1.52	м²
Асдү	3.70	м²
Аөн	0.16	м²
Аух	1.47	м²
Ашуу	1.40	м²
Ахх	3.80	м²

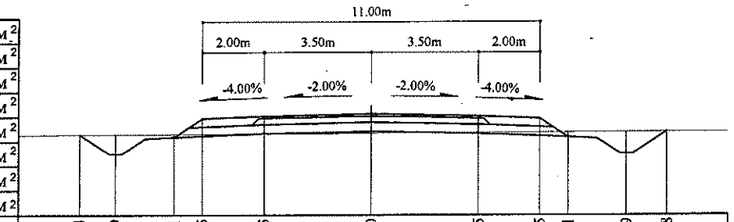

Зай, м	9.44	8.29	6.41	5.5	3.5	0	3.5	5.5	6.41	8.29	9.58
Газрын түвшин, м	1306.57	1306.58	1306.59	1306.59	1306.6	1306.62	1306.63	1306.65	1306.65	1306.66	1306.67
Төлөвлөлтийн түвшин, м	1306.57	1305.94	1306.49	1307.09	1307.17	1307.24	1307.17	1307.09	1306.49	1305.94	1306.67

110+840

Аас	0.50	м²
Ахөв	1.08	м²
Ацбс	1.52	м²
Асдү	3.70	м²
Аөн	0.15	м²
Аух	1.34	м²
Ашуу	1.40	м²
Ахх	3.79	м²

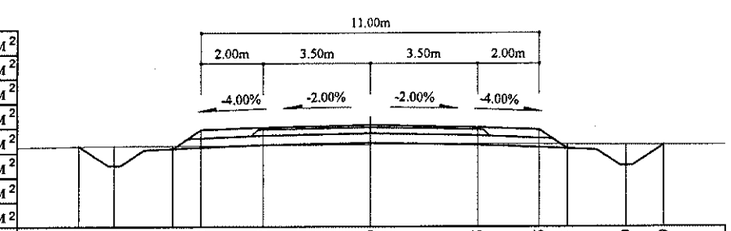

Зай, м	9.43	8.29	6.41	5.5	3.5	0	3.5	5.5	6.41	8.29	9.49
Газрын түвшин, м	1306.81	1306.82	1306.83	1306.84	1306.85	1306.87	1306.89	1306.88	1306.88	1306.86	1306.86
Төлөвлөлтийн түвшин, м	1306.81	1306.19	1306.73	1307.34	1307.42	1307.49	1307.42	1307.34	1306.73	1306.19	1306.86

110+820

Аас	0.50	м²
Ахөв	1.08	м²
Ацбс	1.52	м²
Асдү	3.70	м²
Аөн	1.19	м²
Аух	0.45	м²
Ашуу	1.40	м²
Ахх	3.17	м²

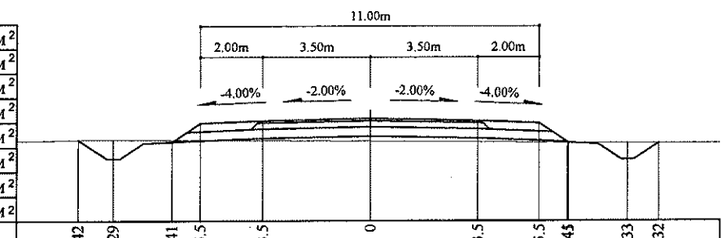

Зай, м	9.42	8.29	6.41	5.5	3.5	0	3.5	5.5	6.45	8.33	9.32
Газрын түвшин, м	1307.06	1307.07	1307.06	1307.05	1307.03	1307.01	1306.98	1306.97	1306.96	1306.95	1306.94
Төлөвлөлтийн түвшин, м	1307.06	1306.44	1306.99	1307.6	1307.68	1307.75	1307.68	1307.6	1306.98	1306.42	1306.94

Тайлбар:

Аас - Асфальт бетон хучилт
Ахөв - Хөвөө
Ацбс - Цементээр бэхжүүлсэн суурь
Асдү - Суурийн доод үе
Аөн - Дүүргэлт
Аух - Ухмал
Ашуу - Шуудууны эзэлхүүн
Ахх - Хөрс хуулалт

УБ хот: СБД 6-р хороо Бага тойруу, 37Б. Олон Улсын Худалдааны төв
"ГЕО ЗУРАГЛАЛ" ХХК

БУЛГАН - ХИШИГ-ӨНДӨР - ГУРВАН БУЛАГ ЧИГЛЭЛИЙН 133.7км ХАТУУ ХУЧИЛТТАЙ АВТО ЗАМЫН АЖЛЫН ЗУРАГ

Захирал	Ким Сон Хуан	
Ерөнхий.инж	Н.Нямсүрэн	
Гүйцэтгэсэн	Ж.Батнасан	
Шалгасан	Г.Намуун	

Хөндлөн огтлол
ПК 110+760 - ПК 110+860
ШИФР 04/12

Хөндлөн огтлол

Масштаб: 1:200		
үе шат	хуудас	бүх/хууд
ХО	383	575
2012/9 сар		

110+920

Аас	0.50	м²
Ахөв	1.08	м²
Ацбс	1.52	м²
Асдү	3.70	м²
Аөн	0.65	м²
Аух	0.75	м²
Ашуу	1.40	м²
Ахх	3.76	м²

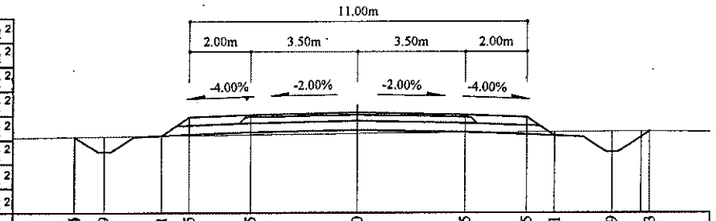

Зай, м	9.24	8.29	6.41	5.5	3.5	0	3.5	5.5	6.41	8.29	9.53
Газрын түвшин, м	1305.71	1305.72	1305.74	1305.76	1305.78	1305.82	1305.85	1305.86	1305.87	1305.88	1305.89
Төлөвлөлтийн түвшин, м	1305.57	1305.2	1305.74	1306.35	1306.43	1306.5	1306.43	1306.35	1305.74	1305.2	1305.89

110+900

Аас	0.50	м²
Ахөв	1.08	м²
Ацбс	1.52	м²
Асдү	3.70	м²
Аөн	0.09	м²
Аух	1.66	м²
Ашуу	1.40	м²
Ахх	3.81	м²

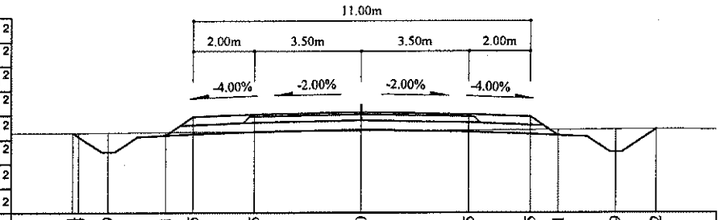

Зай, м	9.44	9.24	8.29	6.41	5.5	3.5	0	3.5	5.5	6.41	8.29	9.62
Газрын түвшин, м	1306.08	1306.08	1306.08	1306.1	1306.1	1306.12	1306.14	1306.16	1306.17	1306.18	1306.19	1306.19
Төлөвлөлтийн түвшин, м	1305.99	1305.45	1305.99	1306.6	1306.68	1306.75	1306.68	1306.6	1305.99	1305.45	1306.19	1306.19

110+880

Аас	0.50	м²
Ахөв	1.08	м²
Ацбс	1.52	м²
Асдү	3.70	м²
Аөн	0.11	м²
Аух	1.58	м²
Ашуу	1.40	м²
Ахх	3.81	м²

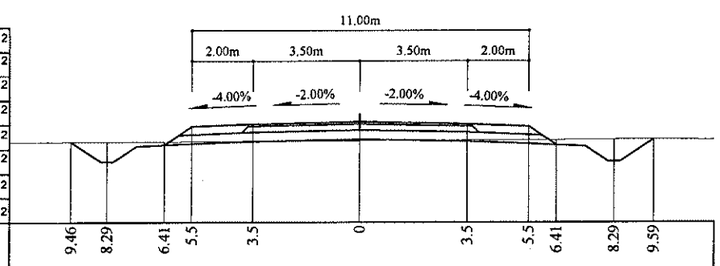

Зай, м	9.46	8.29	6.41	5.5	3.5	0	3.5	5.5	6.41	8.29	9.59
Газрын түвшин, м	1306.34	1306.34	1306.35	1306.35	1306.36	1306.38	1306.4	1306.4	1306.41	1306.42	1306.42
Төлөвлөлтийн түвшин, м	1306.34	1305.69	1306.24	1306.84	1306.92	1306.99	1306.92	1306.84	1306.24	1305.69	1306.42

110+980

Аас	0.50	м²
Ахөв	1.08	м²
Ацбс	1.52	м²
Асдү	3.70	м²
Аөн	6.12	м²
Аух	0.23	м²
Ашуу	1.40	м²
Ахх	2.78	м²

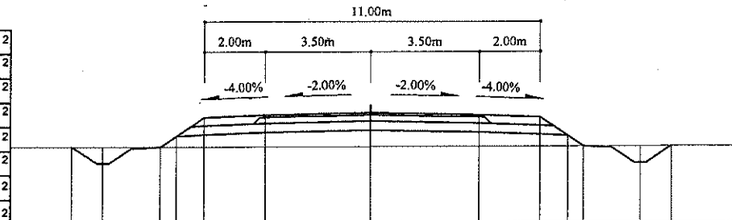

Зай, м	9.84	8.83	6.94	6.41	5.5	3.5	0	3.5	5.5	6.41	6.94	8.82	9.86
Газрын түвшин, м	1304.64	1304.64	1304.65	1304.65	1304.65	1304.65	1304.65	1304.65	1304.65	1304.65	1304.65	1304.65	1304.66
Төлөвлөлтийн түвшин, м	1304.64	1304.1	1304.65	1305	1305.61	1305.69	1305.76	1305.69	1305.61	1305	1304.65	1304.11	1304.66

110+960

Аас	0.50	м²
Ахөв	1.08	м²
Ацбс	1.52	м²
Асдү	3.70	м²
Аөн	4.79	м²
Аух	0.26	м²
Ашуу	1.40	м²
Ахх	2.72	м²

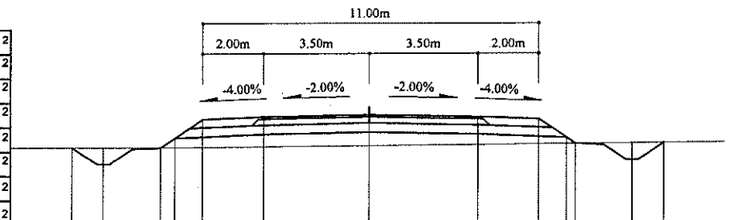

Зай, м	9.78	8.76	6.87	6.41	5.5	3.5	0	3.5	5.5	6.7	8.59	9.64
Газрын түвшин, м	1304.94	1304.94	1304.94	1304.94	1304.94	1304.96	1304.99	1305.02	1305.04	1305.05	1305.07	1305.08
Төлөвлөлтийн түвшин, м	1304.94	1304.39	1304.94	1305.25	1305.86	1305.94	1306.01	1305.94	1305.86	1305.05	1304.51	1305.08

110+940

Аас	0.50	м²
Ахөв	1.08	м²
Ацбс	1.52	м²
Асдү	3.70	м²
Аөн	2.55	м²
Аух	0.15	м²
Ашуу	1.40	м²
Ахх	3.19	м²

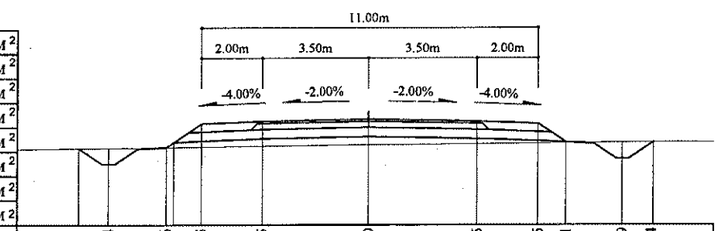

Зай, м	9.51	8.54	6.66	5.5	3.5	0	3.5	5.5	6.41	8.29	9.24
Газрын түвшин, м	1305.3	1305.31	1305.33	1305.35	1305.37	1305.41	1305.45	1305.47	1305.47	1305.49	1305.5
Төлөвлөлтийн түвшин, м	1305.3	1304.79	1305.33	1306.1	1306.18	1306.25	1306.18	1306.1	1305.5	1304.95	1305.45

Тайлбар:

Аас - Асфальт бетон хучилт
Ахөв - Хөвөө
Ацбс - Цементээр бэхжүүлсэн суурь
Асдү - Суурийн доод үе
Аөн - Дүүргэлт
Аух - Ухмал
Ашуу - Шуудууны эзэлхүүн
Ахх - Хөрс хуулалт

УБ хот СБД 6-р хороо Бага тойруу, 37Б. Олон Улсын Худалдааны төв	БУЛГАН - ХИШИГ-ӨНДӨР - ГУРВАН БУЛАГ ЧИГЛЭЛИЙН 133.7км ХАТУУ ХУЧИЛТТАЙ АВТО ЗАМЫН АЖЛЫН ЗУРАГ				Хөндлөн огтлол	
	Захирал	Ким Сон Хуан		Хөндлөн огтлол	Масштаб: 1:200	
	Ерөнхий инж	Н.Нямсүрэн		ПК 110+880 - ПК 110+980	үе шат	хуудас / бүх/хууд
	Гүйцэтгэсэн	Ж.Батнасан		ШИФР 04/12	ХО	384 / 575
"ГЕО ЗУРАГЛАЛ" ХХК	Шалгасан	Г.Намуун			2012/9 сар	

111+040

Аас	0.50	м²
Ахөв	1.08	м²
Ацбс	1.52	м²
Асдү	3.70	м²
Аөн	11.36	м²
Аух	0.19	м²
Ашуу	1.40	м²
Ахх	2.99	м²

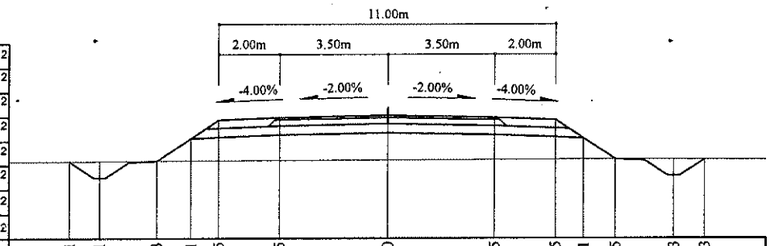

Зай, м	10.41	9.41	7.53	6.41	5.5	3.5	0	3.5	5.5	6.41	7.45	9.33	10.33
Газрын түвшин, м	1303.47	1303.48	1303.48	1303.49	1303.49	1303.5	1303.51	1303.52	1303.53	1303.53	1303.54	1303.53	1303.53
Төлөвлөлтийн түвшин, м	1303.47	1302.94	1303.48	1304.23	1304.83	1304.91	1304.98	1304.91	1304.83	1304.23	1303.54	1302.99	1303.53

111+100

Аас	0.50	м²
Ахөв	1.08	м²
Ацбс	1.52	м²
Асдү	3.70	м²
Аөн	11.55	м²
Аух	0.21	м²
Ашуу	1.40	м²
Ахх	3.00	м²

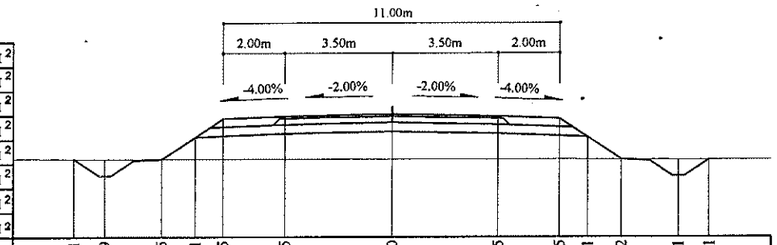

Зай, м	10.41	9.39	7.5	6.41	5.5	3.5	0	3.5	5.5	6.41	7.52	9.41	10.41
Газрын түвшин, м	1302.44	1302.44	1302.44	1302.44	1302.44	1302.44	1302.44	1302.44	1302.43	1302.43	1302.43	1302.42	1302.42
Төлөвлөлтийн түвшин, м	1302.44	1301.89	1302.44	1303.17	1303.77	1303.85	1303.92	1303.85	1303.77	1303.17	1302.43	1301.88	1302.42

111+020

Аас	0.50	м²
Ахөв	1.08	м²
Ацбс	1.52	м²
Асдү	3.70	м²
Аөн	9.21	м²
Аух	0.18	м²
Ашуу	1.40	м²
Ахх	2.91	м²

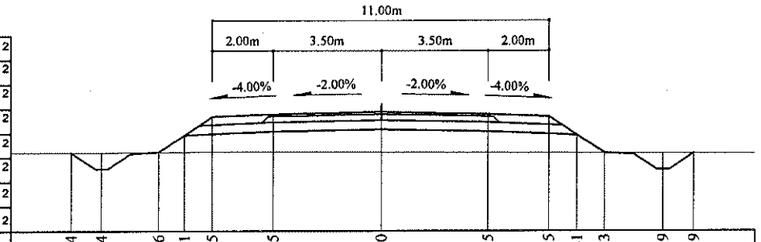

Зай, м	10.14	9.14	7.26	6.41	5.5	3.5	0	3.5	5.5	6.41	7.3	9.19	10.19
Газрын түвшин, м	1303.93	1303.94	1303.94	1303.94	1303.95	1303.95	1303.94	1303.93	1303.92	1303.91	1303.91	1303.9	1303.9
Төлөвлөлтийн түвшин, м	1303.93	1303.4	1303.94	1304.51	1305.11	1305.19	1305.26	1305.19	1305.11	1304.51	1303.91	1303.36	1303.9

111+080

Аас	0.50	м²
Ахөв	1.08	м²
Ацбс	1.52	м²
Асдү	3.70	м²
Аөн	13.59	м²
Аух	0.26	м²
Ашуу	1.40	м²
Ахх	3.07	м²

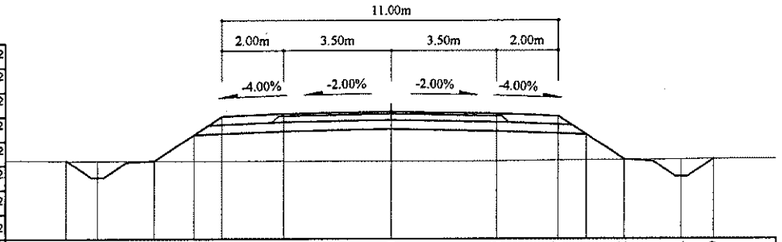

Зай, м	10.61	9.58	7.7	6.41	5.5	3.5	0	3.5	5.5	6.41	7.65	9.54	10.59
Газрын түвшин, м	1302.68	1302.68	1302.67	1302.67	1302.67	1302.67	1302.66	1302.67	1302.69	1302.69	1302.71	1302.72	1302.73
Төлөвлөлтийн түвшин, м	1302.68	1302.13	1302.67	1303.54	1304.14	1304.22	1304.29	1304.22	1304.14	1303.54	1302.71	1302.16	1302.73

111+000

Аас	0.50	м²
Ахөв	1.08	м²
Ацбс	1.52	м²
Асдү	3.70	м²
Аөн	7.76	м²
Аух	0.23	м²
Ашуу	1.40	м²
Ахх	2.84	м²

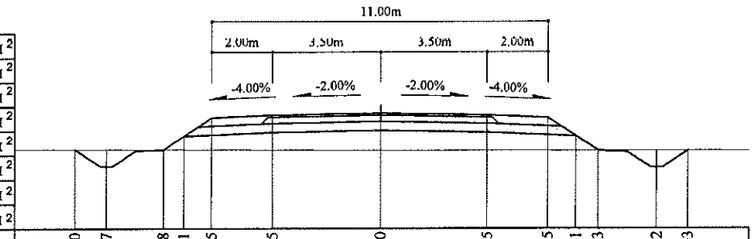

Зай, м	10	8.97	7.08	6.41	5.5	3.5	0	3.5	5.5	6.41	7.13	9.02	10.03
Газрын түвшин, м	1304.32	1304.31	1304.31	1304.3	1304.3	1304.29	1304.28	1304.28	1304.27	1304.27	1304.27	1304.27	1304.27
Төлөвлөлтийн түвшин, м	1304.32	1303.76	1304.31	1304.75	1305.36	1305.44	1305.51	1305.44	1305.36	1304.75	1304.27	1303.73	1304.27

111+060

Аас	0.50	м²
Ахөв	1.08	м²
Ацбс	1.52	м²
Асдү	3.70	м²
Аөн	13.49	м²
Аух	0.20	м²
Ашуу	1.40	м²
Ахх	3.08	м²

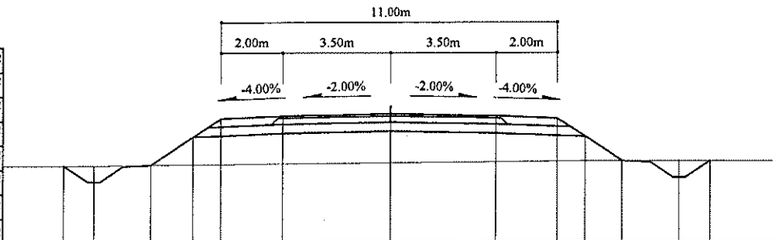

Зай, м	10.65	9.67	7.79	6.41	5.5	3.5	0	3.5	5.5	6.41	7.61	9.5	10.51
Газрын түвшин, м	1302.96	1302.97	1302.98	1302.99	1303	1303.02	1303.04	1303.07	1303.09	1303.09	1303.1	1303.1	1303.1
Төлөвлөлтийн түвшин, м	1302.96	1302.44	1302.98	1303.9	1304.51	1304.59	1304.66	1304.59	1304.51	1303.9	1303.1	1302.55	1303.1

Тайлбар:

Аас - Асфальт бетон хучилт
Ахөв - Хөвөө
Ацбс - Цементээр бэхжүүлсэн суурь
Асдү - Суурийн доод үе
Аөн - Дүүргэлт
Аух - Ухмал
Ашуу - Шуудууны эзэлхүүн
Ахх - Хөрс хуулалт

УБ хот ЧБД 6-р хороо
Бага тойруу, 37Б. Олон
Улсын Худалдааны төв
"ГЕО ЗУРАГЛАЛ" ХХК

БУЛГАН - ХИШИГ-ӨНДӨР - ГУРВАН БУЛАГ ЧИГЛЭЛИЙН 133.7км
ХАТУУ ХУЧИЛТТАЙ АВТО ЗАМЫН АЖЛЫН ЗУРАГ

Захирал	Ким Сон Хуан	
Ерөнхий инж	П.Пүмсүрэн	
Гүйцэтгэсэн	Ж.Батнасан	
Шалгасан	Г.Намуун	

Хөндлөн огтлол
ПК 111+000 - ПК 111+100
ШИФР 04/12

Хөндлөн огтлол
Масштаб: 1:200

үс шат	хуудас	бүх/хууд
ХО	385	575

2012/9 сар

111+160

Аас	0.50	м²
Ахөв	1.08	м²
Ацбс	1.52	м²
Асдү	3.70	м²
Аөн	8.78	м²
Аух	0.17	м²
Ашуу	1.40	м²
Ахх	2.90	м²

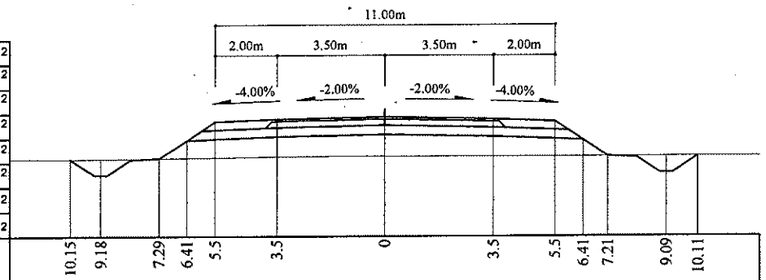

Зай, м	10.15	9.18	7.29	6.41	5.5	3.5	0	3.5	5.5	6.41	7.21	9.09	10.11
Газрын түвшин, м	1301.45	1301.46	1301.48	1301.49	1301.5	1301.52	1301.54	1301.53	1301.53	1301.53	1301.53	1301.53	1301.53
Төлөвлөлтийн түвшин, м	1301.45	1300.93	1301.48	1302.07	1302.67	1302.75	1302.82	1302.75	1302.67	1302.07	1301.53	1300.99	1301.53

111+220

Аас	0.50	м²
Ахөв	1.08	м²
Ацбс	1.52	м²
Асдү	3.70	м²
Аөн	10.67	м²
Аух	0.23	м²
Ашуу	1.40	м²
Ахх	2.97	м²

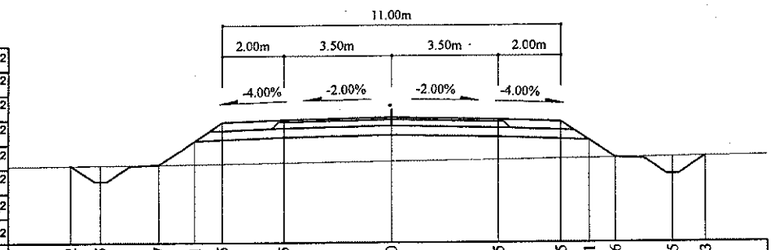

Зай, м	10.42	9.45	7.57	6.41	5.5	3.5	0	3.5	5.5	6.41	7.26	9.15	10.23
Газрын түвшин, м	1300.16	1300.17	1300.19	1300.21	1300.22	1300.25	1300.3	1300.34	1300.37	1300.38	1300.4	1300.42	1300.44
Төлөвлөлтийн түвшин, м	1300.16	1299.65	1300.19	1300.96	1301.57	1301.65	1301.72	1301.65	1301.57	1300.96	1300.4	1299.85	1300.44

111+140

Аас	0.50	м²
Ахөв	1.08	м²
Ацбс	1.52	м²
Асдү	3.70	м²
Аөн	10.02	м²
Аух	0.23	м²
Ашуу	1.40	м²
Ахх	2.94	м²

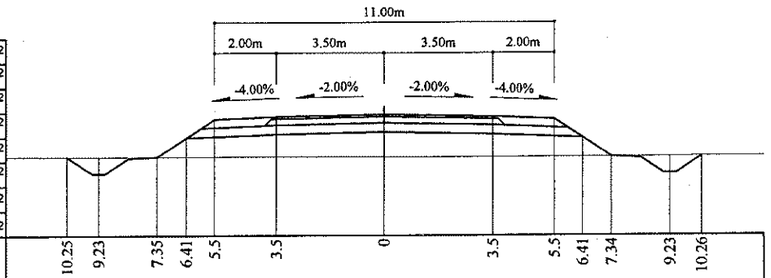

Зай, м	10.25	9.23	7.35	6.41	5.5	3.5	0	3.5	5.5	6.41	7.34	9.23	10.26
Газрын түвшин, м	1301.81	1301.81	1301.81	1301.81	1301.81	1301.81	1301.81	1301.81	1301.8	1301.81	1301.81	1301.82	1301.82
Төлөвлөлтийн түвшин, м	1301.81	1301.26	1301.81	1302.43	1303.04	1303.12	1303.19	1303.12	1303.04	1302.43	1301.81	1301.27	1301.82

111+200

Аас	0.50	м²
Ахөв	1.08	м²
Ацбс	1.52	м²
Асдү	3.70	м²
Аөн	10.02	м²
Аух	0.22	м²
Ашуу	1.40	м²
Ахх	2.94	м²

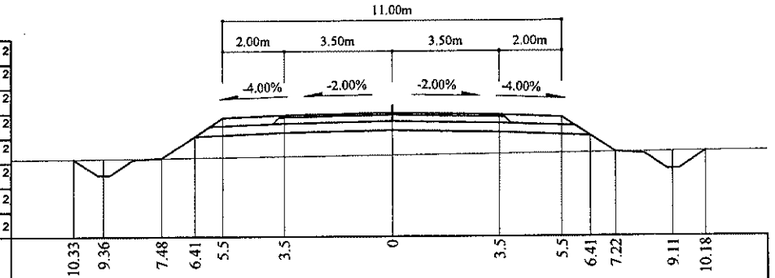

Зай, м	10.33	9.36	7.48	6.41	5.5	3.5	0	3.5	5.5	6.41	7.22	9.11	10.18
Газрын түвшин, м	1300.58	1300.6	1300.62	1300.63	1300.64	1300.67	1300.71	1300.75	1300.77	1300.78	1300.79	1300.81	1300.82
Төлөвлөлтийн түвшин, м	1300.58	1300.07	1300.62	1301.33	1301.94	1302.02	1302.09	1302.02	1301.94	1301.33	1300.79	1300.24	1300.82

111+120

Аас	0.50	м²
Ахөв	1.08	м²
Ацбс	1.52	м²
Асдү	3.70	м²
Аөн	11.02	м²
Аух	0.23	м²
Ашуу	1.40	м²
Ахх	2.98	м²

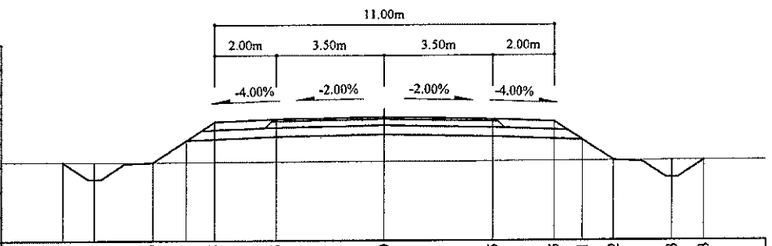

Зай, м	10.4	9.37	7.49	6.41	5.5	3.5	0	3.5	5.5	6.41	7.42	9.3	10.33
Газрын түвшин, м	1302.09	1302.08	1302.08	1302.09	1302.09	1302.1	1302.11	1302.12	1302.12	1302.13	1302.13	1302.14	1302.14
Төлөвлөлтийн түвшин, м	1302.09	1301.54	1302.08	1302.8	1303.41	1303.49	1303.56	1303.49	1303.41	1302.8	1302.13	1301.58	1302.14

111+180

Аас	0.50	м²
Ахөв	1.08	м²
Ацбс	1.52	м²
Асдү	3.70	м²
Аөн	9.57	м²
Аух	0.23	м²
Ашуу	1.40	м²
Ахх	2.92	м²

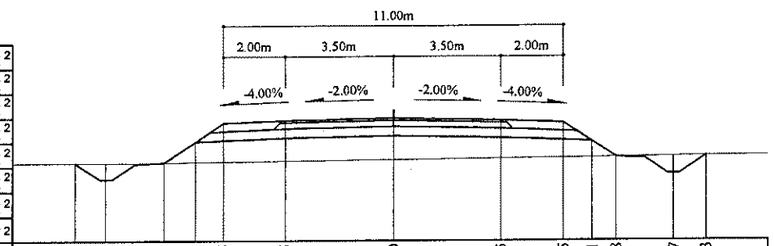

Зай, м	10.29	9.31	7.43	6.41	5.5	3.5	0	3.5	5.5	6.41	7.18	9.07	10.13
Газрын түвшин, м	1301	1301	1301.02	1301.03	1301.04	1301.07	1301.1	1301.14	1301.16	1301.17	1301.18	1301.2	1301.22
Төлөвлөлтийн түвшин, м	1301	1300.48	1301.02	1301.7	1302.31	1302.39	1302.46	1302.39	1302.31	1301.7	1301.18	1300.64	1301.22

Тайлбар:

- Аас - Асфальт бетон хучилт
- Ахөв - Хөвөө
- Ацбс - Цементээр бэхжүүлсэн суурь
- Асдү - Суурийн доод үе
- Аөн - Дүүргэлт
- Аух - Ухмал
- Ашуу - Шуудууны эзэлхүүн
- Ахх - Хөрс хуулалт

УБ хот. СБД 6-р хороо Бага тойруу, 37Б Олон Улсын Худалдааны төв	БУЛГАН - ХИШИГ-ӨНДӨР - ГУРВАН БУЛАГ ЧИГЛЭЛИЙН 133.7км ХАТУУ ХУЧИЛТТАЙ АВТО ЗАМЫН АЖЛЫН ЗУРАГ				Хөндлөн огтлол
	Захирал	Ким Соя Хуан	Хөндлөн огтлол		Масштаб: 1:200
	Ерөнхий инж	Н.Нямсүрэн	ПК 111+120 - ПК 111+220		үе шат / хуудас / бүх/хууд
	Гүйцэтгэсэн	Ж.Батнасан	ШИФР 04/12		ХО / 386 / 575
"ГЕО ЗУРАГЛАЛ" ХХК	Шалгасан	Г.Намуун			2012/9 сар

111+280

Аас	0.50	м²
Ахөв	1.08	м²
Ацбс	1.52	м²
Асдү	3.70	м²
Аөн	3.15	м²
Аух	0.22	м²
Ашуу	1.40	м²
Ахх	2.64	м²

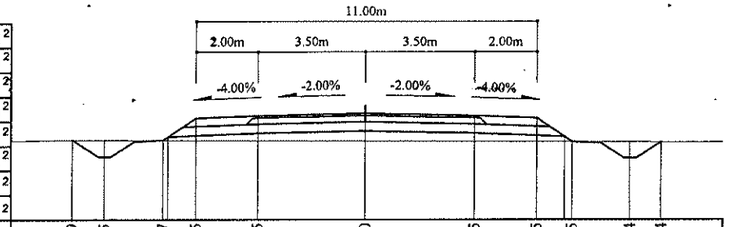

Зай, м	9.49	8.45	6.57	5.5	3.5	0	3.5	5.5	6.65	8.54	9.54
Газрын түвшин, м	1299.77	1299.76	1299.76	1299.75	1299.74	1299.73	1299.71	1299.71	1299.7	1299.69	1299.69
Төлөвлөлтийн түвшин, м	1299.77	1299.21	1299.76	1300.47	1300.55	1300.62	1300.55	1300.47	1299.7	1299.16	1299.69

111+340

Аас	0.50	м²
Ахөв	1.08	м²
Ацбс	1.52	м²
Асдү	3.70	м²
Аөн	6.47	м²
Аух	0.22	м²
Ашуу	1.40	м²
Ахх	2.79	м²

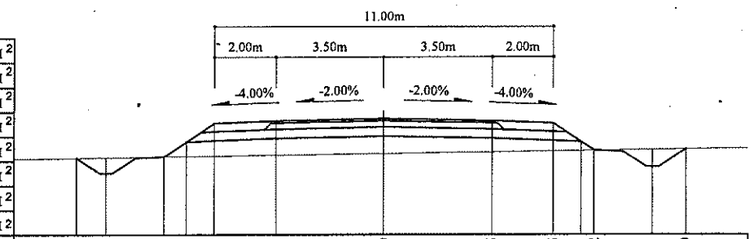

Зай, м	9.97	9.02	7.14	6.41	5.5	3.5	0	3.5	5.5	6.82	8.71	9.79
Газрын түвшин, м	1298.24	1298.25	1298.28	1298.29	1298.3	1298.33	1298.38	1298.44	1298.47	1298.49	1298.51	1298.53
Төлөвлөлтийн түвшин, м	1298.24	1297.73	1298.28	1298.76	1299.37	1299.45	1299.52	1299.45	1299.37	1298.49	1297.94	1298.53

111+260

Аас	0.50	м²
Ахөв	1.08	м²
Ацбс	1.52	м²
Асдү	3.70	м²
Аөн	5.53	м²
Аух	0.22	м²
Ашуу	1.40	м²
Ахх	2.75	м²

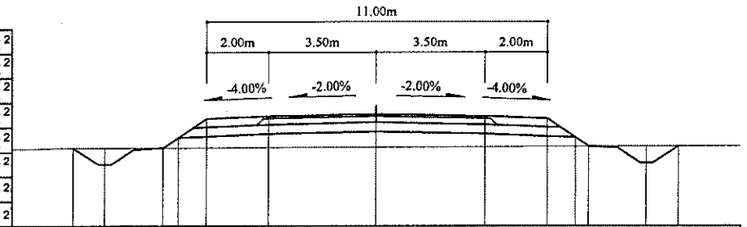

Зай, м	9.81	8.8	6.91	6.41	5.5	3.5	0	3.5	5.5	6.41	6.84	8.72	9.76
Газрын түвшин, м	1299.89	1299.89	1299.9	1299.9	1299.9	1299.91	1299.92	1299.93	1299.94	1299.94	1299.94	1299.95	1299.95
Төлөвлөлтийн түвшин, м	1299.89	1299.35	1299.9	1300.23	1300.84	1300.92	1300.99	1300.92	1300.84	1300.23	1299.94	1299.4	1299.95

111+320

Аас	0.50	м²
Ахөв	1.08	м²
Ацбс	1.52	м²
Асдү	3.70	м²
Аөн	5.31	м²
Аух	0.23	м²
Ашуу	1.40	м²
Ахх	2.74	м²

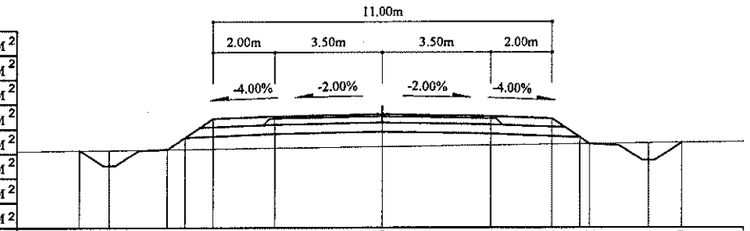

Зай, м	9.83	8.87	6.98	5.5	3.5	0	3.5	5.5	6.72	8.61	9.69
Газрын түвшин, м	1298.71	1298.72	1298.75	1298.77	1298.79	1298.84	1298.88	1298.9	1298.92	1298.95	1298.96
Төлөвлөлтийн түвшин, м	1298.71	1298.2	1298.75	1299.74	1299.82	1299.89	1299.82	1299.74	1298.92	1298.37	1298.96

111+240

Аас	0.50	м²
Ахөв	1.08	м²
Ацбс	1.52	м²
Асдү	3.70	м²
Аөн	6.85	м²
Аух	0.22	м²
Ашуу	1.40	м²
Ахх	2.81	м²

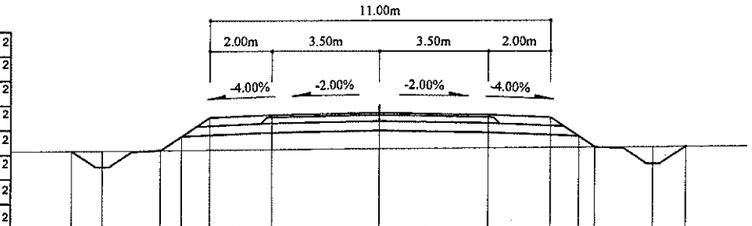

Зай, м	9.97	8.98	7.09	6.41	5.5	3.5	0	3.5	5.5	6.41	6.95	8.83	9.88
Газрын түвшин, м	1300.12	1300.13	1300.14	1300.15	1300.15	1300.17	1300.19	1300.22	1300.23	1300.24	1300.24	1300.25	1300.26
Төлөвлөлтийн түвшин, м	1300.12	1299.6	1300.14	1300.6	1301.2	1301.28	1301.35	1301.28	1301.2	1300.6	1300.24	1299.7	1300.26

111+300

Аас	0.50	м²
Ахөв	1.08	м²
Ацбс	1.52	м²
Асдү	3.70	м²
Аөн	3.02	м²
Аух	0.17	м²
Ашуу	1.40	м²
Ахх	2.65	м²

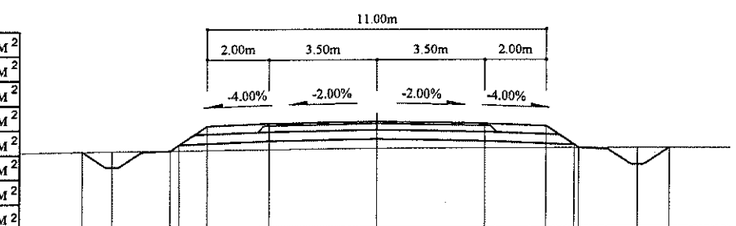

Зай, м	9.54	8.58	6.7	5.5	3.5	0	3.5	5.5	6.56	8.44	9.46
Газрын түвшин, м	1299.27	1299.28	1299.31	1299.32	1299.35	1299.39	1299.39	1299.4	1299.4	1299.4	1299.4
Төлөвлөлтийн түвшин, м	1299.27	1298.76	1299.31	1300.1	1300.18	1300.25	1300.18	1300.1	1299.4	1298.85	1299.4

Тайлбар:

Аас - Асфальт бетон хучилт
Ахөв - Хөвөө
Ацбс - Цементээр бэхжүүлсэн суурь
Асдү - Суурийн доод үе
Аөн - Дүүргэлт
Аух - Ухмал
Ашуу - Шуудууны эзэлхүүн
Ахх - Хөрс хуулалт

УБ хот, СБД 6-р хороо Бага тойруу, 37Б. Олон Улсын Худалдааны төв	БУЛГАН - ХИШИГ-ӨНДӨР - ГУРВАН БУЛАГ ЧИГЛЭЛИЙН 133.7км ХАТУУ ХУЧИЛТТАЙ АВТО ЗАМЫН АЖЛЫН ЗУРАГ				Хөндлөн огтлол	
	Захирал	Ким Сон Хуан		Хөндлөн огтлол	Масштаб: 1:200	
	Ерөнхий инж	Н.Нямсүрэн		ПК 111+240 - ПК 111+340	үе шат	хуудас / бүх/хууд
	Гүйцэтгэсэн	Ж.Батнасан		ШИФР 04/12	ХО	387 / 575
"ГЕО ЗУРАГЛАЛ" ХХК	Шалгасан	Г.Намуун			2012/9 сар	

111+400

Аас	0.50	м²
Ахөв	1.08	м²
Ацбс	1.52	м²
Асдү	3.70	м²
Аөн	6.76	м²
Аух	0.20	м²
Ашуу	1.40	м²
Ахх	2.81	м²

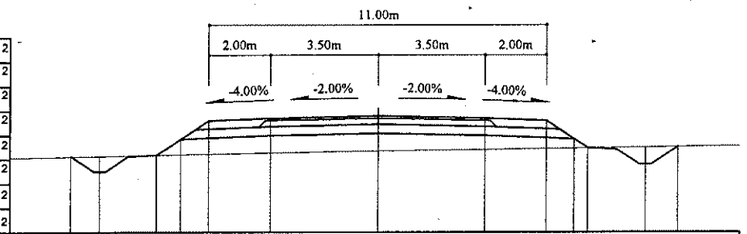

Зай, м	10.05	9.08	7.2	6.41	5.5	3.5	0	3.5	5.5	6.41	6.85	8.74	9.81
Газрын түвшин, м	1297.08	1297.1	1297.13	1297.15	1297.17	1297.2	1297.27	1297.32	1297.35	1297.36	1297.37	1297.39	1297.41
Төлөвлөлтийн түвшин, м	1297.08	1296.59	1297.13	1297.66	1298.27	1298.35	1298.42	1298.35	1298.27	1297.66	1297.37	1296.82	1297.41

111+380

Аас	0.50	м²
Ахөв	1.08	м²
Ацбс	1.52	м²
Асдү	3.70	м²
Аөн	7.26	м²
Аух	0.24	м²
Ашуу	1.40	м²
Ахх	2.82	м²

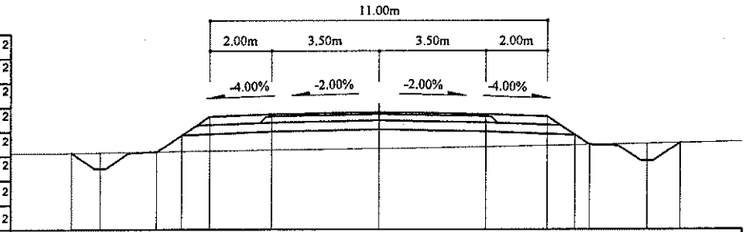

Зай, м	10.07	9.11	7.23	6.41	5.5	3.5	0	3.5	5.5	6.41	6.88	8.76	9.86
Газрын түвшин, м	1297.44	1297.45	1297.48	1297.49	1297.51	1297.54	1297.59	1297.65	1297.69	1297.71	1297.72	1297.75	1297.77
Төлөвлөлтийн түвшин, м	1297.44	1296.94	1297.48	1298.03	1298.63	1298.71	1298.78	1298.71	1298.63	1298.03	1297.72	1297.17	1297.77

111+360

Аас	0.50	м²
Ахөв	1.08	м²
Ацбс	1.52	м²
Асдү	3.70	м²
Аөн	6.50	м²
Аух	0.22	м²
Ашуу	1.40	м²
Ахх	2.79	м²

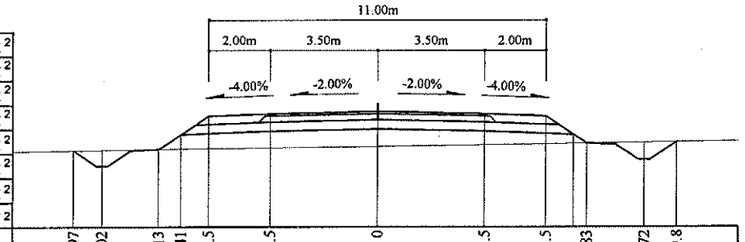

Зай, м	9.97	9.02	7.13	6.41	5.5	3.5	0	3.5	5.5	6.83	8.72	9.8
Газрын түвшин, м	1297.87	1297.88	1297.91	1297.92	1297.94	1297.96	1298.01	1298.06	1298.09	1298.11	1298.14	1298.16
Төлөвлөлтийн түвшин, м	1297.87	1297.37	1297.91	1298.39	1299	1299.08	1299.15	1299.08	1299	1298.11	1297.57	1298.16

111+460

Аас	0.50	м²
Ахөв	1.08	м²
Ацбс	1.52	м²
Асдү	3.70	м²
Аөн	8.42	м²
Аух	0.22	м²
Ашуу	1.40	м²
Ахх	2.87	м²

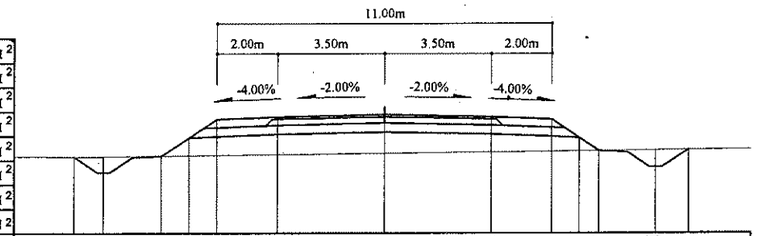

Зай, м	10.17	9.19	7.31	6.41	5.5	3.5	0	3.5	5.5	6.41	7.06	8.94	10.01
Газрын түвшин, м	1295.93	1295.94	1295.96	1295.97	1295.98	1296	1296.04	1296.08	1296.11	1296.12	1296.13	1296.15	1296.16
Төлөвлөлтийн түвшин, м	1295.93	1295.41	1295.96	1296.56	1297.17	1297.25	1297.32	1297.25	1297.17	1296.56	1296.13	1295.58	1296.16

111+440

Аас	0.50	м²
Ахөв	1.08	м²
Ацбс	1.52	м²
Асдү	3.70	м²
Аөн	6.88	м²
Аух	0.24	м²
Ашуу	1.40	м²
Ахх	2.81	м²



Зай, м	10.01	9.02	7.14	6.41	5.5	3.5	0	3.5	5.5	6.41	6.91	8.79	9.86
Газрын түвшин, м	1296.42	1296.43	1296.44	1296.45	1296.46	1296.48	1296.52	1296.56	1296.58	1296.59	1296.59	1296.61	1296.63
Төлөвлөлтийн түвшин, м	1296.42	1295.9	1296.44	1296.93	1297.53	1297.61	1297.68	1297.61	1297.53	1296.93	1296.59	1296.05	1296.63

111+420

Аас	0.50	м²
Ахөв	1.08	м²
Ацбс	1.52	м²
Асдү	3.70	м²
Аөн	7.24	м²
Аух	0.22	м²
Ашуу	1.40	м²
Ахх	2.82	м²

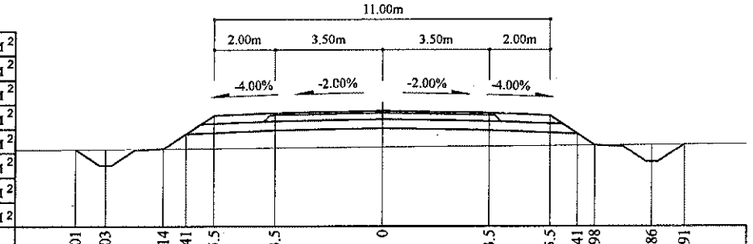

Зай, м	10.01	9.03	7.14	6.41	5.5	3.5	0	3.5	5.5	6.41	6.98	8.86	9.91
Газрын түвшин, м	1296.78	1296.79	1296.8	1296.81	1296.82	1296.83	1296.86	1296.89	1296.9	1296.91	1296.91	1296.93	1296.94
Төлөвлөлтийн түвшин, м	1296.78	1296.26	1296.8	1297.29	1297.9	1297.98	1298.05	1297.98	1297.9	1297.29	1296.91	1296.37	1296.94

Тайлбар:

Аас - Асфальт бетон хучилт
Ахөв - Хөвөө
Ацбс - Цементээр бэхжүүлсэн суурь
Асдү - Суурийн доод үе
Аөн - Дүүргэлт
Аух - Ухмал
Ашуу - Шуудууны эзэлхүүн
Ахх - Хөрс хуулалт

УБ хот. СБД 6-р хороо Бага тойруу, 37Б. Олон Улсын Худалдааны төв
"ГЕО ЗУРАГЛАЛ" ХХК

БУЛГАН - ХИШИГ-ӨНДӨР - ГУРВАН БУЛАГ ЧИГЛЭЛИЙН 133.7км
ХАТУУ ХУЧИЛТТАЙ АВТО ЗАМЫН АЖЛЫН ЗУРАГ

Захирал	Ким Сон Хуан		Хөндлөн огтлол
Ерөнхий.инж	Н.Нямсүрэн		ПК 111+360 - ПК 111+460
Гүйцэтгэсэн	Ж.Батнасан		ШИФР 04/12
Шалгасан	Г.Намуун		

Хөндлөн огтлол

Масштаб: 1:200

үе шат	хуудас	бүх/хууд
ХО	388	575

2012/9 сар

111+520

Аас	0.50	м²
Ахөв	1.08	м²
Ацбс	1.52	м²
Асдү	3.70	м²
Аөн	7.86	м²
Аух	0.20	м²
Ашуу	1.40	м²
Ахх	2.85	м²

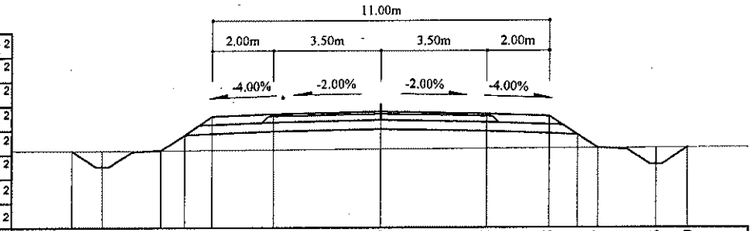

Зай, м	10.05	9.06	7.18	6.41	5.5	3.5	0	3.5	5.5	6.41	7.07	8.96	10
Газрын түвшин, м	1294.92	1294.93	1294.94	1294.95	1294.95	1294.96	1294.98	1295	1295.01	1295.01	1295.02	1295.03	1295.03
Төлөвлөлтийн түвшин, м	1294.92	1294.4	1294.94	1295.46	1296.06	1296.14	1296.21	1296.14	1296.06	1295.46	1295.02	1294.47	1295.03

111+580

Аас	0.50	м²
Ахөв	1.08	м²
Ацбс	1.52	м²
Асдү	3.70	м²
Аөн	7.65	м²
Аух	0.23	м²
Ашуу	1.40	м²
Ахх	2.84	м²

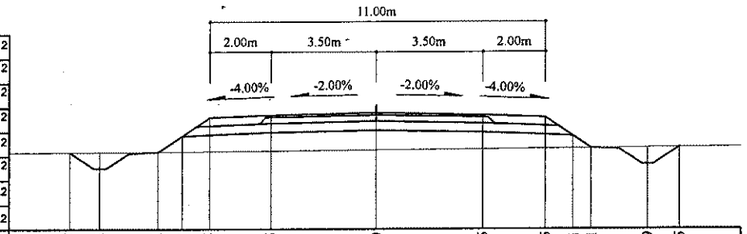

Зай, м	10.07	9.08	7.2	6.41	5.5	3.5	0	3.5	5.5	6.41	7.01	8.89	9.95
Газрын түвшин, м	1293.81	1293.82	1293.83	1293.84	1293.85	1293.86	1293.89	1293.92	1293.94	1293.95	1293.96	1293.97	1293.98
Төлөвлөлтийн түвшин, м	1293.81	1293.28	1293.83	1294.36	1294.96	1295.04	1295.11	1295.04	1294.96	1294.36	1293.96	1293.41	1293.98

111+500

Аас	0.50	м²
Ахөв	1.08	м²
Ацбс	1.52	м²
Асдү	3.70	м²
Аөн	9.78	м²
Аух	0.24	м²
Ашуу	1.40	м²
Ахх	2.93	м²

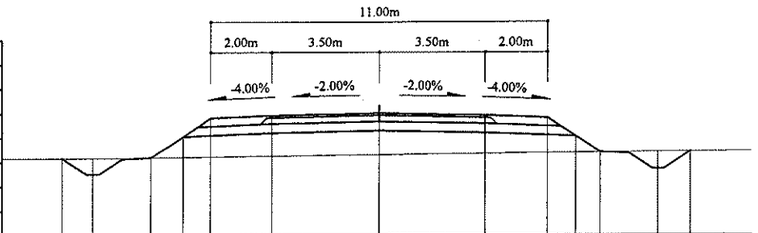

Зай, м	10.33	9.33	7.45	6.41	5.5	3.5	0	3.5	5.5	6.41	7.2	9.09	10.16
Газрын түвшин, м	1295.11	1295.12	1295.13	1295.14	1295.15	1295.18	1295.22	1295.25	1295.28	1295.29	1295.29	1295.32	1295.33
Төлөвлөлтийн түвшин, м	1295.11	1294.59	1295.13	1295.82	1296.43	1296.51	1296.58	1296.51	1296.43	1295.82	1295.29	1294.75	1295.33

111+560

Аас	0.50	м²
Ахөв	1.08	м²
Ацбс	1.52	м²
Асдү	3.70	м²
Аөн	7.21	м²
Аух	0.22	м²
Ашуу	1.40	м²
Ахх	2.82	м²

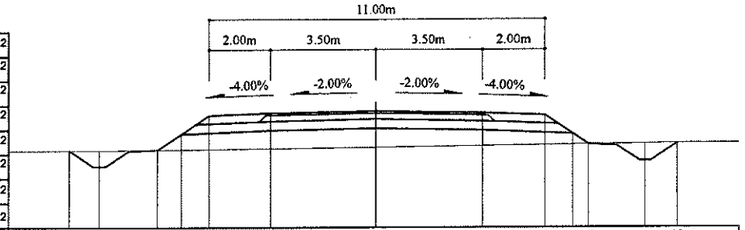

Зай, м	10.05	9.08	7.19	6.41	5.5	3.5	0	3.5	5.5	6.41	6.92	8.81	9.88
Газрын түвшин, м	1294.18	1294.18	1294.2	1294.21	1294.22	1294.25	1294.29	1294.34	1294.36	1294.37	1294.38	1294.4	1294.41
Төлөвлөлтийн түвшин, м	1294.18	1293.66	1294.2	1294.72	1295.33	1295.41	1295.48	1295.41	1295.33	1294.72	1294.38	1293.83	1294.41

111+480

Аас	0.50	м²
Ахөв	1.08	м²
Ацбс	1.52	м²
Асдү	3.70	м²
Аөн	9.60	м²
Аух	0.22	м²
Ашуу	1.40	м²
Ахх	2.92	м²

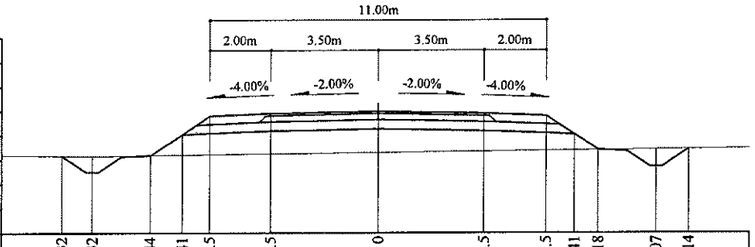

Зай, м	10.32	9.32	7.44	6.41	5.5	3.5	0	3.5	5.5	6.41	7.18	9.07	10.14
Газрын түвшин, м	1295.49	1295.48	1295.51	1295.52	1295.53	1295.56	1295.59	1295.63	1295.66	1295.67	1295.68	1295.7	1295.71
Төлөвлөлтийн түвшин, м	1295.49	1294.96	1295.51	1296.19	1296.8	1296.88	1296.95	1296.88	1296.8	1296.19	1295.68	1295.13	1295.71

111+540

Аас	0.50	м²
Ахөв	1.08	м²
Ацбс	1.52	м²
Асдү	3.70	м²
Аөн	7.75	м²
Аух	0.25	м²
Ашуу	1.40	м²
Ахх	2.84	м²

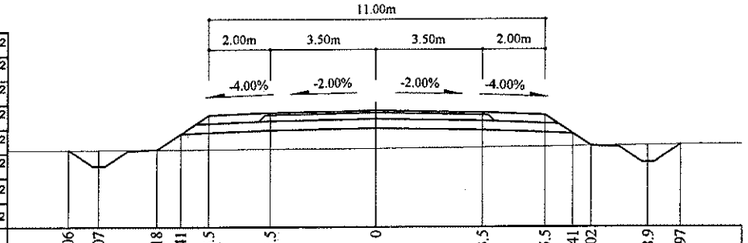

Зай, м	10.06	9.07	7.18	6.41	5.5	3.5	0	3.5	5.5	6.41	7.02	8.9	9.97
Газрын түвшин, м	1294.56	1294.56	1294.57	1294.58	1294.58	1294.6	1294.62	1294.64	1294.67	1294.68	1294.69	1294.71	1294.72
Төлөвлөлтийн түвшин, м	1294.56	1294.03	1294.57	1295.09	1295.7	1295.78	1295.85	1295.78	1295.7	1295.09	1294.69	1294.14	1294.72

Тайлбар:

Аас - Асфальт бетон хучилт
Ахөв - Хөвөө
Ацбс - Цементээр бэхжүүлсэн суурь
Асдү - Суурийн доод үе
Аөн - Дүүргэлт
Аух - Ухмал
Ашуу - Шуудууны эзэлхүүн
Ахх - Хөрс хуулалт

УБ хот, СБД 6-р хороо Бага тойруу, 37Б. Олон Улсын Худалдааны төв	БУЛГАН - ХИШИГ-ӨНДӨР - ГУРВАН БУЛАГ ЧИГЛЭЛИЙН 133.7км ХАТУУ ХУЧИЛТТАЙ АВТО ЗАМЫН АЖЛЫН ЗУРАГ			Хөндлөн огтлол		
	Захирал	Ким Сөн Хуан		Хөндлөн огтлол	Масштаб: 1:200	
	Ерөнхий инж	Н.Нямсүрэн		ПК 111+480 - ПК 111+580	үе шат	хуудас / бүх/хууд
	Гүйцэтгэсэн	Ж.Батнасан		ШИФР 04/12	ХО	389 / 575
"ГЕО ЗУРАГЛАЛ" ХХК	Шалгасан	Г.Намуун			2012/9 сар	

111+640

Аас	0.50	м²
Ахөв	1.08	м²
Ацбс	1.52	м²
Асдү	3.70	м²
Аөн	7.94	м²
Аух	0.19	м²
Ашуу	1.40	м²
Ахх	2.86	м²

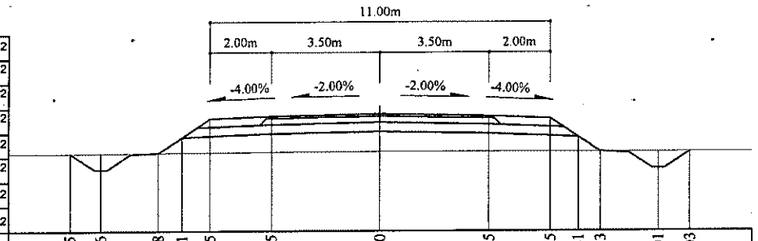

| | | |

111+760

Аас	0.50	м²
Ахөв	1.08	м²
Ацбс	1.52	м²
Асдү	3.70	м²
Аөн	9.84	м²
Аух	0.21	м²
Ашуу	1.40	м²
Ахх	2.93	м²

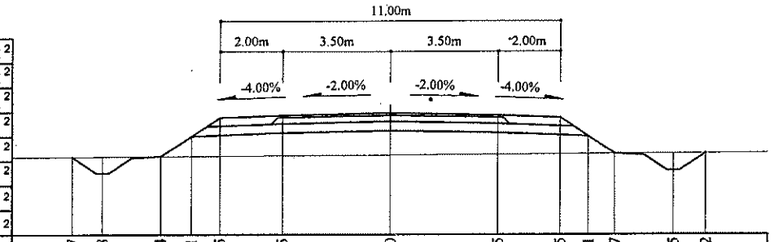

Зай, м	10.27	9.28	7.4	6.41	5.5	3.5	0	3.5	5.5	6.41	7.27	9.15	10.2
Газрын түвшин, м	1290.38	1290.38	1290.39	1290.4	1290.4	1290.42	1290.44	1290.46	1290.47	1290.47	1290.48	1290.49	1290.5
Төлөвлөлтийн түвшин, м	1290.38	1289.85	1290.39	1291.05	1291.66	1291.74	1291.81	1291.74	1291.66	1291.05	1290.48	1289.93	1290.5

111+820

Аас	0.50	м²
Ахөв	1.08	м²
Ацбс	1.52	м²
Асдү	3.70	м²
Аөн	9.77	м²
Аух	0.20	м²
Ашуу	1.40	м²
Ахх	2.94	м²

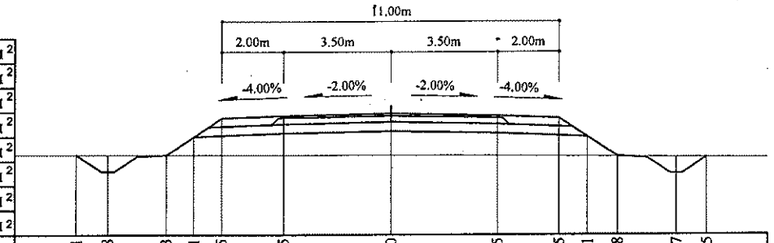

Зай, м	10.21	9.18	7.3	6.41	5.5	3.5	0	3.5	5.5	6.41	7.38	9.27	10.25
Газрын түвшин, м	1289.36	1289.36	1289.36	1289.36	1289.35	1289.35	1289.34	1289.33	1289.32	1289.31	1289.3	1289.29	1289.28
Төлөвлөлтийн түвшин, м	1289.36	1288.81	1289.36	1289.95	1290.56	1290.64	1290.71	1290.64	1290.56	1289.95	1289.3	1288.76	1289.28

111+740

Аас	0.50	м²
Ахөв	1.08	м²
Ацбс	1.52	м²
Асдү	3.70	м²
Аөн	10.43	м²
Аух	0.18	м²
Ашуу	1.40	м²
Ахх	2.96	м²

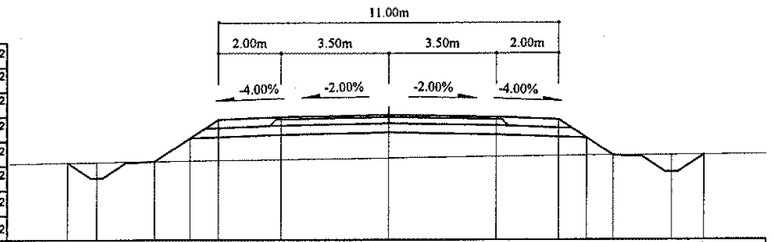

Зай, м	10.39	9.43	7.54	6.41	5.5	3.5	0	3.5	5.5	6.41	7.26	9.15	10.19
Газрын түвшин, м	1290.62	1290.64	1290.66	1290.68	1290.69	1290.72	1290.77	1290.81	1290.84	1290.84	1290.85	1290.86	1290.87
Төлөвлөлтийн түвшин, м	1290.62	1290.12	1290.66	1291.42	1292.02	1292.1	1292.17	1292.1	1292.02	1291.42	1290.85	1290.3	1290.87

111+800

Аас	0.50	м²
Ахөв	1.08	м²
Ацбс	1.52	м²
Асдү	3.70	м²
Аөн	10.37	м²
Аух	0.23	м²
Ашуу	1.40	м²
Ахх	2.95	м²

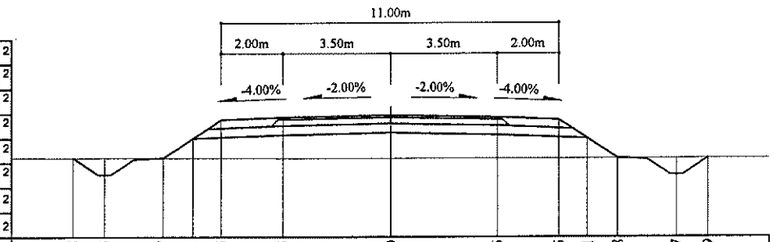

Зай, м	10.28	9.25	7.37	6.41	5.5	3.5	0	3.5	5.5	6.41	7.38	9.27	10.29
Газрын түвшин, м	1289.68	1289.68	1289.68	1289.67	1289.67	1289.67	1289.66	1289.66	1289.67	1289.67	1289.67	1289.67	1289.67
Төлөвлөлтийн түвшин, м	1289.68	1289.13	1289.68	1290.32	1290.92	1291	1291.07	1291	1290.92	1290.32	1289.67	1289.12	1289.67

111+720

Аас	0.50	м²
Ахөв	1.08	м²
Ацбс	1.52	м²
Асдү	3.70	м²
Аөн	10.51	м²
Аух	0.19	м²
Ашуу	1.40	м²
Ахх	2.97	м²

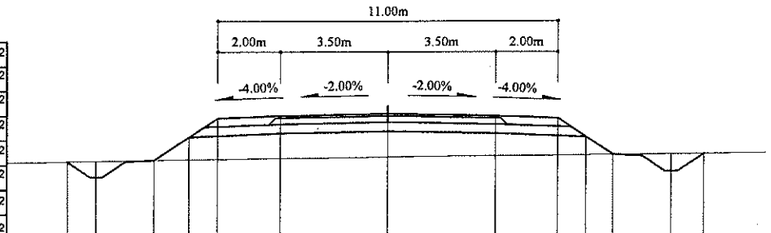

Зай, м	10.38	9.42	7.54	6.41	5.5	3.5	0	3.5	5.5	6.41	7.29	9.18	10.23
Газрын түвшин, м	1291	1291.01	1291.03	1291.05	1291.06	1291.09	1291.13	1291.17	1291.18	1291.19	1291.2	1291.21	1291.22
Төлөвлөлтийн түвшин, м	1291	1290.49	1291.03	1291.79	1292.39	1292.47	1292.54	1292.47	1292.39	1291.79	1291.2	1290.65	1291.22

111+780

Аас	0.50	м²
Ахөв	1.08	м²
Ацбс	1.52	м²
Асдү	3.70	м²
Аөн	9.85	м²
Аух	0.22	м²
Ашуу	1.40	м²
Ахх	2.93	м²

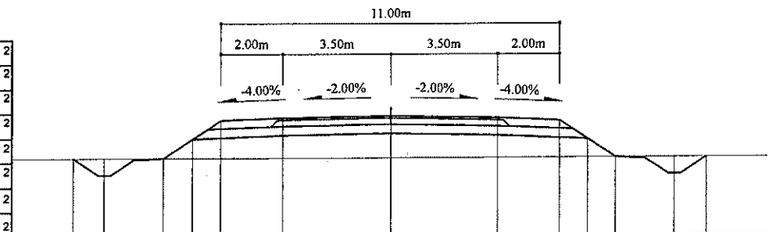

Зай, м	10.25	9.24	7.36	6.41	5.5	3.5	0	3.5	5.5	6.41	7.31	9.19	10.22
Газрын түвшин, м	1290.04	1290.05	1290.05	1290.05	1290.06	1290.06	1290.07	1290.08	1290.08	1290.08	1290.09	1290.09	1290.09
Төлөвлөлтийн түвшин, м	1290.04	1289.51	1290.05	1290.68	1291.29	1291.37	1291.44	1291.37	1291.29	1290.68	1290.09	1289.54	1290.09

Тайлбар:

- Аас - Асфальт бетон хучилт
- Ахөв - Хөвөө
- Ацбс - Цементээр бэхжүүлсэн суурь
- Асдү - Суурийн доод үе
- Аөн - Дүүргэлт
- Аух - Ухмал
- Ашуу - Шуудууны эзэлхүүн
- Ахх - Хөрс хуулалт

УБ хот, СБД 6-р хороо
Бага тойруу, 37Б, Олон Улсын Худалдааны төв
"ГЕО ЗУРАГЛАЛ" ХХК

БУЛГАН - ХИШИГ-ӨНДӨР - ГУРВАН БУЛАГ ЧИГЛЭЛИЙН 133.7км ХАТУУ ХУЧИЛТТАЙ АВТО ЗАМЫН АЖЛЫН ЗУРАГ

Захирал	Ким Сон Хуан		Хөндлөн огтлол
Ерөнхий.инж	Н.Нямсүрэн		ПК 111+720 - ПК 111+820
Гүйцэтгэсэн	Ж.Батнасан		ШИФР 04/12
Шалгасан	Г.Намуун		

Хөндлөн огтлол

Масштаб: 1:200

үе шат	хуудас	бүх/хууд
ХО	391	575

2012/9 сар

111+880

Аас	0.50	м²
Ахөв	1.08	м²
Ацбс	1.52	м²
Асдү	3.70	м²
Аөн	10.31	м²
Аух	0.23	м²
Ашуу	1.40	м²
Ахх	2.95	м²

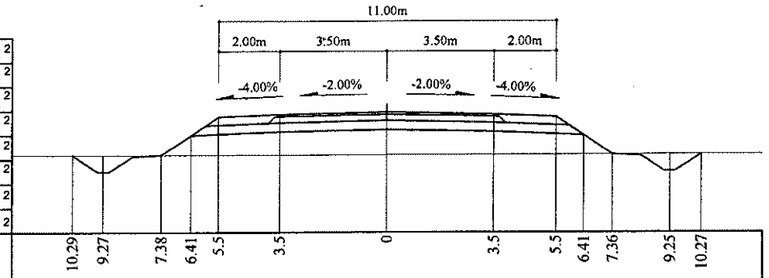

Зай, м	10.29	9.27	7.38	6.41	5.5	3.5	0	3.5	5.5	6.41	7.36	9.25	10.27
Газрын түвшин, м	1288.2	1288.2	1288.2	1288.2	1288.2	1288.2	1288.2	1288.21	1288.21	1288.21	1288.21	1288.22	1288.22
Төлөвлөлтийн түвшин, м	1288.2	1287.65	1288.2	1288.85	1289.45	1289.53	1289.6	1289.53	1289.45	1288.85	1288.21	1287.67	1288.22

111+860

Аас	0.50	м²
Ахөв	1.08	м²
Ацбс	1.52	м²
Асдү	3.70	м²
Аөн	10.50	м²
Аух	0.21	м²
Ашуу	1.40	м²
Ахх	2.96	м²

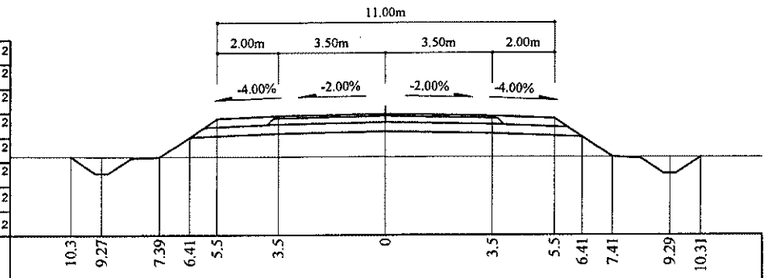

Зай, м	10.3	9.27	7.39	6.41	5.5	3.5	0	3.5	5.5	6.41	7.41	9.29	10.31
Газрын түвшин, м	1288.57	1288.56	1288.56	1288.56	1288.56	1288.56	1288.56	1288.55	1288.55	1288.55	1288.55	1288.55	1288.55
Төлөвлөлтийн түвшин, м	1288.57	1288.02	1288.56	1289.22	1289.82	1289.9	1289.97	1289.9	1289.82	1289.22	1288.55	1288	1288.55

111+840

Аас	0.50	м²
Ахөв	1.08	м²
Ацбс	1.52	м²
Асдү	3.70	м²
Аөн	10.13	м²
Аух	0.22	м²
Ашуу	1.40	м²
Ахх	2.94	м²

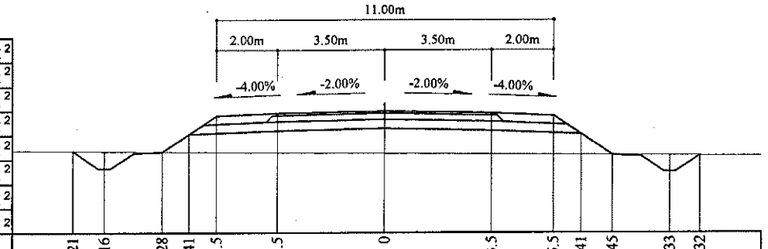

Зай, м	10.21	9.16	7.28	6.41	5.5	3.5	0	3.5	5.5	6.41	7.45	9.33	10.32
Газрын түвшин, м	1289.03	1289.02	1289	1289	1288.99	1288.97	1288.95	1288.92	1288.91	1288.9	1288.89	1288.88	1288.87
Төлөвлөлтийн түвшин, м	1289.03	1288.46	1289	1289.58	1290.19	1290.27	1290.34	1290.27	1290.19	1289.58	1288.89	1288.35	1288.87

111+940

Аас	0.50	м²
Ахөв	1.08	м²
Ацбс	1.52	м²
Асдү	3.70	м²
Аөн	8.74	м²
Аух	0.21	м²
Ашуу	1.40	м²
Ахх	2.89	м²

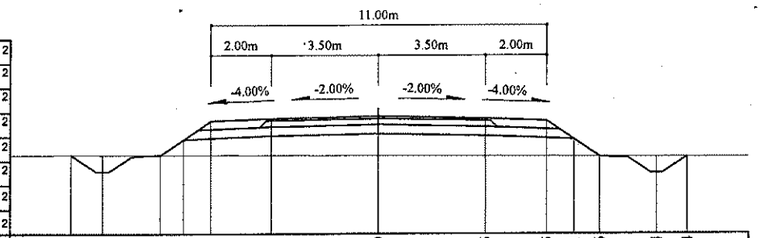

Зай, м	10.09	9.06	7.18	6.41	5.5	3.5	0	3.5	5.5	6.41	7.26	9.14	10.14
Газрын түвшин, м	1287.24	1287.24	1287.23	1287.23	1287.23	1287.22	1287.21	1287.19	1287.19	1287.18	1287.18	1287.17	1287.17
Төлөвлөлтийн түвшин, м	1287.24	1286.69	1287.23	1287.75	1288.35	1288.43	1288.5	1288.43	1288.35	1287.75	1287.18	1286.64	1287.17

111+920

Аас	0.50	м²
Ахөв	1.08	м²
Ацбс	1.52	м²
Асдү	3.70	м²
Аөн	9.12	м²
Аух	0.22	м²
Ашуу	1.40	м²
Ахх	2.90	м²

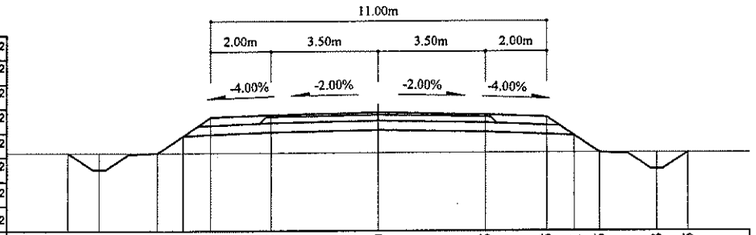

Зай, м	10.16	9.15	7.26	6.41	5.5	3.5	0	3.5	5.5	6.41	7.25	9.13	10.15
Газрын түвшин, м	1287.54	1287.54	1287.54	1287.54	1287.54	1287.55	1287.55	1287.55	1287.55	1287.55	1287.55	1287.55	1287.56
Төлөвлөлтийн түвшин, м	1287.54	1287	1287.54	1288.11	1288.72	1288.8	1288.87	1288.8	1288.72	1288.11	1287.55	1287.01	1287.56

111+900

Аас	0.50	м²
Ахөв	1.08	м²
Ацбс	1.52	м²
Асдү	3.70	м²
Аөн	9.65	м²
Аух	0.21	м²
Ашуу	1.40	м²
Ахх	2.93	м²

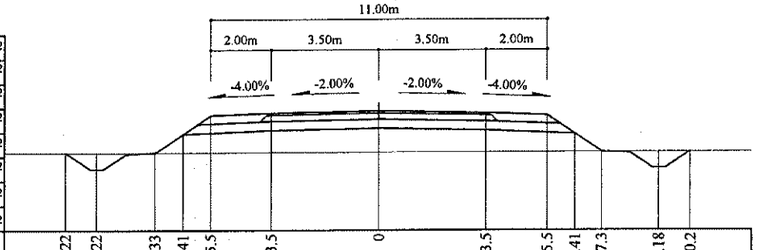

Зай, м	10.22	9.22	7.33	6.41	5.5	3.5	0	3.5	5.5	6.41	7.3	9.18	10.2
Газрын түвшин, м	1287.86	1287.86	1287.87	1287.87	1287.87	1287.87	1287.88	1287.89	1287.89	1287.89	1287.89	1287.89	1287.89
Төлөвлөлтийн түвшин, м	1287.86	1287.32	1287.87	1288.48	1289.09	1289.17	1289.24	1289.17	1289.09	1288.48	1287.89	1287.34	1287.89

Тайлбар:

- Аас - Асфальт бетон хучилт
- Ахөв - Хөвөө
- Ацбс - Цементээр бэхжүүлсэн суурь
- Асдү - Суурийн доод үе
- Аөн - Дүүргэлт
- Аух - Ухмал
- Ашуу - Шуудууны эзэлхүүн
- Ахх - Хөрс хуулалт

УБ.хот. СБД 6-р хороо Бага тойруу, 37Б. Олон Улсын Худалдааны төв	БУЛГАН - ХИШИГ-ӨНДӨР - ГУРВАН БУЛАГ ЧИГЛЭЛИЙН 133.7км ХАТУУ ХУЧИЛТТАЙ АВТО ЗАМЫН АЖЛЫН ЗУРАГ					Хөндлөн огтлол	
	Захирал	Ким Сөн Хуан		Хөндлөн огтлол		Масштаб: 1:200	
	Ерөнхий.инж	Н.Нямсүрэн		ПК 111+840 - ПК 111+940		үе шат	хуудас	бүх/хууд
	Гүйцэтгэсэн	Ж.Батнасан		ШИФР 04/12		ХО	392	575
"ГЕО ЗУРАГЛАЛ" ХХК	Шалгасан	Г.Намуун				2012/9 сар		

112+000

Аас	0.50	м²
Ахөв	1.08	м²
Ацбс	1.52	м²
Асдү	3.70	м²
Аөн	8.81	м²
Аух	0.25	м²
Ашуу	1.40	м²
Ахх	2.88	м²

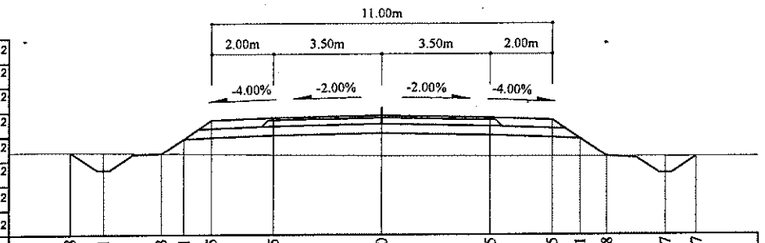

Зай, м	10.08	9.01	7.13	6.41	5.5	3.5	0	3.5	5.5	6.41	7.28	9.17	10.17
Газрын түвшин, м	1286.2	1286.19	1286.17	1286.16	1286.15	1286.13	1286.09	1286.08	1286.07	1286.07	1286.06	1286.06	1286.05
Төлөвлөлтийн түвшин, м	1286.2	1285.62	1286.17	1286.64	1287.25	1287.33	1287.4	1287.33	1287.25	1286.64	1286.06	1285.52	1286.05

112+060

Аас	0.50	м²
Ахөв	1.08	м²
Ацбс	1.52	м²
Асдү	3.70	м²
Аөн	7.76	м²
Аух	0.21	м²
Ашуу	1.40	м²
Ахх	2.85	м²

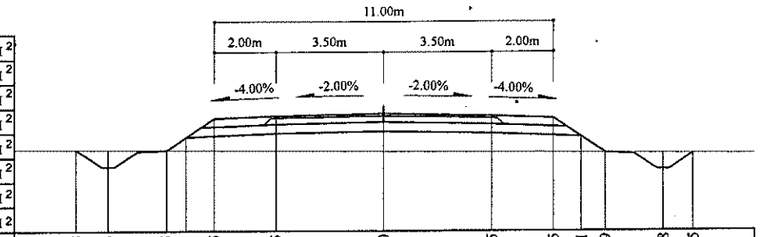

Зай, м	9.98	8.93	7.05	6.41	5.5	3.5	0	3.5	5.5	6.41	7.19	9.08	10.05
Газрын түвшин, м	1285.14	1285.13	1285.12	1285.11	1285.11	1285.1	1285.07	1285.05	1285.04	1285.03	1285.02	1285	1284.99
Төлөвлөлтийн түвшин, м	1285.14	1284.57	1285.12	1285.54	1286.15	1286.23	1286.3	1286.23	1286.15	1285.54	1285.02	1284.48	1284.99

111+980

Аас	0.50	м²
Ахөв	1.08	м²
Ацбс	1.52	м²
Асдү	3.70	м²
Аөн	8.59	м²
Аух	0.22	м²
Ашуу	1.40	м²
Ахх	2.88	м²

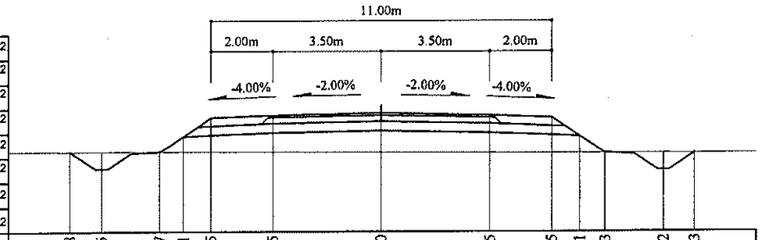

Зай, м	10.08	9.05	7.17	6.41	5.5	3.5	0	3.5	5.5	6.41	7.23	9.12	10.13
Газрын түвшин, м	1286.52	1286.51	1286.51	1286.5	1286.5	1286.49	1286.48	1286.47	1286.47	1286.46	1286.46	1286.46	1286.46
Төлөвлөлтийн түвшин, м	1286.52	1285.96	1286.51	1287.01	1287.62	1287.7	1287.77	1287.7	1287.62	1287.01	1286.46	1285.92	1286.46

112+040

Аас	0.50	м²
Ахөв	1.08	м²
Ацбс	1.52	м²
Асдү	3.70	м²
Аөн	8.76	м²
Аух	0.22	м²
Ашуу	1.40	м²
Ахх	2.89	м²

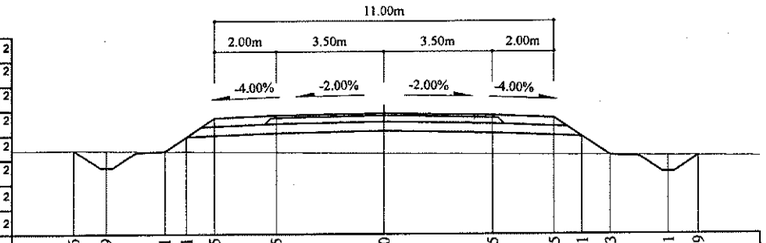

Зай, м	10.06	9	7.11	6.41	5.5	3.5	0	3.5	5.5	6.41	7.33	9.21	10.19
Газрын түвшин, м	1285.47	1285.46	1285.44	1285.43	1285.43	1285.41	1285.37	1285.34	1285.32	1285.31	1285.3	1285.28	1285.27
Төлөвлөлтийн түвшин, м	1285.47	1284.9	1285.44	1285.91	1286.52	1286.6	1286.67	1286.6	1286.52	1285.91	1285.3	1284.75	1285.27

111+960

Аас	0.50	м²
Ахөв	1.08	м²
Ацбс	1.52	м²
Асдү	3.70	м²
Аөн	8.76	м²
Аух	0.22	м²
Ашуу	1.40	м²
Ахх	2.89	м²

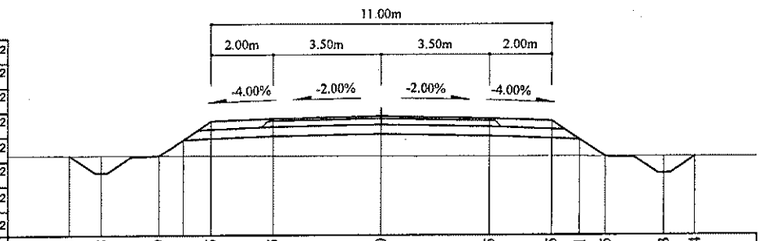

Зай, м	10.11	9.08	7.19	6.41	5.5	3.5	0	3.5	5.5	6.41	7.25	9.13	10.14
Газрын түвшин, м	1286.86	1286.86	1286.86	1286.86	1286.85	1286.85	1286.84	1286.83	1286.83	1286.82	1286.82	1286.82	1286.81
Төлөвлөлтийн түвшин, м	1286.86	1286.31	1286.86	1287.38	1287.99	1288.07	1288.14	1288.07	1287.99	1287.38	1286.82	1286.28	1286.81

112+020

Аас	0.50	м²
Ахөв	1.08	м²
Ацбс	1.52	м²
Асдү	3.70	м²
Аөн	8.29	м²
Аух	0.20	м²
Ашуу	1.40	м²
Ахх	2.87	м²

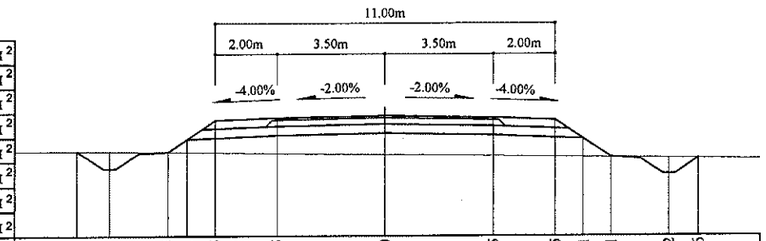

Зай, м	9.97	8.91	7.03	6.41	5.5	3.5	0	3.5	5.5	6.41	7.31	9.2	10.16
Газрын түвшин, м	1285.89	1285.88	1285.86	1285.86	1285.84	1285.82	1285.77	1285.72	1285.7	1285.69	1285.67	1285.65	1285.64
Төлөвлөлтийн түвшин, м	1285.89	1285.32	1285.86	1286.28	1286.88	1286.96	1287.03	1286.96	1286.88	1286.28	1285.67	1285.13	1285.64

Тайлбар:

Аас - Асфальт бетон хучилт
Ахөв - Хөвөө
Ацбс - Цементээр бэхжүүлсэн суурь
Асдү - Суурийн доод үе
Аөн - Дүүргэлт
Аух - Ухмал
Ашуу - Шуудууны эзэлхүүн
Ахх - Хөрс хуулалт

УБ хот. СБД 6-р хороо Бага тойруу, 37Б. Олон Улсын Худалдааны тев

"ГЕО ЗУРАГЛАЛ" ХХК

БУЛГАН- ХИШИГ-ӨНДӨР - ГУРВАНБУЛАГ ЧИГЛЭЛИЙН 133.7км ХАТУУ ХУЧИЛГТАЙ АВТО ЗАМЫН АЖЛЫН ЗУРАГ

Захирал	Ким Сон Хуан	
Ерөнхий.инж	Н.Нямсүрэн	
Гүйцэтгэсэн	Ж.Батнасан	
Шалгасан	Г.Намуун	

Хөндлөн огтлол

ПК 111+960 - ПК 112+060

ШИФР 04/12

Хөндлөн огтлол

Масштаб: 1:200

үе шат	хуудас	бүх/хууд
ХО	393	575

2012/9 сар

112+120

Аас	0.50	м²
Ахөв	1.08	м²
Ацбс	1.52	м²
Асдү	3.70	м²
Аөн	5.62	м²
Аух	0.21	м²
Ашуу	1.40	м²
Ахх	2.75	м²

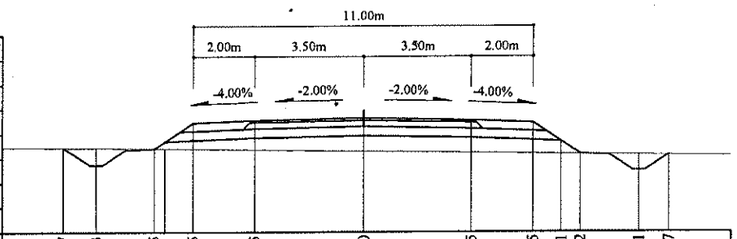

Зай, м	9.7	8.63	6.75	5.5	3.5	0	3.5	5.5	6.41	7.02	8.91	9.87
Газрын түвшин, м	1284.22	1284.21	1284.19	1284.17	1284.14	1284.1	1284.05	1284.02	1284.01	1284	1283.98	1283.97
Төлөвлөлтийн түвшин, м	1284.22	1283.64	1284.19	1285.02	1285.1	1285.17	1285.1	1285.02	1284.41	1284	1283.46	1283.97

112+100

Аас	0.50	м²
Ахөв	1.08	м²
Ацбс	1.52	м²
Асдү	3.70	м²
Аөн	5.52	м²
Аух	0.21	м²
Ашуу	1.40	м²
Ахх	2.75	м²

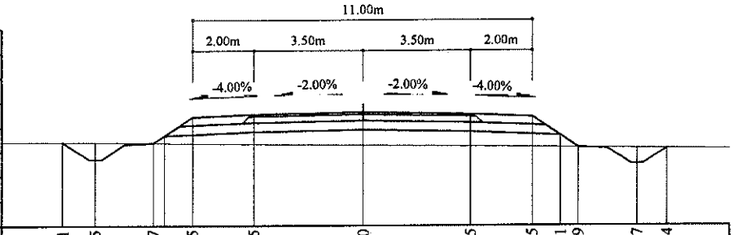

Зай, м	9.71	8.65	6.77	5.5	3.5	0	3.5	5.5	6.41	6.99	8.87	9.84
Газрын түвшин, м	1284.58	1284.58	1284.56	1284.54	1284.52	1284.49	1284.45	1284.43	1284.42	1284.41	1284.39	1284.38
Төлөвлөлтийн түвшин, м	1284.58	1284.01	1284.56	1285.4	1285.48	1285.55	1285.48	1285.4	1284.79	1284.41	1283.86	1284.38

112+080

Аас	0.50	м²
Ахөв	1.08	м²
Ацбс	1.52	м²
Асдү	3.70	м²
Аөн	6.51	м²
Аух	0.20	м²
Ашуу	1.40	м²
Ахх	2.79	м²

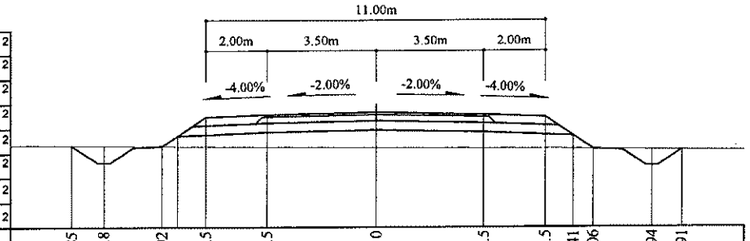

Зай, м	9.85	8.8	6.92	5.5	3.5	0	3.5	5.5	6.41	7.06	8.94	9.91
Газрын түвшин, м	1284.86	1284.85	1284.84	1284.83	1284.82	1284.79	1284.77	1284.76	1284.75	1284.74	1284.72	1284.71
Төлөвлөлтийн түвшин, м	1284.86	1284.29	1284.84	1285.78	1285.86	1285.93	1285.86	1285.78	1285.18	1284.74	1284.2	1284.71

112+180

Аас	0.50	м²
Ахөв	1.08	м²
Ацбс	1.52	м²
Асдү	3.70	м²
Аөн	4.53	м²
Аух	0.31	м²
Ашуу	1.40	м²
Ахх	2.71	м²

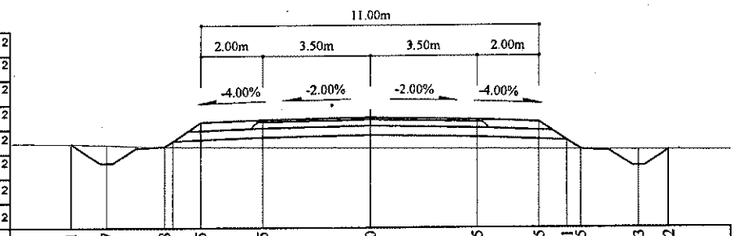

Зай, м	9.71	8.57	6.68	5.5	3.5	0	3.5	5.5	6.41	6.85	8.73	9.72
Газрын түвшин, м	1283.17	1283.14	1283.08	1283.07	1283.06	1283.03	1283	1282.99	1282.98	1282.97	1282.96	1282.95
Төлөвлөлтийн түвшин, м	1283.17	1282.54	1283.08	1283.87	1283.95	1284.02	1283.95	1283.87	1283.27	1282.97	1282.43	1282.95

112+160

Аас	0.50	м²
Ахөв	1.08	м²
Ацбс	1.52	м²
Асдү	3.70	м²
Аөн	5.50	м²
Аух	0.23	м²
Ашуу	1.40	м²
Ахх	2.75	м²

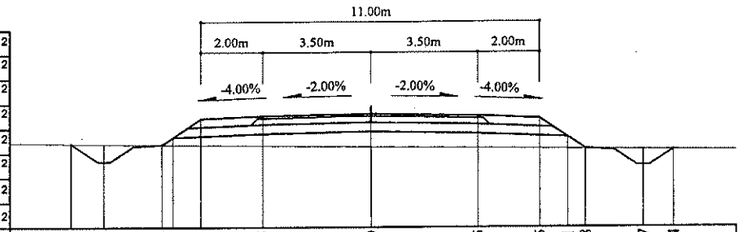

Зай, м	9.72	8.65	6.76	5.5	3.5	0	3.5	5.5	6.41	6.98	8.87	9.84
Газрын түвшин, м	1283.45	1283.43	1283.41	1283.4	1283.38	1283.34	1283.3	1283.28	1283.27	1283.27	1283.25	1283.24
Төлөвлөлтийн түвшин, м	1283.45	1282.87	1283.41	1284.26	1284.34	1284.41	1284.34	1284.26	1283.65	1283.27	1282.72	1283.24

112+140

Аас	0.50	м²
Ахөв	1.08	м²
Ацбс	1.52	м²
Асдү	3.70	м²
Аөн	6.26	м²
Аух	0.23	м²
Ашуу	1.40	м²
Ахх	2.78	м²

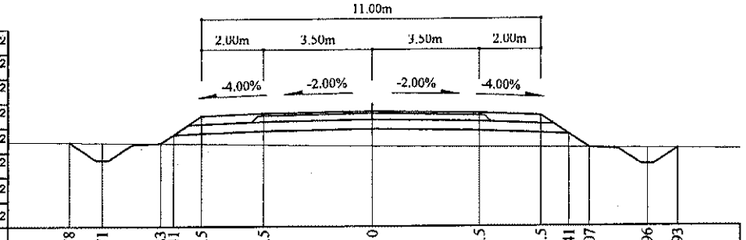

Зай, м	9.78	8.71	6.83	6.41	5.5	3.5	0	3.5	5.5	6.41	7.07	8.96	9.93
Газрын түвшин, м	1283.79	1283.78	1283.75	1283.75	1283.74	1283.71	1283.66	1283.63	1283.61	1283.6	1283.59	1283.57	1283.56
Төлөвлөлтийн түвшин, м	1283.79	1283.21	1283.75	1284.03	1284.64	1284.72	1284.79	1284.72	1284.64	1284.03	1283.59	1283.04	1283.56

Тайлбар:

Аас - Асфальт бетон хучилт
Ахөв - Ховоо
Ацбс - Цементээр бэхжүүлсэн суурь
Асдү - Суурийн доод үе
Аөн - Дүүргэлт
Аух - Ухмал
Ашуу - Шуудууны эзэлхүүн
Ахх - Хөрс хуулалт

УБ хот СБД 6-р хороо Бага тойруу, 37Б. Олон Улсын Худалдааны төв	БУЛГАН - ХИШИГ-ӨНДӨР - ГУРВАН БУЛАГ ЧИГЛЭЛИЙН 133.7км ХАТУУ ХУЧИЛТТАЙ АВТО ЗАМЫН АЖЛЫН ЗУРАГ				Хөндлөн огтлол	
	Захирал	Ким Сон Хуан		Хөндлөн огтлол	Масштаб: 1:200	
	Ерөнхий инж	Н.Нямсүрэн		ПК 112+080 - ПК 112+180	үе шат	хуудас / бүх хууд
	Гүйцэтгэсэн	Ж.Батнасан		ШИФР 04/12	ХО	394 / 575
"ГЕО ЗУРАГЛАЛ" ХХК	Шалгасан	Г.Намуун			2012/9 сар	

112+240

Аас	0.50	м²
Ахөв	1.08	м²
Ацбс	1.52	м²
Асдү	3.70	м²
Аөн	7.86	м²
Аух	0.26	м²
Ашуу	1.40	м²
Ахх	2.85	м²

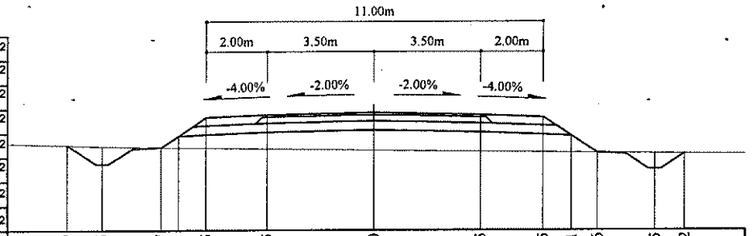

Зай, м	9.99	8.86	6.97	6.41	5.5	3.5	0	3.5	5.5	6.41	7.26	9.15	10.12
Газрын түвшин, м	1281.82	1281.78	1281.75	1281.74	1281.72	1281.69	1281.64	1281.6	1281.57	1281.56	1281.55	1281.53	1281.52
Төлөвлөлтийн түвшин, м	1281.82	1281.2	1281.75	1282.12	1282.73	1282.81	1282.88	1282.81	1282.73	1282.12	1281.55	1281.01	1281.52

112+300

Аас	0.50	м²
Ахөв	1.08	м²
Ацбс	1.52	м²
Асдү	3.70	м²
Аөн	6.45	м²
Аух	0.29	м²
Ашуу	1.40	м²
Ахх	2.77	м²

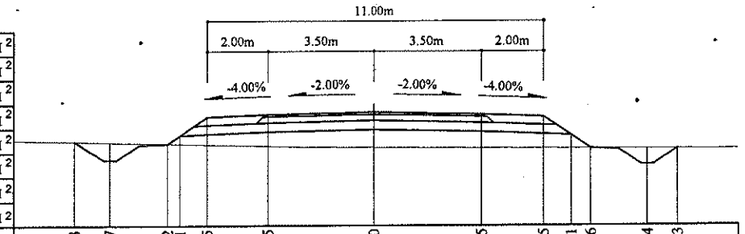

Зай, м	9.83	8.7	6.82	6.41	5.5	3.5	0	3.5	5.5	6.41	7.06	8.94	9.93
Газрын түвшин, м	1280.78	1280.75	1280.71	1280.7	1280.67	1280.63	1280.59	1280.57	1280.55	1280.55	1280.54	1280.53	1280.53
Төлөвлөлтийн түвшин, м	1280.78	1280.16	1280.71	1280.98	1281.58	1281.66	1281.73	1281.66	1281.58	1280.98	1280.54	1280	1280.53

112+220

Аас	0.50	м²
Ахөв	1.08	м²
Ацбс	1.52	м²
Асдү	3.70	м²
Аөн	7.23	м²
Аух	0.27	м²
Ашуу	1.40	м²
Ахх	2.82	м²

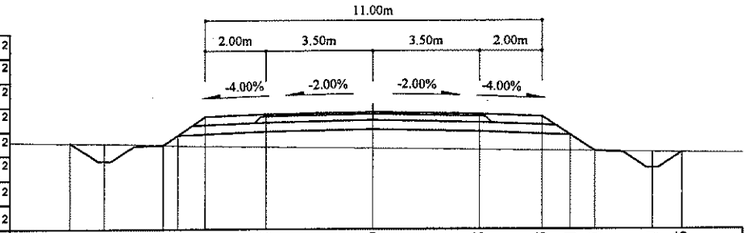

Зай, м	9.87	8.76	6.88	6.41	5.5	3.5	0	3.5	5.5	6.41	7.21	9.1	10.06
Газрын түвшин, м	1282.25	1282.24	1282.19	1282.18	1282.15	1282.12	1282.07	1282.02	1281.99	1281.98	1281.97	1281.94	1281.93
Төлөвлөлтийн түвшин, м	1282.25	1281.65	1282.19	1282.5	1283.11	1283.19	1283.26	1283.19	1283.11	1282.5	1281.97	1281.42	1281.93

112+280

Аас	0.50	м²
Ахөв	1.08	м²
Ацбс	1.52	м²
Асдү	3.70	м²
Аөн	7.58	м²
Аух	0.30	м²
Ашуу	1.40	м²
Ахх	2.83	м²

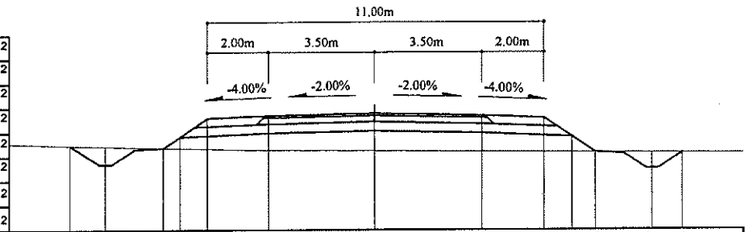

Зай, м	9.97	8.84	6.96	6.41	5.5	3.5	0	3.5	5.5	6.41	7.18	9.07	10.05
Газрын түвшин, м	1281.07	1281.04	1280.99	1280.98	1280.96	1280.92	1280.9	1280.87	1280.85	1280.85	1280.84	1280.83	1280.82
Төлөвлөлтийн түвшин, м	1281.07	1280.45	1280.99	1281.36	1281.96	1282.04	1282.11	1282.04	1281.96	1281.36	1280.84	1280.3	1280.82

112+200

Аас	0.50	м²
Ахөв	1.08	м²
Ацбс	1.52	м²
Асдү	3.70	м²
Аөн	5.35	м²
Аух	0.32	м²
Ашуу	1.40	м²
Ахх	2.72	м²

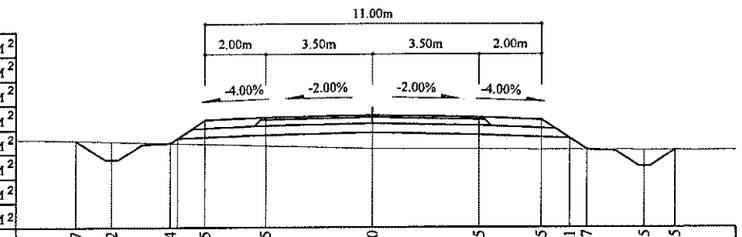

Зай, м	9.67	8.52	6.64	5.5	3.5	0	3.5	5.5	6.41	6.97	8.85	9.85
Газрын түвшин, м	1282.82	1282.78	1282.73	1282.7	1282.65	1282.55	1282.53	1282.52	1282.52	1282.51	1282.51	1282.5
Төлөвлөлтийн түвшин, м	1282.82	1282.19	1282.73	1283.49	1283.57	1283.64	1283.57	1283.49	1282.89	1282.51	1281.97	1282.5

112+260

Аас	0.50	м²
Ахөв	1.08	м²
Ацбс	1.52	м²
Асдү	3.70	м²
Аөн	8.20	м²
Аух	0.34	м²
Ашуу	1.40	м²
Ахх	2.86	м²

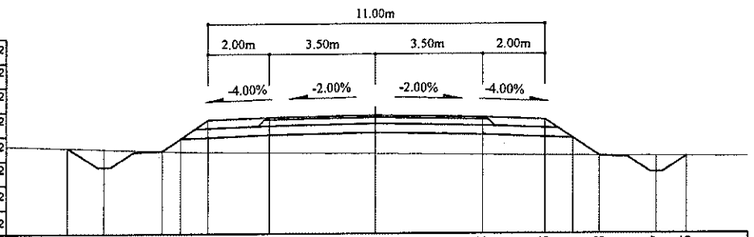

Зай, м	10.06	8.89	7.01	6.41	5.5	3.5	0	3.5	5.5	6.41	7.28	9.17	10.15
Газрын түвшин, м	1281.44	1281.41	1281.34	1281.32	1281.3	1281.28	1281.24	1281.2	1281.18	1281.17	1281.16	1281.14	1281.14
Төлөвлөлтийн түвшин, м	1281.44	1280.8	1281.34	1281.74	1282.35	1282.43	1282.5	1282.43	1282.35	1281.74	1281.16	1280.61	1281.14

Тайлбар:

Аас - Асфальт бетон хучилт
Ахөв - Хөвөө
Ацбс - Цементээр бэхжүүлсэн суурь
Асдү - Суурийн доод үе
Аөн - Дүүргэлт
Аух - Ухмал
Ашуу - Шуудууны эзэлхүүн
Ахх - Хөрс хуулалт

УБ.хот. СБД 6-р хороо Бага тойруу, 37Б. Олон Улсын Худалдааны төв	БУЛГАН - ХИШИГ-ӨНДӨР - ГУРВАН БУЛАГ ЧИГЛЭЛИЙН 133.7км ХАТУУ ХУЧИЛТТАЙ АВТО ЗАМЫН АЖЛЫН ЗУРАГ				Хөндлөн огтлол	
	Захирал	Ким Сон Хуан		Хөндлөн огтлол	Масштаб: 1:200	
	Ерөнхий.инж	Н.Нямсүрэн		ПК 112+200 - ПК 112+300	үе шат	хуудас / бүх/хууд
	Гүйцэтгэсэн	Ж.Батнасан		ШИФР 04/12	ХО	395 / 575
"ГЕО ЗУРАГЛАЛ" ХХК	Шалгасан	Г.Намуун			2012/9 сар	

112+360

Аас	0.50	м²
Ахөв	1.08	м²
Ацбс	1.52	м²
Асдү	3.70	м²
Аөн	4.83	м²
Аух	0.29	м²
Ашуу	1.40	м²
Ахх	2.72	м²

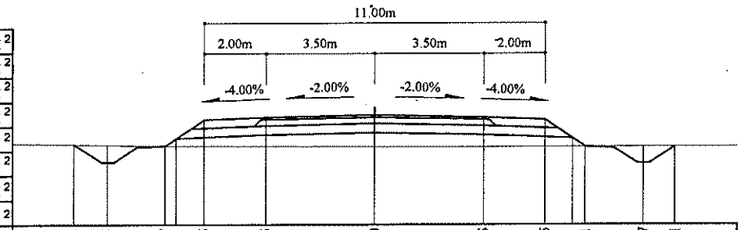

Зай, м	9.74	8.65	6.77	5.5	3.5	0	3.5	5.5	6.81	8.7	9.71
Газрын түвшин, м	1279.64	1279.63	1279.59	1279.59	1279.58	1279.57	1279.56	1279.56	1279.56	1279.56	1279.56
Төлөвлөлтийн түвшин, м	1279.64	1279.05	1279.59	1280.44	1280.52	1280.59	1280.52	1280.44	1279.56	1279.02	1279.56

112+340

Аас	0.50	м²
Ахөв	1.08	м²
Ацбс	1.52	м²
Асдү	3.70	м²
Аөн	6.14	м²
Аух	0.29	м²
Ашуу	1.40	м²
Ахх	2.76	м²

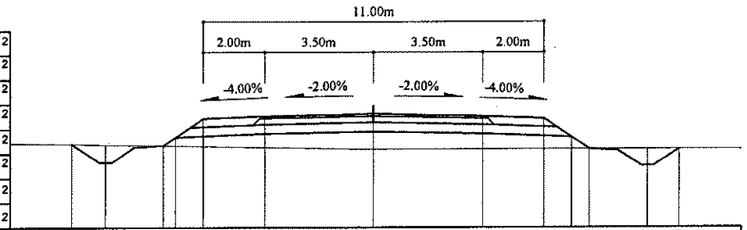

Зай, м	9.79	8.7	6.81 6.41	5.5	3.5	0	3.5	5.5	6.41 6.99	8.87	9.89
Газрын түвшин, м	1280	1279.98	1279.95 1279.94	1279.92	1279.89	1279.83	1279.83	1279.83	1279.83 1279.83	1279.83	1279.83
Төлөвлөлтийн түвшин, м	1280	1279.4	1279.95 1280.21	1280.82	1280.9	1280.97	1280.9	1280.82	1280.21 1279.83	1279.28	1279.83

112+320

Аас	0.50	м²
Ахөв	1.08	м²
Ацбс	1.52	м²
Асдү	3.70	м²
Аөн	7.09	м²
Аух	0.33	м²
Ашуу	1.40	м²
Ахх	2.80	м²

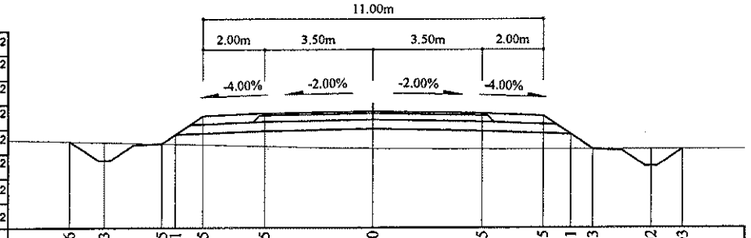

Зай, м	9.86	8.73	6.85 6.41	5.5	3.5	0	3.5	5.5	6.41 7.13	9.02	10.03
Газрын түвшин, м	1280.38	1280.35	1280.3 1280.29	1280.27	1280.22	1280.14	1280.12	1280.11	1280.11 1280.11	1280.11	1280.11
Төлөвлөлтийн түвшин, м	1280.38	1279.76	1280.3 1280.59	1281.2	1281.28	1281.35	1281.28	1281.2	1280.59 1280.11	1279.57	1280.11

112+420

Аас	0.50	м²
Ахөв	1.08	м²
Ацбс	1.52	м²
Асдү	3.70	м²
Аөн	3.73	м²
Аух	0.20	м²
Ашуу	1.40	м²
Ахх	2.68	м²

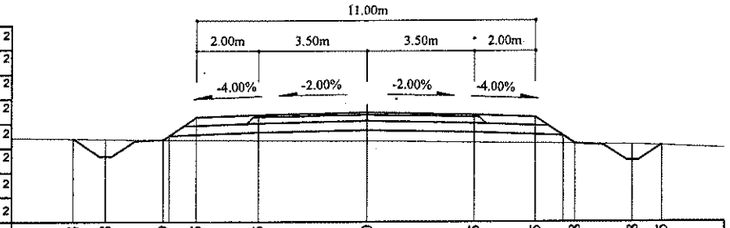

Зай, м	9.54	8.48	6.59	5.5	3.5	0	3.5	5.5	6.8	8.68	9.65
Газрын түвшин, м	1278.6	1278.58	1278.56	1278.56	1278.54	1278.52	1278.47	1278.44	1278.43	1278.4	1278.37
Төлөвлөлтийн түвшин, м	1278.6	1278.02	1278.56	1279.29	1279.37	1279.44	1279.37	1279.29	1278.43	1277.88	1278.37

112+400

Аас	0.50	м²
Ахөв	1.08	м²
Ацбс	1.52	м²
Асдү	3.70	м²
Аөн	3.88	м²
Аух	0.20	м²
Ашуу	1.40	м²
Ахх	2.68	м²

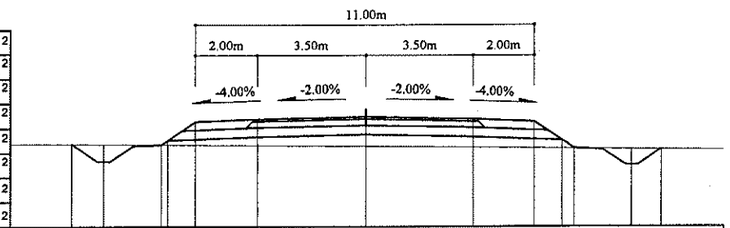

Зай, м	9.55	8.5	6.62	5.5	3.5	0	3.5	5.5	6.41 6.8	8.68	9.65
Газрын түвшин, м	1278.95	1278.94	1278.93	1278.92	1278.91	1278.89	1278.85	1278.82	1278.81 1278.81	1278.79	1278.78
Төлөвлөлтийн түвшин, м	1278.95	1278.38	1278.93	1279.67	1279.75	1279.82	1279.75	1279.67	1279.07 1278.81	1278.26	1278.78

112+380

Аас	0.50	м²
Ахөв	1.08	м²
Ацбс	1.52	м²
Асдү	3.70	м²
Аөн	3.80	м²
Аух	0.23	м²
Ашуу	1.40	м²
Ахх	2.67	м²

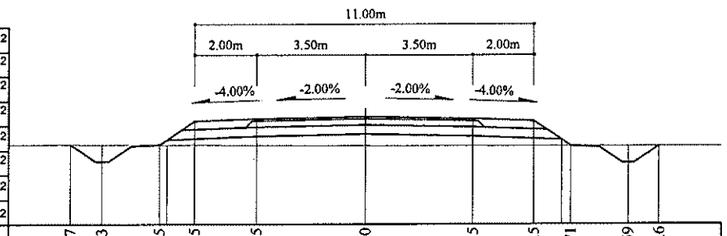

Зай, м	9.57	8.53	6.65	5.5	3.5	0	3.5	5.5	6.71	8.59	9.6
Газрын түвшин, м	1279.3	1279.3	1279.29	1279.28	1279.28	1279.26	1279.26	1279.25	1279.25	1279.25	1279.24
Төлөвлөлтийн түвшин, м	1279.3	1278.74	1279.29	1280.06	1280.14	1280.21	1280.14	1280.06	1279.25	1278.7	1279.24

Тайлбар:

- Аас - Асфальт бетон хучилт
- Ахөв - Хөвөө
- Ацбс - Цементээр бэхжүүлсэн суурь
- Асдү - Суурийн доод үе
- Аөн - Дүүргэлт
- Аух - Ухмал
- Ашуу - Шуудууны эзэлхүүн
- Ахх - Хөрс хуулалт

УБ хот, СБД 6-р хороо Бага тойруу, 37Б. Олон Улсын Худалдааны төв	БУЛГАН - ХИШИГ-ӨНДӨР - ГУРВАН БУЛАГ ЧИГЛЭЛИЙН 133.7км ХАТУУ ХУЧИЛТТАЙ АВТО ЗАМЫН АЖЛЫН ЗУРАГ				Хөндлөн огтлол	
	Захирал	Ким Сон Хуан		Хөндлөн огтлол -	Масштаб: 1:200	
	Ерөнхий.инж	Н.Нямсүрэн		ПК 112+320 - ПК 112+420	үе шат	хуудас / бүх/хуудас
	Гүйцэтгэсэн	Ж.Батнасан		ШИФР 04/12	ХО	396 / 575
"ГЕО ЗУРАГЛАЛ" ХХК	Шалгасан	Г.Намуун			2012/9 сар	

112+480

Аас	0.50	м²
Ахөв	1.08	м²
Ацбс	1.52	м²
Асдү	3.70	м²
Аөн	2.40	м²
Аух	0.14	м²
Ашуу	1.40	м²
Ахх	2.61	м²

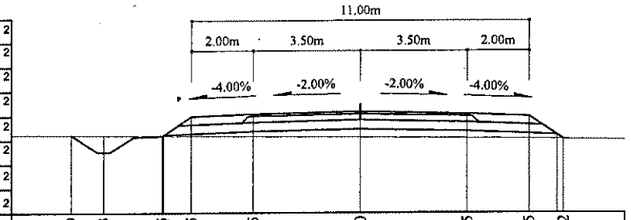

Зай, м	9.39	8.33	6.45	5.5	3.5	0	3.5	5.5	6.62
Газрын түвшин, м	1277.54	1277.53	1277.51	1277.51	1277.49	1277.46	1277.44	1277.42	1277.4
Төлөвлөлтийн түвшин, м	1277.54	1276.97	1277.54	1278.15	1278.23	1278.3	1278.23	1278.15	1277.4

112+460

Аас	0.50	м²
Ахөв	1.08	м²
Ацбс	1.52	м²
Асдү	3.70	м²
Аөн	2.82	м²
Аух	0.17	м²
Ашуу	1.40	м²
Ахх	2.64	м²

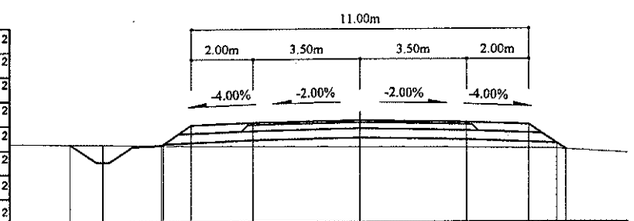

Зай, м	9.44	8.36	6.48	5.5	3.5	0	3.5	5.5	6.7
Газрын түвшин, м	1277.92	1277.9	1277.87	1277.86	1277.84	1277.81	1277.78	1277.76	1277.73
Төлөвлөлтийн түвшин, м	1277.92	1277.33	1277.87	1278.53	1278.61	1278.68	1278.61	1278.53	1277.73

112+440

Аас	0.50	м²
Ахөв	1.08	м²
Ацбс	1.52	м²
Асдү	3.70	м²
Аөн	3.59	м²
Аух	0.17	м²
Ашуу	1.40	м²
Ахх	2.70	м²

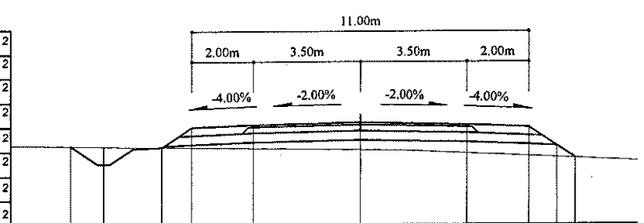

Зай, м	9.44	8.36	6.47	5.5	3.5	0	3.5	5.5	6.41	7.01
Газрын түвшин, м	1278.3	1278.29	1278.26	1278.25	1278.22	1278.17	1278.06	1277.97	1277.93	1277.91
Төлөвлөлтийн түвшин, м	1278.3	1277.71	1278.26	1278.91	1278.99	1279.06	1278.99	1278.91	1278.3	1277.91

112+540

Аас	0.50	м²
Ахөв	1.08	м²
Ацбс	1.52	м²
Асдү	3.70	м²
Аөн	1.84	м²
Аух	0.30	м²
Ашуу	1.40	м²
Ахх	3.22	м²

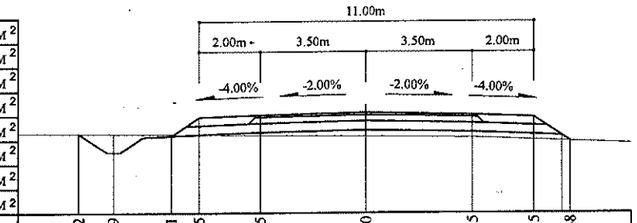

Зай, м	9.42	8.29	6.41	5.5	3.5	0	3.5	5.5	6.68
Газрын түвшин, м	1276.47	1276.46	1276.44	1276.43	1276.41	1276.37	1276.34	1276.26	1276.21
Төлөвлөлтийн түвшин, м	1276.47	1275.85	1276.39	1277	1277.08	1277.15	1277.08	1277	1276.21

112+520

Аас	0.50	м²
Ахөв	1.08	м²
Ацбс	1.52	м²
Асдү	3.70	м²
Аөн	2.29	м²
Аух	0.22	м²
Ашуу	1.40	м²
Ахх	3.20	м²

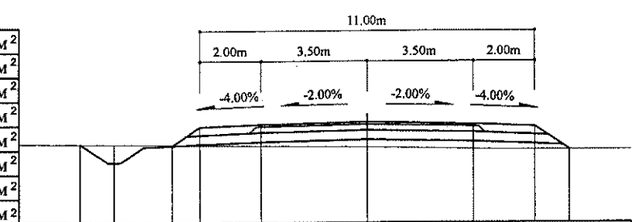

Зай, м	9.39	8.29	6.41	5.5	3.5	0	3.5	5.5	6.63
Газрын түвшин, м	1276.83	1276.82	1276.8	1276.78	1276.76	1276.71	1276.65	1276.63	1276.63
Төлөвлөлтийн түвшин, м	1276.83	1276.23	1276.78	1277.38	1277.46	1277.53	1277.46	1277.38	1276.63

112+500

Аас	0.50	м²
Ахөв	1.08	м²
Ацбс	1.52	м²
Асдү	3.70	м²
Аөн	3.22	м²
Аух	0.17	м²
Ашуу	1.40	м²
Ахх	2.65	м²

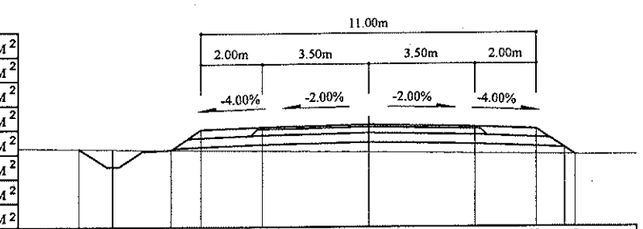

Зай, м	9.45	8.37	6.49	5.5	3.5	0	3.5	5.5	6.76
Газрын түвшин, м	1277.15	1277.13	1277.11	1277.09	1277.07	1277.02	1276.97	1276.94	1276.93
Төлөвлөлтийн түвшин, м	1277.15	1276.56	1277.11	1277.76	1277.84	1277.91	1277.84	1277.76	1276.93

Тайлбар:

Аас - Асфальт бетон хучилт
Ахөв - Хөвөө
Ацбс - Цементээр бэхжүүлсэн суурь
Асдү - Суурийн доод үе
Аөн - Дүүргэлт
Аух - Ухмал
Ашуу - Шуудууны эзэлхүүн
Ахх - Хөрс хуулалт

УБ хот. СБД 6-р хороо Бага тойруу, 37Б. Олон Улсын Худалдааны төв	БУЛГАН - ХИШИГ-ӨНДӨР - ГУРВАН БУЛАГ ЧИГЛЭЛИЙН 133.7км ХАТУУ ХУЧИЛТТАЙ АВТО ЗАМЫН АЖЛЫН ЗУРАГ				Хөндлөн огтлол	
	Захирал	Ким Сон Хуан		Хөндлөн огтлол	Масштаб: 1:200	
	Ерөнхий инж	Н.Нямсүрэн		ПК 112+440 - ПК 112+540	үе шат	хуудас / бүх/хууд
	Гүйцэтгэсэн	Ж.Батнасан		ШИФР 04/12	ХО	397 / 575
"ГЕО ЗУРАГЛАЛ" ХХК	Шалгасан	Г.Намуун			2012/9 сар	

112+600

Аас	0.50	м²
Ахөв	1.08	м²
Ацбс	1.52	м²
Асдү	3.70	м²
Аөн	2.55	м²
Аух	0.40	м²
Ашуу	1.40	м²
Ахх	3.27	м²

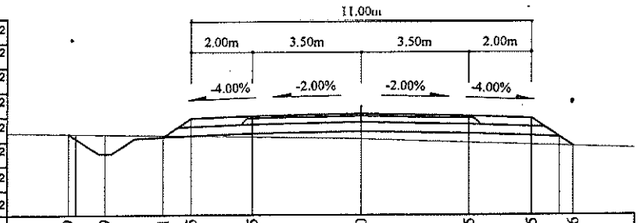

Зай, м	9.49	8.29	6.41	5.5	3.5	0	3.5	5.5	6.86
Газрын түвшин, м	1275.36	1275.34	1275.31	1275.29	1275.26	1275.19	1275.07	1275	1274.95
Төлөвлөлтийн түвшин, м	1275.36	1274.7	1275.25	1275.86	1275.94	1276.01	1275.94	1275.86	1274.95

112+580

Аас	0.50	м²
Ахөв	1.08	м²
Ацбс	1.52	м²
Асдү	3.70	м²
Аөн	2.03	м²
Аух	0.50	м²
Ашуу	1.40	м²
Ахх	3.27	м²

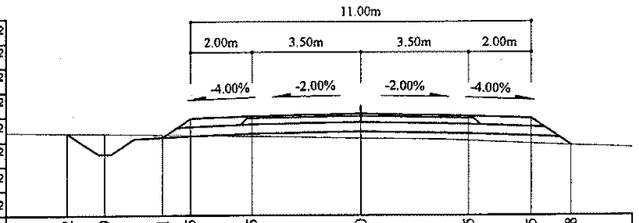

Зай, м	9.52	8.29	6.41	5.5	3.5	0	3.5	5.5	6.8
Газрын түвшин, м	1275.77	1275.75	1275.71	1275.7	1275.66	1275.61	1275.52	1275.43	1275.37
Төлөвлөлтийн түвшин, м	1275.77	1275.09	1275.63	1276.24	1276.32	1276.39	1276.32	1276.24	1275.37

112+560

Аас	0.50	м²
Ахөв	1.08	м²
Ацбс	1.52	м²
Асдү	3.70	м²
Аөн	1.42	м²
Аух	0.51	м²
Ашуу	1.40	м²
Ахх	3.23	м²

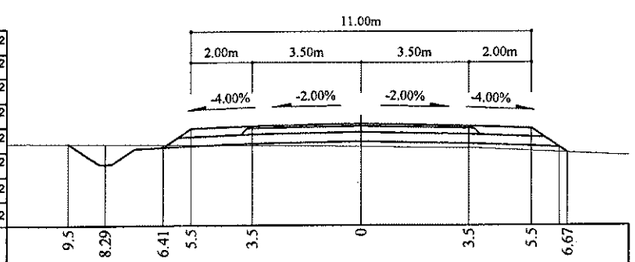

Зай, м	9.5	8.29	6.41	5.5	3.5	0	3.5	5.5	6.67
Газрын түвшин, м	1276.14	1276.12	1276.1	1276.09	1276.07	1276.04	1275.98	1275.89	1275.84
Төлөвлөлтийн түвшин, м	1276.14	1275.47	1276.01	1276.62	1276.7	1276.77	1276.7	1276.62	1275.84

112+660

Аас	0.50	м²
Ахөв	1.08	м²
Ацбс	1.52	м²
Асдү	3.70	м²
Аөн	12.09	м²
Аух	0.44	м²
Ашуу	1.40	м²
Ахх	3.01	м²

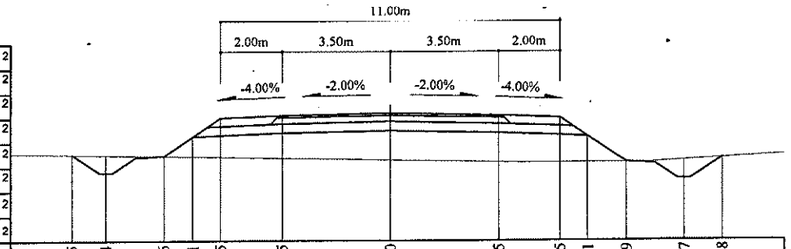

Зай, м	10.35	9.24	7.36	6.41	5.5	3.5	0	3.5	5.5	6.41	7.69	9.57	10.8
Газрын түвшин, м	1273.59	1273.57	1273.53	1273.52	1273.5	1273.46	1273.4	1273.33	1273.32	1273.32	1273.31	1273.38	1273.45
Төлөвлөлтийн түвшин, м	1273.59	1272.99	1273.53	1274.17	1274.77	1274.85	1274.92	1274.85	1274.77	1274.17	1273.31	1272.77	1273.45

112+640

Аас	0.50	м²
Ахөв	1.08	м²
Ацбс	1.52	м²
Асдү	3.70	м²
Аөн	9.76	м²
Аух	0.24	м²
Ашуу	1.40	м²
Ахх	2.90	м²

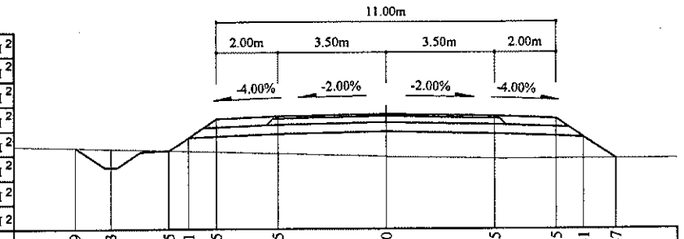

Зай, м	10.09	8.93	7.05	6.41	5.5	3.5	0	3.5	5.5	6.41	7.47
Газрын түвшин, м	1274.16	1274.12	1274.07	1274.05	1274.02	1273.96	1273.86	1273.79	1273.79	1273.79	1273.79
Төлөвлөлтийн түвшин, м	1274.16	1273.52	1274.07	1274.49	1275.1	1275.18	1275.25	1275.18	1275.1	1274.49	1273.79

112+620

Аас	0.50	м²
Ахөв	1.08	м²
Ацбс	1.52	м²
Асдү	3.70	м²
Аөн	4.71	м²
Аух	0.05	м²
Ашуу	1.40	м²
Ахх	3.29	м²

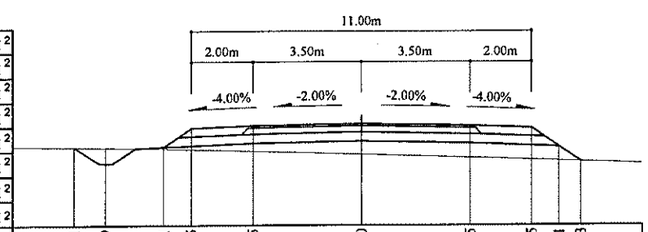

Зай, м	9.31	8.29	6.41	5.5	3.5	0	3.5	5.5	6.41	7.13
Газрын түвшин, м	1274.87	1274.85	1274.81	1274.79	1274.73	1274.63	1274.52	1274.45	1274.41	1274.39
Төлөвлөлтийн түвшин, м	1274.87	1274.32	1274.87	1275.47	1275.55	1275.62	1275.55	1275.47	1274.87	1274.39

Тайлбар:

Аас - Асфальт бетон хучилт
Ахөв - Хөвөө
Ацбс - Цементээр бэхжүүлсэн суурь
Асдү - Суурийн доод үе
Аөн - Дүүргэлт
Аух - Ухмал
Ашуу - Шуудууны эзэлхүүн
Ахх - Хөрс хуулалт

УБ хот, СБД 6-р хороо Бага тойруу, 37Б. Олон Улсын Худалдааны төв	БУЛГАН - ХИШИГ-ӨНДӨР - ГУРВАН БУЛАГ ЧИГЛЭЛИЙН 133.7км ХАТУУ ХУЧИЛТТАЙ АВТО ЗАМЫН АЖЛЫН ЗУРАГ			Хөндлөн огтлол	
	Захирал	Ким Сон Хуан		Хөндлөн огтлол	Масштаб: 1:200
	Ерөнхий инж	Н.Нямсүрэн		ПК 112+560 - ПК 112+660	үе шат / хуудас / бүх/хууд
	Гүйцэтгэсэн	Ж.Батнасан		ШИФР 04/12	ХО / 398 / 575
"ГЕО ЗУРАГЛАЛ" ХХК	Шалгасан	Г.Намуун			2012/9 сар

112+720

Аас	0.50	м²
Ахөв	1.08	м²
Ацбс	1.52	м²
Асдү	3.70	м²
Аөн	6.36	м²
Аух	0.21	м²
Ашуу	1.40	м²
Ахх	2.80	м²



Зай, м	7.34	6.41	5.5	3.5	0	3.5	5.5	6.65	8.53	9.66
Газрын түвшин, м	1272.86	1272.9	1272.93	1273	1273.12	1273.25	1273.3	1273.32	1273.37	1273.39
Төлөвлөлтийн түвшин, м	1272.86	1273.48	1274.09	1274.17	1274.24	1274.17	1274.09	1273.32	1272.78	1273.39

112+780

Аас	0.50	м²
Ахөв	1.08	м²
Ацбс	1.52	м²
Асдү	3.70	м²
Аөн	11.87	м²
Аух	0.30	м²
Ашуу	1.40	м²
Ахх	3.01	м²

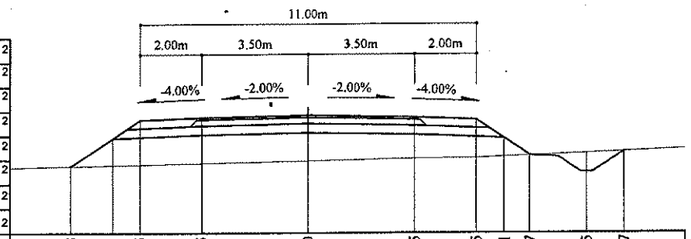

Зай, м	7.78	6.41	5.5	3.5	0	3.5	5.5	6.41	7.27	9.15	10.37
Газрын түвшин, м	1272.33	1272.36	1272.38	1272.43	1272.51	1272.58	1272.6	1272.64	1272.68	1272.76	1272.81
Төлөвлөлтийн түвшин, м	1272.33	1273.25	1273.86	1273.94	1274.01	1273.94	1273.86	1273.25	1272.68	1272.13	1272.81

112+700

Аас	0.50	м²
Ахөв	1.08	м²
Ацбс	1.52	м²
Асдү	3.70	м²
Аөн	12.08	м²
Аух	0.50	м²
Ашуу	1.40	м²
Ахх	2.96	м²

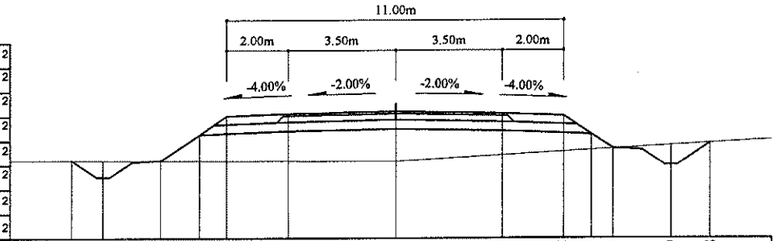

Зай, м	10.6	9.57	7.69	6.41	5.5	3.5	0	3.5	5.5	6.41	7.1	8.99	10.28
Газрын түвшин, м	1272.82	1272.81	1272.81	1272.81	1272.8	1272.8	1272.79	1272.99	1273.11	1273.16	1273.2	1273.31	1273.38
Төлөвлөлтийн түвшин, м	1272.82	1272.26	1272.81	1273.66	1274.27	1274.35	1274.42	1274.35	1274.27	1273.66	1273.2	1272.65	1273.38

112+760

Аас	0.50	м²
Ахөв	1.08	м²
Ацбс	1.52	м²
Асдү	3.70	м²
Аөн	8.40	м²
Аух	0.22	м²
Ашуу	1.40	м²
Ахх	2.87	м²

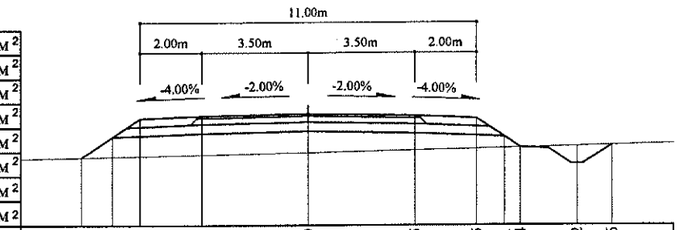

Зай, м	7.43	6.41	5.5	3.5	0	3.5	5.5	6.41	6.94	8.82	9.96
Газрын түвшин, м	1272.6	1272.62	1272.64	1272.69	1272.77	1272.84	1272.89	1272.91	1272.93	1272.98	1273
Төлөвлөлтийн түвшин, м	1272.6	1273.28	1273.89	1273.97	1274.04	1273.97	1273.89	1273.28	1272.93	1272.38	1273

112+680

Аас	0.50	м²
Ахөв	1.08	м²
Ацбс	1.52	м²
Асдү	3.70	м²
Аөн	13.88	м²
Аух	0.60	м²
Ашуу	1.40	м²
Ахх	3.02	м²

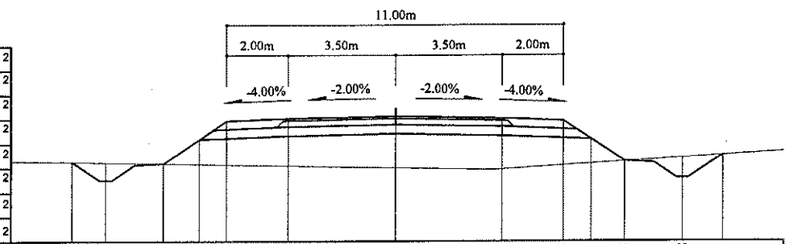

Зай, м	10.58	9.48	7.6	6.41	5.5	3.5	0	3.5	5.5	6.41	7.5	9.38	10.71
Газрын түвшин, м	1273.15	1273.13	1273.1	1273.07	1273.06	1273.02	1272.95	1272.91	1273.04	1273.09	1273.16	1273.29	1273.37
Төлөвлөлтийн түвшин, м	1273.15	1272.55	1273.1	1273.89	1274.5	1274.58	1274.65	1274.58	1274.5	1273.89	1273.16	1272.62	1273.37

112+740

Аас	0.50	м²
Ахөв	1.08	м²
Ацбс	1.52	м²
Асдү	3.70	м²
Аөн	7.49	м²
Аух	0.21	м²
Ашуу	1.40	м²
Ахх	2.85	м²

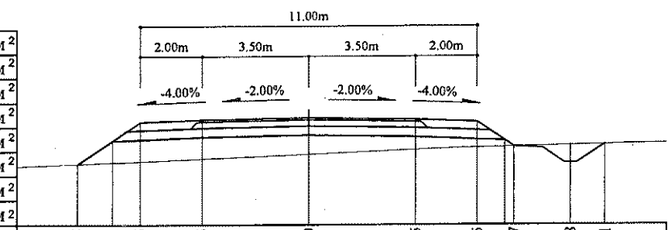

Зай, м	7.55	6.41	5.5	3.5	0	3.5	5.5	6.7	8.58	9.71
Газрын түвшин, м	1272.6	1272.65	1272.68	1272.77	1272.92	1273.07	1273.13	1273.16	1273.21	1273.23
Төлөвлөлтийн түвшин, м	1272.6	1273.36	1273.96	1274.04	1274.11	1274.04	1273.96	1273.16	1272.62	1273.23

Тайлбар:

Аас - Асфальт бетон хучилт
Ахөв - Хөвөө
Ацбс - Цементээр бэхжүүлсэн суурь
Асдү - Суурийн доод үе
Аөн - Дүүргэлт
Аух - Ухмал
Ашуу - Шуудууны эзэлхүүн
Ахх - Хөрс хуулалт

УБ.хот. СБД 6-р хороо Бага тойруу, 37Б. Олон Улсын Худалдааны төв	БУЛГАН - ХИШИГ-ӨНДӨР - ГУРВАН БУЛАГ ЧИГЛЭЛИЙН 133.7км ХАТУУ ХУЧИЛТТАЙ АВТО ЗАМЫН АЖЛЫН ЗУРАГ			Хөндлөн огтлол	
	Захирал	Ким Сон Хуан		Хөндлөн огтлол	Масштаб: 1:200
	Ерөнхий инж	Н.Нямсүрэн		ПК 112+680 - ПК 112+780	үе шат / хуудас / бүх/хууд
	Гүйцэтгэсэн	Ж.Батнасан		ШИФР 04/12	ХО / 399 / 575
"ГЕО ЗУРАГЛАЛ" ХХК	Шалгасан	Г.Намуун			2012/9 сар

112+840

Аас	0.50	м²
Ахөв	1.08	м²
Ацбс	1.52	м²
Асдү	3.70	м²
Аөн	15.52	м²
Аух	0.40	м²
Ашуу	1.40	м²
Ахх	3.15	м²

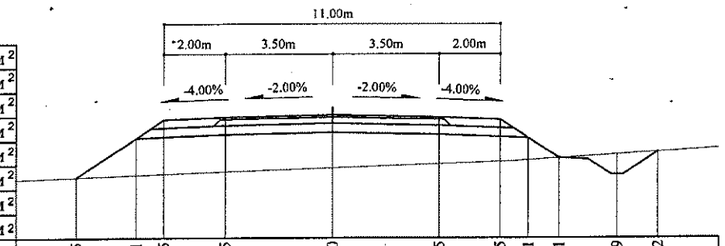

Зай, м	8.35	6.41	5.5	3.5	0	3.5	5.5	6.41	7.41	9.29	10.62
Газрын түвшин, м	1271.92	1271.99	1272.02	1272.1	1272.23	1272.36	1272.43	1272.48	1272.54	1272.66	1272.75
Төлөвлөлтийн түвшин, м	1271.92	1273.21	1273.82	1273.9	1273.97	1273.9	1273.82	1273.21	1272.54	1272	1272.75

112+820

Аас	0.50	м²
Ахөв	1.08	м²
Ацбс	1.52	м²
Асдү	3.70	м²
Аөн	16.13	м²
Аух	0.40	м²
Ашуу	1.40	м²
Ахх	3.16	м²



Зай, м	8.25	6.41	5.5	3.5	0	3.5	5.5	6.41	7.58	9.46	10.78
Газрын түвшин, м	1272	1272	1272.04	1272.06	1272.11	1272.2	1272.28	1272.31	1272.37	1272.45	1272.56	1272.65
Төлөвлөлтийн түвшин, м	1272	1273.22	1273.83	1273.91	1273.98	1273.91	1273.83	1273.22	1272.45	1271.9	1272.65

112+800

Аас	0.50	м²
Ахөв	1.08	м²
Ацбс	1.52	м²
Асдү	3.70	м²
Аөн	15.25	м²
Аух	0.37	м²
Ашуу	1.40	м²
Ахх	3.13	м²

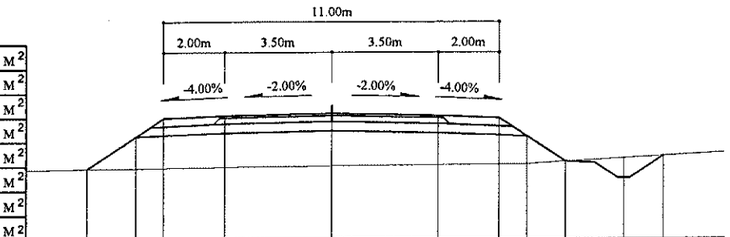

Зай, м	8	6.41	5.5	3.5	0	3.5	5.5	6.41	7.65	9.54	10.83
Газрын түвшин, м	1272.18	1272.2	1272.21	1272.23	1272.27	1272.3	1272.32	1272.33	1272.41	1272.51	1272.59
Төлөвлөлтийн түвшин, м	1272.18	1273.24	1273.84	1273.92	1273.99	1273.92	1273.84	1273.24	1272.41	1271.86	1272.59

112+900

Аас	0.50	м²
Ахөв	1.08	м²
Ацбс	1.52	м²
Асдү	3.70	м²
Аөн	4.04	м²
Аух	1.38	м²
Ашуу	1.40	м²
Ахх	3.47	м²

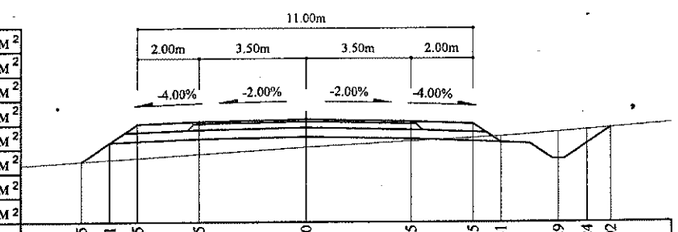

Зай, м	7.35	6.41	5.5	3.5	0	3.5	5.5	6.41	8.29	9.24	10.02
Газрын түвшин, м	1272.54	1272.6	1272.66	1272.79	1273.01	1273.21	1273.32	1273.37	1273.51	1273.58	1273.64
Төлөвлөлтийн түвшин, м	1272.54	1273.17	1273.77	1273.85	1273.92	1273.85	1273.77	1273.17	1272.62	1273.12	1273.64

112+880

Аас	0.50	м²
Ахөв	1.08	м²
Ацбс	1.52	м²
Асдү	3.70	м²
Аөн	7.13	м²
Аух	0.45	м²
Ашуу	1.40	м²
Ахх	2.83	м²

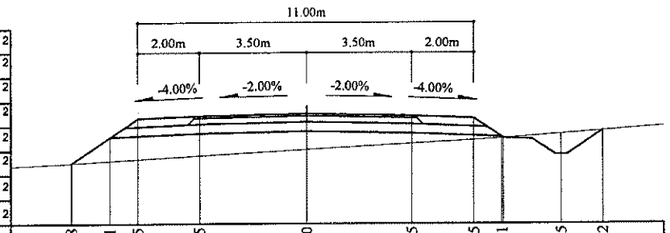

Зай, м	7.68	6.41	5.5	3.5	0	3.5	5.5	6.41	8.35	9.72
Газрын түвшин, м	1272.34	1272.41	1272.46	1272.57	1272.77	1272.97	1273.09	1273.14	1273.28	1273.38
Төлөвлөлтийн түвшин, м	1272.34	1273.18	1273.79	1273.87	1273.94	1273.87	1273.79	1273.18	1272.6	1273.38

112+860

Аас	0.50	м²
Ахөв	1.08	м²
Ацбс	1.52	м²
Асдү	3.70	м²
Аөн	12.93	м²
Аух	0.45	м²
Ашуу	1.40	м²
Ахх	3.04	м²



Зай, м	8.15	6.41	5.5	3.5	0	3.5	5.5	6.41	7.05	8.94	10.31
Газрын түвшин, м	1272.04	1272.1	1272.14	1272.21	1272.36	1272.56	1272.67	1272.72	1272.77	1272.9	1273
Төлөвлөлтийн түвшин, м	1272.04	1273.19	1273.8	1273.88	1273.95	1273.88	1273.8	1273.19	1272.77	1272.22	1273

Тайлбар:

Аас - Асфальт бетон хучилт
Ахөв - Хөвөө
Ацбс - Цементээр бэхжүүлсэн суурь
Асдү - Суурийн доод үе
Аөн - Дүүргэлт
Аух - Ухмал
Ашуу - Шуудууны эзэлхүүн
Ахх - Хөрс хуулалт

УБ хот СБД 6-р хороо Бага тойруу, 37Б. Олон Улсын Худалдаваны төв	БУЛГАН - ХИШИГ-ӨНДӨР - ГУРВАН БУЛАГ ЧИГЛЭЛИЙН 133.7км ХАТУУ ХУЧИЛТТАЙ АВТО ЗАМЫН АЖЛЫН ЗУРАГ					Хөндлөн огтлол	
	Захирал	Ким Сон Хуан		Хөндлөн огтлол.		Масштаб: 1:200	
	Ерөнхий инж	Н.Нямсүрэн		ПК 112+800 - ПК 112+900		үе шат	хуудас / бүх/хууд
	Гүйцэтгэсэн	Ж.Батнасан		ШИФР 04/12		ХО	400 / 575
"ГЕО ЗУРАГЛАЛ" ХХК	Шалгасан	Г.Намуун				2012/9 сар	

112+960

Аас	0.50	м²
Ахөв	1.08	м²
Ацбс	1.52	м²
Асдү	3.70	м²
Аөн	0.18	м²
Аух	6.51	м²
Ашуу	1.40	м²
Ахх	3.49	м²

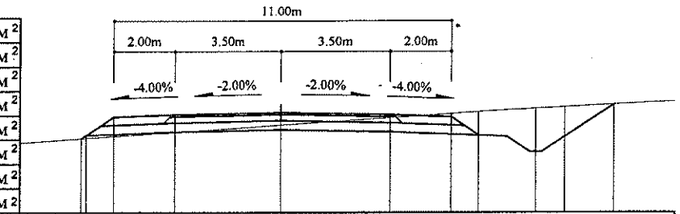

Зай, м	6.58	5.5	3.5	0	3.5	5.5	6.41	8.29	9.24	10.84
Газрын түвшин, м	1273.01	1273.09	1273.23	1273.47	1273.71	1273.85	1273.91	1274.01	1274.06	1274.14
Төлөвлөлтийн түвшин, м	1273.01	1273.73	1273.81	1273.88	1273.81	1273.73	1273.13	1272.58	1273.08	1274.14

112+940

Аас	0.50	м²
Ахөв	1.08	м²
Ацбс	1.52	м²
Асдү	3.70	м²
Аөн	0.24	м²
Аух	6.68	м²
Ашуу	1.40	м²
Ахх	3.50	м²

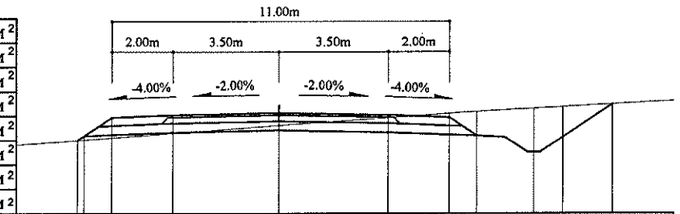

Зай, м	6.63	5.5	3.5	0	3.5	5.5	6.41	8.29	9.24	10.87
Газрын түвшин, м	1273	1273.08	1273.23	1273.49	1273.74	1273.88	1273.94	1274.04	1274.09	1274.18
Төлөвлөлтийн түвшин, м	1273	1273.75	1273.83	1273.9	1273.83	1273.75	1273.14	1272.59	1273.09	1274.18

112+920

Аас	0.50	м²
Ахөв	1.08	м²
Ацбс	1.52	м²
Асдү	3.70	м²
Аөн	1.50	м²
Аух	3.76	м²
Ашуу	1.40	м²
Ахх	3.49	м²

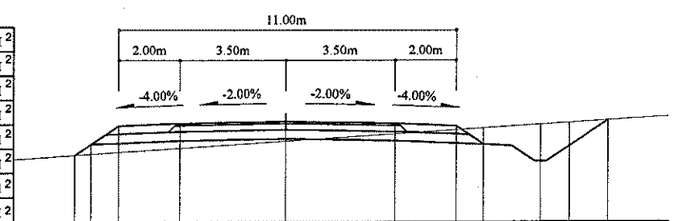

Зай, м	6.94	6.41	5.5	3.5	0	3.5	5.5	6.41	8.29	9.24	10.5
Газрын түвшин, м	1272.8	1272.83	1272.89	1273.03	1273.26	1273.5	1273.63	1273.69	1273.81	1273.87	1273.95
Төлөвлөлтийн түвшин, м	1272.8	1273.15	1273.76	1273.84	1273.91	1273.84	1273.76	1273.15	1272.61	1273.11	1273.95

113+020

Аас	0.50	м²
Ахөв	1.08	м²
Ацбс	1.52	м²
Асдү	3.70	м²
Аөн	2.76	м²
Аух	1.68	м²
Ашуу	1.40	м²
Ахх	3.41	м²



Зай, м	7.09	6.41	5.5	3.5	0	3.5	5.5	6.41	8.29	9.24	9.98
Газрын түвшин, м	1272.61	1272.64	1272.69	1272.8	1273	1273.19	1273.29	1273.33	1273.42	1273.47	1273.5
Төлөвлөлтийн түвшин, м	1272.61	1273.06	1273.66	1273.74	1273.81	1273.74	1273.66	1273.06	1272.51	1273.01	1273.5

113+000

Аас	0.50	м²
Ахөв	1.08	м²
Ацбс	1.52	м²
Асдү	3.70	м²
Аөн	2.00	м²
Аух	2.08	м²
Ашуу	1.40	м²
Ахх	3.41	м²



Зай, м	6.97	6.41	5.5	3.5	0	3.5	5.5	6.41	8.29	9.24	10.07
Газрын түвшин, м	1272.73	1272.76	1272.81	1272.92	1273.12	1273.29	1273.38	1273.43	1273.52	1273.56	1273.6
Төлөвлөлтийн түвшин, м	1272.73	1273.1	1273.7	1273.78	1273.85	1273.78	1273.7	1273.1	1272.55	1273.05	1273.6

112+980

Аас	0.50	м²
Ахөв	1.08	м²
Ацбс	1.52	м²
Асдү	3.70	м²
Аөн	0.90	м²
Аух	4.21	м²
Ашуу	1.40	м²
Ахх	3.46	м²

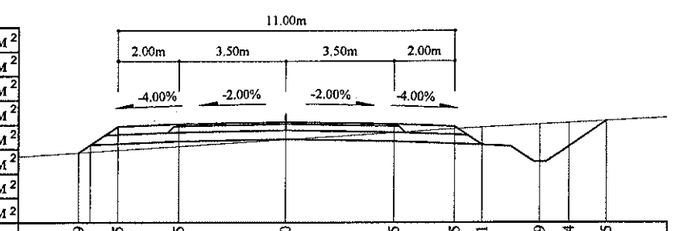

Зай, м	6.79	5.5	3.5	0	3.5	5.5	6.41	8.29	9.24	10.5
Газрын түвшин, м	1272.86	1272.94	1273.07	1273.29	1273.52	1273.65	1273.69	1273.79	1273.84	1273.9
Төлөвлөлтийн түвшин, м	1272.86	1273.72	1273.8	1273.87	1273.8	1273.72	1273.11	1272.57	1273.07	1273.9

Тайлбар:

Аас - Асфальт бетон хучилт
Ахөв - Хөвөө
Ацбс - Цементээр бэхжүүлсэн суурь
Асдү - Суурийн доод үе
Аөн - Дүүргэлт
Аух - Ухмал
Ашуу - Шуудууны эзэлхүүн
Ахх - Хөрс хуулалт

УБ хот. СБД 6-р хороо Бага тойруу, 37Б. Олон Улсын Худалдааны төв
"ГЕО ЗУРАГЛАЛ" ХХК

БУЛГАН - ХИШИГ-ӨНДӨР - ГУРВАН БУЛАГ ЧИГЛЭЛИЙН 133.7км
ХАТУУ ХУЧИЛТТАЙ АВТО ЗАМЫН АЖЛЫН ЗУРАГ

Хөндлөн огтлол

Захирал	Ким Сон Хуан		Хөндлөн огтлол
Ерөнхий.инж	Н.Нямсүрэн		ПК 112+920 - ПК 113+020
Гүйцэтгэсэн	Ж.Батнасан		ШИФР 04/12
Шалгасан	Г.Намуун		

Масштаб: 1:200

үе шат	хуудас	бүх/хууд
ХО	401	575

2012/9 сар

113+080

Аас	0.50	м²
Ахөв	1.08	м²
Ацбс	1.52	м²
Асдү	3.70	м²
Аөн	5.45	м²
Аух	0.27	м²
Ашуу	1.40	м²
Ахх	2.75	м²

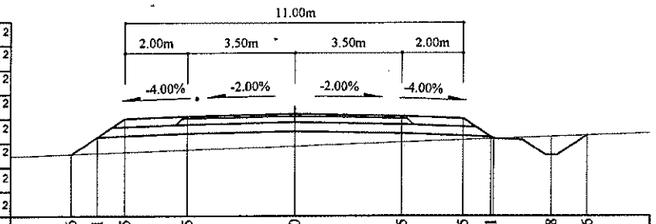

Зай, м	7.26	6.41	5.5	3.5	0	3.5	5.5	6.41	8.38	9.56
Газрын түвшин, м	1272.13	1272.16	1272.19	1272.27	1272.39	1272.53	1272.6	1272.64	1272.71	1272.75
Төлөвлөлтийн түвшин, м	1272.13	1272.69	1273.3	1273.38	1273.45	1273.38	1273.3	1272.69	1272.09	1272.75

113+060

Аас	0.50	м²
Ахөв	1.08	м²
Ацбс	1.52	м²
Асдү	3.70	м²
Аөн	4.78	м²
Аух	0.27	м²
Ашуу	1.40	м²
Ахх	2.72	м²

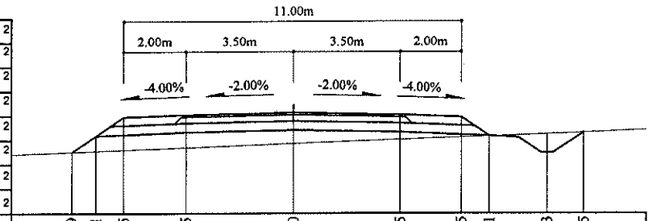

Зай, м	7.19	6.41	5.5	3.5	0	3.5	5.5	6.41	8.3	9.5
Газрын түвшин, м	1272.33	1272.36	1272.4	1272.47	1272.61	1272.74	1272.82	1272.85	1272.92	1272.97
Төлөвлөлтийн түвшин, м	1272.33	1272.85	1273.46	1273.54	1273.61	1273.54	1273.46	1272.85	1272.31	1272.97

113+040

Аас	0.50	м²
Ахөв	1.08	м²
Ацбс	1.52	м²
Асдү	3.70	м²
Аөн	2.73	м²
Аух	1.00	м²
Ашуу	1.40	м²
Ахх	3.34	м²

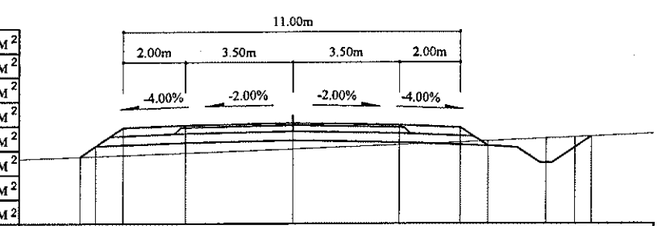

Зай, м	6.92	6.41	5.5	3.5	0	3.5	5.5	6.41	8.29	9.24	9.79
Газрын түвшин, м	1272.63	1272.65	1272.69	1272.76	1272.89	1273.02	1273.1	1273.14	1273.22	1273.27	1273.29
Төлөвлөлтийн түвшин, м	1272.63	1272.98	1273.58	1273.66	1273.73	1273.66	1273.58	1272.98	1272.43	1272.93	1273.29

113+140

Аас	0.50	м²
Ахөв	1.08	м²
Ацбс	1.52	м²
Асдү	3.70	м²
Аөн	12.73	м²
Аух	0.31	м²
Ашуу	1.40	м²
Ахх	3.05	м²

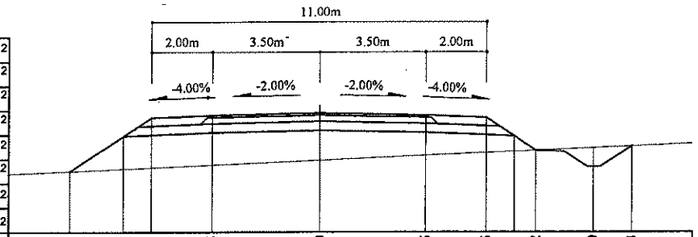

Зай, м	8.15	6.41	5.5	3.5	0	3.5	5.5	6.41	7.12	9	10.23
Газрын түвшин, м	1270.81	1270.89	1270.93	1271.02	1271.17	1271.33	1271.42	1271.46	1271.5	1271.58	1271.64
Төлөвлөлтийн түвшин, м	1270.81	1271.97	1272.58	1272.66	1272.73	1272.66	1272.58	1271.97	1271.5	1270.95	1271.64

113+120

Аас	0.50	м²
Ахөв	1.08	м²
Ацбс	1.52	м²
Асдү	3.70	м²
Аөн	10.13	м²
Аух	0.31	м²
Ашуу	1.40	м²
Ахх	2.94	м²

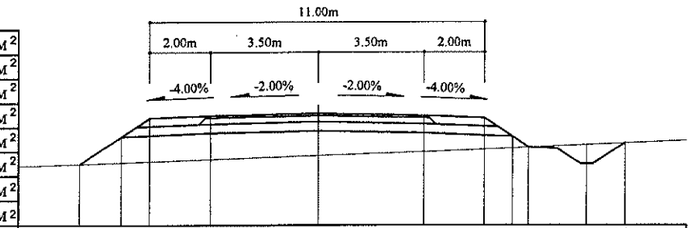

Зай, м	7.77	6.41	5.5	3.5	0	3.5	5.5	6.41 6.94	8.83	10.06
Газрын түвшин, м	1271.35	1271.39	1271.43	1271.5	1271.62	1271.75	1271.83	1271.87 1271.9	1271.98	1272.04
Төлөвлөлтийн түвшин, м	1271.35	1272.25	1272.86	1272.94	1273.01	1272.94	1272.86	1272.25 1271.9	1271.35	1272.04

113+100

Аас	0.50	м²
Ахөв	1.08	м²
Ацбс	1.52	м²
Асдү	3.70	м²
Аөн	7.80	м²
Аух	0.27	м²
Ашуу	1.40	м²
Ахх	2.85	м²

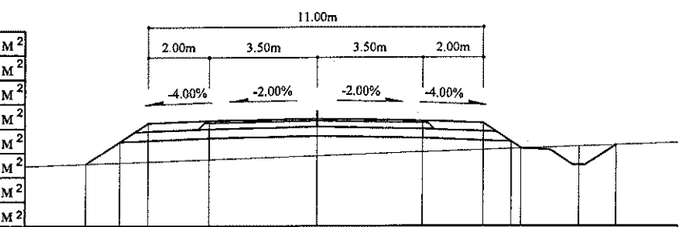

Зай, м	7.51	6.41	5.5	3.5	0	3.5	5.5	6.74	8.63	9.81
Газрын түвшин, м	1271.76	1271.8	1271.83	1271.9	1272.02	1272.15	1272.22	1272.27	1272.34	1272.38
Төлөвлөлтийн түвшин, м	1271.76	1272.49	1273.1	1273.18	1273.25	1273.18	1273.1	1272.27	1271.72	1272.38

Тайлбар:

Аас - Асфальт бетон хучилт
Ахөв - Хөвөө
Ацбс - Цементээр бэхжүүлсэн суурь
Асдү - Суурийн доод үе
Аөн - Дүүргэлт
Аух - Ухмал
Ашуу - Шуудууны эзэлхүүн
Ахх - Хөрс хуулалт

УБ хот, СБД 6-р хороо
Бага тойруу, 37Б. Олон Улсын Худалдааны төв
"ГЕО ЗУРАГЛАЛ" ХХК

БУЛГАН - ХИШИГ-ӨНДӨР - ГУРВАН БУЛАГ ЧИГЛЭЛИЙН 133.7км
ХАТУУ ХУЧИЛТТАЙ АВТО ЗАМЫН АЖЛЫН ЗУРАГ

Захирал	Ким Сон Хуан	
Ерөнхий.инж	Н.Нямсүрэн	
Гүйцэтгэсэн	Ж.Батнасан	
Шалгасан	Г.Намуун	

- Хөндлөн огтлол -
ПК 113+040 - ПК 113+140

ШИФР 04/12

Хөндлөн огтлол

Масштаб: 1:200

үе шат	хуудас	бүх/хууд
ХО	402	575

2012/9 сар

113+200

Аас	0.50	м²
Ахөв	1.08	м²
Ацбс	1.52	м²
Асдү	3.70	м²
Аөн	14.21	м²
Аух	0.35	м²
Ашуу	1.40	м²
Ахх	3.12	м²

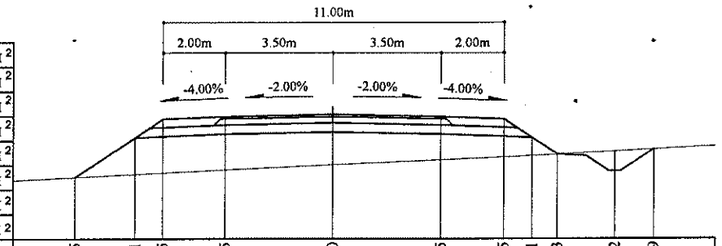

Зай, м	8.35	6.41	5.5	3.5	0	3.5	5.5	6.41	7.23	9.12	10.39
Газрын түвшин, м	1269.75	1269.84	1269.89	1269.99	1270.16	1270.31	1270.4	1270.45	1270.49	1270.59	1270.66
Төлөвлөлтийн түвшин, м	1269.75	1271.04	1271.65	1271.73	1271.8	1271.73	1271.65	1271.04	1270.49	1269.95	1270.66

113+260

Аас	0.50	м²
Ахөв	1.08	м²
Ацбс	1.52	м²
Асдү	3.70	м²
Аөн	8.28	м²
Аух	0.38	м²
Ашуу	1.40	м²
Ахх	2.87	м²

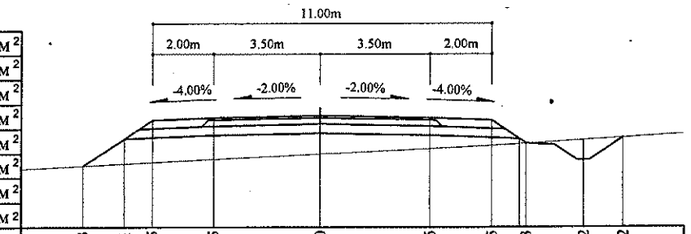

Зай, м	7.73	6.41	5.5	3.5	0	3.5	5.5	6.63	8.52	9.82	
Газрын түвшин, м	1269.23	1269.29	1269.34	1269.44	1269.62	1269.79	1269.89	1269.96	1270.07	1270.15	
Төлөвлөлтийн түвшин, м	1269.23	1270.11	1270.72	1270.8	1270.87	1270.8	1270.72	1269.96	1269.41	1270.15	

113+180

Аас	0.50	м²
Ахөв	1.08	м²
Ацбс	1.52	м²
Асдү	3.70	м²
Аөн	14.91	м²
Аух	0.36	м²
Ашуу	1.40	м²
Ахх	3.13	м²

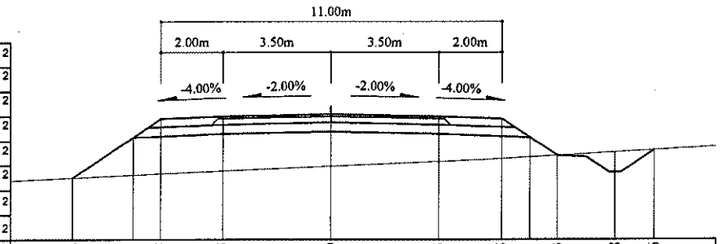

Зай, м	8.38	6.41	5.5	3.5	0	3.5	5.5	6.41	7.3	9.18	10.46
Газрын түвшин, м	1270.04	1270.13	1270.17	1270.26	1270.41	1270.57	1270.66	1270.71	1270.76	1270.86	1270.93
Төлөвлөлтийн түвшин, м	1270.04	1271.35	1271.96	1272.04	1272.11	1272.04	1271.96	1271.35	1270.76	1270.21	1270.93

113+240

Аас	0.50	м²
Ахөв	1.08	м²
Ацбс	1.52	м²
Асдү	3.70	м²
Аөн	10.64	м²
Аух	0.39	м²
Ашуу	1.40	м²
Ахх	2.97	м²

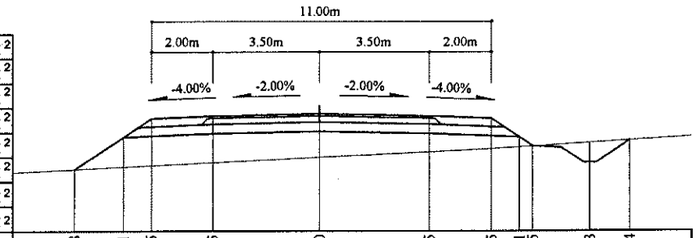

Зай, м	7.98	6.41	5.5	3.5	0	3.5	5.5	6.41 6.85	8.73	10.04	
Газрын түвшин, м	1269.37	1269.45	1269.49	1269.59	1269.76	1269.94	1270.04	1270.1 1270.13	1270.24	1270.32	
Төлөвлөлтийн түвшин, м	1269.37	1270.42	1271.03	1271.11	1271.18	1271.11	1271.03	1270.42 1270.13	1269.58	1270.32	

113+160

Аас	0.50	м²
Ахөв	1.08	м²
Ацбс	1.52	м²
Асдү	3.70	м²
Аөн	14.20	м²
Аух	0.36	м²
Ашуу	1.40	м²
Ахх	3.11	м²

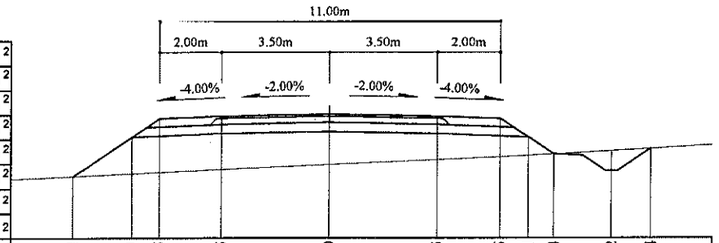

Зай, м	8.31	6.41	5.5	3.5	0	3.5	5.5	6.41	7.24	9.12	10.4
Газрын түвшин, м	1270.39	1270.48	1270.52	1270.61	1270.77	1270.93	1271.02	1271.07	1271.11	1271.21	1271.29
Төлөвлөлтийн түвшин, м	1270.39	1271.66	1272.27	1272.35	1272.42	1272.35	1272.27	1271.66	1271.11	1270.57	1271.29

113+220

Аас	0.50	м²
Ахөв	1.08	м²
Ацбс	1.52	м²
Асдү	3.70	м²
Аөн	12.85	м²
Аух	0.37	м²
Ашуу	1.40	м²
Ахх	3.06	м²

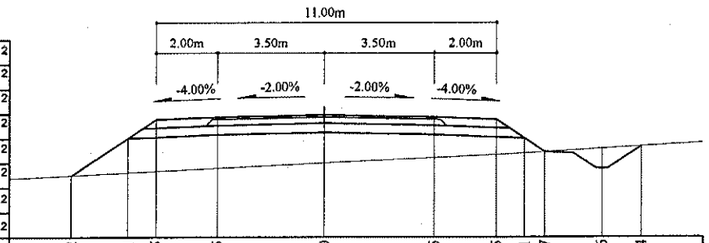

Зай, м	8.22	6.41	5.5	3.5	0	3.5	5.5	6.41	7.07	8.96	10.24
Газрын түвшин, м	1269.52	1269.61	1269.66	1269.75	1269.93	1270.1	1270.2	1270.25	1270.29	1270.4	1270.47
Төлөвлөлтийн түвшин, м	1269.52	1270.73	1271.34	1271.42	1271.49	1271.42	1271.34	1270.73	1270.29	1269.74	1270.47

Тайлбар:

Аас - Асфальт бетон хучилт
Ахөв - Хөвөө
Ацбс - Цементээр бэхжүүлсэн суурь
Асдү - Суурийн доод үе
Аөн - Дүүргэлт
Аух - Ухмал
Ашуу - Шуудууны эзэлхүүн
Ахх - Хөрс хуулалт

УБ хот, СБД 6-р хороо Бага тойруу, 37Б. Олон Улсын Худалдааны төв
"ГЕО ЗУРАГЛАЛ" ХХК

БУЛГАН - ХИШИГ-ӨНДӨР - ГУРВАН БУЛАГ ЧИГЛЭЛИЙН 133.7км
ХАТУУ ХУЧИЛТТАЙ АВТО ЗАМЫН АЖЛЫН ЗУРАГ

Захирал	Ким Сөн Хуан	
Ерөнхий инж	Н.Нямсүрэн	
Гүйцэтгэсэн	Ж.Батнасан	
Шалгасан	Г.Намуун	

Хөндлөн огтлол
ПК 113+160 - ПК 113+260
ШИФР 04/12

Хөндлөн огтлол

Масштаб: 1:200		
үе шат	хуудас	бүх/хуудс
ХО	403	575
2012/9 сар		

113+320

Аас	0.50	м²
Ахөв	1.08	м²
Ацбс	1.52	м²
Асдүү	3.70	м²
Аөн	11.26	м²
Аух	0.29	м²
Ашуу	1.40	м²
Ахх	3.00	м²

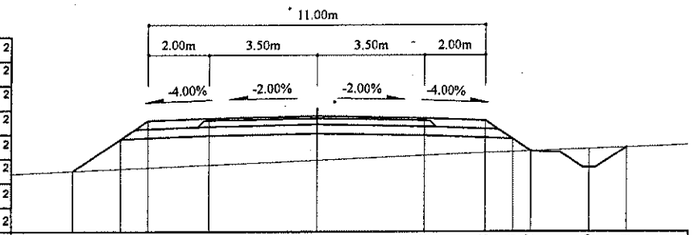

Зай, м	7.99	6.41	5.5	3.5	0	3.5	5.5	6.41	7	8.89	10.1
Газрын түвшин, м	1268.12	1268.19	1268.24	1268.32	1268.48	1268.63	1268.72	1268.76	1268.78	1268.86	1268.91
Төлөвлөлтийн түвшин, м	1268.12	1269.18	1269.78	1269.86	1269.93	1269.86	1269.78	1269.18	1268.78	1268.24	1268.91

113+300

Аас	0.50	м²
Ахөв	1.08	м²
Ацбс	1.52	м²
Асдүү	3.70	м²
Аөн	9.36	м²
Аух	0.35	м²
Ашуу	1.40	м²
Ахх	2.91	м²

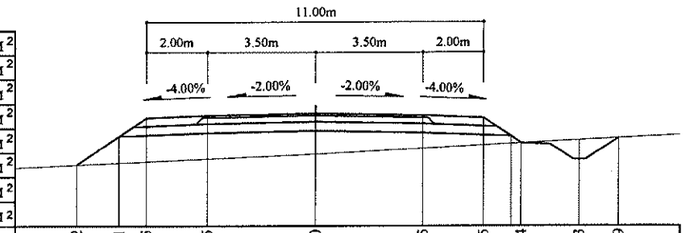

Зай, м	7.82	6.41	5.5	3.5	0	3.5	5.5	6.74		8.63	9.9
Газрын түвшин, м	1268.55	1268.61	1268.66	1268.75	1268.9	1269.09	1269.2	1269.27		1269.37	1269.44
Төлөвлөлтийн түвшин, м	1268.55	1269.49	1270.09	1270.17	1270.24	1270.17	1270.09	1269.27		1268.72	1269.44

113+280

Аас	0.50	м²
Ахөв	1.08	м²
Ацбс	1.52	м²
Асдүү	3.70	м²
Аөн	8.30	м²
Аух	0.37	м²
Ашуу	1.40	м²
Ахх	2.87	м²

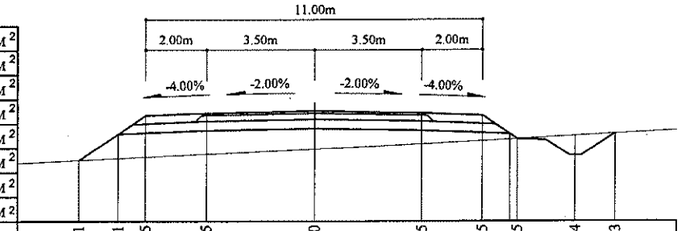

Зай, м	7.71	6.41	5.5	3.5	0	3.5	5.5	6.65	8.54	9.83
Газрын түвшин, м	1268.93	1268.99	1269.04	1269.13	1269.3	1269.47	1269.57	1269.64	1269.74	1269.82
Төлөвлөлтийн түвшин, м	1268.93	1269.8	1270.41	1270.49	1270.56	1270.49	1270.41	1269.64	1269.09	1269.82

113+380

Аас	0.50	м²
Ахөв	1.08	м²
Ацбс	1.52	м²
Асдүү	3.70	м²
Аөн	15.79	м²
Аух	0.26	м²
Ашуу	1.40	м²
Ахх	3.17	м²

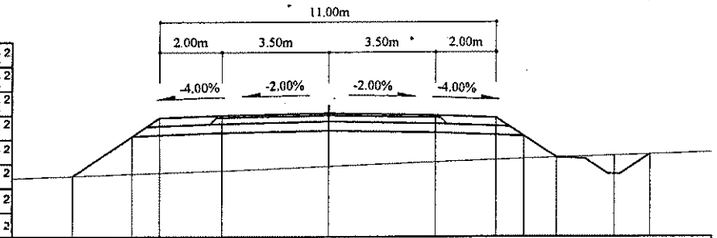

Зай, м	8.38	6.41	5.5	3.5	0	3.5	5.5	6.41	7.48	9.36	10.54
Газрын түвшин, м	1266.93	1267	1267.04	1267.11	1267.25	1267.39	1267.47	1267.5	1267.53	1267.6	1267.64
Төлөвлөлтийн түвшин, м	1266.93	1268.25	1268.85	1268.93	1269	1268.93	1268.85	1268.25	1267.53	1265.99	1267.64

113+360

Аас	0.50	м²
Ахөв	1.08	м²
Ацбс	1.52	м²
Асдүү	3.70	м²
Аөн	15.57	м²
Аух	0.25	м²
Ашуу	1.40	м²
Ахх	3.17	м²

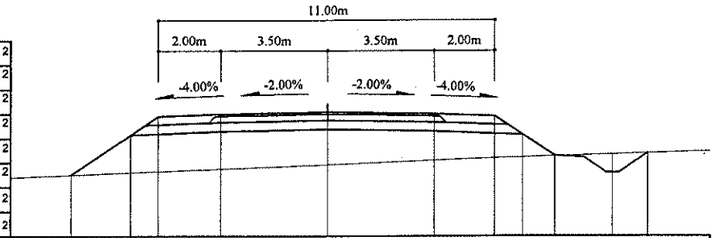

Зай, м	8.38	6.41	5.5	3.5	0	3.5	5.5	6.41	7.46	9.35	10.51
Газрын түвшин, м	1267.24	1267.32	1267.36	1267.44	1267.58	1267.72	1267.79	1267.82	1267.85	1267.91	1267.95
Төлөвлөлтийн түвшин, м	1267.24	1268.56	1269.16	1269.24	1269.31	1269.24	1269.16	1268.56	1267.85	1267.31	1267.95

113+340

Аас	0.50	м²
Ахөв	1.08	м²
Ацбс	1.52	м²
Асдүү	3.70	м²
Аөн	13.23	м²
Аух	0.29	м²
Ашуу	1.40	м²
Ахх	3.08	м²

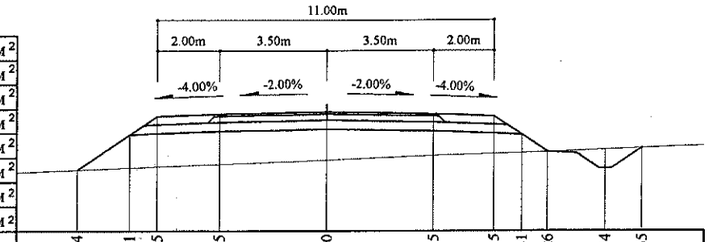

Зай, м	8.14	6.41	5.5	3.5	0	3.5	5.5	6.41	7.26	9.14	10.35
Газрын түвшин, м	1267.72	1267.78	1267.82	1267.9	1268.04	1268.18	1268.24	1268.27	1268.3	1268.38	1268.43
Төлөвлөлтийн түвшин, м	1267.72	1268.87	1269.47	1269.55	1269.62	1269.55	1269.47	1268.87	1268.3	1267.76	1268.43

Тайлбар:

Аас - Асфальт бетон хучилт
Ахөв - Хөвөө
Ацбс - Цементээр бэхжүүлсэн суурь
Асдүү - Суурийн доод үе
Аөн - Дүүргэлт
Аух - Ухмал
Ашуу - Шуудууны эзэлхүүн
Ахх - Хөрс хуулалт

УБ хот, СБД 6-р хороо Багa тойруу, 37Б. Олон Улсын Худалдааны төв	БУЛГАН - ХИШИГ-ӨНДӨР - ГУРВАН БУЛАГ ЧИГЛЭЛИЙН 133.7км ХАТУУ ХУЧИЛТТАЙ АВТО ЗАМЫН АЖЛЫН ЗУРАГ				Хөндлөн огтлол	
	Захирал	Ким Сон Хуан		Хөндлөн огтлол	Масштаб: 1:200	
	ЕрөнхийИнж	Н.Пямсүрэн		ПК 113+280 - ПК 113+380	үс шат	хуудас / бүх/хууд
	Гүйцэтгэсэн	Ж.Батнасан		ШИФР 04/12	ХО	404 / 575
"ГЕО ЗУРАГЛАЛ" ХХК	Шалгасан	Г.Намуун			2012/9 сар	

113+440

Аас	0.50	м²
Ахөв	1.08	м²
Ацбс	1.52	м²
Асдү	3.70	м²
Аөн	3.86	м²
Аух	0.68	м²
Ашуу	1.40	м²
Ахх	3.37	м²



Зай, м	7.18	6.41	5.5	3.5	0	3.5	5.5	6.41	8.29	9.24	9.66
Газрын түвшин, м	1266.8	1266.84	1266.88	1266.98	1267.15	1267.3	1267.38	1267.42	1267.49	1267.53	1267.55
Төлөвлөлтийн түвшин, м	1266.8	1267.32	1267.92	1268	1268.07	1268	1267.92	1267.32	1266.77	1267.27	1267.55

113+420

Аас	0.50	м²
Ахөв	1.08	м²
Ацбс	1.52	м²
Асдү	3.70	м²
Аөн	8.58	м²
Аух	0.29	м²
Ашуу	1.40	м²
Ахх	2.89	м²

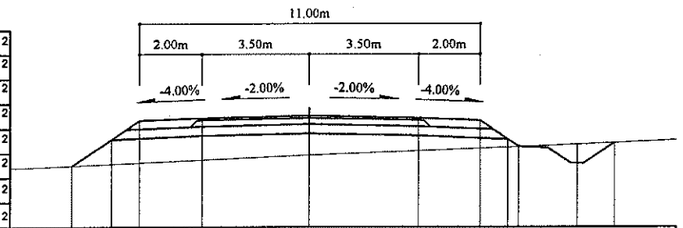

Зай, м	7.69	6.41	5.5	3.5	0	3.5	5.5	6.76	8.65	9.85	
Газрын түвшин, м	1266.77	1266.83	1266.87	1266.96	1267.11	1267.26	1267.34	1267.39	1267.47	1267.52	
Төлөвлөлтийн түвшин, м	1266.77	1267.63	1268.23	1268.31	1268.38	1268.31	1268.23	1267.39	1266.85	1267.52	

113+400

Аас	0.50	м²
Ахөв	1.08	м²
Ацбс	1.52	м²
Асдү	3.70	м²
Аөн	13.04	м²
Аух	0.28	м²
Ашуу	1.40	м²
Ахх	3.07	м²

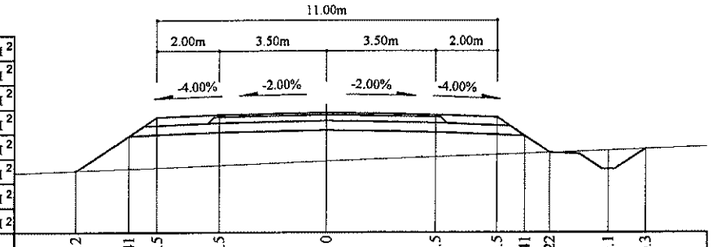

Зай, м	8.12	6.41	5.5	3.5	0	3.5	5.5	6.41	7.22	9.1	10.3
Газрын түвшин, м	1266.8	1266.87	1266.9	1266.98	1267.12	1267.25	1267.33	1267.37	1267.4	1267.47	1267.52
Төлөвлөлтийн түвшин, м	1266.8	1267.94	1268.54	1268.62	1268.69	1268.62	1268.54	1267.94	1267.4	1266.85	1267.52

113+500

Аас	0.50	м²
Ахөв	1.08	м²
Ацбс	1.52	м²
Асдү	3.70	м²
Аөн	4.77	м²
Аух	0.39	м²
Ашуу	1.40	м²
Ахх	3.35	м²

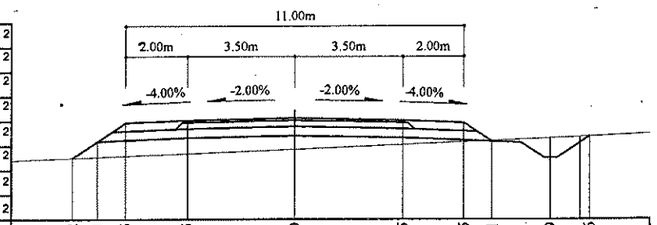

Зай, м	7.22	6.41	5.5	3.5	0	3.5	5.5	6.41	8.29	9.56
Газрын түвшин, м	1265.84	1265.88	1265.91	1265.99	1266.13	1266.28	1266.37	1266.41	1266.49	1266.55
Төлөвлөлтийн түвшин, м	1265.84	1266.38	1266.99	1267.07	1267.14	1267.07	1266.99	1266.38	1265.84	1266.55

113+480

Аас	0.50	м²
Ахөв	1.08	м²
Ацбс	1.52	м²
Асдү	3.70	м²
Аөн	3.42	м²
Аух	1.04	м²
Ашуу	1.40	м²
Ахх	3.38	м²

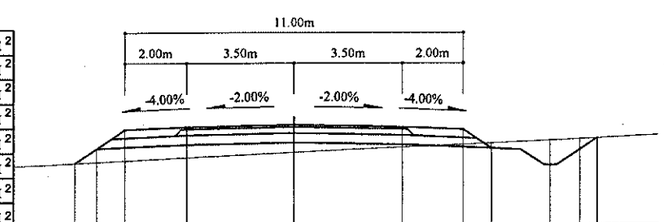

Зай, м	7.12	6.41	5.5	3.5	0	3.5	5.5	6.41	8.29	9.24	9.8
Газрын түвшин, м	1266.22	1266.26	1266.3	1266.4	1266.56	1266.73	1266.82	1266.86	1266.95	1267	1267.02
Төлөвлөлтийн түвшин, м	1266.22	1266.69	1267.3	1267.38	1267.45	1267.38	1267.3	1266.69	1266.15	1266.65	1267.02

113+460

Аас	0.50	м²
Ахөв	1.08	м²
Ацбс	1.52	м²
Асдү	3.70	м²
Аөн	2.71	м²
Аух	1.26	м²
Ашуу	1.40	м²
Ахх	3.37	м²

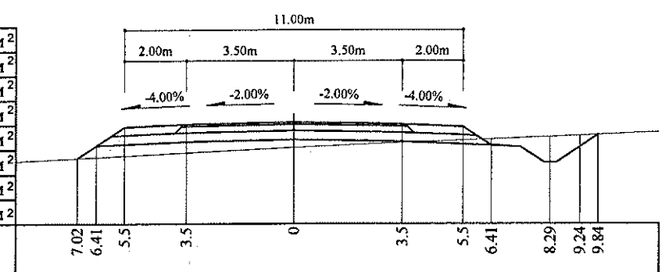

Зай, м	7.02	6.41	5.5	3.5	0	3.5	5.5	6.41	8.29	9.24	9.84
Газрын түвшин, м	1266.6	1266.63	1266.67	1266.77	1266.94	1267.1	1267.18	1267.22	1267.29	1267.33	1267.36
Төлөвлөлтийн түвшин, м	1266.6	1267	1267.61	1267.69	1267.76	1267.69	1267.61	1267	1266.46	1266.96	1267.36

Тайлбар:

Аас -	Асфальт бетон хучилт	Аөн -	Дүүргэлт
Ахөв -	Хөвөө	Аух -	Ухмал
Ацбс -	Цементээр бэхжүүлсэн суурь	Ашуу -	Шуудууны эзэлхүүн
Асдү -	Суурийн доод үе	Ахх -	Хөрс хуулалт

УБ хот СБД 6-р хороо
Бага тойруу, 37Б. Олон
Улсын Худалдааны төв
"ГЕО ЗУРАГЛАЛ" ХХК

БУЛГАН - ХИШИГ-ӨНДӨР - ГУРВАН БУЛАГ ЧИГЛЭЛИЙН 133.7км
ХАТУУ ХУЧИЛТТАЙ АВТО ЗАМЫН АЖЛЫН ЗУРАГ

Хөндлөн огтлол

Захирал	Ким Сон Хуан	
Ерөнхий.инж	Н.Нямсүрэн	
Гүйцэтгэсэн	Ж.Батнасан	
Шалгасан	Г.Намуун	

Хөндлөн огтлол
ПК 113+400 - ПК 113+500

ШИФР 04/12

Масштаб: 1:200

үе шат	хуудас	бүх/хууд
ХО	405	575

2012/9 сар

113+560

Аас	0.50	м²
Ахөв	1.08	м²
Ацбс	1.52	м²
Асдү	3.70	м²
Аөн	6.98	м²
Аух	0.27	м²
Ашуу	1.40	м²
Ахх	2.82	м²

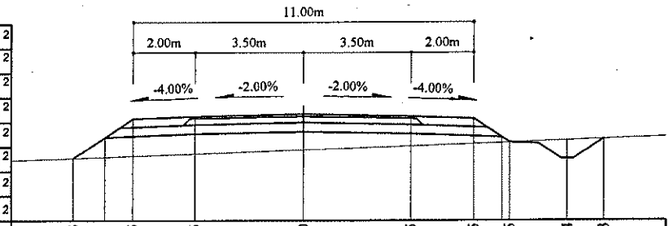

Зай, м	7.43	6.41	5.5	3.5	0	3.5	5.5	6.65	8.54	9.73
Газрын түвшин, м	1264.55	1264.59	1264.62	1264.69	1264.82	1264.95	1265.02	1265.07	1265.13	1265.18
Төлөвлөлтийн түвшин, м	1264.55	1265.23	1265.84	1265.92	1265.99	1265.92	1265.84	1265.07	1264.52	1265.18

113+540

Аас	0.50	м²
Ахөв	1.08	м²
Ацбс	1.52	м²
Асдү	3.70	м²
Аөн	6.64	м²
Аух		м²
Ашуу	1.40	м²
Ахх	3.26	м²

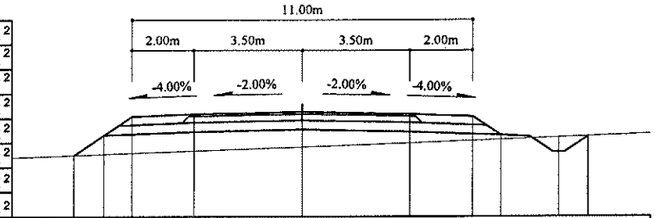

Зай, м	7.38	6.41	5.5	3.5	0	3.5	5.5	6.41	8.29	9.24
Газрын түвшин, м	1265.02	1265.06	1265.09	1265.16	1265.29	1265.42	1265.5	1265.53	1265.6	1265.63
Төлөвлөлтийн түвшин, м	1265.02	1265.67	1266.27	1266.35	1266.42	1266.35	1266.27	1265.67	1265.12	1265.62

113+520

Аас	0.50	м²
Ахөв	1.08	м²
Ацбс	1.52	м²
Асдү	3.70	м²
Аөн	6.43	м²
Аух	0.02	м²
Ашуу	1.40	м²
Ахх	3.33	м²

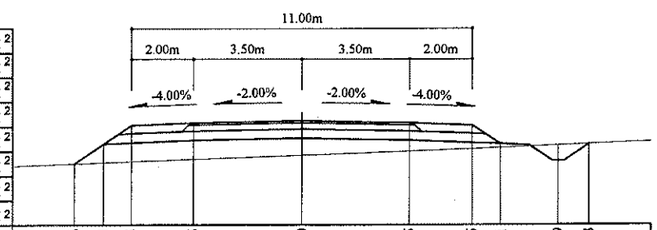

Зай, м	7.36	6.41	5.5	3.5	0	3.5	5.5	6.41	8.29	9.3
Газрын түвшин, м	1265.42	1265.45	1265.49	1265.56	1265.69	1265.82	1265.89	1265.93	1266	1266.04
Төлөвлөлтийн түвшин, м	1265.42	1266.05	1266.66	1266.74	1266.81	1266.74	1266.66	1266.05	1265.51	1266.04

113+620

Аас	0.50	м²
Ахөв	1.08	м²
Ацбс	1.52	м²
Асдү	3.70	м²
Аөн	6.44	м²
Аух	0.22	м²
Ашуу	1.40	м²
Ахх	2.79	м²



Зай, м	7.25	6.41	5.5	3.5	0	3.5	5.5	6.72	8.61	9.74
Газрын түвшин, м	1263.08	1263.11	1263.14	1263.18	1263.27	1263.35	1263.4	1263.43	1263.48	1263.51
Төлөвлөлтийн түвшин, м	1263.08	1263.64	1264.25	1264.33	1264.4	1264.33	1264.25	1263.43	1262.89	1263.51

113+600

Аас	0.50	м²
Ахөв	1.08	м²
Ацбс	1.52	м²
Асдү	3.70	м²
Аөн	6.97	м²
Аух	0.24	м²
Ашуу	1.40	м²
Ахх	2.82	м²

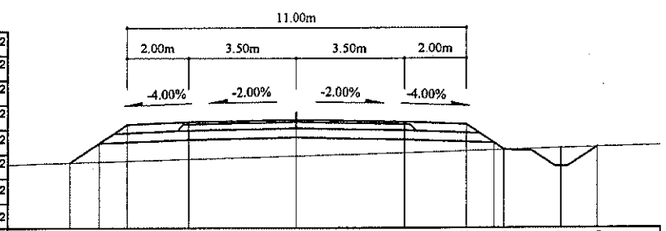

Зай, м	7.35	6.41	5.5	3.5	0	3.5	5.5	6.73	8.62	9.76
Газрын түвшин, м	1263.57	1263.6	1263.62	1263.68	1263.79	1263.89	1263.95	1263.98	1264.04	1264.07
Төлөвлөлтийн түвшин, м	1263.57	1264.2	1264.8	1264.88	1264.95	1264.88	1264.8	1263.98	1263.44	1264.07

113+580

Аас	0.50	м²
Ахөв	1.08	м²
Ацбс	1.52	м²
Асдү	3.70	м²
Аөн	7.26	м²
Аух	0.24	м²
Ашуу	1.40	м²
Ахх	2.83	м²

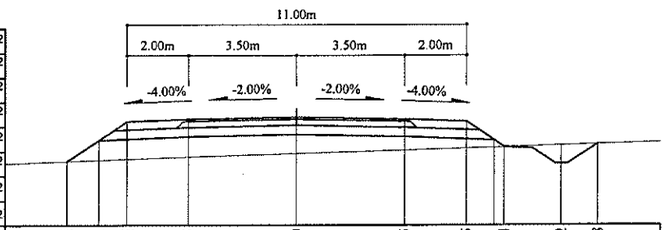

Зай, м	7.42	6.41	5.5	3.5	0	3.5	5.5	6.74	8.62	9.78
Газрын түвшин, м	1264.06	1264.1	1264.13	1264.2	1264.31	1264.42	1264.48	1264.52	1264.58	1264.61
Төлөвлөлтийн түвшин, м	1264.06	1264.74	1265.34	1265.42	1265.49	1265.42	1265.34	1264.52	1263.97	1264.61

Тайлбар:

Аас - Асфальт бетон хучилт
Ахөв - Хөвөө
Ацбс - Цементээр бэхжүүлсэн суурь
Асдү - Суурийн доод үе
Аөн - Дүүргэлт
Аух - Ухмал
Ашуу - Шуудууны эзэлхүүн
Ахх - Хөрс хуулалт

УБ хот. СБД 6-р хороо Бага тойруу, 37Б. Одон Улсын Худалдааны төв

"ГЕО ЗУРАГЛАЛ" ХХК

БУЛГАН - ХИШИГ-ӨНДӨР - ГУРВАН БУЛАГ ЧИГЛЭЛИЙН 133.7км ХАТУУ ХУЧИЛТТАЙ АВТО ЗАМЫН АЖЛЫН ЗУРАГ

~~Захирал~~	~~Ким Сөн Хуан~~	
Ерөнхий.инж	Н.Нямсүрэн	
Гүйцэтгэсэн	Ж.Батнасан	
Шалгасан	Г.Намуун	

Хөндлөн огтлол

ПК 113+520 - ПК 113+620

ШИФР 04/12

Хөндлөн огтлол

Масштаб: 1:200

үе шат	хуудас	бүх/хууд
ХО	406	575

2012/9 сар

113+680

Аас	0.50	м²
Ахөв	1.08	м²
Ацбс	1.52	м²
Асдү	3.70	м²
Аөн	8.55	м²
Аух	0.21	м²
Ашуу	1.40	м²
Ахх	2.88	м²

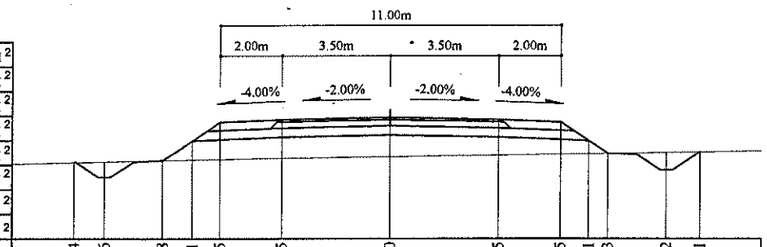

Зай, м	10.24	9.26	7.38	6.41	5.5	3.5	0	3.5	5.5	6.41	7.03	8.92	10.01
Газрын түвшин, м	1261.27	1261.29	1261.34	1261.36	1261.37	1261.41	1261.46	1261.51	1261.54	1261.56	1261.57	1261.6	1261.62
Төлөвлөлтийн түвшин, м	1261.27	1260.79	1261.34	1261.98	1262.59	1262.67	1262.74	1262.67	1262.59	1261.98	1261.57	1261.02	1261.62

113+660

Аас	0.50	м²
Ахөв	1.08	м²
Ацбс	1.52	м²
Асдү	3.70	м²
Аөн	7.54	м²
Аух	0.18	м²
Ашуу	1.40	м²
Ахх	2.84	м²

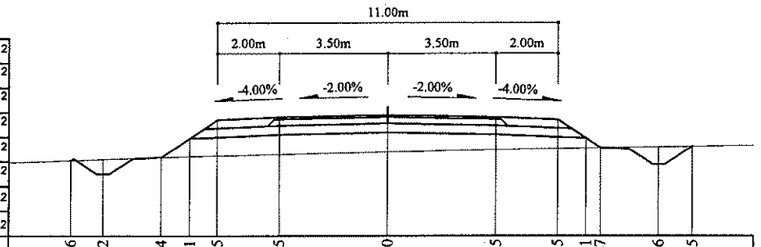

Зай, м	10.26	9.22	7.34	6.41	5.5	3.5	0	3.5	5.5	6.41	6.87	8.76	9.85
Газрын түвшин, м	1261.82	1261.85	1261.92	1261.95	1261.97	1262.01	1262.09	1262.17	1262.2	1262.22	1262.23	1262.26	1262.28
Төлөвлөлтийн түвшин, м	1261.82	1261.37	1261.92	1262.54	1263.14	1263.22	1263.29	1263.22	1263.14	1262.54	1262.23	1261.68	1262.28

113+640

Аас	0.50	м²
Ахөв	1.08	м²
Ацбс	1.52	м²
Асдү	3.70	м²
Аөн	7.19	м²
Аух	0.21	м²
Ашуу	1.40	м²
Ахх	2.82	м²

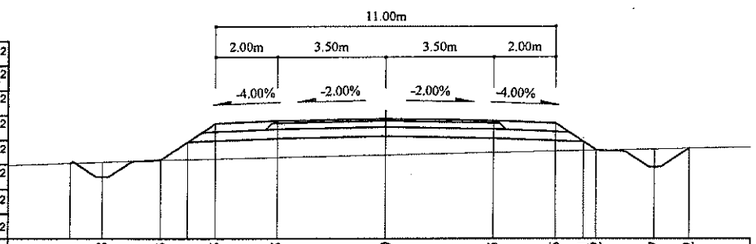

Зай, м	10.21	9.18	7.3	6.41	5.5	3.5	0	3.5	5.5	6.41	6.82	8.7	9.82
Газрын түвшин, м	1262.4	1262.43	1262.5	1262.52	1262.54	1262.58	1262.66	1262.74	1262.79	1262.81	1262.82	1262.86	1262.89
Төлөвлөлтийн түвшин, м	1262.4	1261.95	1262.5	1263.09	1263.7	1263.78	1263.85	1263.78	1263.7	1263.09	1262.82	1262.27	1262.89

113+740

Аас	0.50	м²
Ахөв	1.08	м²
Ацбс	1.52	м²
Асдү	3.70	м²
Аөн	9.98	м²
Аух	0.21	м²
Ашуу	1.40	м²
Ахх	2.94	м²

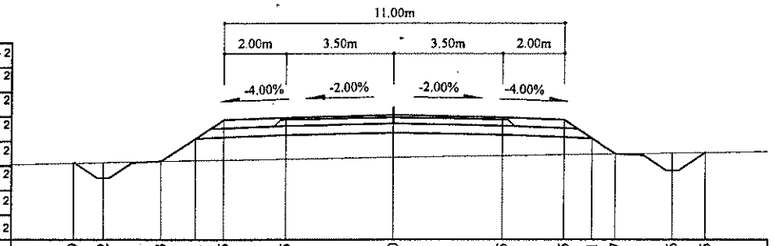

Зай, м	10.39	9.42	7.53	6.41	5.5	3.5	0	3.5	5.5	6.41	7.17	9.06	10.15
Газрын түвшин, м	1259.51	1259.53	1259.57	1259.6	1259.61	1259.64	1259.7	1259.76	1259.79	1259.8	1259.81	1259.84	1259.86
Төлөвлөлтийн түвшин, м	1259.51	1259.03	1259.57	1260.32	1260.93	1261.01	1261.08	1261.01	1260.93	1260.32	1259.81	1259.27	1259.86

113+720

Аас	0.50	м²
Ахөв	1.08	м²
Ацбс	1.52	м²
Асдү	3.70	м²
Аөн	8.99	м²
Аух	0.22	м²
Ашуу	1.40	м²
Ахх	2.90	м²

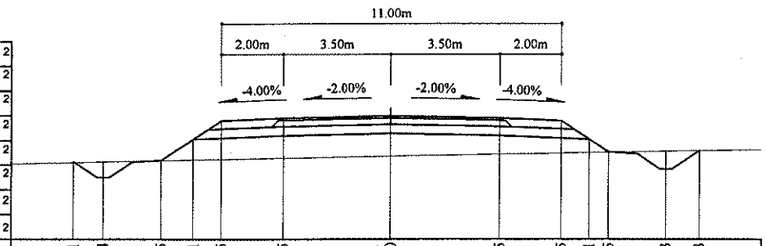

Зай, м	10.31	9.34	7.45	6.41	5.5	3.5	0	3.5	5.5	6.41	7.05	8.93	10.03
Газрын түвшин, м	1260.12	1260.14	1260.18	1260.2	1260.22	1260.26	1260.32	1260.39	1260.42	1260.44	1260.45	1260.49	1260.51
Төлөвлөлтийн түвшин, м	1260.12	1259.64	1260.18	1260.88	1261.48	1261.56	1261.63	1261.56	1261.48	1260.88	1260.45	1259.91	1260.51

113+700

Аас	0.50	м²
Ахөв	1.08	м²
Ацбс	1.52	м²
Асдү	3.70	м²
Аөн	9.07	м²
Аух	0.21	м²
Ашуу	1.40	м²
Ахх	2.90	м²

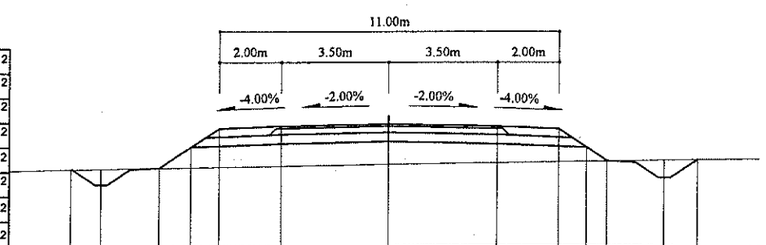

Зай, м	10.3	9.33	7.44	6.41	5.5	3.5	0	3.5	5.5	6.41	7.08	8.96	10.05
Газрын түвшин, м	1260.68	1260.7	1260.74	1260.76	1260.78	1260.81	1260.87	1260.93	1260.96	1260.97	1260.98	1261.01	1261.03
Төлөвлөлтийн түвшин, м	1260.68	1260.19	1260.74	1261.43	1262.04	1262.12	1262.19	1262.12	1262.04	1261.43	1260.98	1260.44	1261.03

Тайлбар:

Аас - Асфальт бетон хучилт
Ахөв - Хөвөө
Ацбс - Цементээр бэхжүүлсэн суурь
Асдү - Суурийн доод үе
Аөн - Дүүргэлт
Аух - Ухмал
Ашуу - Шуудууны эзэлхүүн
Ахх - Хөрс хуулалт

УБ хот. СБД 6-р хороо
Бага тойруу, 37Б. Олон
Улсын Худалдааны төв
"ГЕО ЗУРАГЛАЛ" ХХК

БУЛГАН - ХИШИГ-ӨНДӨР - ГУРВАН БУЛАГ ЧИГЛЭЛИЙН 133.7км
ХАТУУ ХУЧИЛТТАЙ АВТО ЗАМЫН АЖЛЫН ЗУРАГ

Захирал	Ким Сон Хуан		Хөндлөн огтлол
Ерөнхий.инж	Н.Нямсүрэн		ПК 113+640 - ПК 113+740
Гүйцэтгэсэн	Ж.Батнасан		ШИФР 04/12
Шалгасан	Г.Намуун		

Хөндлөн огтлол

Масштаб: 1:200

үе шат	хуудас	бүх/хууд
ХО	407	575

2012/9 сар

113+800

Аас	0.50	м²
Ахөв	1.08	м²
Ацбс	1.52	м²
Асдү	3.70	м²
Аөн	14.35	м²
Аух	0.22	м²
Ашуу	1.40	м²
Ахх	3.11	м²

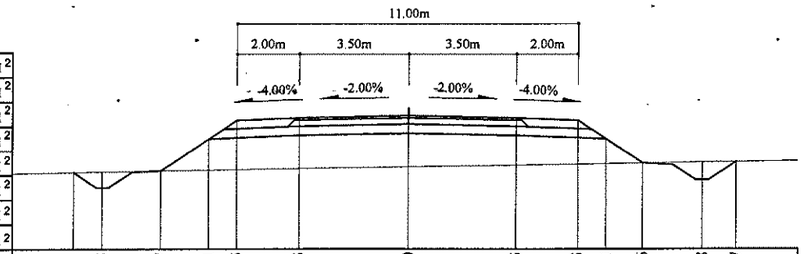

Зай, м	10.81	9.85	7.97	6.41	5.5	3.5	0	3.5	5.5	6.41	7.6	9.48	10.57
Газрын түвшин, м	1257.58	1257.59	1257.63	1257.65	1257.67	1257.7	1257.75	1257.81	1257.84	1257.85	1257.87	1257.9	1257.92
Төлөвлөлтийн түвшин, м	1257.58	1257.08	1257.63	1258.66	1259.27	1259.35	1259.42	1259.35	1259.27	1258.66	1257.87	1257.33	1257.92

113+860

Аас	0.50	м²
Ахөв	1.08	м²
Ацбс	1.52	м²
Асдү	3.70	м²
Аөн	15.09	м²
Аух	0.25	м²
Ашуу	1.40	м²
Ахх	3.14	м²

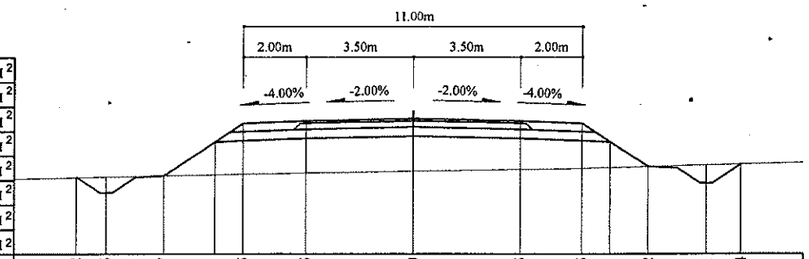

Зай, м	10.92	9.96	8.07	6.41	5.5	3.5	0	3.5	5.5	6.41	7.62	9.51	10.64
Газрын түвшин, м	1255.84	1255.86	1255.9	1255.93	1255.95	1255.99	1256.05	1256.1	1256.14	1256.16	1256.19	1256.24	1256.27
Төлөвлөлтийн түвшин, м	1255.84	1255.35	1255.9	1257	1257.61	1257.69	1257.76	1257.69	1257.61	1257	1256.19	1255.65	1256.27

113+780

Аас	0.50	м²
Ахөв	1.08	м²
Ацбс	1.52	м²
Асдү	3.70	м²
Аөн	12.68	м²
Аух	0.22	м²
Ашуу	1.40	м²
Ахх	3.05	м²

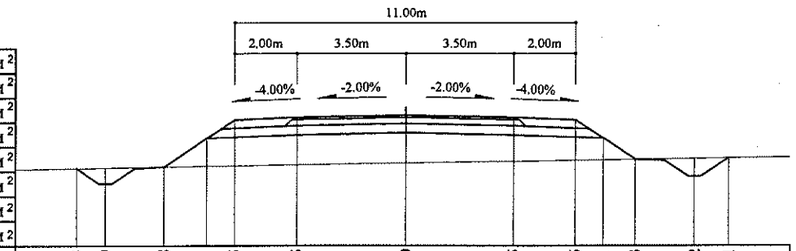

Зай, м	10.64	9.69	7.8	6.41	5.5	3.5	0	3.5	5.5	6.41	7.43	9.32	10.41
Газрын түвшин, м	1258.24	1258.26	1258.29	1258.31	1258.33	1258.36	1258.41	1258.47	1258.5	1258.52	1258.53	1258.56	1258.58
Төлөвлөлтийн түвшин, м	1258.24	1257.74	1258.29	1259.22	1259.82	1259.9	1259.97	1259.9	1259.82	1259.22	1258.53	1257.99	1258.58

113+840

Аас	0.50	м²
Ахөв	1.08	м²
Ацбс	1.52	м²
Асдү	3.70	м²
Аөн	15.24	м²
Аух	0.25	м²
Ашуу	1.40	м²
Ахх	3.14	м²

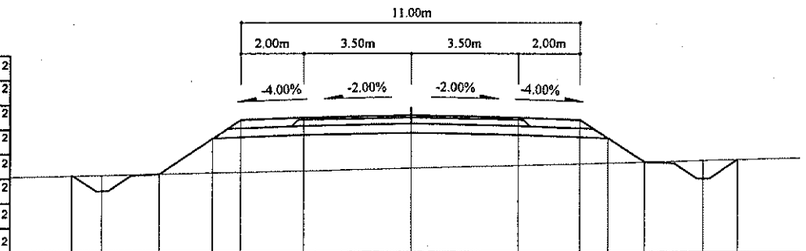

Зай, м	10.99	10.02	8.14	6.41	5.5	3.5	0	3.5	5.5	6.41	7.57	9.45	10.59
Газрын түвшин, м	1256.35	1256.37	1256.4	1256.44	1256.46	1256.5	1256.59	1256.68	1256.73	1256.75	1256.78	1256.83	1256.86
Төлөвлөлтийн түвшин, м	1256.35	1255.86	1256.4	1257.56	1258.16	1258.24	1258.31	1258.24	1258.16	1257.56	1256.78	1256.24	1256.86

113+760

Аас	0.50	м²
Ахөв	1.08	м²
Ацбс	1.52	м²
Асдү	3.70	м²
Аөн	11.18	м²
Аух	0.22	м²
Ашуу	1.40	м²
Ахх	2.99	м²

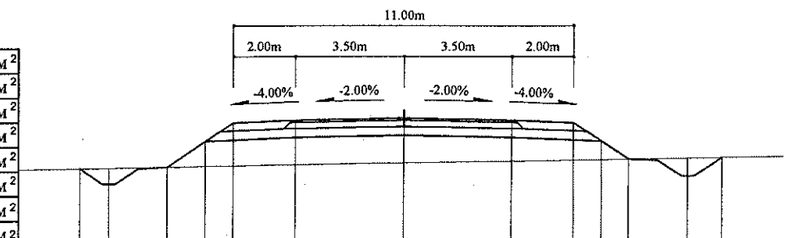

Зай, м	10.49	9.53	7.65	6.41	5.5	3.5	0	3.5	5.5	6.41	7.29	9.17	10.26
Газрын түвшин, м	1258.9	1258.91	1258.94	1258.96	1258.98	1259.01	1259.07	1259.12	1259.15	1259.17	1259.18	1259.21	1259.23
Төлөвлөлтийн түвшин, м	1258.9	1258.4	1258.94	1259.77	1260.38	1260.46	1260.53	1260.46	1260.38	1259.77	1259.18	1258.64	1259.23

113+820

Аас	0.50	м²
Ахөв	1.08	м²
Ацбс	1.52	м²
Асдү	3.70	м²
Аөн	15.58	м²
Аух	0.27	м²
Ашуу	1.40	м²
Ахх	3.15	м²



Зай, м	10.98	10.02	8.14	6.41	5.5	3.5	0	3.5	5.5	6.41	7.61	9.49	10.63
Газрын түвшин, м	1256.92	1256.93	1256.96	1256.98	1257	1257.03	1257.11	1257.21	1257.26	1257.28	1257.31	1257.36	1257.39
Төлөвлөлтийн түвшин, м	1256.92	1256.41	1256.96	1258.11	1258.72	1258.8	1258.87	1258.8	1258.72	1258.11	1257.31	1256.77	1257.39

Тайлбар:

Аас - Асфальт бетон хучилт
Ахөв - Хөвөө
Ацбс - Цементээр бэхжүүлсэн суурь
Асдү - Суурийн доод үе
Аөн - Дүүргэлт
Аух - Ухмал
Ашуу - Шуудууны эзэлхүүн
Ахх - Хөрс хуулалт

УБ хот. СБД 6-р хороо Бага тойруу, 37Б. Олон Улсын Худалдааны төв
"ГЕО ЗУРАГЛАЛ" ХХК

БУЛГАН - ХИШИГ-ӨНДӨР - ГУРВАН БУЛАГ ЧИГЛЭЛИЙН 133.7км ХАТУУ ХУЧИЛТТАЙ АВТО ЗАМЫН АЖЛЫН ЗУРАГ

Захирал	Ким Сон Хуан	Хөндлөн огтлол	
Ерөнхий.инж	Н.Нямсүрэн	ПК 113+760 - ПК 113+860	
Гүйцэтгэсэн	Ж.Батнасан	ШИФР 04/12	
Шалгасан	Г.Намуун		

Хөндлөн огтлол

Масштаб:- 1:200		
үе шат	хуудас	бүх/хууд
ХО	408	575
2012/9 сар		

113+920

Аас	0.50	м²
Ахөв	1.08	м²
Ацбс	1.52	м²
Асдү	3.70	м²
Аөн	13.45	м²
Аух	0.21	м²
Ашуу	1.40	м²
Ахх	3.08	м²

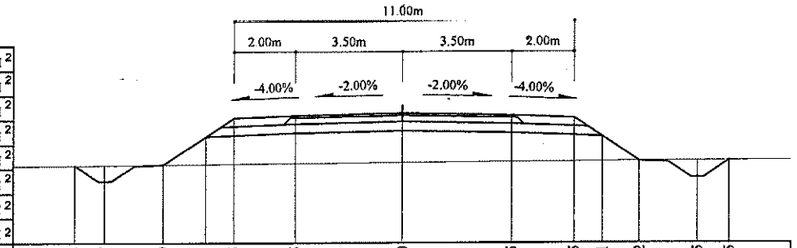

Зай, м	10.64	9.67	7.79	6.41	5.5	3.5	0	3.5	5.5	6.41	7.62	9.5	10.55
Газрын түвшин, м	1254.4	1254.41	1254.43	1254.44	1254.45	1254.47	1254.49	1254.51	1254.53	1254.53	1254.54	1254.55	1254.56
Төлөвлөлтийн түвшин, м	1254.4	1253.88	1254.43	1255.34	1255.95	1256.03	1256.1	1256.03	1255.95	1255.34	1254.54	1253.99	1254.56

113+900

Аас	0.50	м²
Ахөв	1.08	м²
Ацбс	1.52	м²
Асдү	3.70	м²
Аөн	14.91	м²
Аух	0.22	м²
Ашуу	1.40	м²
Ахх	3.13	м²

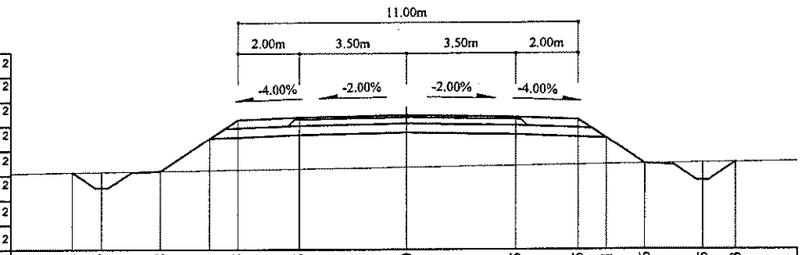

Зай, м	10.84	9.89	8	6.41	5.5	3.5	0	3.5	5.5	6.41	7.66	9.55	10.63
Газрын түвшин, м	1254.79	1254.81	1254.83	1254.86	1254.87	1254.9	1254.95	1255	1255.03	1255.04	1255.06	1255.09	1255.11
Төлөвлөлтийн түвшин, м	1254.79	1254.29	1254.83	1255.9	1256.5	1256.58	1256.65	1256.58	1256.5	1255.9	1255.06	1254.52	1255.11

113+880

Аас	0.50	м²
Ахөв	1.08	м²
Ацбс	1.52	м²
Асдү	3.70	м²
Аөн	15.16	м²
Аух	0.22	м²
Ашуу	1.40	м²
Ахх	3.14	м²

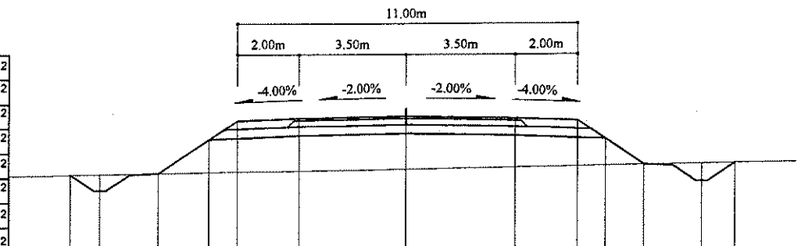

Зай, м	10.89	9.94	8.05	6.41	5.5	3.5	0	3.5	5.5	6.41	7.67	9.55	10.64
Газрын түвшин, м	1255.31	1255.32	1255.36	1255.38	1255.4	1255.43	1255.49	1255.54	1255.58	1255.59	1255.61	1255.64	1255.66
Төлөвлөлтийн түвшин, м	1255.31	1254.81	1255.36	1256.45	1257.06	1257.14	1257.21	1257.14	1257.06	1256.45	1255.61	1255.07	1255.66

113+980

Аас	0.50	м²
Ахөв	1.08	м²
Ацбс	1.52	м²
Асдү	3.70	м²
Аөн	12.17	м²
Аух	0.23	м²
Ашуу	1.40	м²
Ахх	3.03	м²

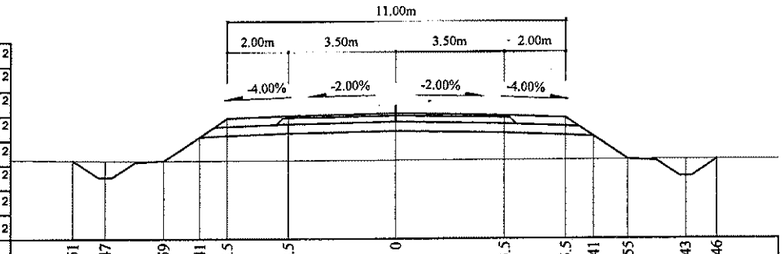

Зай, м	10.51	9.47	7.59	6.41	5.5	3.5	0	3.5	5.5	6.41	7.55	9.43	10.46
Газрын түвшин, м	1252.91	1252.9	1252.9	1252.9	1252.9	1252.91	1252.91	1252.92	1252.92	1252.92	1252.93	1252.93	1252.93
Төлөвлөлтийн түвшин, м	1252.91	1252.35	1252.9	1253.68	1254.29	1254.37	1254.44	1254.37	1254.29	1253.68	1252.93	1252.38	1252.93

113+960

Аас	0.50	м²
Ахөв	1.08	м²
Ацбс	1.52	м²
Асдү	3.70	м²
Аөн	12.66	м²
Аух	0.22	м²
Ашуу	1.40	м²
Ахх	3.05	м²

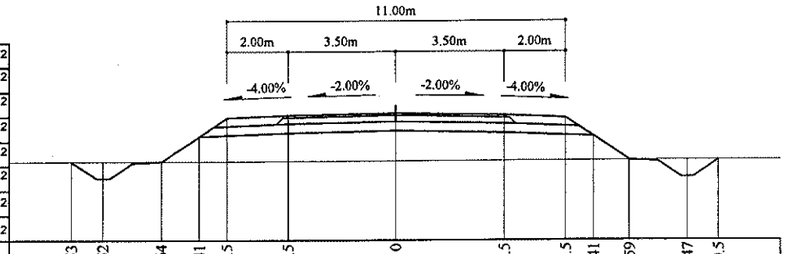

Зай, м	10.53	9.52	7.64	6.41	5.5	3.5	0	3.5	5.5	6.41	7.59	9.47	10.5
Газрын түвшин, м	1253.41	1253.42	1253.42	1253.42	1253.42	1253.43	1253.43	1253.44	1253.45	1253.45	1253.45	1253.45	1253.46
Төлөвлөлтийн түвшин, м	1253.41	1252.87	1253.42	1254.24	1254.84	1254.92	1254.99	1254.92	1254.84	1254.24	1253.45	1252.91	1253.46

113+940

Аас	0.50	м²
Ахөв	1.08	м²
Ацбс	1.52	м²
Асдү	3.70	м²
Аөн	12.55	м²
Аух	0.19	м²
Ашуу	1.40	м²
Ахх	3.04	м²

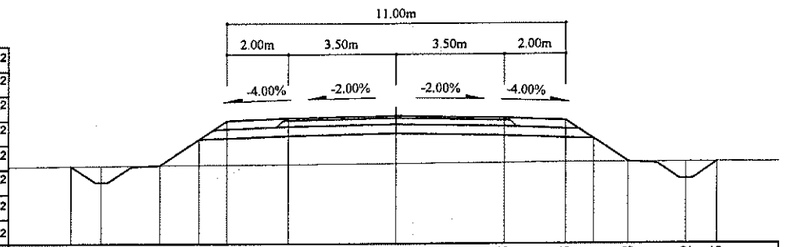

Зай, м	10.54	9.56	7.68	6.41	5.5	3.5	0	3.5	5.5	6.41	7.54	9.42	10.45
Газрын түвшин, м	1253.91	1253.92	1253.94	1253.95	1253.96	1253.97	1254	1254.02	1254.03	1254.03	1254.04	1254.04	1254.04
Төлөвлөлтийн түвшин, м	1253.91	1253.4	1253.94	1254.79	1255.4	1255.48	1255.55	1255.48	1255.4	1254.79	1254.04	1253.49	1254.04

Тайлбар:
- Аас - Асфальт бетон хучилт
- Ахөв - Хөвөө
- Ацбс - Цементээр бэхжүүлсэн суурь
- Асдү - Суурийн доод үе
- Аөн - Дүүргэлт
- Аух - Ухмал
- Ашуу - Шуудууны эзэлхүүн
- Ахх - Хөрс хуулалт

УБ хот. ЄБД 6-р хороо Бага тойруу, 37Б. Олон Улсын Худалдааны төв	БУЛГАН - ХИШИГ-ӨНДӨР - ГУРВАН БУЛАГ ЧИГЛЭЛИЙН 133.7км ХАТУУ ХУЧИЛТТАЙ АВТО ЗАМЫН АЖЛЫН ЗУРАГ					Хөндлөн огтлол	
	Захирал	Ким Сон Хуан		Хөндлөн огтлол		Масштаб: 1:200	
	Ерөнхий инж	Н.Нямсүрэн		ПК 113+880 - ПК 113+980		үе шат	хуудас / бүх/хууд
	Гүйцэтгэсэн	Ж.Батнасан		ШИФР 04/12		ХО	409 / 575
"ГЕО ЗУРАГЛАЛ" ХХК	Шалгасан	Г.Намуун				2012/9 сар	

114+040

Аас	0.50	м²
Ахөв	1.08	м²
Ацбс	1.52	м²
Асдү	3.70	м²
Аөн	5.39	м²
Аух	0.32	м²
Ашуу	1.40	м²
Ахх	2.73	м²

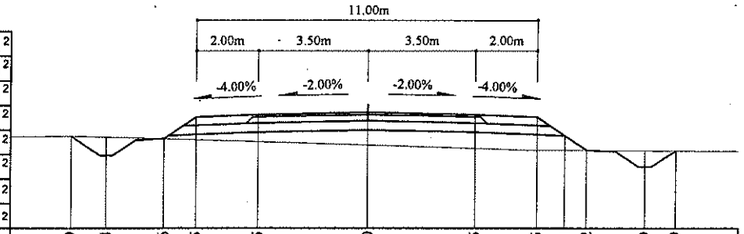

Зай, м	9.59	8.44	6.56	5.5	3.5	0	3.5	5.5	6.41	7.12	9	9.99
Газрын түвшин, м	1252.01	1251.99	1251.93	1251.89	1251.83	1251.73	1251.62	1251.57	1251.56	1251.55	1251.54	1251.53
Төлөвлөлтийн түвшин, м	1252.01	1251.38	1251.93	1252.63	1252.71	1252.78	1252.71	1252.63	1252.03	1251.55	1251.01	1251.53

114+100

Аас	0.50	м²
Ахөв	1.08	м²
Ацбс	1.52	м²
Асдү	3.70	м²
Аөн	7.68	м²
Аух	0.22	м²
Ашуу	1.40	м²
Ахх	2.84	м²

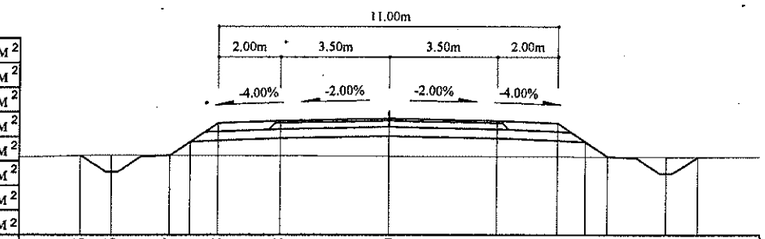

Зай, м	9.96	8.96	7.07	6.41	5.5	3.5	0	3.5	5.5	6.41	7.14	9.03	10.03
Газрын түвшин, м	1250.29	1250.3	1250.3	1250.29	1250.29	1250.28	1250.27	1250.26	1250.25	1250.25	1250.25	1250.24	1250.24
Төлөвлөлтийн түвшин, м	1250.29	1249.75	1250.3	1250.74	1251.34	1251.42	1251.49	1251.42	1251.34	1250.74	1250.25	1249.7	1250.24

114+020

Аас	0.50	м²
Ахөв	1.08	м²
Ацбс	1.52	м²
Асдү	3.70	м²
Аөн	8.67	м²
Аух	0.21	м²
Ашуу	1.40	м²
Ахх	2.88	м²

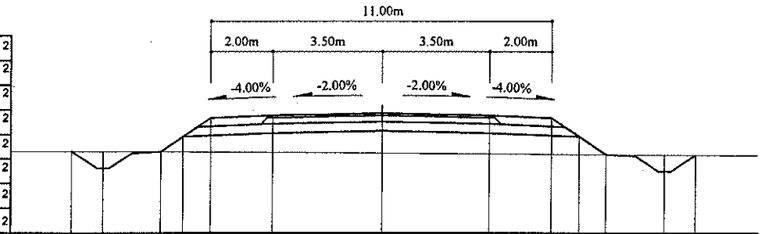

Зай, м	10.05	9.02	7.14	6.41	5.5	3.5	0	3.5	5.5	6.41	7.29	9.17	10.16
Газрын түвшин, м	1252.1	1252.1	1252.09	1252.09	1252.08	1252.07	1252.04	1252.02	1252.01	1252	1251.99	1251.98	1251.97
Төлөвлөлтийн түвшин, м	1252.1	1251.55	1252.09	1252.58	1253.18	1253.26	1253.33	1253.26	1253.18	1252.58	1251.99	1251.45	1251.97

114+080

Аас	0.50	м²
Ахөв	1.08	м²
Ацбс	1.52	м²
Асдү	3.70	м²
Аөн	6.39	м²
Аух	0.22	м²
Ашуу	1.40	м²
Ахх	2.79	м²

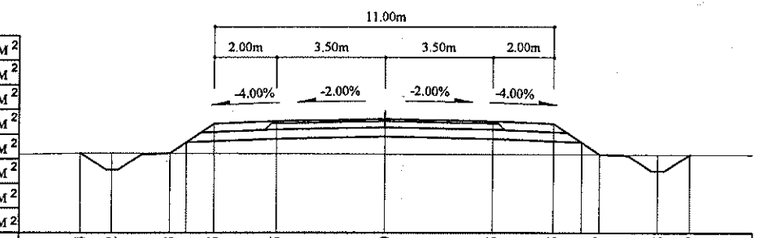

Зай, м	9.84	8.82	6.93	6.41	5.5	3.5	0	3.5	5.5	6.41	7	8.88	9.89
Газрын түвшин, м	1250.8	1250.8	1250.8	1250.8	1250.79	1250.78	1250.77	1250.76	1250.76	1250.75	1250.75	1250.75	1250.74
Төлөвлөлтийн түвшин, м	1250.8	1250.25	1250.8	1251.15	1251.75	1251.83	1251.9	1251.83	1251.75	1251.15	1250.75	1250.21	1250.74

114+000

Аас	0.50	м²
Ахөв	1.08	м²
Ацбс	1.52	м²
Асдү	3.70	м²
Аөн	10.58	м²
Аух	0.24	м²
Ашуу	1.40	м²
Ахх	2.96	м²

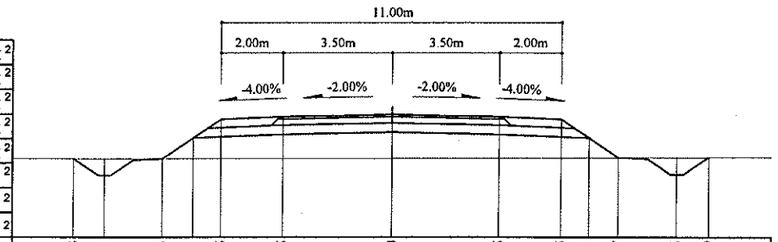

Зай, м	10.33	9.31	7.43	6.41	5.5	3.5	0	3.5	5.5	6.41	7.37	9.26	10.29
Газрын түвшин, м	1252.45	1252.45	1252.45	1252.45	1252.46	1252.46	1252.46	1252.48	1252.48	1252.49	1252.49	1252.5	1252.5
Төлөвлөлтийн түвшин, м	1252.45	1251.91	1252.45	1253.13	1253.74	1253.82	1253.89	1253.82	1253.74	1253.13	1252.49	1251.95	1252.5

114+060

Аас	0.50	м²
Ахөв	1.08	м²
Ацбс	1.52	м²
Асдү	3.70	м²
Аөн	2.34	м²
Аух	0.27	м²
Ашуу	1.40	м²
Ахх	3.24	м²

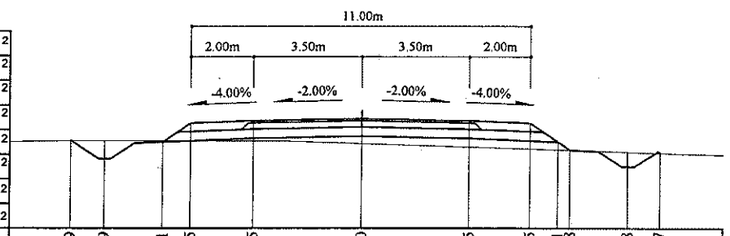

Зай, м	9.39	8.29	6.41	5.5	3.5	0	3.5	5.5	6.41	6.8	8.68	9.7
Газрын түвшин, м	1251.61	1251.6	1251.6	1251.59	1251.59	1251.51	1251.4	1251.34	1251.31	1251.3	1251.24	1251.21
Төлөвлөлтийн түвшин, м	1251.61	1251.01	1251.56	1252.16	1252.24	1252.31	1252.24	1252.16	1251.56	1251.3	1250.75	1251.21

Тайлбар:

Аас - Асфальт бетон хучилт
Ахөв - Хөвөө
Ацбс - Цементээр бэхжүүлсэн суурь
Асдү - Суурийн доод үе
Аөн - Дүүргэлт
Аух - Ухмал
Ашуу - Шуудууны эзэлхүүн
Ахх - Хөрс хуулалт

УБ хот. СБД 6-р хороо Бага тойруу, 37Б. Олон Улсын Худалдааны төв
"ГЕО ЗУРАГЛАЛ" ХХК

БУЛГАН - ХИШИГ-ӨНДӨР - ГУРВАН БУЛАГ ЧИГЛЭЛИЙН 133.7км
ХАТУУ ХУЧИЛТТАЙ АВТО ЗАМЫН АЖЛЫН ЗУРАГ

Захирал	Ким Сөн Хуан	
Ерөнхий.инж	Н.Нямсүрэн	
Гүйцэтгэсэн	Ж.Батнасан	
Шалгасан	Г.Намуун	

Хөндлөн огтлол
ПК 114+000 - ПК 114+100
ШИФР 04/12

Хөндлөн огтлол
Масштаб: 1:200

үе шат	хуудас	бүх/хууд
ХО	410	575

2012/9 сар

114+160

Аас	0.50	м²
Ахөв	1.08	м²
Ацбс	1.52	м²
Асдү	3.70	м²
Аөн	15.40	м²
Аух	0.22	м²
Ашуу	1.40	м²
Ахх	3.15	м²

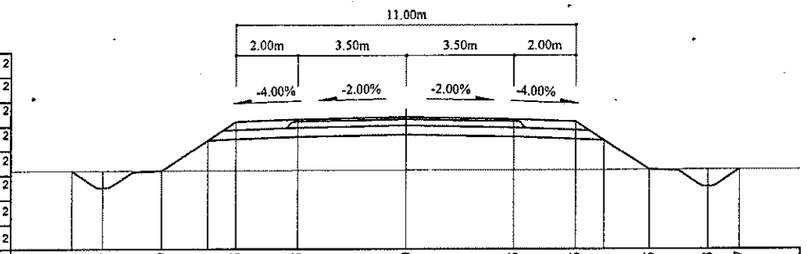

Зай, м	10.8	9.79	7.9	6.41	5.5	3.5	0	3.5	5.5	6.41	7.85	9.73	10.77													
Газрын түвшин, м	1248.5	1248.51	1248.51	1248.51	1248.51	1248.52	1248.53	1248.53	1248.54	1248.54	1248.55	1248.55	1248.56													
Төлөвлөлтийн түвшин, м	1248.5	1247.96	1248.51	1249.51	1250.11	1250.19	1250.26	1250.19	1250.11	1249.51	1248.55	1248	1248.56													

114+140

Аас	0.50	м²
Ахөв	1.08	м²
Ацбс	1.52	м²
Асдү	3.70	м²
Аөн	13.35	м²
Аух	0.21	м²
Ашуу	1.40	м²
Ахх	3.07	м²

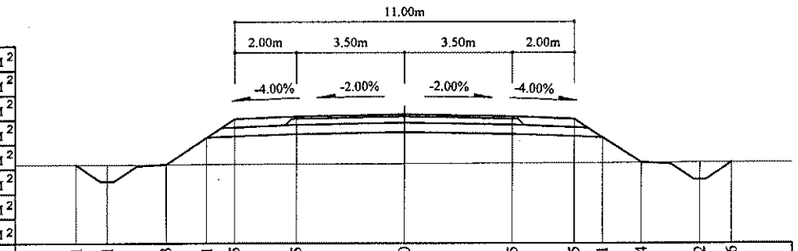

Зай, м	10.61	9.61	7.73	6.41	5.5	3.5	0	3.5	5.5	6.41	7.64	9.52	10.56													
Газрын түвшин, м	1249.03	1249.03	1249.04	1249.04	1249.05	1249.06	1249.07	1249.08	1249.09	1249.09	1249.1	1249.1	1249.11													
Төлөвлөлтийн түвшин, м	1249.03	1248.49	1249.04	1249.92	1250.52	1250.6	1250.67	1250.6	1250.52	1249.92	1249.1	1248.55	1249.11													

114+120

Аас	0.50	м²
Ахөв	1.08	м²
Ацбс	1.52	м²
Асдү	3.70	м²
Аөн	9.76	м²
Аух	0.18	м²
Ашуу	1.40	м²
Ахх	2.94	м²

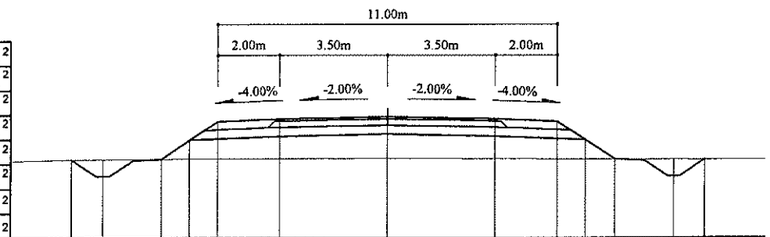

Зай, м	10.22	9.22	7.34	6.41	5.5	3.5	0	3.5	5.5	6.41	7.35	9.23	10.23													
Газрын түвшин, м	1249.7	1249.7	1249.71	1249.71	1249.72	1249.72	1249.73	1249.71	1249.71	1249.7	1249.7	1249.69	1249.69													
Төлөвлөлтийн түвшин, м	1249.7	1249.16	1249.71	1250.33	1250.93	1251.01	1251.08	1251.01	1250.93	1250.33	1249.7	1249.16	1249.69													

114+220

Аас	0.50	м²
Ахөв	1.08	м²
Ацбс	1.52	м²
Асдү	3.70	м²
Аөн	15.01	м²
Аух	0.16	м²
Ашуу	1.40	м²
Ахх	3.16	м²

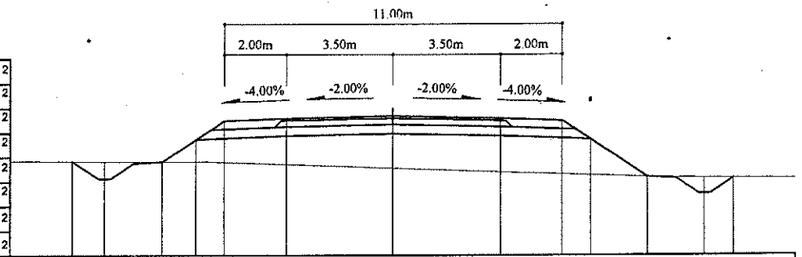

Зай, м	10.44	9.4	7.51	6.41	5.5	3.5	0	3.5	5.5	6.41	8.26	10.15	11.11													
Газрын түвшин, м	1247.56	1247.55	1247.54	1247.54	1247.52	1247.45	1247.33	1247.21	1247.14	1247.11	1247.04	1247.01	1247													
Төлөвлөлтийн түвшин, м	1247.56	1247	1247.54	1248.28	1248.88	1248.96	1249.03	1248.96	1248.88	1248.28	1247.04	1246.49	1247													

114+200

Аас	0.50	м²
Ахөв	1.08	м²
Ацбс	1.52	м²
Асдү	3.70	м²
Аөн	15.05	м²
Аух	0.19	м²
Ашуу	1.40	м²
Ахх	3.15	м²

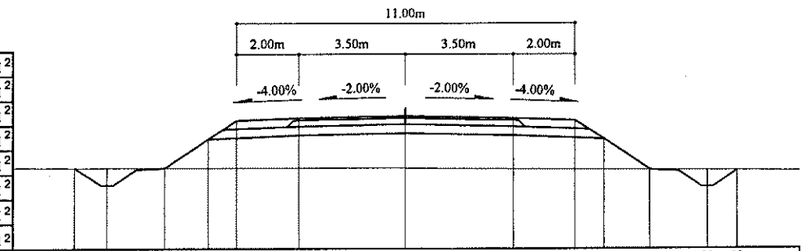

Зай, м	10.74	9.71	7.82	6.41	5.5	3.5	0	3.5	5.5	6.41	7.91	9.8	10.78													
Газрын түвшин, м	1247.75	1247.74	1247.74	1247.74	1247.74	1247.74	1247.74	1247.72	1247.7	1247.7	1247.68	1247.67	1247.66													
Төлөвлөлтийн түвшин, м	1247.75	1247.2	1247.74	1248.69	1249.29	1249.37	1249.44	1249.37	1249.29	1248.69	1247.68	1247.14	1247.66													

114+180

Аас	0.50	м²
Ахөв	1.08	м²
Ацбс	1.52	м²
Асдү	3.70	м²
Аөн	15.79	м²
Аух	0.22	м²
Ашуу	1.40	м²
Ахх	3.16	м²

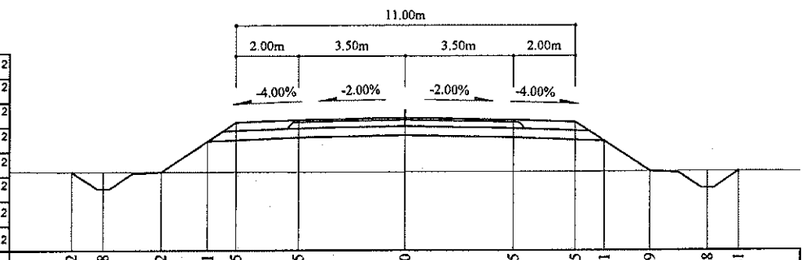

Зай, м	10.82	9.8	7.92	6.41	5.5	3.5	0	3.5	5.5	6.41	7.9	9.78	10.81													
Газрын түвшин, м	1248.09	1248.09	1248.09	1248.09	1248.09	1248.09	1248.09	1248.09	1248.1	1248.1	1248.1	1248.11	1248.11													
Төлөвлөлтийн түвшин, м	1248.09	1247.55	1248.09	1249.1	1249.7	1249.78	1249.85	1249.78	1249.7	1249.1	1248.1	1247.56	1248.11													

Тайлбар:

Аас - Асфальт бетон хучилт
Ахөв - Хөвөө
Ацбс - Цементээр бэхжүүлсэн суурь
Асдү - Суурийн доод үе
Аөн - Дүүргэлт
Аух - Ухмал
Ашуу - Шуудууны эзэлхүүн
Ахх - Хөрс хуулалт

УБ хот. СБД 6-р хороо Бага тойруу, 37Б. Олон Улсын Худалдааны төв	БУЛГАН - ХИШИГ-ӨНДӨР - ГУРВАН БУЛАГ ЧИГЛЭЛИЙН 133.7км ХАТУУ ХУЧИЛТТАЙ АВТО ЗАМЫН АЖЛЫН ЗУРАГ					Хөндлөн огтлол	
	Захирал	Ким Єон Хуан		Хөндлөн огтлол		Масштаб: 1:200	
	Ерөнхий.инж	Н.Нямсүрэн		ПК 114+120 - ПК 114+220		үе шат	хуудас	бүх/хууд
	Гүйцэтгэсэн	Ж.Батнасан		ШИФР 04/12		ХО	411	575
"ГЕО ЗУРАГЛАЛ" ХХК	Шалгасан	Г.Намуун				2012/9 сар		

114+280

Аас	0.50	м²
Ахөв	1.08	м²
Ацбс	1.52	м²
Асдү	3.70	м²
Аөн	5.76	м²
Аух	0.12	м²
Ашуу	1.40	м²
Ахх	2.76	м²

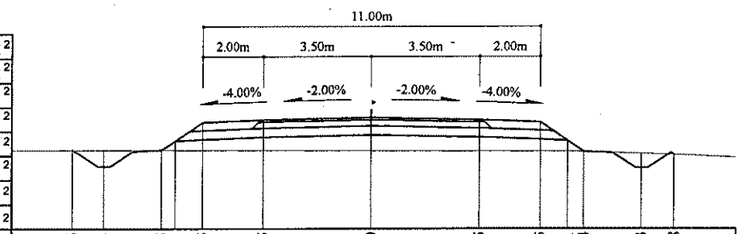

Зай, м	9.76	8.74	6.85 6.41	5.5	3.5	0	3.5	5.5	6.41 6.94	8.83	9.88
Газрын түвшин, м	1246.77	1246.77	1246.77 1246.77	1246.76	1246.75	1246.74	1246.73	1246.72	1246.72 1246.71	1246.64	1246.6
Төлөвлөлтийн түвшин, м	1246.77	1246.22	1246.77 1247.06	1247.67	1247.75	1247.82	1247.75	1247.67	1247.06 1246.71	1246.16	1246.6

114+260

Аас	0.50	м²
Ахөв	1.08	м²
Ацбс	1.52	м²
Асдү	3.70	м²
Аөн	9.32	м²
Аух	0.12	м²
Ашуу	1.40	м²
Ахх	2.92	м²

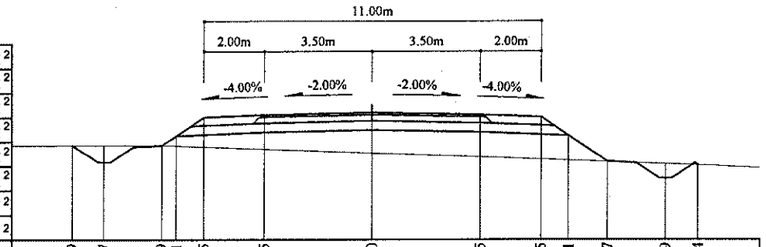

Зай, м	9.79	8.77	6.89 6.41	5.5	3.5	0	3.5	5.5	6.41	7.7	9.59	10.64
Газрын түвшин, м	1247.14	1247.15	1247.14 1247.13	1247.1	1247.02	1246.89	1246.76	1246.68	1246.64	1246.59	1246.52	1246.48
Төлөвлөлтийн түвшин, м	1247.14	1246.59	1247.14 1247.46	1248.06	1248.14	1248.21	1248.14	1248.06	1247.46	1246.59	1246.05	1246.48

114+240

Аас	0.50	м²
Ахөв	1.08	м²
Ацбс	1.52	м²
Асдү	3.70	м²
Аөн	13.24	м²
Аух	0.21	м²
Ашуу	1.40	м²
Ахх	3.07	м²

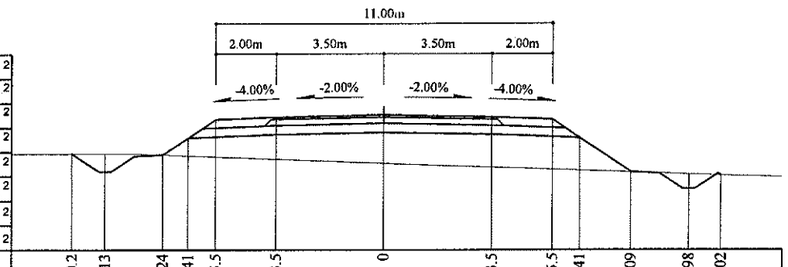

Зай, м	10.2	9.13	7.24	6.41	5.5	3.5	0	3.5	5.5	6.41	8.09	9.98	11.02
Газрын түвшин, м	1247.35	1247.35	1247.31	1247.28	1247.24	1247.17	1247.03	1246.9	1246.83	1246.8	1246.74	1246.68	1246.64
Төлөвлөлтийн түвшин, м	1247.35	1246.77	1247.31	1247.87	1248.47	1248.55	1248.62	1248.55	1248.47	1247.87	1246.74	1246.2	1246.64

114+340

Аас	0.50	м²
Ахөв	1.08	м²
Ацбс	1.52	м²
Асдү	3.70	м²
Аөн	4.02	м²
Аух	0.23	м²
Ашуу	1.40	м²
Ахх	2.68	м²

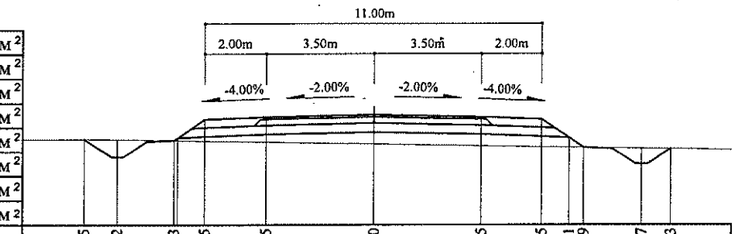

Зай, м	9.5	8.42	6.53	5.5	3.5	0	3.5	5.5	6.41 6.89	8.77	9.73
Газрын түвшин, м	1245.87	1245.86	1245.83	1245.81	1245.77	1245.71	1245.65	1245.62	1245.6 1245.59	1245.56	1245.55
Төлөвлөлтийн түвшин, м	1245.87	1245.28	1245.83	1246.52	1246.6	1246.67	1246.6	1246.52	1245.91 1245.59	1245.05	1245.55

114+320

Аас	0.50	м²
Ахөв	1.08	м²
Ацбс	1.52	м²
Асдү	3.70	м²
Аөн	4.81	м²
Аух	0.24	м²
Ашуу	1.40	м²
Ахх	2.72	м²

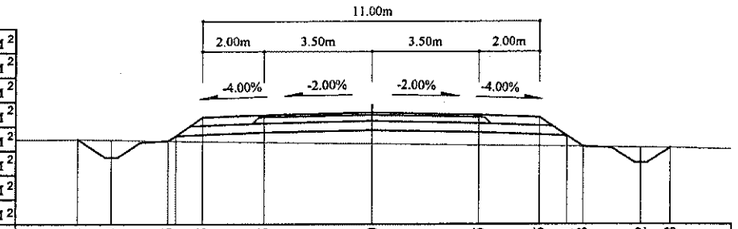

Зай, м	9.64	8.54	6.66	5.5	3.5	0	3.5	5.5	6.41 6.93	8.82	9.78
Газрын түвшин, м	1246.18	1246.16	1246.13	1246.11	1246.09	1246.04	1245.99	1245.97	1245.95 1245.95	1245.92	1245.91
Төлөвлөлтийн түвшин, м	1246.18	1245.58	1246.13	1246.9	1246.98	1247.05	1246.98	1246.9	1246.3 1245.95	1245.4	1245.91

114+300

Аас	0.50	м²
Ахөв	1.08	м²
Ацбс	1.52	м²
Асдү	3.70	м²
Аөн	5.62	м²
Аух	0.25	м²
Ашуу	1.40	м²
Ахх	2.75	м²

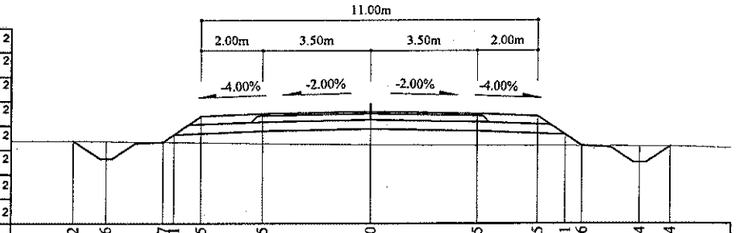

Зай, м	9.72	8.66	6.77 6.41	5.5	3.5	0	3.5	5.5	6.41 6.96	8.84	9.84
Газрын түвшин, м	1246.47	1246.46	1246.44 1246.43	1246.42	1246.39	1246.35	1246.33	1246.32	1246.32 1246.32	1246.31	1246.3
Төлөвлөлтийн түвшин, м	1246.47	1245.89	1246.44 1246.68	1247.29	1247.37	1247.44	1247.37	1247.29	1246.68 1246.32	1245.77	1246.3

Тайлбар:

Аас - Асфальт бетон хучилт
Ахөв - Хөвөө
Ацбс - Цементээр бэхжүүлсэн суурь
Асдү - Суурийн доод үе
Аөн - Дүүргэлт
Аух - Ухмал
Ашуу - Шуудууны эзэлхүүн
Ахх - Хөрс хуулалт

УБ хот СБД 6-р хороо Бага тойруу, 37Б Олон Улсын Худалдааны төв "ГЕО ЗУРАГЛАЛ" ХХК	БУЛГАН - ХИШИГ-ӨНДӨР - ГУРВАН БУЛАГ ЧИГЛЭЛИЙН 133.7км ХАТУУ ХУЧИЛТТАЙ АВТО ЗАМЫН АЖЛЫН ЗУРАГ					Хөндлөн огтлол
	Захирал	Ким Сон Хуан		Хөндлөн огтлол	Масштаб: 1:200	
	Ерөнхий.инж	Н.Нямсүрэн		ПК 114+240 - ПК 114+340	үе шат	хуудас / бүх/хууд
	Гүйцэтгэсэн	Ж.Батнасан		ШИФР 04/12	ХО	412 / 575
	Шалгасан	Г.Намуун			2012/9 сар	

114+400

Аас	0.50	м²
Ахөв	1.08	м²
Ацбс	1.52	м²
Асдү	3.70	м²
Аөн	1.35	м²
Аух	0.26	м²
Ашуу	1.40	м²
Ахх	3.16	м²

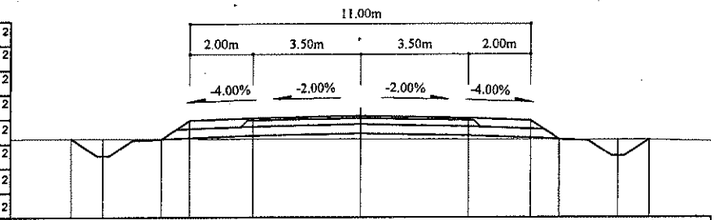

Зай, м	9.34	8.29	6.41	5.5	3.5	0	3.5	5.5	6.41	8.31	9.32
Газрын түвшин, м	1244.78	1244.78	1244.77	1244.77	1244.77	1244.76	1244.76	1244.75	1244.75	1244.74	1244.74
Төлөвлөлтийн түвшин, м	1244.78	1244.21	1244.76	1245.36	1245.44	1245.51	1245.44	1245.36	1244.76	1244.2	1244.74

114+460

Аас	0.50	м²
Ахөв	1.08	м²
Ацбс	1.52	м²
Асдү	3.70	м²
Аөн	2.32	м²
Аух	0.22	м²
Ашуу	1.40	м²
Ахх	2.61	м²

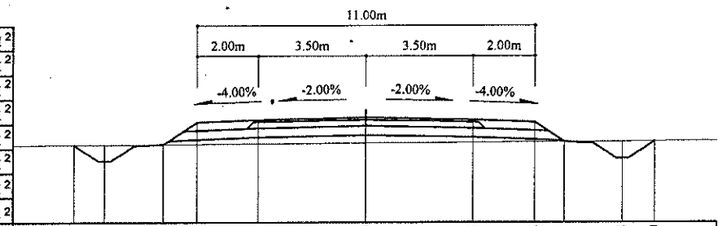

Зай, м	9.45	8.46	6.58	5.5	3.5	0	3.5	5.5	6.41	8.34	9.39
Газрын түвшин, м	1243.48	1243.48	1243.49	1243.5	1243.51	1243.53	1243.56	1243.57	1243.57	1243.59	1243.59
Төлөвлөлтийн түвшин, м	1243.48	1242.95	1243.49	1244.21	1244.29	1244.36	1244.29	1244.21	1243.57	1243.03	1243.59

114+380

Аас	0.50	м²
Ахөв	1.08	м²
Ацбс	1.52	м²
Асдү	3.70	м²
Аөн	1.99	м²
Аух	0.44	м²
Ашуу	1.40	м²
Ахх	3.21	м²

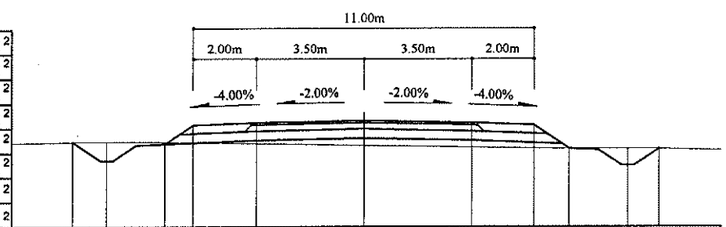

Зай, м	9.41	8.29	6.41	5.5	3.5	0	3.5	5.5	6.63	8.52	9.53
Газрын түвшин, м	1245.21	1245.21	1245.2	1245.19	1245.16	1245.1	1245.04	1245.01	1244.99	1244.99	1244.99
Төлөвлөлтийн түвшин, м	1245.21	1244.6	1245.14	1245.75	1245.83	1245.9	1245.83	1245.75	1244.99	1244.45	1244.99

114+440

Аас	0.50	м²
Ахөв	1.08	м²
Ацбс	1.52	м²
Асдү	3.70	м²
Аөн	1.56	м²
Аух	0.15	м²
Ашуу	1.40	м²
Ахх	3.65	м²

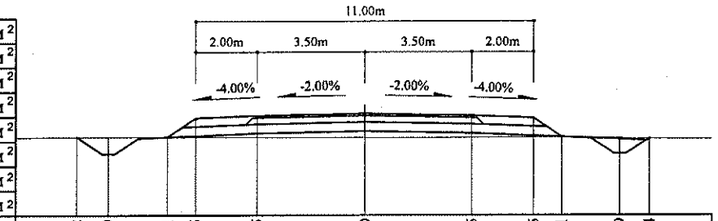

Зай, м	9.32	8.29	6.41	5.5	3.5	0	3.5	5.5	6.41	8.29	9.24
Газрын түвшин, м	1244	1243.99	1243.99	1243.99	1243.98	1243.97	1243.97	1243.98	1243.99	1243.95	1243.94
Төлөвлөлтийн түвшин, м	1244	1243.44	1243.99	1244.6	1244.68	1244.75	1244.68	1244.6	1243.99	1243.44	1243.94

114+360

Аас	0.50	м²
Ахөв	1.08	м²
Ацбс	1.52	м²
Асдү	3.70	м²
Аөн	2.81	м²
Аух	0.22	м²
Ашуу	1.40	м²
Ахх	2.63	м²

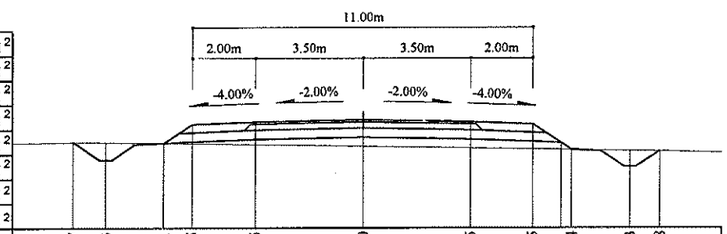

Зай, м	9.37	8.3	6.41	5.5	3.5	0	3.5	5.5	6.74	8.63	9.58
Газрын түвшин, м	1245.56	1245.55	1245.52	1245.51	1245.48	1245.42	1245.36	1245.33	1245.3	1245.27	1245.25
Төлөвлөлтийн түвшин, м	1245.56	1244.98	1245.53	1246.13	1246.21	1246.28	1246.21	1246.13	1245.3	1244.76	1245.25

114+420

Аас	0.50	м²
Ахөв	1.08	м²
Ацбс	1.52	м²
Асдү	3.70	м²
Аөн	0.92	м²
Аух	0.50	м²
Ашуу	1.40	м²
Ахх	3.75	м²

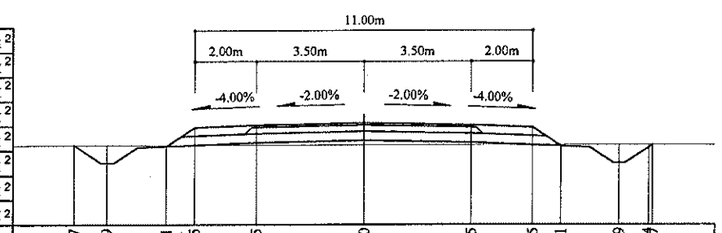

Зай, м	9.37	8.29	6.41	5.5	3.5	0	3.5	5.5	6.41	8.29	9.34
Газрын түвшин, м	1244.41	1244.41	1244.41	1244.41	1244.41	1244.41	1244.42	1244.42	1244.42	1244.42	1244.42
Төлөвлөлтийн түвшин, м	1244.41	1243.83	1244.37	1244.98	1245.06	1245.13	1245.06	1244.98	1244.37	1243.83	1244.42

Тайлбар:

Аас - Асфальт бетон хучилт
Ахөв - Хөвөө
Ацбс - Цементээр бэхжүүлсэн суурь
Асдү - Суурийн доод үе
Аөн - Дүүргэлт
Аух - Ухмал
Ашуу - Шуудууны эзэлхүүн
Ахх - Хөрс хуулалт

УБ хот: СБД 6-р хороо Бага тойруу, 37Б, Олон Улсын Худалдааны төв

"ГЕО ЗУРАГЛАЛ" ХХК

БУЛГАН - ХИЩИГ-ӨНДӨР - ГУРВАН БУЛАГ ЧИГЛЭЛИЙН 133.7км ХАТУУ ХУЧИЛТТАЙ АВТО ЗАМЫН АЖЛЫН ЗУРАГ

Захирал	Ким Сон Хуан	
Ерөнхий.инж	Н.Нямсүрэн	
Гүйцэтгэсэн	Ж.Батнасан	
Шалгасан	Г.Намуун	

Хөндлөн огтлол

ПК 114+360 - ПК 114+460

ШИФР 04/12

Хөндлөн огтлол

Масштаб: 1:200

үе шат	хуудас	бүх/хууд
ХО	413	575

2012/9 сар

114+520

Аас	0.50	м²
Ахөв	1.08	м²
Ацбс	1.52	м²
Асдү	3.70	м²
Аөн	6.15	м²
Аух	0.20	м²
Ашуу	1.40	м²
Ахх	2.78	м²

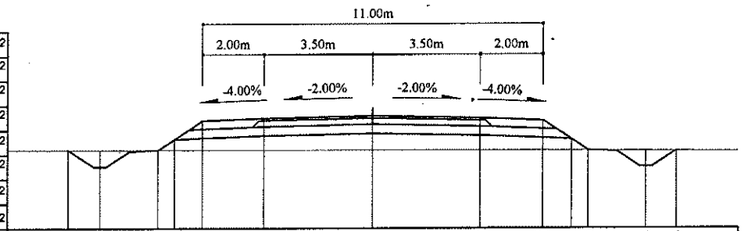

Зай, м	9.84	8.82	6.94	6.41	5.5	3.5	0	3.5	5.5	6.41	6.95	8.84	9.83
Газрын түвшин, м	1242.1	1242.1	1242.1	1242.1	1242.1	1242.1	1242.1	1242.09	1242.09	1242.09	1242.09	1242.08	1242.07
Төлөвлөлтийн түвшин, м	1242.1	1241.55	1242.1	1242.45	1243.06	1243.14	1243.21	1243.14	1243.06	1242.45	1242.09	1241.54	1242.07

114+580

Аас	0.50	м²
Ахөв	1.08	м²
Ацбс	1.52	м²
Асдү	3.70	м²
Аөн	7.67	м²
Аух	0.17	м²
Ашуу	1.40	м²
Ахх	2.84	м²

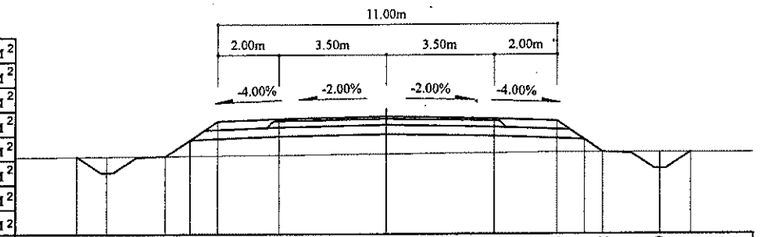

Зай, м	10.07	9.09	7.2	6.41	5.5	3.5	0	3.5	5.5	6.41	7.02	8.9	9.91
Газрын түвшин, м	1240.75	1240.75	1240.77	1240.78	1240.79	1240.8	1240.83	1240.87	1240.88	1240.89	1240.89	1240.89	1240.88
Төлөвлөлтийн түвшин, м	1240.75	1240.23	1240.77	1241.3	1241.9	1241.98	1242.05	1241.98	1241.9	1241.3	1240.89	1240.35	1240.88

114+500

Аас	0.50	м²
Ахөв	1.08	м²
Ацбс	1.52	м²
Асдү	3.70	м²
Аөн	4.05	м²
Аух	0.19	м²
Ашуу	1.40	м²
Ахх	2.69	м²

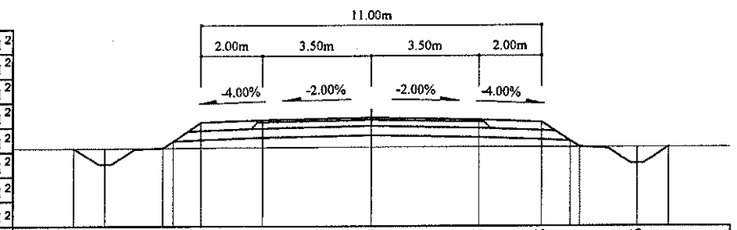

Зай, м	9.63	8.63	6.74	5.5	3.5	0	3.5	5.5	6.71	8.6	9.61
Газрын түвшин, м	1242.6	1242.6	1242.61	1242.62	1242.63	1242.64	1242.64	1242.64	1242.64	1242.63	1242.63
Төлөвлөлтийн түвшин, м	1242.6	1242.07	1242.61	1243.44	1243.52	1243.59	1243.52	1243.44	1242.64	1242.09	1242.63

114+560

Аас	0.50	м²
Ахөв	1.08	м²
Ацбс	1.52	м²
Асдү	3.70	м²
Аөн	6.82	м²
Аух	0.16	м²
Ашуу	1.40	м²
Ахх	2.81	м²

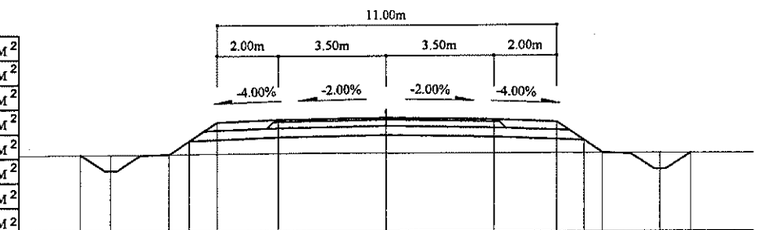

Зай, м	9.92	8.94	7.05	6.41	5.5	3.5	0	3.5	5.5	6.41	7.02	8.91	9.91
Газрын түвшин, м	1241.23	1241.24	1241.25	1241.26	1241.27	1241.28	1241.28	1241.28	1241.28	1241.28	1241.28	1241.27	1241.26
Төлөвлөлтийн түвшин, м	1241.23	1240.71	1241.25	1241.68	1242.29	1242.37	1242.44	1242.37	1242.29	1241.68	1241.28	1240.73	1241.26

114+480

Аас	0.50	м²
Ахов	1.08	м²
Ацбс	1.52	м²
Асдү	3.70	м²
Аөн	2.24	м²
Аух	0.20	м²
Ашуу	1.40	м²
Ахх	2.61	м²

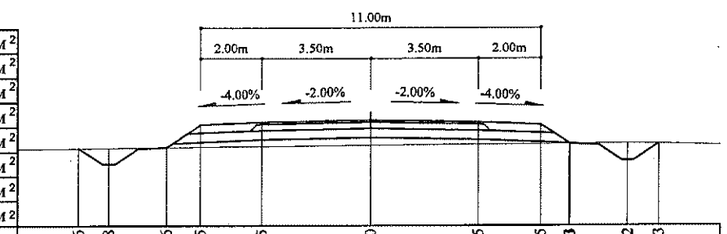

Зай, м	9.46	8.48	6.6	5.5	3.5	0	3.5	5.5	6.43	8.32	9.33
Газрын түвшин, м	1243.07	1243.08	1243.09	1243.11	1243.13	1243.16	1243.19	1243.2	1243.21	1243.22	1243.2
Төлөвлөлтийн түвшин, м	1243.07	1242.55	1243.09	1243.83	1243.91	1243.98	1243.91	1243.83	1243.22	1242.66	1243.2

114+540

Аас	0.50	м²
Ахөв	1.08	м²
Ацбс	1.52	м²
Асдү	3.70	м²
Аөн	6.82	м²
Аух	0.20	м²
Ашуу	1.40	м²
Ахх	2.81	м²

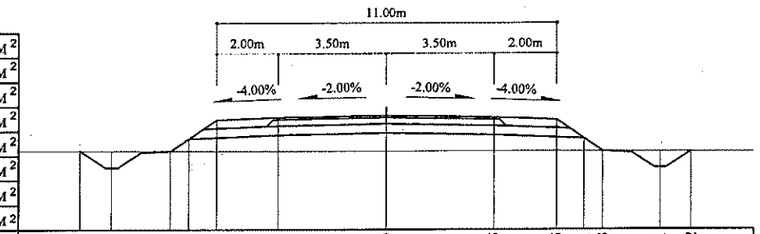

Зай, м	9.91	8.89	7	6.41	5.5	3.5	0	3.5	5.5	6.41	7.03	8.91	9.92
Газрын түвшин, м	1241.67	1241.67	1241.67	1241.67	1241.67	1241.67	1241.66	1241.66	1241.66	1241.66	1241.65	1241.65	1241.64
Төлөвлөлтийн түвшин, м	1241.67	1241.13	1241.67	1242.07	1242.67	1242.75	1242.82	1242.75	1242.67	1242.07	1241.65	1241.11	1241.64

Тайлбар:

Аас - Асфальт бетон хучилт
Ахөв - Хөвөө
Ацбс - Цементээр бэхжүүлсэн суурь
Асдү - Суурийн доод үе
Аөн - Дүүргэлт
Аух - Ухмал
Ашуу - Шуудууны эзэлхүүн
Ахх - Хөрс хуулалт

УБ хот. СБД 6-р хороо Бага тойруу, 37Б. Олон Улсын Худалдааны төв	БУЛГАН - ХИШИГ-ӨНДӨР - ГУРВАН БУЛАГ ЧИГЛЭЛИЙН 133.7км ХАТУУ ХУЧИЛТТАЙ АВТО ЗАМЫН АЖЛЫН ЗУРАГ				Хөндлөн огтлол	
	Захирал	Ким Сон Хуан		Хөндлөн огтлол	Масштаб: 1:200	
	Ерөнхий.инж	Н.Нямсүрэн		ПК 114+480 - ПК 114+580	үе шат	хуудас / бүх/хууд
	Гүйцэтгэсэн	Ж.Батнасан		ШИФР 04/12	ХО	414 / 575
"ГЕО ЗУРАГЛАЛ" ХХК	Шалгасан	Г.Намуун			2012/9 сар	

114+640

Аас	0.50	м²
Ахөв	1.08	м²
Ацбс	1.52	м²
Асдү	3.70	м²
Аөн	9.04	м²
Аух	0.22	м²
Ашуу	1.40	м²
Ахх	2.90	м²

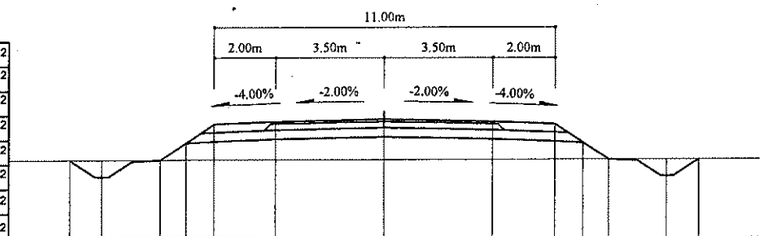

Зай, м	10.16	9.14	7.25	6.41	5.5	3.5	0	3.5	5.5	6.41	7.24	9.12	10.14
Газрын түвшин, м	1239.58	1239.58	1239.58	1239.58	1239.58	1239.58	1239.59	1239.59	1239.59	1239.59	1239.59	1239.59	1239.6
Төлөвлөлтийн түвшин, м	1239.58	1239.04	1239.58	1240.15	1240.75	1240.83	1240.9	1240.83	1240.75	1240.15	1239.59	1239.05	1239.6

114+700

Аас	0.50	м²
Ахөв	1.08	м²
Ацбс	1.52	м²
Асдү	3.70	м²
Аөн	6.15	м²
Аух	0.22	м²
Ашуу	1.40	м²
Ахх	2.78	м²

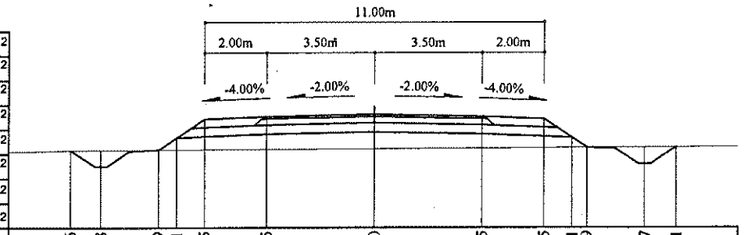

Зай, м	9.86	8.88	6.99	6.41	5.5	3.5	0	3.5	5.5	6.41	6.89	8.77	9.81
Газрын түвшин, м	1238.58	1238.59	1238.6	1238.6	1238.61	1238.62	1238.64	1238.65	1238.66	1238.67	1238.67	1238.68	1238.69
Төлөвлөлтийн түвшин, м	1238.58	1238.06	1238.6	1238.99	1239.6	1239.68	1239.75	1239.68	1239.6	1238.99	1238.67	1238.13	1238.69

114+620

Аас	0.50	м²
Ахөв	1.08	м²
Ацбс	1.52	м²
Асдү	3.70	м²
Аөн	8.82	м²
Аух	0.22	м²
Ашуу	1.40	м²
Ахх	2.89	м²

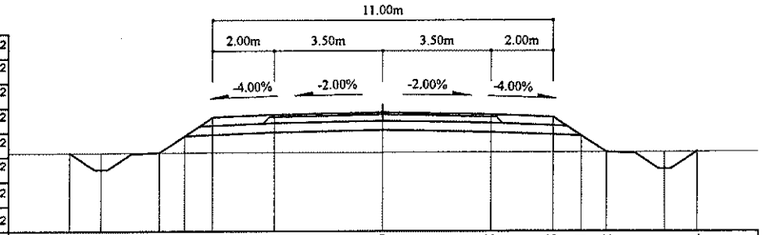

Зай, м	10.12	9.12	7.24	6.41	5.5	3.5	0	3.5	5.5	6.41	7.22	9.1	10.14
Газрын түвшин, м	1239.97	1239.98	1239.98	1239.98	1239.98	1239.98	1239.99	1239.99	1239.99	1239.99	1239.99	1240	1240.01
Төлөвлөлтийн түвшин, м	1239.97	1239.43	1239.98	1240.53	1241.14	1241.22	1241.29	1241.22	1241.14	1240.53	1239.99	1239.45	1240.01

114+680

Аас	0.50	м²
Ахөв	1.08	м²
Ацбс	1.52	м²
Асдү	3.70	м²
Аөн	9.68	м²
Аух	0.22	м²
Ашуу	1.40	м²
Ахх	2.93	м²

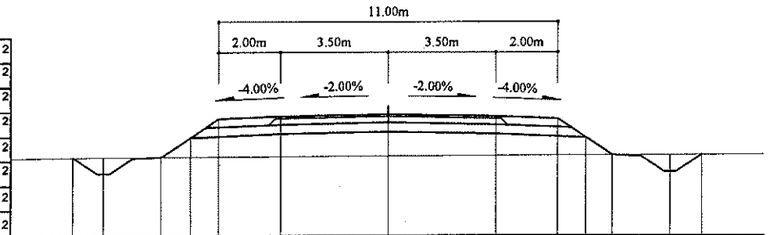

Зай, м	10.23	9.25	7.36	6.41	5.5	3.5	0	3.5	5.5	6.41	7.27	9.15	10.19
Газрын түвшин, м	1238.72	1238.73	1238.74	1238.74	1238.75	1238.76	1238.77	1238.79	1238.8	1238.8	1238.81	1238.82	1238.82
Төлөвлөлтийн түвшин, м	1238.72	1238.19	1238.74	1239.38	1239.98	1240.06	1240.13	1240.06	1239.98	1239.38	1238.81	1238.26	1238.82

114+600

Аас	0.50	м²
Ахөв	1.08	м²
Ацбс	1.52	м²
Асдү	3.70	м²
Аөн	8.38	м²
Аух	0.21	м²
Ашуу	1.40	м²
Ахх	2.87	м²

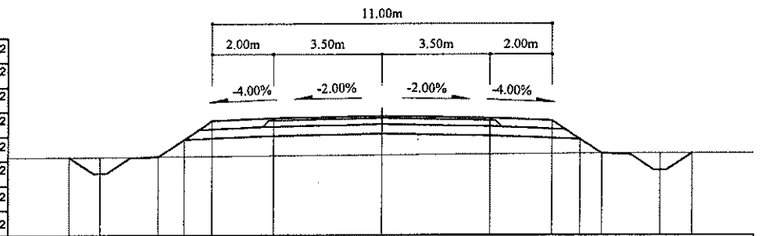

Зай, м	10.13	9.14	7.25	6.41	5.5	3.5	0	3.5	5.5	6.41	7.11	8.99	10.02
Газрын түвшин, м	1240.33	1240.34	1240.35	1240.36	1240.36	1240.38	1240.4	1240.42	1240.44	1240.44	1240.45	1240.46	1240.45
Төлөвлөлтийн түвшин, м	1240.33	1239.81	1240.35	1240.91	1241.52	1241.6	1241.67	1241.6	1241.52	1240.91	1240.45	1239.9	1240.45

114+660

Аас	0.50	м²
Ахөв	1.08	м²
Ацбс	1.52	м²
Асдү	3.70	м²
Аөн	9.05	м²
Аух	0.22	м²
Ашуу	1.40	м²
Ахх	2.90	м²

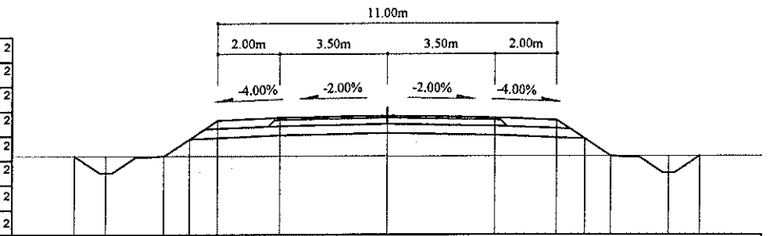

Зай, м	10.15	9.13	7.25	6.41	5.5	3.5	0	3.5	5.5	6.41	7.25	9.14	10.16
Газрын түвшин, м	1239.2	1239.2	1239.2	1239.2	1239.2	1239.2	1239.2	1239.2	1239.2	1239.2	1239.2	1239.2	1239.2
Төлөвлөлтийн түвшин, м	1239.2	1238.66	1239.2	1239.76	1240.37	1240.45	1240.52	1240.45	1240.37	1239.76	1239.2	1238.65	1239.2

Тайлбар:

- Аас - Асфальт бетон хучилт
- Ахөв - Хөвөө
- Ацбс - Цементээр бэхжүүлсэн суурь
- Асдү - Суурийн доод үе
- Аөн - Дүүргэлт
- Аух - Ухмал
- Ашуу - Шуудууны эзэлхүүн
- Ахх - Хөрс хуулалт

УБ хот. СБД 6-р хороо Бага тойруу, 37Б. Олон Улсын Худалдааны төв	БУЛГАН - ХИШИГ-ӨНДӨР - ГУРВАН БУЛАГ ЧИГЛЭЛИЙН 133.7км ХАТУУ ХУЧИЛТТАЙ АВТО ЗАМЫН АЖЛЫН ЗУРАГ				Хөндлөн огтлол	
	Захирал	Ким Сон Хуан		Хөндлөн огтлол	Масштаб: 1:200	
	Ерөнхий.инж	Н.Нямсүрэн		ПК 114+600 - ПК 114+700	үе шат	хуудас / бүх/хууд
	Гүйцэтгэсэн	Ж.Батнасан		ШИФР 04/12	ХО	415 / 575
"ГЕО ЗУРАГЛАЛ" ХХК	Шалгасан	Г.Намуун			2012/9 сар	

114+760

Аас	0.50	м²
Ахөв	1.08	м²
Ацбс	1.52	м²
Асдү	3.70	м²
Аөн	8.02	м²
Аух	0.29	м²
Ашуу	1.40	м²
Ахх	2.86	м²

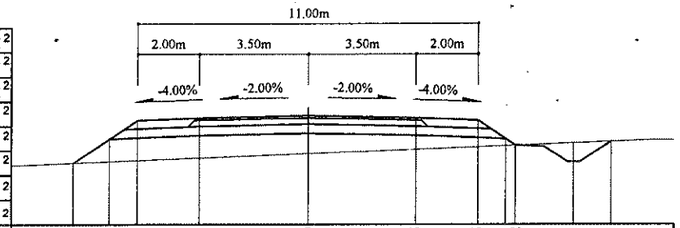

Зай, м	7.59	6.41	5.5	3.5	0	3.5	5.5	6.72	8.61	9.81
Газрын түвшин, м	1237.05	1237.1	1237.14	1237.22	1237.36	1237.5	1237.58	1237.63	1237.71	1237.76
Төлөвлөлтийн түвшин, м	1237.05	1237.84	1238.45	1238.53	1238.6	1238.53	1238.45	1237.63	1237.09	1237.76

114+740

Аас	0.50	м²
Ахөв	1.08	м²
Ацбс	1.52	м²
Асдү	3.70	м²
Аөн	3.35	м²
Аух	0.11	м²
Ашуу	1.40	м²
Ахх	2.65	м²

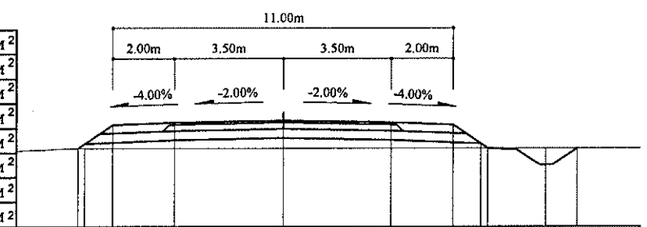

Зай, м	6.63	5.5	3.5	0	3.5	5.5	6.64	8.52	9.54	
Газрын түвшин, м	1238.08	1238.07	1238.07	1238.07	1238.07	1238.07	1238.07	1238.07	1238.07	
Төлөвлөлтийн түвшин, м	1238.08	1238.83	1238.91	1238.98	1238.91	1238.83	1238.07	1237.53	1238.07	

114+720

Аас	0.50	м²
Ахөв	1.08	м²
Ацбс	1.52	м²
Асдү	3.70	м²
Аөн	4.82	м²
Аух	0.24	м²
Ашуу	1.40	м²
Ахх	2.72	м²

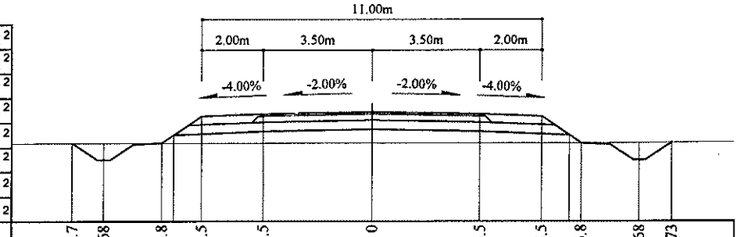

Зай, м	9.7	8.68	6.8	5.5	3.5	0	3.5	5.5	6.8	8.68	9.73
Газрын түвшин, м	1238.35	1238.35	1238.35	1238.35	1238.35	1238.35	1238.35	1238.35	1238.35	1238.36	1238.37
Төлөвлөлтийн түвшин, м	1238.35	1237.81	1238.35	1239.21	1239.29	1239.36	1239.29	1239.21	1238.35	1237.8	1238.37

114+820

Аас	0.50	м²
Ахөв	1.08	м²
Ацбс	1.52	м²
Асдү	3.70	м²
Аөн	0.79	м²
Аух	0.50	м²
Ашуу	1.40	м²
Ахх	3.07	м²

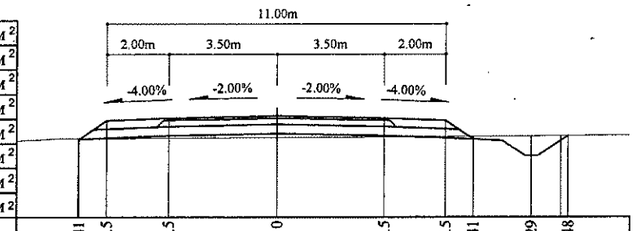

Зай, м	6.41	5.5	3.5	0	3.5	5.5	6.41	8.29	9.48
Газрын түвшин, м	1236.7	1236.71	1236.72	1236.74	1236.76	1236.77	1236.78	1236.79	1236.79
Төлөвлөлтийн түвшин, м	1236.7	1237.29	1237.37	1237.44	1237.37	1237.29	1236.69	1236.14	1236.79

114+800

Аас	0.50	м²
Ахөв	1.08	м²
Ацбс	1.52	м²
Асдү	3.70	м²
Аөн	1.05	м²
Аух	0.39	м²
Ашуу	1.40	м²
Ахх	3.17	м²



Зай, м	6.42	5.5	3.5	0	3.5	5.5	6.41	8.29	9.44
Газрын түвшин, м	1237.06	1237.07	1237.08	1237.1	1237.12	1237.13	1237.14	1237.15	1237.16
Төлөвлөлтийн түвшин, м	1237.06	1237.68	1237.76	1237.83	1237.76	1237.68	1237.07	1236.52	1237.16

114+780

Аас	0.50	м²
Ахөв	1.08	м²
Ацбс	1.52	м²
Асдү	3.70	м²
Аөн	1.84	м²
Аух	0.18	м²
Ашуу	1.40	м²
Ахх	3.20	м²

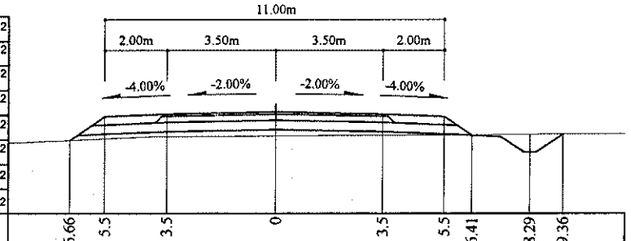

Зай, м	6.66	5.5	3.5	0	3.5	5.5	6.41	8.29	9.36
Газрын түвшин, м	1237.29	1237.34	1237.41	1237.43	1237.45	1237.46	1237.47	1237.48	1237.49
Төлөвлөлтийн түвшин, м	1237.29	1238.06	1238.14	1238.21	1238.14	1238.06	1237.45	1236.91	1237.49

Тайлбар:

- Аас - Асфальт бетон хучилт
- Ахөв - Хөвөө
- Ацбс - Цементээр бэхжүүлсэн суурь
- Асдү - Суурийн доод үе
- Аөн - Дүүргэлт
- Аух - Ухмал
- Ашуу - Шуудууны эзэлхүүн
- Ахх - Хөрс хуулалт

УБ хот. СБД 6-р хороо Бага тойруу, 37Б. Олон Улсын Худалдааны төв	БУЛГАН - ХИШИГ-ӨНДӨР - ГУРВАН БУЛАГ ЧИГЛЭЛИЙН 133.7км ХАТУУ ХУЧИЛТТАЙ АВТО ЗАМЫН АЖЛЫН ЗУРАГ					Хөндлөн огтлол
	Захирал	Ким Сон Хуан		Хөндлөн огтлол		Масштаб: 1:200
	Ерөнхий.инж	Н.Нямсүрэн		ПК 114+720 - ПК 114+820		үе шат / хуудас / бүх/хууд
	Гүйцэтгэсэн	Ж.Батнасан		ШИФР 04/12		ХО / 416 / 575
"ГЕО ЗУРАГЛАЛ" ХХК	Шалгасан	Г.Намуун				2012/9 сар

114+880

Аас	0.50	м²
Ахөв	1.08	м²
Ацбс	1.52	м²
Асдү	3.70	м²
Аөн	0.85	м²
Аух	0.44	м²
Ашуу	1.40	м²
Ахх	3.74	м²

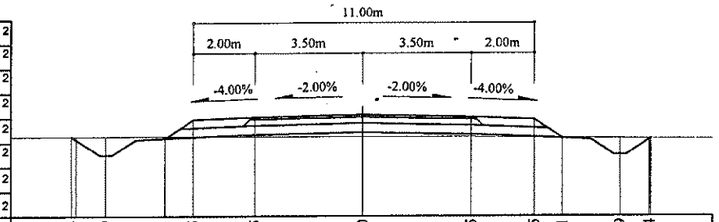

Зай, м	9.4	8.29	6.41	5.5	3.5	0	3.5	5.5	6.41	8.29	9.24
Газрын түвшин, м	1235.59	1235.59	1235.59	1235.59	1235.59	1235.58	1235.57	1235.56	1235.55	1235.53	1235.52
Төлөвлөлтийн түвшин, м	1235.59	1234.99	1235.53	1236.14	1236.22	1236.29	1236.22	1236.14	1235.53	1234.99	1235.49

114+860

Аас	0.50	м²
Ахөв	1.08	м²
Ацбс	1.52	м²
Асдү	3.70	м²
Аөн	0.05	м²
Аух	1.75	м²
Ашуу	1.40	м²
Ахх	3.81	м²

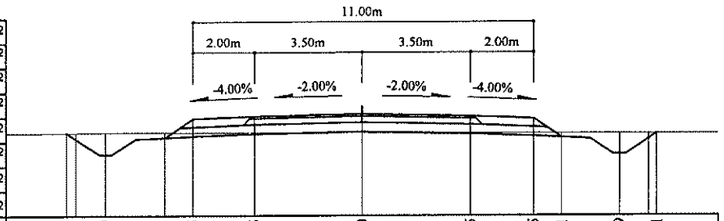

Зай, м	9.54	8.29	6.41	5.5	3.5	0	3.5	5.5	6.41	8.29	9.51
Газрын түвшин, м	1236.07	1236.08	1236.09	1236.08	1236.08	1236.07	1236.06	1236.06	1236.06	1236.05	1236.05
Төлөвлөлтийн түвшин, м	1236.07	1235.37	1235.92	1236.52	1236.6	1236.67	1236.6	1236.52	1235.92	1235.37	1236.05

114+840

Аас	0.50	м²
Ахөв	1.08	м²
Ацбс	1.52	м²
Асдү	3.70	м²
Аөн	0.14	м²
Аух	1.06	м²
Ашуу	1.40	м²
Ахх	3.22	м²

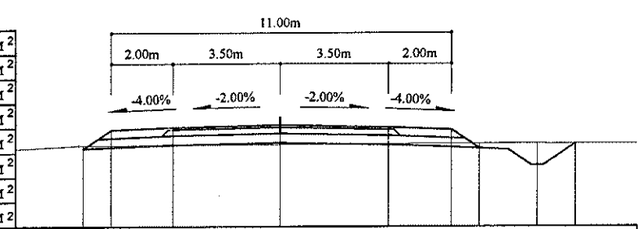

Зай, м	6.41	5.5	3.5	0	3.5	5.5	6.41	8.29	9.54
Газрын түвшин, м	1236.4	1236.41	1236.42	1236.44	1236.45	1236.47	1236.46	1236.46	1236.46
Төлөвлөлтийн түвшин, м	1236.3	1236.91	1236.99	1237.06	1236.99	1236.91	1236.3	1235.76	1236.46

114+940

Аас	0.50	м²
Ахөв	1.08	м²
Ацбс	1.52	м²
Асдү	3.70	м²
Аөн	5.44	м²
Аух	0.22	м²
Ашуу	1.40	м²
Ахх	2.75	м²

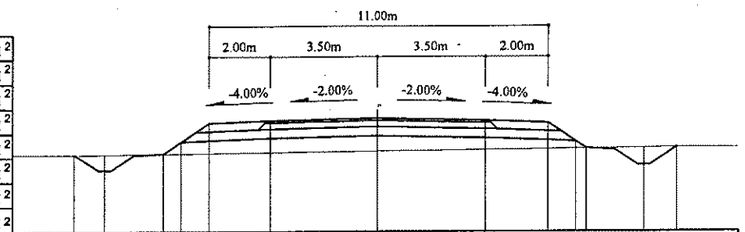

Зай, м	9.85	8.87	6.99	6.41	5.5	3.5	0	3.5	5.5	6.75	8.63	9.7
Газрын түвшин, м	1233.97	1233.97	1234	1234	1234.01	1234.04	1234.08	1234.12	1234.14	1234.15	1234.17	1234.19
Төлөвлөлтийн түвшин, м	1233.97	1233.45	1234	1234.38	1234.99	1235.07	1235.14	1235.07	1234.99	1234.15	1233.61	1234.19

114+920

Аас	0.50	м²
Ахөв	1.08	м²
Ацбс	1.52	м²
Асдү	3.70	м²
Аөн	3.53	м²
Аух	0.21	м²
Ашуу	1.40	м²
Ахх	2.66	м²

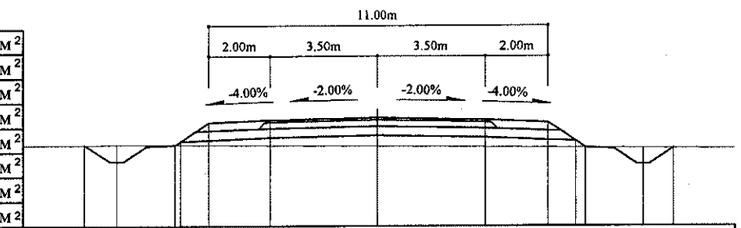

Зай, м	9.49	8.47	6.59	5.5	3.5	0	3.5	5.5	6.72	8.61	9.6
Газрын түвшин, м	1234.65	1234.66	1234.65	1234.64	1234.63	1234.6	1234.58	1234.56	1234.55	1234.54	1234.53
Төлөвлөлтийн түвшин, м	1234.65	1234.1	1234.65	1235.37	1235.45	1235.52	1235.45	1235.37	1234.55	1234.01	1234.53

114+900

Аас	0.50	м²
Ахөв	1.08	м²
Ацбс	1.52	м²
Асдү	3.70	м²
Аөн	2.69	м²
Аух	0.19	м²
Ашуу	1.40	м²
Ахх	2.63	м²



Зай, м	9.43	8.4	6.52	5.5	3.5	0	3.5	5.5	6.63	8.52	9.5
Газрын түвшин, м	1235.09	1235.08	1235.08	1235.07	1235.07	1235.06	1235.03	1235.01	1235	1234.98	1234.98
Төлөвлөлтийн түвшин, м	1235.09	1234.53	1235.08	1235.75	1235.83	1235.9	1235.83	1235.75	1235	1234.46	1234.98

Тайлбар:

Аас - Асфальт бетон хучилт

Ахөв - Хөвөө

Ацбс - Цементээр бэхжүүлсэн суурь

Асдү - Суурийн доод үе

Аөн - Дүүргэлт

Аух - Ухмал

Ашуу - Шуудууны эзэлхүүн

Ахх - Хөрс хуулалт

УБ хот: СБД 6-р хороо Бага тойруу, 37Б. Олон Улсын Худалдааны төв	БУЛГАН - ХИШИГ-ӨНДӨР - ГУРВАН БУЛАГ ЧИГЛЭЛИЙН 133.7км ХАТУУ ХУЧИЛТТАЙ АВТО ЗАМЫН АЖЛЫН ЗУРАГ				Хөндлөн огтлол
	Захирал	Ким Сон Хуан		Хөндлөн огтлол	Масштаб: 1:200
	Ерөнхий.инж	Н.Нямсүрэн		ПК 114+840 - ПК 114+940	үе шат / хуудас / бүх/хууд
	Гүйцэтгэсэн	Ж.Батнасан		ШИФР 04/12	ХО / 417 / 575
"ГЕО ЗУРАГЛАЛ" ХХК	Шалгасан	Г.Намуун			2012/9 сар

115+000

Аас	0.50	м²
Ахөв	1.08	м²
Ацбс	1.52	м²
Асдүү	3.70	м²
Аөн	8.77	м²
Аух	0.23	м²
Ашуу	1.40	м²
Ахх	2.89	м²

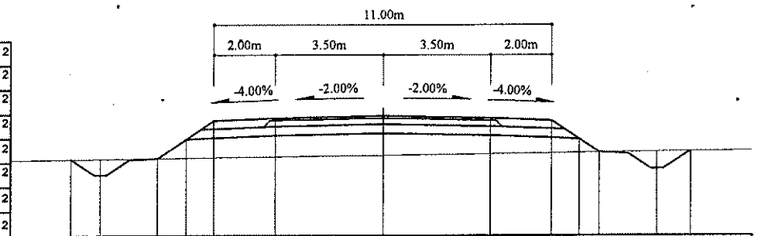

Зай, м	10.21	9.25	7.36	6.41	5.5	3.5	0	3.5	5.5	6.41	7.07	8.96	10.04
Газрын түвшин, м	1232.56	1232.57	1232.59	1232.6	1232.61	1232.64	1232.68	1232.73	1232.76	1232.77	1232.78	1232.81	1232.83
Төлөвлөлтийн түвшин, м	1232.56	1232.05	1232.59	1233.23	1233.83	1233.91	1233.98	1233.91	1233.83	1233.23	1232.78	1232.24	1232.83

115+060

Аас	0.50	м²
Ахөв	1.08	м²
Ацбс	1.52	м²
Асдүү	3.70	м²
Аөн	9.01	м²
Аух	0.21	м²
Ашуу	1.40	м²
Ахх	2.90	м²

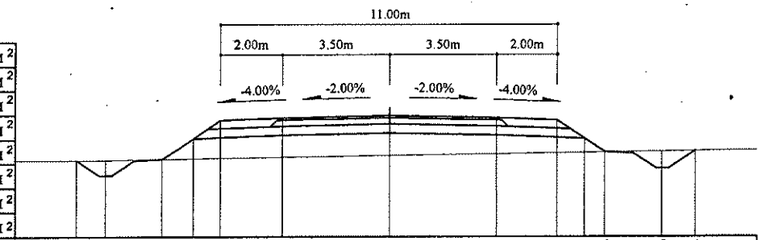

Зай, м	10.27	9.31	7.43	6.41	5.5	3.5	0	3.5	5.5	6.41	7.08	8.96	10.04
Газрын түвшин, м	1231.35	1231.36	1231.39	1231.41	1231.43	1231.46	1231.52	1231.58	1231.6	1231.62	1231.63	1231.65	1231.67
Төлөвлөлтийн түвшин, м	1231.35	1230.85	1231.39	1232.07	1232.68	1232.76	1232.83	1232.76	1232.68	1232.07	1231.63	1231.08	1231.67

114+980

Аас	0.50	м²
Ахөв	1.08	м²
Ацбс	1.52	м²
Асдүү	3.70	м²
Аөн	8.97	м²
Аух	0.24	м²
Ашуу	1.40	м²
Ахх	2.90	м²

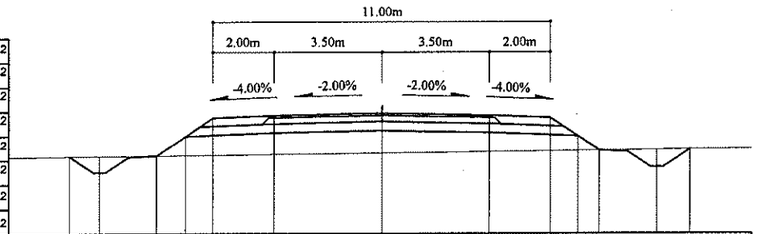

Зай, м	10.23	9.25	7.36	6.41	5.5	3.5	0	3.5	5.5	6.41	7.11	9	10.07
Газрын түвшин, м	1232.95	1232.96	1232.97	1232.98	1232.99	1233.01	1233.06	1233.1	1234.22	1233.13	1233.14	1233.16	1233.18
Төлөвлөлтийн түвшин, м	1232.95	1232.43	1232.97	1233.61	1234.22	1234.3	1234.37	1234.3	1234.22	1233.61	1233.14	1232.6	1233.18

115+040

Аас	0.50	м²
Ахөв	1.08	м²
Ацбс	1.52	м²
Асдүү	3.70	м²
Аөн	9.11	м²
Аух	0.22	м²
Ашуу	1.40	м²
Ахх	2.90	м²

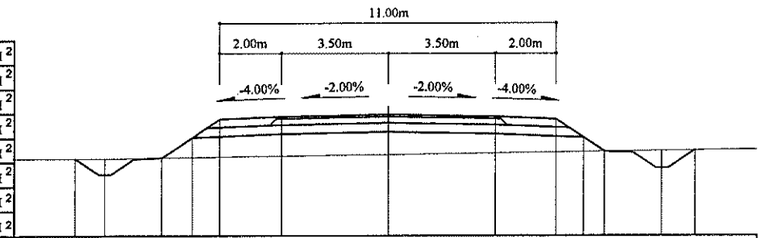

Зай, м	10.27	9.3	7.41	6.41	5.5	3.5	0	3.5	5.5	6.41	7.1	8.99	10.07
Газрын түвшин, м	1231.76	1231.76	1231.79	1231.8	1231.82	1231.84	1231.89	1231.94	1231.97	1231.99	1232	1232.02	1232.04
Төлөвлөлтийн түвшин, м	1231.76	1231.24	1231.79	1232.46	1233.06	1233.14	1233.21	1233.14	1233.06	1232.46	1232	1231.45	1232.04

114+960

Аас	0.50	м²
Ахөв	1.08	м²
Ацбс	1.52	м²
Асдүү	3.70	м²
Аөн	7.91	м²
Аух	0.23	м²
Ашуу	1.40	м²
Ахх	2.85	м²

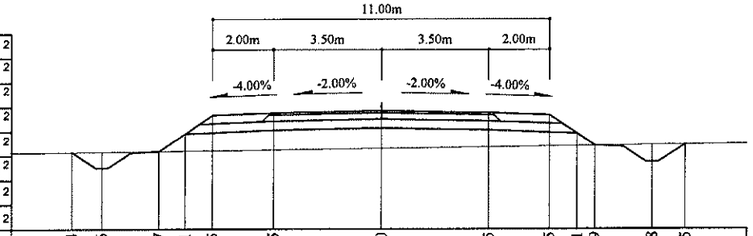

Зай, м	10.14	9.16	7.27	6.41	5.5	3.5	0	3.5	5.5	6.41	6.99	8.88	9.95
Газрын түвшин, м	1233.4	1233.4	1233.42	1233.43	1233.44	1233.47	1233.51	1233.56	1233.59	1233.6	1233.61	1233.63	1233.64
Төлөвлөлтийн түвшин, м	1233.4	1232.87	1233.42	1233.99	1234.6	1234.68	1234.75	1234.68	1234.6	1233.99	1233.61	1233.06	1233.64

115+020

Аас	0.50	м²
Ахөв	1.08	м²
Ацбс	1.52	м²
Асдүү	3.70	м²
Аөн	8.89	м²
Аух	0.23	м²
Ашуу	1.40	м²
Ахх	2.89	м²

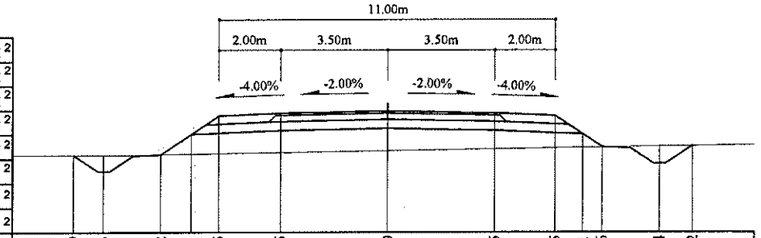

Зай, м	10.29	9.3	7.42	6.41	5.5	3.5	0	3.5	5.5	6.41	7.06	8.94	10.02
Газрын түвшин, м	1232.15	1232.15	1232.17	1232.19	1232.2	1232.24	1232.29	1232.35	1232.39	1232.4	1232.41	1232.44	1232.45
Төлөвлөлтийн түвшин, м	1232.15	1231.62	1232.17	1232.84	1233.45	1233.53	1233.6	1233.53	1233.45	1232.84	1232.41	1231.87	1232.45

Тайлбар:

Аас - Асфальт бетон хучилт
Ахөв - Хөвөө
Ацбс - Цементээр бэхжүүлсэн суурь
Асдүү - Суурийн доод үе
Аөн - Дүүргэлт
Аух - Ухмал
Ашуу - Шуудууны эзэлхүүн
Ахх - Хөрс хуулалт

УБ хот. СБД 6-р хороо Бага тойруу, 37Б. Олон Улсын Худалдааны төв "ГЕО ЗУРАГЛАЛ" ХХК	БУЛГАН - ХИШИГ-ӨНДӨР - ГУРВАН БУЛАГ ЧИГЛЭЛИЙН 133.7км ХАТУУ ХУЧИЛТТАЙ АВТО ЗАМЫН АЖЛЫН ЗУРАГ				Хөндлөн огтлол	
	Захирал	Ким-Сон Хуан		Хөндлөн огтлол	Масштаб: 1:200	
	Ерөнхий.инж	Н.Нямсүрэн		ПК 114+960 - ПК 115+060	үе шат	хуудас / бүх/хууд
	Гүйцэтгэсэн	Ж.Батнасан		ШИФР 04/12	ХО	418 / 575
	Шалгасан	Г.Намуун			2012/9 сар	

115+120

Аас	0.50	м²
Ахөв	1.08	м²
Ацбс	1.52	м²
Асдү	3.70	м²
Аөн	8.98	м²
Аух	0.18	м²
Ашуу	1.40	м²
Ахх	2.91	м²

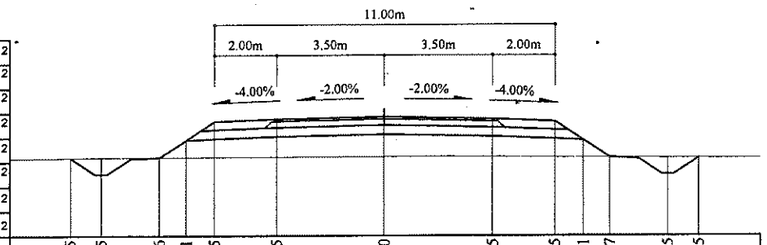

Зай, м	10.15	9.15	7.26	6.41	5.5	3.5	0	3.5	5.5	6.41	7.27	9.15	10.15
Газрын түвшин, м	1230.34	1230.34	1230.35	1230.35	1230.36	1230.36	1230.38	1230.37	1230.36	1230.35	1230.35	1230.34	1230.33
Төлөвлөлтийн түвшин, м	1230.34	1229.8	1230.35	1230.92	1231.53	1231.61	1231.68	1231.61	1231.53	1230.92	1230.35	1229.8	1230.33

115+180

Аас	0.50	м²
Ахөв	1.08	м²
Ацбс	1.52	м²
Асдү	3.70	м²
Аөн	12.06	м²
Аух	0.17	м²
Ашуу	1.40	м²
Ахх	3.04	м²

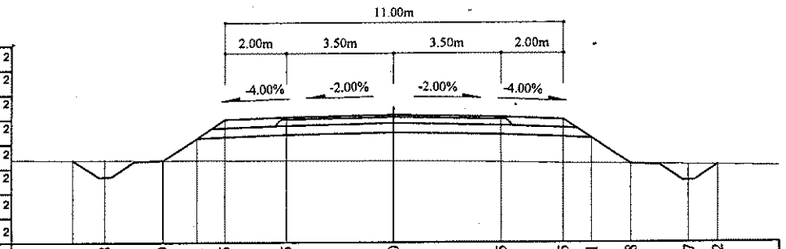

Зай, м	10.41	9.38	7.49	6.41	5.5	3.5	0	3.5	5.5	6.41	7.68	9.57	10.52
Газрын түвшин, м	1229.05	1229.05	1229.04	1229.04	1229.04	1229.03	1229.02	1228.98	1228.95	1228.94	1228.92	1228.89	1228.88
Төлөвлөлтийн түвшин, м	1229.05	1228.5	1229.04	1229.77	1230.37	1230.45	1230.52	1230.45	1230.37	1229.77	1228.92	1228.37	1228.88

115+100

Аас	0.50	м²
Ахөв	1.08	м²
Ацбс	1.52	м²
Асдү	3.70	м²
Аөн	8.05	м²
Аух	0.22	м²
Ашуу	1.40	м²
Ахх	2.86	м²

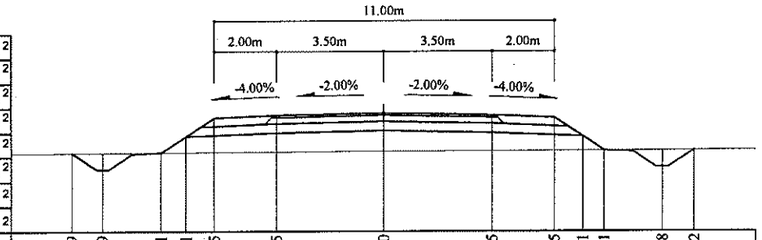

Зай, м	10.09	9.09	7.21	6.41	5.5	3.5	0	3.5	5.5	6.41	7.1	8.98	10.02
Газрын түвшин, м	1230.76	1230.76	1230.77	1230.78	1230.78	1230.8	1230.82	1230.83	1230.84	1230.84	1230.84	1230.85	1230.86
Төлөвлөлтийн түвшин, м	1230.76	1230.23	1230.77	1231.3	1231.91	1231.99	1232.06	1231.99	1231.91	1231.3	1230.84	1230.3	1230.86

115+160

Аас	0.50	м²
Ахөв	1.08	м²
Ацбс	1.52	м²
Асдү	3.70	м²
Аөн	13.08	м²
Аух	0.22	м²
Ашуу	1.40	м²
Ахх	3.06	м²

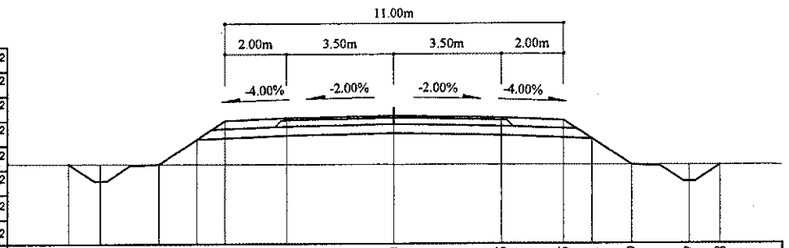

Зай, м	10.54	9.51	7.62	6.41	5.5	3.5	0	3.5	5.5	6.41	7.69	9.57	10.58
Газрын түвшин, м	1229.35	1229.35	1229.34	1229.34	1229.34	1229.33	1229.32	1229.31	1229.3	1229.3	1229.3	1229.29	1229.29
Төлөвлөлтийн түвшин, м	1229.35	1228.8	1229.34	1230.15	1230.76	1230.84	1230.91	1230.84	1230.76	1230.15	1229.3	1228.75	1229.29

115+080

Аас	0.50	м²
Ахөв	1.08	м²
Ацбс	1.52	м²
Асдү	3.70	м²
Аөн	8.99	м²
Аух	0.25	м²
Ашуу	1.40	м²
Ахх	2.90	м²

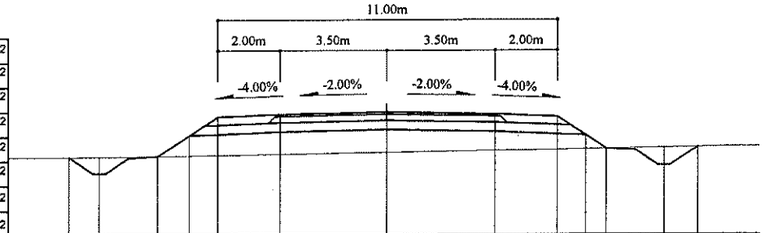

Зай, м	10.3	9.31	7.43	6.41	5.5	3.5	0	3.5	5.5	6.41	7.06	8.95	10.04
Газрын түвшин, м	1230.99	1230.99	1231.01	1231.03	1231.04	1231.07	1231.13	1231.19	1231.23	1231.24	1231.25	1231.28	1231.3
Төлөвлөлтийн түвшин, м	1230.99	1230.46	1231.01	1231.69	1232.29	1232.37	1232.44	1232.37	1232.29	1231.69	1231.25	1230.71	1231.3

115+140

Аас	0.50	м²
Ахөв	1.08	м²
Ацбс	1.52	м²
Асдү	3.70	м²
Аөн	11.23	м²
Аух	0.22	м²
Ашуу	1.40	м²
Ахх	2.99	м²

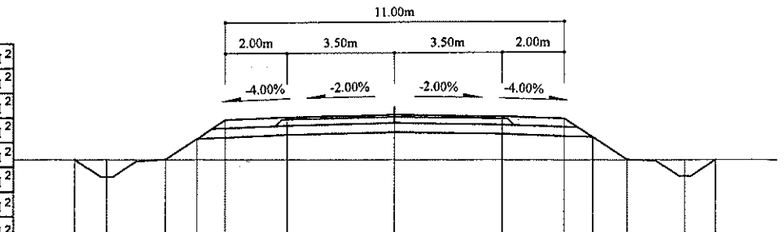

Зай, м	10.34	9.3	7.42	6.41	5.5	3.5	0	3.5	5.5	6.41	7.53	9.41	10.41
Газрын түвшин, м	1229.88	1229.87	1229.86	1229.86	1229.85	1229.84	1229.83	1229.81	1229.8	1229.8	1229.79	1229.78	1229.78
Төлөвлөлтийн түвшин, м	1229.88	1229.32	1229.86	1230.54	1231.14	1231.22	1231.29	1231.22	1231.14	1230.54	1229.79	1229.24	1229.78

Тайлбар:

Аас - Асфальт бетон хучилт
Ахөв - Хөвөө
Ацбс - Цементээр бэхжүүлсэн суурь
Асдү - Суурийн доод үе
Аөн - Дүүргэлт
Аух - Ухмал
Ашуу - Шуудууны эзэлхүүн
Ахх - Хөрс хуулалт

УБ хот, СБД 6-р хороо
Бага тойруу, 37Б Олон
Улсын Худалдааны төв

"ГЕО ЗУРАГЛАЛ" ХХК

БУЛГАН - ХИШИГ-ӨНДӨР - ГУРВАН БУЛАГ ЧИГЛЭЛИЙН 133.7км
ХАТУУ ХУЧИЛТТАЙ АВТО ЗАМЫН АЖЛЫН ЗУРАГ

Хөндлөн огтлол

Захирал	Ким Сон Хуан		Хөндлөн огтлол ..
Ерөнхий инж	Н.Нямсүрэн		ПК 115+080 - ПК 115+180
Гүйцэтгэсэн	Ж.Батнасан		ШИФР 04/12
Шалгасан	Г.Намуун		

Масштаб: 1:200

үе шат	хуудас	бүх/хууд
ХО	419	575

2012/9 сар

115+240

Аас	0.50	м²
Ахөв	1.08	м²
Ацбс	1.52	м²
Асдү	3.70	м²
Аөн	11.25	м²
Аух	0.22	м²
Ашуу	1.40	м²
Ахх	2.96	м²

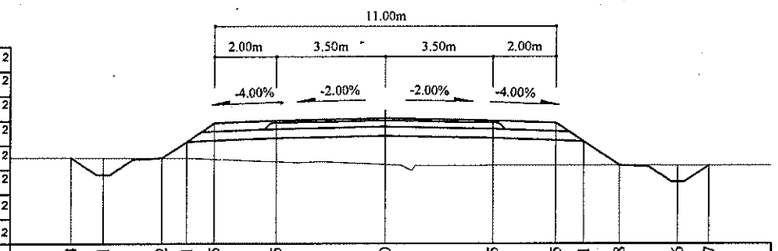

Зай, м	10.14	9.1	7.22	6.41	5.5	3.5	0	3.5	5.5	6.41	7.58	9.46	10.47
Газрын түвшин, м	1228.09	1228.08	1228.08	1228.07	1228.04	1227.96	1227.86	1227.83	1227.84	1227.84	1227.84	1227.83	1227.83
Төлөвлөлтийн түвшин, м	1228.09	1227.53	1228.08	1228.61	1229.22	1229.3	1229.37	1229.3	1229.22	1228.61	1227.84	1227.29	1227.83

115+300

Аас	0.50	м²
Ахөв	1.08	м²
Ацбс	1.52	м²
Асдү	3.70	м²
Аөн	14.32	м²
Аух	0.24	м²
Ашуу	1.40	м²
Ахх	3.10	м²

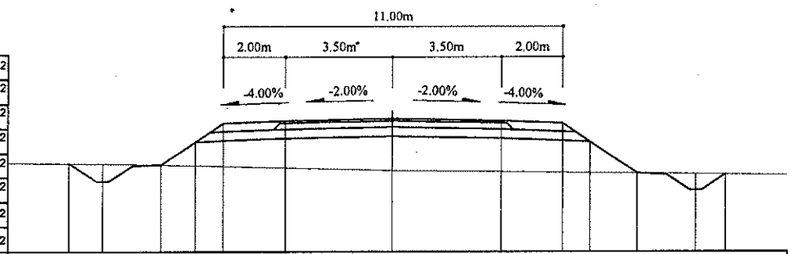

Зай, м	10.5	9.42	7.53	6.41	5.5	3.5	0	3.5	5.5	6.41	7.95	9.84	10.8
Газрын түвшин, м	1226.96	1226.95	1226.92	1226.89	1226.86	1226.82	1226.73	1226.69	1226.66	1226.65	1226.64	1226.61	1226.6
Төлөвлөлтийн түвшин, м	1226.96	1226.37	1226.92	1227.66	1228.27	1228.35	1228.42	1228.35	1228.27	1227.66	1226.64	1226.09	1226.6

115+220

Аас	0.50	м²
Ахөв	1.08	м²
Ацбс	1.52	м²
Асдү	3.70	м²
Аөн	11.46	м²
Аух	0.27	м²
Ашуу	1.40	м²
Ахх	2.95	м²

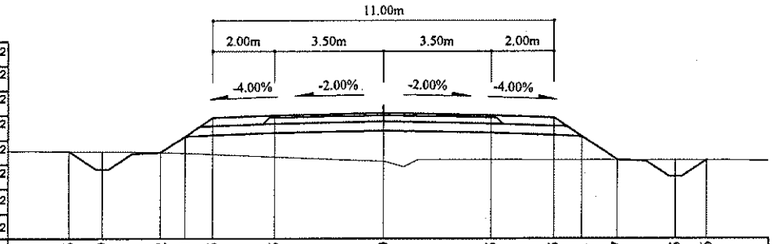

Зай, м	10.16	9.09	7.2	6.41	5.5	3.5	0	3.5	5.5	6.41	7.57	9.45	10.46
Газрын түвшин, м	1228.5	1228.49	1228.47	1228.45	1228.41	1228.33	1228.18	1228.24	1228.23	1228.23	1228.23	1228.22	1228.22
Төлөвлөлтийн түвшин, м	1228.5	1227.92	1228.47	1229	1229.6	1229.68	1229.75	1229.68	1229.6	1229	1228.23	1227.68	1228.22

115+280

Аас	0.50	м²
Ахөв	1.08	м²
Ацбс	1.52	м²
Асдү	3.70	м²
Аөн	12.31	м²
Аух	0.39	м²
Ашуу	1.40	м²
Ахх	2.98	м²

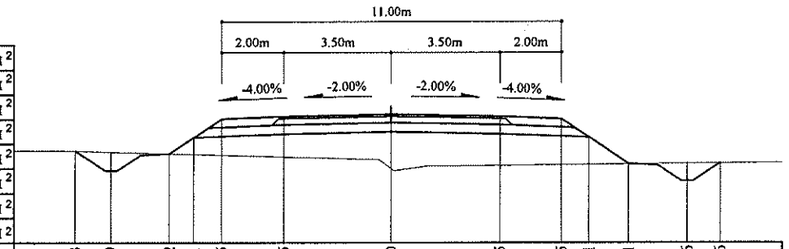

Зай, м	10.23	9.09	7.2	6.41	5.5	3.5	0	3.5	5.5	6.41	7.71	9.6	10.66
Газрын түвшин, м	1227.5	1227.47	1227.41	1227.39	1227.36	1227.31	1226.92	1227.03	1227.05	1227.06	1227.07	1227.09	1227.1
Төлөвлөлтийн түвшин, м	1227.5	1226.87	1227.41	1227.94	1228.55	1228.63	1228.7	1228.63	1228.55	1227.94	1227.07	1226.53	1227.1

115+200

Аас	0.50	м²
Ахөв	1.08	м²
Ацбс	1.52	м²
Асдү	3.70	м²
Аөн	12.15	м²
Аух	0.24	м²
Ашуу	1.40	м²
Ахх	3.02	м²

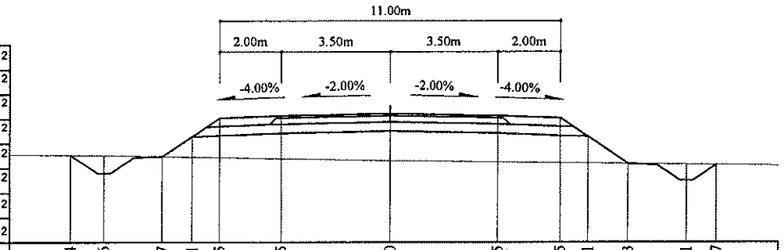

Зай, м	10.34	9.26	7.37	6.41	5.5	3.5	0	3.5	5.5	6.41	7.73	9.61	10.57
Газрын түвшин, м	1228.79	1228.77	1228.74	1228.72	1228.71	1228.67	1228.6	1228.56	1228.53	1228.52	1228.5	1228.48	1228.47
Төлөвлөлтийн түвшин, м	1228.79	1228.19	1228.74	1229.38	1229.99	1230.07	1230.14	1230.07	1229.99	1229.38	1228.5	1227.96	1228.47

115+260

Аас	0.50	м²
Ахөв	1.08	м²
Ацбс	1.52	м²
Асдү	3.70	м²
Аөн	11.83	м²
Аух	0.27	м²
Ашуу	1.40	м²
Ахх	2.98	м²

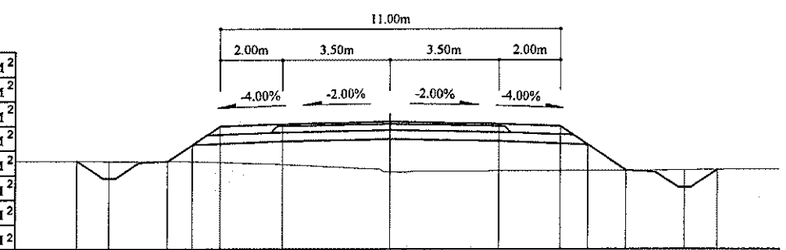

Зай, м	10.14	9.1	7.21	6.41	5.5	3.5	0	3.5	5.5	6.41	7.66	9.55	10.61
Газрын түвшин, м	1227.73	1227.73	1227.72	1227.71	1227.69	1227.62	1227.38	1227.41	1227.42	1227.42	1227.42	1227.44	1227.45
Төлөвлөлтийн түвшин, м	1227.73	1227.18	1227.72	1228.26	1228.86	1228.94	1229.01	1228.94	1228.86	1228.26	1227.42	1226.88	1227.45

Тайлбар:

- Аас - Асфальт бетон хучилт
- Ахөв - Хөвөө
- Ацбс - Цементээр бэхжүүлсэн суурь
- Асдү - Суурийн доод үе
- Аөн - Дүүргэлт
- Аух - Ухмал
- Ашуу - Шуудууны эзэлхүүн
- Ахх - Хөрс хуулалт

УБ хот. СБД 6-р хороо Бага тойруу, 37Б. Олон Улсын Худалдааны төв	БУЛГАН - ХИШИГ-ӨНДӨР - ГУРВАН БУЛАГ ЧИГЛЭЛИЙН 133.7км ХАТУУ ХУЧИЛТТАЙ АВТО ЗАМЫН АЖЛЫН ЗУРАГ					Хөндлөн огтлол
	Зохирал	Ким Сон Хуан		Хөндлөн огтлол		Масштаб: 1:200
	Ерөнхий инж	Н.Нямсүрэн		ПК 115+200 - ПК 115+300		үе шат / хуудас / бүх/хууд
	Гүйцэтгэсэн	Ж.Батнасан		ШИФР 04/12		ХО / 420 / 575
"ГЕО ЗУРАГЛАЛ" ХХК	Шалгасан	Г.Намуун				2012/9 сар

115+360

Аас	0.50	м²
Ахөв	1.08	м²
Ацбс	1.52	м²
Асдү	3.70	м²
Аөн	23.11	м²
Аух	0.27	м²
Ашуу	1.40	м²
Ахх	3.37	м²

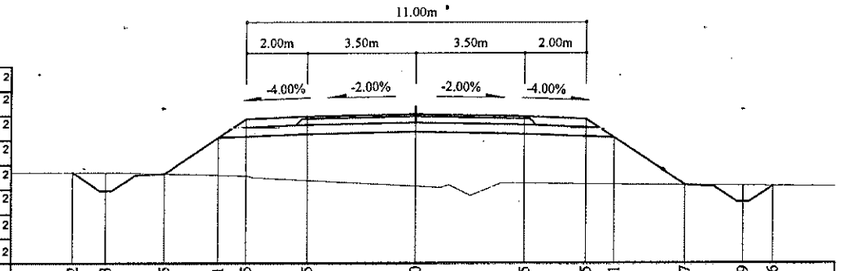

Зай, м	11.12	10.03	8.15	6.41	5.5	3.5	0	3.5	5.5	6.41	8.7	10.59	11.56
Газрын түвшин, м	1225.87	1225.86	1225.82	1225.77	1225.75	1225.6	1225.41	1225.51	1225.49	1225.48	1225.45	1225.44	1225.43
Төлөвлөлтийн түвшин, м	1225.87	1225.28	1225.82	1226.98	1227.59	1227.67	1227.74	1227.67	1227.59	1226.98	1225.45	1224.91	1225.43

115+420

Аас	0.50	м²
Ахөв	1.08	м²
Ацбс	1.52	м²
Асдү	3.70	м²
Аөн	39.14	м²
Аух	0.37	м²
Ашуу	1.40	м²
Ахх	3.87	м²

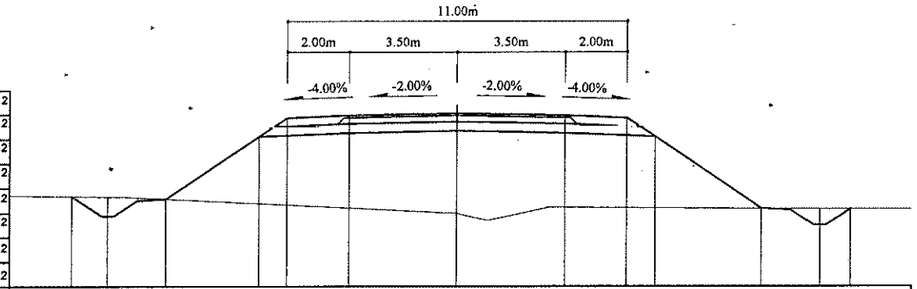

Зай, м	12.48	11.33	9.44	6.41	5.5	3.5	0	3.5	5.5	6.41	9.91	11.79	12.79
Газрын түвшин, м	1224.39	1224.37	1224.3	1224.15	1224.1	1224	1223.83	1224.02	1224.01	1224.01	1223.99	1223.98	1223.97
Төлөвлөлтийн түвшин, м	1224.39	1223.75	1224.3	1226.32	1226.93	1227.01	1227.08	1227.01	1226.93	1226.32	1223.99	1223.44	1223.97

115+340

Аас	0.50	м²
Ахөв	1.08	м²
Ацбс	1.52	м²
Асдү	3.70	м²
Аөн	20.35	м²
Аух	0.30	м²
Ашуу	1.40	м²
Ахх	3.31	м²

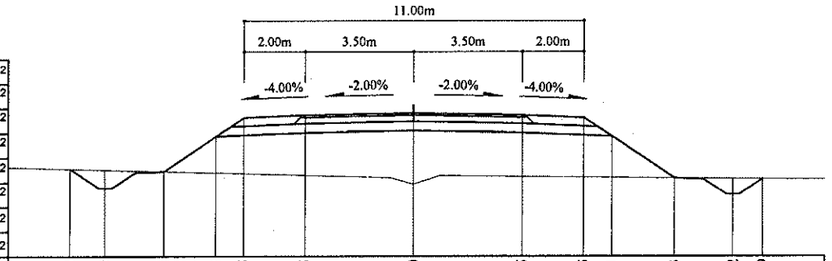

Зай, м	11.13	9.99	8.1	6.41	5.5	3.5	0	3.5	5.5	6.41	8.43	10.32	11.29
Газрын түвшин, м	1226.16	1226.13	1226.08	1226.03	1226	1225.95	1225.67	1225.91	1225.89	1225.88	1225.86	1225.84	1225.83
Төлөвлөлтийн түвшин, м	1226.16	1225.53	1226.08	1227.21	1227.81	1227.89	1227.96	1227.89	1227.81	1227.21	1225.86	1225.31	1225.83

115+400

Аас	0.50	м²
Ахөв	1.08	м²
Ацбс	1.52	м²
Асдү	3.70	м²
Аөн	30.89	м²
Аух	0.29	м²
Ашуу	1.40	м²
Ахх	3.60	м²

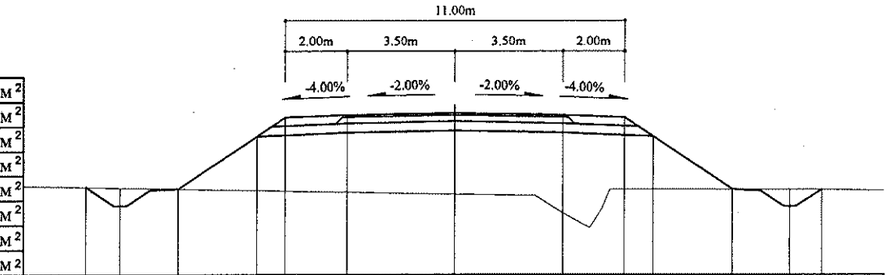

Зай, м	11.97	10.86	8.98	6.41	5.5	3.5	0	3.5	5.5	6.41	9.01	10.89	11.9
Газрын түвшин, м	1224.89	1224.87	1224.83	1224.78	1224.76	1224.72	1224.66	1224.05	1224.82	1224.82	1224.81	1224.81	1224.8
Төлөвлөлтийн түвшин, м	1224.89	1224.28	1224.83	1226.54	1227.15	1227.23	1227.3	1227.23	1227.15	1226.54	1224.81	1224.26	1224.8

115+320

Аас	0.50	м²
Ахөв	1.08	м²
Ацбс	1.52	м²
Асдү	3.70	м²
Аөн	17.82	м²
Аух	0.29	м²
Ашуу	1.40	м²
Ахх	3.23	м²

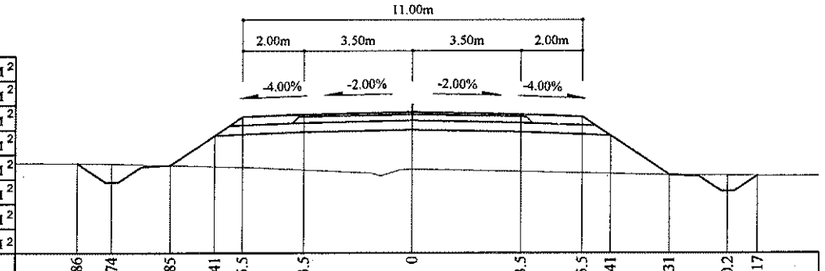

Зай, м	10.86	9.74	7.85	6.41	5.5	3.5	0	3.5	5.5	6.41	8.31	10.2	11.17
Газрын түвшин, м	1226.53	1226.52	1226.47	1226.42	1226.4	1226.32	1226.34	1226.27	1226.22	1226.2	1226.16	1226.14	1226.13
Төлөвлөлтийн түвшин, м	1226.53	1225.92	1226.47	1227.43	1228.03	1228.11	1228.18	1228.11	1228.03	1227.43	1226.16	1225.61	1226.13

115+380

Аас	0.50	м²
Ахөв	1.08	м²
Ацбс	1.52	м²
Асдү	3.70	м²
Аөн	23.84	м²
Аух	0.21	м²
Ашуу	1.40	м²
Ахх	3.46	м²

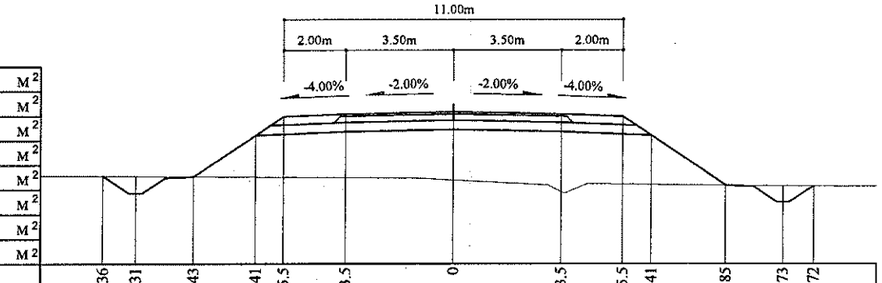

Зай, м	11.36	10.31	8.43	6.41	5.5	3.5	0	3.5	5.5	6.41	8.85	10.73	11.72
Газрын түвшин, м	1225.44	1225.43	1225.42	1225.4	1225.4	1225.38	1225.31	1224.92	1225.17	1225.16	1225.14	1225.12	1225.11
Төлөвлөлтийн түвшин, м	1225.44	1224.87	1225.42	1226.76	1227.37	1227.45	1227.52	1227.45	1227.37	1226.76	1225.14	1224.59	1225.11

Тайлбар:

Аас - Асфальт бетон хучилт
Ахөв - Хөвөө
Ацбс - Цементээр бэхжүүлсэн суурь
Асдү - Суурийн доод үе
Аөн - Дүүргэлт
Аух - Ухмал
Ашуу - Шуудууны эзэлхүүн
Ахх - Хөрс хуулалт

УБ хот. СБД 6-р хороо Бага тойруу, 37Б. Олон Улсын Худалдааны төв "ГЕО ЗУРАГЛАЛ" ХХК	БУЛГАН - ХИШИГ-ӨНДӨР - ГУРВАН БУЛАГ ЧИГЛЭЛИЙН 133.7км ХАТУУ ХУЧИЛТТАЙ АВТО ЗАМЫН АЖЛЫН ЗУРАГ				Хөндлөн огтлол	
	Захирал	Ким Сон Хуан		Хөндлөн огтлол	Масштаб: 1:200	
	Ерөнхий.инж	Н.Нямсүрэн		ПК 115+320 - ПК 115+420	үе шат	хуудас / бүх/хууд
	Гүйцэтгэсэн	Ж.Батнасан		ШИФР 04/12	ХО	421 / 575
	Шалгасан	Г.Намуун			2012/9 сар	

115+480

Аас	0.50	м²
Ахөв	1.08	м²
Ацбс	1.52	м²
Асдү	3.70	м²
Аөн	31.80	м²
Аух	0.16	м²
Ашуу	1.40	м²
Ахх	3.75	м²

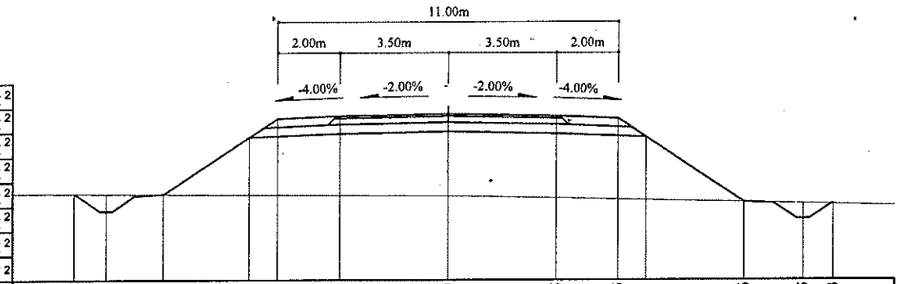

Зай, м	12.11	11.06	9.17	6.41	5.5	3.5	0	3.5	5.5	6.41	9.56	11.45	12.43
Газрын түвшин, м	1223.62	1223.61	1223.6	1223.58	1223.57	1223.56	1223.53	1223.48	1223.43	1223.41	1223.34	1223.29	1223.27
Төлөвлөлтийн түвшин, м	1223.62	1223.05	1223.6	1225.44	1226.05	1226.13	1226.2	1226.13	1226.05	1225.44	1223.34	1222.79	1223.27

115+540

Аас	0.50	м²
Ахөв	1.08	м²
Ацбс	1.52	м²
Асдү	3.70	м²
Аөн	26.62	м²
Аух	0.16	м²
Ашуу	1.40	м²
Ахх	3.56	м²

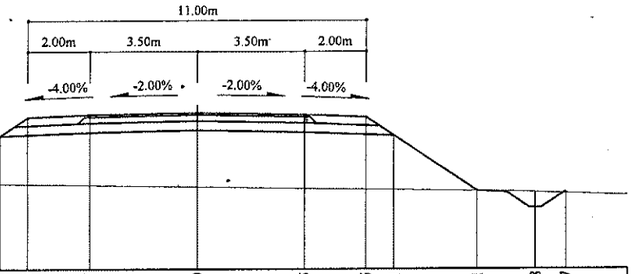

Зай, м	11.63	10.59	8.7	6.41	5.5	3.5	0	3.5	5.5	6.41	9.1	10.98	11.97
Газрын түвшин, м	1222.68	1222.68	1222.67	1222.66	1222.64	1222.61	1222.55	1222.5	1222.46	1222.45	1222.41	1222.37	1222.34
Төлөвлөлтийн түвшин, м	1222.68	1222.12	1222.67	1224.2	1224.81	1224.89	1224.96	1224.89	1224.81	1224.2	1222.41	1221.86	1222.34

115+460

Аас	0.50	м²
Ахөв	1.08	м²
Ацбс	1.52	м²
Асдү	3.70	м²
Аөн	37.93	м²
Аух	0.16	м²
Ашуу	1.40	м²
Ахх	3.92	м²

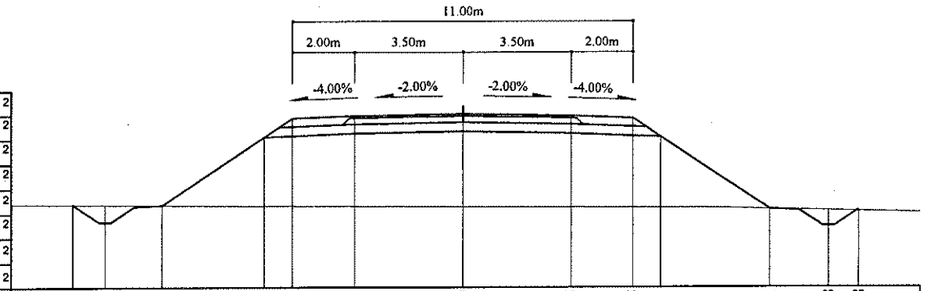

Зай, м	12.65	11.6	9.71	6.41	5.5	3.5	0	3.5	5.5	6.41	9.91	11.8	12.78
Газрын түвшин, м	1223.59	1223.59	1223.57	1223.55	1223.54	1223.53	1223.52	1223.5	1223.49	1223.49	1223.44	1223.39	1223.37
Төлөвлөлтийн түвшин, м	1223.59	1223.03	1223.57	1225.77	1226.38	1226.46	1226.53	1226.46	1226.38	1225.77	1223.44	1222.89	1223.37

115+520

Аас	0.50	м²
Ахөв	1.08	м²
Ацбс	1.52	м²
Асдү	3.70	м²
Аөн	29.32	м²
Аух	0.14	м²
Ашуу	1.40	м²
Ахх	3.67	м²

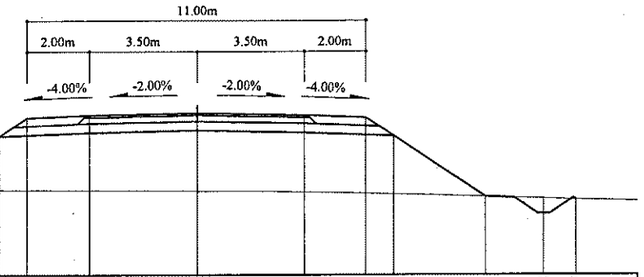

Зай, м	11.92	10.88	8.99	6.41	5.5	3.5	0	3.5	5.5	6.41	9.36	11.24	12.27
Газрын түвшин, м	1222.94	1222.94	1222.93	1222.91	1222.91	1222.9	1222.88	1222.84	1222.8	1222.77	1222.68	1222.62	1222.59
Төлөвлөлтийн түвшин, м	1222.94	1222.38	1222.93	1224.65	1225.26	1225.34	1225.41	1225.34	1225.26	1224.65	1222.68	1222.14	1222.59

115+440

Аас	0.50	м²
Ахөв	1.08	м²
Ацбс	1.52	м²
Асдү	3.70	м²
Аөн	42.17	м²
Аух	0.42	м²
Ашуу	1.40	м²
Ахх	4.02	м²

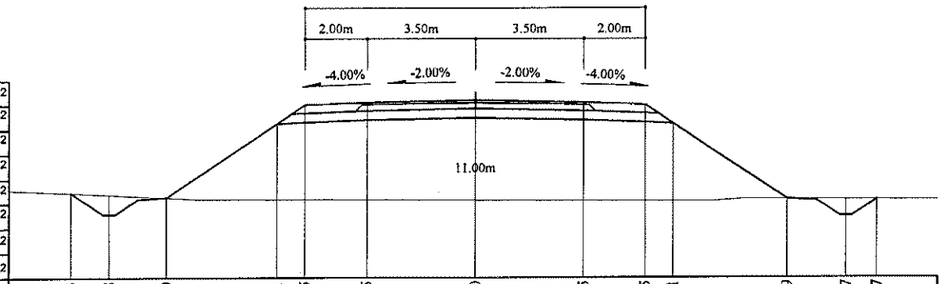

Зай, м	13.13	11.88	10	6.41	5.5	3.5	0	3.5	5.5	6.41	10.09	11.97	12.97
Газрын түвшин, м	1223.83	1223.77	1223.67	1223.62	1223.61	1223.61	1223.59	1223.58	1223.57	1223.56	1223.61	1223.6	1223.6
Төлөвлөлтийн түвшин, м	1223.83	1223.13	1223.67	1226.07	1226.67	1226.75	1226.82	1226.75	1226.67	1226.07	1223.61	1223.07	1223.6

115+500

Аас	0.50	м²
Ахөв	1.08	м²
Ацбс	1.52	м²
Асдү	3.70	м²
Аөн	31.23	м²
Аух	0.16	м²
Ашуу	1.40	м²
Ахх	3.73	м²

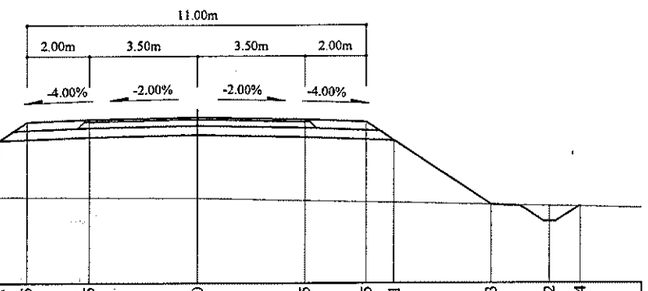

Зай, м	12.05	11	9.12	6.41	5.5	3.5	0	3.5	5.5	6.41	9.53	11.42	12.4
Газрын түвшин, м	1223.28	1223.27	1223.26	1223.24	1223.24	1223.22	1223.2	1223.12	1223.08	1223.05	1222.98	1222.94	1222.92
Төлөвлөлтийн түвшин, м	1223.28	1222.72	1223.26	1225.07	1225.67	1225.75	1225.82	1225.75	1225.67	1225.07	1222.98	1222.44	1222.92

Тайлбар:

- Аас - Асфальт бетон хучилт
- Ахөв - Хөвөө
- Ацбс - Цементээр бэхжүүлсэн суурь
- Асдү - Суурийн доод үе
- Аөн - Дүүргэлт
- Аух - Ухмал
- Ашуу - Шуудууны эзэлхүүн
- Ахх - Хөрс хуулалт

УБ хот. СБД 6-р хороо Бага тойруу, 37Б. Олон Улсын Худалдааны төв	БУЛГАН - ХИШИГ-ӨНДӨР - ГУРВАН БУЛАГ ЧИГЛЭЛИЙН 133.7км ХАТУУ ХУЧИЛТТАЙ АВТО ЗАМЫН АЖЛЫН ЗУРАГ				Хөндлөн огтлол	
	Захирал	Ким Сон Хуан		Хөндлөн огтлол	Масштаб: 1:200	
	Ерөнхий.инж	Н.Нямсүрэн		ПК 115+440 - ПК 115+540	үе шат	хуудас / бүх/хууд
	Гүйцэтгэсэн	Ж.Батнасан		ШИФР 04/12	ХО	422 / 575
"ГЕО ЗУРАГЛАЛ" ХХК	Шалгасан	Г.Намуун			2012/9 сар	

115+600

Аас	0.50	м²
Ахөв	1.08	м²
Ацбс	1.52	м²
Асдү	3.70	м²
Аөн	16.01	м²
Аух	0.18	м²
Ашуу	1.40	м²
Ахх	3.18	м²

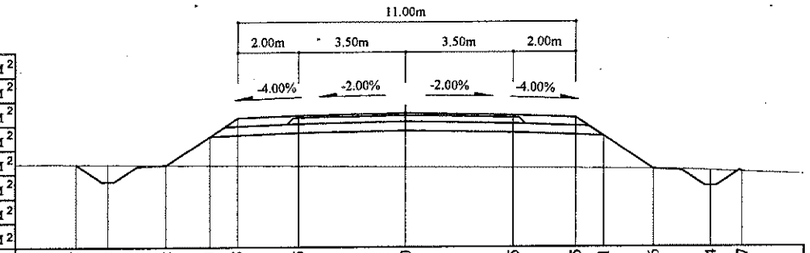

Зай, м	10.77	9.71	7.82	6.41	5.5	3.5	0	3.5	5.5	6.41	8.06	9.94	10.97
Газрын түвшин, м	1221.88	1221.87	1221.86	1221.84	1221.84	1221.82	1221.78	1221.75	1221.73	1221.72	1221.7	1221.65	1221.6
Төлөвлөлтийн түвшин, м	1221.88	1221.31	1221.86	1222.8	1223.4	1223.48	1223.55	1223.48	1223.4	1222.8	1221.7	1221.16	1221.6

115+580

Аас	0.50	м²
Ахөв	1.08	м²
Ацбс	1.52	м²
Асдү	3.70	м²
Аөн	19.62	м²
Аух	0.21	м²
Ашуу	1.40	м²
Ахх	3.31	м²

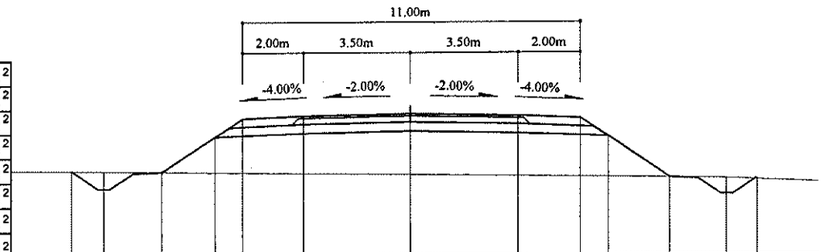

Зай, м	11.07	10	8.12	6.41	5.5	3.5	0	3.5	5.5	6.41	8.43	10.31	11.3
Газрын түвшин, м	1222.16	1222.15	1222.13	1222.11	1222.09	1222.07	1222.02	1221.98	1221.96	1221.94	1221.92	1221.89	1221.85
Төлөвлөлтийн түвшин, м	1222.16	1221.58	1222.13	1223.27	1223.87	1223.95	1224.02	1223.95	1223.87	1223.27	1221.92	1221.37	1221.85

115+560

Аас	0.50	м²
Ахөв	1.08	м²
Ацбс	1.52	м²
Асдү	3.70	м²
Аөн	23.22	м²
Аух	0.20	м²
Ашуу	1.40	м²
Ахх	3.44	м²

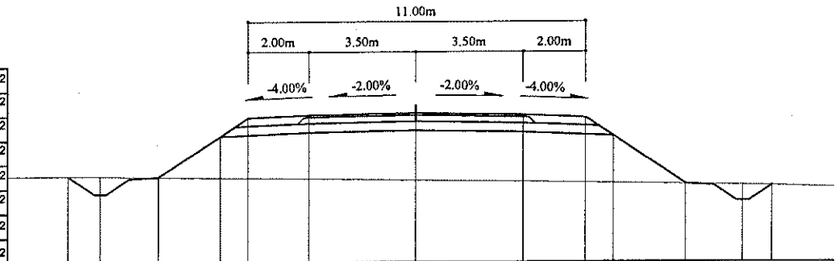

Зай, м	11.36	10.3	8.42	6.41	5.5	3.5	0	3.5	5.5	6.41	8.79	10.67	11.63
Газрын түвшин, м	1222.42	1222.42	1222.39	1222.37	1222.36	1222.33	1222.28	1222.23	1222.2	1222.18	1222.15	1222.12	1222.1
Төлөвлөлтийн түвшин, м	1222.42	1221.85	1222.39	1223.73	1224.34	1224.42	1224.49	1224.42	1224.34	1223.73	1222.15	1221.6	1222.1

115+660

Аас	0.50	м²
Ахөв	1.08	м²
Ацбс	1.52	м²
Асдү	3.70	м²
Аөн	13.37	м²
Аух	0.27	м²
Ашуу	1.40	м²
Ахх	3.07	м²

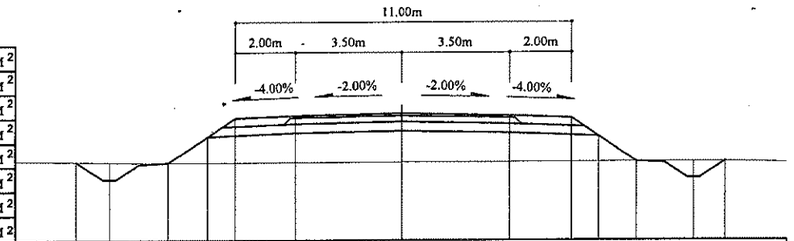

Зай, м	10.66	9.6	7.71	6.41	5.5	3.5	0	3.5	5.5	6.41	7.66	9.54	10.57
Газрын түвшин, м	1220.56	1220.55	1220.53	1220.53	1220.54	1220.54	1220.55	1220.56	1220.56	1220.56	1220.57	1220.57	1220.57
Төлөвлөлтийн түвшин, м	1220.56	1219.98	1220.53	1221.4	1222	1222.08	1222.15	1222.08	1222	1221.4	1220.57	1220.02	1220.57

115+640

Аас	0.50	м²
Ахөв	1.08	м²
Ацбс	1.52	м²
Асдү	3.70	м²
Аөн	13.59	м²
Аух	0.26	м²
Ашуу	1.40	м²
Ахх	3.07	м²

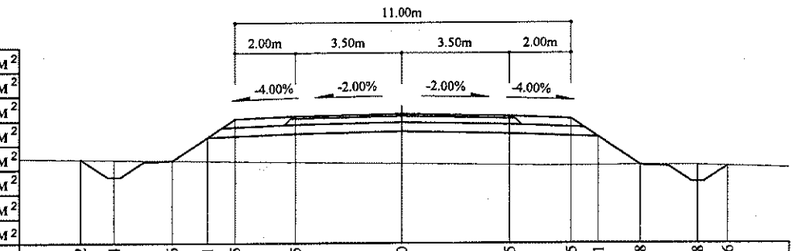

Зай, м	10.52	9.44	7.56	6.41	5.5	3.5	0	3.5	5.5	6.41	7.8	9.68	10.66
Газрын түвшин, м	1221.14	1221.13	1221.1	1221.09	1221.07	1221.05	1221	1220.95	1220.93	1220.94	1220.94	1220.94	1220.91
Төлөвлөлтийн түвшин, м	1221.14	1220.56	1221.1	1221.86	1222.47	1222.55	1222.62	1222.55	1222.47	1221.86	1220.94	1220.39	1220.91

115+620

Аас	0.50	м²
Ахөв	1.08	м²
Ацбс	1.52	м²
Асдү	3.70	м²
Аөн	14.32	м²
Аух	0.20	м²
Ашуу	1.40	м²
Ахх	3.11	м²

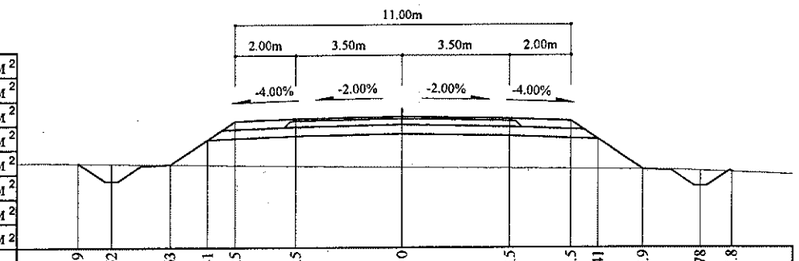

Зай, м	10.59	9.52	7.63	6.41	5.5	3.5	0	3.5	5.5	6.41	7.9	9.78	10.8
Газрын түвшин, м	1221.56	1221.54	1221.52	1221.5	1221.49	1221.46	1221.42	1221.38	1221.36	1221.35	1221.34	1221.29	1221.25
Төлөвлөлтийн түвшин, м	1221.56	1220.97	1221.52	1222.33	1222.94	1223.02	1223.09	1223.02	1222.94	1222.33	1221.34	1220.8	1221.25

Тайлбар:

Аас - Асфальт бетон хучилт
Ахөв - Хөвөө.
Ацбс - Цементээр бэхжүүлсэн суурь
Асдү - Суурийн доод үе
Аөн - Дүүргэлт
Аух - Ухмал
Ашуу - Шуудууны эзэлхүүн
Ахх - Хөрс хуулалт

УБ хот. СБД 6-р хороо Бага тойруу, 37Б. Олон Улсын Худалдааны төв	БУЛГАН - ХИШИГ-ӨНДӨР - ГУРВАН БУЛАГ ЧИГЛЭЛИЙН 133.7км ХАТУУ ХУЧИЛТТАЙ АВТО ЗАМЫН АЖЛЫН ЗУРАГ				Хөндлөн огтлол	
	Захирал	Ким Сон Хуан		Хөндлөн огтлол .	Масштаб: 1:200	
	Ерөнхий инж	Н.Нямсүрэн		ПК 115+560 - ПК 115+660	үе шат	хуудас / бүх/хууд
	Гүйцэтгэсэн	Ж.Батнасан		ШИФР 04/12	ХО	423 / 575
"ГЕО ЗУРАГЛАЛ" ХХК	Шалгасан	Г.Намуун			2012/9 сар	

115+720

Аас	0.50	м²
Ахөв	1.08	м²
Ацбс	1.52	м²
Асдү	3.70	м²
Аөн	12.97	м²
Аух	0.20	м²
Ашуу	1.40	м²
Ахх	3.06	м²

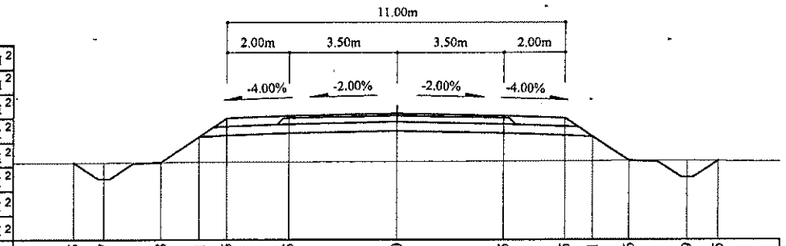

Зай, м	10.55	9.57	7.68	6.41	5.5	3.5	0	3.5	5.5	6.41	7.6	9.49	10.5
Газрын түвшин, м	1219.13	1219.14	1219.15	1219.16	1219.16	1219.17	1219.18	1219.19	1219.19	1219.2	1219.2	1219.21	1219.2
Төлөвлөлтийн түвшин, м	1219.13	1218.61	1219.15	1220	1220.61	1220.69	1220.76	1220.69	1220.61	1220	1219.2	1218.66	1219.2

115+780

Аас	0.50	м²
Ахөв	1.08	м²
Ацбс	1.52	м²
Асдү	3.70	м²
Аөн	10.90	м²
Аух	0.24	м²
Ашуу	1.40	м²
Ахх	2.97	м²

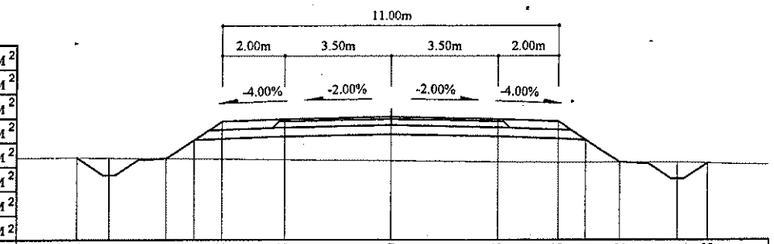

Зай, м	10.28	9.21	7.33	6.41	5.5	3.5	0	3.5	5.5	6.41	7.52	9.41	10.38
Газрын түвшин, м	1218.05	1218.04	1218.02	1218.01	1218	1217.98	1217.95	1217.91	1217.89	1217.89	1217.89	1217.89	1217.86
Төлөвлөлтийн түвшин, м	1218.05	1217.48	1218.02	1218.64	1219.24	1219.32	1219.39	1219.32	1219.24	1218.64	1217.89	1217.35	1217.86

115+700

Аас	0.50	м²
Ахөв	1.08	м²
Ацбс	1.52	м²
Асдү	3.70	м²
Аөн	13.06	м²
Аух	0.18	м²
Ашуу	1.40	м²
Ахх	3.06	м²

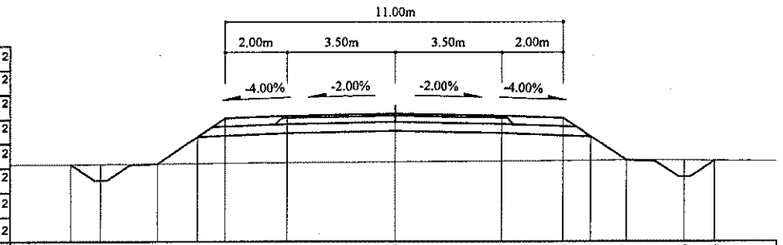

Зай, м	10.61	9.62	7.74	6.41	5.5	3.5	0	3.5	5.5	6.41	7.57	9.46	10.45
Газрын түвшин, м	1219.56	1219.56	1219.58	1219.59	1219.6	1219.61	1219.64	1219.66	1219.67	1219.68	1219.69	1219.68	1219.67
Төлөвлөлтийн түвшин, м	1219.56	1219.03	1219.58	1220.46	1221.07	1221.15	1221.22	1221.15	1221.07	1220.46	1219.69	1219.14	1219.67

115+760

Аас	0.50	м²
Ахөв	1.08	м²
Ацбс	1.52	м²
Асдү	3.70	м²
Аөн	12.26	м²
Аух	0.23	м²
Ашуу	1.40	м²
Ахх	3.03	м²

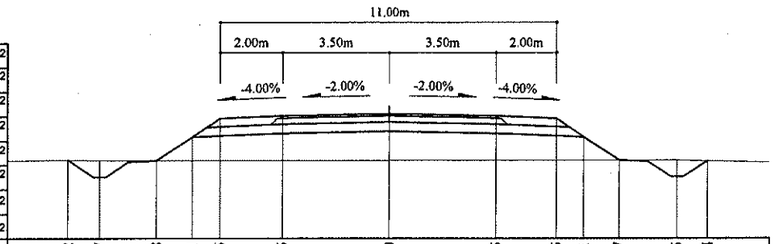

Зай, м	10.52	9.47	7.58	6.41	5.5	3.5	0	3.5	5.5	6.41	7.57	9.45	10.44
Газрын түвшин, м	1218.32	1218.31	1218.3	1218.3	1218.3	1218.31	1218.31	1218.31	1218.31	1218.31	1218.31	1218.31	1218.29
Төлөвлөлтийн түвшин, м	1218.32	1217.76	1218.3	1219.09	1219.69	1219.77	1219.84	1219.77	1219.69	1219.09	1218.31	1217.77	1218.29

115+680

Аас	0.50	м²
Ахөв	1.08	м²
Ацбс	1.52	м²
Асдү	3.70	м²
Аөн	12.70	м²
Аух	0.20	м²
Ашуу	1.40	м²
Ахх	3.05	м²

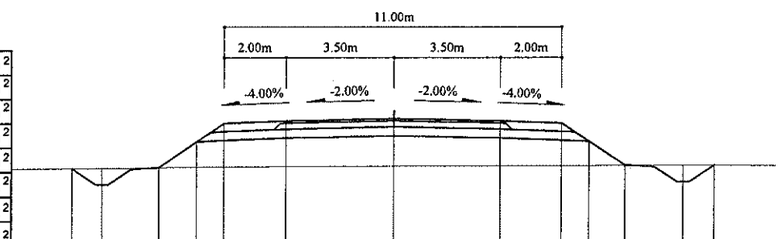

Зай, м	10.54	9.56	7.67	6.41	5.5	3.5	0	3.5	5.5	6.41	7.59	9.47	10.49
Газрын түвшин, м	1220.07	1220.08	1220.09	1220.1	1220.11	1220.12	1220.13	1220.14	1220.14	1220.14	1220.15	1220.15	1220.15
Төлөвлөлтийн түвшин, м	1220.07	1219.54	1220.09	1220.93	1221.54	1221.62	1221.69	1221.62	1221.54	1220.93	1220.15	1219.6	1220.15

115+740

Аас	0.50	м²
Ахөв	1.08	м²
Ацбс	1.52	м²
Асдү	3.70	м²
Аөн	12.79	м²
Аух	0.22	м²
Ашуу	1.40	м²
Ахх	3.05	м²

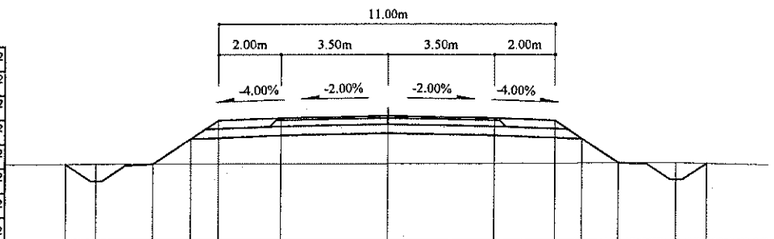

Зай, м	10.54	9.53	7.64	6.41	5.5	3.5	0	3.5	5.5	6.41	7.6	9.48	10.46
Газрын түвшин, м	1218.71	1218.72	1218.72	1218.72	1218.72	1218.72	1218.73	1218.74	1218.74	1218.75	1218.75	1218.75	1218.73
Төлөвлөлтийн түвшин, м	1218.71	1218.17	1218.72	1219.54	1220.15	1220.23	1220.3	1220.23	1220.15	1219.54	1218.75	1218.2	1218.73

Тайлбар:

Аас - Асфальт бетон хучилт
Ахөв - Хөвөө
Ацбс - Цементээр бэхжүүлсэн суурь
Асдү - Суурийн доод үе
Аөн - Дүүргэлт
Аух - Ухмал
Ашуу - Шуудууны эзэлхүүн
Ахх - Хөрс хуулалт

УБ хот. СБД 6-р хороо Бага тойруу, 37Б. Олон Улсын Худалдааны төв	БУЛГАН - ХИШИГ-ӨНДӨР - ГУРВАН БУЛАГ ЧИГЛЭЛИЙН 133.7км ХАТУУ ХУЧИЛТТАЙ АВТО ЗАМЫН АЖЛЫН ЗУРАГ				Хөндлөн огтлол	
	Захирал	Ким Сон Хуан		Хөндлөн огтлол	Масштаб: 1:200	
	Ерөнхий.инж	Н.Нямсүрэн		ПК 115+680 - ПК 115+780	үе шат	хуудас / бүх/хууд
	Гүйцэтгэсэн	Ж.Батнасан		ШИФР 04/12	ХО	424 / 575
"ГЕО ЗУРАГЛАЛ" ХХК	Шалгасан	Г.Намуун			2012/9 сар	

115+840

Аас	0.50	м²
Ахөв	1.08	м²
Ацбс	1.52	м²
Асдү	3.70	м²
Аөн	8.90	м²
Аух	0.19	м²
Ашуу	1.40	м²
Ахх	2.89	м²

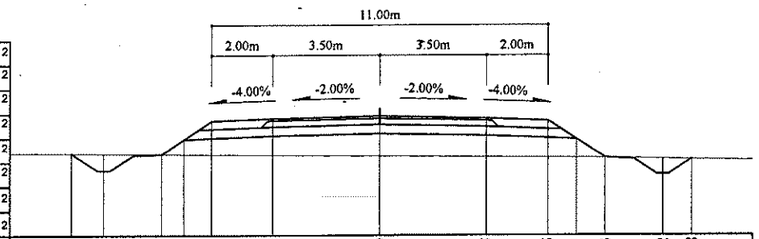

Зай, м	10.08	9.02	7.14	6.41	5.5	3.5	0	3.5	5.5	6.41	7.33	9.22	10.18
Газрын түвшин, м	1216.86	1216.85	1216.83	1216.82	1216.82	1216.8	1216.77	1216.74	1216.72	1216.71	1216.7	1216.67	1216.65
Төлөвлөлтийн түвшин, м	1216.86	1216.28	1216.83	1217.32	1217.92	1218	1218.07	1218	1217.92	1217.32	1216.7	1216.15	1216.65

115+900

Аас	0.50	м²
Ахөв	1.08	м²
Ацбс	1.52	м²
Асдү	3.70	м²
Аөн	6.10	м²
Аух	0.22	м²
Ашуу	1.40	м²
Ахх	2.78	м²

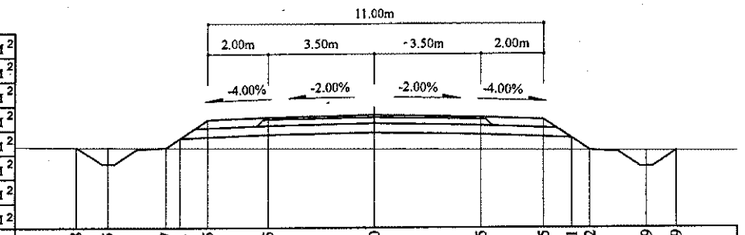

Зай, м	9.8	8.75	6.87	6.41	5.5	3.5	0	3.5	5.5	6.41	7.02	8.9	9.89
Газрын түвшин, м	1215.75	1215.75	1215.74	1215.73	1215.73	1215.71	1215.69	1215.66	1215.65	1215.64	1215.64	1215.62	1215.62
Төлөвлөлтийн түвшин, м	1215.75	1215.19	1215.74	1216.04	1216.65	1216.73	1216.8	1216.73	1216.65	1216.04	1215.64	1215.09	1215.62

115+820

Аас	0.50	м²
Ахөв	1.08	м²
Ацбс	1.52	м²
Асдү	3.70	м²
Аөн	9.05	м²
Аух	0.19	м²
Ашуу	1.40	м²
Ахх	2.90	м²

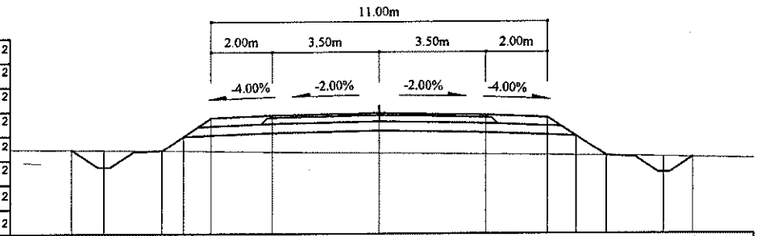

Зай, м	10.05	9	7.11	6.41	5.5	3.5	0	3.5	5.5	6.41	7.39	9.27	10.24
Газрын түвшин, м	1217.31	1217.3	1217.28	1217.27	1217.26	1217.24	1217.19	1217.15	1217.12	1217.11	1217.1	1217.06	1217.04
Төлөвлөлтийн түвшин, м	1217.31	1216.74	1217.28	1217.75	1218.36	1218.44	1218.51	1218.44	1218.36	1217.75	1217.1	1216.55	1217.04

115+880

Аас	0.50	м²
Ахөв	1.08	м²
Ацбс	1.52	м²
Асдү	3.70	м²
Аөн	6.49	м²
Аух	0.21	м²
Ашуу	1.40	м²
Ахх	2.79	м²

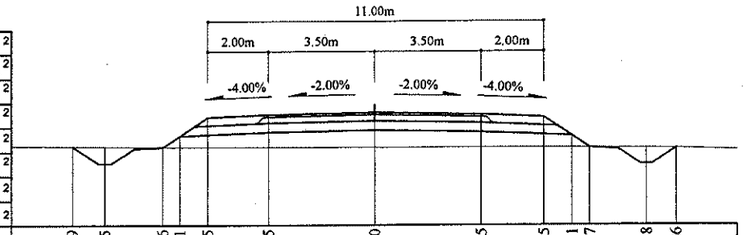

Зай, м	9.9	8.85	6.96	6.41	5.5	3.5	0	3.5	5.5	6.41	7	8.88	9.86
Газрын түвшин, м	1216.12	1216.11	1216.09	1216.09	1216.09	1216.09	1216.08	1216.08	1216.07	1216.07	1216.07	1216.05	1216.04
Төлөвлөлтийн түвшин, м	1216.12	1215.55	1216.09	1216.46	1217.07	1217.15	1217.22	1217.15	1217.07	1216.46	1216.07	1215.52	1216.04

115+800

Аас	0.50	м²
Ахөв	1.08	м²
Ацбс	1.52	м²
Асдү	3.70	м²
Аөн	9.83	м²
Аух	0.21	м²
Ашуу	1.40	м²
Ахх	2.93	м²

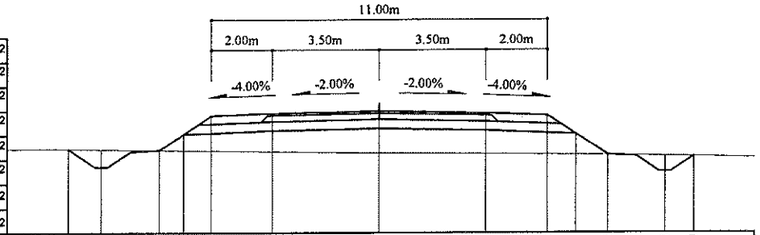

Зай, м	10.16	9.09	7.2	6.41	5.5	3.5	0	3.5	5.5	6.41	7.45	9.33	10.29
Газрын түвшин, м	1217.7	1217.69	1217.66	1217.65	1217.64	1217.62	1217.57	1217.54	1217.52	1217.51	1217.5	1217.47	1217.45
Төлөвлөлтийн түвшин, м	1217.7	1217.12	1217.66	1218.19	1218.8	1218.88	1218.95	1218.88	1218.8	1218.19	1217.5	1216.95	1217.45

115+860

Аас	0.50	м²
Ахөв	1.08	м²
Ацбс	1.52	м²
Асдү	3.70	м²
Аөн	7.69	м²
Аух	0.25	м²
Ашуу	1.40	м²
Ахх	2.84	м²

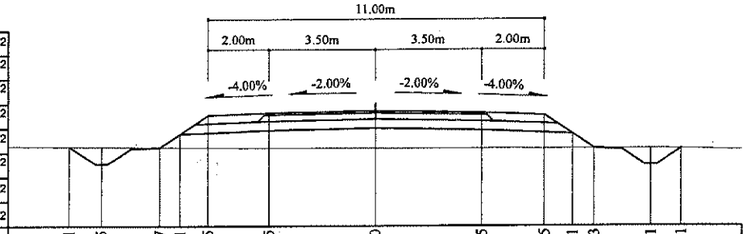

Зай, м	10.01	8.95	7.07	6.41	5.5	3.5	0	3.5	5.5	6.41	7.13	9.01	10.01
Газрын түвшин, м	1216.47	1216.46	1216.45	1216.44	1216.43	1216.42	1216.42	1216.41	1216.41	1216.41	1216.41	1216.41	1216.4
Төлөвлөлтийн түвшин, м	1216.47	1215.9	1216.45	1216.89	1217.49	1217.57	1217.64	1217.57	1217.49	1216.89	1216.41	1215.86	1216.4

Тайлбар:

Аас - Асфальт бетон хучилт
Ахөв - Хөвөө
Ацбс - Цементээр бэхжүүлсэн суурь
Асдү - Суурийн доод үе
Аөн - Дүүргэлт
Аух - Ухмал
Ашуу - Шуудууны эзэлхүүн
Ахх - Хөрс хуулалт

УБ хот. СБД 6-р хороо Бага тойруу, 37Б. Олон Улсын Худалдааны төв	БУЛГАН - ХИШИГ-ӨНДӨР - ГҮРВАН БУЛАГ ЧИГЛЭЛИЙН 133.7км ХАТУУ ХУЧИЛТТАЙ АВТО ЗАМЫН АЖЛЫН ЗУРАГ				Хөндлөн огтлол	
	Захирал	Ким Сон Хуан		Хөндлөн огтлол	Масштаб: 1:200	
	Ерөнхий.инж	Н.Нямсүрэн		ПК 115+800 - ПК 115+900	үе шат	хуудас / бүх/хууд
	Гүйцэтгэсэн	Ж.Батнасан		ШИФР 04/12	ХО	425 / 575
"ГЕО ЗУРАГЛАЛ" ХХК	Шалгасан	Г.Намуун			2012/9 сар	

115+960

Аас	0.50	м²
Ахөв	1.08	м²
Ацбс	1.52	м²
Асдү	3.70	м²
Аөн	7.27	м²
Аух	0.23	м²
Ашуу	1.40	м²
Ахх	2.83	м²

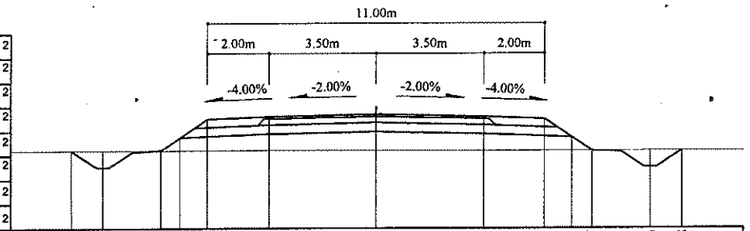

Зай, м	9.96	8.94	7.05	6.41	5.5	3.5	0	3.5	5.5	6.41	7.07	8.96	9.98												
Газрын түвшин, м	1214.39	1214.39	1214.38	1214.38	1214.38	1214.38	1214.38	1214.37	1214.37	1214.37	1214.37	1214.37	1214.37												
Төлөвлөлтийн түвшин, м	1214.39	1213.84	1214.38	1214.81	1215.42	1215.5	1215.57	1215.5	1215.42	1214.81	1214.37	1213.82	1214.37												

116+020

Аас	0.50	м²
Ахөв	1.08	м²
Ацбс	1.52	м²
Асдү	3.70	м²
Аөн	14.43	м²
Аух	0.18	м²
Ашуу	1.40	м²
Ахх	3.12	м²

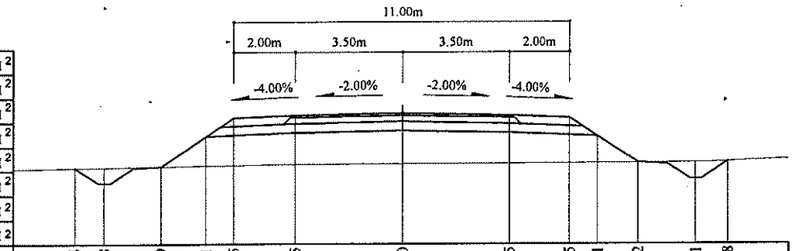

Зай, м	10.74	9.78	7.9	6.41	5.5	3.5	0	3.5	5.5	6.41	7.72	9.61	10.68												
Газрын түвшин, м	1212.59	1212.61	1212.63	1212.66	1212.67	1212.7	1212.72	1212.73	1212.74	1212.75	1212.75	1212.76	1212.79												
Төлөвлөлтийн түвшин, м	1212.59	1212.09	1212.63	1213.63	1214.23	1214.31	1214.38	1214.31	1214.23	1213.63	1212.75	1212.21	1212.79												

115+940

Аас	0.50	м²
Ахөв	1.08	м²
Ацбс	1.52	м²
Асдү	3.70	м²
Аөн	6.63	м²
Аух	0.19	м²
Ашуу	1.40	м²
Ахх	2.80	м²

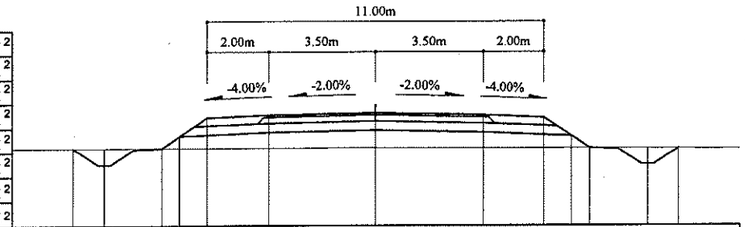

Зай, м	9.9	8.88	7	6.41	5.5	3.5	0	3.5	5.5	6.41	7	8.89	9.88												
Газрын түвшин, м	1214.82	1214.82	1214.82	1214.82	1214.83	1214.83	1214.83	1214.82	1214.82	1214.82	1214.82	1214.81	1214.81												
Төлөвлөлтийн түвшин, м	1214.82	1214.28	1214.82	1215.22	1215.82	1215.9	1215.97	1215.9	1215.82	1215.22	1214.82	1214.28	1214.81												

116+000

Аас	0.50	м²
Ахөв	1.08	м²
Ацбс	1.52	м²
Асдү	3.70	м²
Аөн	10.55	м²
Аух	0.21	м²
Ашуу	1.40	м²
Ахх	2.96	м²

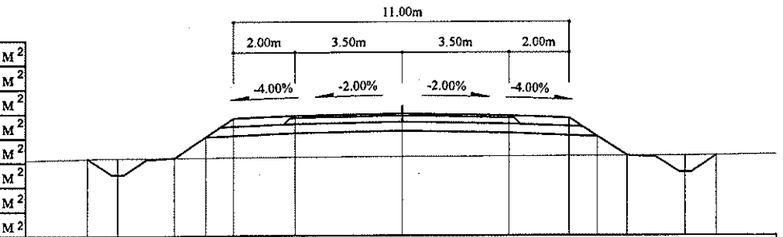

Зай, м	10.32	9.33	7.45	6.41	5.5	3.5	0	3.5	5.5	6.41	7.37	9.25	10.28												
Газрын түвшин, м	1213.31	1213.32	1213.32	1213.33	1213.33	1213.34	1213.36	1213.37	1213.37	1213.38	1213.38	1213.38	1213.39												
Төлөвлөлтийн түвшин, м	1213.31	1212.78	1213.32	1214.02	1214.62	1214.7	1214.77	1214.7	1214.62	1214.02	1213.38	1212.83	1213.39												

115+920

Аас	0.50	м²
Ахөв	1.08	м²
Ацбс	1.52	м²
Асдү	3.70	м²
Аөн	6.33	м²
Аух	0.18	м²
Ашуу	1.40	м²
Ахх	2.79	м²

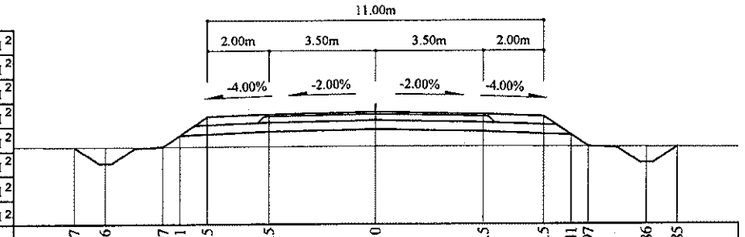

Зай, м	9.87	8.86	6.97	6.41	5.5	3.5	0	3.5	5.5	6.41	6.97	8.86	9.85												
Газрын түвшин, м	1215.25	1215.25	1215.25	1215.25	1215.25	1215.25	1215.26	1215.26	1215.26	1215.26	1215.25	1215.24	1215.23												
Төлөвлөлтийн түвшин, м	1215.25	1214.7	1215.25	1215.63	1216.23	1216.31	1216.38	1216.31	1216.23	1215.63	1215.25	1214.71	1215.23												

115+980

Аас	0.50	м²
Ахөв	1.08	м²
Ацбс	1.52	м²
Асдү	3.70	м²
Аөн	7.62	м²
Аух	0.24	м²
Ашуу	1.40	м²
Ахх	2.84	м²

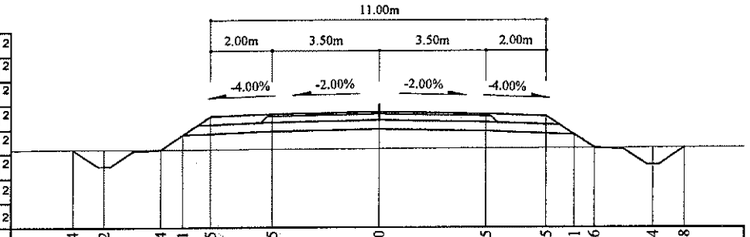

Зай, м	10.04	9.02	7.14	6.41	5.5	3.5	0	3.5	5.5	6.41	7.06	8.94	9.98												
Газрын түвшин, м	1213.93	1213.93	1213.93	1213.93	1213.93	1213.94	1213.95	1213.96	1213.97	1213.98	1213.98	1213.99	1213.99												
Төлөвлөлтийн түвшин, м	1213.93	1213.38	1213.93	1214.41	1215.02	1215.1	1215.17	1215.1	1215.02	1214.41	1213.98	1213.43	1213.99												

Тайлбар:

Аас - Асфальт бетон хучилт
Ахөв - Хөвөө
Ацбс - Цементээр бэхжүүлсэн суурь
Асдү - Суурийн доод үе
Аөн - Дүүргэлт
Аух - Ухмал
Ашуу - Шуудууны эзэлхүүн
Ахх - Хөрс хуулалт

УБ хот, СБД 6-р хороо Бага тойруу, 37Б. Олон Улсын Худалдааны төв	БУЛГАН - ХИШИГ-ӨНДӨР - ГУРВАН БУЛАГ ЧИГЛЭЛИЙН 133.7км ХАТУУ ХУЧИЛТТАЙ АВТО ЗАМЫН АЖЛЫН ЗУРАГ						Хөндлөн огтлол
	Захираль	Ким Сон Хуан		Хөндлөн огтлол			Масштаб: 1:200
	Ерөнхий.инж	Н.Нямсүрэн		ПК 115+920 - ПК 116+020			үс шат / хуудас / бүх/хууд
	Гүйцэтгэсэн	Ж.Батнасан		ШИФР 04/12			ХО / 426 / 575
"ГЕО ЗУРАГЛАЛ" ХХК	Шалгасан	Г.Намуун					2012/9 сар

116+080

Аас	0.50	м²
Ахөв	1.08	м²
Ацбс	1.52	м²
Асдү	3.70	м²
Аөн	34.69	м²
Аух	0.63	м²
Ашуу	1.40	м²
Ахх	3.70	м²

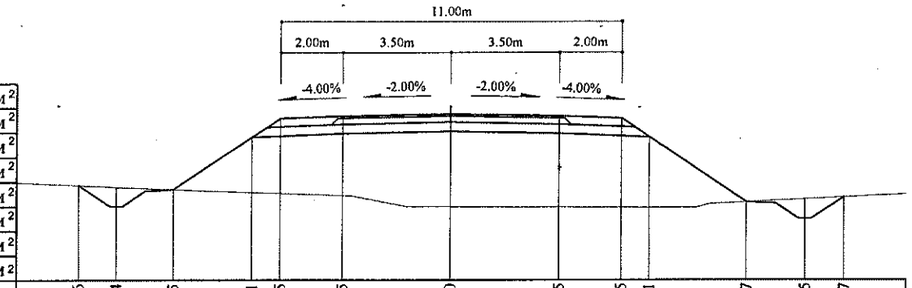

Зай, м	12.06	10.84	8.95	6.41	5.5	3.5	0	3.5	5.5	6.41	9.57	11.45	12.7
Газрын түвшин, м	1210.91	1210.85	1210.77	1210.68	1210.65	1210.58	1210.22	1210.2	1210.2	1210.19	1210.37	1210.46	1210.52
Төлөвлөлтийн түвшин, м	1210.91	1210.23	1210.77	1212.47	1213.08	1213.16	1213.23	1213.16	1213.08	1212.47	1210.37	1209.82	1210.52

116+140

Аас	0.50	м²
Ахөв	1.08	м²
Ацбс	1.52	м²
Асдү	3.70	м²
Аөн	18.31	м²
Аух	0.29	м²
Ашуу	1.40	м²
Ахх	3.25	м²

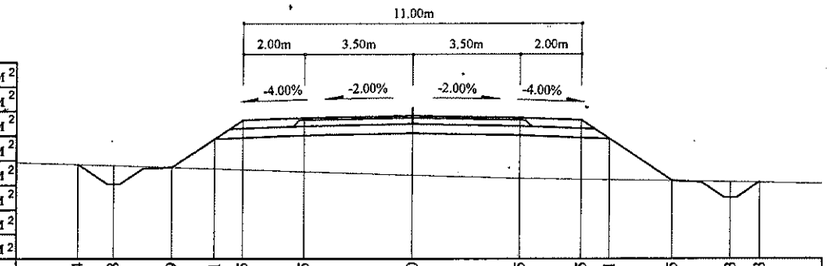

Зай, м	10.84	9.68	7.79	6.41	5.5	3.5	0	3.5	5.5	6.41	8.45	10.33	11.3
Газрын түвшин, м	1210.49	1210.45	1210.39	1210.35	1210.32	1210.26	1210.15	1210.04	1210.01	1209.99	1209.96	1209.92	1209.9
Төлөвлөлтийн түвшин, м	1210.49	1209.85	1210.39	1211.32	1211.92	1212	1212.07	1212	1211.92	1211.32	1209.96	1209.41	1209.9

116+060

Аас	0.50	м²
Ахөв	1.08	м²
Ацбс	1.52	м²
Асдү	3.70	м²
Аөн	25.52	м²
Аух	0.16	м²
Ашуу	1.40	м²
Ахх	3.54	м²

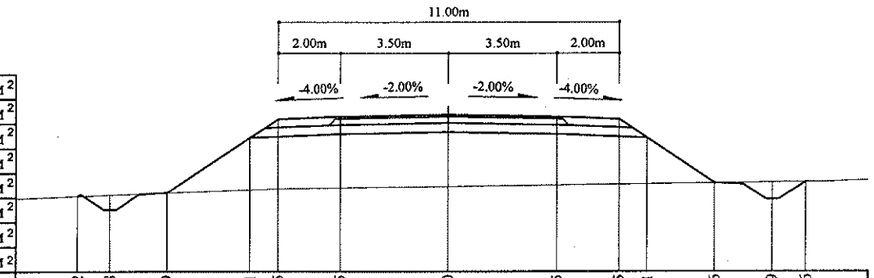

Зай, м	12.02	10.98	9.09	6.41	5.5	3.5	0	3.5	5.5	6.41	8.6	10.49	11.56
Газрын түвшин, м	1210.96	1210	1211.07	1211.17	1211.2	1211.24	1211.29	1211.33	1211.36	1211.37	1211.39	1211.42	1211.43
Төлөвлөлтийн түвшин, м	1210.96	1210.52	1211.07	1212.86	1213.46	1213.54	1213.61	1213.54	1213.46	1212.86	1211.39	1210.85	1211.43

116+120

Аас	0.50	м²
Ахөв	1.08	м²
Ацбс	1.52	м²
Асдү	3.70	м²
Аөн	22.28	м²
Аух	0.22	м²
Ашуу	1.40	м²
Ахх	3.40	м²

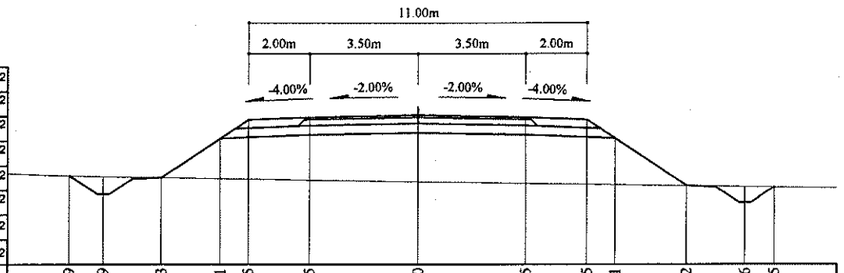

Зай, м	11.29	10.19	8.3	6.41	5.5	3.5	0	3.5	5.5	6.41	8.72	10.6	11.55
Газрын түвшин, м	1210.49	1210.47	1210.44	1210.41	1210.39	1210.36	1210.3	1210.25	1210.21	1210.2	1210.16	1210.13	1210.12
Төлөвлөлтийн түвшин, м	1210.49	1209.89	1210.44	1211.7	1212.31	1212.39	1212.46	1212.39	1212.31	1211.7	1210.16	1209.62	1210.12

116+040

Аас	0.50	м²
Ахөв	1.08	м²
Ацбс	1.52	м²
Асдү	3.70	м²
Аөн	18.37	м²
Аух	0.22	м²
Ашуу	1.40	м²
Ахх	3.26	м²

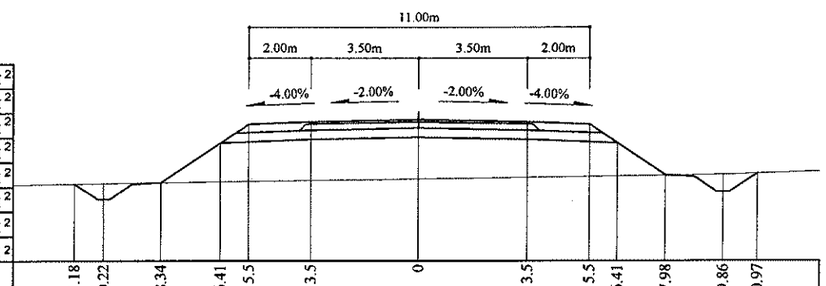

Зай, м	11.18	10.22	8.34	6.41	5.5	3.5	0	3.5	5.5	6.41	7.98	9.86	10.97
Газрын түвшин, м	1211.91	1211.93	1211.96	1211.98	1212	1212.03	1212.08	1212.13	1212.16	1212.17	1212.19	1212.22	1212.25
Төлөвлөлтийн түвшин, м	1211.91	1211.41	1211.96	1213.24	1213.85	1213.93	1214	1213.93	1213.85	1213.24	1212.19	1211.65	1212.25

116+100

Аас	0.50	м²
Ахөв	1.08	м²
Ацбс	1.52	м²
Асдү	3.70	м²
Аөн	24.51	м²
Аух	0.23	м²
Ашуу	1.40	м²
Ахх	3.50	м²

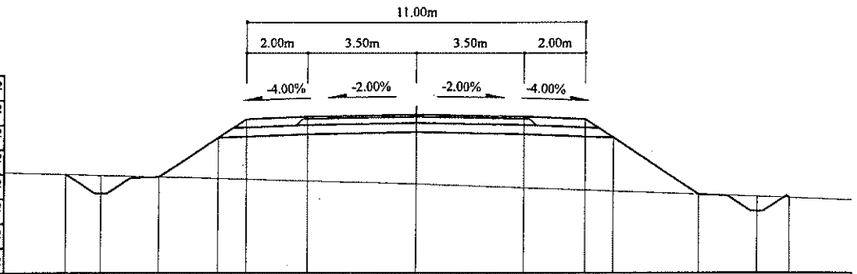

Зай, м	11.34	10.2	8.31	6.41	5.5	3.5	0	3.5	5.5	6.41	9.17	11.06	12.1
Газрын түвшин, м	1210.9	1210.87	1210.82	1210.77	1210.74	1210.69	1210.59	1210.46	1210.38	1210.35	1210.25	1210.17	1210.14
Төлөвлөлтийн түвшин, м	1210.9	1210.27	1210.82	1212.09	1212.69	1212.77	1212.84	1212.77	1212.69	1212.09	1210.25	1209.7	1210.14

Тайлбар:

- Аас - Асфальт бетон хучилт
- Ахөв - Хөвөө
- Ацбс - Цементээр бэхжүүлсэн суурь
- Асдү - Суурийн доод үе
- Аөн - Дүүргэлт
- Аух - Ухмал
- Ашуу - Шуудууны эзэлхүүн
- Ахх - Хөрс хуулалт

УБ хот. СБД 6-р хороо Бага тойруу, 37Б. Олон Улсын Худалдааны төв	БУЛГАН - ХИШИГ-ӨНДӨР - ГУРВАН БУЛАГ ЧИГЛЭЛИЙН 133.7км ХАТУУ ХУЧИЛТТАЙ АВТО ЗАМЫН АЖЛЫН ЗУРАГ				Хөндлөн огтлол		
	Захирал	Ким Сон Хуан		Хөндлөн огтлол	Масштаб: 1:200		
	Ерөнхий.инж	Н.Нямсүрэн		ПК 116+040 - ПК 116+140	үе шат	хуудас	бүх/хууд
	Гүйцэтгэсэн	Ж.Батнасан		ШИФР 04/12	ХО	427	575
"ГЕО ЗУРАГЛАЛ" ХХК	Шалгасан	Г.Намуун			2012/9 сар		

116+200

Аас	0.50	м²
Ахөв	1.08	м²
Ацбс	1.52	м²
Асдү	3.70	м²
Аөн	9.24	м²
Аух	0.45	м²
Ашуу	1.40	м²
Ахх	2.93	м²

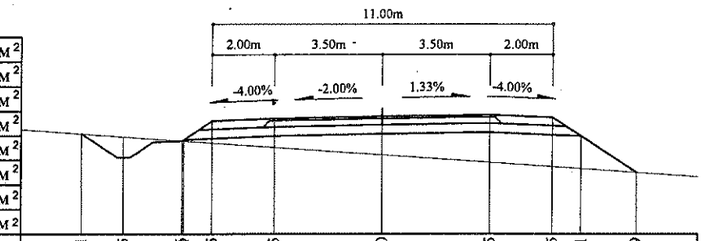

Зай, м	9.71	8.35	6.46	5.5	3.5	0	3.5	5.5	6.41	8.19
Газрын түвшин, м	1210.41	1210.31	1210.18	1210.11	1209.97	1209.72	1209.47	1209.33	1209.27	1209.14
Төлөвлөлтийн түвшин, м	1210.41	1209.63	1210.18	1210.82	1210.9	1210.97	1211.02	1210.94	1210.33	1209.14

116+260

Аас	0.50	м²
Ахөв	1.08	м²
Ацбс	1.52	м²
Асдү	3.70	м²
Аөн		м²
Аух	5.50	м²
Ашуу	1.40	м²
Ахх	3.35	м²

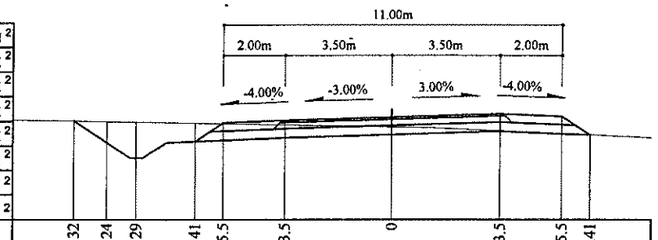

Зай, м	10.32	9.24	8.29	6.41	5.5	3.5	0	3.5	5.5	6.41
Газрын түвшин, м	1210.09	1210.08	1210.06	1210.03	1210.01	1209.97	1209.9	1209.77	1209.68	1209.64
Төлөвлөлтийн түвшин, м	1210.09	1209.38	1208.88	1209.43	1210.03	1210.11	1210.22	1210.32	1210.24	1209.64

116+180

Аас	0.50	м²
Ахөв	1.08	м²
Ацбс	1.52	м²
Асдү	3.70	м²
Аөн	11.38	м²
Аух	0.37	м²
Ашуу	1.40	м²
Ахх	2.99	м²

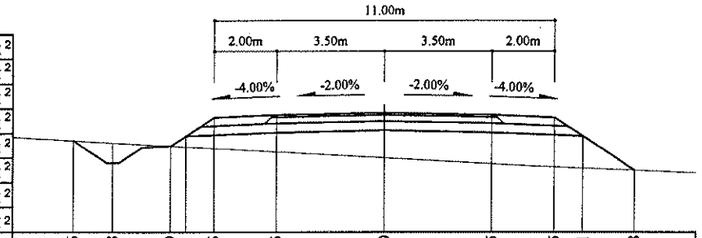

Зай, м	10.06	8.78	6.89	6.41	5.5	3.5	0	3.5	5.5	6.41	8.08
Газрын түвшин, м	1210.41	1210.33	1210.23	1210.2	1210.15	1210.04	1209.85	1209.65	1209.55	1209.51	1209.44
Төлөвлөлтийн түвшин, м	1210.41	1209.68	1210.23	1210.55	1211.16	1211.24	1211.31	1211.24	1211.16	1210.55	1209.44

116+240

Аас	0.50	м²
Ахөв	1.08	м²
Ацбс	1.52	м²
Асдү	3.70	м²
Аөн	0.37	м²
Аух	4.76	м²
Ашуу	1.40	м²
Ахх	3.38	м²

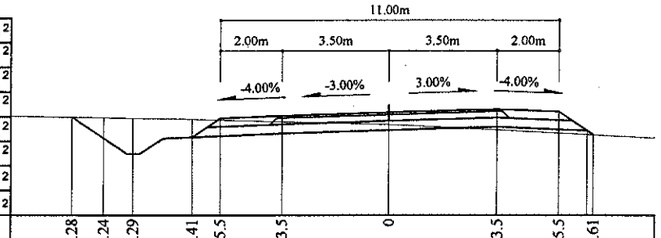

Зай, м	10.28	9.24	8.29	6.41	5.5	3.5	0	3.5	5.5	6.61
Газрын түвшин, м	1210.3	1210.29	1210.27	1210.23	1210.21	1210.16	1210.06	1209.89	1209.79	1209.74
Төлөвлөлтийн түвшин, м	1210.3	1209.61	1209.11	1209.66	1210.27	1210.35	1210.45	1210.56	1210.48	1209.74

116+160

Аас	0.50	м²
Ахөв	1.08	м²
Ацбс	1.52	м²
Асдү	3.70	м²
Аөн	13.65	м²
Аух	0.29	м²
Ашуу	1.40	м²
Ахх	3.09	м²



Зай, м	10.31	9.12	7.24	6.41	5.5	3.5	0	3.5	5.5	6.41	8.22
Газрын түвшин, м	1210.5	1210.46	1210.38	1210.34	1210.31	1210.22	1210.07	1209.93	1209.84	1209.8	1209.73
Төлөвлөлтийн түвшин, м	1210.5	1209.83	1210.38	1210.93	1211.54	1211.62	1211.69	1211.62	1211.54	1210.93	1209.73

116+220

Аас	0.50	м²
Ахөв	1.08	м²
Ацбс	1.52	м²
Асдү	3.70	м²
Аөн	0.82	м²
Аух	3.21	м²
Ашуу	1.40	м²
Ахх	3.37	м²

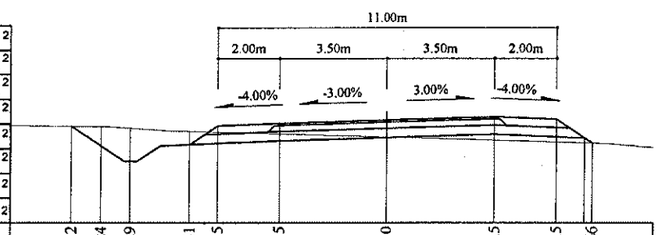

Зай, м	10.2	9.24	8.29	6.41	5.5	3.5	0	3.5	5.5	6.66
Газрын түвшин, м	1210.49	1210.48	1210.43	1210.32	1210.3	1210.24	1210.14	1210.03	1209.98	1209.94
Төлөвлөлтийн түвшин, м	1210.49	1209.85	1209.35	1209.9	1210.5	1210.58	1210.69	1210.79	1210.71	1209.94

Тайлбар:

- Аас - Асфальт бетон хучилт
- Ахөв - Хөвөө
- Ацбс - Цементээр бэхжүүлсэн суурь
- Асдү - Суурийн доод үе
- Аөн - Дүүргэлт
- Аух - Ухмал
- Ашуу - Шуудууны эзэлхүүн
- Ахх - Хөрс хуулалт

УБ хот. СБД 6-р хороо Бага тойруу, 37Б Олон Улсын Худалдааны төв	БУЛГАН - ХИШИГ-ӨНДӨР - ГУРВАН БУЛАГ ЧИГЛЭЛИЙН 133.7км ХАТУУ ХУЧИЛТТАЙ АВТО ЗАМЫН АЖЛЫН ЗУРАГ				Хөндлөн огтлол	
	Захирал	Ким Сон Хуан		Хөндлөн огтлол	Масштаб: 1:200	
	Ерөнхий инж	Н.Нямсүрэн		ПК 116+160 - ПК 116+260	үе шат	хуудас / бүх/хууд
	Гүйцэтгэсэн	Ж.Батнасан		ШИФР 04/12	ХО	428 / 575
"ГЕО ЗУРАГЛАЛ" ХХК	Шалгасан	Г.Намуун			2012/9 сар	

116+320

Аас	0.50	м²
Ахөв	1.08	м²
Ацбс	1.52	м²
Асдү	3.70	м²
Аөн		м²
Аух	7.61	м²
Ашуу	1.40	м²
Ахх	3.44	м²



Зай, м	10.33	9.24	8.29	6.41	5.5	3.5	0	3.5	5.5
Газрын түвшин, м	1209.4	1209.4	1209.4	1209.38	1209.38	1209.36	1209.32	1209.28	1209.26
Төлөвлөлтийн түвшин, м	1209.4	1208.68	1208.18	1208.72	1209.33	1209.41	1209.52	1209.62	1209.54

116+300

Аас	0.50	м²
Ахөв	1.08	м²
Ацбс	1.52	м²
Асдү	3.70	м²
Аөн		м²
Аух	8.63	м²
Ашуу	1.40	м²
Ахх	3.48	м²



Зай, м	10.51	9.24	8.29	6.41	5.5	3.5	0	3.5	5.5
Газрын түвшин, м	1209.76	1209.75	1209.74	1209.7	1209.69	1209.65	1209.59	1209.54	1209.51
Төлөвлөлтийн түвшин, м	1209.76	1208.91	1208.41	1208.96	1209.56	1209.64	1209.75	1209.85	1209.77

116+280

Аас	0.50	м²
Ахөв	1.08	м²
Ацбс	1.52	м²
Асдү	3.70	м²
Аөн		м²
Аух	6.53	м²
Ашуу	1.40	м²
Ахх	3.41	м²

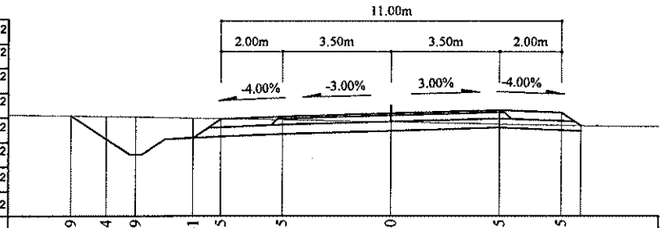

Зай, м	10.39	9.24	8.29	6.41	5.5	3.5	0	3.5	5.5
Газрын түвшин, м	1209.91	1209.89	1209.87	1209.83	1209.81	1209.77	1209.7	1209.63	1209.59
Төлөвлөлтийн түвшин, м	1209.91	1209.15	1208.65	1209.19	1209.8	1209.88	1209.98	1210.09	1210.01

116+380

Аас	0.50	м²
Ахөв	1.08	м²
Ацбс	1.52	м²
Асдү	3.70	м²
Аөн		м²
Аух	6.39	м²
Ашуу	1.40	м²
Ахх	3.96	м²

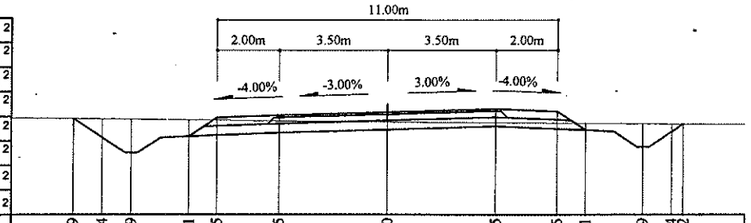

Зай, м	10.19	9.24	8.29	6.41	5.5	3.5	0	3.5	5.5	6.41	8.29	9.24 9.62
Газрын түвшин, м	1208.61	1208.6	1208.58	1208.56	1208.55	1208.53	1208.5	1208.47	1208.46	1208.46	1208.45	1208.44 1208.44
Төлөвлөлтийн түвшин, м	1208.61	1207.98	1207.48	1208.02	1208.63	1208.71	1208.81	1208.92	1208.84	1208.23	1207.69	1208.19 1208.44

116+360

Аас	0.50	м²
Ахөв	1.08	м²
Ацбс	1.52	м²
Асдү	3.70	м²
Аөн		м²
Аух	6.53	м²
Ашуу	1.40	м²
Ахх	3.96	м²

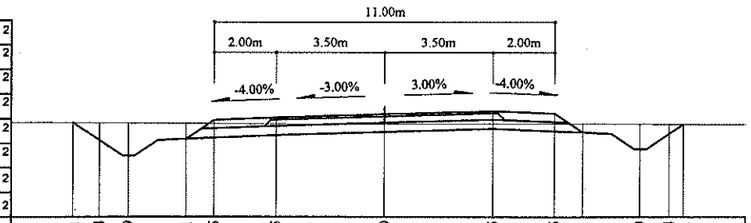

Зай, м	10.1	9.24	8.29	6.41	5.5	3.5	0	3.5	5.5	6.41	8.29	9.24 9.71
Газрын түвшин, м	1208.78	1208.78	1208.77	1208.76	1208.75	1208.74	1208.74	1208.75	1208.76	1208.75	1208.74	1208.74 1208.73
Төлөвлөлтийн түвшин, м	1208.78	1208.21	1207.71	1208.26	1208.86	1208.94	1209.05	1209.15	1209.07	1208.47	1207.92	1208.42 1208.73

116+340

Аас	0.50	м²
Ахөв	1.08	м²
Ацбс	1.52	м²
Асдү	3.70	м²
Аөн		м²
Аух	6.92	м²
Ашуу	1.40	м²
Ахх	3.98	м²

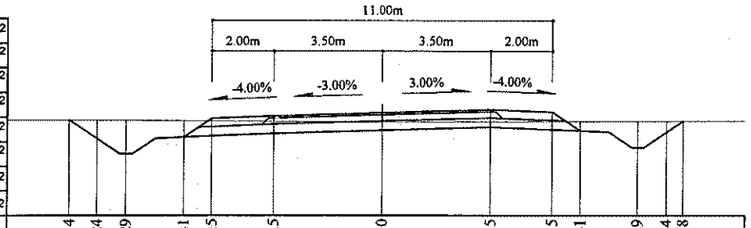

Зай, м	10.14	9.24	8.29	6.41	5.5	3.5	0	3.5	5.5	6.41	8.29	9.24 9.78
Газрын түвшин, м	1209.04	1209.04	1209.03	1209.02	1209.02	1209	1208.98	1208.99	1209	1209	1209.01	1209.01 1209.01
Төлөвлөлтийн түвшин, м	1209.04	1208.44	1207.94	1208.49	1209.1	1209.18	1209.28	1209.39	1209.31	1208.7	1208.15	1208.65 1209.01

Тайлбар:

Аас - Асфальт бетон хучилт

Ахөв - Хөвөө

Ацбс - Цементээр бэхжүүлсэн суурь

Асдү - Суурийн доод үе

Аөн - Дүүргэлт

Аух - Ухмал

Ашуу - Шуудууны эзэлхүүн

Ахх - Хөрс хуулалт

УБ хот. СБД 6-р хороо Бага тойруу, 37Б. Олон Улсын Худалдааны төв	БУЛГАН - ХИШИГ-ӨНДӨР - ГУРВАН БУЛАГ ЧИГЛЭЛИЙН 133.7км ХАТУУ ХУЧИЛТТАЙ АВТО ЗАМЫН АЖЛЫН ЗУРАГ				Хөндлөн огтлол	
	Захирал	Ким Сон Хуан		Хөндлөн огтлол	Масштаб: 1:200	
	Ерөнхий инж	Н.Нямсүрэн		ПК 116+280 - ПК 116+380	үе шат	хуудас / бүх/хууд
	Гүйцэтгэсэн	Ж.Батнасан		ШИФР 04/12	ХО	429 / 575
"ГЕО ЗУРАГЛАЛ" ХХК	Шалгасан	Г.Намуун			2012/9 сар	

116+440

Аас	0.50	м²
Ахөв	1.08	м²
Ацбс	1.52	м²
Асдү	3.70	м²
Аөн		м²
Аух	4.18	м²
Ашуу	1.40	м²
Ахх	3.89	м²

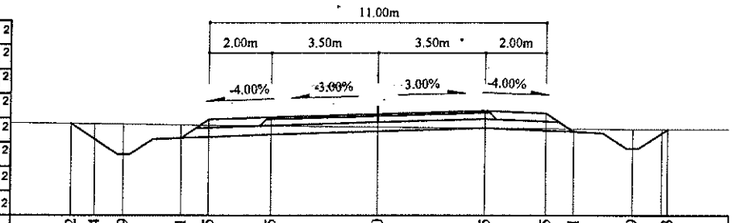

Зай, м	10.02	9.24	8.29	6.41	5.5	3.5	0	3.5	5.5	6.41	8.29	9.43
Газрын түвшин, м	1207.8	1207.79	1207.78	1207.76	1207.75	1207.73	1207.69	1207.65	1207.64	1207.63	1207.61	1207.61
Төлөвлөлтийн түвшин, м	1207.8	1207.28	1206.78	1207.32	1207.93	1208.01	1208.11	1208.22	1208.14	1207.53	1206.99	1207.61

116+500

Аас	0.50	м²
Ахөв	1.08	м²
Ацбс	1.52	м²
Асдү	3.70	м²
Аөн	0.66	м²
Аух	2.13	м²
Ашуу	1.40	м²
Ахх	3.28	м²



Зай, м	9.83	9.24	8.29	6.41	5.5	3.5	0	3.5	5.5	6.57	8.45	9.41
Газрын түвшин, м	1206.97	1206.96	1206.95	1206.93	1206.92	1206.89	1206.85	1206.78	1206.75	1206.73	1206.69	1206.67
Төлөвлөлтийн түвшин, м	1206.97	1206.57	1206.07	1206.62	1207.23	1207.31	1207.41	1207.52	1207.44	1206.73	1206.18	1206.67

116+420

Аас	0.50	м²
Ахөв	1.08	м²
Ацбс	1.52	м²
Асдү	3.70	м²
Аөн		м²
Аух	5.40	м²
Ашуу	1.40	м²
Ахх	3.94	м²

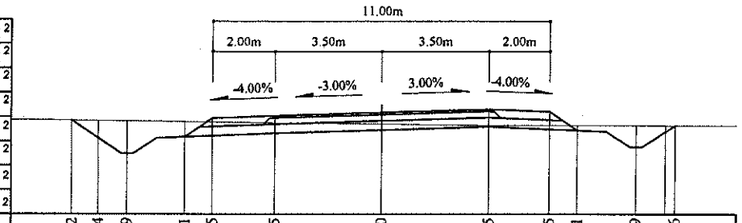

Зай, м	10.12	9.24	8.29	6.41	5.5	3.5	0	3.5	5.5	6.41	8.29	9.56
Газрын түвшин, м	1208.1	1208.09	1208.08	1208.05	1208.04	1208.02	1207.98	1207.94	1207.94	1207.93	1207.93	1207.93
Төлөвлөлтийн түвшин, м	1208.1	1207.51	1207.01	1207.56	1208.16	1208.24	1208.35	1208.45	1208.37	1207.77	1207.22	1207.93

116+480

Аас	0.50	м²
Ахөв	1.08	м²
Ацбс	1.52	м²
Асдү	3.70	м²
Аөн	0.27	м²
Аух	2.80	м²
Ашуу	1.40	м²
Ахх	3.78	м²



Зай, м	9.89	9.24	8.29	6.41	5.5	3.5	0	3.5	5.5	6.41	8.29	9.3
Газрын түвшин, м	1207.24	1207.24	1207.23	1207.22	1207.21	1207.2	1207.17	1207.1	1207.06	1207.04	1207	1206.98
Төлөвлөлтийн түвшин, м	1207.24	1206.81	1206.31	1206.85	1207.46	1207.54	1207.65	1207.75	1207.67	1207.06	1206.52	1207.02

116+400

Аас	0.50	м²
Ахөв	1.08	м²
Ацбс	1.52	м²
Асдү	3.70	м²
Аөн		м²
Аух	6.98	м²
Ашуу	1.40	м²
Ахх	3.98	м²

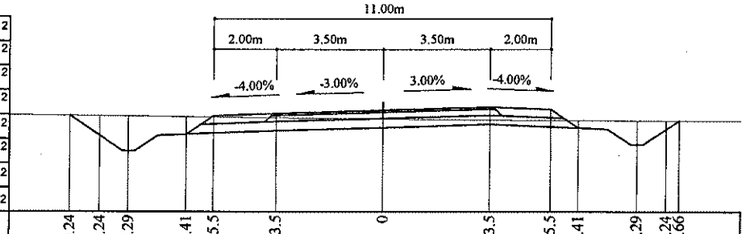

Зай, м	10.24	9.24	8.29	6.41	5.5	3.5	0	3.5	5.5	6.41	8.29	9.24 9.66
Газрын түвшин, м	1208.41	1208.4	1208.39	1208.37	1208.36	1208.33	1208.29	1208.26	1208.25	1208.25	1208.24	1208.24 1208.23
Төлөвлөлтийн түвшин, м	1208.41	1207.74	1207.24	1207.79	1208.4	1208.48	1208.58	1208.69	1208.61	1208	1207.45	1207.95 1208.23

116+460

Аас	0.50	м²
Ахөв	1.08	м²
Ацбс	1.52	м²
Асдү	3.70	м²
Аөн		м²
Аух	3.98	м²
Ашуу	1.40	м²
Ахх	3.88	м²



Зай, м	9.98	9.24	8.29	6.41	5.5	3.5	0	3.5	5.5	6.41	8.29	9.41
Газрын түвшин, м	1207.53	1207.53	1207.52	1207.51	1207.5	1207.48	1207.45	1207.42	1207.4	1207.39	1207.37	1207.36
Төлөвлөлтийн түвшин, м	1207.53	1207.04	1206.54	1207.09	1207.69	1207.77	1207.88	1207.98	1207.9	1207.3	1206.75	1207.36

Тайлбар:

Аас - Асфальт бетон хучилт

Ахөв - Хөвөө

Ацбс - Цементээр бэхжүүлсэн суурь

Асдү - Суурийн доод үе

Аөн - Дүүргэлт

Аух - Ухмал

Ашуу - Шуудууны эзэлхүүн

Ахх - Хөрс хуулалт

УБ хот. СБД 6-р хороо Бага тойруу, 37Б. Олон Улсын Худалдааны төв

"ГЕО ЗУРАГЛАЛ" ХХК

БУЛГАН - ХИШИГ-ӨНДӨР - ГУРВАН БУЛАГ ЧИГЛЭЛИЙН 133.7км ХАТУУ ХУЧИЛТТАЙ АВТО ЗАМЫН АЖЛЫН ЗУРАГ

Хөндлөн огтлол

Захирал	Ким Сон Хуан	
Ерөнхий.инж	Н.Нямсүрэн	
Гүйцэтгэсэн	Ж.Батнасан	
Шалгасан	Г.Намуун	

Хөндлөн огтлол

ПК 116+400 - ПК 116+500

ШИФР 04/12

Масштаб: 1:200

үе шат	хуудас	бүх/хууд
ХО	430	575

2012/9 сар

116+560

Аас	0.50	м²
Ахөв	1.08	м²
Ацбс	1.52	м²
Асдү	3.70	м²
Аөн	6.12	м²
Аух	0.27	м²
Ашуу	1.40	м²
Ахх	2.79	м²

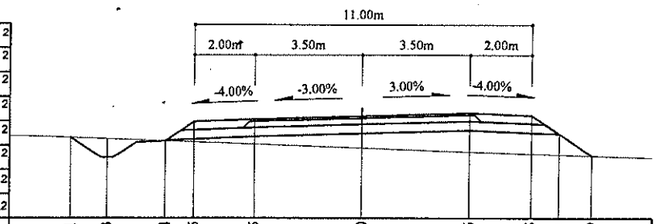

Зай, м	9.51	8.33	6.44	5.5	3.5	0	3.5	5.5	6.41	7.49	
Газрын түвшин, м	1206.01	1205.97	1205.9	1205.86	1205.79	1205.66	1205.54	1205.47	1205.44	1205.41	
Төлөвлөлтийн түвшин, м	1206.01	1205.35	1205.9	1206.53	1206.61	1206.71	1206.82	1206.74	1206.13	1205.41	

116+540

Аас	0.50	м²
Ахөв	1.08	м²
Ацбс	1.52	м²
Асдү	3.70	м²
Аөн	8.51	м²
Аух	0.29	м²
Ашуу	1.40	м²
Ахх	2.87	м²

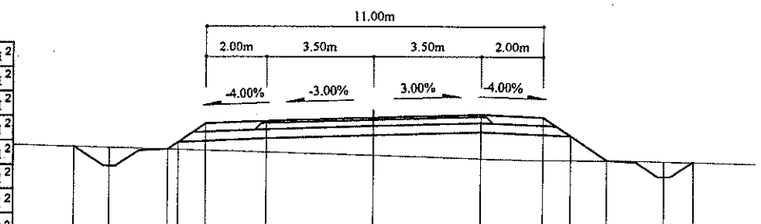

Зай, м	9.79	8.63	6.75 6.41	5.5	3.5	0	3.5	5.5	6.41	7.61	9.49	10.46
Газрын түвшин, м	1206.02	1205.98	1205.93 1205.92	1205.89	1205.83	1205.72	1205.61	1205.57	1205.57	1205.56	1205.53	1205.51
Төлөвлөлтийн түвшин, м	1206.02	1205.38	1205.93 1206.13	1206.76	1206.84	1206.94	1207.05	1206.97	1206.36	1205.56	1205.02	1205.51

116+520

Аас	0.50	м²
Ахөв	1.08	м²
Ацбс	1.52	м²
Асдү	3.70	м²
Аөн	3.76	м²
Аух	0.14	м²
Ашуу	1.40	м²
Ахх	2.69	м²

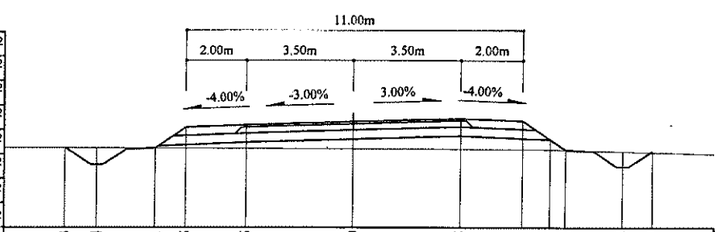

Зай, м	9.43	8.4	6.51	5.5	3.5	0	3.5	5.5	6.92	8.8	9.79
Газрын түвшин, м	1206.33	1206.33	1206.32	1206.32	1206.31	1206.3	1206.28	1206.28	1206.26	1206.21	1206.18
Төлөвлөлтийн түвшин, м	1206.33	1205.77	1206.32	1206.99	1207.07	1207.18	1207.28	1207.2	1206.26	1205.71	1206.18

116+620

Аас	0.50	м²
Ахөв	1.08	м²
Ацбс	1.52	м²
Асдү	3.70	м²
Аөн	4.73	м²
Аух	0.16	м²
Ашуу	1.40	м²
Ахх	2.72	м²



Зай, м	9.41	8.33	6.45	5.5	3.5	0	3.5	5.5	6.41	7.17	
Газрын түвшин, м	1205.23	1205.21	1205.19	1205.18	1205.16	1205.09	1204.95	1204.93	1204.93	1204.92	
Төлөвлөлтийн түвшин, м	1205.23	1204.65	1205.19	1205.82	1205.9	1206.01	1206.11	1206.03	1205.43	1204.92	

116+600

Аас	0.50	м²
Ахөв	1.08	м²
Ацбс	1.52	м²
Асдү	3.70	м²
Аөн	2.24	м²
Аух	0.55	м²
Ашуу	1.40	м²
Ахх	3.29	м²

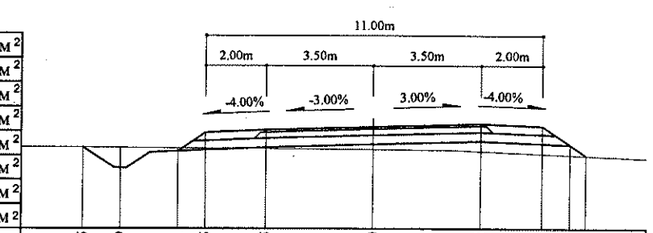

Зай, м	9.5	8.29	6.41	5.5	3.5	0	3.5	5.5	6.41	6.95	
Газрын түвшин, м	1205.57	1205.57	1205.55	1205.55	1205.53	1205.51	1205.45	1205.36	1205.33	1205.3	
Төлөвлөлтийн түвшин, м	1205.57	1204.91	1205.45	1206.06	1206.14	1206.24	1206.35	1206.27	1205.66	1205.3	

116+580

Аас	0.50	м²
Ахөв	1.08	м²
Ацбс	1.52	м²
Асдү	3.70	м²
Аөн	3.49	м²
Аух	1.04	м²
Ашуу	1.40	м²
Ахх	3.37	м²

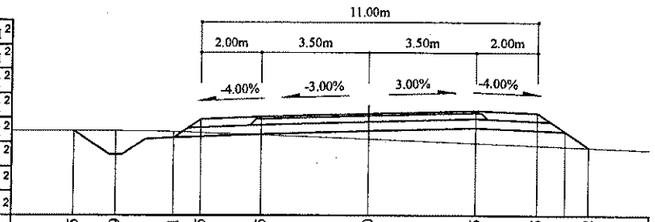

Зай, м	9.65	8.29	6.41	5.5	3.5	0	3.5	5.5	6.41	7.2	
Газрын түвшин, м	1205.91	1205.91	1205.89	1205.85	1205.78	1205.64	1205.51	1205.44	1205.4	1205.37	
Төлөвлөлтийн түвшин, м	1205.91	1205.14	1205.68	1206.29	1206.37	1206.48	1206.58	1206.5	1205.89	1205.37	

Тайлбар:

Аас -	Асфальт бетон хучилт	Аөн -	Дүүргэлт
Ахөв -	Хөвөө	Аух -	Ухмал
Ацбс -	Цементээр бэхжүүлсэн суурь	Ашуу -	Шуудууны эзэлхүүн
Асдү -	Суурийн доод үе	Ахх -	Хөрс хуулалт

УБ хот, СБД 6-р хороо Бага тойруу, 37Б. Олон Улсын Худалдааны төв	БУЛГАН - ХИШИГ-ӨНДӨР - ГУРВАН БУЛАГ ЧИГЛЭЛИЙН 133.7км ХАТУУ ХУЧИЛТТАЙ АВТО ЗАМЫН АЖЛЫН ЗУРАГ				Хөндлөн огтлол	
	Захирал	Хим Сон Хуан		Хөндлөн огтлол	Масштаб: -1:200	
	Ерөнхий инж	Н.Нямсүрэн		ПК 116+520 - ПК 116+620	үе шат	хуудас / бүх/хууд
	Гүйцэтгэсэн	Ж.Батнасан		ШИФР 04/12	ХО	431 / 575
"ГЕО ЗУРАГЛАЛ" ХХК	Шалгасан	Г.Намуун			2012/9 сар	

116+680

Аас	0.50	м²
Ахөв	1.08	м²
Ацбс	1.52	м²
Асдү	3.70	м²
Аөн	8.20	м²
Аух	0.35	м²
Ашуу	1.40	м²
Ахх	2.88	м²

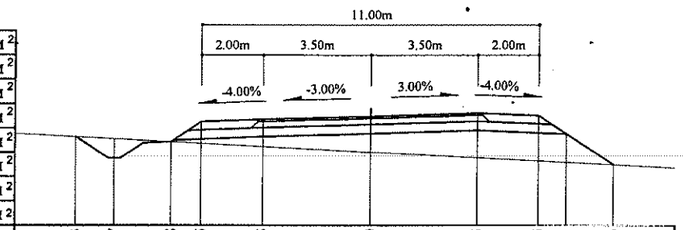

Зай, м	9.63	8.37	6.48	5.5	3.5	0	3.5	5.5	6.41	7.93
Газрын түвшин, м	1204.63	1204.57	1204.47	1204.42	1204.31	1204.13	1203.94	1203.84	1203.79	1203.71
Төлөвлөлтийн түвшин, м	1204.63	1203.92	1204.47	1205.12	1205.2	1205.31	1205.41	1205.33	1204.73	1203.71

116+660

Аас	0.50	м²
Ахөв	1.08	м²
Ацбс	1.52	м²
Асдү	3.70	м²
Аөн	7.57	м²
Аух	0.32	м²
Ашуу	1.40	м²
Ахх	2.85	м²

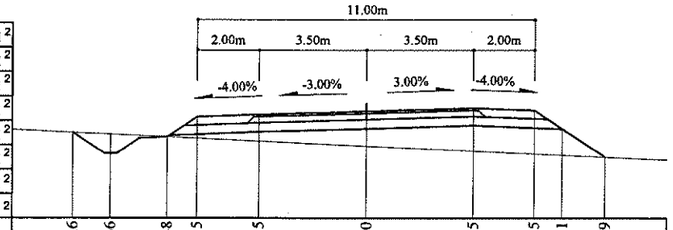

Зай, м	9.6	8.36	6.48	5.5	3.5	0	3.5	5.5	6.41	7.79
Газрын түвшин, м	1204.85	1204.79	1204.7	1204.66	1204.56	1204.4	1204.24	1204.14	1204.1	1204.04
Төлөвлөлтийн түвшин, м	1204.85	1204.16	1204.7	1205.36	1205.44	1205.54	1205.65	1205.57	1204.96	1204.04

116+640

Аас	0.50	м²
Ахөв	1.08	м²
Ацбс	1.52	м²
Асдү	3.70	м²
Аөн	7.36	м²
Аух	0.29	м²
Ашуу	1.40	м²
Ахх	2.84	м²



Зай, м	9.89	8.68	6.79	5.5	3.5	0	3.5	5.5	6.41	7.39
Газрын түвшин, м	1204.86	1204.81	1204.73	1204.7	1204.68	1204.63	1204.59	1204.56	1204.55	1204.54
Төлөвлөлтийн түвшин, м	1204.86	1204.18	1204.73	1205.59	1205.67	1205.78	1205.88	1205.8	1205.19	1204.54

116+740

Аас	0.50	м²
Ахөв	1.08	м²
Ацбс	1.52	м²
Асдү	3.70	м²
Аөн	2.45	м²
Аух	2.01	м²
Ашуу	1.40	м²
Ахх	3.40	м²

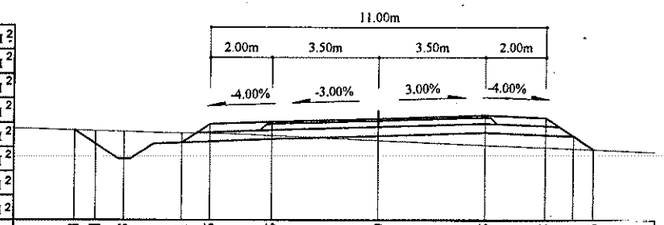

Зай, м	9.93	9.24	8.29	6.41	5.5	3.5	0	3.5	5.5	6.41	7.06
Газрын түвшин, м	1204.23	1204.21	1204.18	1204.13	1204.12	1204.05	1203.89	1203.73	1203.65	1203.62	1203.59
Төлөвлөлтийн түвшин, м	1204.23	1203.77	1203.27	1203.81	1204.42	1204.5	1204.61	1204.71	1204.63	1204.02	1203.59

116+720

Аас	0.50	м²
Ахөв	1.08	м²
Ацбс	1.52	м²
Асдү	3.70	м²
Аөн	3.28	м²
Аух	2.02	м²
Ашуу	1.40	м²
Ахх	3.46	м²



Зай, м	10	9.24	8.29	6.41	5.5	3.5	0	3.5	5.5	6.41	7.32
Газрын түвшин, м	1204.5	1204.5	1204.46	1204.37	1204.33	1204.24	1204.07	1203.87	1203.75	1203.7	1203.65
Төлөвлөлтийн түвшин, м	1204.5	1204	1203.5	1204.05	1204.65	1204.73	1204.84	1204.94	1204.86	1204.26	1203.65

116+700

Аас	0.50	м²
Ахөв	1.08	м²
Ацбс	1.52	м²
Асдү	3.70	м²
Аөн	6.86	м²
Аух	0.65	м²
Ашуу	1.40	м²
Ахх	3.50	м²



Зай, м	9.71	8.29	6.41	5.5	3.5	0	3.5	5.5	6.41	7.8
Газрын түвшин, м	1204.55	1204.47	1204.36	1204.3	1204.19	1203.98	1203.8	1203.69	1203.64	1203.57
Төлөвлөлтийн түвшин, м	1204.55	1203.74	1204.28	1204.89	1204.97	1205.07	1205.18	1205.1	1204.49	1203.57

Тайлбар:

Аас - Асфальт бетон хучилт
Ахөв - Хөвөө
Ацбс - Цементээр бэхжүүлсэн суурь
Асдү - Суурийн доод үе
Аөн - Дүүргэлт
Аух - Ухмал
Ашуу - Шуудууны эзэлхүүн
Ахх - Хөрс хуулалт

УБ хот: СБД 6-р хороо Бага тойруу, 37Б. Олон Улсын Худалдааны төв
"ГЕО ЗУРАГЛАЛ" ХХК

БУЛГАН - ХИШИГ-ӨНДӨР - ГУРВАН БУЛАГ ЧИГЛЭЛИЙН 133.7км ХАТУУ ХУЧИЛТТАЙ АВТО ЗАМЫН АЖЛЫН ЗУРАГ

Захирал	Ким Сөн Хуан		Хөндлөн огтлол
Ерөнхий.инж	Н.Нямсүрэн		ПК 116+640 - ПК 116+740
Гүйцэтгэсэн	Ж.Батнасан		ШИФР 04/12
Шалгасан	Г.Намуун		

Хөндлөн огтлол

Масштаб: 1:200

үс шат	хуудас	бүх/хууд
ХО	432	575

2012/9 сар

116+800

Аас	0.50	м²
Ахөв	1.08	м²
Ацбс	1.52	м²
Асдү	3.70	м²
Аөн	3.96	м²
Аух	0.26	м²
Ашуу	1.40	м²
Ахх	2.69	м²



Зай, м	9.52	8.47	6.59	5.5	3.5	0	3.5	5.5	6.85	8.73	9.77
Газрын түвшин, м	1203.01	1203.01	1202.99	1202.99	1202.99	1203.01	1203.02	1203.03	1203.03	1203.04	1203.04
Төлөвлөлтийн түвшин, м	1203.01	1202.45	1202.99	1203.72	1203.8	1203.9	1204.01	1203.93	1203.03	1202.49	1203.04

116+860

Аас	0.50	м²
Ахөв	1.08	м²
Ацбс	1.52	м²
Асдү	3.70	м²
Аөн	0.43	м²
Аух	1.26	м²
Ашуу	1.40	м²
Ахх	3.20	м²



Зай, м	9.59	8.29	6.41	5.5	3.5	0	3.5	5.5	6.41	8.3	9.31
Газрын түвшин, м	1202.6	1202.59	1202.6	1202.6	1202.6	1202.61	1202.62	1202.62	1202.62	1202.62	1202.62
Төлөвлөлтийн түвшин, м	1202.6	1201.87	1202.41	1203.02	1203.1	1203.2	1203.31	1203.23	1202.62	1202.07	1202.62

116+780

Аас	0.50	м²
Ахөв	1.08	м²
Ацбс	1.52	м²
Асдү	3.70	м²
Аөн	2.96	м²
Аух	0.49	м²
Ашуу	1.40	м²
Ахх	3.26	м²

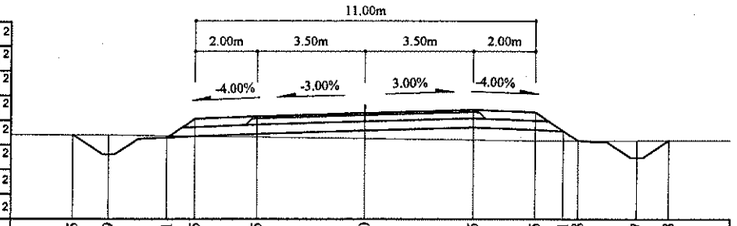

Зай, м	9.45	8.29	6.41	5.5	3.5	0	3.5	5.5	6.41 6.88	8.77	9.8
Газрын түвшин, м	1203.44	1203.43	1203.41	1203.39	1203.37	1203.32	1203.27	1203.24	1203.24 1203.24	1203.25	1203.25
Төлөвлөлтийн түвшин, м	1203.44	1202.8	1203.35	1203.95	1204.03	1204.14	1204.24	1204.16	1203.56 1203.24	1202.7	1203.25

116+840

Аас	0.50	м²
Ахөв	1.08	м²
Ацбс	1.52	м²
Асдү	3.70	м²
Аөн	0.70	м²
Аух	1.21	м²
Ашуу	1.40	м²
Ахх	3.21	м²

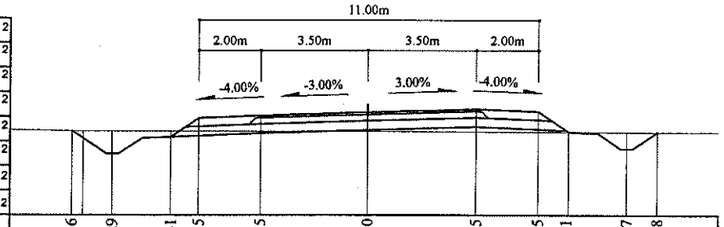

Зай, м	9.6	8.29	6.41	5.5	3.5	0	3.5	5.5	6.41	8.37	9.38
Газрын түвшин, м	1202.84	1202.84	1202.83	1202.83	1202.83	1202.82	1202.81	1202.81	1202.81	1202.8	1202.8
Төлөвлөлтийн түвшин, м	1202.84	1202.1	1202.65	1203.25	1203.33	1203.44	1203.54	1203.46	1202.86	1202.26	1202.8

116+760

Аас	0.50	м²
Ахөв	1.08	м²
Ацбс	1.52	м²
Асдү	3.70	м²
Аөн	0.99	м²
Аух	1.46	м²
Ашуу	1.40	м²
Ахх	3.28	м²

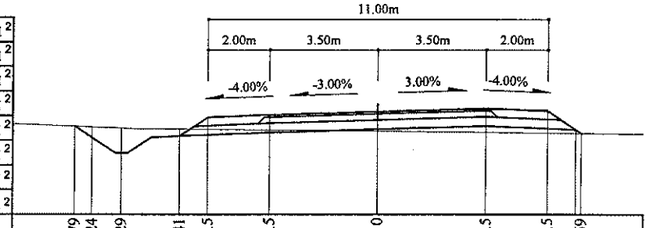

Зай, м	9.79 9.24	8.29	6.41	5.5	3.5	0	3.5	5.5	6.59	
Газрын түвшин, м	1203.9 1203.88	1203.85	1203.81	1203.8	1203.78	1203.74	1203.7	1203.68	1203.67	
Төлөвлөлтийн түвшин, м	1203.9 1203.54	1203.04	1203.58	1204.19	1204.27	1204.37	1204.48	1204.4	1203.67	

116+820

Аас	0.50	м²
Ахөв	1.08	м²
Ацбс	1.52	м²
Асдү	3.70	м²
Аөн	2.44	м²
Аух	0.25	м²
Ашуу	1.40	м²
Ахх	2.62	м²

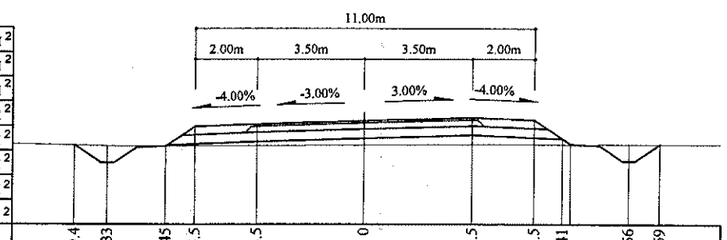

Зай, м	9.4	8.33	6.45	5.5	3.5	0	3.5	5.5	6.41	8.56	9.59
Газрын түвшин, м	1202.89	1202.86	1202.85	1202.86	1202.87	1202.89	1202.91	1202.91	1202.91	1202.92	1202.92
Төлөвлөлтийн түвшин, м	1202.89	1202.31	1202.85	1203.49	1203.57	1203.67	1203.78	1203.7	1203.09	1202.37	1202.92

Тайлбар:

Аас - Асфальт бетон хучилт

Ахөв - Хөвөө

Ацбс - Цементээр бэхжүүлсэн суурь

Асдү - Суурийн доод үе

Аөн - Дүүргэлт

Аух - Ухмал

Ашуу - Шуудууны эзэлхүүн

Ахх - Хөрс хуулалт

УБ хот, СБД 6-р хороо
Бага тойруу, 37Б. Олон Улсын Худалдааны төв
"ГЕО ЗУРАГЛАЛ" ХХК

БУЛГАН - ХИШИГ-ӨНДӨР - ГУРВАН БУЛАГ ЧИГЛЭЛИЙН 133.7км
ХАТУУ ХУЧИЛТТАЙ АВТО ЗАМЫН АЖЛЫН ЗУРАГ

Зөвшөөрөв	Ким Сон Хуан		Хөндлөн огтлол
Ерөнхий инж	Н.Нямсүрэн		ПК 116+760 - ПК 116+860
Гүйцэтгэсэн	Ж.Батнасан		ШИФР 04/12
Шалгасан	Г.Намуун		

Хөндлөн огтлол

Масштаб: 1:200

үе шат	хуудас	бүх/хууд
ХО	433	575

2012/9 сар

116+920

Аас	0.50	м²
Ахөв	1.08	м²
Ацбс	1.52	м²
Асдү	3.70	м²
Аөн	1.54	м²
Аух	1.12	м²
Ашуу	1.40	м²
Ахх	3.27	м²

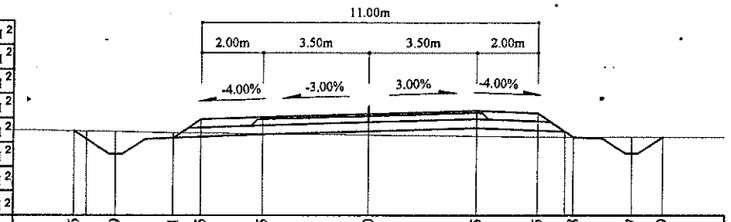

Зай, м	9.66	8.29	6.41	5.5	3.5	0	3.5	5.5	6.68	8.57	9.59
Газрын түвшин, м	1201.94	1201.92	1201.88	1201.87	1201.85	1201.81	1201.77	1201.75	1201.74	1201.74	1201.74
Төлөвлөлтийн түвшин, м	1201.94	1201.17	1201.71	1202.32	1202.4	1202.5	1202.61	1202.53	1201.74	1201.19	1201.74

116+980

Аас	0.50	м²
Ахөв	1.08	м²
Ацбс	1.52	м²
Асдү	3.70	м²
Аөн	7.46	м²
Аух	0.09	м²
Ашуу	1.40	м²
Ахх	2.88	м²

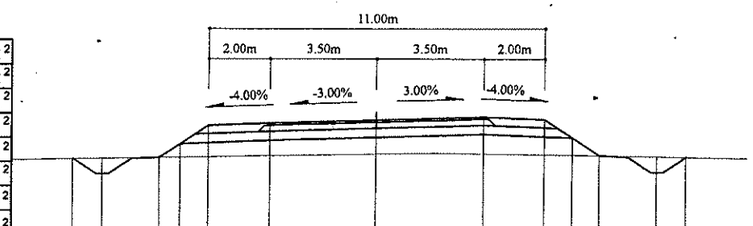

Зай, м	9.93	8.97	7.09	6.41	5.5	3.5	0	3.5	5.5	6.41	7.29	9.17	10.13
Газрын түвшин, м	1200.51	1200.52	1200.56	1200.57	1200.58	1200.62	1200.68	1200.69	1200.66	1200.65	1200.63	1200.61	1200.59
Төлөвлөлтийн түвшин, м	1200.51	1200.01	1200.56	1201.01	1201.62	1201.7	1201.8	1201.91	1201.83	1201.22	1200.63	1200.09	1200.59

116+900

Аас	0.50	м²
Ахөв	1.08	м²
Ацбс	1.52	м²
Асдү	3.70	м²
Аөн	1.39	м²
Аух	1.20	м²
Ашуу	1.40	м²
Ахх	3.27	м²

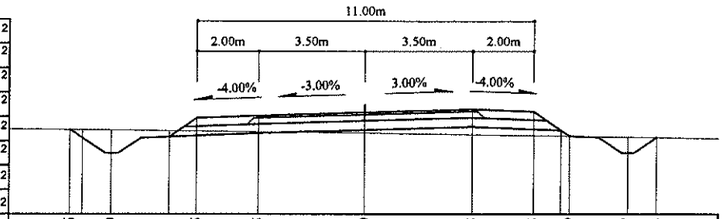

Зай, м	9.66	8.29	6.41	5.5	3.5	0	3.5	5.5	6.69	8.57	9.53
Газрын түвшин, м	1202.18	1202.16	1202.14	1202.13	1202.11	1202.07	1202.02	1201.99	1201.97	1201.94	1201.92
Төлөвлөлтийн түвшин, м	1202.18	1201.4	1201.94	1202.55	1202.63	1202.74	1202.84	1202.76	1201.97	1201.42	1201.92

116+960

Аас	0.50	м²
Ахөв	1.08	м²
Ацбс	1.52	м²
Асдү	3.70	м²
Аөн	3.57	м²
Аух	0.14	м²
Ашуу	1.40	м²
Ахх	2.69	м²

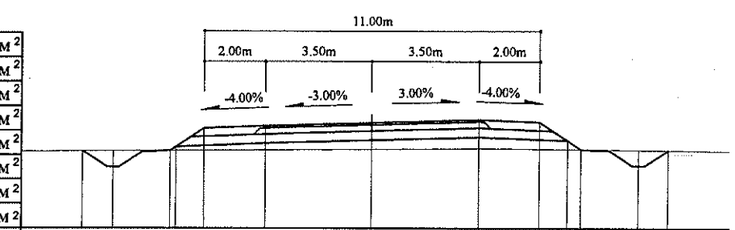

Зай, м	9.46	8.48	6.59	5.5	3.5	0	3.5	5.5	6.85	8.73	9.7
Газрын түвшин, м	1201.1	1201.11	1201.12	1201.13	1201.14	1201.17	1201.2	1201.18	1201.16	1201.14	1201.13
Төлөвлөлтийн түвшин, м	1201.1	1200.58	1201.12	1201.85	1201.93	1202.03	1202.14	1202.06	1201.16	1200.62	1201.13

116+880

Аас	0.50	м²
Ахөв	1.08	м²
Ацбс	1.52	м²
Асдү	3.70	м²
Аөн	1.67	м²
Аух	1.04	м²
Ашуу	1.40	м²
Ахх	3.27	м²

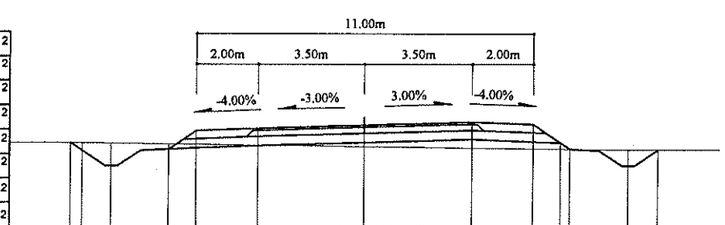

Зай, м	9.63	8.29	6.41	5.5	3.5	0	3.5	5.5	6.41 6.72	8.61	9.59
Газрын түвшин, м	1202.39	1202.37	1202.35	1202.34	1202.31	1202.27	1202.22	1202.2	1202.18 1202.18	1202.16	1202.16
Төлөвлөлтийн түвшин, м	1202.39	1201.63	1202.18	1202.78	1202.86	1202.97	1203.07	1202.99	1202.18 1202.18	1201.64	1202.16

116+940

Аас	0.50	м²
Ахөв	1.08	м²
Ацбс	1.52	м²
Асдү	3.70	м²
Аөн	2.00	м²
Аух	1.10	м²
Ашуу	1.40	м²
Ахх	3.29	м²

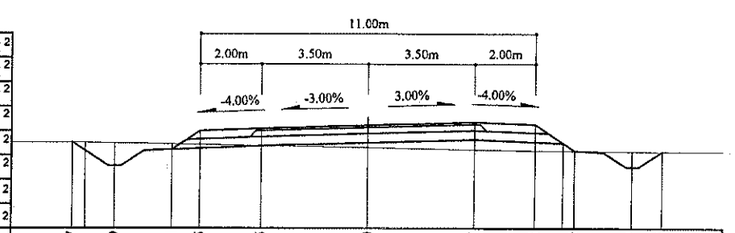

Зай, м	9.67	8.29	6.41	5.5	3.5	0	3.5	5.5	6.79	8.67	9.65
Газрын түвшин, м	1201.72	1201.69	1201.66	1201.64	1201.6	1201.54	1201.48	1201.45	1201.43	1201.42	1201.41
Төлөвлөлтийн түвшин, м	1201.72	1200.93	1201.48	1202.08	1202.16	1202.27	1202.37	1202.29	1201.43	1200.89	1201.41

Тайлбар:

Аас -	Асфальт бетон хучилт	Аөн -	Дүүргэлт
Ахөв -	Хөвөө	Аух -	Ухмал
Ацбс -	Цементээр бэхжүүлсэн суурь	Ашуу -	Шуудууны эзэлхүүн
Асдү -	Суурийн доод үе	Ахх -	Хөрс хуулалт

УБ хот. СБД 6-р хороо
Бага тойруу, 37Б. Олон
Улсын Худалдааны төв
"ГЕО ЗУРАГЛАЛ" ХХК

БУЛГАН - ХИШИГ-ӨНДӨР - ГУРВАН БУЛАГ ЧИГЛЭЛИЙН 133.7км
ХАТУУ ХУЧИЛТТАЙ АВТО ЗАМЫН АЖЛЫН ЗУРАГ

Хөндлөн огтлол

Захирал	Ким Сон Хуан		Хөндлөн огтлол -	Масштаб: 1:200
Ерөнхий инж	Н.Нямсүрэн		ПК 116+880 - ПК 116+980	үе шат / хуудас / бүх/хууд
Гүйцэтгэсэн	Ж.Батнасан		ШИФР 04/12	ХО / 434 / 575
Шалгасан	Г.Намуун			2012/9 сар

117+040

Аас	0.50	м²
Ахөв	1.08	м²
Ацбс	1.52	м²
Асдү	3.70	м²
Аөн	15.36	м²
Аух	0.24	м²
Ашуу	1.40	м²
Ахх	3.16	м²

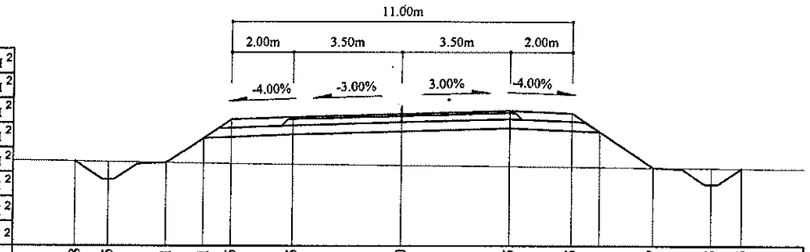

Зай, м	10.58	9.5	7.61	6.41	5.5	3.5	0	3.5	5.5	6.41	8.17	10.05	11.03
Газрын түвшин, м	1199.55	1199.53	1199.51	1199.49	1199.48	1199.46	1199.42	1199.39	1199.37	1199.36	1199.35	1198.8	1199.32
Төлөвлөлтийн түвшин, м	1199.55	1198.96	1199.51	1200.31	1200.91	1200.99	1201.1	1201.2	1201.12	1200.52	1199.35	1198.8	1199.32

117+100

Аас	0.50	м²
Ахөв	1.08	м²
Ацбс	1.52	м²
Асдү	3.70	м²
Аөн	13.64	м²
Аух	0.23	м²
Ашуу	1.40	м²
Ахх	3.10	м²

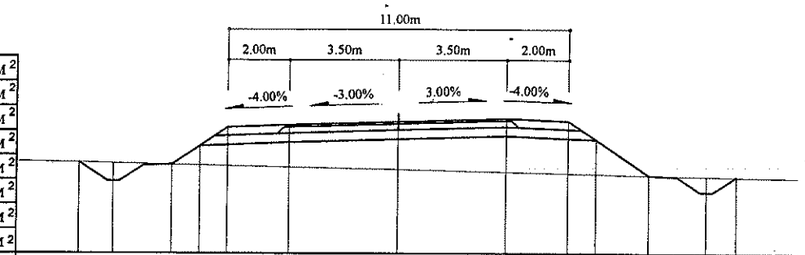

Зай, м	10.32	9.21	7.32	6.41	5.5	3.5	0	3.5	5.5	6.41	8.15	10.04	11.01
Газрын түвшин, м	1199.06	1199.04	1199	1198.98	1198.96	1198.92	1198.84	1198.76	1198.71	1198.69	1198.65	1198.62	1198.6
Төлөвлөлтийн түвшин, м	1199.06	1198.45	1199	1199.61	1200.21	1200.29	1200.4	1200.5	1200.42	1199.82	1198.65	1198.11	1198.6

117+020

Аас	0.50	м²
Ахөв	1.08	м²
Ацбс	1.52	м²
Асдү	3.70	м²
Аөн	13.97	м²
Аух	0.19	м²
Ашуу	1.40	м²
Ахх	3.11	м²

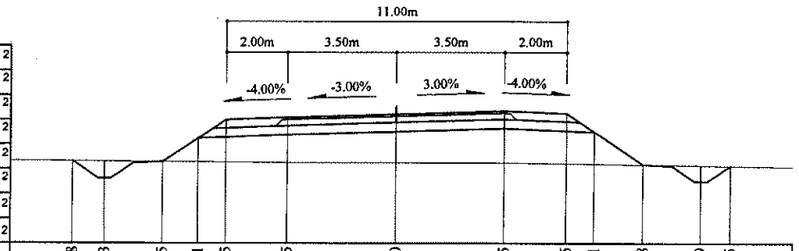

Зай, м	10.48	9.43	7.55	6.41	5.5	3.5	0	3.5	5.5	6.41	8	9.89	10.85
Газрын түвшин, м	1199.8	1199.8	1199.78	1199.78	1199.77	1199.76	1199.74	1199.74	1199.72	1199.71	1199.69	1199.66	1199.65
Төлөвлөлтийн түвшин, м	1199.8	1199.24	1199.78	1200.54	1201.15	1201.23	1201.33	1201.44	1201.36	1200.75	1199.69	1199.14	1199.65

117+080

Аас	0.50	м²
Ахөв	1.08	м²
Ацбс	1.52	м²
Асдү	3.70	м²
Аөн	16.06	м²
Аух	0.25	м²
Ашуу	1.40	м²
Ахх	3.18	м²

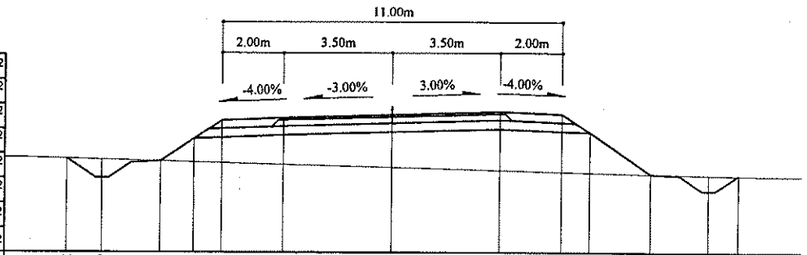

Зай, м	10.52	9.39	7.5	6.41	5.5	3.5	0	3.5	5.5	6.41	8.42	10.3	11.27
Газрын түвшин, м	1199.19	1199.16	1199.11	1199.08	1199.06	1199.01	1198.92	1198.83	1198.78	1198.75	1198.71	1198.67	1198.66
Төлөвлөлтийн түвшин, м	1199.19	1198.57	1199.11	1199.84	1200.45	1200.53	1200.63	1200.74	1200.66	1200.05	1198.71	1198.17	1198.66

117+000

Аас	0.50	м²
Ахөв	1.08	м²
Ацбс	1.52	м²
Асдү	3.70	м²
Аөн	13.22	м²
Аух	0.18	м²
Ашуу	1.40	м²
Ахх	3.09	м²

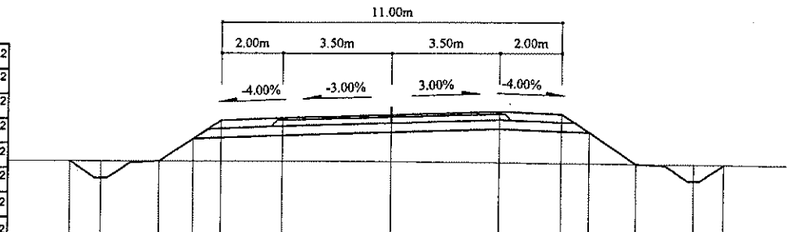

Зай, м	10.41	9.39	7.5	6.41	5.5	3.5	0	3.5	5.5	6.41	7.94	9.82	10.8
Газрын түвшин, м	1200.05	1200.05	1200.05	1200.05	1200.05	1200.05	1200.05	1200.01	1199.99	1199.98	1199.97	1199.95	1199.94
Төлөвлөлтийн түвшин, м	1200.05	1199.5	1200.05	1200.78	1201.38	1201.46	1201.57	1201.67	1201.59	1200.99	1199.97	1199.42	1199.94

117+060

Аас	0.50	м²
Ахөв	1.08	м²
Ацбс	1.52	м²
Асдү	3.70	м²
Аөн	16.69	м²
Аух	0.26	м²
Ашуу	1.40	м²
Ахх	3.21	м²

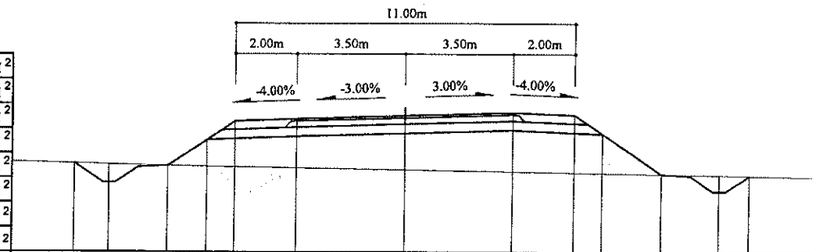

Зай, м	10.7	9.57	7.68	6.41	5.5	3.5	0	3.5	5.5	6.41	8.36	10.24	11.21
Газрын түвшин, м	1199.3	1199.27	1199.23	1199.21	1199.19	1199.16	1199.11	1199.05	1199.02	1199.01	1198.98	1198.96	1198.95
Төлөвлөлтийн түвшин, м	1199.3	1198.68	1199.23	1200.07	1200.68	1200.76	1200.87	1200.97	1200.89	1200.28	1198.98	1198.44	1198.95

Тайлбар:

Аас -	Асфальт бетон хучилт	Аөн -	Дүүргэлт
Ахөв -	Хөвөө	Аух -	Ухмал
Ацбс -	Цементээр бэхжүүлсэн суурь	Ашуу -	Шуудууны эзэлхүүн
Асдү -	Суурийн доод үе	Ахх -	Хөрс хуулалт

УБ хот. СБД 6-р хороо Бага тойруу, 37Б. Олон Улсын Худалдааны төв

"ГЕО ЗУРАГЛАЛ" ХХК

БУЛГАН - ХИШИГ-ӨНДӨР - ГУРВАН БУЛАГ ЧИГЛЭЛИЙН 133.7км ХАТУУ ХУЧИЛТТАЙ АВТО ЗАМЫН АЖЛЫН ЗУРАГ

Хөндлөн огтлол

Захирал	Ким Сон Хуан		Хөндлөн огтлол
Ерөнхий.инж	Н.Нямсүрэн		ПК 117+000 - ПК 117+100
Гүйцэтгэсэн	Ж.Батнасан		ШИФР 04/12
Шалгасан	Г.Намуун		

Масштаб: 1:200		
үе шат	хуудас	бүх/хууд
ХО	435	575
2012/9 сар		

117+160

Аас	0.50	м²
Ахөв	1.08	м²
Ацбс	1.52	м²
Асдү	3.70	м²
Аөн	12.35	м²
Аух	0.19	м²
Ашуу	1.40	м²
Ахх	3.05	м²

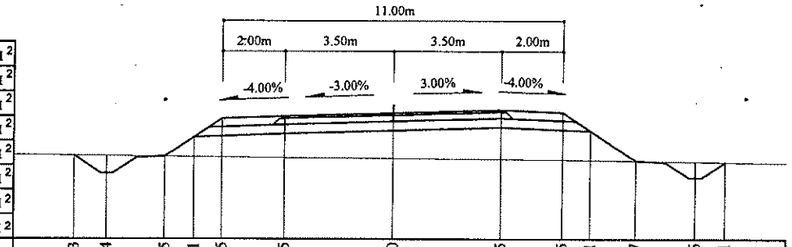

Зай, м	10.3	9.24	7.35	6.41	5.5	3.5	0	3.5	5.5	6.41	7.87	9.76	10.71
Газрын түвшин, м	1198.31	1198.3	1198.28	1198.27	1198.26	1198.24	1198.22	1198.19	1198.18	1198.16	1198.14	1198.11	1198.1
Төлөвлөлтийн түвшин, м	1198.31	1197.73	1198.28	1198.91	1199.51	1199.59	1199.7	1199.8	1199.72	1199.12	1198.14	1197.6	1198.1

117+140

Аас	0.50	м²
Ахөв	1.08	м²
Ацбс	1.52	м²
Асдү	3.70	м²
Аөн	12.27	м²
Аух	0.16	м²
Ашуу	1.40	м²
Ахх	3.04	м²

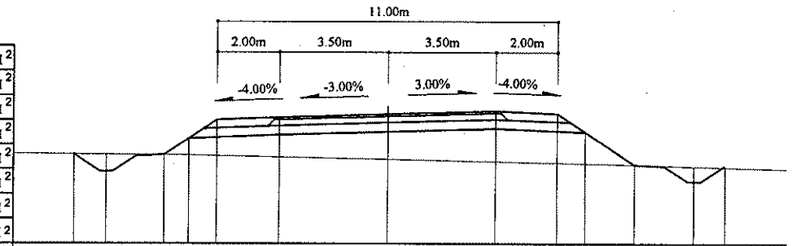

Зай, м	10.15	9.1	7.21	6.41	5.5	3.5	0	3.5	5.5	6.41	8.01	9.89	10.9
Газрын түвшин, м	1198.62	1198.62	1198.6	1198.59	1198.58	1198.53	1198.46	1198.39	1198.34	1198.33	1198.28	1198.23	1198.2
Төлөвлөлтийн түвшин, м	1198.62	1198.06	1198.6	1199.14	1199.75	1199.83	1199.93	1200.04	1199.96	1199.35	1198.28	1197.74	1198.2

117+120

Аас	0.50	м²
Ахөв	1.08	м²
Ацбс	1.52	м²
Асдү	3.70	м²
Аөн	12.64	м²
Аух	0.23	м²
Ашуу	1.40	м²
Ахх	3.06	м²

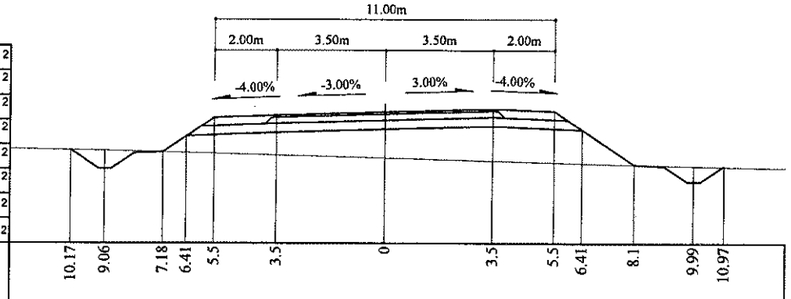

Зай, м	10.17	9.06	7.18	6.41	5.5	3.5	0	3.5	5.5	6.41	8.1	9.99	10.97
Газрын түвшин, м	1198.93	1198.91	1198.86	1198.84	1198.82	1198.76	1198.67	1198.58	1198.52	1198.5	1198.45	1198.41	1198.39
Төлөвлөлтийн түвшин, м	1198.93	1198.32	1198.86	1199.37	1199.98	1200.06	1200.16	1200.27	1200.19	1199.58	1198.45	1197.91	1198.39

117+220

Аас	0.50	м²
Ахөв	1.08	м²
Ацбс	1.52	м²
Асдү	3.70	м²
Аөн	21.60	м²
Аух	0.43	м²
Ашуу	1.40	м²
Ахх	3.34	м²

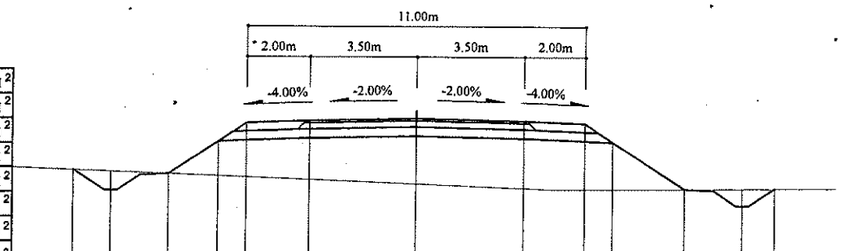

Зай, м	11.09	9.89	8.01	6.41	5.5	3.5	0	3.5	5.5	6.41	8.68	10.57	11.62
Газрын түвшин, м	1197.3	1197.25	1197.17	1197.11	1197.08	1197	1196.86	1196.73	1196.7	1196.7	1196.72	1196.74	1196.75
Төлөвлөлтийн түвшин, м	1197.3	1196.63	1197.17	1198.24	1198.85	1198.93	1199	1198.93	1198.85	1198.24	1196.72	1196.18	1196.75

117+200

Аас	0.50	м²
Ахөв	1.08	м²
Ацбс	1.52	м²
Асдү	3.70	м²
Аөн	16.72	м²
Аух	0.25	м²
Ашуу	1.40	м²
Ахх	3.20	м²

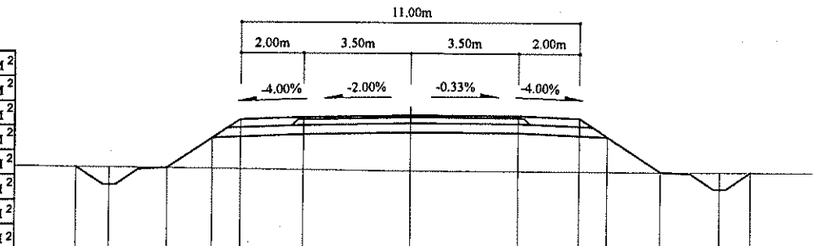

Зай, м	10.82	9.76	7.88	6.41	5.5	3.5	0	3.5	5.5	6.41	8.1	9.98	11
Газрын түвшин, м	1197.53	1197.52	1197.5	1197.48	1197.47	1197.45	1197.42	1199.22	1199.14	1198.53	1197.4	1196.86	1197.4
Төлөвлөлтийн түвшин, м	1197.53	1196.95	1197.5	1198.47	1199.08	1199.16	1199.23	1199.22	1199.14	1198.53	1197.4	1197.4	1197.4

117+180

Аас	0.50	м²
Ахөв	1.08	м²
Ацбс	1.52	м²
Асдү	3.70	м²
Аөн	13.49	м²
Аух	0.21	м²
Ашуу	1.40	м²
Ахх	3.09	м²

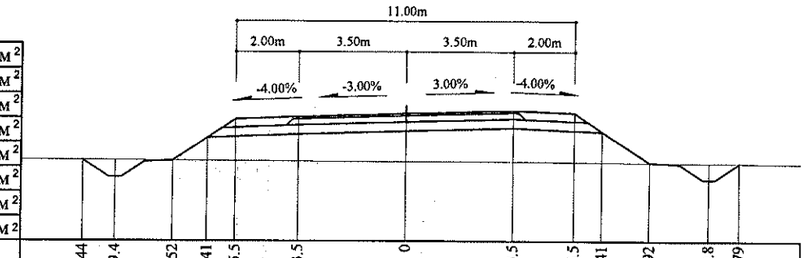

Зай, м	10.44	9.4	7.52	6.41	5.5	3.5	0	3.5	5.5	6.41	7.92	9.8	10.79
Газрын түвшин, м	1197.95	1197.94	1197.93	1197.93	1197.92	1197.91	1197.9	1197.9	1197.89	1197.89	1197.88	1197.86	1197.86
Төлөвлөлтийн түвшин, м	1197.95	1197.39	1197.93	1198.67	1199.28	1199.36	1199.46	1199.57	1199.49	1198.88	1197.88	1197.33	1197.86

Тайлбар:

Аас - Асфальт бетон хучилт
Ахөв - Хөвөө
Ацбс - Цементээр бэхжүүлсэн суурь
Асдү - Суурийн доод үе
Аөн - Дүүргэлт
Аух - Ухмал
Ашуу - Шуудууны эзэлхүүн
Ахх - Хөрс хуулалт

УБ хот. СБД 6-р хороо Бага тойруу, 37Б. Олон Улсын Худалдааны төв "ГЕО ЗУРАГЛАЛ" ХХК	БУЛГАН - ХИШИГ-ӨНДӨР - ГУРВАН БУЛАГ ЧИГЛЭЛИЙН 133.7км ХАТУУ ХУЧИЛТТАЙ АВТО ЗАМЫН АЖЛЫН ЗУРАГ.					Хөндлөн огтлол	
	Захирал	Ким Сон Хуан		Хөндлөн огтлол		Масштаб: 1:200	
	Ерөнхий.инж	Н.Нямсүрэн		ПК 117+120 - ПК 117+220		үе шат	хуудас	бүх/хууд
	Гүйцэтгэсэн	Ж.Батнасан		ШИФР 04/12		ХО	436	575
	Шалгасан	Г.Намуун				2012/9 сар		

117+280

Аас	0.50	м²
Ахөв	1.08	м²
Ацбс	1.52	м²
Асдү	3.70	м²
Аөн	11.55	м²
Аух	0.29	м²
Ашуу	1.40	м²
Ахх	2.98	м²

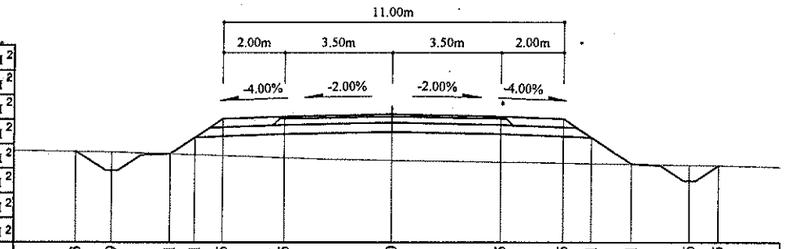

Зай, м	10.23	9.09	7.21	6.41	5.5	3.5	0	3.5	5.5	6.41	7.71	9.6	10.55
Газрын түвшин, м	1197.09	1197.07	1197.01	1197.98	1196.95	1196.88	1196.79	1196.74	1196.7	1196.69	1196.67	1196.64	1196.62
Төлөвлөлтийн түвшин, м	1197.09	1196.46	1197.01	1197.54	1198.14	1198.22	1198.29	1198.22	1198.14	1197.54	1196.67	1196.12	1196.62

117+260

Аас	0.50	м²
Ахөв	1.08	м²
Ацбс	1.52	м²
Асдү	3.70	м²
Аөн	15.21	м²
Аух	0.32	м²
Ашуу	1.40	м²
Ахх	3.14	м²

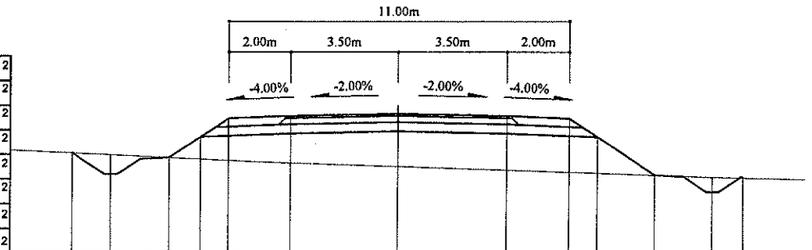

Зай, м	10.55	9.31	7.43	6.41	5.5	3.5	0	3.5	5.5	6.41	8.27	10.15	11.16
Газрын түвшин, м	1197.24	1197.18	1197.09	1197.05	1197.01	1196.93	1196.81	1196.69	1196.63	1196.59	1196.53	1196.47	1196.45
Төлөвлөлтийн түвшин, м	1197.24	1196.55	1197.09	1197.77	1198.38	1198.46	1198.53	1198.46	1198.38	1197.77	1196.53	1195.99	1196.45

117+240

Аас	0.50	м²
Ахөв	1.08	м²
Ацбс	1.52	м²
Асдү	3.70	м²
Аөн	18.10	м²
Аух	0.40	м²
Ашуу	1.40	м²
Ахх	3.24	м²

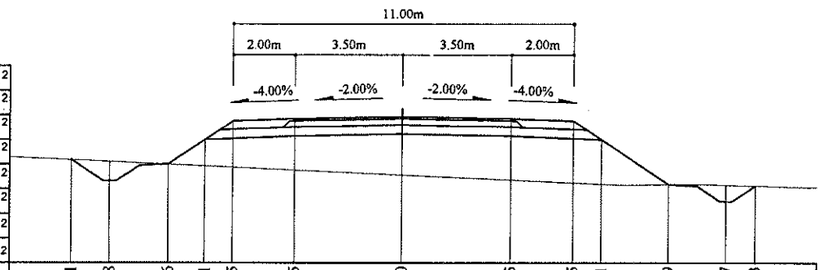

Зай, м	10.71	9.48	7.6	6.41	5.5	3.5	0	3.5	5.5	6.41	8.59	10.47	11.43
Газрын түвшин, м	1197.36	1197.3	1197.21	1197.16	1197.12	1197.03	1196.87	1196.71	1196.61	1196.57	1196.55	1196.54	1196.51
Төлөвлөлтийн түвшин, м	1197.36	1196.67	1197.21	1198.01	1198.61	1198.69	1198.76	1198.69	1198.61	1198.01	1196.55	1196.01	1196.51

117+340

Аас	0.50	м²
Ахөв	1.08	м²
Ацбс	1.52	м²
Асдү	3.70	м²
Аөн	16.52	м²
Аух	0.26	м²
Ашуу	1.40	м²
Ахх	3.19	м²

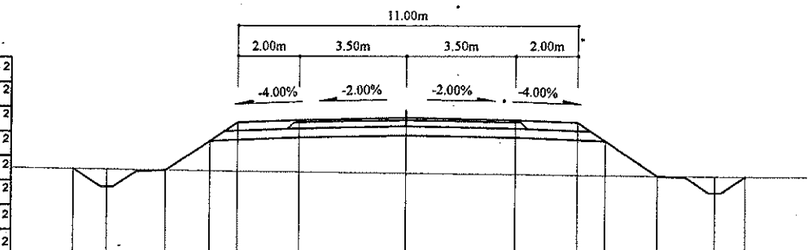

Зай, м	10.82	9.73	7.85	6.41	5.5	3.5	0	3.5	5.5	6.41	8.12	10.01	11
Газрын түвшин, м	1196.01	1195.99	1195.96	1195.95	1195.94	1195.91	1195.87	1195.83	1195.81	1195.8	1195.78	1195.77	1195.76
Төлөвлөлтийн түвшин, м	1196.01	1195.42	1195.96	1196.92	1197.53	1197.61	1197.68	1197.61	1197.53	1196.92	1195.78	1195.23	1195.76

117+320

Аас	0.50	м²
Ахөв	1.08	м²
Ацбс	1.52	м²
Асдү	3.70	м²
Аөн	12.59	м²
Аух	0.25	м²
Ашуу	1.40	м²
Ахх	3.04	м²

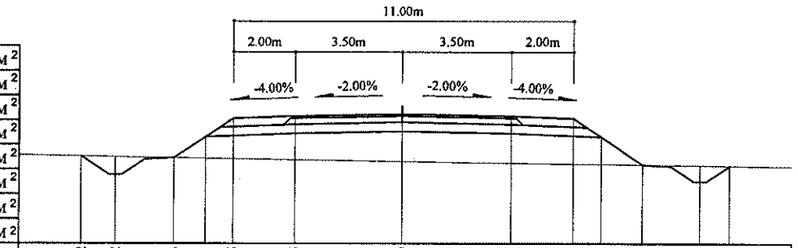

Зай, м	10.42	9.32	7.43	6.41	5.5	3.5	0	3.5	5.5	6.41	7.77	9.65	10.62
Газрын түвшин, м	1196.46	1196.44	1196.41	1196.39	1196.38	1196.34	1196.29	1196.23	1196.21	1196.2	1196.18	1196.16	1196.15
Төлөвлөлтийн түвшин, м	1196.46	1195.86	1196.41	1197.09	1197.69	1197.77	1197.84	1197.77	1197.69	1197.09	1196.18	1195.64	1196.15

117+300

Аас	0.50	м²
Ахөв	1.08	м²
Ацбс	1.52	м²
Асдү	3.70	м²
Аөн	9.65	м²
Аух	0.22	м²
Ашуу	1.40	м²
Ахх	2.93	м²

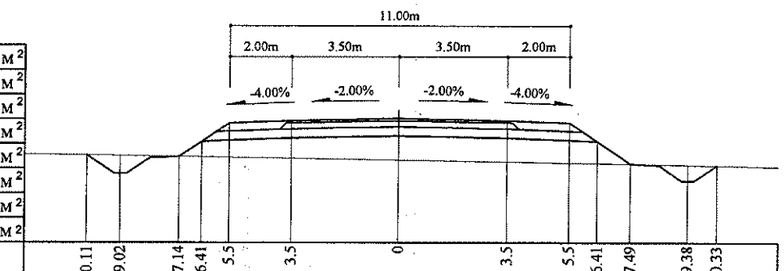

Зай, м	10.11	9.02	7.14	6.41	5.5	3.5	0	3.5	5.5	6.41	7.49	9.38	10.33
Газрын түвшин, м	1196.86	1196.85	1196.82	1196.81	1196.79	1196.76	1196.71	1196.65	1196.61	1196.6	1196.58	1196.55	1196.53
Төлөвлөлтийн түвшин, м	1196.86	1196.27	1196.82	1197.3	1197.91	1197.99	1198.06	1197.99	1197.91	1197.3	1196.58	1196.04	1196.53

Тайлбар:

Аас - Асфальт бетон хучилт

Ахөв - Хөвөө

Ацбс - Цементээр бэхжүүлсэн сууль

Асдү - Суурийн доод үе

Аөн - Дүүргэлт

Аух - Ухмал

Ашуу - Шуудууны эзэлхүүн

Ахх - Хөрс хуулалт

УБ хот. СБД 6-р хороо Бага тойруу, 37Б. Олон Улсын Худалдааны төв

"ГЕО ЗУРАГЛАЛ" ХХК

БУЛГАН - ХИШИГ-ӨНДӨР - ГУРВАН БУЛАГ ЧИГЛЭЛИЙН 133.7км ХАТУУ ХУЧИЛТТАЙ АВТО ЗАМЫН АЖЛЫН ЗУРАГ

Хөндлөн огтлол

Захирал	Ким Сөн Хуан	
Ерөнхий инж	Н.Нямсүрэн	
Гүйцэтгэсэн	Ж.Батнасан	
Шалгасан	Г.Намуун	

Хөндлөн огтлол

ПК 117+240 - ПК 117+340

ШИФР 04/12

Масштаб: 1:200

үе шат	хуудас	бүх/хууд
ХО	437	575

2012/9 сар

117+400

Аас	0.50	м²
Ахөв	1.08	м²
Ацбс	1.52	м²
Асдү	3.70	м²
Аөн	11.02	м²
Аух	0.22	м²
Ашуу	1.40	м²
Ахх	3.00	м²

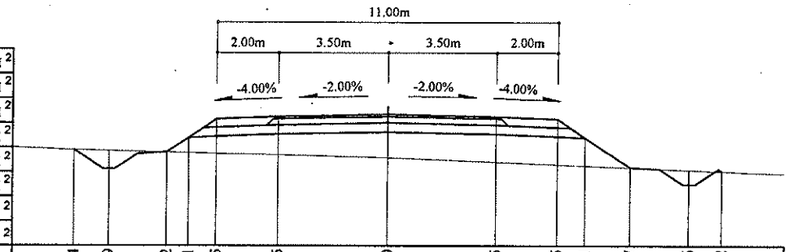

Зай, м	10.14	9	7.12	6.41	5.5	3.5	0	3.5	5.5	6.41	7.87	9.76	10.82
Газрын түвшин, м	1196.32	1196.3	1196.25	1196.23	1196.2	1196.15	1196.06	1195.92	1195.84	1195.8	1195.74	1195.67	1195.63
Төлөвлөлтийн түвшин, м	1196.32	1195.7	1196.25	1196.72	1197.33	1197.41	1197.48	1197.41	1197.33	1196.72	1195.74	1195.2	1195.63

117+380

Аас	0.50	м²
Ахөв	1.08	м²
Ацбс	1.52	м²
Асдү	3.70	м²
Аөн	17.63	м²
Аух	0.22	м²
Ашуу	1.40	м²
Ахх	3.24	м²

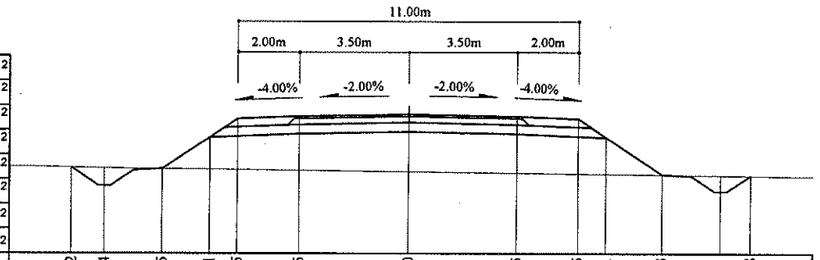

Зай, м	10.92	9.84	7.95	6.41	5.5	3.5	0	3.5	5.5	6.41	8.23	10.11	11.08
Газрын түвшин, м	1195.75	1195.73	1195.71	1195.69	1195.68	1195.66	1195.62	1195.58	1195.56	1195.54	1195.52	1195.5	1195.49
Төлөвлөлтийн түвшин, м	1195.75	1195.16	1195.71	1196.74	1197.34	1197.42	1197.49	1197.42	1197.34	1196.74	1195.52	1194.98	1195.49

117+360

Аас	0.50	м²
Ахөв	1.08	м²
Ацбс	1.52	м²
Асдү	3.70	м²
Аөн	18.89	м²
Аух	0.27	м²
Ашуу	1.40	м²
Ахх	3.28	м²

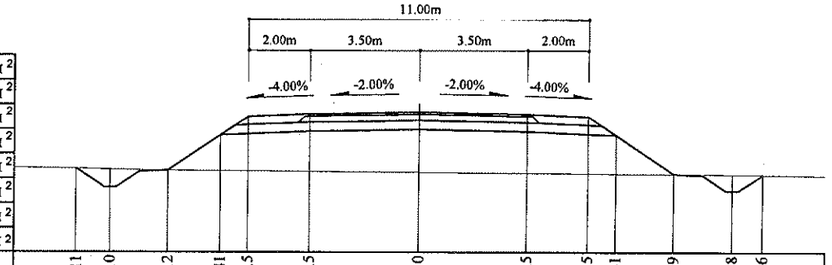

Зай, м	11.11	10	8.12	6.41	5.5	3.5	0	3.5	5.5	6.41	8.29	10.18	11.16
Газрын түвшин, м	1195.72	1195.7	1195.66	1195.65	1195.65	1195.63	1195.61	1195.58	1195.57	1195.56	1195.55	1195.54	1195.53
Төлөвлөлтийн түвшин, м	1195.72	1195.12	1195.66	1196.8	1197.41	1197.49	1197.56	1197.49	1197.41	1196.8	1195.55	1195	1195.53

117+460

Аас	0.50	м²
Ахөв	1.08	м²
Ацбс	1.52	м²
Асдү	3.70	м²
Аөн	4.86	м²
Аух	0.28	м²
Ашуу	1.40	м²
Ахх	2.73	м²



Зай, м	9.51	8.32	6.43	5.5	3.5	0	3.5	5.5	6.41	7.19
Газрын түвшин, м	1197.07	1197.02	1196.95	1196.92	1196.84	1196.71	1196.58	1196.51	1196.47	1196.44
Төлөвлөлтийн түвшин, м	1197.07	1196.41	1196.93	1197.57	1197.65	1197.72	1197.65	1197.57	1196.97	1196.44

117+440

Аас	0.50	м²
Ахөв	1.08	м²
Ацбс	1.52	м²
Асдү	3.70	м²
Аөн	5.55	м²
Аух	0.30	м²
Ашуу	1.40	м²
Ахх	2.75	м²

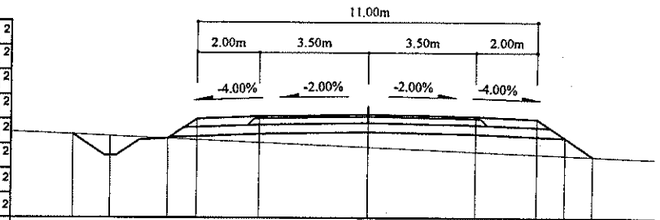

Зай, м	9.55	8.33	6.45	5.5	3.5	0	3.5	5.5	6.41	7.32
Газрын түвшин, м	1196.94	1196.89	1196.81	1196.77	1196.68	1196.53	1196.38	1196.3	1196.26	1196.23
Төлөвлөлтийн түвшин, м	1196.94	1196.26	1196.81	1197.44	1197.52	1197.59	1197.52	1197.44	1196.83	1196.23

117+420

Аас	0.50	м²
Ахөв	1.08	м²
Ацбс	1.52	м²
Асдү	3.70	м²
Аөн	7.74	м²
Аух	0.29	м²
Ашуу	1.40	м²
Ахх	2.85	м²

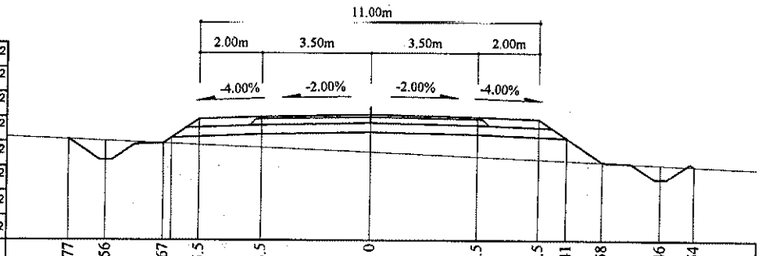

Зай, м	9.77	8.56	6.67	5.5	3.5	0	3.5	5.5	6.41	7.58	9.46	10.54
Газрын түвшин, м	1196.7	1196.65	1196.58	1196.53	1196.44	1196.3	1196.15	1196.06	1196.02	1195.97	1195.89	1195.85
Төлөвлөлтийн түвшин, м	1196.7	1196.03	1196.58	1197.36	1197.44	1197.51	1197.44	1197.36	1196.75	1195.97	1195.43	1195.85

Тайлбар:

Аас - Асфальт бетон хучилт
Ахөв - Хөвөө
Ацбс - Цементээр бэхжүүлсэн суурь
Асдү - Суурийн доод үе
Аөн - Дүүргэлт
Аух - Ухмал
Ашуу - Шуудууны эзэлхүүн
Ахх - Хөрс хуулалт

УБ хот. СБД 6-р хороо Бага тойруу, 37Б. Олон Улсын Худалдааны төв	БУЛГАН - ХИШИГ-ӨНДӨР - ГУРВАН БУЛАГ ЧИГЛЭЛИЙН 133.7км ХАТУУ ХУЧИЛТТАЙ АВТО ЗАМЫН АЖЛЫН ЗУРАГ					Хөндлөн огтлол	
	Захирал	Ким Сон Хуан		Хөндлөн огтлол		Масштаб: 1:200	
	Ерөнхий.инж	Н.Нямсүрэн		ПК 117+360 - ПК 117+460		үе шат	хуудас / бүх/хууд
	Гүйцэтгэсэн	Ж.Батнасан				ХО	438 / 575
"ГЕО ЗУРАГЛАЛ" ХХК	Шалгасан	Г.Намуун		ШИФР 04/12		2012/9 сар	

117+520

Аас	0.50	м²
Ахөв	1.08	м²
Ацбс	1.52	м²
Асдү	3.70	м²
Аөн	11.93	м²
Аух	0.21	м²
Ашуу	1.40	м²
Ахх	3.02	м²

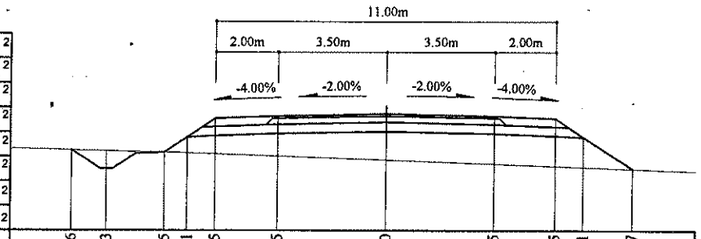

Зай, м	10.16	9.03	7.15	6.41	5.5	3.5	0	3.5	5.5	6.41	7.97
Газрын түвшин, м	1197.01	1196.98	1196.94	1196.92	1196.88	1196.81	1196.68	1196.56	1196.48	1196.45	1196.39
Төлөвлөлтийн түвшин, м	1197.01	1196.39	1196.94	1197.43	1198.04	1198.12	1198.19	1198.12	1198.04	1197.43	1196.39

117+500

Аас	0.50	м²
Ахөв	1.08	м²
Ацбс	1.52	м²
Асдү	3.70	м²
Аөн	7.72	м²
Аух	0.21	м²
Ашуу	1.40	м²
Ахх	2.84	м²

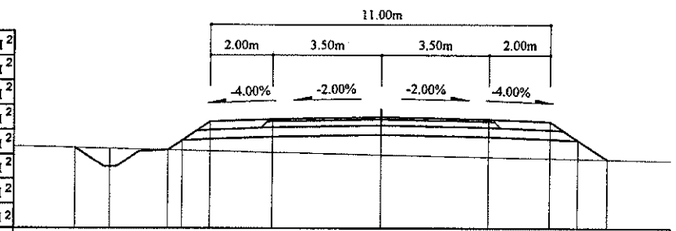

Зай, м	9.89	8.76	6.88	6.41	5.5	3.5	0	3.5	5.5	6.41	7.34
Газрын түвшин, м	1197.04	1197.01	1196.96	1196.95	1196.93	1196.89	1196.81	1196.74	1196.69	1196.67	1196.65
Төлөвлөлтийн түвшин, м	1197.04	1196.42	1196.96	1197.28	1197.88	1197.96	1198.03	1197.96	1197.88	1197.28	1196.65

117+480

Аас	0.50	м²
Ахөв	1.08	м²
Ацбс	1.52	м²
Асдү	3.70	м²
Аөн	5.43	м²
Аух	0.23	м²
Ашуу	1.40	м²
Ахх	2.75	м²

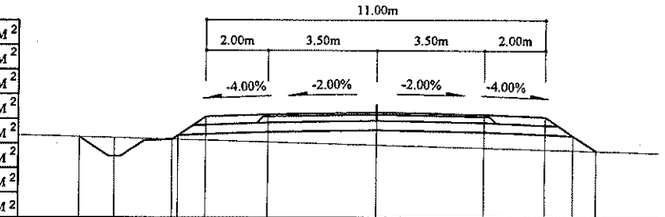

Зай, м	9.62	8.48	6.6	5.5	3.5	0	3.5	5.5	6.41	7.15	
Газрын түвшин, м	1197.08	1197.05	1197	1196.97	1196.92	1196.82	1196.73	1196.68	1196.65	1196.63	
Төлөвлөлтийн түвшин, м	1197.08	1196.45	1197	1197.73	1197.81	1197.88	1197.81	1197.73	1197.12	1196.63	

117+580

Аас	0.50	м²
Ахөв	1.08	м²
Ацбс	1.52	м²
Асдү	3.70	м²
Аөн	20.96	м²
Аух	0.18	м²
Ашуу	1.40	м²
Ахх	3.36	м²

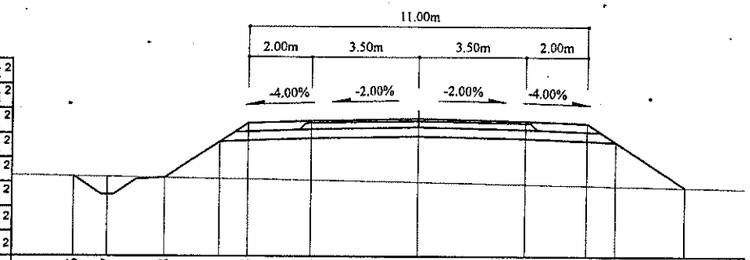

Зай, м	11.16	10.07	8.18	6.41	5.5	3.5	0	3.5	5.5	6.41	8.63
Газрын түвшин, м	1196.76	1196.74	1196.71	1196.69	1196.67	1196.64	1196.58	1196.52	1196.48	1196.46	1196.42
Төлөвлөлтийн түвшин, м	1196.76	1196.17	1196.71	1197.9	1198.5	1198.58	1198.65	1198.58	1198.5	1197.9	1196.42

117+560

Аас	0.50	м²
Ахөв	1.08	м²
Ацбс	1.52	м²
Асдү	3.70	м²
Аөн	19.71	м²
Аух	0.19	м²
Ашуу	1.40	м²
Ахх	3.33	м²

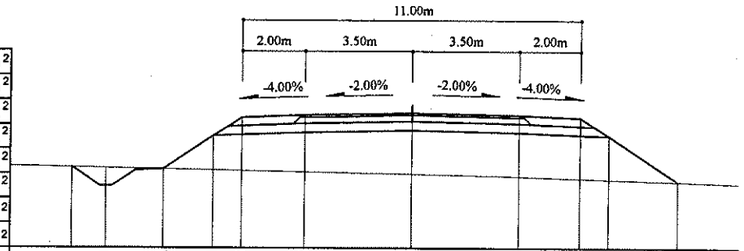

Зай, м	11.01	9.91	8.02	6.41	5.5	3.5	0	3.5	5.5	6.41	8.61
Газрын түвшин, м	1196.72	1196.7	1196.67	1196.64	1196.62	1196.58	1196.51	1196.43	1196.37	1196.34	1196.27
Төлөвлөлтийн түвшин, м	1196.72	1196.12	1196.67	1197.74	1198.35	1198.43	1198.5	1198.43	1198.35	1197.74	1196.27

117+540

Аас	0.50	м²
Ахөв	1.08	м²
Ацбс	1.52	м²
Асдү	3.70	м²
Аөн	16.79	м²
Аух	0.18	м²
Ашуу	1.40	м²
Ахх	3.20	м²

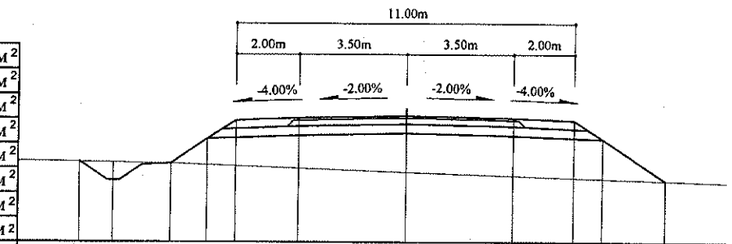

Зай, м	10.57	9.48	7.6	6.41	5.5	3.5	0	3.5	5.5	6.41	8.42
Газрын түвшин, м	1196.84	1196.83	1196.8	1196.75	1196.72	1196.65	1196.52	1196.4	1196.34	1196.31	1196.25
Төлөвлөлтийн түвшин, м	1196.84	1196.25	1196.8	1197.59	1198.19	1198.27	1198.34	1198.27	1198.19	1197.59	1196.25

Тайлбар:

Аас -	Асфальт бетон хучилт	Аөн -	Дүүргэлт
Ахөв -	Хөвөө	Аух -	Ухмал
Ацбс -	Цементээр бэхжүүлсэн суурь	Ашуу -	Шуудууны эзэлхүүн
Асдү -	Суурийн доод үе	Ахх -	Хөрс хуулалт

УБ хот ЄБД 6-р хороо Бага тойруу, 37Б. Олон Улсын Худалдааны төв
"ГЕО ЗУРАГЛАЛ" ХХК

БУЛГАН - ХИШИГ-ӨНДӨР - ГУРВАН БУЛАГ ЧИГЛЭЛИЙН 133.7км ХАТУУ ХУЧИЛТТАЙ АВТО ЗАМЫН АЖЛЫН ЗУРАГ

Захирал	Ким Сон Хуан		Хөндлөн огтлол
Ерөнхий.инж	Н.Нямсүрэн		ПК 117+480 - ПК 117+580
Гүйцэтгэсэн	Ж.Батнасан		ШИФР 04/12
Шалгасан	Г.Намуун		

Хөндлөн огтлол

Масштаб: 1:200		
үе шат	хуудас	бүх/хууд
ХО	439	575
2012/9 сар		

117+640

Аас	0.50	м²
Ахөв	1.08	м²
Ацбс	1.56	м²
Асдү	3.76	м²
Аөн	8.46	м²
Аух	0.14	м²
Ашуу	1.40	м²
Ахх	2.92	м²



Зай, м	9.99	8.97	7.09	6.51	5.6	3.6	0	3.6	5.6	6.51	7.51
Газрын түвшин, м	1198.08	1198.09	1198.08	1198.07	1198.04	1197.99	1197.89	1197.8	1197.74	1197.72	1197.69
Төлөвлөлтийн түвшин, м	1198.08	1197.54	1198.08	1198.47	1199.07	1199.15	1199.12	1199.05	1198.97	1198.36	1197.69

117+620

Аас	0.50	м²
Ахөв	1.08	м²
Ацбс	1.52	м²
Асдү	3.72	м²
Аөн	12.95	м²
Аух	0.21	м²
Ашуу	1.40	м²
Ахх	3.07	м²

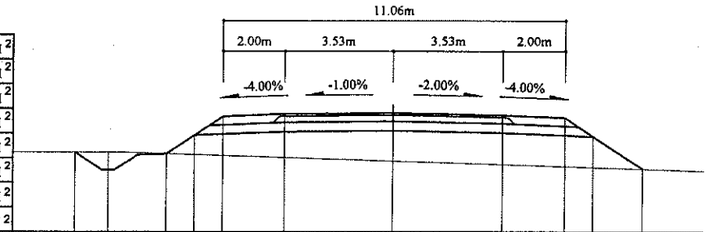

Зай, м	10.3	9.21	7.33	6.44	5.53	3.53	0	3.53	5.53	6.44	8.03
Газрын түвшин, м	1197.69	1197.7	1197.65	1197.62	1197.59	1197.52	1197.41	1197.29	1197.22	1197.19	1197.14
Төлөвлөлтийн түвшин, м	1197.69	1197.1	1197.65	1198.24	1198.85	1198.93	1198.96	1198.89	1198.81	1198.21	1197.14

117+600

Аас	0.50	м²
Ахөв	1.08	м²
Ацбс	1.52	м²
Асдү	3.70	м²
Аөн	18.74	м²
Аух	0.18	м²
Ашуу	1.40	м²
Ахх	3.27	м²

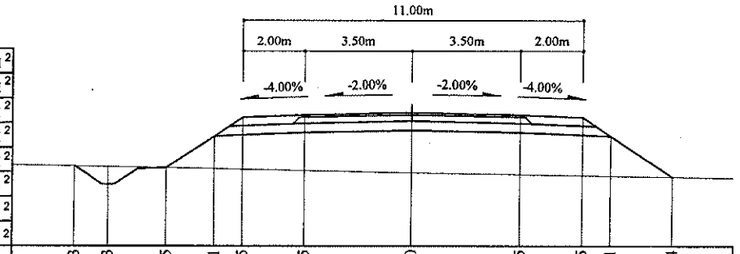

Зай, м	10.93	9.83	7.95	6.41	5.5	3.5	0	3.5	5.5	6.41	8.4
Газрын түвшин, м	1197.08	1197.06	1197.03	1196.99	1196.97	1196.93	1196.85	1196.8	1196.77	1196.75	1196.72
Төлөвлөлтийн түвшин, м	1197.08	1196.48	1197.03	1198.05	1198.66	1198.74	1198.81	1198.74	1198.66	1198.05	1196.72

117+700

Аас	0.54	м²
Ахөв	1.08	м²
Ацбс	1.64	м²
Асдү	3.88	м²
Аөн	3.09	м²
Аух	2.20	м²
Ашуу	1.40	м²
Ахх	3.51	м²

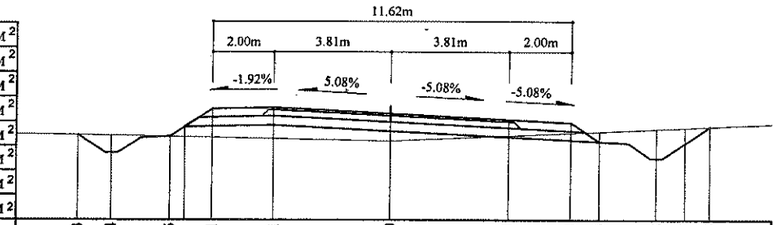

Зай, м	10.13	9.04	7.15	5.81	3.81	0	3.81	5.81	6.73	8.62	9.57	10.38
Газрын түвшин, м	1198.89	1198.87	1198.84	1198.81	1198.77	1198.7	1198.87	1198.96	1199	1199.09	1199.13	1199.17
Төлөвлөлтийн түвшин, м	1198.89	1198.29	1198.84	1199.74	1199.78	1199.58	1199.39	1199.29	1198.67	1198.12	1198.62	1199.17

117+680

Аас	0.52	м²
Ахөв	1.08	м²
Ацбс	1.60	м²
Асдү	3.84	м²
Аөн	2.12	м²
Аух	0.19	м²
Ашуу	1.40	м²
Ахх	2.73	м²

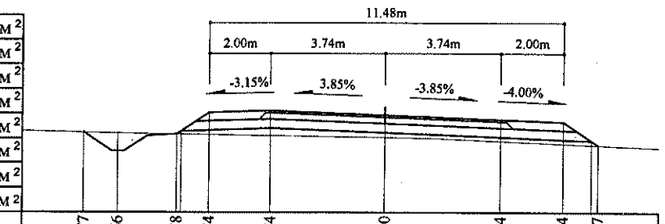

Зай, м	9.77	8.66	6.78	5.74	3.74	0	3.74	5.74	6.87
Газрын түвшин, м	1198.87	1198.85	1198.81	1198.8	1198.76	1198.7	1198.58	1198.5	1198.45
Төлөвлөлтийн түвшин, м	1198.87	1198.27	1198.81	1199.51	1199.57	1199.43	1199.28	1199.2	1198.45

117+660

Аас	0.52	м²
Ахөв	1.08	м²
Ацбс	1.58	м²
Асдү	3.80	м²
Аөн	5.58	м²
Аух	0.23	м²
Ашуу	1.40	м²
Ахх	2.82	м²

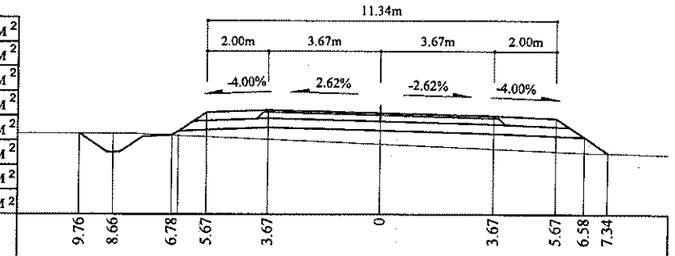

Зай, м	9.76	8.66	6.78	5.67	3.67	0	3.67	5.67	6.58	7.34	
Газрын түвшин, м	1198.6	1198.6	1198.55	1198.5	1198.42	1198.27	1198.12	1198.03	1198	1197.98	
Төлөвлөлтийн түвшин, м	1198.6	1198	1198.55	1199.29	1199.37	1199.27	1199.18	1199.1	1198.49	1197.98	

Тайлбар:

Аас - Асфальт бетон хучилт
Ахөв - Хөвөө
Ацбс - Цементээр бэхжүүлсэн суурь
Асдү - Суурийн доод үе
Аөн - Дүүргэлт
Аух - Ухмал
Ашуу - Шуудууны эзэлхүүн
Ахх - Хөрс хуулалт

УБ хот, СБД 6-р хороо Бага тойруу, 37Б. Олон Улсын Худалдааны төв	БУЛГАН - ХИШИГ-ӨНДӨР - ГУРВАН БУЛАГ ЧИГЛЭЛИЙН 133.7км ХАТУУ ХУЧИЛТТАЙ АВТО ЗАМЫН АЖЛЫН ЗУРАГ				Хөндлөн огтлол		
	Захирал	Ким Сон Хуан		Хөндлөн огтлол	Масштаб: 1:200		
	Ерөнхий.инж	Н.Нямсүрэн		ПК 117+600 - ПК 117+700	үс шат	хуудас	бүх/хууд
	Гүйцэтгэсэн	Ж.Батнасан		ШИФР 04/12	ХО	440	575
"ГЕО ЗУРАГЛАЛ" ХХК	Шалгасан	Г.Намуун			2012/9 сар		

117+760

Аас	0.54	м²
Ахөв	1.08	м²
Ацбс	1.66	м²
Асдү	3.92	м²
Аөн		м²
Аух	21.79	м²
Ашуу	1.40	м²
Ахх	4.51	м²

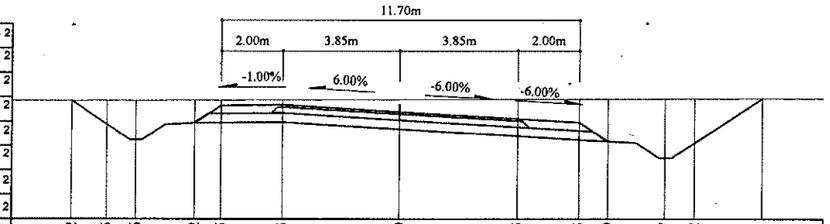

Зай, м	10.72	9.55	8.6	6.72	5.85	3.85	0	3.85	5.85	6.79	8.67	9.62	11.81
Газрын түвшин, м	1200.41	1200.42	1200.42	1200.43	1200.43	1200.44	1200.45	1200.46	1200.47	1200.47	1200.47	1200.48	1200.48
Төлөвлөлтийн түвшин, м	1200.41	1199.63	1199.13	1199.68	1200.26	1200.28	1200.05	1199.82	1199.7	1199.07	1198.52	1199.02	1200.48

117+820

Аас	0.54	м²
Ахөв	1.08	м²
Ацбс	1.66	м²
Асдү	3.92	м²
Аөн		м²
Аух	12.12	м²
Ашуу	1.40	м²
Ахх	3.74	м²



Зай, м	6.75	5.85	3.85	0	3.85	5.85	6.79	8.67	9.62	11.95
Газрын түвшин, м	1200.14	1200.16	1200.21	1200.35	1200.56	1200.67	1200.72	1200.83	1200.88	1201.01
Төлөвлөлтийн түвшин, м	1200.14	1200.69	1200.71	1200.48	1200.25	1200.13	1199.5	1198.96	1199.46	1201.01

117+740

Аас	0.54	м²
Ахөв	1.08	м²
Ацбс	1.66	м²
Асдү	3.92	м²
Аөн	3.51	м²
Аух	1.12	м²
Ашуу	1.40	м²
Ахх	3.48	м²

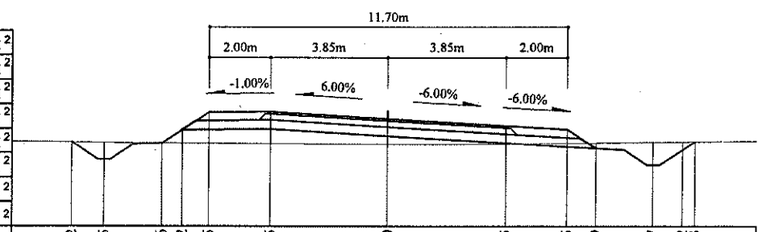

Зай, м	10.32	9.25	7.36	6.72	5.85	3.85	0	3.85	5.85	6.79	8.67	9.62 10.03
Газрын түвшин, м	1199.13	1199.11	1199.09	1199.09	1199.09	1199.07	1199.05	1199.06	1199.09	1199.1	1199.12	1199.13 1199.14
Төлөвлөлтийн түвшин, м	1199.13	1198.55	1199.09	1199.52	1200.1	1200.12	1199.89	1199.66	1199.54	1198.91	1198.37	1198.87 1199.14

117+800

Аас	0.54	м²
Ахөв	1.08	м²
Ацбс	1.66	м²
Асдү	3.92	м²
Аөн		м²
Аух	21.42	м²
Ашуу	1.40	м²
Ахх	4.51	м²

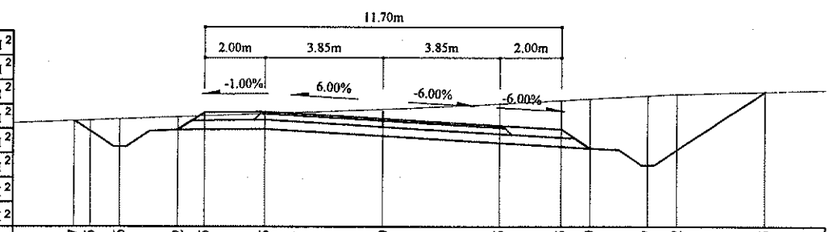

Зай, м	10.07 9.55	8.6	6.72	5.85	3.85	0	3.85	5.85	6.79	8.67	9.62	12.5
Газрын түвшин, м	1200.29 1200.31	1200.34	1200.42	1200.45	1200.53	1200.67	1200.86	1200	1200.97 1201.02	1201.12	1201.17	1201.25
Төлөвлөлтийн түвшин, м	1200.29 1199.94	1199.44	1199.99	1200.57	1200.59	1200.36	1200.12	1199.38	1199.38	1198.83	1199.33	1201.25

117+720

Аас	0.54	м²
Ахөв	1.08	м²
Ацбс	1.66	м²
Асдү	3.92	м²
Аөн	4.12	м²
Аух	0.19	м²
Ашуу	1.40	м²
Ахх	2.83	м²

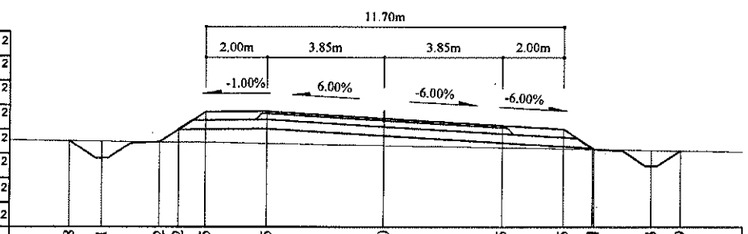

Зай, м	10.28	9.21	7.32	6.72	5.85	3.85	0	3.85	5.85	6.79	8.73	9.69
Газрын түвшин, м	1199	1198.99	1198.97	1198.96	1198.96	1198.92	1198.85	1198.78	1198.74	1198.72	1198.69	1198.67
Төлөвлөлтийн түвшин, м	1199	1198.42	1198.97 1199.37	1198.96	1199.95	1199.97	1199.74	1199.51	1199.39	1198.76	1198.18	1198.67

117+780

Аас	0.54	м²
Ахөв	1.08	м²
Ацбс	1.66	м²
Асдү	3.92	м²
Аөн		м²
Аух	10.12	м²
Ашуу	1.40	м²
Ахх	4.19	м²

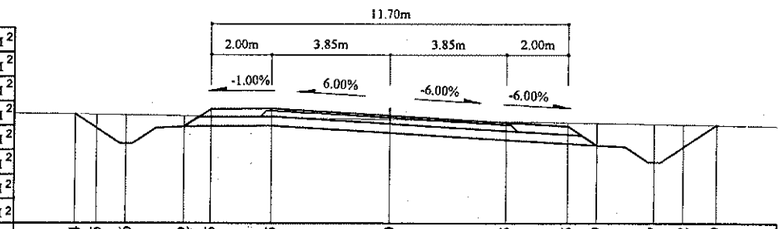

Зай, м	10.24	9.55	8.6	6.72	5.85	3.85	0	3.85	5.85	6.79	8.67	9.62	10.69
Газрын түвшин, м	1200.25	1200.24	1200.22	1200.19	1200.17	1200.14	1200.07	1200.01	1199.97	1199.96	1199.92	1199.91	1199.89
Төлөвлөлтийн түвшин, м	1200.25	1199.79	1199.29	1199.83	1200.41	1200.43	1200.2	1199.97	1199.85	1199.22	1198.68	1199.18	1199.89

Тайлбар:

Аас - Асфальт бетон хучилт
Ахөв - Хөвөө
Ацбс - Цементээр бэхжүүлсэн суурь
Асдү - Суурийн доод үе
Аөн - Дүүргэлт
Аух - Ухмал
Ашуу - Шуудууны эзэлхүүн
Ахх - Хөрс хуулалт

УБ хот. СБД 6-р хороо Бага тойруу, 37Б. Олон Улсын Худалдааны төв	БУЛГАН - ХИШИГ-ӨНДӨР - ГУРВАН БУЛАГ ЧИГЛЭЛИЙН 133.7км ХАТУУ ХУЧИЛТТАЙ АВТО ЗАМЫН АЖЛЫН ЗУРАГ				Хөндлөн огтлол	
	Захирал	Ким Сон Хуан		Хөндлөн огтлол	Масштаб: 1:200	
	Ерөнхий.инж	Н.Нямсүрэн		ПК 117+720 - ПК 117+820	үе шат	хуудас / бүх/хууд
	Гүйцэтгэсэн	Ж.Батнасан		ШИФР 04/12	ХО	441 / 575
"ГЕО ЗУРАГЛАЛ" ХХК	Шалгасан	Г.Намуун			2012/9 сар	

117+880

Аас	0.54	м²
Ахөв	1.08	м²
Ацбс	1.66	м²
Асдү	3.92	м²
Аөн		м²
Аух	17.25	м²
Ашуу	1.40	м²
Ахх	4.43	м²

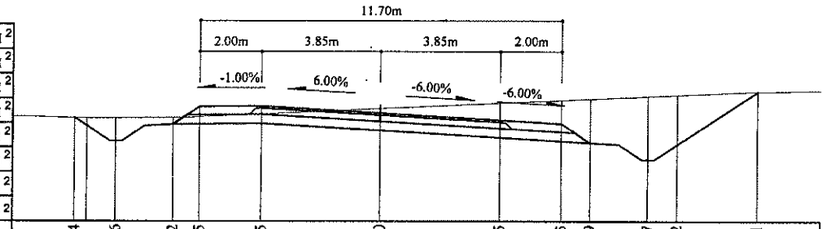

Зай, м	9.94	8.6	6.72	5.85	3.85	0	3.85	5.85	6.79	8.67	9.62	12.21
Газрын түвшин, м	1200.47	1200.45	1200.48	1200.5	1200.59	1200.77	1200.95	1201.04	1201.08	1201.17	1201.21	1201.32
Төлөвлөлтийн түвшин, м	1200.47	1199.71	1200.25	1200.83	1200.85	1200.62	1200.39	1200.27	1199.64	1199.1	1199.6	1201.32

117+940

Аас	0.54	м²
Ахөв	1.08	м²
Ацбс	1.64	м²
Асдү	3.90	м²
Аөн		м²
Аух	23.71	м²
Ашуу	1.40	м²
Ахх	4.59	м²



Зай, м	11.24	9.53	8.58	6.7	5.82	3.82	0	3.82	5.82	6.75	8.63	9.58	11.74
Газрын түвшин, м	1201.08	1201.04	1201.01	1200.97	1200.95	1200.92	1200.86	1200.82	1200.83	1200.83	1200.84	1200.85	1200.86
Төлөвлөлтийн түвшин, м	1201.08	1199.94	1199.44	1199.99	1200.57	1200.61	1200.4	1200.2	1200.09	1199.47	1198.92	1199.42	1200.86

117+860

Аас	0.54	м²
Ахөв	1.08	м²
Ацбс	1.66	м²
Асдү	3.92	м²
Аөн		м²
Аух	13.94	м²
Ашуу	1.40	м²
Ахх	3.74	м²

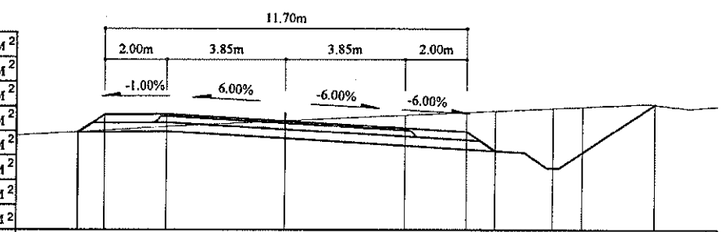

Зай, м	6.72	5.85	3.85	0	3.85	5.85	6.79	8.67	9.62	11.97
Газрын түвшин, м	1200.26	1200.32	1200.44	1200.63	1200.81	1200.9	1200.95	1201.04	1201.08	1201.15
Төлөвлөлтийн түвшин, м	1200.26	1200.83	1200.85	1200.61	1200.38	1200.26	1199.64	1199.09	1199.59	1201.15

117+920

Аас	0.54	м²
Ахөв	1.08	м²
Ацбс	1.66	м²
Асдү	3.92	м²
Аөн		м²
Аух	27.08	м²
Ашуу	1.40	м²
Ахх	4.68	м²



Зай, м	11.17	9.55	8.6	6.72	5.85	3.85	0	3.85	5.85	6.79	8.67	9.62	12.21
Газрын түвшин, м	1201.18	1201.14	1201.11	1201.08	1201.1	1201.12	1201.14	1201.16	1201.17	1201.18	1201.19	1201.2	1201.22
Төлөвлөлтийн түвшин, м	1201.18	1200.1	1199.6	1200.15	1200.73	1200.75	1200.51	1200.28	1200.16	1199.54	1198.99	1199.49	1201.22

117+840

Аас	0.54	м²
Ахөв	1.08	м²
Ацбс	1.66	м²
Асдү	3.92	м²
Аөн	0.82	м²
Аух	8.14	м²
Ашуу	1.40	м²
Ахх	3.73	м²

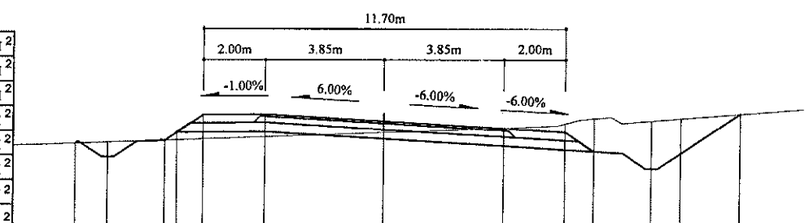

Зай, м	10.03	8.99	7.1	5.85	3.85	0	3.85	5.85	6.79	8.67	9.62	11.55
Газрын түвшин, м	1199.84	1199.87	1199.94	1199.99	1200.06	1200.21	1200.35	1200.49	1200.66	1200.59	1200.67	1200.83
Төлөвлөлтийн түвшин, м	1199.84	1199.4	1199.94	1200.78	1200.8	1200.57	1200.34	1200.22	1199.59	1199.05	1199.55	1200.83

117+900

Аас	0.54	м²
Ахөв	1.08	м²
Ацбс	1.66	м²
Асдү	3.92	м²
Аөн		м²
Аух	24.35	м²
Ашуу	1.40	м²
Ахх	4.61	м²

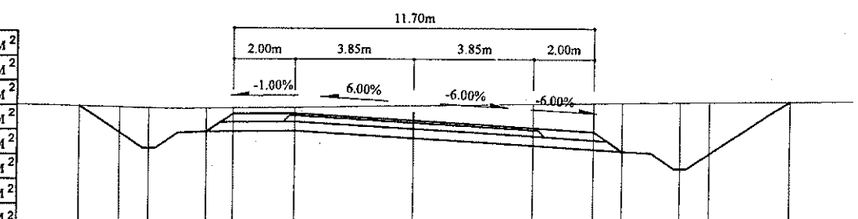

Зай, м	10.86	9.55	8.6	6.72	5.85	3.85	0	3.85	5.85	6.79	8.67	9.62	12.2
Газрын түвшин, м	1201.04	1201.01	1200.99	1200.98	1201	1201.03	1201.08	1201.14	1201.18	1201.19	1201.22	1201.24	1201.28
Төлөвлөлтийн түвшин, м	1201.04	1200.18	1199.68	1200.22	1200.8	1200.82	1200.59	1200.36	1200.24	1199.61	1199.07	1199.57	1201.28

Тайлбар:

Аас - Асфальт бетон хучилт
Ахөв - Хөвөө
Ацбс - Цементээр бэхжүүлсэн суурь
Асдү - Суурийн доод үе
Аөн - Дүүргэлт
Аух - Ухмал
Ашуу - Шуудууны эзэлхүүн
Ахх - Хөрс хуулалт

УБ хот. СБД 6-р хороо Бага тойруу, 37Б. Олон Улсын Худалдааны төв
"ГЕО ЗУРАГЛАЛ" ХХК

БУЛГАН - ХИШИГ-ӨНДӨР - ГУРВАН БУЛАГ ЧИГЛЭЛИЙН 133.7км
ХАТУУ ХУЧИЛТТАЙ АВТО ЗАМЫН АЖЛЫН ЗУРАГ

Захирал	Ким Сон Хуан	
Ерөнхий.инж	Н.Нямсүрэн	
Гүйцэтгэсэн	Ж.Батнасан	
Шалгасан	Г.Намуун	

Хөндлөн огтлол
ПК 117+840 - ПК 117+940

ШИФР 04/12

Хөндлөн огтлол

Масштаб: 1:200

үе шат	хуудас	бүх/хууд
ХО	442	575

2012/9 сар

118+000

Аас	0.52	м²
Ахөв	1.08	м²
Ацбс	1.56	м²
Асдү	3.76	м²
Аөн	5.37	м²
Аух	0.35	м²
Ашуу	1.40	м²
Ахх	2.76	м²

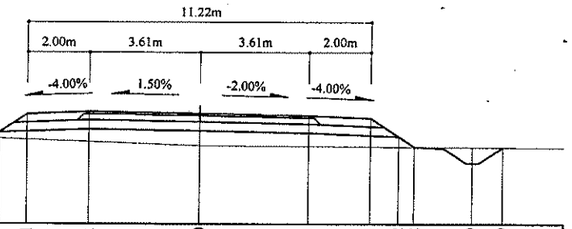

Зай, м	9.86	8.68	6.8	5.61	3.61	0	3.61	5.61	6.52	7.02	8.9	9.9
Газрын түвшин, м	1199.11	1199.11	1199.07	1199	1198.96	1198.89	1198.77	1198.75	1198.74	1198.73	1198.73	1198.72	1198.71
Төлөвлөлтийн түвшин, м	1199.11	1198.46	1199	1199.79	1199.87	1199.82	1199.75	1199.67	1199.06	1198.73	1198.18	1198.71

118+060

Аас	0.50	м²
Ахөв	1.08	м²
Ацбс	1.52	м²
Асдү	3.70	м²
Аөн	16.69	м²
Аух	0.31	м²
Ашуу	1.40	м²
Ахх	3.21	м²

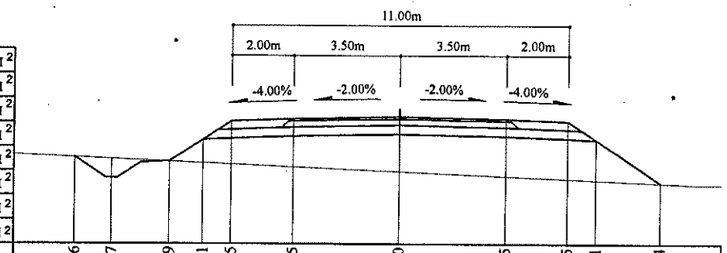

Зай, м	10.6	9.37	7.49	6.41	5.5	3.5	0	3.5	5.5	6.41	8.54
Газрын түвшин, м	1197.55	1197.49	1197.41	1197.36	1197.32	1197.23	1197.07	1196.92	1196.83	1196.79	1196.7
Төлөвлөлтийн түвшин, м	1197.55	1196.86	1197.41	1198.12	1198.73	1198.81	1198.88	1198.81	1198.73	1198.12	1196.7

117+980

Аас	0.52	м²
Ахөв	1.08	м²
Ацбс	1.58	м²
Асдү	3.82	м²
Аөн		м²
Аух	3.35	м²
Ашуу	1.40	м²
Ахх	3.93	м²

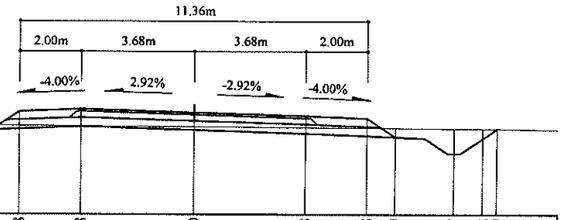

Зай, м	9.77	8.47	6.59	5.68	3.68	0	3.68	5.68	6.59	8.47	9.42	9.89
Газрын түвшин, м	1199.66	1199.64	1199.63	1199.63	1199.61	1199.59	1199.57	1199.56	1199.55	1199.54	1199.53	1199.53
Төлөвлөлтийн түвшин, м	1199.66	1198.93	1199.48	1200.08	1200.16	1200.05	1199.95	1199.87	1199.26	1198.71	1199.21	1199.53

118+040

Аас	0.50	м²
Ахөв	1.08	м²
Ацбс	1.52	м²
Асдү	3.70	м²
Аөн	13.72	м²
Аух	0.29	м²
Ашуу	1.40	м²
Ахх	3.09	м²

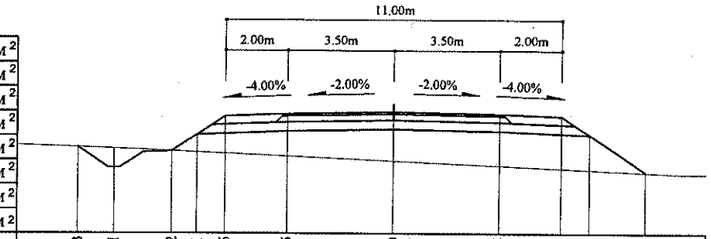

Зай, м	10.3	9.1	7.22	6.41	5.5	3.5	0	3.5	5.5	6.41	8.25
Газрын түвшин, м	1198.06	1198.02	1197.94	1197.9	1197.86	1197.77	1197.62	1197.46	1197.37	1197.33	1197.25
Төлөвлөлтийн түвшин, м	1198.06	1197.39	1197.94	1198.48	1199.08	1199.16	1199.23	1199.16	1199.08	1198.48	1197.25

117+960

Аас	0.54	м²
Ахөв	1.08	м²
Ацбс	1.62	м²
Асдү	3.86	м²
Аөн		м²
Аух	18.06	м²
Ашуу	1.40	м²
Ахх	4.38	м²

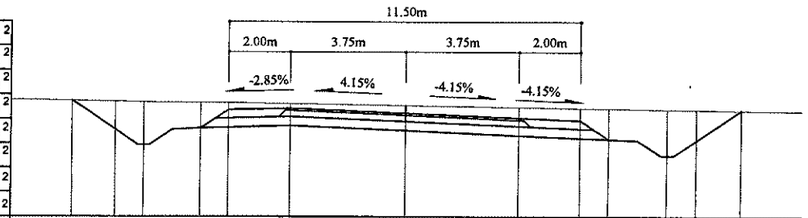

Зай, м	10.91	9.48	8.53	6.64	5.75	3.75	0	3.75	5.75	6.66	8.55	9.5	10.97
Газрын түвшин, м	1200.66	1200.63	1200.61	1199.75	1200.58	1200.56	1200.5	1200.45	1200.42	1200.4	1200.37	1200.36	1200.34
Төлөвлөлтийн түвшин, м	1200.66	1199.71	1199.21	1199.75	1200.35	1200.4	1200.25	1200.09	1200.01	1199.4	1198.86	1199.36	1200.34

118+020

Аас	0.50	м²
Ахөв	1.08	м²
Ацбс	1.52	м²
Асдү	3.72	м²
Аөн	8.26	м²
Аух	0.27	м²
Ашуу	1.40	м²
Ахх	2.89	м²



Зай, м	9.94	8.76	6.88	6.45	5.54	3.54	0	3.54	5.54	6.45	7.59
Газрын түвшин, м	1198.67	1198.63	1198.56	1198.54	1198.51	1198.44	1198.31	1198.19	1198.12	1198.08	1198.03
Төлөвлөлтийн түвшин, м	1198.67	1198.01	1198.56	1198.84	1199.45	1199.53	1199.55	1199.48	1199.4	1198.79	1198.03

Тайлбар:

Аас -	Асфальт бетон хучилт	Аөн -	Дүүргэлт
Ахөв -	Хөвөө	Аух -	Ухмал
Ацбс -	Цементээр бэхжүүлсэн суурь	Ашуу -	Шуудууны эзэлхүүн
Асдү -	Суурийн доод үе	Ахх -	Хөрс хуулалт

УБ хот. СБД 6-р хороо Бага тойруу, 37Б. Олон Улсын Худалдааны төв

"ГЕО ЗУРАГЛАЛ" ХХК

БУЛГАН - ХИШИГ-ӨНДӨР - ГУРВАН БУЛАГ ЧИГЛЭЛИЙН 133.7км
ХАТУУ ХУЧИЛТТАЙ АВТО ЗАМЫН АЖЛЫН ЗУРАГ

Захирал	Ким Сон Хуан	
Ерөнхий.инж	Н.Нямсүрэн	
Гүйцэтгэсэн	Ж.Батнасан	
Шалгасан	Г.Намуун	

Хөндлөн огтлол

ПК 117+960 - ПК 118+060

ШИФР 04/12

Хөндлөн огтлол

Масштаб: 1:200

үе шат	хуудас	бүх/хууд
ХО	443	575

2012/9 сар

118+120

Аас	0.50	м²
Ахөв	1.08	м²
Ацбс	1.52	м²
Асдү	3.70	м²
Аөн	13.21	м²
Аух	0.39	м²
Ашуу	1.40	м²
Ахх	3.07	м²

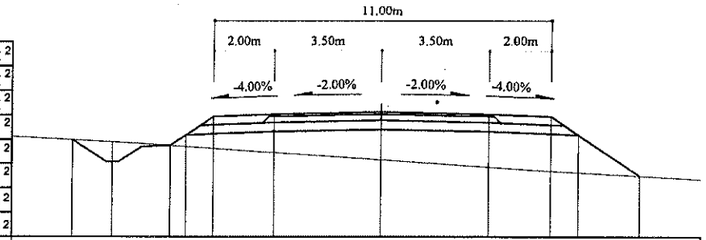

Зай, м	10.09	8.8	6.91	6.41	5.5	3.5	0	3.5	5.5	6.41	8.44
Газрын түвшин, м	1196.67	1196.6	1196.49	1196.45	1196.39	1196.25	1196.01	1195.76	1195.63	1195.58	1195.47
Төлөвлөлтийн түвшин, м	1196.67	1195.94	1196.49	1196.82	1197.43	1197.51	1197.58	1197.51	1197.43	1196.82	1195.47

118+180

Аас	0.50	м²
Ахөв	1.08	м²
Ацбс	1.52	м²
Асдү	3.70	м²
Аөн		м²
Аух	9.74	м²
Ашуу	1.40	м²
Ахх	3.55	м²



Зай, м	11	9.24	8.29	6.41	5.5	3.5	0	3.5	5.5
Газрын түвшин, м	1196.29	1196.21	1196.16	1196.06	1196.01	1195.91	1195.72	1195.55	1195.46
Төлөвлөлтийн түвшин, м	1196.29	1195.12	1194.62	1195.16	1195.77	1195.85	1195.92	1195.85	1195.77

118+100

Аас	0.50	м²
Ахөв	1.08	м²
Ацбс	1.52	м²
Асдү	3.70	м²
Аөн	18.88	м²
Аух	0.36	м²
Ашуу	1.40	м²
Ахх	3.31	м²

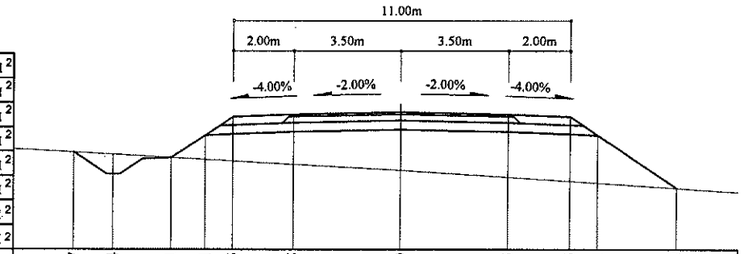

Зай, м	10.67	9.4	7.51	6.41	5.5	3.5	0	3.5	5.5	6.41	9.02
Газрын түвшин, м	1196.73	1196.66	1196.56	1196.5	1196.45	1196.34	1196.14	1195.91	1195.79	1195.73	1195.56
Төлөвлөлтийн түвшин, м	1196.73	1196.01	1196.56	1197.3	1197.9	1197.98	1198.05	1197.98	1197.9	1197.3	1195.56

118+160

Аас	0.50	м²
Ахөв	1.08	м²
Ацбс	1.52	м²
Асдү	3.70	м²
Аөн		м²
Аух	6.82	м²
Ашуу	1.40	м²
Ахх	3.45	м²

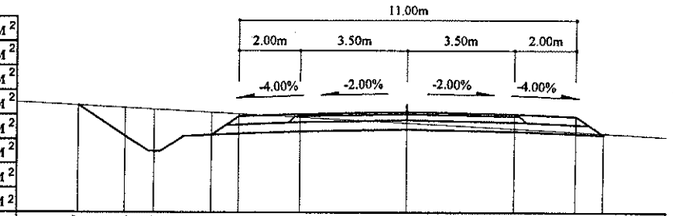

Зай, м	10.77	9.24	8.29	6.41	5.5	3.5	0	3.5	5.5	6.41
Газрын түвшин, м	1196.73	1196.65	1196.6	1196.5	1196.45	1196.34	1196.15	1195.97	1195.86	1195.81
Төлөвлөлтийн түвшин, м	1196.73	1195.71	1195.21	1195.76	1196.36	1196.44	1196.51	1196.44	1196.36	1195.76

118+080

Аас	0.50	м²
Ахөв	1.08	м²
Ацбс	1.52	м²
Асдү	3.70	м²
Аөн	17.82	м²
Аух	0.31	м²
Ашуу	1.40	м²
Ахх	3.25	м²

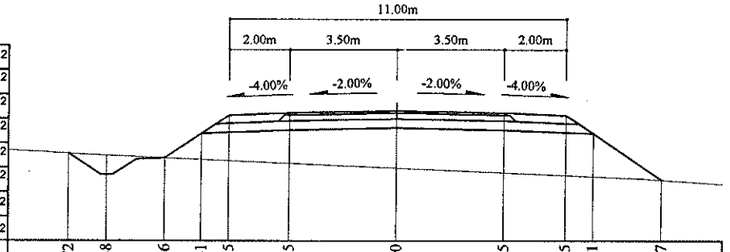

Зай, м	10.72	9.48	7.6	6.41	5.5	3.5	0	3.5	5.5	6.41	8.67
Газрын түвшин, м	1197.08	1197.02	1196.94	1196.89	1196.85	1196.76	1196.61	1196.46	1196.37	1196.33	1196.22
Төлөвлөлтийн түвшин, м	1197.08	1196.39	1196.94	1197.73	1198.34	1198.42	1198.49	1198.42	1198.34	1197.73	1196.22

118+140

Аас	0.50	м²
Ахөв	1.08	м²
Ацбс	1.52	м²
Асдү	3.70	м²
Аөн	3.05	м²
Аух	1.45	м²
Ашуу	1.40	м²
Ахх	3.41	м²

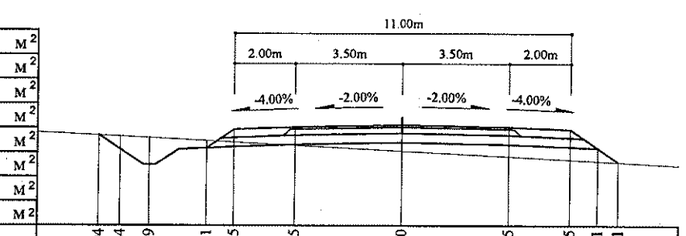

Зай, м	9.94	9.24	8.29	6.41	5.5	3.5	0	3.5	5.5	6.41	7.1
Газрын түвшин, м	1196.73	1196.69	1196.65	1196.55	1196.5	1196.39	1196.22	1196.04	1195.93	1195.89	1195.85
Төлөвлөлтийн түвшин, м	1196.73	1196.26	1195.76	1196.31	1196.92	1197	1197.07	1197	1196.92	1196.31	1195.85

Тайлбар:

Аас -	Асфальт бетон хучилт	Аөн -	Дүүргэлт
Ахөв -	Хөвөө	Аух -	Ухмал
Ацбс -	Цементээр бэхжүүлсэн суурь	Ашуу -	Шуудууны эзэлхүүн
Асдү -	Суурийн доод үе	Ахх -	Хөрс хуулалт

УБ хот: СБД 6-р хороо Бага тойруу, 37Б. Олон Улсын Худалдааны төв	БУЛГАН - ХИШИГ-ӨНДӨР - ГУРВАН БУЛАГ ЧИГЛЭЛИЙН 133.7км ХАТУУ ХУЧИЛТТАЙ АВТО ЗАМЫН АЖЛЫН ЗУРАГ				Хөндлөн огтлол	
	Захирал	Ким Сон Хуан		Хөндлөн огтлол	Масштаб: 1:200	
	Ерөнхий.инж	Н.Нямсүрэн		ПК 118+080 - ПК 118+180	үе шат	хуудас / бүх/хууд
	Гүйцэтгэсэн	Ж.Батнасан		ШИФР 04/12	ХО	444 / 575
"ГЕО ЗУРАГЛАЛ" ХХК	Шалгасан	Г.Намуун			2012/9 сар	

118+240

Аас	0.50	м²
Ахөв	1.08	м²
Ацбс	1.52	м²
Асдү	3.70	м²
Аөн		м²
Аух	3.90	м²
Ашуу	1.40	м²
Ахх	3.36	м²



Зай, м	10.27	9.24	8.29	6.41	5.5	3.5	0	3.5	5.5	6.41
Газрын түвшин, м	1193.94	1193.9	1193.86	1193.79	1193.75	1193.67	1193.54	1193.45	1193.4	1193.37
Төлөвлөлтийн түвшин, м	1193.94	1193.26	1192.76	1193.3	1193.91	1193.99	1194.06	1193.99	1193.91	1193.3

118+300

Аас	0.50	м²
Ахөв	1.08	м²
Ацбс	1.52	м²
Асдү	3.70	м²
Аөн	1.67	м²
Аух	0.49	м²
Ашуу	1.40	м²
Ахх	3.23	м²



Зай, м	9.5	8.29	6.41	5.5	3.5	0	3.5	5.5	6.6
Газрын түвшин, м	1191.57	1191.55	1191.52	1191.51	1191.48	1191.43	1191.37	1191.33	1191.31
Төлөвлөлтийн түвшин, м	1191.57	1190.89	1191.44	1192.05	1192.13	1192.2	1192.13	1192.05	1191.31

118+220

Аас	0.50	м²
Ахөв	1.08	м²
Ацбс	1.52	м²
Асдү	3.70	м²
Аөн		м²
Аух	8.47	м²
Ашуу	1.40	м²
Ахх	3.50	м²

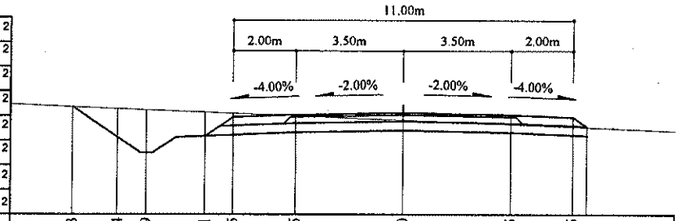

Зай, м	10.73	9.24	8.29	6.41	5.5	3.5	0	3.5	5.5
Газрын түвшин, м	1194.87	1194.81	1194.77	1194.69	1194.66	1194.58	1194.44	1194.3	1194.23
Төлөвлөлтийн түвшин, м	1194.87	1193.88	1193.38	1193.92	1194.53	1194.61	1194.68	1194.61	1194.53

118+280

Аас	0.50	м²
Ахөв	1.08	м²
Ацбс	1.52	м²
Асдү	3.70	м²
Аөн	0.48	м²
Аух	1.32	м²
Ашуу	1.40	м²
Ахх	3.23	м²



Зай, м	9.74 9.24	8.29	6.41	5.5	3.5	0	3.5	5.5	6.41
Газрын түвшин, м	1192.34 1192.33	1192.32	1192.28	1192.27	1192.23	1192.17	1192.1	1192.07	1192.05
Төлөвлөлтийн түвшин, м	1192.34 1192.01	1191.51	1192.06	1192.67	1192.75	1192.82	1192.75	1192.67	1192.06

118+200

Аас	0.50	м²
Ахөв	1.08	м²
Ацбс	1.52	м²
Асдү	3.70	м²
Аөн		м²
Аух	10.53	м²
Ашуу	1.40	м²
Ахх	3.57	м²

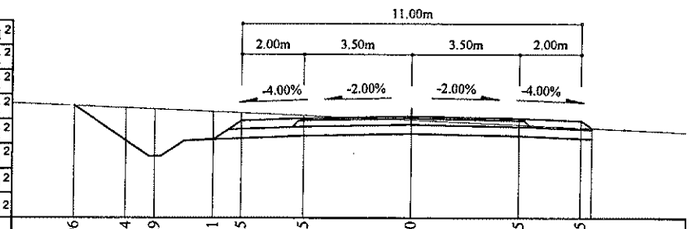

Зай, м	10.96	9.24	8.29	6.41	5.5	3.5	0	3.5	5.5
Газрын түвшин, м	1195.64	1195.57	1195.53	1195.45	1195.41	1195.32	1195.18	1195.02	1194.93
Төлөвлөлтийн түвшин, м	1195.64	1194.5	1194	1194.54	1195.15	1195.23	1195.3	1195.23	1195.15

118+260

Аас	0.50	м²
Ахөв	1.08	м²
Ацбс	1.52	м²
Асдү	3.70	м²
Аөн	0.47	м²
Аух	1.80	м²
Ашуу	1.40	м²
Ахх	3.26	м²

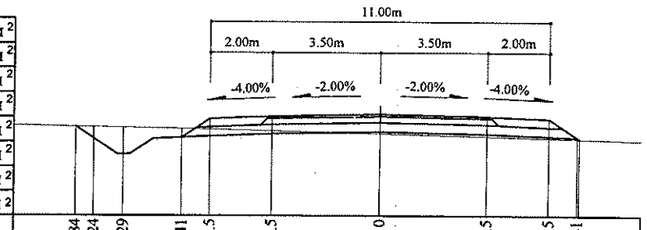

Зай, м	9.84	9.24	8.29	6.41	5.5	3.5	0	3.5	5.5	6.41
Газрын түвшин, м	1193.03	1192.64	1193	1192.97	1192.95	1192.9	1192.81	1192.71	1192.66	1192.64
Төлөвлөлтийн түвшин, м	1193.03	1192.64	1192.14	1192.68	1193.29	1193.37	1193.44	1193.37	1193.29	1192.68

Тайлбар:

Аас - Асфальт бетон хучилт
Ахөв - Хөвөө
Ацбс - Цементээр бэхжүүлсэн суурь
Асдү - Суурийн доод үе
Аөн - Дүүргэлт
Аух - Ухмал
Ашуу - Шуудууны эзэлхүүн
Ахх - Хөрс хуулалт

УБ хот. СБД 6-р хороо Бага тойруу, 37Б. Олон Улсын Худалдааны төв
"ГЕО ЗУРАГЛАЛ" ХХК

БУЛГАН - ХИШИГ-ӨНДӨР - ГУРВАН БУЛАГ ЧИГЛЭЛИЙН 133.7км
ХАТУУ ХУЧИЛТТАЙ АВТО ЗАМЫН АЖЛЫН ЗУРАГ

Захирал	Ким Сон Хуан		Хөндлөн огтлол
Ерөнхий.инж	Н.Нямсүрэн		ПК 118+200 - ПК 118+300
Гүйцэтгэсэн	Ж.Батнасан		ШИФР 04/12
Шалгасан	Г.Намуун		

Хөндлөн огтлол

Масштаб: 1:200

үе шат	хуудас	бүх/хууд
ХО	445	575

2012/9 сар

118+360

Аас	0.50	м²
Ахөв	1.08	м²
Ацбс	1.52	м²
Асдү	3.70	м²
Аөн	7.65	м²
Аух	0.14	м²
Ашуу	1.40	м²
Ахх	2.86	м²

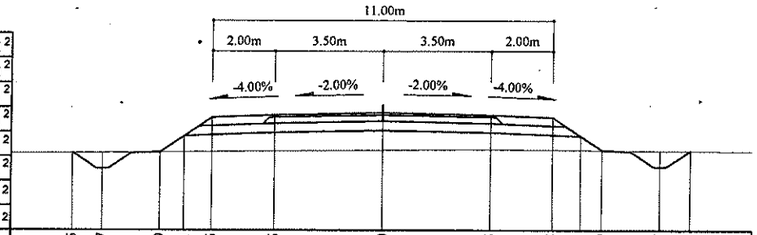

Зай, м	10.05	9.07	7.19	6.41	5.5	3.5	0	3.5	5.5	6.41	7.09	8.97	9.95													
Газрын түвшин, м	1189.03	1189.04	1189.06	1189.06	1189.07	1189.09	1189.12	1189.16	1189.14	1189.13	1189.13	1189.11	1189.1													
Төлөвлөлтийн түвшин, м	1189.03	1188.51	1189.06	1189.58	1190.18	1190.26	1190.33	1190.26	1190.18	1189.58	1189.13	1188.58	1189.1													

118+340

Аас	0.50	м²
Ахөв	1.08	м²
Ацбс	1.52	м²
Асдү	3.70	м²
Аөн	5.84	м²
Аух	0.22	м²
Ашуу	1.40	м²
Ахх	2.76	м²

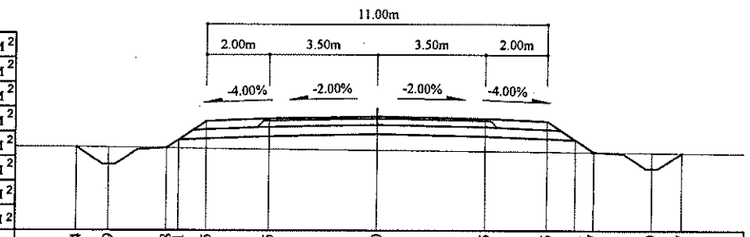

Зай, м	9.74	8.69	6.8	6.41	5.5	3.5	0	3.5	5.5	6.41	7	8.89	9.87													
Газрын түвшин, м	1189.96	1189.96	1189.94	1189.93	1189.92	1189.9	1189.86	1189.83	1189.82	1189.81	1189.8	1189.79	1189.78													
Төлөвлөлтийн түвшин, м	1189.96	1189.39	1189.94	1190.2	1190.8	1190.88	1190.95	1190.88	1190.8	1190.2	1189.8	1189.26	1189.78													

118+320

Аас	0.50	м²
Ахөв	1.08	м²
Ацбс	1.52	м²
Асдү	3.70	м²
Аөн	3.91	м²
Аух	0.24	м²
Ашуу	1.40	м²
Ахх	2.68	м²

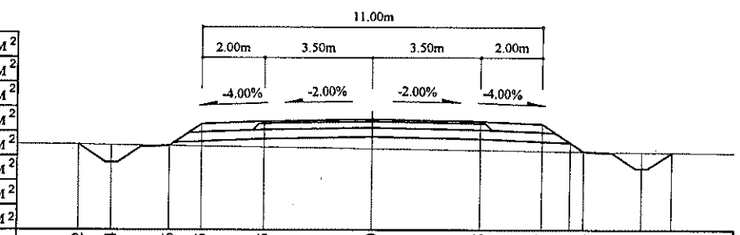

Зай, м	9.52	8.44	6.56	5.5	3.5	0	3.5	5.5	6.84	8.73	9.71															
Газрын түвшин, м	1190.76	1190.75	1190.72	1190.71	1190.68	1190.63	1190.58	1190.55	1190.53	1190.51	1190.5															
Төлөвлөлтийн түвшин, м	1190.76	1190.18	1190.72	1191.43	1191.51	1191.58	1191.51	1191.43	1190.53	1189.99	1190.5															

118+420

Аас	0.50	м²
Ахөв	1.08	м²
Ацбс	1.52	м²
Асдү	3.70	м²
Аөн	23.26	м²
Аух	0.48	м²
Ашуу	1.40	м²
Ахх	3.43	м²

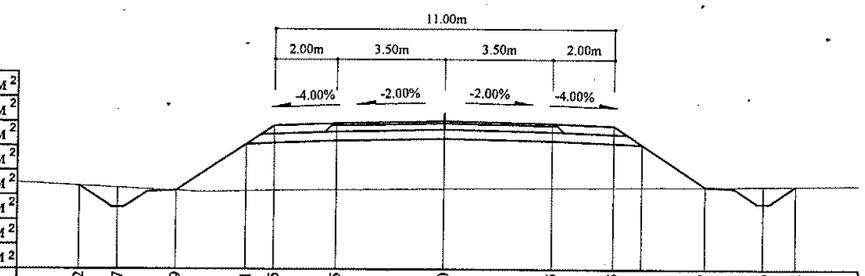

Зай, м	11.82	10.57	8.69	6.41	5.5	3.5	0	3.5	5.5	6.41	8.47	10.36	11.42													
Газрын түвшин, м	1186.35	1186.29	1186.2	1186.19	1186.2	1186.23	1186.26	1186.29	1186.31	1186.32	1186.34	1186.36	1186.37													
Төлөвлөлтийн түвшин, м	1186.35	1185.65	1186.2	1187.72	1188.32	1188.4	1188.47	1188.4	1188.32	1187.72	1186.34	1185.79	1186.37													

118+400

Аас	0.50	м²
Ахөв	1.08	м²
Ацбс	1.52	м²
Асдү	3.70	м²
Аөн	18.81	м²
Аух	0.22	м²
Ашуу	1.40	м²
Ахх	3.28	м²

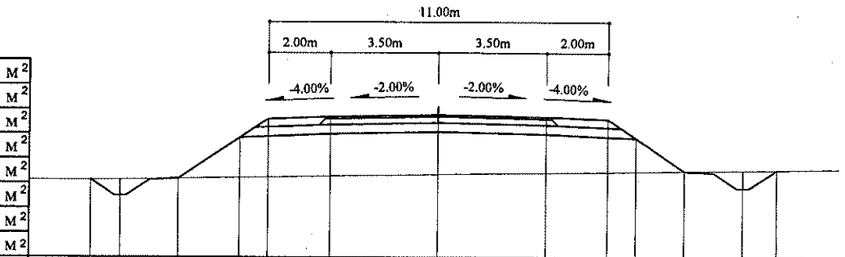

Зай, м	11.24	10.29	8.41	6.41	5.5	3.5	0	3.5	5.5	6.41	8	9.88	10.97													
Газрын түвшин, м	1186.96	1186.97	1187.01	1187.04	1187.06	1187.09	1187.15	1187.2	1187.24	1187.25	1187.28	1187.31	1187.33													
Төлөвлөлтийн түвшин, м	1186.96	1186.46	1187.01	1188.34	1188.94	1189.02	1189.09	1189.02	1188.94	1188.34	1187.28	1186.73	1187.33													

118+380

Аас	0.50	м²
Ахөв	1.08	м²
Ацбс	1.52	м²
Асдү	3.70	м²
Аөн	12.44	м²
Аух	0.20	м²
Ашуу	1.40	м²
Ахх	3.04	м²



Зай, м	10.53	9.58	7.7	6.41	5.5	3.5	0	3.5	5.5	6.41	7.49	9.38	10.46													
Газрын түвшин, м	1188.05	1188.07	1188.1	1188.11	1188.12	1188.14	1188.17	1188.2	1188.22	1188.23	1188.24	1188.26	1188.28													
Төлөвлөлтийн түвшин, м	1188.05	1187.55	1188.1	1188.96	1189.56	1189.64	1189.71	1189.64	1189.56	1188.96	1188.24	1187.69	1188.28													

Тайлбар:

Аас - Асфальт бетон хучилт
Ахөв - Хөвөө
Ацбс - Цементээр бэхжүүлсэн суурь
Асдү - Суурийн доод үе
Аөн - Дүүргэлт
Аух - Ухмал
Ашуу - Шуудууны эзэлхүүн
Ахх - Хөрс хуулалт

УБ хот. СБД 6-р хороо Бага тойруу, 37Б. Олон Улсын Худалдааны төв	БУЛГАН - ХИШИГ-ӨНДӨР - ГУРВАН БУЛАГ ЧИГЛЭЛИЙН 133.7км ХАТУУ ХУЧИЛТТАЙ АВТО ЗАМЫН АЖЛЫН ЗУРАГ				Хөндлөн огтлол		
	Захирал	Ким Сон Хуан		Хөндлөн огтлол	Масштаб: 1:200		
	Ерөнхий.инж	Н.Нямсүрэн		ПК 118+320 - ПК 118+420	үе шат	хуудас	бүх/хууд
	Гүйцэтгэсэн	Ж.Батнасан		ШИФР 04/12	ХО	446	575
"ГЕО ЗУРАГЛАЛ" ХХК	Шалгасан	Г.Намуун			2012/9 сар		

118+480

Аас	0.50	м²
Ахөв	1.08	м²
Ацбс	1.52	м²
Асдү	3.70	м²
Аөн	15.14	м²
Аух	0.32	м²
Ашуу	1.40	м²
Ахх	3.15	м²

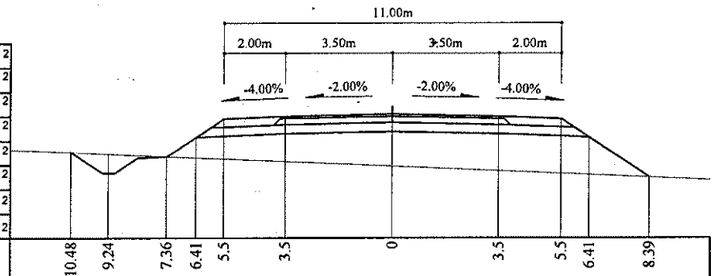

Зай, м	10.48	9.24	7.36	6.41	5.5	3.5	0	3.5	5.5	6.41	8.39
Газрын түвшин, м	1185.19	1185.13	1185.04	1185	1184.96	1184.88	1184.72	1184.57	1184.48	1184.45	1184.36
Төлөвлөлтийн түвшин, м	1185.19	1184.5	1185.04	1185.68	1186.28	1186.36	1186.43	1186.36	1186.28	1185.68	1184.36

118+460

Аас	0.50	м²
Ахөв	1.08	м²
Ацбс	1.52	м²
Асдү	3.70	м²
Аөн	22.44	м²
Аух	0.30	м²
Ашуу	1.40	м²
Ахх	3.42	м²

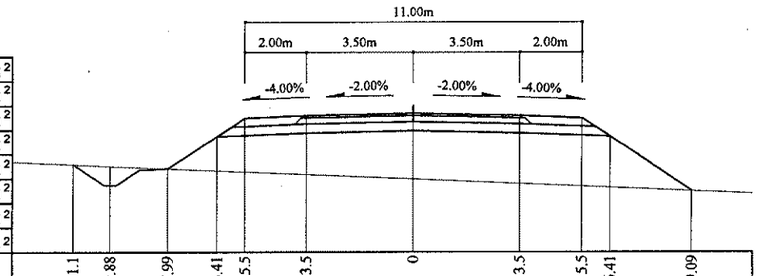

Зай, м	11.1	9.88	7.99	6.41	5.5	3.5	0	3.5	5.5	6.41	9.09
Газрын түвшин, м	1185.48	1185.42	1185.34	1185.27	1185.23	1185.15	1185	1184.85	1184.76	1184.73	1184.61
Төлөвлөлтийн түвшин, м	1185.48	1184.79	1185.34	1186.4	1187	1187.08	1187.15	1187.08	1187	1186.4	1184.61

118+440

Аас	0.50	м²
Ахөв	1.08	м²
Ацбс	1.52	м²
Асдү	3.70	м²
Аөн	26.34	м²
Аух	0.48	м²
Ашуу	1.40	м²
Ахх	3.48	м²

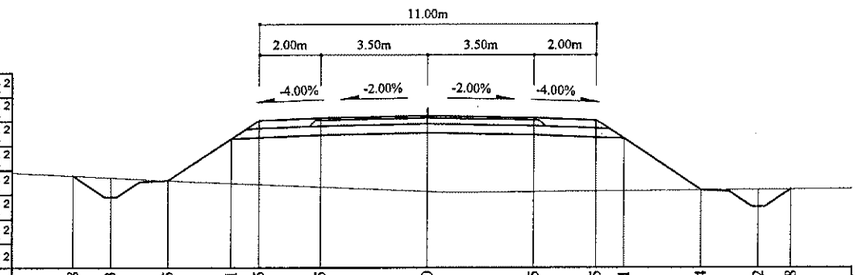

Зай, м	11.58	10.33	8.45	6.41	5.5	3.5	0	3.5	5.5	6.41	8.94	10.82	11.88
Газрын түвшин, м	1185.87	1185.81	1185.72	1185.63	1185.59	1185.5	1185.35	1185.34	1185.36	1185.37	1185.39	1185.41	1185.42
Төлөвлөлтийн түвшин, м	1185.87	1185.17	1185.72	1187.08	1187.68	1187.76	1187.83	1187.76	1187.68	1187.08	1185.39	1184.85	1185.42

118+540

Аас	0.50	м²
Ахөв	1.08	м²
Ацбс	1.52	м²
Асдү	3.70	м²
Аөн	5.38	м²
Аух	0.17	м²
Ашуу	1.40	м²
Ахх	2.74	м²

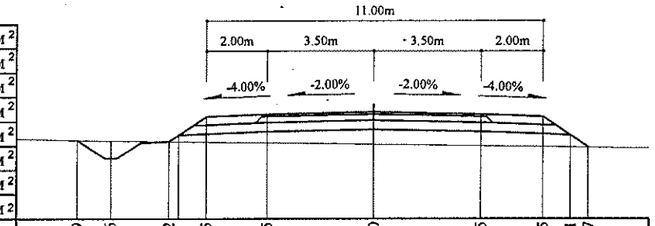

Зай, м	9.69	8.6	6.72	5.5	3.5	0	3.5	5.5	6.41	7
Газрын түвшин, м	1183.12	1183.09	1183.07	1183.05	1183.02	1182.98	1182.93	1182.9	1182.89	1182.88
Төлөвлөлтийн түвшин, м	1183.12	1182.52	1183.07	1183.88	1183.96	1184.03	1183.96	1183.88	1183.28	1182.88

118+520

Аас	0.50	м²
Ахөв	1.08	м²
Ацбс	1.52	м²
Асдү	3.70	м²
Аөн	4.29	м²
Аух	0.17	м²
Ашуу	1.40	м²
Ахх	2.70	м²

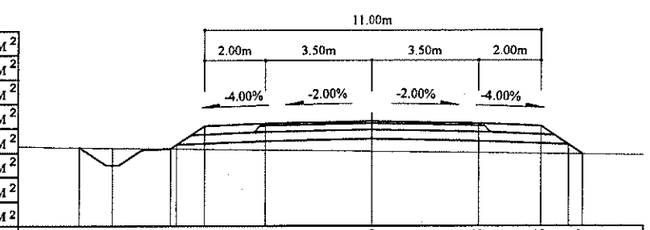

Зай, м	9.57	8.49	6.61	5.5	3.5	0	3.5	5.5	6.41	6.87
Газрын түвшин, м	1184.02	1184.01	1183.98	1183.97	1183.94	1183.9	1183.85	1183.82	1183.81	1183.81
Төлөвлөлтийн түвшин, м	1184.02	1183.44	1183.98	1184.72	1184.8	1184.87	1184.8	1184.72	1184.12	1183.81

118+500

Аас	0.50	м²
Ахөв	1.08	м²
Ацбс	1.52	м²
Асдү	3.70	м²
Аөн	10.21	м²
Аух	0.29	м²
Ашуу	1.40	м²
Ахх	2.93	м²

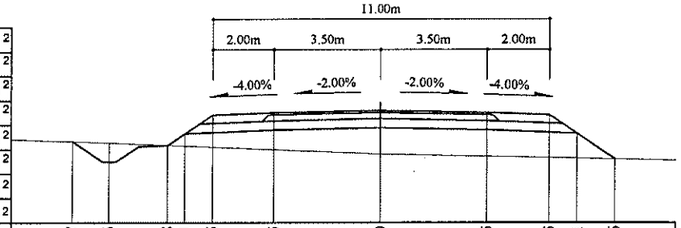

Зай, м	10.07	8.86	6.98	6.41	5.5	3.5	0	3.5	5.5	6.41	7.66
Газрын түвшин, м	1184.66	1184.62	1184.54	1184.51	1184.47	1184.39	1184.24	1184.17	1184.13	1184.11	1184.08
Төлөвлөлтийн түвшин, м	1184.66	1183.99	1184.54	1184.92	1185.52	1185.6	1185.67	1185.6	1185.52	1184.92	1184.08

Тайлбар:

Аас - Асфальт бетон хучилт

Ахөв - Хөвөө

Ацбс - Цементээр бэхжүүлсэн суурь

Асдү - Суурийн доод үе

Аөн - Дүүргэлт

Аух - Ухмал

Ашуу - Шуудууны эзэлхүүн

Ахх - Хөрс хуулалт

УБ хот. СБД 6-р хороо Бага тойруу, 37Б. Олон Улсын Худалдааны төв	БУЛГАН - ХИШИГ-ӨНДӨР - ГУРВАН БУЛАГ ЧИГЛЭЛИЙН 133.7км ХАТУУ ХУЧИЛТТАЙ АВТО ЗАМЫН АЖЛЫН ЗУРАГ				Хөндлөн огтлол	
	Захиалгч	Ким Сон Хуан		Хөндлөн огтлол	Масштаб: 1:200	
	Ерөнхий инж	Н.Нямсүрэн		ПК 118+440 - ПК 118+540	үе шат	хуудас / бүх/хууд
	Гүйцэтгэсэн	Ж.Батнасан		ШИФР 04/12	ХО	447 / 575
"ГЕО ЗУРАГЛАЛ" ХХК	Шалгасан	Г.Намуун			2012/9 сар	

118+600

Аас	0.50	м²
Ахөв	1.08	м²
Ацбс	1.52	м²
Асдү	3.70	м²
Аөн	4.60	м²
Аух	0.22	м²
Ашуу	1.40	м²
Ахх	2.71	м²

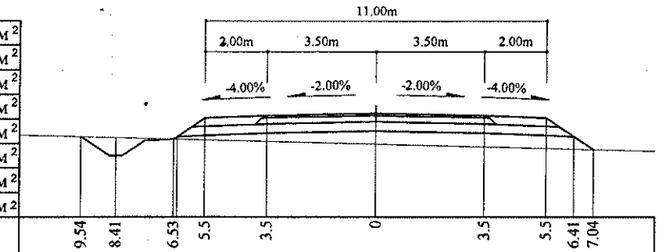

Зай, м	9.54	8.41	6.53	5.5	3.5	0	3.5	5.5	6.41	7.04	
Газрын түвшин, м	1180.51	1180.48	1180.44	1180.41	1180.36	1180.28	1180.19	1180.13	1180.11	1180.1	
Төлөвлөлтийн түвшин, м	1180.51	1179.89	1180.44	1181.12	1181.2	1181.27	1181.2	1181.12	1180.51	1180.1	

118+660

Аас	0.50	м²
Ахөв	1.08	м²
Ацбс	1.52	м²
Асдү	3.70	м²
Аөн	1.13	м²
Аух	1.21	м²
Ашуу	1.40	м²
Ахх	3.27	м²



Зай, м	9.76	9.24	8.29	6.41	5.5	3.5	0	3.5	5.5	6.59
Газрын түвшин, м	1177.69	1177.67	1177.64	1177.6	1177.58	1177.53	1177.44	1177.35	1177.3	1177.27
Төлөвлөлтийн түвшин, м	1177.69	1177.35	1176.85	1177.39	1178	1178.08	1178.15	1178.08	1178	1177.27

118+580

Аас	0.50	м²
Ахөв	1.08	м²
Ацбс	1.52	м²
Асдү	3.70	м²
Аөн	5.44	м²
Аух	0.20	м²
Ашуу	1.40	м²
Ахх	2.75	м²

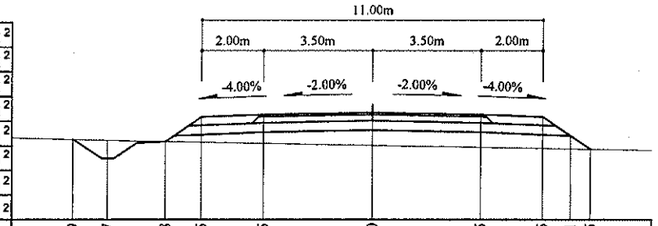

Зай, м	9.69	8.57	6.68	5.5	3.5	0	3.5	5.5	6.41	7.05
Газрын түвшин, м	1181.36	1181.33	1181.29	1181.27	1181.23	1181.17	1181.11	1181.07	1181.06	1181.05
Төлөвлөлтийн түвшин, м	1181.36	1180.75	1181.29	1182.08	1182.16	1182.23	1182.16	1182.08	1181.47	1181.05

118+640

Аас	0.50	м²
Ахөв	1.08	м²
Ацбс	1.52	м²
Асдү	3.70	м²
Аөн	2.29	м²
Аух	1.07	м²
Ашуу	1.40	м²
Ахх	3.32	м²

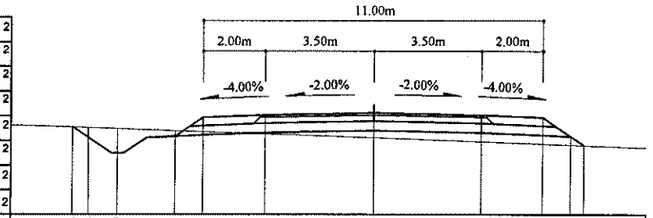

Зай, м	9.76	9.24	8.29	6.41	5.5	3.5	0	3.5	5.5	6.41 6.85
Газрын түвшин, м	1178.77	1178.75	1178.72	1178.65	1178.62	1178.55	1178.42	1178.3	1178.23	1178.2 1178.18
Төлөвлөлтийн түвшин, м	1178.77	1178.43	1177.93	1178.47	1179.08	1179.16	1179.23	1179.16	1179.08	1178.47 1178.18

118+560

Аас	0.50	м²
Ахөв	1.08	м²
Ацбс	1.52	м²
Асдү	3.70	м²
Аөн	5.48	м²
Аух	0.17	м²
Ашуу	1.40	м²
Ахх	2.75	м²



Зай, м	9.68	8.6	6.72	5.5	3.5	0	3.5	5.5	6.41	7.05
Газрын түвшин, м	1182.23	1182.22	1182.19	1182.17	1182.14	1182.09	1182.03	1182	1181.98	1181.97
Төлөвлөлтийн түвшин, м	1182.23	1181.64	1182.19	1183	1183.08	1183.15	1183.08	1183	1182.39	1181.97

118+620

Аас	0.50	м²
Ахөв	1.08	м²
Ацбс	1.52	м²
Асдү	3.70	м²
Аөн	2.77	м²
Аух	0.61	м²
Ашуу	1.40	м²
Ахх	3.30	м²



Зай, м	9.58	8.29	6.41	5.5	3.5	0	3.5	5.5	6.41	6.91
Газрын түвшин, м	1179.69	1179.66	1179.61	1179.59	1179.53	1179.43	1179.3	1179.23	1179.19	1179.18
Төлөвлөлтийн түвшин, м	1179.69	1178.97	1179.51	1180.12	1180.2	1180.27	1180.2	1180.12	1179.51	1179.18

Тайлбар:

Аас - Асфальт бетон хучилт

Ахөв - Хөвөө

Ацбс - Цементээр бэхжүүлсэн суурь

Асдү - Суурийн доод үе

Аөн - Дүүргэлт

Аух - Ухмал

Ашуу - Шуудууны эзэлхүүн

Ахх - Хөрс хуулалт

УБ хот. СБД 6-р хороо Бага тойруу, 37Б. Олон Улсын Худалдааны төв	БУЛГАН - ХИШИГ-ӨНДӨР - ГУРВАН БУЛАГ ЧИГЛЭЛИЙН 133.7км ХАТУУ ХУЧИЛТТАЙ АВТО ЗАМЫН АЖЛЫН ЗУРАГ				Хөндлөн огтлол		
	Захирал	Ким Сон Хуан		Хөндлөн огтлол	Масштаб: 1:200		
	Ерөнхий инж	Н.Нямсүрэн		ПК 118+560 - ПК 118+660	үе шат	хуудас	бүх/хууд
	Гүйцэтгэсэн	Ж.Батнасан		ШИФР 04/12	ХО	448	575
"ГЕО ЗУРАГЛАЛ" ХХК	Шалгасан	Г.Намуун			2012/9 сар		

118+720

Аас	0.50	м²
Ахөв	1.08	м²
Ацбс	1.52	м²
Асдү	3.70	м²
Аөн		м²
Аух	11.67	м²
Ашуу	1.40	м²
Ахх	4.12	м²

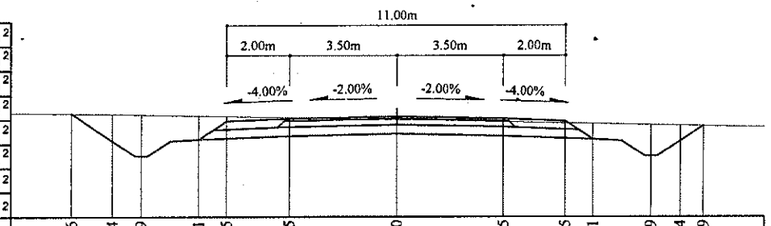

Зай, м	10.6	9.24	8.29	6.41	5.5	3.5	0	3.5	5.5	6.41	8.29	9.24	9.99
Газрын түвшин, м	1174.83	1174.82	1174.79	1174.75	1174.73	1174.7	1174.63	1174.56	1174.52	1174.5	1174.46	1174.44	1174.43
Төлөвлөлтийн түвшин, м	1174.83	1173.93	1173.43	1173.97	1174.58	1174.66	1174.73	1174.66	1174.58	1173.97	1173.43	1173.93	1174.43

118+700

Аас	0.50	м²
Ахөв	1.08	м²
Ацбс	1.52	м²
Асдү	3.70	м²
Аөн		м²
Аух	6.56	м²
Ашуу	1.40	м²
Ахх	3.97	м²

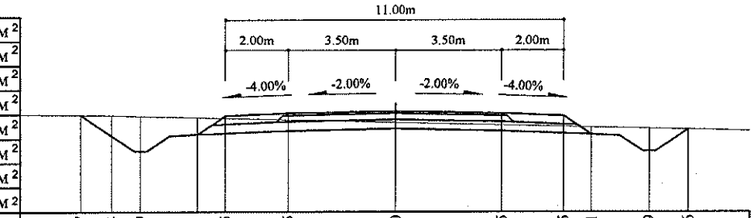

Зай, м	10.27	9.24	8.29	6.41	5.5	3.5	0	3.5	5.5	6.41	8.29	9.56
Газрын түвшин, м	1175.76	1175.75	1175.72	1175.68	1175.65	1175.6	1175.52	1175.43	1175.39	1175.36	1175.32	1175.29
Төлөвлөлтийн түвшин, м	1175.76	1175.08	1174.58	1175.12	1175.73	1175.81	1175.88	1175.81	1175.73	1175.12	1174.58	1175.29

118+680

Аас	0.50	м²
Ахөв	1.08	м²
Ацбс	1.52	м²
Асдү	3.70	м²
Аөн		м²
Аух	2.72	м²
Ашуу	1.40	м²
Ахх	3.30	м²

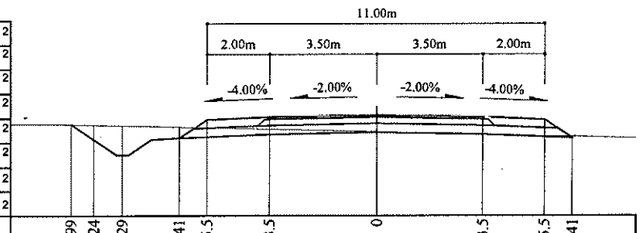

Зай, м	9.99	9.24	8.29	6.41	5.5	3.5	0	3.5	5.5	6.41
Газрын түвшин, м	1176.72	1176.71	1176.68	1176.64	1176.61	1176.56	1176.48	1176.39	1176.34	1176.32
Төлөвлөлтийн түвшин, м	1176.72	1176.22	1175.72	1176.27	1176.88	1176.96	1177.03	1176.96	1176.88	1176.27

118+780

Аас	0.50	м²
Ахөв	1.08	м²
Ацбс	1.52	м²
Асдү	3.70	м²
Аөн		м²
Аух	24.49	м²
Ашуу	1.40	м²
Ахх	4.49	м²

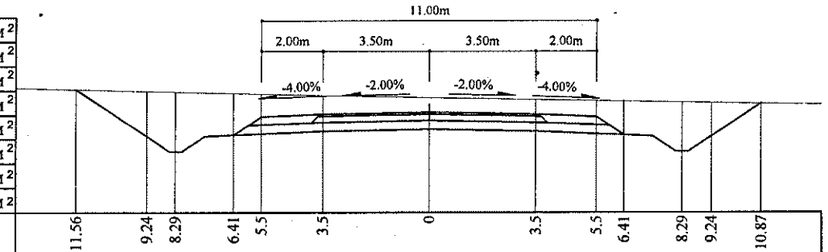

Зай, м	11.56	9.24	8.29	6.41	5.5	3.5	0	3.5	5.5	6.41	8.29	9.24	10.87
Газрын түвшин, м	1172.11	1172.05	1172.03	1171.98	1171.96	1171.91	1171.85	1171.78	1171.74	1171.73	1171.69	1171.68	1171.65
Төлөвлөлтийн түвшин, м	1172.11	1170.56	1170.06	1170.6	1171.21	1171.29	1171.36	1171.29	1171.21	1170.6	1170.06	1170.56	1171.65

118+760

Аас	0.50	м²
Ахөв	1.08	м²
Ацбс	1.52	м²
Асдү	3.70	м²
Аөн		м²
Аух	23.36	м²
Ашуу	1.40	м²
Ахх	4.45	м²



Зай, м	11.52	9.24	8.29	6.41	5.5	3.5	0	3.5	5.5	6.41	8.29	9.24	10.73
Газрын түвшин, м	1173.15	1173.09	1173.07	1173.03	1173	1172.96	1172.88	1172.79	1172.75	1172.73	1172.68	1172.66	1172.63
Төлөвлөлтийн түвшин, м	1173.15	1171.63	1171.13	1171.68	1172.29	1172.37	1172.44	1172.37	1172.29	1171.68	1171.13	1171.63	1172.63

118+740

Аас	0.50	м²
Ахөв	1.08	м²
Ацбс	1.52	м²
Асдү	3.70	м²
Аөн		м²
Аух	18.02	м²
Ашуу	1.40	м²
Ахх	4.29	м²

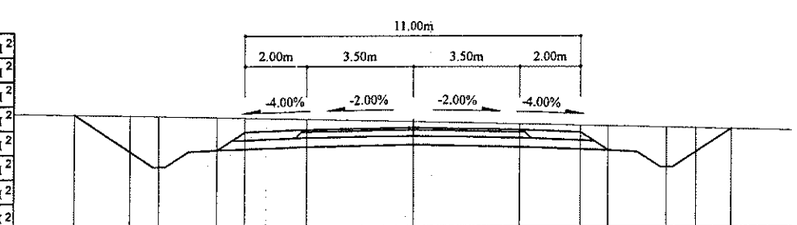

Зай, м	11.07	9.24	8.29	6.41	5.5	3.5	0	3.5	5.5	6.41	8.29	9.24	10.39
Газрын түвшин, м	1174	1173.97	1173.95	1173.92	1173.9	1173.86	1173.79	1173.71	1173.67	1173.64	1173.6	1173.57	1173.55
Төлөвлөлтийн түвшин, м	1174	1172.78	1172.28	1172.83	1173.43	1173.51	1173.58	1173.51	1173.43	1172.83	1172.28	1172.78	1173.55

Тайлбар:

Аас - Асфальт бетон хучилт
Ахөв - Хөвөө
Ацбс - Цементээр бэхжүүлсэн суурь
Асдү - Суурийн доод үе
Аөн - Дүүргэлт
Аух - Ухмал
Ашуу - Шуудууны эзэлхүүн
Ахх - Хөрс хуулалт

УБ хот. СБД 6-р хороо Бага тойруу, 37Б. Олон Улсын Худалдааны төв	БУЛГАН - ХИШИГ-ӨНДӨР - ГУРВАН БУЛАГ ЧИГЛЭЛИЙН 133.7км ХАТУУ ХУЧИЛТТАЙ АВТО ЗАМЫН АЖЛЫН ЗУРАГ			Хөндлөн огтлол		
	Захирал	Ким Сөн Хуан		Хөндлөн огтлол	Масштаб: 1:200	
	Ерөнхий.инж	Н.Нямсүрэн		ПК 118+680 - ПК 118+780	үе шат	хуудас / бүх/хууд
	Гүйцэтгэсэн	Ж.Батнасан		ШИФР 04/12	ХО	449 / 575
"ГЕО ЗУРАГЛАЛ" ХХК	Шалгасан	Г.Намуун			2012/9 сар	

118+840

Аас	0.50	м²
Ахөв	1.08	м²
Ацбс	1.52	м²
Асдү	3.70	м²
Аөн		м²
Аух	15.90	м²
Ашуу	1.40	м²
Ахх	4.25	м²

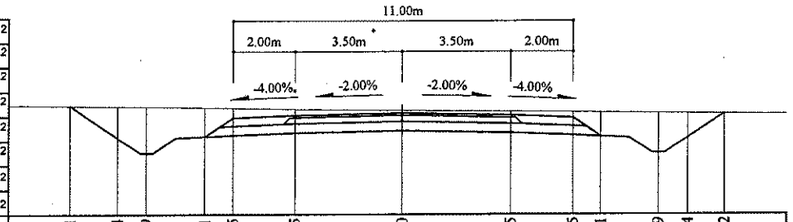

Зай, м	10.81	9.24	8.29	6.41	5.5	3.5	0	3.5	5.5	6.41	8.29	9.24	10.42
Газрын түвшин, м	1169.13	1169.11	1169.1	1169.07	1169.06	1169.02	1168.98	1168.94	1168.92	1168.91	1168.89	1168.88	1168.87
Төлөвлөлтийн түвшин, м	1169.13	1168.09	1167.59	1168.13	1168.74	1168.82	1168.89	1168.82	1168.74	1168.13	1167.59	1168.09	1168.87

118+820

Аас	0.50	м²
Ахөв	1.08	м²
Ацбс	1.52	м²
Асдү	3.70	м²
Аөн		м²
Аух	20.49	м²
Ашуу	1.40	м²
Ахх	4.38	м²

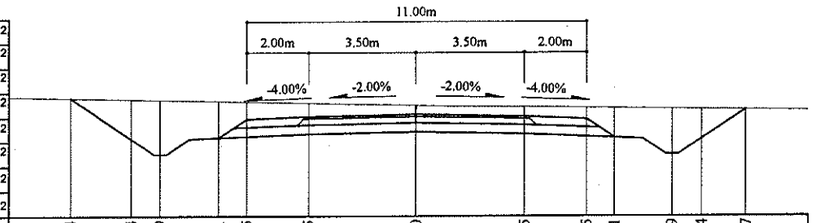

Зай, м	11.24	9.24	8.29	6.41	5.5	3.5	0	3.5	5.5	6.41	8.29	9.24	10.67
Газрын түвшин, м	1170.12	1170.07	1170.05	1170.01	1169.99	1169.95	1169.88	1169.83	1169.8	1169.79	1169.77	1169.75	1169.74
Төлөвлөлтийн түвшин, м	1170.12	1168.78	1168.28	1168.83	1169.44	1169.52	1169.59	1169.52	1169.44	1168.83	1168.28	1168.78	1169.74

118+800

Аас	0.50	м²
Ахөв	1.08	м²
Ацбс	1.52	м²
Асдү	3.70	м²
Аөн		м²
Аух	23.89	м²
Ашуу	1.40	м²
Ахх	4.47	м²

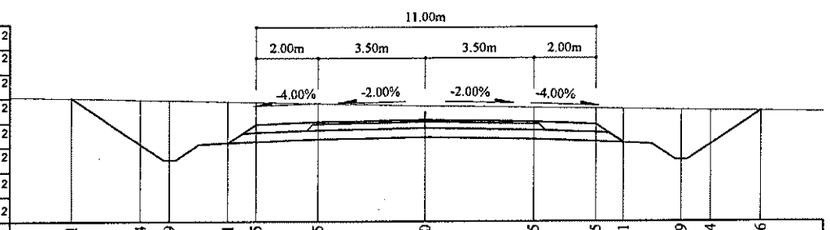

Зай, м	11.51	9.24	8.29	6.41	5.5	3.5	0	3.5	5.5	6.41	8.29	9.24	10.86
Газрын түвшин, м	1171.12	1171.07	1171.04	1171	1170.98	1170.94	1170.86	1170.8	1170.77	1170.76	1170.73	1170.71	1170.69
Төлөвлөлтийн түвшин, м	1171.12	1169.61	1169.11	1169.65	1170.26	1170.34	1170.41	1170.34	1170.26	1169.65	1169.11	1169.61	1170.69

118+900

Аас	0.50	м²
Ахөв	1.08	м²
Ацбс	1.52	м²
Асдү	3.70	м²
Аөн	0.23	м²
Аух	1.87	м²
Ашуу	1.40	м²
Ахх	3.81	м²

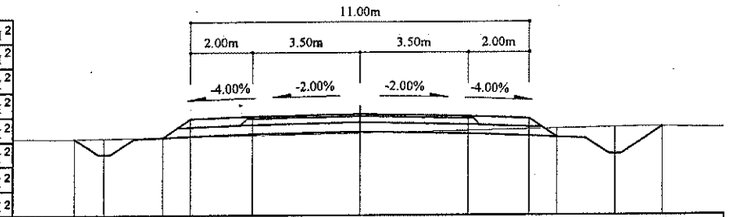

Зай, м	9.25	8.29	6.41	5.5	3.5	0	3.5	5.5	6.41	8.29	9.82
Газрын түвшин, м	1166.74	1166.76	1166.8	1166.82	1166.86	1166.93	1167	1167.05	1167.07	1167.11	1167.12
Төлөвлөлтийн түвшин, м	1166.74	1166.24	1166.78	1167.39	1167.47	1167.54	1167.47	1167.39	1166.78	1166.24	1167.12

118+880

Аас	0.50	м²
Ахөв	1.08	м²
Ацбс	1.52	м²
Асдү	3.70	м²
Аөн		м²
Аух	5.52	м²
Ашуу	1.40	м²
Ахх	3.92	м²

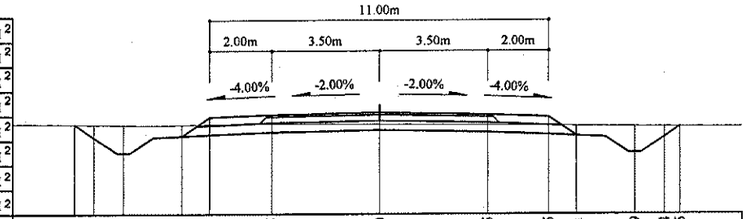

Зай, м	9.87	9.24	8.29	6.41	5.5	3.5	0	3.5	5.5	6.41	8.29	9.24	9.75
Газрын түвшин, м	1167.48	1167.47	1167.46	1167.46	1167.48	1167.5	1167.47	1167.45	1167.43	1167.43	1167.41	1167.4	1167.4
Төлөвлөлтийн түвшин, м	1167.48	1167.06	1166.56	1167.11	1167.71	1167.79	1167.86	1167.79	1167.71	1167.11	1166.56	1167.06	1167.4

118+860

Аас	0.50	м²
Ахөв	1.08	м²
Ацбс	1.52	м²
Асдү	3.70	м²
Аөн		м²
Аух	8.95	м²
Ашуу	1.40	м²
Ахх	3.52	м²

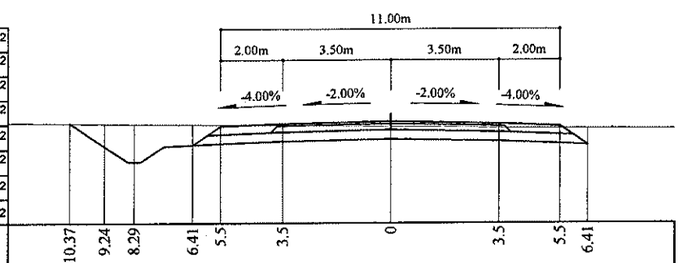

Зай, м	10.37	9.24	8.29	6.41	5.5	3.5	0	3.5	5.5	6.41
Газрын түвшин, м	1168.26	1168.25	1168.24	1168.22	1168.21	1168.19	1168.15	1168.12	1168.1	1168.1
Төлөвлөлтийн түвшин, м	1168.26	1167.51	1167.01	1167.56	1168.16	1168.24	1168.31	1168.24	1168.16	1167.56

Тайлбар:

Аас - Асфальт бетон хучилт

Ахөв - Хөвөө

Ацбс - Цементээр бэхжүүлсэн суурь

Асдү - Суурийн доод үе

Аөн - Дүүргэлт

Аух - Ухмал

Ашуу - Шуудууны эзэлхүүн

Ахх - Хөрс хуулалт

УБ хот, СБД 6-р хороо Бага тойруу, 37Б. Олон Улсын Худалдааны төв	БУЛГАН - ХИШИГ-ӨНДӨР - ГУРВАН БУЛАГ ЧИГЛЭЛИЙН 133.7км ХАТУУ ХУЧИЛТТАЙ АВТО ЗАМЫН АЖЛЫН ЗУРАГ				Хөндлөн огтлол		
	Захирал	Ким Сон Хуан		Хөндлөн огтлол	Масштаб: 1:200		
	Ерөнхий.инж	Н.Нямсүрэн		ПК 118+800 - ПК 118+900	үе шат	хуудас	бүх/хууд
	Гүйцэтгэсэн	Ж.Батнасан		ШИФР 04/12	ХО	450	575
"ГЕО ЗУРАГЛАЛ" ХХК	Шалгасан	Г.Намуун			2012/9 сар		

118+960

Аас	0.50	м²
Ахөв	1.08	м²
Ацбс	1.52	м²
Асдү	3.70	м²
Аөн	19.09	м²
Аух	0.14	м²
Ашуу	1.40	м²
Ахх	3.30	м²

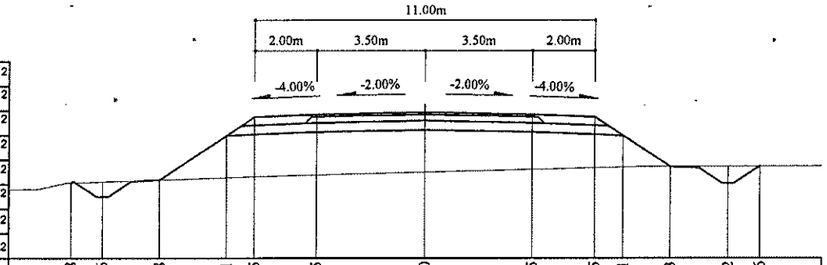

Зай, м	11.48	10.46	8.58	6.41	5.5	3.5	0	3.5	5.5	6.41	7.93	9.82	10.86
Газрын түвшин, м	1164.92	1164.95	1165.01	1165.08	1165.11	1165.17	1165.26	1165.35	1165.4	1165.42	1165.44	1165.45	1165.45
Төлөвлөлтийн түвшин, м	1164.92	1164.47	1165.01	1166.46	1167.06	1167.14	1167.21	1167.14	1167.06	1166.46	1165.44	1164.89	1165.45

118+940

Аас	0.50	м²
Ахөв	1.08	м²
Ацбс	1.52	м²
Асдү	3.70	м²
Аөн	5.60	м²
Аух	1.99	м²
Ашуу	1.40	м²
Ахх	3.60	м²

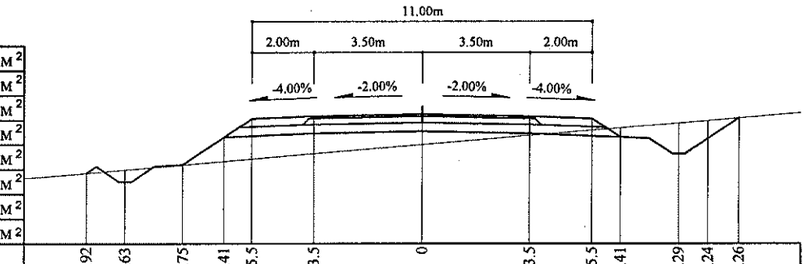

Зай, м	10.92	9.63	7.75	6.41	5.5	3.5	0	3.5	5.5	6.41	8.29	9.24	10.26
Газрын түвшин, м	1165.35	1165.45	1165.61	1165.73	1165.8	1165.97	1166.27	1166.57	1166.73	1166.81	1166.97	1167.05	1167.14
Төлөвлөлтийн түвшин, м	1165.35	1165.07	1165.61	1166.51	1167.11	1167.19	1167.26	1167.19	1167.11	1166.51	1165.96	1166.46	1167.14

118+920

Аас	0.50	м²
Ахөв	1.08	м²
Ацбс	1.52	м²
Асдү	3.70	м²
Аөн	8.49	м²
Аух	0.29	м²
Ашуу	1.40	м²
Ахх	2.86	м²

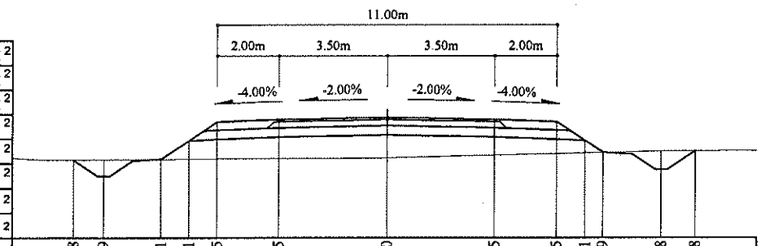

Зай, м	10.18	9.19	7.31	6.41	5.5	3.5	0	3.5	5.5	6.41	6.99	8.88	9.98
Газрын түвшин, м	1165.67	1165.67	1165.68	1165.68	1165.69	1165.70	1165.73	1165.82	1165.86	1166.88	1166.2	1166.24	1166.26
Төлөвлөлтийн түвшин, м	1165.67	1165.44	1165.99	1166.59	1167.19	1167.27	1167.34	1167.27	1167.19	1166.59	1166.2	1165.65	1166.26

119+020

Аас	0.54	м²
Ахөв	1.08	м²
Ацбс	1.64	м²
Асдү	3.88	м²
Аөн	31.47	м²
Аух	0.23	м²
Ашуу	1.40	м²
Ахх	3.80	м²

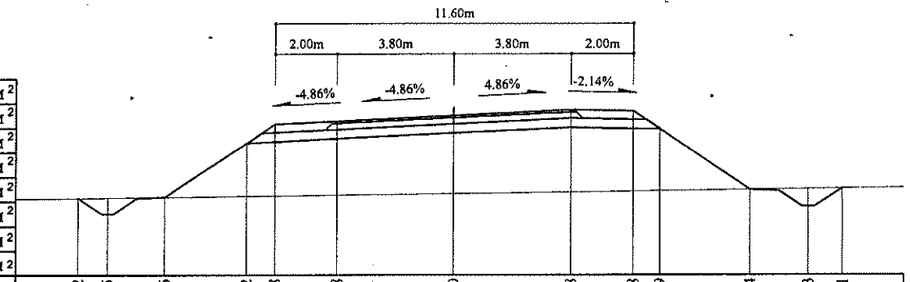

Зай, м	12.22	11.25	9.36	6.72	5.8	3.8	0	3.8	5.8	6.69	9.64	11.53	12.61
Газрын түвшин, м	1164.07	1164.08	1164.1	1164.14	1164.15	1164.17	1164.21	1164.26	1164.29	1164.3	1164.34	1164.37	1164.38
Төлөвлөлтийн түвшин, м	1164.07	1163.56	1164.1	1165.86	1166.48	1166.58	1166.76	1166.95	1166.9	1166.31	1164.34	1163.8	1164.38

119+000

Аас	0.52	м²
Ахөв	1.08	м²
Ацбс	1.58	м²
Асдү	3.82	м²
Аөн	28.80	м²
Аух	0.24	м²
Ашуу	1.40	м²
Ахх	3.68	м²

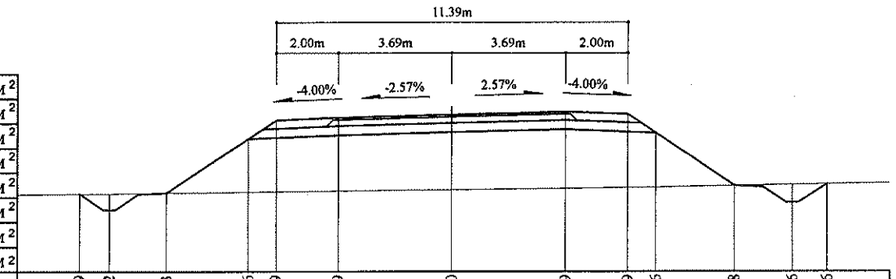

Зай, м	12.09	11.12	9.23	6.6	5.69	3.69	0	3.69	5.69	6.6	9.18	11.06	12.16
Газрын түвшин, м	1164.43	1164.44	1164.46	1164.49	1164.5	1164.52	1164.56	1164.61	1164.63	1164.65	1164.69	1164.72	1164.74
Төлөвлөлтийн түвшин, м	1164.43	1163.92	1164.46	1166.22	1166.82	1166.9	1167	1167.09	1167.01	1166.41	1164.69	1164.15	1164.74

118+980

Аас	0.50	м²
Ахөв	1.08	м²
Ацбс	1.54	м²
Асдү	3.76	м²
Аөн	25.85	м²
Аух	0.20	м²
Ашуу	1.40	м²
Ахх	3.58	м²



Зай, м	12.02	11.05	9.17	6.49	5.58	3.58	0	3.58	5.58	6.49	8.71	10.59	11.64
Газрын түвшин, м	1164.57	1164.58	1164.6	1164.64	1164.67	1164.74	1164.86	1164.96	1164.97	1164.98	1164.99	1165.01	1165.01
Төлөвлөлтийн түвшин, м	1164.57	1164.06	1164.6	1166.39	1166.99	1167.07	1167.15	1167.16	1167.08	1166.47	1164.99	1164.45	1165.01

Тайлбар:

Аас - Асфальт бетон хучилт
Ахөв - Хөвөө
Ацбс - Цементээр бэхжүүлсэн суурь
Асдү - Суурийн доод үе
Аөн - Дүүргэлт
Аух - Ухмал
Ашуу - Шуудууны эзэлхүүн
Ахх - Хөрс хуулалт

УБ хот. СБД 6-р хороо Бага тойруу, 37Б. Олон Улсын Худалдааны төв	БУЛГАН - ХИШИГ-ӨНДӨР - ГУРВАН БУЛАГ ЧИГЛЭЛИЙН 133.7км ХАТУУ ХУЧИЛТТАЙ АВТО ЗАМЫН АЖЛЫН ЗУРАГ					Хөндлөн огтлол	
	Захирал	Ким Сон Хуан		Хөндлөн огтлол		Масштаб: 1:200	
	Ерөнхий.инж	Н.Нямсүрэн		ПК 118+920 - ПК 119+020		үе шат	хуудас / бүх/хууд
	Гүйцэтгэсэн	Ж.Батнасан		ШИФР 04/12		ХО	451 / 575
"ГЕО ЗУРАГЛАЛ" ХХК	Шалгасан	Г.Намуун				2012/9 сар	

119+080

Аас	0.54	м²
Ахөв	1.08	м²
Ацбс	1.66	м²
Асду	3.92	м²
Аөн	20.24	м²
Аух	0.19	м²
Ашуу	1.40	м²
Ахх	3.45	м²

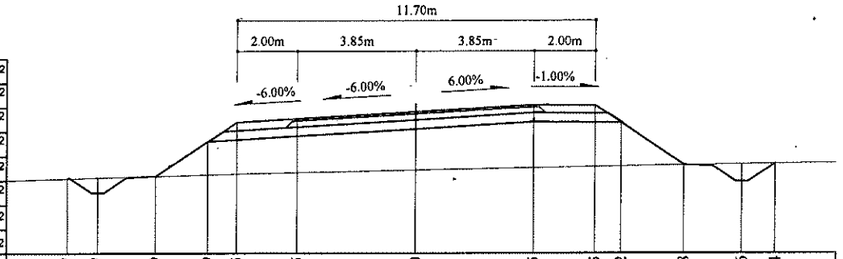

Зай, м	11.37	10.37	8.49	6.79	5.85	3.85	0	3.85	5.85	6.72	8.78	10.66	11.74
Газрын түвшин, м	1163.37	1163.4	1163.45	1163.49	1163.52	1163.57	1163.65	1163.72	1163.76	1163.78	1163.82	1163.84	1163.86
Төлөвлөлтийн түвшин, м	1163.37	1162.9	1163.45	1164.58	1165.21	1165.33	1165.56	1165.79	1165.77	1165.19	1163.82	1163.27	1163.86

119+060

Аас	0.54	м²
Ахөв	1.08	м²
Ацбс	1.66	м²
Асду	3.92	м²
Аөн	26.98	м²
Аух	0.22	м²
Ашуу	1.40	м²
Ахх	3.69	м²

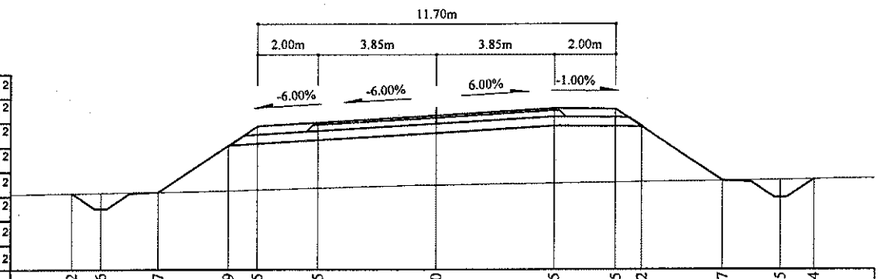

Зай, м	11.92	10.96	9.07	6.79	5.85	3.85	0	3.85	5.85	6.72	9.37	11.25	12.34
Газрын түвшин, м	1163.48	1163.5	1163.52	1163.57	1163.59	1163.65	1163.75	1163.81	1163.84	1163.85	1163.89	1163.92	1163.94
Төлөвлөлтийн түвшин, м	1163.48	1162.98	1163.52	1165.04	1165.67	1165.79	1166.02	1166.25	1166.23	1165.65	1163.89	1163.34	1163.94

119+040

Аас	0.54	м²
Ахөв	1.08	м²
Ацбс	1.66	м²
Асду	3.92	м²
Аөн	30.55	м²
Аух	0.26	м²
Ашуу	1.40	м²
Ахх	3.78	м²

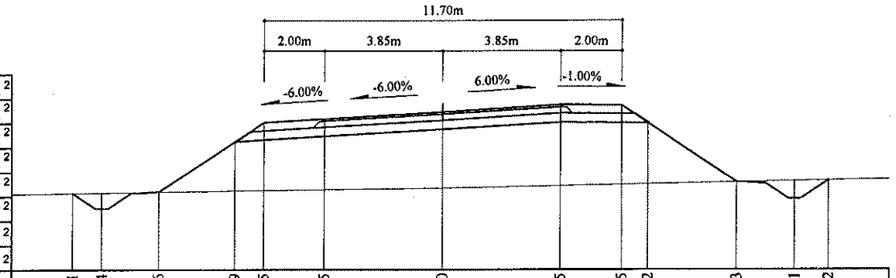

Зай, м	12.11	11.14	9.26	6.79	5.85	3.85	0	3.85	5.85	6.72	9.63	11.51	12.62
Газрын түвшин, м	1163.78	1163.79	1163.81	1163.84	1163.86	1163.88	1163.93	1164.01	1164.05	1164.07	1164.13	1164.17	1164.19
Төлөвлөлтийн түвшин, м	1163.78	1163.27	1163.81	1165.46	1166.09	1166.21	1166.44	1166.67	1166.65	1166.07	1164.13	1163.58	1164.19

119+140

Аас	0.54	м²
Ахөв	1.08	м²
Ацбс	1.64	м²
Асду	3.90	м²
Аөн	13.24	м²
Аух	0.18	м²
Ашуу	1.40	м²
Ахх	3.19	м²

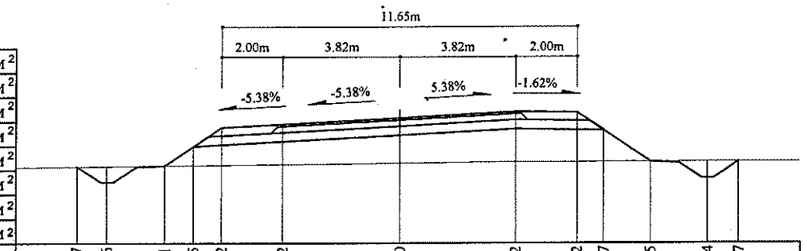

Зай, м	10.57	9.6	7.71	6.75	5.82	3.82	0	3.82	5.82	6.7	8.25	10.14	11.17
Газрын түвшин, м	1162.56	1162.57	1162.59	1162.6	1162.61	1162.63	1162.67	1162.71	1162.71	1162.71	1162.72	1162.72	1162.72
Төлөвлөлтийн түвшин, м	1162.56	1162.05	1162.59	1163.23	1163.85	1163.96	1164.16	1164.37	1164.34	1163.75	1162.72	1162.17	1162.72

119+120

Аас	0.54	м²
Ахөв	1.08	м²
Ацбс	1.66	м²
Асду	3.92	м²
Аөн	14.12	м²
Аух	0.17	м²
Ашуу	1.40	м²
Ахх	3.24	м²

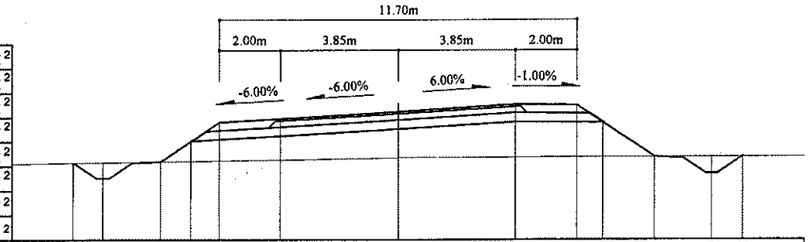

Зай, м	10.64	9.68	7.79	6.79	5.85	3.85	0	3.85	5.85	6.72	8.41	10.29	11.32
Газрын түвшин, м	1162.94	1162.96	1162.98	1163	1163.01	1163.04	1163.11	1163.12	1163.13	1163.13	1163.13	1163.14	1163.14
Төлөвлөлтийн түвшин, м	1162.94	1162.44	1162.98	1163.65	1164.28	1164.4	1164.63	1164.86	1164.84	1164.26	1163.13	1162.59	1163.14

119+100

Аас	0.54	м²
Ахөв	1.08	м²
Ацбс	1.66	м²
Асду	3.92	м²
Аөн	15.96	м²
Аух	0.21	м²
Ашуу	1.40	м²
Ахх	3.30	м²

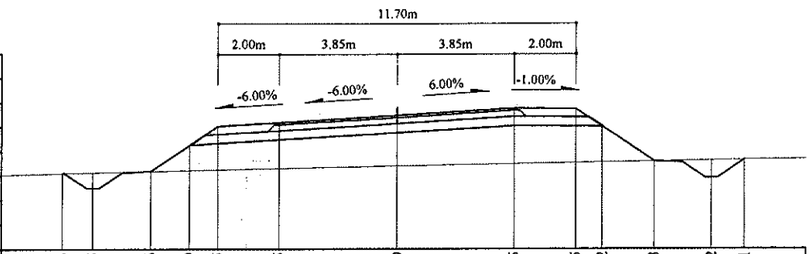

Зай, м	10.93	9.95	8.06	6.79	5.85	3.85	0	3.85	5.85	6.72	8.43	10.32	11.41
Газрын түвшин, м	1163.2	1163.22	1163.27	1163.29	1163.31	1163.36	1163.44	1163.5	1163.54	1163.55	1163.58	1163.61	1163.63
Төлөвлөлтийн түвшин, м	1163.2	1162.72	1163.27	1164.12	1164.74	1164.86	1165.09	1165.32	1165.3	1164.72	1163.58	1163.04	1163.63

Тайлбар:

Аас - Асфальт бетон хучилт
Ахөв - Хөвөө
Ацбс - Цементээр бэхжүүлсэн суурь
Асду - Суурийн доод үе
Аөн - Дүүргэлт
Аух - Ухмал
Ашуу - Шуудууны эзэлхүүн
Ахх - Хөрс хуулалт

УБ хот. СБД 6-р хороо Бага тойруу, 37Б. Олон Улсын Худалдааны төв
"ГЕО ЗУРАГЛАЛ" ХХК

БУЛГАН - ХИШИГ-ӨНДӨР - ГУРВАН БУЛАГ ЧИГЛЭЛИЙН 133.7км
ХАТУУ ХУЧИЛТТАЙ АВТО ЗАМЫН АЖЛЫН ЗУРАГ

Захирал	Ким Сон Хуан	
Ерөнхий.инж	Н.Нямсүрэн	
Гүйцэтгэсэн	Ж.Батнасан	
Шалгасан	Г.Намуун	

Хөндлөн огтлол
ПК 119+040 - ПК 119+140
ШИФР 04/12

Хөндлөн огтлол

Масштаб: 1:200		
үе шат	хуудас	бүх/хуудас
ХО	452	575
2012/9 сар		

119+200

Аас	0.50	м²
Ахөв	1.08	м²
Ацбс	1.52	м²
Асдү	3.70	м²
Аөн	13.18	м²
Аух	0.27	м²
Ашуу	1.40	м²
Ахх	3.06	м²

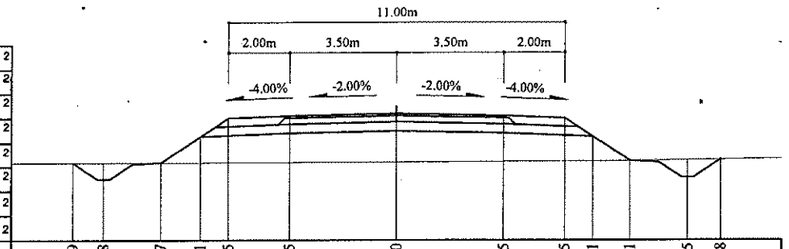

Зай, м	10.59	9.58	7.7	6.41	5.5	3.5	0	3.5	5.5	6.41	7.61	9.5	10.58
Газрын түвшин, м	1161.15	1161.15	1161.15	1161.16	1161.16	1161.16	1161.17	1161.19	1161.2	1161.2	1161.21	1161.24	1161.26
Төлөвлөлтийн түвшин, м	1161.15	1160.61	1161.15	1162.01	1162.62	1162.7	1162.77	1162.7	1162.62	1162.01	1161.21	1160.67	1161.26

119+260

Аас	0.50	м²
Ахөв	1.08	м²
Ацбс	1.52	м²
Асдү	3.70	м²
Аөн	10.95	м²
Аух	0.27	м²
Ашуу	1.40	м²
Ахх	2.97	м²

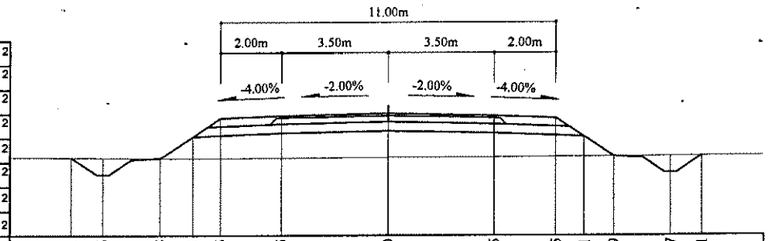

Зай, м	10.41	9.36	7.48	6.41	5.5	3.5	0	3.5	5.5	6.41	7.39	9.27	10.31
Газрын түвшин, м	1159.92	1159.92	1159.91	1159.9	1159.9	1159.91	1159.93	1159.95	1159.96	1159.96	1159.97	1159.97	1159.98
Төлөвлөлтийн түвшин, м	1159.92	1159.36	1159.91	1160.62	1161.22	1161.3	1161.37	1161.3	1161.22	1160.62	1159.97	1159.42	1159.98

119+180

Аас	0.52	м²
Ахөв	1.08	м²
Ацбс	1.56	м²
Асдү	3.76	м²
Аөн	13.92	м²
Аух	0.24	м²
Ашуу	1.40	м²
Ахх	3.13	м²

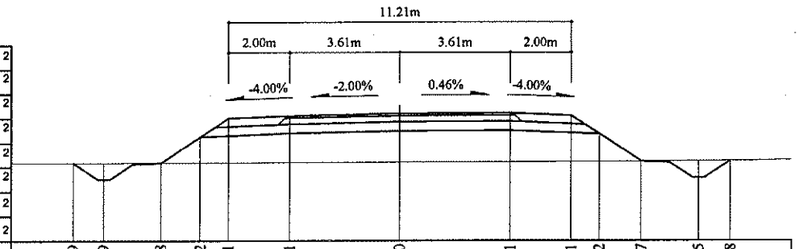

Зай, м	10.69	9.69	7.8	6.52	5.61	3.61	0	3.61	5.61	6.52	7.87	9.75	10.8
Газрын түвшин, м	1161.61	1161.61	1161.62	1161.62	1161.62	1161.63	1161.64	1161.65	1161.65	1161.66	1161.66	1161.67	1161.68
Төлөвлөлтийн түвшин, м	1161.61	1161.07	1161.62	1162.47	1163.08	1163.16	1163.23	1163.25	1163.17	1162.56	1161.66	1161.12	1161.68

119+240

Аас	0.50	м²
Ахөв	1.08	м²
Ацбс	1.52	м²
Асдү	3.70	м²
Аөн	10.46	м²
Аух	0.25	м²
Ашуу	1.40	м²
Ахх	2.96	м²

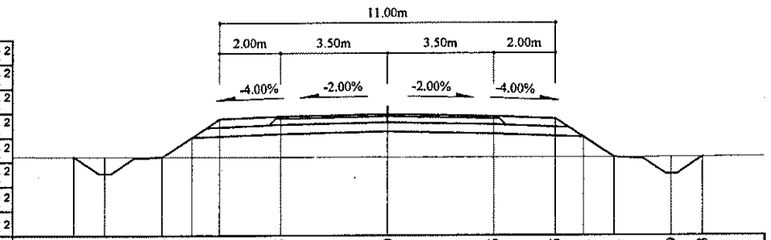

Зай, м	10.29	9.26	7.38	6.41	5.5	3.5	0	3.5	5.5	6.41	7.41	9.29	10.33
Газрын түвшин, м	1160.44	1160.44	1160.44	1160.44	1160.44	1160.43	1160.43	1160.42	1160.42	1160.42	1160.42	1160.42	1160.43
Төлөвлөлтийн түвшин, м	1160.44	1159.89	1160.44	1161.08	1161.69	1161.77	1161.84	1161.77	1161.69	1161.08	1160.42	1159.87	1160.43

119+160

Аас	0.52	м²
Ахөв	1.08	м²
Ацбс	1.60	м²
Асдү	3.84	м²
Аөн	13.69	м²
Аух	0.21	м²
Ашуу	1.40	м²
Ахх	3.17	м²

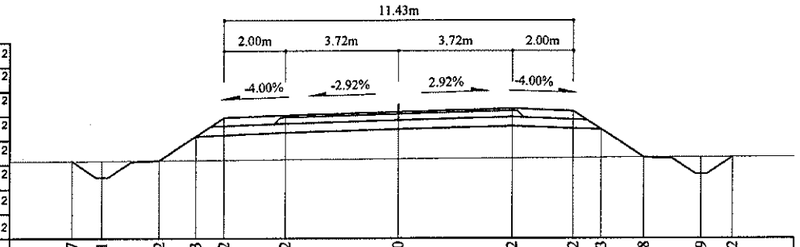

Зай, м	10.7	9.71	7.82	6.63	5.72	3.72	0	3.72	5.72	6.63	8	9.89	10.92
Газрын түвшин, м	1162.09	1162.09	1162.1	1162.11	1162.12	1162.13	1162.15	1162.18	1162.19	1162.19	1162.2	1162.21	1162.21
Төлөвлөлтийн түвшин, м	1162.09	1161.56	1162.1	1162.9	1163.51	1163.59	1163.7	1163.81	1163.73	1163.12	1162.2	1161.66	1162.21

119+220

Аас	0.50	м²
Ахөв	1.08	м²
Ацбс	1.52	м²
Асдү	3.70	м²
Аөн	11.18	м²
Аух	0.22	м²
Ашуу	1.40	м²
Ахх	2.99	м²

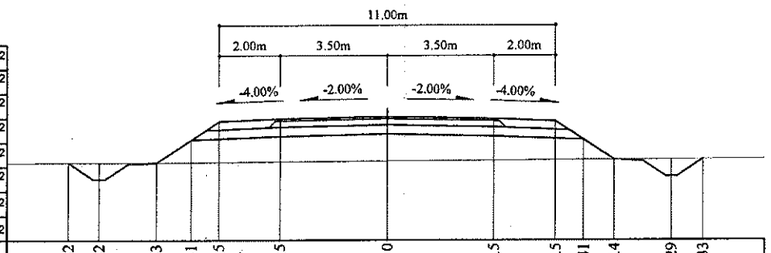

Зай, м	10.42	9.42	7.53	6.41	5.5	3.5	0	3.5	5.5	6.41	7.4	9.29	10.33
Газрын түвшин, м	1160.79	1160.79	1160.8	1161.55	1162.15	1162.23	1162.3	1162.23	1162.15	1161.55	1160.89	1160.34	1160.9
Төлөвлөлтийн түвшин, м	1160.79	1160.25	1160.8	1161.55	1162.15	1162.23	1162.3	1162.23	1162.15	1160.88	1160.89	1160.9	1160.9

Тайлбар:

Аас - Асфальт бетон хучилт
Ахөв - Хөвөө
Ацбс - Цементээр бэхжүүлсэн суурь
Асду - Суурийн доод үе
Аөн - Дүүргэлт
Аух - Ухмал
Ашуу - Шуудууны эзэлхүүн
Ахх - Хөрс хуулалт

УБ.хот. СБД 6-р хороо Бага тойруу, 37Б. Олон Улсын Худалдааны төв	БУЛГАН - ХИШИГ-ӨНДӨР - ГУРВАН БУЛАГ ЧИГЛЭЛИЙН 133.7км ХАТУУ ХУЧИЛТТАЙ АВТО ЗАМЫН АЖЛЫН ЗУРАГ				Хөндлөн огтлол	
	Захирал	Ким Сон Хуан		Хөндлөн огтлол	Масштаб: 1:200	
	Ерөнхий инж	Н.Нямсүрэн		ПК 119+160 - ПК 119+260	үе шат	хуудас / бүх/хууд
	Гүйцэтгэсэн	Ж.Батнасан		ШИФР 04/12	ХО	453 / 575
"ГЕО ЗУРАГЛАЛ" ХХК	Шалгасан	Г.Намуун			2012/9 сар	

119+320

Аас	0.50	м²
Ахөв	1.08	м²
Ацбс	1.52	м²
Асдүү	3.70	м²
Аөн	5.84	м²
Аух	0.21	м²
Ашуу	1.40	м²
Ахх	2.76	м²

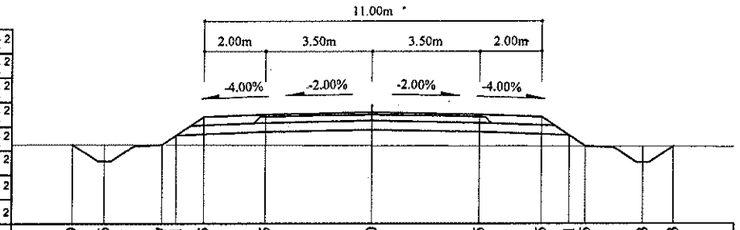

Зай, м	9.79	8.76	6.87	6.41	5.5	3.5	0	3.5	5.5	6.41	6.95	8.83	9.83
Газрын түвшин, м	1159.05	1159.05	1159.04	1159.04	1159.04	1159.03	1159.02	1159	1159	1158.99	1158.99	1158.99	1158.98
Төлөвлөлтийн түвшин, м	1159.05	1158.5	1159.04	1159.35	1159.96	1160.04	1160.11	1160.04	1159.96	1159.35	1158.99	1158.45	1158.98

119+300

Аас	0.50	м²
Ахөв	1.08	м²
Ацбс	1.52	м²
Асдүү	3.70	м²
Аөн	6.23	м²
Аух	0.20	м²
Ашуу	1.40	м²
Ахх	2.78	м²

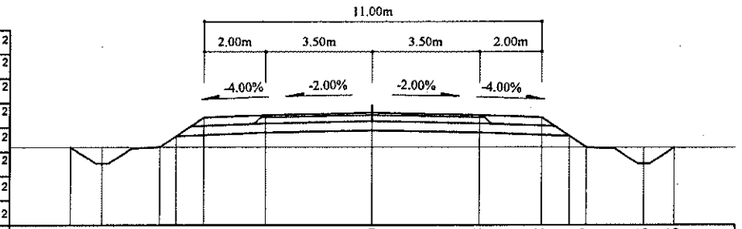

Зай, м	9.85	8.83	6.95	6.41	5.5	3.5	0	3.5	5.5	6.41	6.97	8.86	9.86
Газрын түвшин, м	1159.37	1159.37	1159.37	1159.37	1159.37	1159.38	1159.38	1159.37	1159.37	1159.36	1159.36	1159.35	1159.35
Төлөвлөлтийн түвшин, м	1159.37	1158.83	1159.37	1159.73	1160.34	1160.42	1160.49	1160.42	1160.34	1159.73	1159.36	1158.81	1159.35

119+280

Аас	0.50	м²
Ахөв	1.08	м²
Ацбс	1.52	м²
Асдүү	3.70	м²
Аөн	8.49	м²
Аух	0.23	м²
Ашуу	1.40	м²
Ахх	2.87	м²

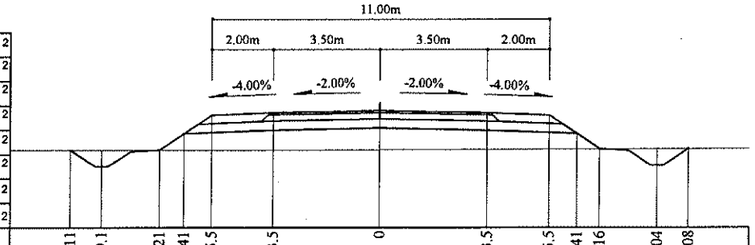

Зай, м	10.11	9.1	7.21	6.41	5.5	3.5	0	3.5	5.5	6.41	7.16	9.04	10.08
Газрын түвшин, м	1159.62	1159.62	1159.62	1159.62	1159.63	1159.63	1159.63	1159.65	1159.65	1159.66	1159.66	1159.67	1159.67
Төлөвлөлтийн түвшин, м	1159.62	1159.08	1159.62	1160.16	1160.76	1160.84	1160.91	1160.84	1160.76	1160.16	1159.66	1159.11	1159.67

119+380

Аас	0.50	м²
Ахөв	1.08	м²
Ацбс	1.52	м²
Асдүү	3.70	м²
Аөн	7.70	м²
Аух	0.21	м²
Ашуу	1.40	м²
Ахх	2.84	м²

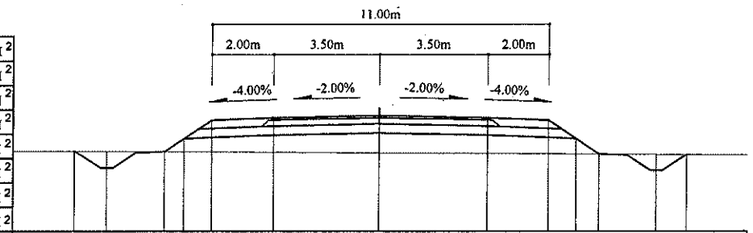

Зай, м	9.97	8.93	7.05	6.41	5.5	3.5	0	3.5	5.5	6.41	7.17	9.06	10.05
Газрын түвшин, м	1157.99	1157.98	1157.97	1157.97	1157.97	1157.96	1157.95	1157.93	1157.91	1157.9	1157.89	1157.88	1157.87
Төлөвлөлтийн түвшин, м	1157.99	1157.43	1157.97	1158.39	1159	1159.08	1159.15	1159.08	1159	1158.39	1157.89	1157.34	1157.87

119+360

Аас	0.50	м²
Ахөв	1.08	м²
Ацбс	1.52	м²
Асдүү	3.70	м²
Аөн	7.50	м²
Аух	0.22	м²
Ашуу	1.40	м²
Ахх	2.83	м²

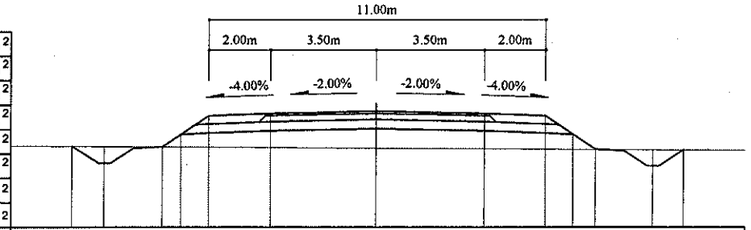

Зай, м	9.95	8.9	7.02	6.41	5.5	3.5	0	3.5	5.5	6.41	7.16	9.04	10.03
Газрын түвшин, м	1158.31	1158.3	1158.29	1158.29	1158.28	1158.27	1158.25	1158.22	1158.21	1158.21	1158.2	1158.19	1158.18
Төлөвлөлтийн түвшин, м	1158.31	1157.75	1158.29	1158.7	1159.3	1159.38	1159.45	1159.38	1159.3	1158.7	1158.2	1157.66	1158.18

119+340

Аас	0.50	м²
Ахөв	1.08	м²
Ацбс	1.52	м²
Асдүү	3.70	м²
Аөн	6.66	м²
Аух	0.23	м²
Ашуу	1.40	м²
Ахх	2.80	м²

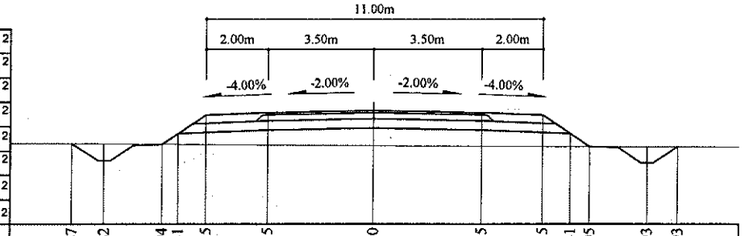

Зай, м	9.87	8.82	6.94	6.41	5.5	3.5	0	3.5	5.5	6.41	7.05	8.93	9.93
Газрын түвшин, м	1158.67	1158.67	1158.66	1158.65	1158.65	1158.63	1158.61	1158.59	1158.59	1158.58	1158.58	1158.57	1158.57
Төлөвлөлтийн түвшин, м	1158.67	1158.11	1158.66	1159.01	1159.61	1159.69	1159.76	1159.69	1159.61	1159.01	1158.58	1158.04	1158.57

Тайлбар:

Аас -	Асфальт бетон хучилт	Аөн -	Дүүргэлт
Ахөв -	Хөвөө	Аух -	Ухмал
Ацбс -	Цементээр бэхжүүлсэн суурь	Ашуу -	Шуудууны эзэлхүүн
Асдүү -	Суурийн доод үе	Ахх -	Хөрс хуулалт

УБ хот, СБД 6-р хороо
Бага тойруу, 37Б. Олон Улсын Худалдааны төв
"ГЕО ЗУРАГЛАЛ" ХХК

БУЛГАН - ХИШИГ-ӨНДӨР - ГУРВАН БУЛАГ ЧИГЛЭЛИЙН 133.7км
ХАТУУ ХУЧИЛТТАЙ АВТО ЗАМЫН АЖЛЫН ЗУРАГ

Хөндлөн огтлол

Захирал	Ким Сын Хуан	
Ерөнхий инж	Н.Нямсүрэн	
Гүйцэтгэсэн	Ж.Батнасан	
Шалгасан	Г.Намуун	

Хөндлөн огтлол
ПК 119+280 - ПК 119+380

ШИФР 04/12

Масштаб: 1:200

үе шат	хуудас	бүх/хууд
ХО	454	575

2012/9 сар

119+440

Аас	0.50	м²
Ахөв	1.08	м²
Ацбс	1.52	м²
Асдү	3.70	м²
Аөн	11.21	м²
Аух	0.17	м²
Ашуу	1.40	м²
Ахх	2.99	м²

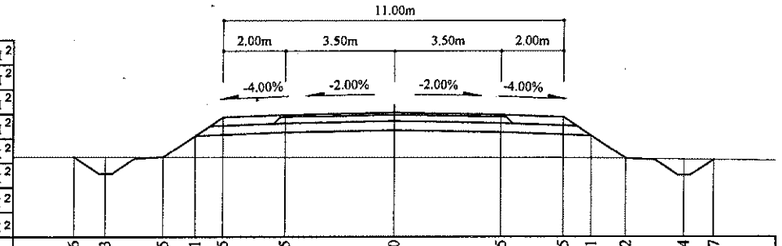

Зай, м	10.36	9.33	7.45	6.41	5.5	3.5	0	3.5	5.5	6.41	7.52	9.4	10.37
Газрын түвшин, м	1156.8	1156.79	1156.79	1156.79	1156.78	1156.78	1156.77	1156.77	1156.77	1156.75	1156.74	1156.71	1156.7
Төлөвлөлтийн түвшин, м	1156.8	1156.24	1156.79	1157.48	1158.09	1158.17	1158.24	1158.17	1158.09	1157.48	1156.74	1156.19	1156.7

119+420

Аас	0.50	м²
Ахөв	1.08	м²
Ацбс	1.52	м²
Асдү	3.70	м²
Аөн	9.24	м²
Аух	0.16	м²
Ашуу	1.40	м²
Ахх	2.92	м²

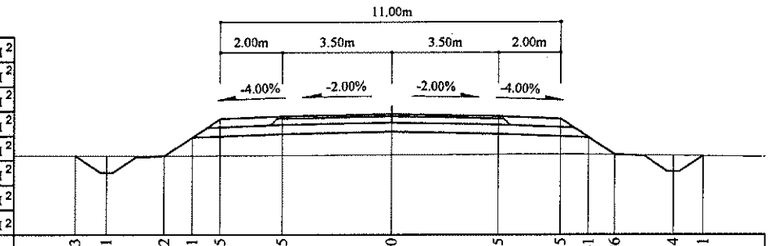

Зай, м	10.23	9.21	7.32	6.41	5.5	3.5	0	3.5	5.5	6.41	7.26	9.14	10.1
Газрын түвшин, м	1157.19	1157.18	1157.18	1157.19	1157.19	1157.2	1157.22	1157.23	1157.24	1157.23	1157.22	1157.2	1157.19
Төлөвлөлтийн түвшин, м	1157.19	1156.64	1157.18	1157.79	1158.4	1158.48	1158.55	1158.48	1158.4	1157.79	1157.22	1156.68	1157.19

119+400

Аас	0.50	м²
Ахөв	1.08	м²
Ацбс	1.52	м²
Асдү	3.70	м²
Аөн	7.80	м²
Аух	0.17	м²
Ашуу	1.40	м²
Ахх	2.86	м²

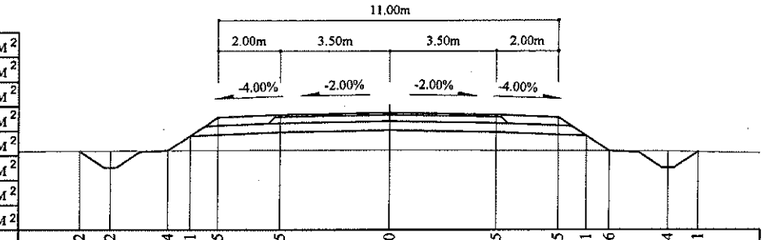

Зай, м	10.02	9.02	7.14	6.41	5.5	3.5	0	3.5	5.5	6.41	7.16	9.04	10.01
Газрын түвшин, м	1157.6	1157.6	1157.61	1157.61	1157.61	1157.62	1157.64	1157.62	1157.6	1157.6	1157.59	1157.58	1157.57
Төлөвлөлтийн түвшин, м	1157.6	1157.06	1157.61	1158.09	1158.7	1158.78	1158.85	1158.78	1158.7	1158.09	1157.59	1157.05	1157.57

119+500

Аас	0.50	м²
Ахөв	1.08	м²
Ацбс	1.52	м²
Асдү	3.70	м²
Аөн	15.01	м²
Аух	0.26	м²
Ашуу	1.40	м²
Ахх	3.13	м²

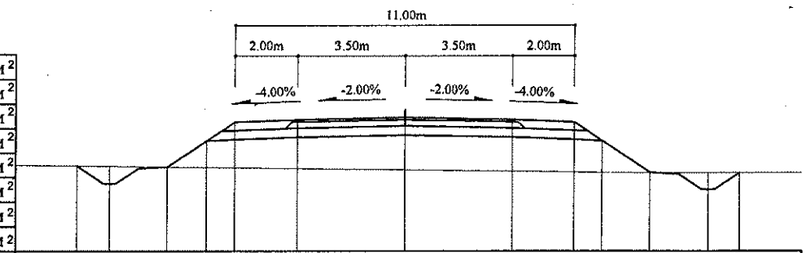

Зай, м	10.65	9.58	7.69	6.41	5.5	3.5	0	3.5	5.5	6.41	7.98	9.86	10.87
Газрын түвшин, м	1155.5	1155.5	1155.49	1155.46	1155.44	1155.43	1155.41	1155.36	1155.32	1155.29	1155.28	1155.27	1155.27
Төлөвлөлтийн түвшин, м	1155.5	1154.92	1155.46	1156.32	1156.92	1157	1157.07	1157	1156.92	1156.32	1155.27	1154.73	1155.27

119+480

Аас	0.50	м²
Ахөв	1.08	м²
Ацбс	1.52	м²
Асдү	3.70	м²
Аөн	14.25	м²
Аух	0.24	м²
Ашуу	1.40	м²
Ахх	3.10	м²

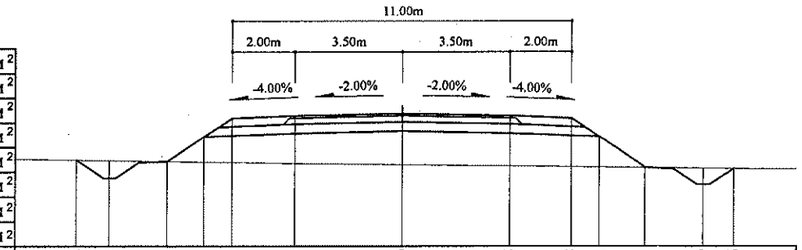

Зай, м	10.58	9.5	7.61	6.41	5.5	3.5	0	3.5	5.5	6.41	7.91	9.79	10.76
Газрын түвшин, м	1155.99	1155.97	1155.94	1155.93	1155.91	1155.88	1155.84	1155.79	1155.77	1155.76	1155.75	1155.73	1155.72
Төлөвлөлтийн түвшин, м	1155.99	1155.4	1155.94	1156.74	1157.35	1157.43	1157.5	1157.43	1157.35	1156.74	1155.75	1155.2	1155.72

119+460

Аас	0.50	м²
Ахөв	1.08	м²
Ацбс	1.52	м²
Асдү	3.70	м²
Аөн	13.11	м²
Аух	0.24	м²
Ашуу	1.40	м²
Ахх	3.06	м²

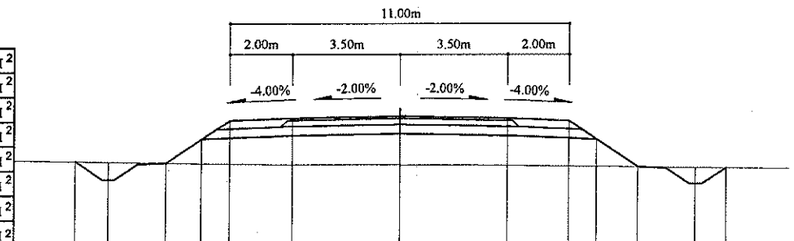

Зай, м	10.54	9.45	7.57	6.41	5.5	3.5	0	3.5	5.5	6.41	7.75	9.63	10.6
Газрын түвшин, м	1156.41	1156.41	1156.39	1156.36	1156.34	1156.33	1156.31	1156.29	1156.29	1156.27	1156.26	1156.24	1156.22	1156.21
Төлөвлөлтийн түвшин, м	1156.41	1155.82	1156.36	1157.13	1157.74	1157.82	1157.89	1157.82	1157.74	1157.13	1156.24	1155.7	1156.21

Тайлбар:

Аас - Асфальт бетон хучилт
Ахөв - Хөвөө
Ацбс - Цементээр бэхжүүлсэн суурь
Асдү - Суурийн доод үе
Аөн - Дүүргэлт
Аух - Ухмал
Ашуу - Шуудууны эзэлхүүн
Ахх - Хөрс хуулалт

УБ хот. СБД 6-р хороо Бага тойруу, 37Б. Олон Улсын Худалдааны төв
"ГЕО ЗУРАГЛАЛ" ХХК

БУЛГАН - ХИШИГ-ӨНДӨР - ГУРВАН БУЛАГ ЧИГЛЭЛИЙН 133.7км ХАТУУ ХУЧИЛТТАЙ АВТО ЗАМЫН АЖЛЫН ЗУРАГ

Захирал	Ким Сон Хуан		Хөндлөн огтлол -
Ерөнхий инж	Н.Нямсүрэн		ПК 119+400 - ПК 119+500
Гүйцэтгэсэн	Ж.Батнасан		ШИФР 04/12
Шалгасан	Г.Намуун		

Хөндлөн огтлол

Масштаб: 1:200

үе шат	хуудас	бүх/хууд
ХО	455	575

2012/9 сар

119+560

Аас	0.50	м²
Ахөв	1.08	м²
Ацбс	1.52	м²
Асдү	3.70	м²
Аөн	11.62	м²
Аух	0.22	м²
Ашуу	1.40	м²
Ахх	3.00	м²

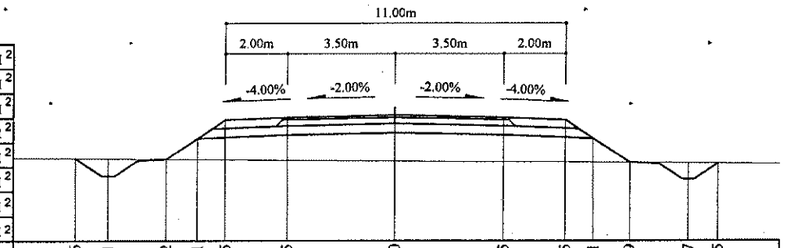

Зай, м	10.36	9.31	7.42	6.41	5.5	3.5	0	3.5	5.5	6.41	7.59	9.47	10.45
Газрын түвшин, м	1154.3	1154.29	1154.27	1154.26	1154.26	1154.24	1154.21	1154.18	1154.18	1154.17	1154.16	1154.14	1154.13
Төлөвлөлтийн түвшин, м	1154.3	1153.73	1154.27	1154.95	1155.55	1155.63	1155.7	1155.63	1155.55	1154.95	1154.16	1153.62	1154.13

119+540

Аас	0.50	м²
Ахөв	1.08	м²
Ацбс	1.52	м²
Асдү	3.70	м²
Аөн	12.91	м²
Аух	0.24	м²
Ашуу	1.40	м²
Ахх	3.05	м²

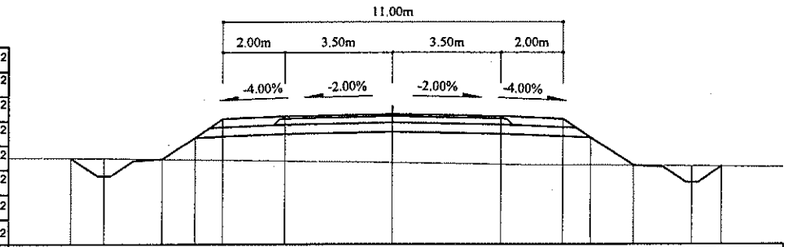

Зай, м	10.43	9.36	7.47	6.41	5.5	3.5	0	3.5	5.5	6.41	7.78	9.66	10.64
Газрын түвшин, м	1154.73	1154.72	1154.69	1154.68	1154.67	1154.64	1154.58	1154.53	1154.51	1154.5	1154.49	1154.47	1154.46
Төлөвлөлтийн түвшин, м	1154.73	1154.15	1154.69	1155.4	1156.01	1156.09	1156.16	1156.09	1156.01	1155.4	1154.49	1153.95	1154.46

119+520

Аас	0.50	м²
Ахөв	1.08	м²
Ацбс	1.52	м²
Асдү	3.70	м²
Аөн	14.19	м²
Аух	0.26	м²
Ашуу	1.40	м²
Ахх	3.10	м²

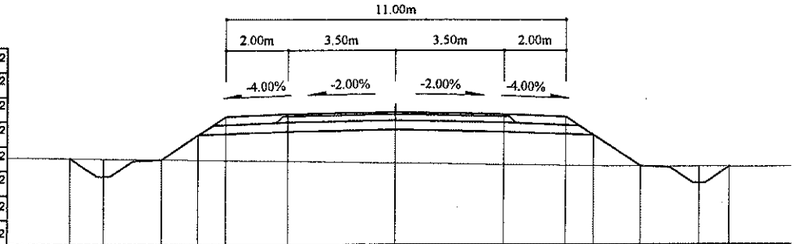

Зай, м	10.56	9.48	7.59	6.41	5.5	3.5	0	3.5	5.5	6.41	7.91	9.8	10.8
Газрын түвшин, м	1155.12	1155.1	1155.07	1155.05	1155.04	1155.01	1154.96	1154.91	1154.88	1154.87	1154.86	1154.85	1154.85
Төлөвлөлтийн түвшин, м	1155.12	1154.53	1155.07	1155.86	1156.47	1156.55	1156.62	1156.55	1156.47	1155.86	1154.86	1154.31	1154.85

119+620

Аас	0.50	м²
Ахөв	1.08	м²
Ацбс	1.52	м²
Асдү	3.70	м²
Аөн	8.75	м²
Аух	0.29	м²
Ашуу	1.40	м²
Ахх	2.88	м²

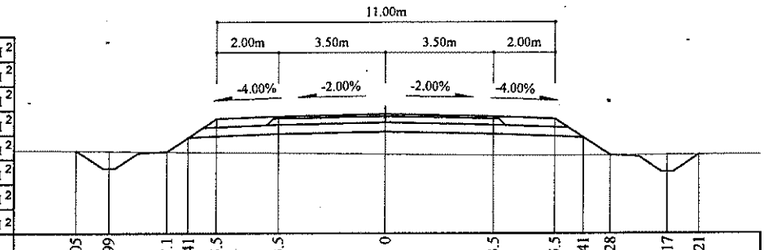

Зай, м	10.05	8.99	7.1	6.41	5.5	3.5	0	3.5	5.5	6.41	7.28	9.17	10.21
Газрын түвшин, м	1153.15	1153.13	1153.11	1153.1	1153.09	1153.07	1153.03	1152.99	1152.98	1152.99	1152.99	1153	1153.01
Төлөвлөлтийн түвшин, м	1153.15	1152.57	1153.11	1153.57	1154.18	1154.26	1154.33	1154.26	1154.18	1153.57	1152.99	1152.45	1153.01

119+600

Аас	0.50	м²
Ахөв	1.08	м²
Ацбс	1.52	м²
Асдү	3.70	м²
Аөн	9.50	м²
Аух	0.25	м²
Ашуу	1.40	м²
Ахх	2.91	м²

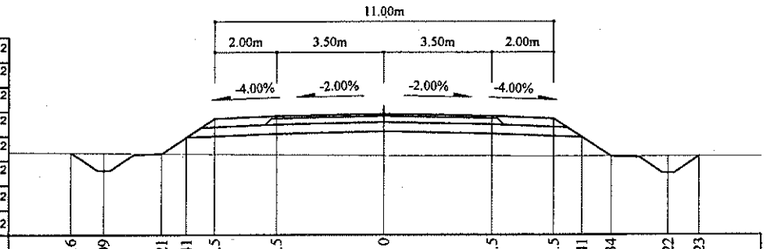

Зай, м	10.16	9.09	7.21	6.41	5.5	3.5	0	3.5	5.5	6.41	7.34	9.22	10.23
Газрын түвшин, м	1153.53	1153.52	1153.5	1153.49	1153.48	1153.46	1153.43	1153.42	1153.42	1153.41	1153.41	1153.41	1153.41
Төлөвлөлтийн түвшин, м	1153.53	1152.95	1153.5	1154.03	1154.64	1154.72	1154.79	1154.72	1154.64	1154.03	1153.41	1152.87	1153.41

119+580

Аас	0.50	м²
Ахөв	1.08	м²
Ацбс	1.52	м²
Асдү	3.70	м²
Аөн	10.92	м²
Аух	0.22	м²
Ашуу	1.40	м²
Ахх	2.98	м²

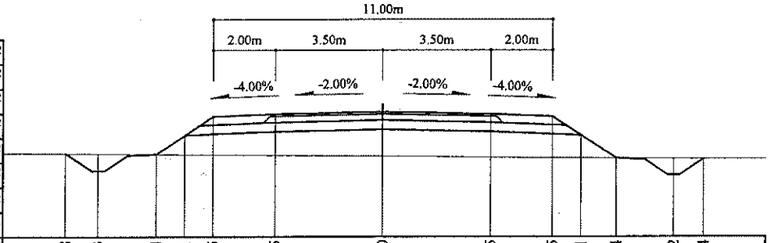

Зай, м	10.28	9.23	7.34	6.41	5.5	3.5	0	3.5	5.5	6.41	7.54	9.42	10.4
Газрын түвшин, м	1153.89	1153.88	1153.87	1153.86	1153.85	1153.83	1153.8	1153.77	1153.75	1153.75	1153.74	1153.72	1153.71
Төлөвлөлтийн түвшин, м	1153.89	1153.32	1153.87	1154.49	1155.1	1155.18	1155.25	1155.18	1155.1	1154.49	1153.74	1153.19	1153.71

Тайлбар:

Аас - Асфальт бетон хучилт

Ахөв - Хөвөө

Ацбс - Цементээр бэхжүүлсэн суурь

Асдү - Суурийн доод үе

Аөн - Дүүргэлт

Аух - Ухмал

Ашуу - Шуудууны эзэлхүүн

Ахх - Хөрс хуулалт

УБ.хот. СБД 6-р хороо Бага тойруу, 37Б. Олон Улсын Худалдааны төв	БУЛГАН - ХИШИГ-ӨНДӨР - ГҮРВАН БУЛАГ ЧИГЛЭЛИЙН 133.7км ХАТУУ ХУЧИЛТТАЙ АВТО ЗАМЫН АЖЛЫН ЗУРАГ					Хөндлөн огтлол
	Захирал	Ким Сон Хуан		Хөндлөн огтлол		Масштаб: 1:200
	Ерөнхий.инж	Н.Нямсүрэн		ПК 119+520 - ПК 119+620		үе шат / хуудас / бүх/хууд
	Гүйцэтгэсэн	Ж.Батнасан		ШИФР 04/12		ХО / 456 / 575
"ГЕО ЗУРАГЛАЛ" ХХК	Шалгасан	Г.Намуун				2012/9 сар

119+680

Аас	0.50	м²
Ахөв	1.08	м²
Ацбс	1.52	м²
Асдү	3.70	м²
Аөн	5.68	м²
Аух	0.27	м²
Ашуу	1.40	м²
Ахх	2.76	м²

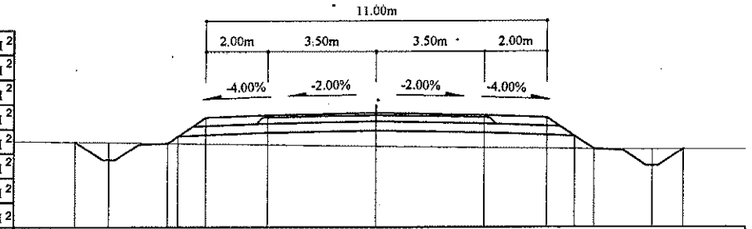

Зай, м	9.71	8.63	6.75	5.5	3.5	0	3.5	5.5	6.41	7.04	8.92	9.93
Газрын түвшин, м	1152.02	1152	1151.98	1151.96	1151.93	1151.88	1151.84	1151.81	1151.8	1151.79	1151.78	1151.78
Төлөвлөлтийн түвшин, м	1152.02	1151.43	1151.98	1152.81	1152.89	1152.96	1152.89	1152.81	1152.21	1151.79	1151.24	1151.78

119+660

Аас	0.50	м²
Ахөв	1.08	м²
Ацбс	1.52	м²
Асдү	3.70	м²
Аөн	7.04	м²
Аух	0.30	м²
Ашуу	1.40	м²
Ахх	2.81	м²

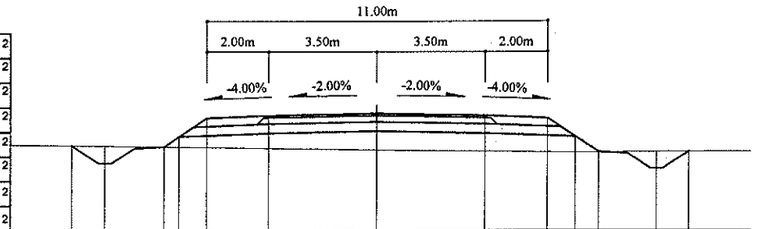

Зай, м	9.86	8.78	6.9 6.41	5.5	3.5	0	3.5	5.5	6.41	7.16	9.05	10.09
Газрын түвшин, м	1152.38	1152.36	1152.33 1152.33	1152.32	1152.29	1152.24	1152.19	1152.16	1152.15	1152.16	1152.17	1152.18
Төлөвлөлтийн түвшин, м	1152.38	1151.79	1152.33 1152.66	1153.26	1153.34	1153.41	1153.34	1153.26	1152.66	1152.16	1151.61	1152.18

119+640

Аас	0.50	м²
Ахөв	1.08	м²
Ацбс	1.52	м²
Асдү	3.70	м²
Аөн	8.17	м²
Аух	0.29	м²
Ашуу	1.40	м²
Ахх	2.85	м²

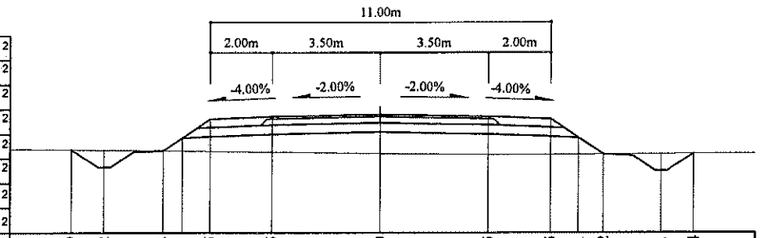

Зай, м	9.99	8.92	7.04 6.41	5.5	3.5	0	3.5	5.5	6.41	7.22	9.1	10.14
Газрын түвшин, м	1152.73	1152.72	1152.7 1152.69	1152.68	1152.65	1152.61	1152.57	1152.57	1152.57	1152.58	1152.59	1152.6
Төлөвлөлтийн түвшин, м	1152.73	1152.15	1152.7 1153.12	1153.72	1153.8	1153.87	1153.8	1153.72	1153.12	1152.58	1152.03	1152.6

119+740

Аас	0.50	м²
Ахөв	1.08	м²
Ацбс	1.52	м²
Асдү	3.70	м²
Аөн	2.53	м²
Аух	0.25	м²
Ашуу	1.40	м²
Ахх	2.62	м²

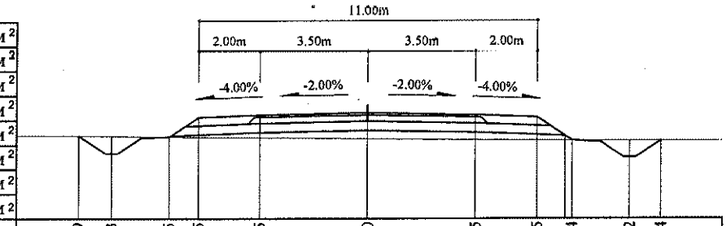

Зай, м	9.39	8.33	6.45	5.5	3.5	0	3.5	5.5	6.64	8.52	9.54	
Газрын түвшин, м	1151.07	1151.06	1151.05	1151.04	1151.02	1150.98	1150.95	1150.93	1150.92	1150.92	1150.92	
Төлөвлөлтийн түвшин, м	1151.07	1150.5	1151.05	1151.68	1151.76	1151.83	1151.76	1151.68	1150.92	1150.37	1150.92	

119+720

Аас	0.50	м²
Ахөв	1.08	м²
Ацбс	1.52	м²
Асдү	3.70	м²
Аөн	2.94	м²
Аух	0.25	м²
Ашуу	1.40	м²
Ахх	2.64	м²

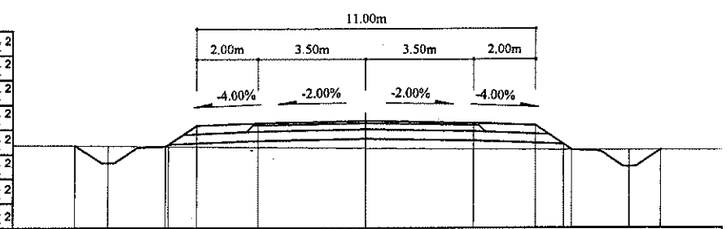

Зай, м	9.44	8.39	6.5	5.5	3.5	0	3.5	5.5	6.68	8.56	9.58	
Газрын түвшин, м	1151.38	1151.37	1151.35	1151.34	1151.32	1151.29	1151.26	1151.24	1151.23	1151.23	1151.23	
Төлөвлөлтийн түвшин, м	1151.38	1150.8	1151.35	1152.02	1152.1	1152.17	1152.1	1152.02	1151.23	1150.69	1151.23	

119+700

Аас	0.50	м²
Ахөв	1.08	м²
Ацбс	1.52	м²
Асдү	3.70	м²
Аөн	4.41	м²
Аух	0.28	м²
Ашуу	1.40	м²
Ахх	2.70	м²

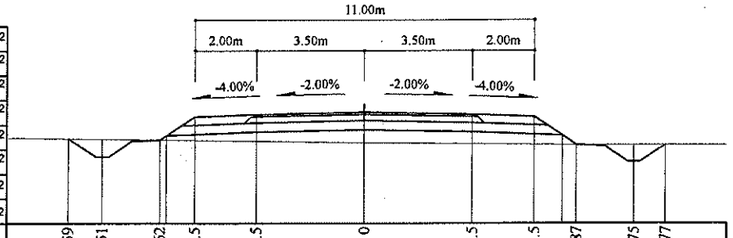

Зай, м	9.59	8.51	6.62	5.5	3.5	0	3.5	5.5	6.87	8.75	9.77	
Газрын түвшин, м	1151.69	1151.67	1151.65	1151.63	1151.6	1151.55	1151.52	1151.5	1151.48	1151.48	1151.48	
Төлөвлөлтийн түвшин, м	1151.69	1151.1	1151.65	1152.39	1152.47	1152.54	1152.47	1152.39	1151.48	1150.94	1151.48	

Тайлбар:

Аас -	Асфальт бетон хучилт	Аөн -	Дүүргэлт
Ахөв -	Хөвөө	Аух -	Ухмал
Ацбс -	Цементээр бэхжүүлсэн суурь	Ашуу -	Шуудууны эзэлхүүн
Асдү -	Суурийн доод үе	Ахх -	Хөрс хуулалт

УБ хот СБД 6-р хороо
Бага тойруу, 37Б. Олон
Улсын Худалдааны төв

"ГЕО ЗУРАГЛАЛ" ХХК

БУЛГАН - ХИШИГ-ӨНДӨР - ГУРВАН БУЛАГ ЧИГЛЭЛИЙН 133.7км
ХАТУУ ХУЧИЛТТАЙ АВТО ЗАМЫН АЖЛЫН ЗУРАГ

Хөндлөн огтлол

Захирал	Ким Сон Хуан		Хөндлөн огтлол
Ерөнхий.инж	Н.Нямсүрэн		ПК 119+640 - ПК 119+740
Гүйцэтгэсэн	Ж.Батнасан		ШИФР 04/12
Шалгасан	Г.Намуун		

Масштаб: 1:200		
үе шат	хуудас	бүх/хууд
ХО	457	575
2012/9 сар		

119+800

Аас	0.50	м²
Ахөв	1.08	м²
Ацбс	1.52	м²
Асдү	3.70	м²
Аөн	3.35	м²
Аух	0.26	м²
Ашуу	1.40	м²
Ахх	2.65	м²

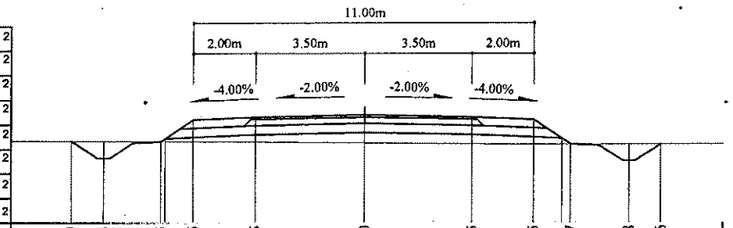

Зай, м	9.49	8.43	6.55	5.5	3.5	0	3.5	5.5	6.7	8.58	9.6
Газрын түвшин, м	1150.02	1150.01	1149.99	1149.98	1149.96	1149.93	1149.9	1149.89	1149.89	1149.89	1149.89
Төлөвлөлтийн түвшин, м	1150.02	1149.45	1149.99	1150.69	1150.77	1150.84	1150.77	1150.69	1149.89	1149.35	1149.89

119+780

Аас	0.50	м²
Ахөв	1.08	м²
Ацбс	1.52	м²
Асдү	3.70	м²
Аөн	2.95	м²
Аух	0.26	м²
Ашуу	1.40	м²
Ахх	2.63	м²

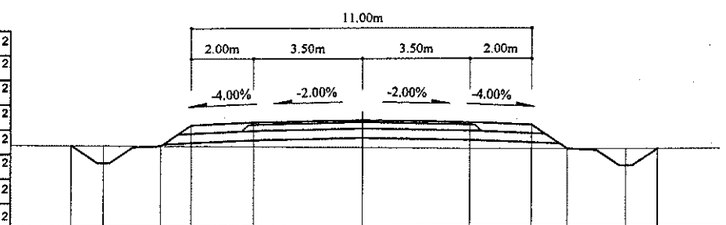

Зай, м	9.44	8.37	6.49	5.5	3.5	0	3.5	5.5	6.66	8.54	9.57
Газрын түвшин, м	1150.39	1150.38	1150.36	1150.35	1150.33	1150.29	1150.26	1150.25	1150.25	1150.25	1150.25
Төлөвлөлтийн түвшин, м	1150.39	1149.81	1150.36	1151.02	1151.1	1151.17	1151.1	1151.02	1150.25	1149.7	1150.25

119+760

Аас	0.50	м²
Ахөв	1.08	м²
Ацбс	1.52	м²
Асдү	3.70	м²
Аөн	2.69	м²
Аух	0.26	м²
Ашуу	1.40	м²
Ахх	2.62	м²

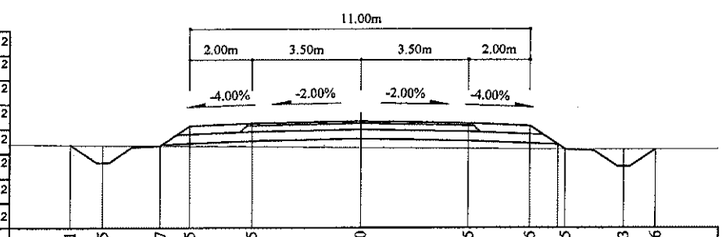

Зай, м	9.41	8.35	6.47	5.5	3.5	0	3.5	5.5	6.65	8.53	9.56
Газрын түвшин, м	1150.73	1150.72	1150.7	1150.7	1150.68	1150.64	1150.61	1150.59	1150.58	1150.58	1150.59
Төлөвлөлтийн түвшин, м	1150.73	1150.16	1150.7	1151.35	1151.43	1151.5	1151.43	1151.35	1150.58	1150.04	1150.59

119+860

Аас	0.50	м²
Ахөв	1.08	м²
Ацбс	1.52	м²
Асдү	3.70	м²
Аөн	0.26	м²
Аух	1.20	м²
Ашуу	1.40	м²
Ахх	3.77	м²

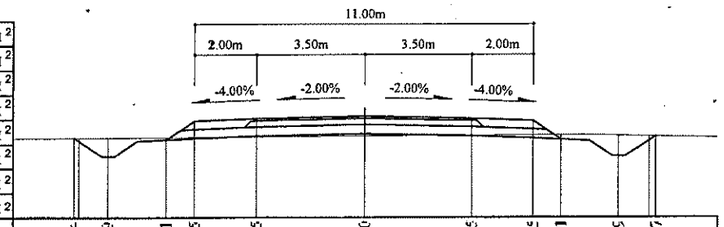

Зай, м	9.2	8.29	6.41	5.5	3.5	0	3.5	5.5	6.41	8.29	9.47
Газрын түвшин, м	1149.16	1149.16	1149.18	1149.18	1149.19	1149.21	1149.23	1149.25	1149.25	1149.23	1149.2
Төлөвлөлтийн түвшин, м	1149.16	1148.55	1149.1	1149.7	1149.78	1149.85	1149.78	1149.7	1149.1	1148.55	1149.2

119+840

Аас	0.50	м²
Ахөв	1.08	м²
Ацбс	1.52	м²
Асдү	3.70	м²
Аөн	2.66	м²
Аух	0.15	м²
Ашуу	1.40	м²
Ахх	2.61	м²

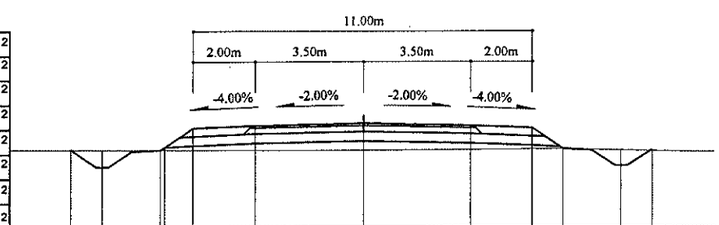

Зай, м	9.47	8.43	6.55	5.5	3.5	0	3.5	5.5	6.51	8.4	9.37
Газрын түвшин, м	1149.34	1149.34	1149.33	1149.33	1149.32	1149.32	1149.34	1149.35	1149.36	1149.32	1149.3
Төлөвлөлтийн түвшин, м	1149.34	1148.79	1149.33	1150.03	1150.11	1150.18	1150.11	1150.03	1149.43	1148.81	1149.3

119+820

Аас	0.50	м²
Ахөв	1.08	м²
Ацбс	1.52	м²
Асдү	3.70	м²
Аөн	3.22	м²
Аух	0.20	м²
Ашуу	1.40	м²
Ахх	2.64	м²

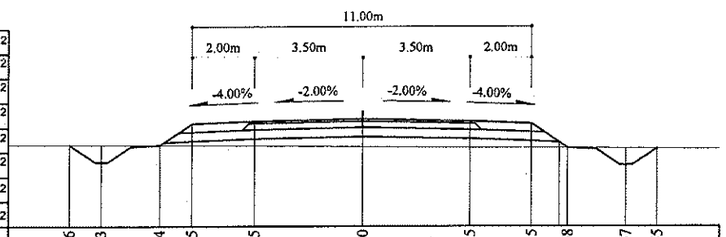

Зай, м	9.46	8.43	6.54	5.5	3.5	0	3.5	5.5	6.68	8.57	9.55
Газрын түвшин, м	1149.68	1149.67	1149.67	1149.66	1149.64	1149.61	1149.58	1149.58	1149.57	1149.56	1149.55
Төлөвлөлтийн түвшин, м	1149.68	1149.12	1149.67	1150.36	1150.44	1150.51	1150.44	1150.36	1149.57	1149.03	1149.55

Тайлбар:

Аас - Асфальт бетон хучилт
Ахөв - Хөвөө
Ацбс - Цементээр бэхжүүлсэн суурь
Асдү - Суурийн доод үе
Аөн - Дүүргэлт
Аух - Ухмал
Ашуу - Шуудууны эзэлхүүн
Ахх - Хөрс хуулалт

УБ хот. СБД 6-р хороо Бага тойруу, 37Б. Олон Улсын Худалдааны төв	БУЛГАН - ХИШИГ-ӨНДӨР - ГУРВАН БУЛАГ ЧИГЛЭЛИЙН 133.7км ХАТУУ ХУЧИЛТТАЙ АВТО ЗАМЫН АЖЛЫН ЗУРАГ			Хөндлөн огтлол	
	Зохиогч	Ким Сон Хуан		Хөндлөн огтлол	Масштаб: 1:200
	Ерөнхий инж	Г.Пямсүрэн		ПК 119+760 - ПК 119+860	үе шат / хуудас / бүх/хууд
	Гүйцэтгэсэн	Ж.Батнасан		ШИФР 04/12	ХО / 458 / 575
"ГЕО ЗУРАГЛАЛ" ХХК	Шалгасан	Г.Намуун			2012/9 сар

119+920

Аас	0.50	м²
Ахөв	1.08	м²
Ацбс	1.52	м²
Асдү	3.70	м²
Аөн	0.17	м²
Аух	1.47	м²
Ашуу	1.40	м²
Ахх	3.80	м²

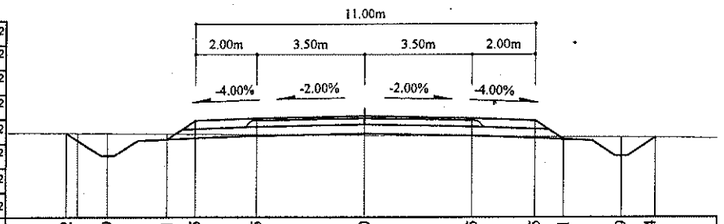

Зай, м	9.62	8.29	6.41	5.5	3.5	0	3.5	5.5	6.41	8.29	9.24
Газрын түвшин, м	1148.31	1148.3	1148.29	1148.28	1148.27	1148.24	1148.22	1148.2	1148.19	1148.18	1148.17
Төлөвлөлтийн түвшин, м	1148.31	1147.56	1148.11	1148.72	1148.8	1148.87	1148.8	1148.72	1148.11	1147.56	1148.06

119+980

Аас	0.50	м²
Ахөв	1.08	м²
Ацбс	1.52	м²
Асдү	3.70	м²
Аөн	1.76	м²
Аух	0.36	м²
Ашуу	1.40	м²
Ахх	3.19	м²

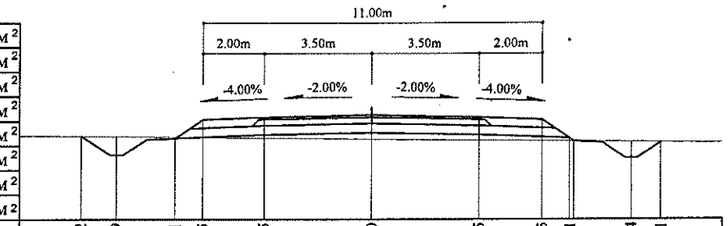

Зай, м	9.42	8.29	6.41	5.5	3.5	0	3.5	5.5	6.41	8.44	9.41
Газрын түвшин, м	1147.2	1147.19	1147.17	1147.16	1147.13	1147.1	1147.06	1147.04	1147.03	1147.01	1146.99
Төлөвлөлтийн түвшин, м	1147.2	1146.58	1147.12	1147.73	1147.81	1147.88	1147.81	1147.73	1147.12	1146.48	1146.99

119+900

Аас	0.50	м²
Ахөв	1.08	м²
Ацбс	1.52	м²
Асдү	3.70	м²
Аөн	0.98	м²
Аух	0.54	м²
Ашуу	1.40	м²
Ахх	3.75	м²

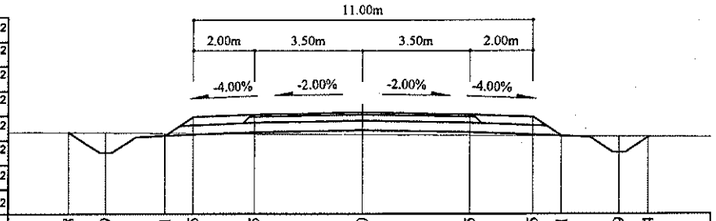

Зай, м	9.48	8.29	6.41	5.5	3.5	0	3.5	5.5	6.41	8.29	9.24
Газрын түвшин, м	1148.55	1148.54	1148.53	1148.52	1148.5	1148.48	1148.45	1148.44	1148.43	1148.42	1148.41
Төлөвлөлтийн түвшин, м	1148.55	1147.89	1148.44	1149.05	1149.13	1149.2	1149.13	1149.05	1148.44	1147.89	1148.39

119+960

Аас	0.50	м²
Ахөв	1.08	м²
Ацбс	1.52	м²
Асдү	3.70	м²
Аөн	1.03	м²
Аух	0.74	м²
Ашуу	1.40	м²
Ахх	3.20	м²

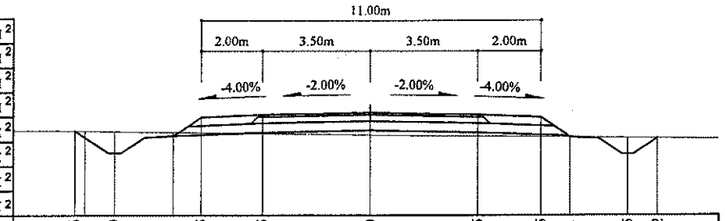

Зай, м	9.56	8.29	6.41	5.5	3.5	0	3.5	5.5	6.41	8.35	9.32
Газрын түвшин, м	1147.62	1147.6	1147.58	1147.56	1147.54	1147.49	1147.45	1147.43	1147.42	1147.4	1147.39
Төлөвлөлтийн түвшин, м	1147.62	1146.91	1147.45	1148.06	1148.14	1148.21	1148.14	1148.06	1147.45	1146.87	1147.39

119+880

Аас	0.50	м²
Ахөв	1.08	м²
Ацбс	1.52	м²
Асдү	3.70	м²
Аөн	0.69	м²
Аух	0.63	м²
Ашуу	1.40	м²
Ахх	3.74	м²

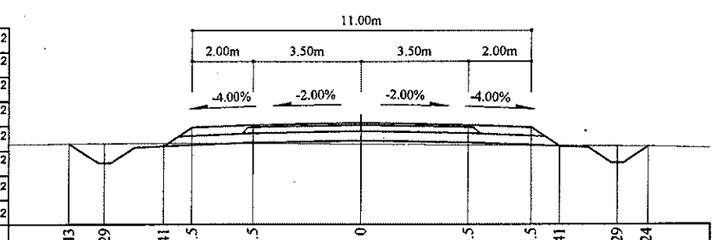

Зай, м	9.43	8.29	6.41	5.5	3.5	0	3.5	5.5	6.41	8.29	9.24
Газрын түвшин, м	1148.85	1148.85	1148.87	1148.87	1148.86	1148.83	1148.81	1148.79	1148.78	1148.77	1148.76
Төлөвлөлтийн түвшин, м	1148.85	1148.22	1148.77	1149.37	1149.45	1149.52	1149.45	1149.37	1148.77	1148.22	1148.72

119+940

Аас	0.50	м²
Ахөв	1.08	м²
Ацбс	1.52	м²
Асдү	3.70	м²
Аөн	0.29	м²
Аух	1.34	м²
Ашуу	1.40	м²
Ахх	3.79	м²

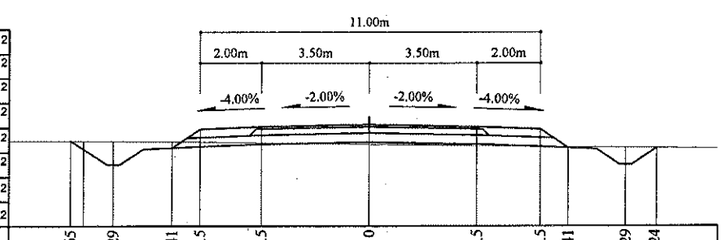

Зай, м	9.65	8.29	6.41	5.5	3.5	0	3.5	5.5	6.41	8.29	9.24
Газрын түвшин, м	1148.01	1147.24	1147.78	1148.39	1148.47	1148.54	1148.47	1148.39	1147.78	1147.24	1147.74
Төлөвлөлтийн түвшин, м	1148.01	1147.24	1147.78	1148.39	1148.47	1148.54	1148.47	1148.39	1147.78	1147.24	1147.78

Тайлбар:

Аас - Асфальт бетон хучилт
Ахөв - Хөвөө
Ацбс - Цементээр бэхжүүлсэн суурь
Асдү - Суурийн доод үе
Аөн - Дүүргэлт
Аух - Ухмал
Ашуу - Шуудууны эзэлхүүн
Ахх - Хөрс хуулалт

УБ хот СБД 6-р хороо Бага тойруу, 37Б Олон Улсын Худалдааны төв "ГЕО ЗУРАГЛАЛ" ХХК	БУЛГАН - ХИШИГ-ӨНДӨР - ГУРВАН БУЛАГ ЧИГЛЭЛИЙН 133.7км ХАТУУ ХУЧИЛТТАЙ АВТО ЗАМЫН АЖЛЫН ЗУРАГ				Хөндлөн огтлол	
	Захирал	Ким Сөн Хуан		Хөндлөн огтлол	Масштаб: 1:200	
	Ерөнхий инж	Н.Нямсүрэн		ПК 119+880 - ПК 119+980	үе шат	хуудас / бүх/хууд
	Гүйцэтгэсэн	Ж.Батнасан		ШИФР 04/12	ХО	459 / 575
	Шалгасан	Г.Намуун			2012/9 сар	

120+040

Аас	0.50	м²
Ахөв	1.08	м²
Ацбс	1.52	м²
Асдү	3.70	м²
Аөн	4.14	м²
Аух	0.22	м²
Ашуу	1.40	м²
Ахх	2.69	м²

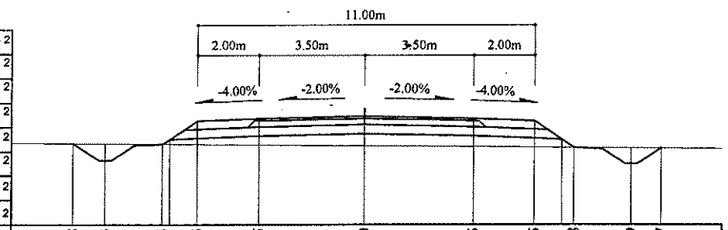

Зай, м	9.58	8.53	6.64	5.5	3.5	0	3.5	5.5	6.8	8.69	9.67
Газрын түвшин, м	1146	1146	1145.98	1145.97	1145.96	1145.93	1145.9	1145.88	1145.87	1145.86	1145.85
Төлөвлөлтийн түвшин, м	1146	1145.44	1145.98	1146.74	1146.82	1146.89	1146.82	1146.74	1145.87	1145.33	1145.85

120+100

Аас	0.50	м²
Ахөв	1.08	м²
Ацбс	1.52	м²
Асдү	3.70	м²
Аөн	3.42	м²
Аух	0.40	м²
Ашуу	1.40	м²
Ахх	3.29	м²

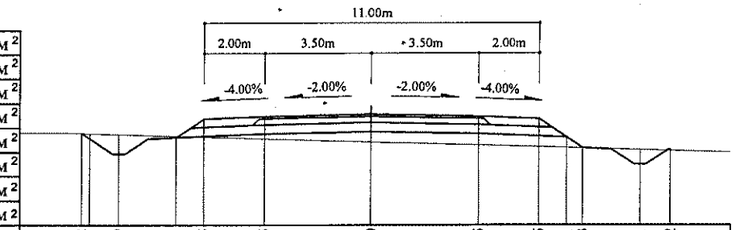

Зай, м	9.52	8.29	6.41	5.5	3.5	0	3.5	5.5	6.41 6.93	8.81	9.82
Газрын түвшин, м	1145.29	1145.25	1145.19	1145.16	1145.1	1145	1144.9	1144.84	1144.82 1144.8	1144.75	1144.72
Төлөвлөлтийн түвшин, м	1145.29	1144.6	1145.15	1145.76	1145.84	1145.91	1145.84	1145.76	1145.15 1144.8	1144.26	1144.72

120+020

Аас	0.50	м²
Ахөв	1.08	м²
Ацбс	1.52	м²
Асдү	3.70	м²
Аөн	3.56	м²
Аух	0.21	м²
Ашуу	1.40	м²
Ахх	2.66	м²

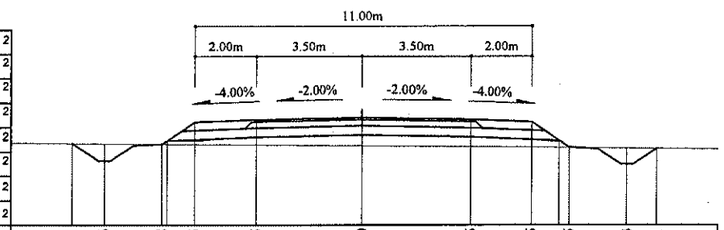

Зай, м	9.51	8.46	6.58	5.5	3.5	0	3.5	5.5	6.41 6.75	8.63	9.61
Газрын түвшин, м	1146.38	1146.37	1146.35	1146.35	1146.33	1146.3	1146.27	1146.25	1146.24 1146.24	1146.22	1146.21
Төлөвлөлтийн түвшин, м	1146.38	1145.81	1146.35	1147.07	1147.15	1147.22	1147.15	1147.07	1146.47 1146.24	1145.7	1146.21

120+080

Аас	0.50	м²
Ахөв	1.08	м²
Ацбс	1.52	м²
Асдү	3.70	м²
Аөн	4.59	м²
Аух	0.32	м²
Ашуу	1.40	м²
Ахх	2.69	м²

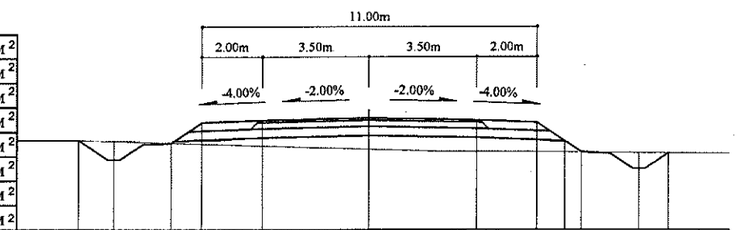

Зай, м	9.53	8.38	6.5	5.5	3.5	0	3.5	5.5	6.95	8.83	9.82
Газрын түвшин, м	1145.51	1145.48	1145.42	1145.39	1146.17	1145.33	1145.22	1146.17	1145.13	1145.12	1145.1	1145.1
Төлөвлөлтийн түвшин, м	1145.51	1144.87	1145.42	1146.09	1146.17	1146.24	1146.24	1146.17	1146.09	1145.12	1144.57	1145.1

120+000

Аас	0.50	м²
Ахөв	1.08	м²
Ацбс	1.52	м²
Асдү	3.70	м²
Аөн	2.94	м²
Аух	0.09	м²
Ашуу	1.40	м²
Ахх	3.19	м²

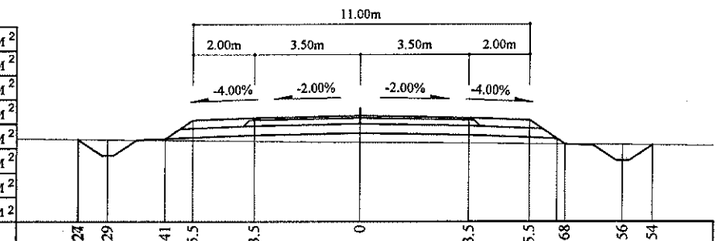

Зай, м	9.24	8.29	6.41	5.5	3.5	0	3.5	5.5	6.68	8.56	9.54
Газрын түвшин, м	1146.77	1146.76	1146.74	1146.73	1146.71	1146.68	1146.64	1146.63	1146.61	1146.6	1146.59
Төлөвлөлтийн түвшин, м	1146.73	1146.25	1146.79	1147.4	1147.48	1147.55	1147.48	1147.4	1146.61	1146.07	1146.59

120+060

Аас	0.50	м²
Ахөв	1.08	м²
Ацбс	1.52	м²
Асдү	3.70	м²
Аөн	4.24	м²
Аух	0.21	м²
Ашуу	1.40	м²
Ахх	2.69	м²

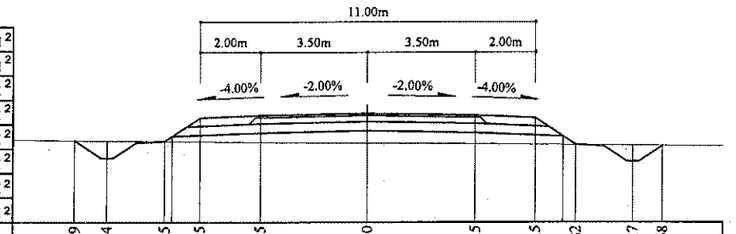

Зай, м	9.59	8.54	6.65	5.5	3.5	0	3.5	5.5	6.82	8.7	9.68
Газрын түвшин, м	1145.67	1145.66	1145.65	1146.41	1146.49	1145.62	1145.59	1146.49	1145.55	1145.54	1144.99	1145.51
Төлөвлөлтийн түвшин, м	1145.67	1145.1	1145.65	1146.41	1146.49	1146.56	1146.56	1146.49	1146.41	1145.54	1145.51

Тайлбар:

Аас - Асфальт бетон хучилт
Ахөв - Хөвөө
Ацбс - Цементээр бэхжүүлсэн суурь
Асдү - Суурийн доод үе
Аөн - Дүүргэлт
Аух - Ухмал
Ашуу - Шуудууны эзэлхүүн
Ахх - Хөрс хуулалт

УБ хот. СБД 6-р хороо Бага тойруу, 37Б. Олон Улсын Худалдааны төв	БУЛГАН - ХИШИГ-ӨНДӨР - ГУРВАН БУЛАГ ЧИГЛЭЛИЙН 133.7км ХАТУУ ХУЧИЛТТАЙ АВТО ЗАМЫН АЖЛЫН ЗУРАГ				Хөндлөн огтлол	
	Захирал	Ким Сон Хуан		Хөндлөн огтлол	Масштаб: 1:200	
	Ерөнхий инж	Н.Нямсүрэн		ПК 120+000 - ПК 120+100	үе шат	хуудас / бүх/хуудас
	Гүйцэтгэсэн	Ж.Батнасан		ШИФР 04/12	ХО	460 / 575
"ГЕО ЗУРАГЛАЛ" ХХК	Шалгасан	Г.Намуун			2012/9 сар	

120+160

Аас	0.50	м²
Ахөв	1.08	м²
Ацбс	1.52	м²
Асдү	3.70	м²
Аөн	6.70	м²
Аух	0.23	м²
Ашуу	1.40	м²
Ахх	2.80	м²

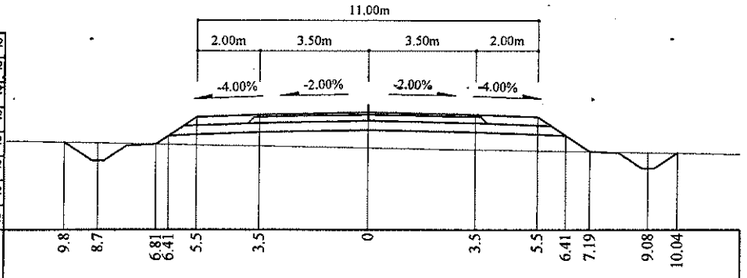

Зай, м	9.8	8.7	6.81 6.41	5.5	3.5	0	3.5	5.5	6.41	7.19	9.08	10.04
Газрын түвшин, м	1143.95	1143.93	1143.89 1143.89	1143.87	1143.83	1143.77	1143.71	1143.67	1143.65	1143.64	1143.61	1143.59
Төлөвлөлтийн түвшин, м	1143.95	1143.35	1143.89 1144.16	1144.77	1144.85	1144.92	1144.85	1144.77	1144.16	1143.64	1143.1	1143.59

120+140

Аас	0.50	м²
Ахөв	1.08	м²
Ацбс	1.52	м²
Асдү	3.70	м²
Аөн	6.04	м²
Аух	0.21	м²
Ашуу	1.40	м²
Ахх	2.78	м²

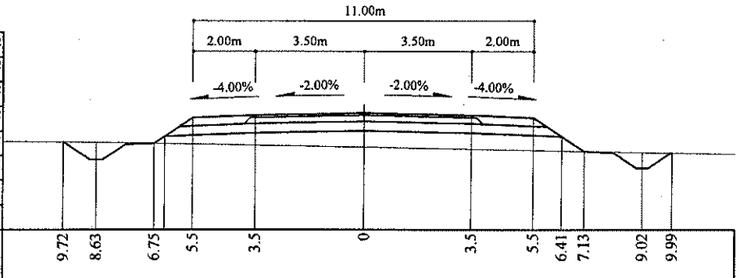

Зай, м	9.72	8.63	6.75	5.5	3.5	0	3.5	5.5	6.41	7.13	9.02	9.99
Газрын түвшин, м	1144.32	1144.3	1144.27	1144.25	1144.21	1144.15	1144.08	1144.04	1144.02	1144.01	1143.97	1143.95
Төлөвлөлтийн түвшин, м	1144.32	1143.72	1144.27	1145.1	1145.18	1145.25	1145.18	1145.1	1144.49	1144.01	1143.46	1143.95

120+120

Аас	0.50	м²
Ахөв	1.08	м²
Ацбс	1.52	м²
Асдү	3.70	м²
Аөн	5.48	м²
Аух	0.24	м²
Ашуу	1.40	м²
Ахх	2.75	м²

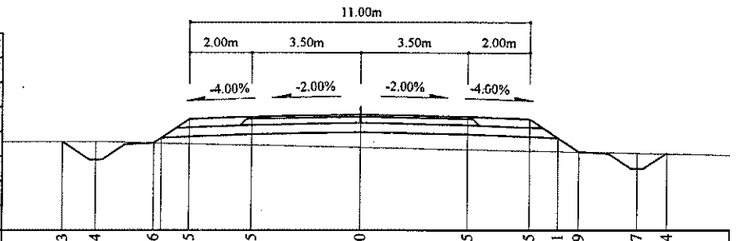

Зай, м	9.63	8.54	6.66	5.5	3.5	0	3.5	5.5	6.41	7.09	8.97	9.94
Газрын түвшин, м	1144.7	1144.7	1144.65	1144.63	1144.59	1144.52	1144.44	1144.4	1144.38	1144.37	1144.33	1144.31
Төлөвлөлтийн түвшин, м	1144.7	1144.11	1144.65	1145.43	1145.51	1145.58	1145.51	1145.43	1144.82	1144.37	1143.82	1144.31

120+220

Аас	0.50	м²
Ахөв	1.08	м²
Ацбс	1.52	м²
Асдү	3.70	м²
Аөн	6.26	м²
Аух	0.22	м²
Ашуу	1.40	м²
Ахх	2.78	м²

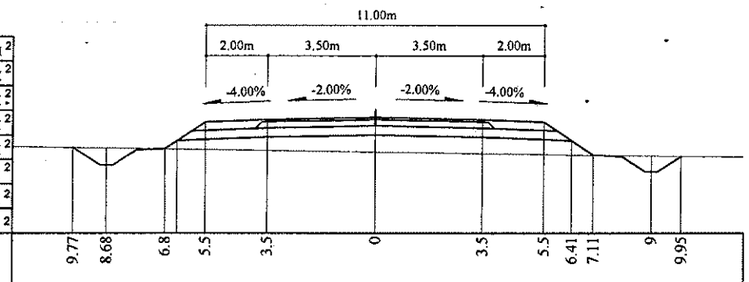

Зай, м	9.77	8.68	6.8	5.5	3.5	0	3.5	5.5	6.41	7.11	9	9.95
Газрын түвшин, м	1142.96	1142.94	1142.92	1142.9	1142.87	1142.81	1142.76	1142.73	1142.72	1142.71	1142.68	1142.66
Төлөвлөлтийн түвшин, м	1142.96	1142.37	1142.92	1143.78	1143.86	1143.93	1143.86	1143.78	1143.18	1142.71	1142.16	1142.66

120+200

Аас	0.50	м²
Ахөв	1.08	м²
Ацбс	1.52	м²
Асдү	3.70	м²
Аөн	7.51	м²
Аух	0.22	м²
Ашуу	1.40	м²
Ахх	2.84	м²

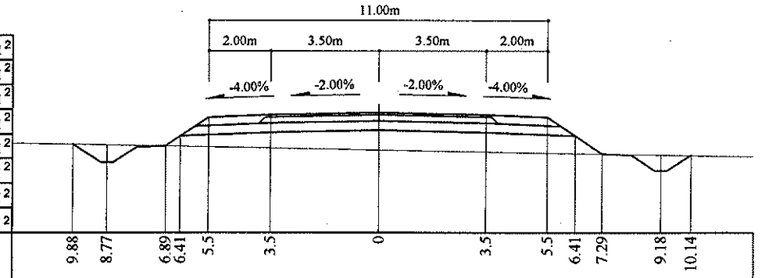

Зай, м	9.88	8.77	6.89 6.41	5.5	3.5	0	3.5	5.5	6.41	7.29	9.18	10.14
Газрын түвшин, м	1143.24	1143.22	1143.19 1143.18	1143.16	1143.12	1143.05	1142.99	1142.95	1142.93	1142.92	1142.88	1142.86
Төлөвлөлтийн түвшин, м	1143.24	1142.64	1143.19 1143.5	1144.11	1144.19	1144.26	1144.19	1144.11	1143.5	1142.92	1142.37	1142.86

120+180

Аас	0.50	м²
Ахөв	1.08	м²
Ацбс	1.52	м²
Асдү	3.70	м²
Аөн	7.51	м²
Аух	0.22	м²
Ашуу	1.40	м²
Ахх	2.84	м²

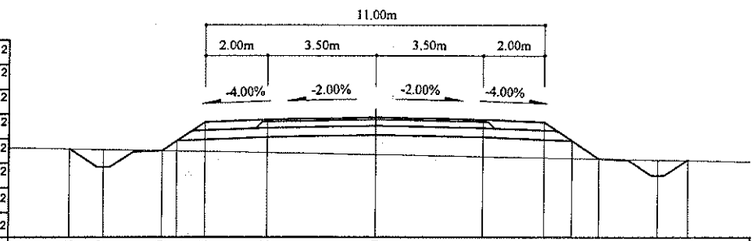

Зай, м	9.88	8.77	6.89 6.41	5.5	3.5	0	3.5	5.5	6.41	7.3	9.18	10.14
Газрын түвшин, м	1143.57	1143.55	1143.51 1143.51	1143.49	1143.45	1143.38	1143.32	1143.28	1143.26	1143.24	1143.21	1143.19
Төлөвлөлтийн түвшин, м	1143.57	1142.97	1143.51 1143.83	1144.44	1144.52	1144.59	1144.52	1144.44	1143.83	1143.24	1142.7	1143.19

Тайлбар:

Аас - Асфальт бетон хучилт
Ахөв - Хөвөө
Ацбс - Цементээр бэхжүүлсэн суурь
Асдү - Суурийн доод үе
Аөн - Дүүргэлт
Аух - Ухмал
Ашуу - Шуудууны эзэлхүүн
Ахх - Хөрс хуулалт

УБ хот ЄБД 6-р хороо Бага тойруу, 37Б. Олон Улсын Худалдааны төв "ГЕО ЗУРАГЛАЛ" ХХК	БУЛГАН - ХИШИГ-ӨНДӨР - ГУРВАН БУЛАГ ЧИГЛЭЛИЙН 133.7км ХАТУУ ХУЧИЛТТАЙ АВТО ЗАМЫН АЖЛЫН ЗУРАГ				Хөндлөн огтлол	
	Захирал	Ким Сөн Хуан		Хөндлөн огтлол	Масштаб: 1:200	
	Ерөнхий инж	Н.Нямсүрэн		ПК 120+120 - ПК 120+220	үе шат / хуудас	бүх/хууд
	Гүйцэтгэсэн	Ж.Батнасан		ШИФР 04/12	ХО 461	575
	Шалгасан	Г.Намуун			2012/9 сар	

120+280

Аас	0.50	м²
Ахөв	1.08	м²
Ацбс	1.52	м²
Асдү	3.70	м²
Аөн	4.55	м²
Аух	0.27	м²
Ашуу	1.40	м²
Ахх	2.70	м²

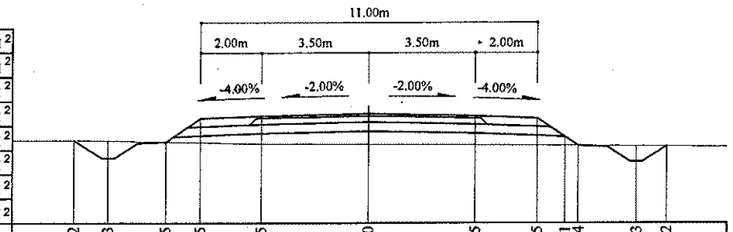

Зай, м	9.62	8.53	6.65	5.5	3.5	0	3.5	5.5	6.41 6.84	8.73	9.72
Газрын түвшин, м	1142.08	1142.07	1142.03	1142.01	1141.97	1141.95	1141.92	1141.91	1141.9 1141.9	1141.89	1141.88
Төлөвлөлтийн түвшин, м	1142.08	1141.48	1142.03	1142.8	1142.88	1142.95	1142.88	1142.8	1142.19 1141.9	1141.35	1141.88

120+260

Аас	0.50	м²
Ахөв	1.08	м²
Ацбс	1.52	м²
Асдү	3.70	м²
Аөн	5.49	м²
Аух	0.22	м²
Ашуу	1.40	м²
Ахх	2.75	м²

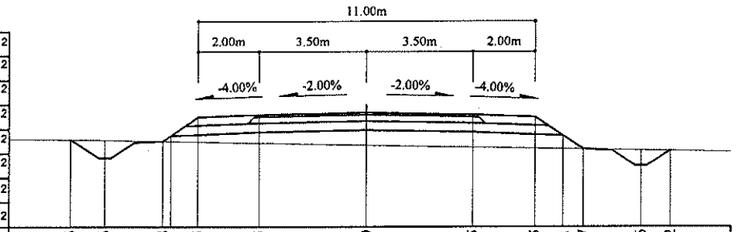

Зай, м	9.66	8.56	6.68	5.5	3.5	0	3.5	5.5	6.41 7.07	8.96	9.92
Газрын түвшин, м	1142.39	1142.38	1142.34	1142.32	1142.28	1142.21	1142.14	1142.11	1142.09 1142.08	1141.53 1142.04	1142.02
Төлөвлөлтийн түвшин, м	1142.39	1141.8	1142.34	1143.12	1143.2	1143.27	1143.2	1143.12	1142.52 1142.08	1141.53	1142.02

120+240

Аас	0.50	м²
Ахөв	1.08	м²
Ацбс	1.52	м²
Асдү	3.70	м²
Аөн	5.67	м²
Аух	0.22	м²
Ашуу	1.40	м²
Ахх	2.75	м²

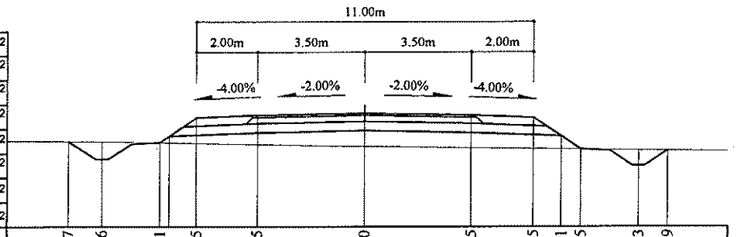

Зай, м	9.67	8.6	6.71	5.5	3.5	0	3.5	5.5	6.41 7.05	8.93	9.89
Газрын түвшин, м	1142.68	1142.67	1142.65	1142.62	1142.58	1142.52	1142.47	1142.44	1142.43 1142.42	1142.4	1142.38
Төлөвлөлтийн түвшин, м	1142.68	1142.1	1142.65	1143.45	1143.53	1143.6	1143.53	1143.45	1142.85 1142.42	1141.88	1142.38

120+340

Аас	0.50	м²
Ахөв	1.08	м²
Ацбс	1.52	м²
Асдү	3.70	м²
Аөн	4.33	м²
Аух	0.22	м²
Ашуу	1.40	м²
Ахх	2.70	м²

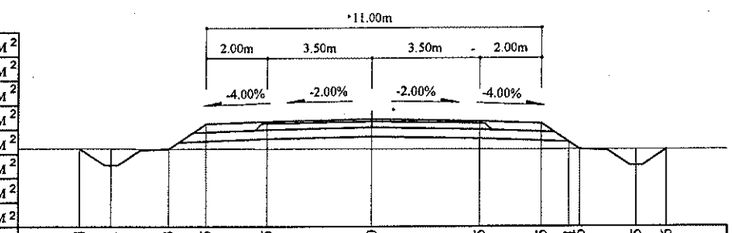

Зай, м	9.64	8.61	6.73	5.5	3.5	0	3.5	5.5	6.41 6.76	8.65	9.66
Газрын түвшин, м	1141	1141	1140.99	1140.99	1140.99	1140.98	1140.97	1140.97	1140.97 1140.97	1140.96	1140.96
Төлөвлөлтийн түвшин, м	1141	1140.45	1140.99	1141.81	1141.89	1141.96	1141.89	1141.81	1141.2 1140.97	1140.42	1140.96

120+320

Аас	0.50	м²
Ахөв	1.08	м²
Ацбс	1.52	м²
Асдү	3.70	м²
Аөн	3.77	м²
Аух	0.21	м²
Ашуу	1.40	м²
Ахх	2.67	м²

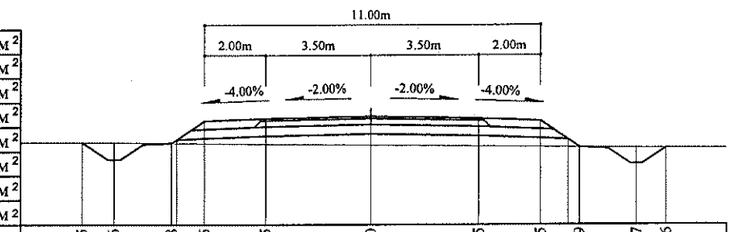

Зай, м	9.5	8.46	6.58	5.5	3.5	0	3.5	5.5	6.79	8.67	9.66
Газрын түвшин, м	1141.44	1141.44	1141.42	1141.41	1141.39	1141.35	1141.31	1141.29	1141.28	1141.26	1141.25
Төлөвлөлтийн түвшин, м	1141.44	1140.88	1141.42	1142.14	1142.22	1142.29	1142.22	1142.14	1141.28	1140.73	1141.25

120+300

Аас	0.50	м²
Ахөв	1.08	м²
Ацбс	1.52	м²
Асдү	3.70	м²
Аөн	3.24	м²
Аух	0.21	м²
Ашуу	1.40	м²
Ахх	2.65	м²

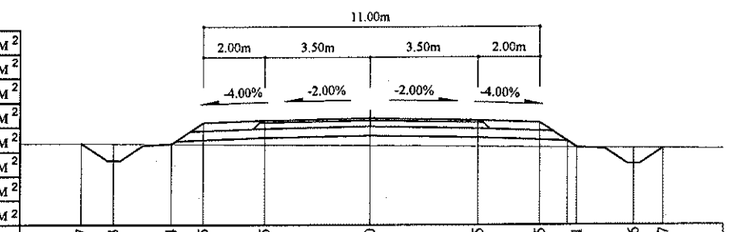

Зай, м	9.47	8.43	6.54	5.5	3.5	0	3.5	5.5	6.71	8.6	9.57
Газрын түвшин, м	1141.79	1141.78	1141.77	1142.47	1142.55	1142.72	1142.55	1142.47	1141.66	1141.64	1141.63
Төлөвлөлтийн түвшин, м	1141.79	1141.22	1141.77	1142.47	1142.55	1142.62	1142.55	1142.47	1141.66	1141.11	1141.63

Тайлбар:

Аас - Асфальт бетон хучилт
Ахөв - Хөвөө
Ацбс - Цементээр бэхжүүлсэн суурь
Асдү - Суурийн доод үе
Аөн - Дүүргэлт
Аух - Ухмал
Ашуу - Шуудууны эзэлхүүн
Ахх - Хөрс хуулалт

УБ.хот. СБД 6-р хороо Бага тойруу, 37Б. Олон Улсын Худалдааны төв	БУЛГАН - ХИШИГ-ӨНДӨР - ГУРВАН БУЛАГ ЧИГЛЭЛИЙН 133.7км ХАТУУ-ХУЧИЛТТАЙ АВТО ЗАМЫН АЖЛЫН ЗУРАГ				Хөндлөн огтлол	
	Захирал	Ким Сон Хуан		Хөндлөн огтлол	Масштаб: 1:200	
	Ерөнхий инж	Н.Нямсүрэн		ПК 120+240 - ПК 120+340	үе шат	хуудас / бүх/хууд
	Гүйцэтгэсэн	Ж.Батнасан		ШИФР 04/12	ХО	462 / 575
"ГЕО ЗУРАГЛАЛ" ХХК	Шалгасан	Г.Намуун			2012/9 сар	

120+400

Аас	0.50	м²
Ахөв	1.08	м²
Ацбс	1.52	м²
Асдү	3.70	м²
Аөн	9.04	м²
Аух	0.22	м²
Ашуу	1.40	м²
Ахх	2.90	м²

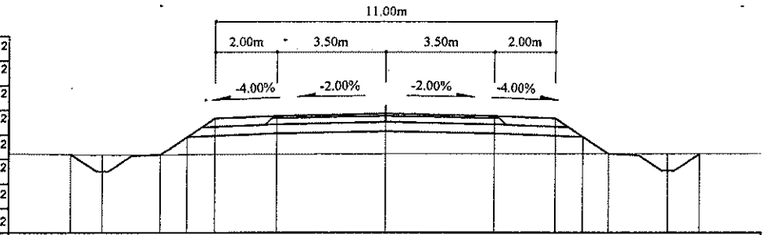

Зай, м	10.19	9.16	7.28	6.41	5.5	3.5	0	3.5	5.5	6.41	7.24	9.13	10.14
Газрын түвшин, м	1139.65	1139.64	1139.64	1139.64	1139.64	1139.65	1139.66	1139.66	1139.66	1139.66	1139.66	1139.66	1139.66
Төлөвлөлтийн түвшин, м	1139.65	1139.09	1139.64	1140.22	1140.82	1140.9	1140.97	1140.9	1140.82	1140.22	1139.66	1139.11	1139.66

120+460

Аас	0.50	м²
Ахөв	1.08	м²
Ацбс	1.52	м²
Асдү	3.70	м²
Аөн	8.43	м²
Аух	0.20	м²
Ашуу	1.40	м²
Ахх	2.88	м²

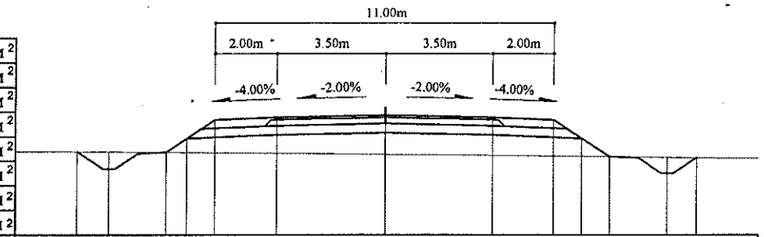

Зай, м	10.01	8.96	7.08	6.41	5.5	3.5	0	3.5	5.5	6.41	7.3	9.19	10.15
Газрын түвшин, м	1138.8	1138.8	1138.78	1138.78	1138.77	1138.75	1138.71	1138.68	1138.66	1138.64	1138.63	1138.61	1138.6
Төлөвлөлтийн түвшин, м	1138.8	1138.24	1138.78	1139.23	1139.83	1139.91	1139.98	1139.91	1139.83	1139.23	1138.63	1138.09	1138.6

120+380

Аас	0.50	м²
Ахөв	1.08	м²
Ацбс	1.52	м²
Асдү	3.70	м²
Аөн	8.27	м²
Аух	0.26	м²
Ашуу	1.40	м²
Ахх	2.86	м²

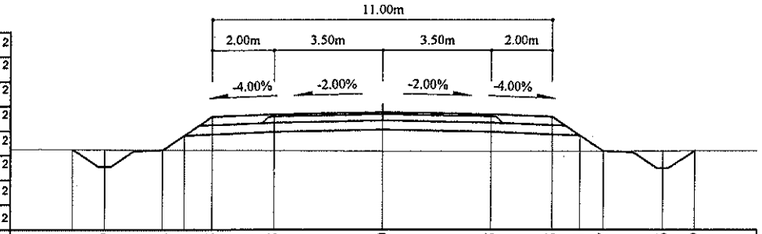

Зай, м	10.05	9	7.12	6.41	5.5	3.5	0	3.5	5.5	6.41	7.17	9.06	10.09
Газрын түвшин, м	1140.1	1140.09	1140.07	1140.07	1140.06	1140.05	1140.03	1140.02	1140.03	1140.03	1140.03	1140.04	1140.04
Төлөвлөлтийн түвшин, м	1140.1	1139.53	1140.07	1140.54	1141.15	1141.23	1141.3	1141.23	1141.15	1140.54	1140.03	1139.49	1140.04

120+440

Аас	0.50	м²
Ахөв	1.08	м²
Ацбс	1.52	м²
Асдү	3.70	м²
Аөн	9.23	м²
Аух	0.20	м²
Ашуу	1.40	м²
Ахх	2.91	м²

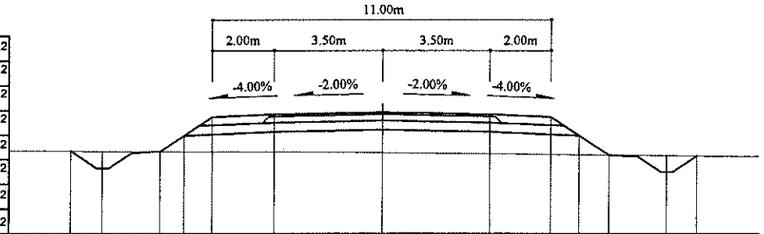

Зай, м	10.12	9.07	7.19	6.41	5.5	3.5	0	3.5	5.5	6.41	7.37	9.25	10.23
Газрын түвшин, м	1139.06	1139.05	1139.04	1139.03	1140.16	1140.24	1140.31	1140.24	1140.16	1139.56	1138.92	1138.37	1138.89
Төлөвлөлтийн түвшин, м	1139.06	1138.49	1139.04	1139.56	1139.03	1139.02	1138.99	1138.96	1138.94	1138.93	1138.92	1138.9	1138.89

120+360

Аас	0.50	м²
Ахөв	1.08	м²
Ацбс	1.52	м²
Асдү	3.70	м²
Аөн	6.03	м²
Аух	0.23	м²
Ашуу	1.40	м²
Ахх	2.77	м²

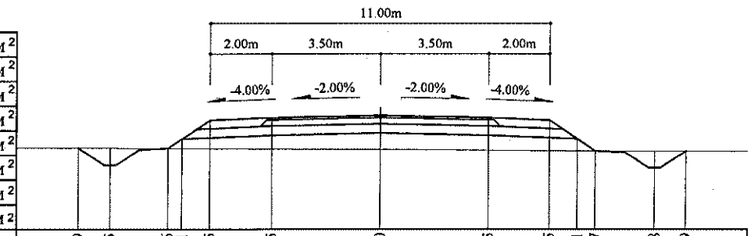

Зай, м	9.79	8.75	6.86	6.41	5.5	3.5	0	3.5	5.5	6.41	7	8.88	9.89
Газрын түвшин, м	1140.58	1140.58	1140.57	1140.57	1140.56	1140.55	1140.53	1140.5	1140.49	1140.49	1140.48	1140.48	1140.48
Төлөвлөлтийн түвшин, м	1140.58	1140.02	1140.57	1140.87	1141.48	1141.56	1141.63	1141.56	1141.48	1140.87	1140.48	1139.94	1140.48

120+420

Аас	0.50	м²
Ахөв	1.08	м²
Ацбс	1.52	м²
Асдү	3.70	м²
Аөн	9.51	м²
Аух	0.23	м²
Ашуу	1.40	м²
Ахх	2.92	м²

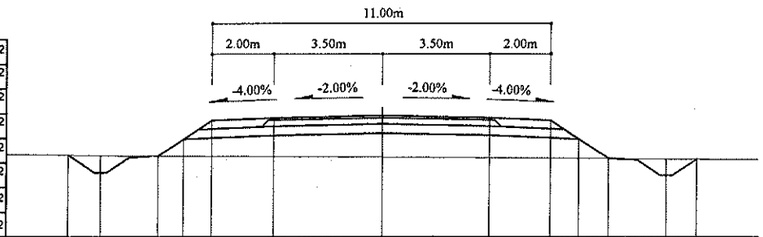

Зай, м	10.18	9.12	7.24	6.41	5.5	3.5	0	3.5	5.5	6.41	7.36	9.24	10.24
Газрын түвшин, м	1139.36	1139.35	1139.34	1139.33	1139.33	1139.31	1139.29	1139.27	1139.26	1139.26	1139.25	1139.24	1139.24
Төлөвлөлтийн түвшин, м	1139.36	1138.79	1139.34	1139.89	1140.49	1140.57	1140.64	1140.57	1140.49	1139.89	1139.25	1138.71	1139.24

Тайлбар:

- Аас - Асфальт бетон хучилт
- Ахөв - Хөвөө
- Ацбс - Цементээр бэхжүүлсэн суурь
- Асдү - Суурийн доод үе
- Аөн - Дүүргэлт
- Аух - Ухмал
- Ашуу - Шуудууны эзэлхүүн
- Ахх - Хөрс хуулалт

УБ хот, СБД 6-р хороо Бага тойруу, 37Б. Олон Улсын Худалдааны төв	БУЛГАН - ХИШИГ-ӨНДӨР - ГУРВАН БУЛАГ ЧИГЛЭЛИЙН 133.7км ХАТУУ ХУЧИЛТТАЙ АВТО ЗАМЫН АЖЛЫН ЗУРАГ				Хөндлөн огтлол		
	Захирал	Ким Сон Хуан		Хөндлөн огтлол	Масштаб; 1:200		
	Ерөнхий.инж	Н.Нямсүрэн		ПК 120+360 - ПК 120+460	үе шат	хуудас	бүх/хууд
	Гүйцэтгэсэн	Ж.Батнасан		ШИФР 04/12	ХО	463	575
"ГЕО ЗУРАГЛАЛ" ХХК	Шалгасан	Г.Намуун			2012/9 сар		

120+520

Аас	0.50	м²
Ахөв	1.08	м²
Ацбс	1.52	м²
Асдү	3.70	м²
Аөн	6.80	м²
Аух	0.23	м²
Ашуу	1.40	м²
Ахх	2.81	м²

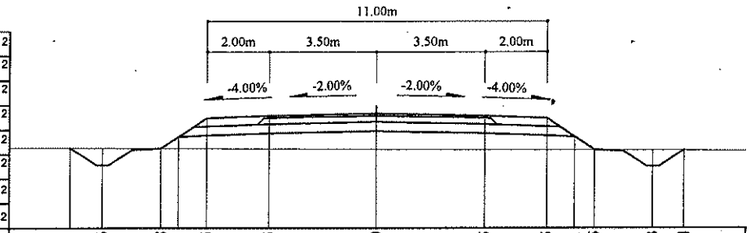

Зай, м	9.91	8.86	6.98	6.41	5.5	3.5	0	3.5	5.5	6.41	7.05	8.93	9.94
Газрын түвшин, м	1137.89	1137.88	1137.86	1137.86	1137.86	1137.85	1137.84	1137.83	1137.82	1137.82	1137.82	1137.81	1137.81
Төлөвлөлтийн түвшин, м	1137.89	1137.32	1137.86	1138.24	1138.85	1138.93	1139	1138.93	1138.85	1138.24	1137.82	1137.27	1137.81

120+580

Аас	0.50	м²
Ахөв	1.08	м²
Ацбс	1.52	м²
Асдү	3.70	м²
Аөн	8.26	м²
Аух	0.26	м²
Ашуу	1.40	м²
Ахх	2.87	м²

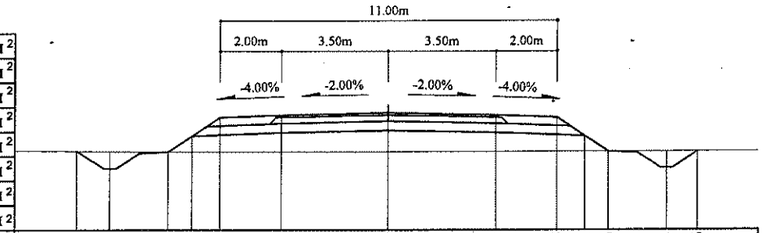

Зай, м	10.13	9.06	7.18	6.41	5.5	3.5	0	3.5	5.5	6.41	7.16	9.04	10.06
Газрын түвшин, м	1136.77	1136.76	1136.74	1136.74	1136.74	1136.75	1136.75	1136.75	1136.76	1136.76	1136.76	1136.76	1136.76
Төлөвлөлтийн түвшин, м	1136.77	1136.2	1136.74	1137.25	1137.86	1137.94	1138.01	1137.94	1137.86	1137.25	1136.76	1136.21	1136.76

120+500

Аас	0.50	м²
Ахөв	1.08	м²
Ацбс	1.52	м²
Асдү	3.70	м²
Аөн	6.77	м²
Аух	0.22	м²
Ашуу	1.40	м²
Ахх	2.81	м²

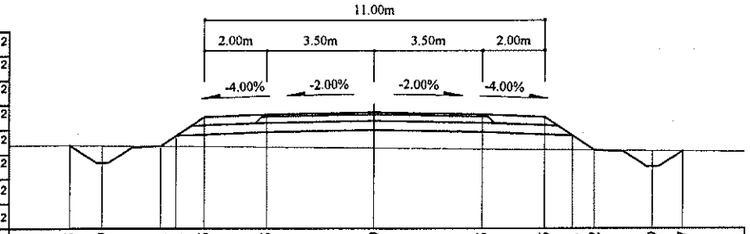

Зай, м	9.85	8.79	6.91	6.41	5.5	3.5	0	3.5	5.5	6.41	7.12	9	9.97
Газрын түвшин, м	1138.26	1138.26	1138.24	1138.23	1138.22	1138.21	1138.17	1138.14	1138.12	1138.11	1138.1	1138.08	1138.07
Төлөвлөлтийн түвшин, м	1138.26	1137.69	1138.24	1138.57	1139.18	1139.26	1139.33	1139.26	1139.18	1138.57	1138.1	1137.55	1138.07

120+560

Аас	0.50	м²
Ахөв	1.08	м²
Ацбс	1.52	м²
Асдү	3.70	м²
Аөн	7.85	м²
Аух	0.23	м²
Ашуу	1.40	м²
Ахх	2.85	м²

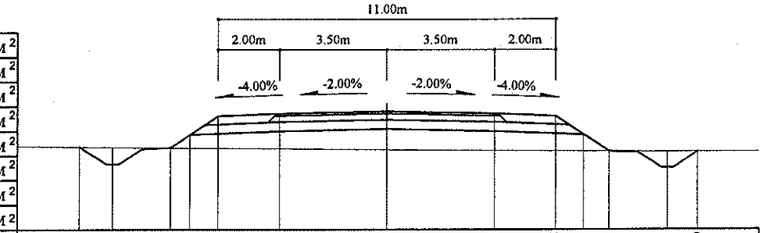

Зай, м	9.98	8.92	7.04	6.41	5.5	3.5	0	3.5	5.5	6.41	7.21	9.1	10.09
Газрын түвшин, м	1137.19	1137.18	1137.17	1137.16	1137.15	1137.14	1137.11	1137.08	1137.06	1137.06	1137.05	1137.03	1137.03
Төлөвлөлтийн түвшин, м	1137.19	1136.62	1137.17	1137.58	1138.19	1138.27	1138.34	1138.27	1138.19	1137.58	1137.05	1136.5	1137.03

120+480

Аас	0.50	м²
Ахөв	1.08	м²
Ацбс	1.52	м²
Асдү	3.70	м²
Аөн	7.47	м²
Аух	0.20	м²
Ашуу	1.40	м²
Ахх	2.84	м²

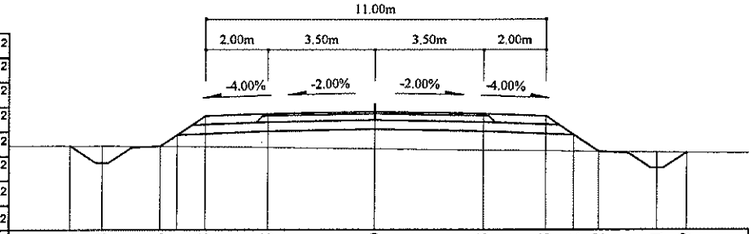

Зай, м	9.89	8.84	6.96	6.41	5.5	3.5	0	3.5	5.5	6.41	7.22	9.1	10.07
Газрын түвшин, м	1138.55	1138.55	1138.53	1138.53	1138.52	1138.49	1138.45	1138.41	1138.38	1138.37	1138.36	1138.34	1138.33
Төлөвлөлтийн түвшин, м	1138.55	1137.99	1138.53	1138.9	1139.51	1139.59	1139.66	1139.59	1139.51	1138.9	1138.36	1137.82	1138.33

120+540

Аас	0.50	м²
Ахөв	1.08	м²
Ацбс	1.52	м²
Асдү	3.70	м²
Аөн	6.79	м²
Аух	0.20	м²
Ашуу	1.40	м²
Ахх	2.81	м²

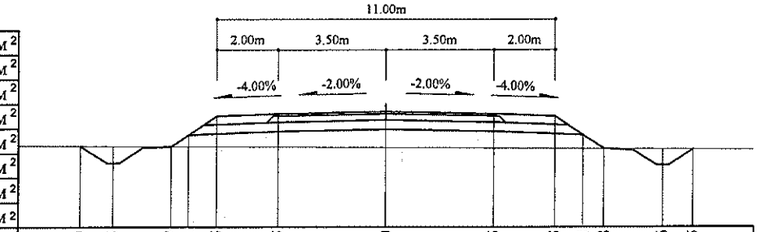

Зай, м	9.9	8.85	6.97	6.41	5.5	3.5	0	3.5	5.5	6.41	7.08	8.96	9.95
Газрын түвшин, м	1137.56	1137.55	1137.54	1137.54	1137.53	1137.53	1137.52	1137.5	1137.48	1137.47	1137.47	1137.45	1137.44
Төлөвлөлтийн түвшин, м	1137.56	1136.99	1137.54	1137.91	1138.52	1138.6	1138.67	1138.6	1138.52	1137.91	1137.47	1136.92	1137.44

Тайлбар:

- Аас - Асфальт бетон хучилт
- Ахөв - Хөвөө
- Ацбс - Цементээр бэхжүүлсэн суурь
- Асдү - Суурийн доод үе
- Аөн - Дүүргэлт
- Аух - Ухмал
- Ашуу - Шуудууны эзэлхүүн
- Ахх - Хөрс хуулалт

УБ хот. СБД 6-р хороо Багa тойруу, 37Б. Олон Улсын Худалдааны төв	БУЛГАН - ХИШИГ-ӨНДӨР - ГУРВАН БУЛАГ ЧИГЛЭЛИЙН 133.7км ХАТУУ ХУЧИЛТТАЙ АВТО ЗАМЫН АЖЛЫН ЗУРАГ				Хөндлөн огтлол	
	Захирал	Ким Сон Хуан		Хөндлөн огтлол	Масштаб: 1:200	
	Ерөнхий.инж	Н.Нямсүрэн		ПК 120+480 - ПК 120+580	үе шат	хуудас / бүх/хууд
	Гүйцэтгэсэн	Ж.Батнасан		ШИФР 04/12	ХО	464 / 575
"ГЕО ЗУРАГЛАЛ" ХХК	Шалгасан	Г.Намуун			2012/9 сар	

120+640

Аас	0.50	м²
Ахөв	1.08	м²
Ацбс	1.52	м²
Асдү	3.70	м²
Аөн	11.13	м²
Аух	0.22	м²
Ашуу	1.40	м²
Ахх	2.99	м²

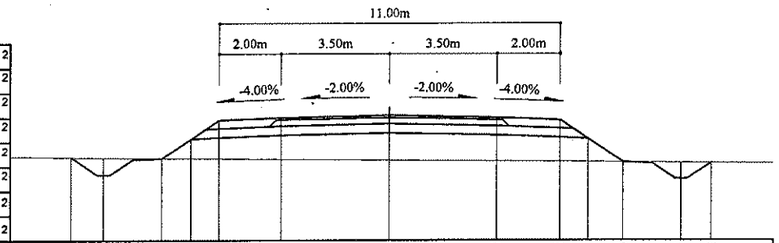

Зай, м	10.31	9.25	7.36	6.41	5.5	3.5	0	3.5	5.5	6.41	7.56	9.45	10.42
Газрын түвшин, м	1135.66	1135.65	1135.63	1135.62	1135.62	1135.6	1135.57	1135.54	1135.52	1135.51	1135.5	1135.48	1135.47
Төлөвлөлтийн түвшин, м	1135.66	1135.09	1135.63	1136.27	1136.87	1136.95	1137.02	1136.95	1136.87	1136.27	1135.5	1134.95	1135.47

120+620

Аас	0.50	м²
Ахөв	1.08	м²
Ацбс	1.52	м²
Асдү	3.70	м²
Аөн	10.21	м²
Аух	0.22	м²
Ашуу	1.40	м²
Ахх	2.95	м²

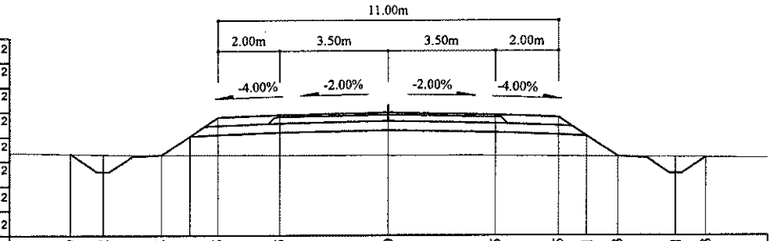

Зай, м	10.29	9.22	7.34	6.41	5.5	3.5	0	3.5	5.5	6.41	7.43	9.31	10.3
Газрын түвшин, м	1136.01	1136	1135.98	1135.98	1135.97	1135.97	1135.96	1135.95	1135.93	1135.93	1135.92	1135.9	1135.89
Төлөвлөлтийн түвшин, м	1136.01	1135.43	1135.98	1136.6	1137.2	1137.28	1137.35	1137.28	1137.2	1136.6	1135.92	1135.37	1135.89

120+600

Аас	0.50	м²
Ахөв	1.08	м²
Ацбс	1.52	м²
Асдү	3.70	м²
Аөн	9.54	м²
Аух	0.26	м²
Ашуу	1.40	м²
Ахх	2.92	м²

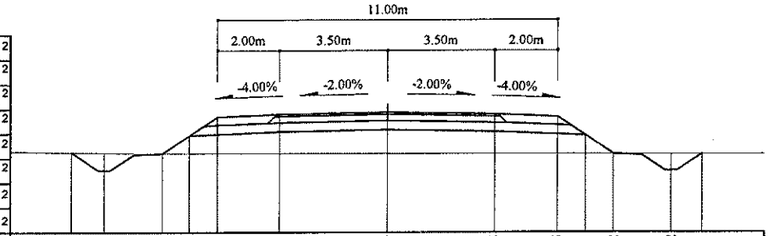

Зай, м	10.26	9.18	7.3	6.41	5.5	3.5	0	3.5	5.5	6.41	7.32	9.2	10.21
Газрын түвшин, м	1136.37	1136.36	1136.34	1136.34	1136.34	1136.34	1136.34	1136.33	1136.33	1136.32	1136.32	1136.32	1136.32
Төлөвлөлтийн түвшин, м	1136.37	1135.79	1136.34	1136.93	1137.53	1137.61	1137.68	1137.61	1137.53	1136.93	1136.32	1135.78	1136.32

120+700

Аас	0.50	м²
Ахөв	1.08	м²
Ацбс	1.52	м²
Асдү	3.70	м²
Аөн	11.57	м²
Аух	0.25	м²
Ашуу	1.40	м²
Ахх	3.00	м²

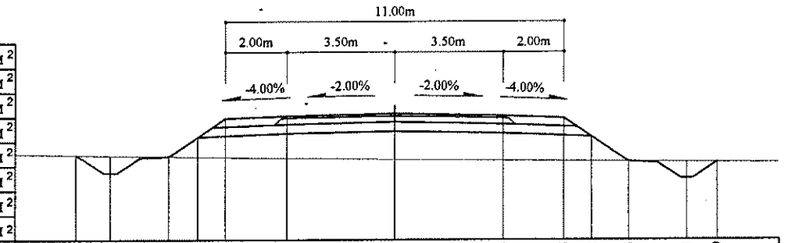

Зай, м	10.33	9.24	7.36	6.41	5.5	3.5	0	3.5	5.5	6.41	7.63	9.51	10.49
Газрын түвшин, м	1134.7	1134.68	1134.65	1134.63	1135.28	1135.89	1135.97	1136.04	1135.97	1135.89	1135.28	1134.47	1133.92	1134.44
Төлөвлөлтийн түвшин, м	1134.7	1134.1	1134.65	1135.28	1135.89	1135.97	1136.04	1135.97	1135.89	1135.28	1134.47	1133.92	1134.44

120+680

Аас	0.50	м²
Ахөв	1.08	м²
Ацбс	1.52	м²
Асдү	3.70	м²
Аөн	10.63	м²
Аух	0.21	м²
Ашуу	1.40	м²
Ахх	2.97	м²

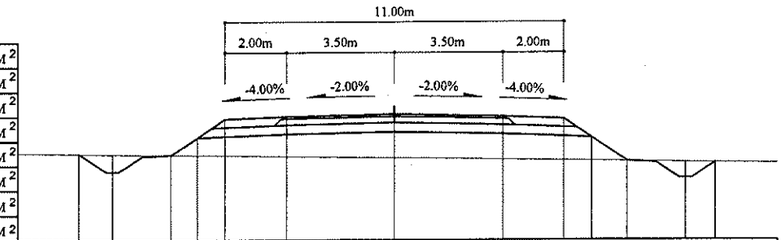

Зай, м	10.21	9.15	7.26	6.41	5.5	3.5	0	3.5	5.5	6.41	7.57	9.46	10.41
Газрын түвшин, м	1135.07	1135.06	1135.04	1135.03	1135.02	1135	1134.94	1134.89	1134.86	1134.85	1134.83	1134.81	1134.79
Төлөвлөлтийн түвшин, м	1135.07	1134.5	1135.04	1135.61	1136.22	1136.3	1136.37	1136.3	1136.22	1135.61	1134.83	1134.29	1134.79

120+660

Аас	0.50	м²
Ахөв	1.08	м²
Ацбс	1.52	м²
Асдү	3.70	м²
Аөн	11.32	м²
Аух	0.22	м²
Ашуу	1.40	м²
Ахх	2.99	м²

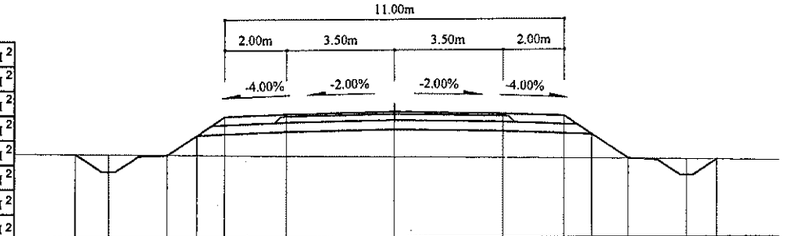

Зай, м	10.31	9.25	7.36	6.41	5.5	3.5	0	3.5	5.5	6.41	7.6	9.49	10.46
Газрын түвшин, м	1135.34	1135.33	1135.3	1135.29	1135.28	1135.26	1135.23	1135.19	1135.17	1135.16	1135.14	1135.12	1135.11
Төлөвлөлтийн түвшин, м	1135.34	1134.76	1135.3	1135.94	1136.55	1136.63	1136.7	1136.63	1136.55	1135.94	1135.14	1134.6	1135.11

Тайлбар:

- Аас - Асфальт бетон хучилт
- Ахөв - Хөвөө
- Ацбс - Цементээр бэхжүүлсэн суурь
- Асдү - Суурийн доод үе
- Аөн - Дүүргэлт
- Аух - Ухмал
- Ашуу - Шуудууны эзэлхүүн
- Ахх - Хөрс хуулалт

УБ.хот, СБД 6-р хороо Бага тойруу, 37Б. Олон Улсын Худалдааны төв "ГЕО ЗУРАГЛАЛ" ХХК	БУЛГАН - ХИШИГ-ӨНДӨР - ГУРВАНБУЛАГ ЧИГЛЭЛИЙН 133.7км ХАТУУ ХУЧИЛТТАЙ АВТО ЗАМЫН АЖЛЫН ЗУРАГ					Хөндлөн огтлол
	Захирал	Ким Сон Хуан		Хөндлөн огтлол		Масштаб: 1:200
	Ерөнхий.инж	Н.Нямсүрэн		ПК 120+600 - ПК 120+700		үе шат / хуудас / бүх/хууд
	Гүйцэтгэсэн	Ж.Батнасан		ШИФР 04/12		ХО / 465 / 575
	Шалгасан	Г.Намуун				2012/9 сар

120+760

Аас	0.50	м²
Ахөв	1.08	м²
Ацбс	1.52	м²
Асдү	3.70	м²
Аөн	11.84	м²
Аух	0.19	м²
Ашуу	1.40	м²
Ахх	3.03	м²

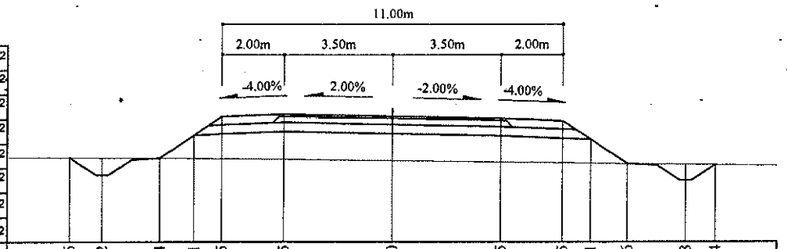

Зай, м	10.46	9.42	7.54	6.41	5.5	3.5	0	3.5	5.5	6.41	7.6	9.48	10.44
Газрын түвшин, м	1133.7	1133.69	1133.68	1133.68	1133.67	1133.65	1133.6	1133.56	1133.53	1133.52	1133.5	1133.48	1133.47
Төлөвлөлтийн түвшин, м	1133.7	1133.14	1133.68	1134.43	1135.04	1135.12	1135.05	1134.98	1134.9	1134.29	1133.5	1132.96	1133.47

120+820

Аас	0.50	м²
Ахөв	1.08	м²
Ацбс	1.52	м²
Асдү	3.70	м²
Аөн	13.85	м²
Аух	0.24	м²
Ашуу	1.40	м²
Ахх	3.10	м²

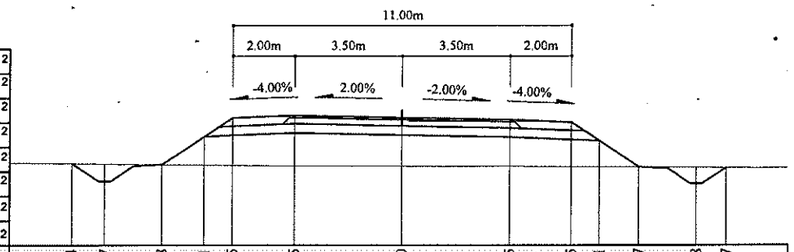

Зай, м	10.74	9.67	7.78	6.41	5.5	3.5	0	3.5	5.5	6.41	7.7	9.58	10.57
Газрын түвшин, м	1132.57	1132.55	1132.53	1132.52	1132.5	1132.48	1132.48	1132.47	1132.46	1132.46	1132.45	1132.43	1132.43
Төлөвлөлтийн түвшин, м	1132.57	1131.99	1132.53	1133.45	1134.05	1134.13	1134.06	1133.99	1133.91	1133.31	1132.45	1131.9	1132.43

120+740

Аас	0.50	м²
Ахөв	1.08	м²
Ацбс	1.52	м²
Асдү	3.70	м²
Аөн	10.71	м²
Аух	0.18	м²
Ашуу	1.40	м²
Ахх	2.98	м²

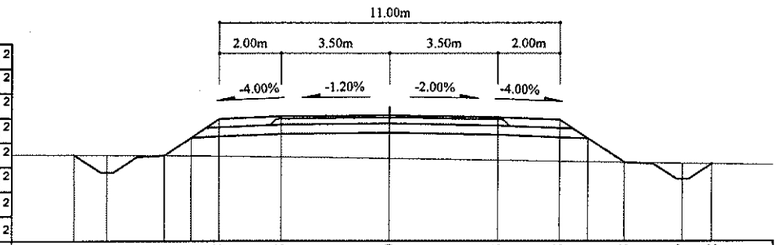

Зай, м	10.23	9.18	7.3	6.41	5.5	3.5	0	3.5	5.5	6.41	7.58	9.47	10.42
Газрын түвшин, м	1134.08	1134.07	1134.06	1134.05	1134.04	1134.02	1133.97	1133.91	1133.87	1133.86	1133.84	1133.81	1133.79
Төлөвлөлтийн түвшин, м	1134.08	1133.51	1134.06	1134.65	1135.26	1135.34	1135.38	1135.31	1135.23	1134.62	1133.84	1133.29	1133.79

120+800

Аас	0.50	м²
Ахөв	1.08	м²
Ацбс	1.52	м²
Асдү	3.70	м²
Аөн	12.69	м²
Аух	0.22	м²
Ашуу	1.40	м²
Ахх	3.06	м²

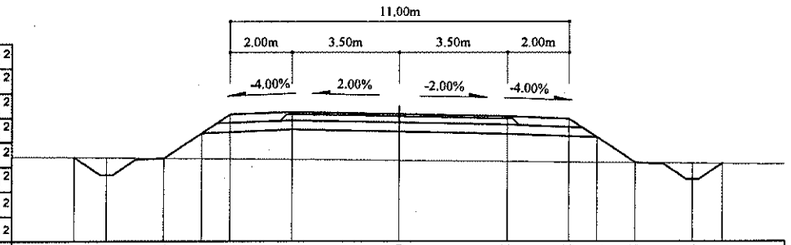

Зай, м	10.58	9.52	7.64	6.41	5.5	3.5	0	3.5	5.5	6.41	7.65	9.53	10.51
Газрын түвшин, м	1132.98	1132.97	1132.96	1132.95	1132.94	1132.92	1132.89	1132.85	1132.83	1132.82	1132.81	1132.79	1132.78
Төлөвлөлтийн түвшин, м	1132.98	1132.41	1132.96	1133.78	1134.38	1134.46	1134.39	1134.32	1134.24	1133.64	1132.81	1132.27	1132.78

120+720

Аас	0.50	м²
Ахөв	1.08	м²
Ацбс	1.52	м²
Асдү	3.70	м²
Аөн	11.01	м²
Аух	0.19	м²
Ашуу	1.40	м²
Ахх	2.98	м²

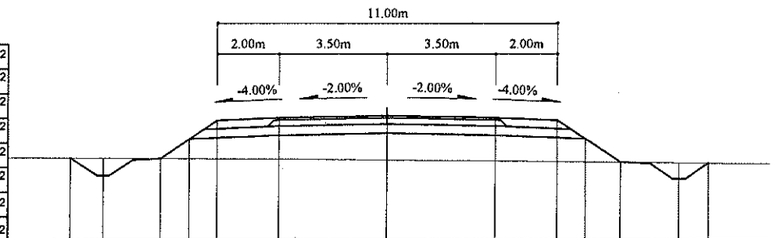

Зай, м	10.29	9.24	7.35	6.41	5.5	3.5	0	3.5	5.5	6.41	7.55	9.43	10.39
Газрын түвшин, м	1134.34	1134.34	1134.32	1134.31	1134.31	1134.29	1134.26	1134.23	1134.21	1134.2	1134.19	1134.17	1134.15
Төлөвлөлтийн түвшин, м	1134.34	1133.78	1134.32	1134.95	1135.56	1135.64	1135.71	1135.64	1135.56	1134.95	1134.19	1133.65	1134.15

120+780

Аас	0.50	м²
Ахөв	1.08	м²
Ацбс	1.52	м²
Асдү	3.70	м²
Аөн	11.77	м²
Аух	0.18	м²
Ашуу	1.40	м²
Ахх	3.03	м²

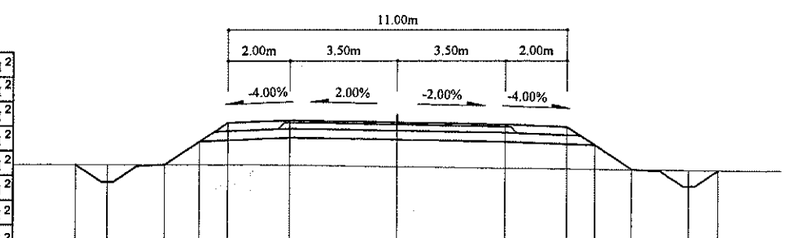

Зай, м	10.46	9.42	7.53	6.41	5.5	3.5	0	3.5	5.5	6.41	7.6	9.49	10.44
Газрын түвшин, м	1133.37	1133.37	1133.36	1133.35	1133.35	1133.33	1133.28	1133.23	1133.2	1133.19	1133.17	1133.14	1133.13
Төлөвлөлтийн түвшин, м	1133.37	1132.81	1133.36	1134.11	1134.71	1134.79	1134.72	1134.65	1134.57	1133.97	1133.17	1132.63	1133.13

Тайлбар:

Аас - Асфальт бетон хучилт
Ахөв - Хөвөө
Ацбс - Цементээр бэхжүүлсэн суурь
Асдү - Суурийн доод үе
Аөн - Дүүргэлт
Аух - Ухмал
Ашуу - Шуудууны эзэлхүүн
Ахх - Хөрс хуулалт

УБ хот. СБД 6-р хороо Бага тойруу, 37Б. Олон Улсын Худалдааны төв
"ГЕО ЗУРАГЛАЛ" ХХК

БУЛГАН - ХИШИГ-ӨНДӨР - ГУРВАН БУЛАГ ЧИГЛЭЛИЙН 133.7км ХАТУУ ХУЧИЛТТАЙ АВТО ЗАМЫН АЖЛЫН ЗУРАГ

Захирал	Ким Сон Хуан		Хөндлөн огтлол
Ерөнхий инж	Н.Нямсүрэн		ПК 120+720 - ПК 120+820
Гүйцэтгэсэн	Ж.Батнасан		ШИФР 04/12
Шалгасан	Г.Намуун		

Хөндлөн огтлол

Масштаб: 1:200

үе шат	хуудас	бүх/хууд
ХО	466	575

2012/9 сар

120+880

Аас	0.50	м²
Ахөв	1.08	м²
Ацбс	1.52	м²
Асдү	3.70	м²
Аөн	15.09	м²
Аух	0.21	м²
Ашуу	1.40	м²
Ахх	3.15	м²

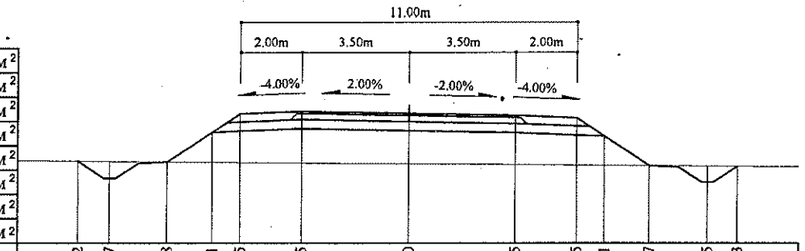

Зай, м	10.82	9.77	7.88	6.41	5.5	3.5	0	3.5	5.5	6.41	7.87	9.75	10.73
Газрын түвшин, м	1131.5	1131.49	1131.48	1131.47	1131.46	1131.44	1131.42	1131.39	1131.37	1131.36	1131.35	1131.33	1131.33
Төлөвлөлтийн түвшин, м	1131.5	1130.93	1131.48	1132.46	1133.07	1133.15	1133.08	1133.01	1132.93	1132.32	1131.35	1130.8	1131.33

120+860

Аас	0.50	м²
Ахөв	1.08	м²
Ацбс	1.52	м²
Асдү	3.70	м²
Аөн	15.97	м²
Аух	0.24	м²
Ашуу	1.40	м²
Ахх	3.18	м²

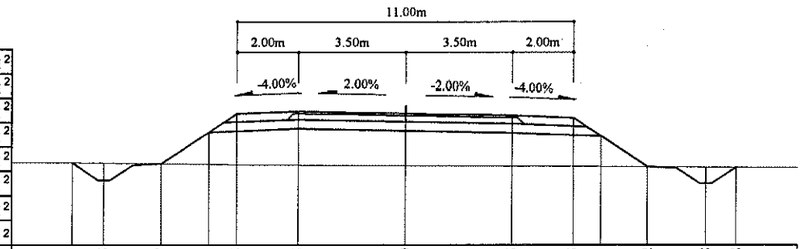

Зай, м	10.91	9.85	7.97	6.41	5.5	3.5	0	3.5	5.5	6.41	7.92	9.8	10.8
Газрын түвшин, м	1131.78	1131.77	1131.75	1131.73	1131.72	1131.7	1131.69	1131.67	1131.66	1131.65	1131.64	1131.63	1131.63
Төлөвлөлтийн түвшин, м	1131.78	1131.21	1131.75	1132.79	1133.4	1133.48	1133.41	1133.34	1133.26	1132.65	1131.64	1131.1	1131.63

120+840

Аас	0.50	м²
Ахөв	1.08	м²
Ацбс	1.52	м²
Асдү	3.70	м²
Аөн	15.94	м²
Аух	0.27	м²
Ашуу	1.40	м²
Ахх	3.17	м²

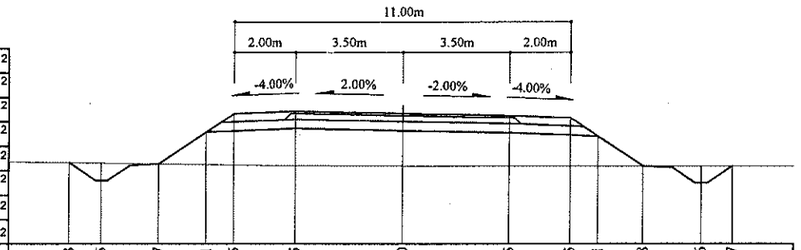

Зай, м	10.93	9.85	7.97	6.41	5.5	3.5	0	3.5	5.5	6.41	7.88	9.76	10.77
Газрын түвшин, м	1132.12	1132.11	1132.08	1132.06	1132.05	1132.02	1132.01	1132	1132	1132	1132	1132	1132
Төлөвлөлтийн түвшин, м	1132.12	1131.53	1132.08	1133.12	1133.72	1133.8	1133.73	1133.66	1133.58	1132.98	1132	1131.46	1132

120+940

Аас	0.50	м²
Ахөв	1.08	м²
Ацбс	1.52	м²
Асдү	3.70	м²
Аөн	11.38	м²
Аух	0.16	м²
Ашуу	1.40	м²
Ахх	3.02	м²

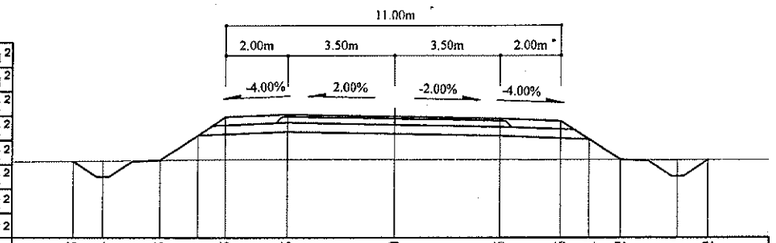

Зай, м	10.5	9.54	7.65	6.41	5.5	3.5	0	3.5	5.5	6.41	7.42	9.31	10.32
Газрын түвшин, м	1130.61	1130.62	1130.65	1130.66	1130.67	1130.68	1130.67	1130.67	1130.66	1130.66	1130.66	1130.65	1130.65
Төлөвлөлтийн түвшин, м	1130.61	1130.1	1130.65	1131.47	1132.08	1132.16	1132.09	1132.02	1131.94	1131.33	1130.66	1130.11	1130.65

120+920

Аас	0.50	м²
Ахөв	1.08	м²
Ацбс	1.52	м²
Асдү	3.70	м²
Аөн	10.83	м²
Аух	0.12	м²
Ашуу	1.40	м²
Ахх	3.00	м²

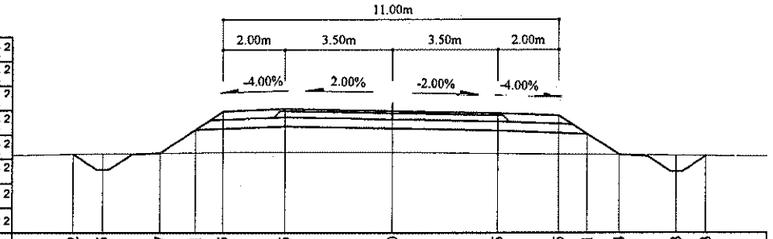

Зай, м	10.42	9.45	7.57	6.41	5.5	3.5	0	3.5	5.5	6.41	7.44	9.33	10.3
Газрын түвшин, м	1130.99	1130.01	1131.03	1131.04	1131.06	1131.06	1131.05	1131.02	1131	1130.99	1130.97	1130.95	1130.94
Төлөвлөлтийн түвшин, м	1130.99	1130.49	1131.03	1131.8	1132.41	1132.49	1132.42	1132.35	1132.27	1131.66	1130.97	1130.43	1130.94

120+900

Аас	0.50	м²
Ахөв	1.08	м²
Ацбс	1.52	м²
Асдү	3.70	м²
Аөн	13.09	м²
Аух	0.12	м²
Ашуу	1.40	м²
Ахх	3.09	м²

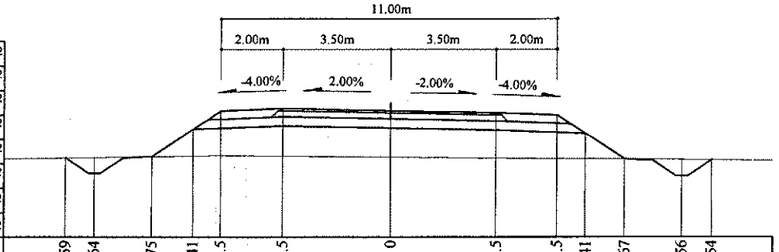

Зай, м	10.59	9.64	7.75	6.41	5.5	3.5	0	3.5	5.5	6.41	7.67	9.56	10.54
Газрын түвшин, м	1131.19	1131.21	1131.24	1131.26	1131.27	1131.25	1131.22	1131.19	1131.17	1131.16	1131.15	1131.13	1131.12
Төлөвлөлтийн түвшин, м	1131.19	1130.69	1131.24	1132.13	1132.74	1132.82	1132.75	1132.68	1132.6	1131.99	1131.15	1130.6	1131.12

Тайлбар:

Аас - Асфальт бетон хучилт
Ахов - Ховөө
Ацбс - Цементээр бэхжүүлсэн суурь
Асдү - Суурийн доод үе
Аөн - Дүүргэлт
Аух - Ухмал
Ашуу - Шуудууны эзэлхүүн
Ахх - Хөрс хуулалт

УБ хот СБД 6-р хороо Бага тойруу, 37Б. Олон Улсын Худалдааны төв
"ГЕО ЗУРАГЛАЛ" ХХК

БУЛГАН - ХИШИГ-ӨНДӨР - ГУРВАН БУЛАГ ЧИГЛЭЛИЙН 133.7км ХАТУУ ХУЧИЛТТАЙ АВТО ЗАМЫН АЖЛЫН ЗУРАГ

Захирал	Ким Сон Хуан	
Ерөнхий инж	Н.Нямсүрэн	
Гүйцэтгэсэн	Ж.Батнасан	
Шалгасан	Г.Намуун	

Хөндлөн огтлол
ПК 120+840 - ПК 120+940

ШИФР 04/12

Хөндлөн огтлол

Масштаб: 1:200		
үе шат	хуудас	бүх/хууд
ХО	467	575
2012/9 сар		

121+000

Аас	0.50	м²
Лхов	1.08	м²
Ацбс	1.52	м²
Асдү	3.70	м²
Аөн	8.42	м²
Аух	0.17	м²
Ашуу	1.40	м²
Ахх	2.89	м²

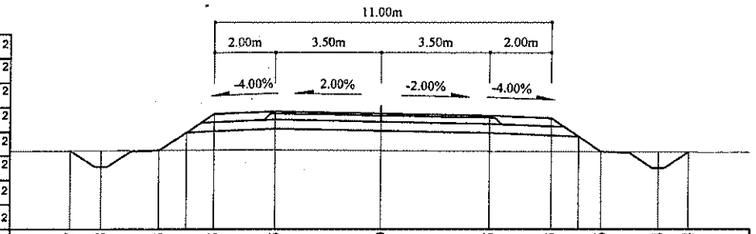

Зай, м	10.17	9.18	7.3	6.41	5.5	3.5	0	3.5	5.5	6.41	7.16	9.04	10.04
Газрын түвшин, м	1129.89	1129.9	1129.91	1129.91	1129.92	1129.92	1129.9	1129.88	1129.87	1129.87	1129.86	1129.85	1129.85
Төлөвлөлтийн түвшин, м	1129.89	1129.36	1129.91	1130.5	1131.11	1131.19	1131.12	1131.05	1130.97	1130.36	1129.86	1129.32	1129.85

121+060

Аас	0.50	м²
Ахөв	1.08	м²
Ацбс	1.52	м²
Асдү	3.70	м²
Аөн	7.50	м²
Аух	0.19	м²
Ашуу	1.40	м²
Ахх	2.85	м²

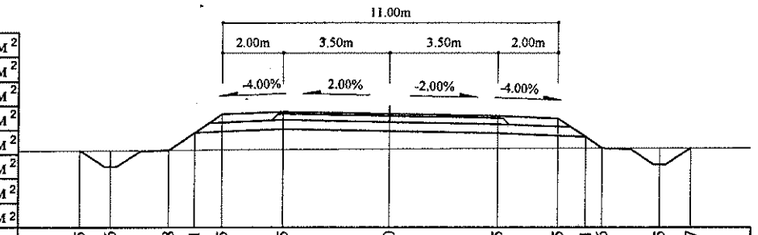

Зай, м	10.15	9.16	7.28	6.41	5.5	3.5	0	3.5	5.5	6.41	6.96	8.85	9.87
Газрын түвшин, м	1128.96	1128.97	1128.98	1128.99	1128.99	1129.01	1129.02	1129.04	1129.05	1129.05	1129.05	1129.05	1129.05
Төлөвлөлтийн түвшин, м	1128.96	1128.44	1128.98	1129.56	1130.17	1130.25	1130.18	1130.11	1130.03	1129.42	1129.05	1128.5	1129.05

120+980

Аас	0.50	м²
Ахөв	1.08	м²
Ацбс	1.52	м²
Асдү	3.70	м²
Аөн	8.72	м²
Аух	0.15	м²
Ашуу	1.40	м²
Ахх	2.91	м²

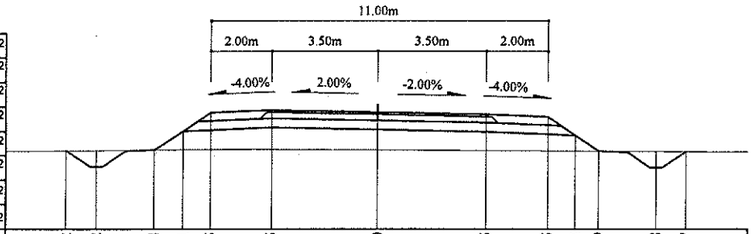

Зай, м	10.2	9.22	7.34	6.41	5.5	3.5	0	3.5	5.5	6.41	7.19	9.08	10.07
Газрын түвшин, м	1130.17	1130.18	1130.2	1130.21	1130.21	1130.21	1130.19	1130.18	1130.17	1130.16	1130.16	1130.14	1130.14
Төлөвлөлтийн түвшин, м	1130.17	1129.65	1130.2	1130.82	1131.42	1131.5	1131.43	1131.36	1131.28	1130.68	1130.16	1129.61	1130.14

121+040

Аас	0.50	м²
Ахөв	1.08	м²
Ацбс	1.52	м²
Асдү	3.70	м²
Аөн	8.27	м²
Аух	0.21	м²
Ашуу	1.40	м²
Ахх	2.88	м²

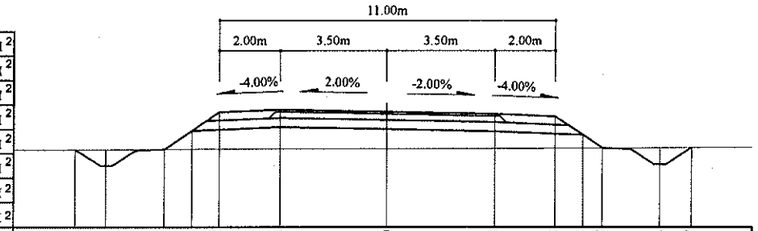

Зай, м	10.2	9.21	7.33	6.41	5.5	3.5	0	3.5	5.5	6.41	7.05	8.94	9.97
Газрын түвшин, м	1129.24	1129.25	1129.26	1129.27	1129.27	1129.27	1129.27	1129.29	1129.3	1129.3	1129.31	1129.31	1129.32
Төлөвлөлтийн түвшин, м	1129.24	1128.72	1129.26	1129.87	1130.48	1130.56	1130.49	1130.42	1130.34	1129.73	1129.31	1128.76	1129.32

120+960

Аас	0.50	м²
Ахөв	1.08	м²
Ацбс	1.52	м²
Асдү	3.70	м²
Аөн	9.88	м²
Аух	0.15	м²
Ашуу	1.40	м²
Ахх	2.95	м²

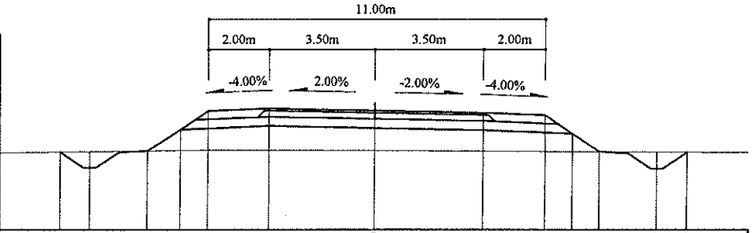

Зай, м	10.31	9.35	7.47	6.41	5.5	3.5	0	3.5	5.5	6.41	7.31	9.19	10.19
Газрын түвшин, м	1130.41	1129.9	1130.44	1130.45	1130.47	1130.46	1130.44	1130.43	1130.42	1130.41	1130.41	1130.4	1130.39
Төлөвлөлтийн түвшин, м	1130.41	1129.9	1130.44	1131.14	1131.75	1131.83	1131.76	1131.69	1131.61	1131	1130.41	1129.86	1130.39

121+020

Аас	0.50	м²
Ахөв	1.08	м²
Ацбс	1.52	м²
Асдү	3.70	м²
Аөн	8.46	м²
Аух	0.18	м²
Ашуу	1.40	м²
Ахх	2.89	м²

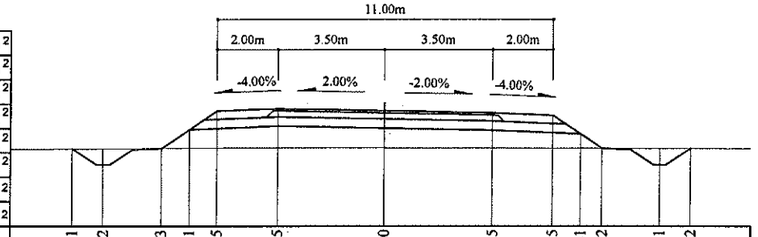

Зай, м	10.21	9.22	7.33	6.41	5.5	3.5	0	3.5	5.5	6.41	7.12	9.01	10.02
Газрын түвшин, м	1129.55	1129.56	1129.57	1129.58	1129.58	1129.59	1129.58	1129.58	1129.57	1129.57	1129.57	1129.57	1129.57
Төлөвлөлтийн түвшин, м	1129.55	1129.02	1129.57	1130.19	1130.79	1130.87	1130.8	1130.73	1130.65	1130.05	1129.57	1129.03	1129.57

Тайлбар:

Аас - Асфальт бетон хучилт
Ахөв - Хөвөө
Ацбс - Цементээр бэхжүүлсэн суурь
Асдү - Суурийн доод үе
Аөн - Дүүргэлт
Аух - Ухмал
Ашуу - Шуудууны эзэлхүүн
Ахх - Хөрс хуулалт

УБ хот, СБД 6-р хороо
Бага тойруу, 37Б. Олон Улсын Худалдааны төв
"ГЕО ЗУРАГЛАЛ" ХХК

БУЛГАН - ХИШИГ-ӨНДӨР - ГУРВАН БУЛАГ ЧИГЛЭЛИЙН 133.7км
ХАТУУ ХУЧИЛТТАЙ АВТО ЗАМЫН АЖЛЫН ЗУРАГ

Хөндлөн огтлол

Захирал	Ким Сон Хуан		Хөндлөн огтлол	
Ерөнхий инж	Н.Нямсүрэн		ПК 120+960 - ПК 121+060	
Гүйцэтгэсэн	Ж.Батнасан		ШИФР 04/12	
Шалгасан	Г.Намуун			

Масштаб: 1:200

үе шат	хуулас	бүх/хууд
ХО	468	575

2012/9 сар

121+120

Аас	0.50	м²
Ахөв	1.08	м²
Ацбс	1.52	м²
Асдү	3.70	м²
Аөн	9.06	м²
Аух	0.19	м²
Ашуу	1.40	м²
Ахх	2.92	м²

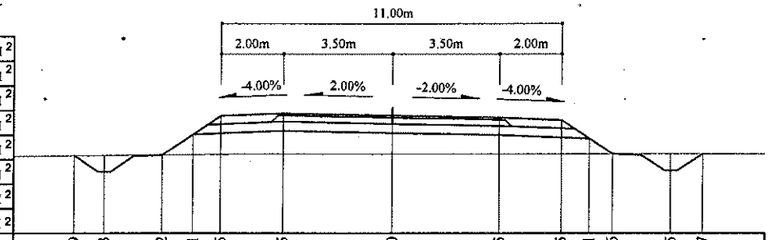

Зай, м	10.29	9.3	7.42	6.41	5.5	3.5	0	3.5	5.5	6.41	7.16	9.05	10.07
Газрын түвшин, м	1127.92	1127.93	1127.94	1127.96	1127.97	1127.97	1127.97	1127.97	1127.98	1127.98	1127.98	1127.98	1127.98
Төлөвлөлтийн түвшин, м	1127.92	1127.4	1127.94	1128.62	1129.22	1129.3	1129.23	1129.16	1129.08	1128.48	1127.98	1127.43	1127.98

121+180

Аас	0.50	м²
Ахөв	1.08	м²
Ацбс	1.52	м²
Асдү	3.70	м²
Аөн	9.16	м²
Аух	0.19	м²
Ашуу	1.40	м²
Ахх	2.92	м²

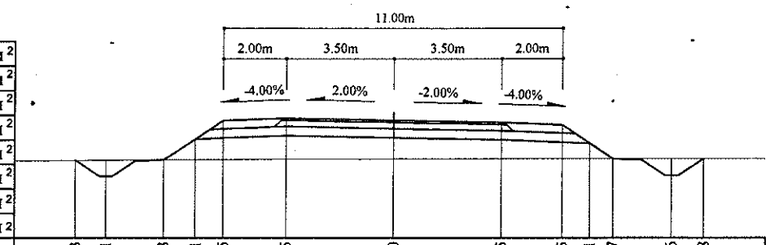

Зай, м	10.3	9.31	7.43	6.41	5.5	3.5	0	3.5	5.5	6.41	7.17	9.06	10.08
Газрын түвшин, м	1126.98	1126.98	1127	1127	1127.01	1127.02	1127.03	1127.03	1127.03	1127.03	1127.03	1127.03	1127.03
Төлөвлөлтийн түвшин, м	1126.98	1126.45	1127	1127.68	1128.28	1128.36	1128.29	1128.22	1128.14	1127.54	1127.03	1126.48	1127.03

121+100

Аас	0.50	м²
Ахөв	1.08	м²
Ацбс	1.52	м²
Асдү	3.70	м²
Аөн	7.99	м²
Аух	0.18	м²
Ашуу	1.40	м²
Ахх	2.87	м²

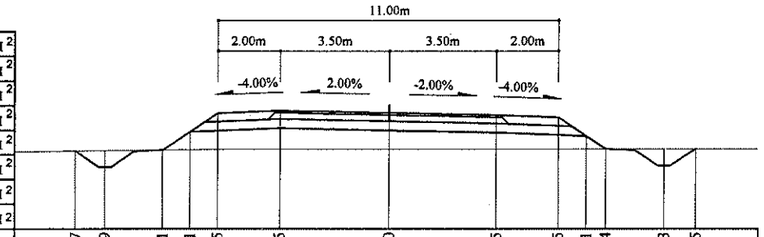

Зай, м	10.17	9.19	7.31	6.41	5.5	3.5	0	3.5	5.5	6.41	7.04	8.93	9.95
Газрын түвшин, м	1128.3	1128.31	1128.33	1128.34	1128.35	1128.36	1128.36	1128.36	1128.37	1128.37	1128.37	1128.37	1128.38
Төлөвлөлтийн түвшин, м	1128.3	1127.79	1128.33	1128.93	1129.54	1129.62	1129.55	1129.48	1129.4	1128.79	1128.37	1127.83	1128.38

121+160

Аас	0.50	м²
Ахөв	1.08	м²
Ацбс	1.52	м²
Асдү	3.70	м²
Аөн	8.56	м²
Аух	0.16	м²
Ашуу	1.40	м²
Ахх	2.90	м²

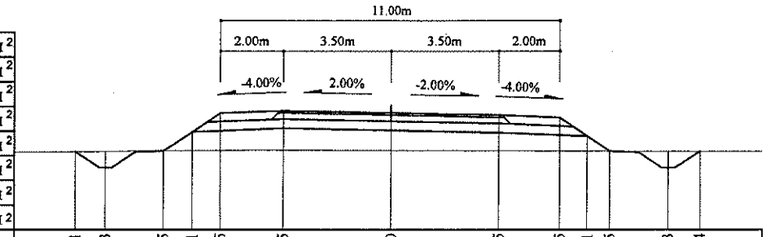

Зай, м	10.21	9.23	7.35	6.41	5.5	3.5	0	3.5	5.5	6.41	7.15	9.03	10.04
Газрын түвшин, м	1127.34	1127.35	1127.36	1127.37	1127.38	1127.39	1127.38	1127.37	1127.36	1127.36	1127.36	1127.35	1127.35
Төлөвлөлтийн түвшин, м	1127.34	1126.82	1127.36	1127.99	1128.6	1128.68	1128.61	1128.54	1128.46	1127.85	1127.36	1126.81	1127.35

121+080

Аас	0.50	м²
Ахөв	1.08	м²
Ацбс	1.52	м²
Асдү	3.70	м²
Аөн	7.62	м²
Аух	0.17	м²
Ашуу	1.40	м²
Ахх	2.86	м²

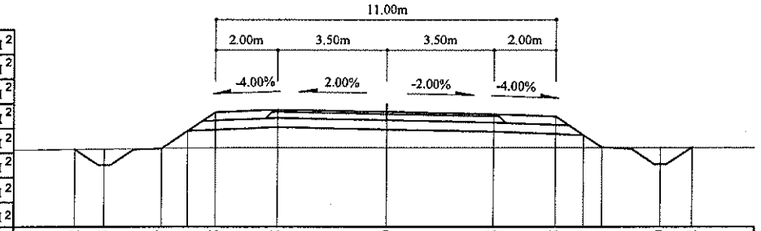

Зай, м	10.12	9.15	7.27	6.41	5.5	3.5	0	3.5	5.5	6.41	7.01	8.9	9.92
Газрын түвшин, м	1128.64	1128.65	1128.67	1128.68	1128.69	1128.7	1128.7	1128.7	1128.7	1128.7	1128.7	1128.7	1128.7
Төлөвлөлтийн түвшин, м	1128.64	1128.13	1128.67	1129.25	1129.85	1129.93	1129.86	1129.79	1129.71	1129.11	1128.7	1128.16	1128.7

121+140

Аас	0.50	м²
Ахөв	1.08	м²
Ацбс	1.52	м²
Асдү	3.70	м²
Аөн	8.39	м²
Аух	0.17	м²
Ашуу	1.40	м²
Ахх	2.89	м²

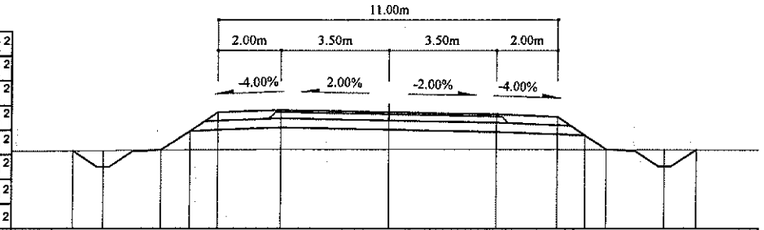

Зай, м	10.21	9.23	7.34	6.41	5.5	3.5	0	3.5	5.5	6.41	7.11	8.99	10
Газрын түвшин, м	1127.66	1127.67	1127.68	1127.69	1127.69	1127.71	1127.71	1127.71	1127.7	1127.7	1127.7	1127.69	1127.69
Төлөвлөлтийн түвшин, м	1127.66	1127.14	1127.68	1128.3	1128.91	1128.99	1128.92	1128.85	1128.77	1128.16	1127.7	1127.15	1127.69

Тайлбар:

Аас - Асфальт бетон хучилт
Ахөв - Хөвөө
Ацбс - Цементээр бэхжүүлсэн суурь
Асдү - Суурийн доод үе
Аөн - Дүүргэлт
Аух - Ухмал
Ашуу - Шуудууны эзэлхүүн
Ахх - Хөрс хуулалт

УБ хот, ЄБД 6-р хороо Бага тойруу, 37Б. Олон Улсын Худалдааны төв
"ГЕО ЗУРАГЛАЛ" ХХК

БУЛГАН - ХИШИГ-ӨНДӨР - ГУРВАН БУЛАГ ЧИГЛЭЛИЙН 133.7км ХАТУУ ХУЧИЛТТАЙ АВТО ЗАМЫН АЖЛЫН ЗУРАГ

Хөндлөн огтлол

Захирал	Ким Сөн Хуан	Хөндлөн огтлол	Масштаб: 1:200
Ерөнхий.инж	Н.Нямсүрэн	ПК 121+080 - ПК 121+180	үе шат / хуудас / бүх/хууд
Гүйцэтгэсэн	Ж.Батнасан	ШИФР 04/12	ХО / 469 / 575
Шалгасан	Г.Намуун		2012/9 сар

121+240

Аас	0.50	м²
Ахөв	1.08	м²
Ацбс	1.52	м²
Асдү	3.70	м²
Аөн	11.47	м²
Аух	0.19	м²
Ашуу	1.40	м²
Ахх	3.01	м²

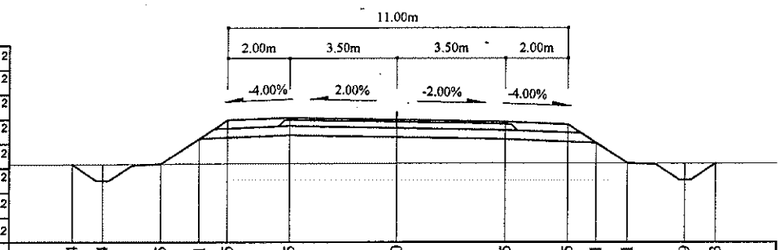

Зай, м	10.54	9.54	7.65	6.41	5.5	3.5	0	3.5	5.5	6.41	7.41	9.29	10.3	
Газрын түвшин, м	1125.9	1125.9	1125.91	1125.91	1125.92	1125.92	1125.93	1125.93	1125.94	1125.93	1125.93	1125.93	1125.92	
Төлөвлөлтийн түвшин, м	1125.9	1125.36	1125.91	1126.74	1127.34	1127.42	1127.35	1127.28	1127.2	1126.6	1125.93	1125.39	1125.92	

121+300

Аас	0.50	м²
Ахөв	1.08	м²
Ацбс	1.52	м²
Асдү	3.70	м²
Аөн	13.57	м²
Аух	0.20	м²
Ашуу	1.40	м²
Ахх	3.09	м²

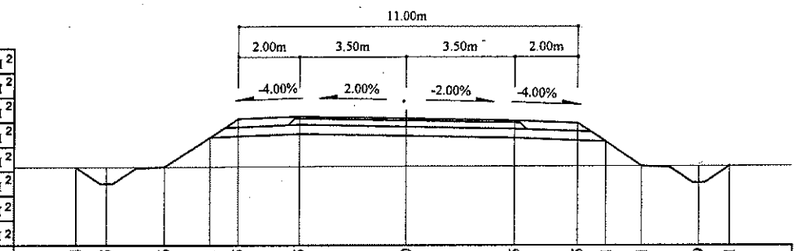

Зай, м	10.74	9.75	7.86	6.41	5.5	3.5	0	3.5	5.5	6.41	7.61	9.49	10.51	
Газрын түвшин, м	1124.81	1124.81	1124.82	1124.83	1124.84	1124.84	1124.85	1124.85	1124.85	1124.85	1124.85	1124.86	1124.86	
Төлөвлөлтийн түвшин, м	1124.81	1124.28	1124.82	1125.79	1126.4	1126.48	1126.41	1126.34	1126.26	1125.65	1124.85	1124.31	1124.86	

121+220

Аас	0.50	м²
Ахөв	1.08	м²
Ацбс	1.52	м²
Асдү	3.70	м²
Аөн	11.19	м²
Аух	0.23	м²
Ашуу	1.40	м²
Ахх	3.00	м²

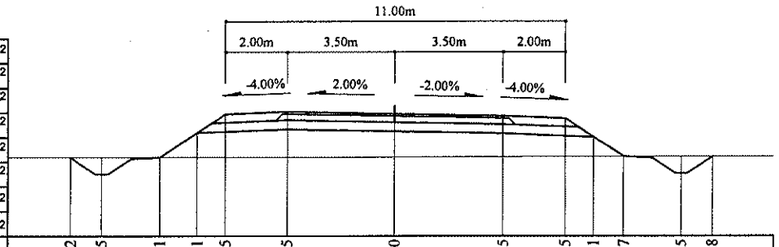

Зай, м	10.52	9.5	7.61	6.41	5.5	3.5	0	3.5	5.5	6.41	7.37	9.25	10.28	
Газрын түвшин, м	1126.25	1126.25	1126.25	1126.25	1126.25	1126.25	1126.26	1126.26	1126.27	1126.27	1126.27	1126.27	1126.28	
Төлөвлөлтийн түвшин, м	1126.25	1125.7	1126.25	1127.05	1127.66	1127.74	1127.67	1127.6	1127.52	1126.91	1126.27	1125.73	1126.28	

121+280

Аас	0.50	м²
Ахөв	1.08	м²
Ацбс	1.52	м²
Асдү	3.70	м²
Аөн	12.01	м²
Аух	0.22	м²
Ашуу	1.40	м²
Ахх	3.03	м²

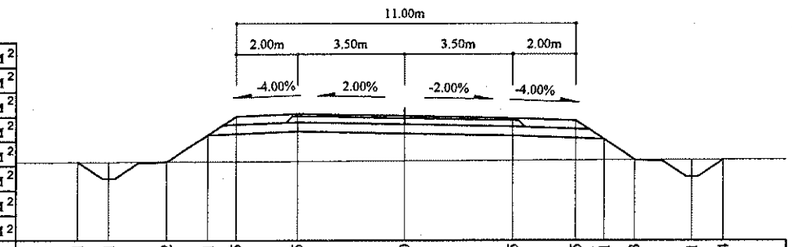

Зай, м	10.61	9.61	7.72	6.41	5.5	3.5	0	3.5	5.5	6.41	7.43	9.31	10.34	
Газрын түвшин, м	1125.22	1125.22	1125.23	1125.24	1125.24	1125.25	1125.26	1125.28	1125.28	1125.29	1125.29	1125.3	1125.3	
Төлөвлөлтийн түвшин, м	1125.22	1124.69	1125.23	1126.11	1126.71	1126.79	1126.72	1126.65	1126.57	1125.97	1125.29	1124.75	1125.3	

121+200

Аас	0.50	м²
Ахөв	1.08	м²
Ацбс	1.52	м²
Асдү	3.70	м²
Аөн	10.73	м²
Аух	0.23	м²
Ашуу	1.40	м²
Ахх	2.98	м²

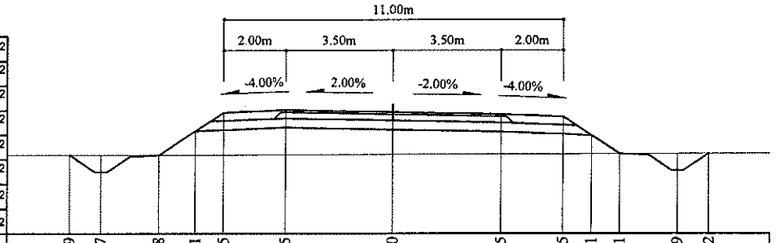

Зай, м	10.49	9.47	7.58	6.41	5.5	3.5	0	3.5	5.5	6.41	7.31	9.19	10.22	
Газрын түвшин, м	1126.58	1126.58	1126.58	1126.58	1126.58	1126.59	1126.6	1126.61	1126.62	1126.62	1126.62	1126.63	1126.63	
Төлөвлөлтийн түвшин, м	1126.58	1126.04	1126.58	1127.36	1127.97	1128.05	1127.98	1127.91	1127.83	1127.22	1126.62	1126.08	1126.63	

121+260

Аас	0.50	м²
Ахөв	1.08	м²
Ацбс	1.52	м²
Асдү	3.70	м²
Аөн	11.73	м²
Аух	0.17	м²
Ашуу	1.40	м²
Ахх	3.03	м²

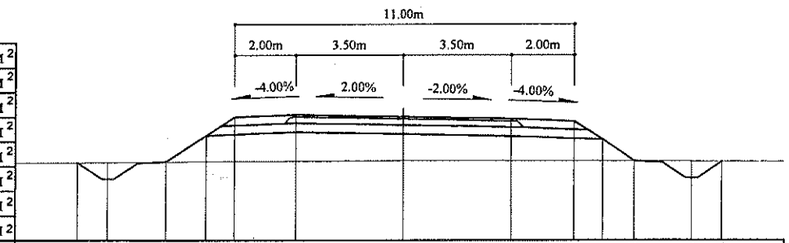

Зай, м	10.55	9.57	7.69	6.41	5.5	3.5	0	3.5	5.5	6.41	7.45	9.34	10.34	
Газрын түвшин, м	1125.54	1125.55	1125.57	1125.58	1125.59	1125.59	1125.61	1125.6	1125.59	1125.59	1125.59	1125.58	1125.58	
Төлөвлөлтийн түвшин, м	1125.54	1125.02	1125.57	1126.42	1127.03	1127.11	1127.04	1126.97	1126.89	1126.28	1125.59	1125.04	1125.58	

Тайлбар:

- Аас - Асфальт бетон хучилт
- Ахөв - Хөвөө
- Ацбс - Цементээр бэхжүүлсэн суурь
- Асдү - Суурийн доод үе
- Аөн - Дүүргэлт
- Аух - Ухмал
- Ашуу - Шуудууны эзэлхүүн
- Ахх - Хөрс хуулалт

УБ хот ЧБД 6-р хороо Бага тойруу, 37Б. Олон Улсын Худалдааны төв
"ГЕО ЗУРАГЛАЛ" ХХК

БУЛГАН - ХИШИГ-ӨНДӨР - ГУРВАН БУЛАГ ЧИГЛЭЛИЙН 133.7км ХАТУУ ХУЧИЛТТАЙ АВТО ЗАМЫН АЖЛЫН ЗУРАГ

Хөндлөн огтлол

Захирал	Ким Сын Хуан		Хөндлөн огтлол	
Ерөнхий инж	Н.Нямсүрэн		ПК 121+200 - ПК 121+300	
Гүйцэтгэсэн	Ж.Батнасан		ШИФР 04/12	
Шалгасан	Г.Намуун			

Масштаб: 1:200

үе шат	хуудас	бүх/хууд
ХО	470	575

2012/9 сар

121+360

Аас	0.50	м²
Ахөв	1.08	м²
Ацбс	1.52	м²
Асдү	3.70	м²
Аөн	15.13	м²
Аух	0.23	м²
Ашуу	1.40	м²
Ахх	3.15	м²

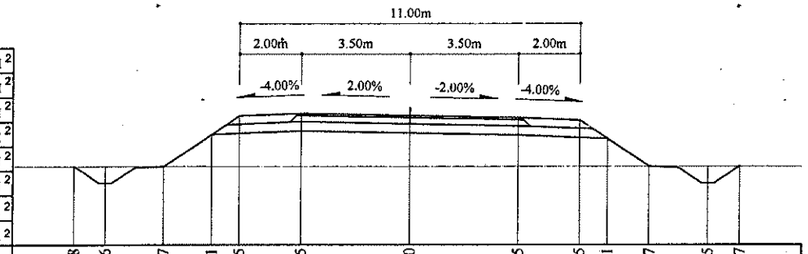

Зай, м	10.88	9.86	7.97	6.41	5.5	3.5	0	3.5	5.5	6.41	7.77	9.65	10.67
Газрын түвшин, м	1123.82	1123.82	1123.81	1123.81	1123.81	1123.8	1123.8	1123.8	1123.81	1123.81	1123.81	1123.81	1123.81
Төлөвлөлтийн түвшин, м	1123.82	1123.27	1123.81	1124.85	1125.46	1125.54	1125.47	1125.4	1125.32	1124.71	1123.81	1123.26	1123.81

121+420

Аас	0.50	м²
Ахөв	1.08	м²
Ацбс	1.52	м²
Асдү	3.70	м²
Аөн	18.41	м²
Аух	0.21	м²
Ашуу	1.40	м²
Ахх	3.27	м²

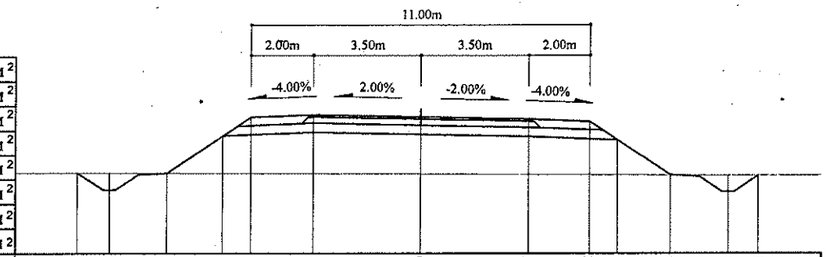

Зай, м	11.16	10.13	8.24	6.41	5.5	3.5	0	3.5	5.5	6.41	8.13	10.01	11.01
Газрын түвшин, м	1122.7	1122.69	1122.69	1122.68	1122.68	1122.67	1122.66	1122.65	1122.64	1122.63	1122.63	1122.62	1122.61
Төлөвлөлтийн түвшин, м	1122.7	1122.14	1122.69	1123.91	1124.52	1124.6	1124.53	1124.46	1124.38	1123.77	1122.63	1122.08	1122.61

121+340

Аас	0.50	м²
Ахөв	1.08	м²
Ацбс	1.52	м²
Асдү	3.70	м²
Аөн	14.58	м²
Аух	0.25	м²
Ашуу	1.40	м²
Ахх	3.12	м²

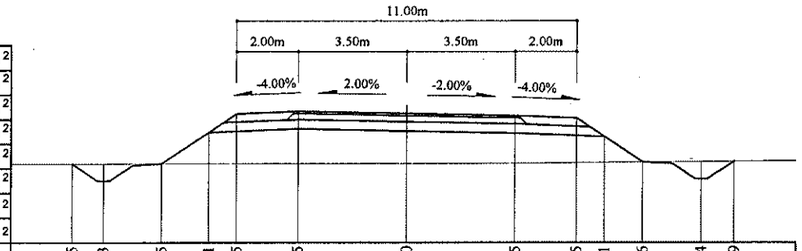

Зай, м	10.85	9.83	7.95	6.41	5.5	3.5	0	3.5	5.5	6.41	7.66	9.54	10.59
Газрын түвшин, м	1124.14	1124.14	1124.14	1124.14	1124.14	1124.14	1124.14	1124.16	1124.18	1124.19	1124.2	1124.21	1124.22
Төлөвлөлтийн түвшин, м	1124.14	1123.6	1124.14	1125.17	1125.77	1125.85	1125.78	1125.71	1125.63	1125.03	1124.2	1123.65	1124.22

121+400

Аас	0.50	м²
Ахөв	1.08	м²
Ацбс	1.52	м²
Асдү	3.70	м²
Аөн	17.65	м²
Аух	0.22	м²
Ашуу	1.40	м²
Ахх	3.24	м²

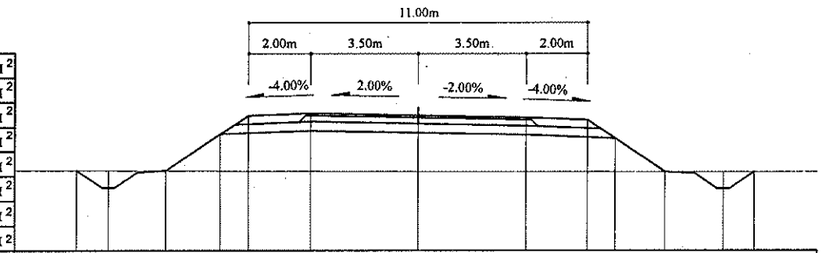

Зай, м	11.1	10.07	8.19	6.41	5.5	3.5	0	3.5	5.5	6.41	8.03	9.92	10.93
Газрын түвшин, м	1123.05	1123.05	1123.04	1123.04	1123.03	1123.03	1123.02	1123.01	1123.01	1123.01	1123	1123	1123
Төлөвлөлтийн түвшин, м	1123.05	1122.5	1123.04	1124.23	1124.83	1124.91	1124.84	1124.77	1124.69	1124.09	1123	1122.46	1123

121+320

Аас	0.50	м²
Ахөв	1.08	м²
Ацбс	1.52	м²
Асдү	3.70	м²
Аөн	14.31	м²
Аух	0.24	м²
Ашуу	1.40	м²
Ахх	3.11	м²

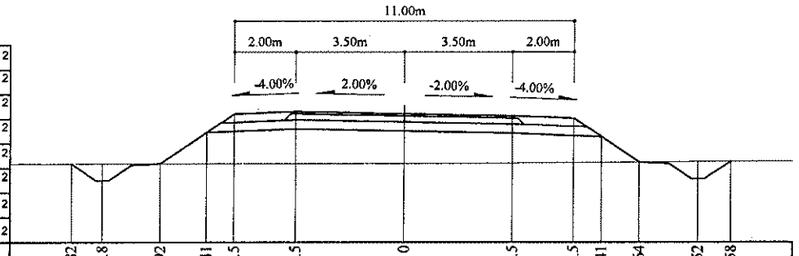

Зай, м	10.82	9.8	7.92	6.41	5.5	3.5	0	3.5	5.5	6.41	7.64	9.52	10.58
Газрын түвшин, м	1124.47	1124.47	1124.47	1124.48	1124.48	1124.48	1124.48	1124.49	1124.5	1124.51	1124.52	1124.53	1124.54
Төлөвлөлтийн түвшин, м	1124.47	1123.93	1124.47	1125.48	1126.09	1126.17	1126.1	1126.03	1125.95	1125.34	1124.52	1123.97	1124.54

121+380

Аас	0.50	м²
Ахөв	1.08	м²
Ацбс	1.52	м²
Асдү	3.70	м²
Аөн	16.14	м²
Аух	0.22	м²
Ашуу	1.40	м²
Ахх	3.19	м²

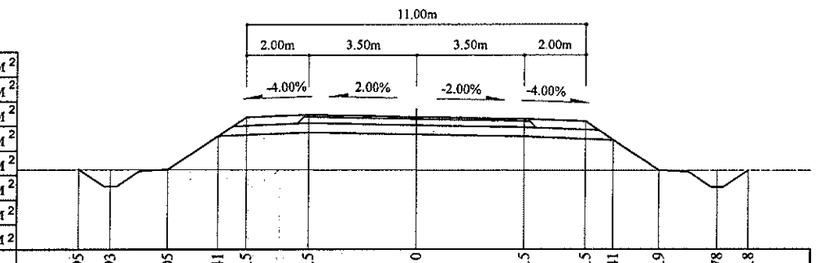

Зай, м	10.95	9.93	8.05	6.41	5.5	3.5	0	3.5	5.5	6.41	7.9	9.78	10.8
Газрын түвшин, м	1123.45	1123.45	1123.45	1123.44	1123.44	1123.44	1123.43	1123.42	1123.41	1123.41	1123.41	1123.41	1123.41
Төлөвлөлтийн түвшин, м	1123.45	1122.9	1123.45	1124.54	1125.15	1125.23	1125.16	1125.09	1125.01	1124.4	1123.41	1122.86	1123.41

Тайлбар:

Аас - Асфальт бетон хучилт
Ахөв - Хөвөө
Ацбс - Цементээр бэхжүүлсэн суурь
Асдү - Суурийн доод үе
Аөн - Дүүргэлт
Аух - Ухмал
Ашуу - Шуудууны эзэлхүүн
Ахх - Хөрс хуулалт

УБ хот СБД 6-р хороо Бага тойруу, 37Б. Олон Улсын Худалдааны төв
"ГЕО ЗУРАГЛАЛ" ХХК

БУЛГАН - ХИШИГ-ӨНДӨР - ГУРВАН БУЛАГ ЧИГЛЭЛИЙН 133.7км ХАТУУ ХУЧИЛТТАЙ АВТО ЗАМЫН АЖЛЫН ЗУРАГ

Захирал	Ким Сон Хуан	Хөндлөн огтлол	Хөндлөн огтлол
Ерөнхий инж	Н.Нямсүрэн	ПК 121+320 - ПК 121+420	Масштаб: 1:200
Гүйцэтгэсэн	Ж.Батнасан	ШИФР 04/12	үе шат / хуудас / бүх/хууд: ХО / 471 / 575
Шалгасан	Г.Намуун		2012/9 сар

121+480

Аас	0.50	м²
Ахөв	1.08	м²
Ацбс	1.52	м²
Асдү	3.70	м²
Аөн	17.76	м²
Аух	0.22	м²
Ашуу	1.40	м²
Ахх	3.25	м²

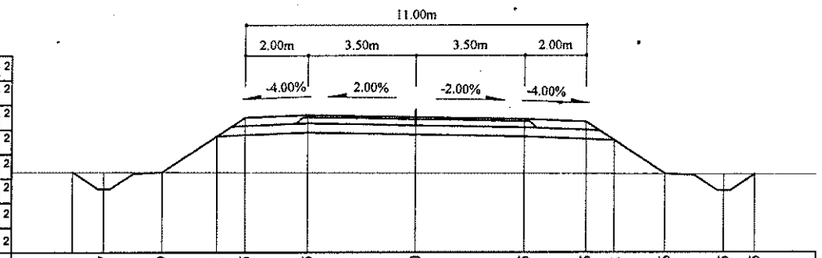

Зай, м	11.1	10.07	8.19	6.41	5.5	3.5	0	3.5	5.5	6.41	8.06	9.95	10.95
Газрын түвшин, м	1121.79	1121.79	1121.79	1121.79	1121.78	1121.78	1121.77	1121.76	1121.74	1121.74	1121.73	1121.73	1121.72	1121.72
Төлөвлөлтийн түвшин, м	1121.79	1121.24	1121.79	1122.97	1123.58	1123.66	1123.59	1123.52	1123.44	1122.83	1121.73	1121.18	1121.72	1121.72

121+540

Аас	0.50	м²
Ахөв	1.08	м²
Ацбс	1.52	м²
Асдү	3.70	м²
Аөн	17.78	м²
Аух	0.24	м²
Ашуу	1.40	м²
Ахх	3.25	м²

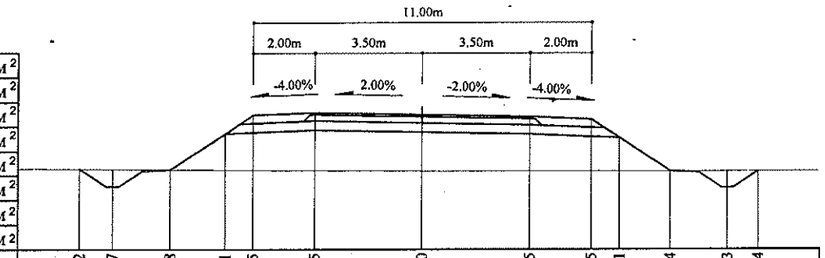

Зай, м	11.12	10.07	8.18	6.41	5.5	3.5	0	3.5	5.5	6.41	8.04	9.93	10.94
Газрын түвшин, м	1120.65	1120.64	1120.63	1120.62	1120.61	1120.61	1120.59	1120.59	1120.58	1120.58	1120.58	1120.58	1120.58
Төлөвлөлтийн түвшин, м	1120.65	1120.08	1120.63	1121.81	1122.42	1122.5	1122.43	1122.36	1122.28	1121.67	1120.58	1120.04	1120.58

121+460

Аас	0.50	м²
Ахөв	1.08	м²
Ацбс	1.52	м²
Асдү	3.70	м²
Аөн	19.02	м²
Аух	0.26	м²
Ашуу	1.40	м²
Ахх	3.29	м²

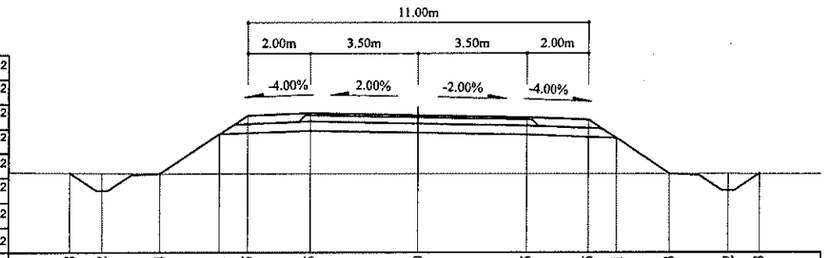

Зай, м	11.28	10.22	8.34	6.41	5.5	3.5	0	3.5	5.5	6.41	8.13	10.02	11.03
Газрын түвшин, м	1122.03	1122.02	1122	1121.99	1121.99	1121.99	1121.99	1122	1122	1122	1122	1122	1121.99	1121.99
Төлөвлөлтийн түвшин, м	1122.03	1121.45	1122	1123.28	1123.89	1123.97	1123.9	1123.83	1123.75	1123.14	1122	1121.45	1121.99	1121.99

121+520

Аас	0.50	м²
Ахөв	1.08	м²
Ацбс	1.52	м²
Асдү	3.70	м²
Аөн	18.39	м²
Аух	0.23	м²
Ашуу	1.40	м²
Ахх	3.27	м²

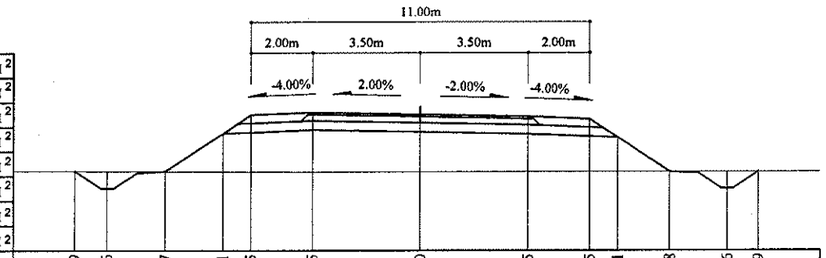

Зай, м	11.19	10.16	8.27	6.41	5.5	3.5	0	3.5	5.5	6.41	8.08	9.96	10.99
Газрын түвшин, м	1121.01	1121.01	1121	1120.99	1120.99	1120.99	1120.99	1120.98	1120.98	1120.98	1120.98	1120.98	1120.98
Төлөвлөлтийн түвшин, м	1121.01	1120.45	1121	1120.99	1122.23	1122.84	1122.92	1122.85	1122.78	1122.7	1122.09	1120.98	1120.44	1120.98

121+440

Аас	0.50	м²
Ахөв	1.08	м²
Ацбс	1.52	м²
Асдү	3.70	м²
Аөн	19.23	м²
Аух	0.25	м²
Ашуу	1.40	м²
Ахх	3.30	м²

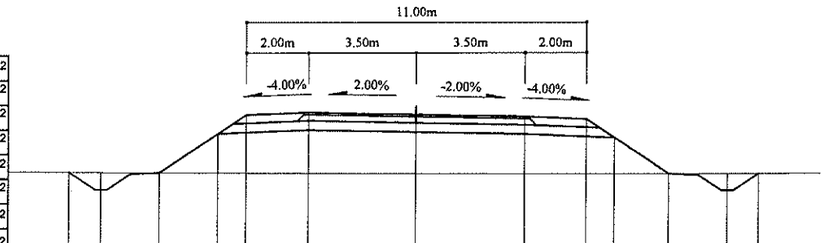

Зай, м	11.25	10.2	8.32	6.41	5.5	3.5	0	3.5	5.5	6.41	8.18	10.07	11.08
Газрын түвшин, м	1122.35	1122.34	1122.33	1122.32	1122.32	1122.31	1122.29	1122.28	1122.28	1122.28	1122.28	1122.28	1122.28
Төлөвлөлтийн түвшин, м	1122.35	1121.78	1122.33	1123.6	1124.2	1124.28	1124.21	1124.14	1124.06	1123.46	1122.28	1121.73	1122.28	1122.28

121+500

Аас	0.50	м²
Ахөв	1.08	м²
Ацбс	1.52	м²
Асдү	3.70	м²
Аөн	18.49	м²
Аух	0.22	м²
Ашуу	1.40	м²
Ахх	3.28	м²

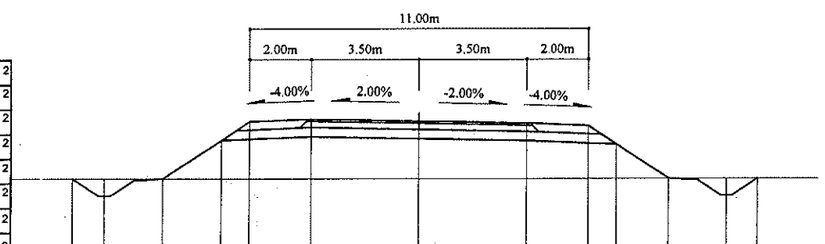

Зай, м	11.2	10.18	8.3	6.41	5.5	3.5	0	3.5	5.5	6.41	8.09	9.97	10.99
Газрын түвшин, м	1121.38	1121.38	1121.38	1121.38	1121.38	1121.38	1121.39	1121.38	1121.38	1121.38	1121.38	1121.38	1121.38
Төлөвлөлтийн түвшин, м	1121.38	1120.84	1121.38	1122.64	1123.25	1123.33	1123.26	1123.19	1123.11	1122.5	1121.38	1120.84	1121.38	1121.38

Тайлбар:

Аас - Асфальт бетон хучилт
Ахөв - Хөвөө
Ацбс - Цементээр бэхжүүлсэн суурь
Асдү - Суурийн доод үе
Аөн - Дүүргэлт
Аух - Ухмал
Ашуу - Шуудууны эзэлхүүн
Ахх - Хөрс хуулалт

УБ хот, СБД 6-р хороо Бага тойруу, 37Б. Олон Улсын Худалдааны төв	БУЛГАН - ХИШИГ-ӨНДӨР - ГУРВАН БУЛАГ ЧИГЛЭЛИЙН 133.7км ХАТУУ ХУЧИЛТТАЙ АВТО ЗАМЫН АЖЛЫН ЗУРАГ				Хөндлөн огтлол		
	Захирал	Ким Сон Хуан		Хөндлөн огтлол	Масштаб: 1:200		
	Ерөнхий инж	Н.Нямсүрэн		ПК 121+440 - ПК 121+540	үе шат	хуудас	бүх/хууд
	Гүйцэтгэсэн	Ж.Батнасан		ШИФР 04/12	ХО	472	575
"ГЕО ЗУРАГЛАЛ" ХХК	Шалгасан	Г.Намуун			2012/9 сар		

121+600

Аас	0.50	м²
Ахөв	1.08	м²
Ацбс	1.52	м²
Асдү	3.70	м²
Аөн	13.95	м²
Аух	0.25	м²
Ашуу	1.40	м²
Ахх	3.10	м²

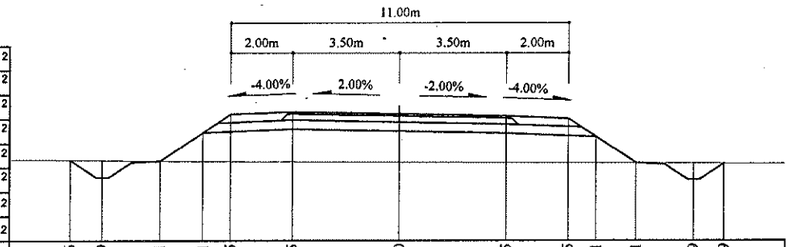

Зай, м	10.76	9.69	7.81	6.41	5.5	3.5	0	3.5	5.5	6.41	7.71	9.59	10.59
Газрын түвшин, м	1119.64	1119.63	1119.61	1119.59	1119.59	1119.58	1119.57	1119.55	1119.54	1119.54	1119.54	1119.53	1119.52
Төлөвлөлтийн түвшин, м	1119.64	1119.06	1119.61	1120.54	1121.15	1121.23	1121.16	1121.09	1121.01	1120.4	1119.54	1118.99	1119.52

121+660

Аас	0.50	м²
Ахөв	1.08	м²
Ацбс	1.52	м²
Асдү	3.70	м²
Аөн	13.20	м²
Аух	0.27	м²
Ашуу	1.40	м²
Ахх	3.07	м²

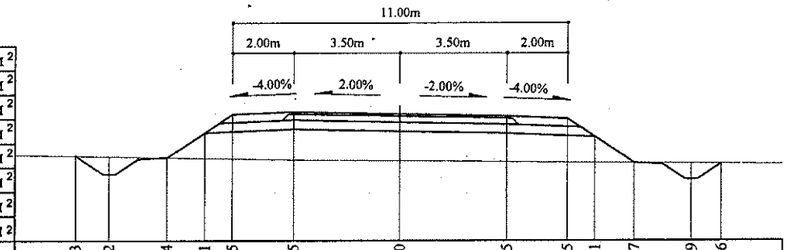

Зай, м	10.63	9.52	7.64	6.41	5.5	3.5	0	3.5	5.5	6.41	7.7	9.59	10.56
Газрын түвшин, м	1118.51	1118.49	1118.45	1118.42	1118.41	1118.37	1118.34	1118.31	1118.29	1118.28	1118.27	1118.25	1118.24
Төлөвлөлтийн түвшин, м	1118.51	1117.9	1118.45	1119.27	1119.87	1119.95	1119.88	1119.81	1119.73	1119.13	1118.27	1117.72	1118.24

121+580

Аас	0.50	м²
Ахөв	1.08	м²
Ацбс	1.52	м²
Асдү	3.70	м²
Аөн	16.57	м²
Аух	0.24	м²
Ашуу	1.40	м²
Ахх	3.20	м²

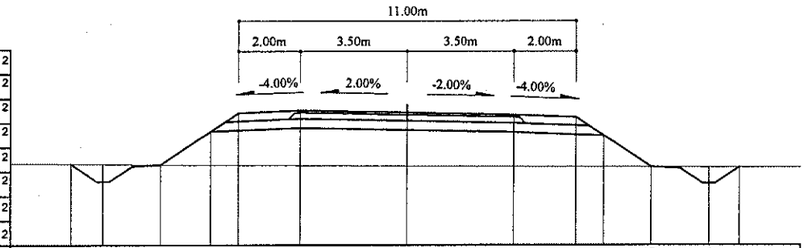

Зай, м	11	9.94	8.06	6.41	5.5	3.5	0	3.5	5.5	6.41	7.96	9.84	10.84
Газрын түвшин, м	1119.89	1119.88	1119.86	1119.85	1119.85	1119.84	1119.82	1119.81	1119.8	1119.8	1119.79	1119.78	1119.78
Төлөвлөлтийн түвшин, м	1119.89	1119.32	1119.86	1120.96	1121.57	1121.65	1121.58	1121.51	1121.43	1120.82	1119.79	1119.24	1119.78

121+640

Аас	0.50	м²
Ахөв	1.08	м²
Ацбс	1.52	м²
Асдү	3.70	м²
Аөн	13.81	м²
Аух	0.18	м²
Ашуу	1.40	м²
Ахх	3.11	м²

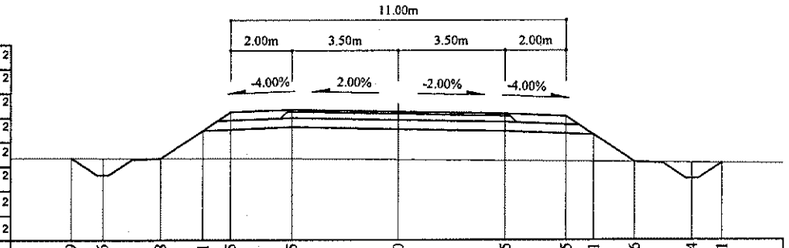

Зай, м	10.69	9.66	7.78	6.41	5.5	3.5	0	3.5	5.5	6.41	7.76	9.64	10.61
Газрын түвшин, м	1118.79	1118.79	1118.78	1118.78	1118.77	1118.76	1118.73	1118.7	1118.68	1118.67	1118.65	1118.63	1118.62
Төлөвлөлтийн түвшин, м	1118.79	1118.23	1118.78	1119.69	1120.3	1120.38	1120.31	1120.24	1120.16	1119.55	1118.65	1118.11	1118.62

121+560

Аас	0.50	м²
Ахөв	1.08	м²
Ацбс	1.52	м²
Асдү	3.70	м²
Аөн	16.83	м²
Аух	0.23	м²
Ашуу	1.40	м²
Ахх	3.21	м²

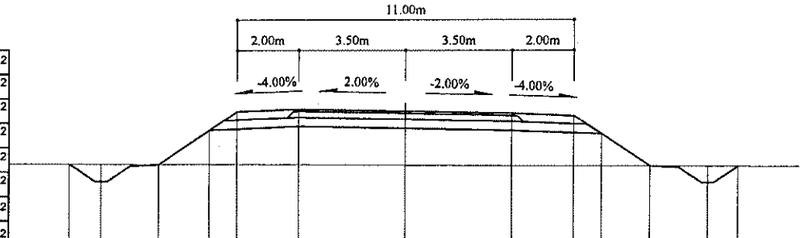

Зай, м	11.02	9.97	8.08	6.41	5.5	3.5	0	3.5	5.5	6.41	7.99	9.88	10.87
Газрын түвшин, м	1120.3	1120.29	1120.27	1120.27	1120.26	1120.25	1120.23	1120.21	1120.2	1120.2	1120.19	1120.18	1120.18
Төлөвлөлтийн түвшин, м	1120.3	1119.73	1120.27	1121.39	1121.99	1122.07	1122	1121.93	1121.85	1121.25	1120.19	1119.65	1120.18

121+620

Аас	0.50	м²
Ахөв	1.08	м²
Ацбс	1.52	м²
Асдү	3.70	м²
Аөн	13.90	м²
Аух	0.20	м²
Ашуу	1.40	м²
Ахх	3.11	м²

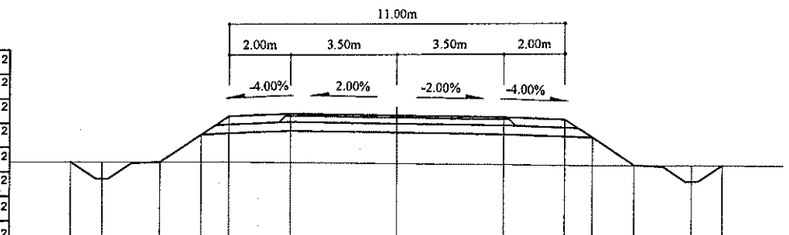

Зай, м	10.66	9.63	7.75	6.41	5.5	3.5	0	3.5	5.5	6.41	7.79	9.67	10.66
Газрын түвшин, м	1119.24	1119.23	1119.23	1119.22	1119.22	1119.19	1119.15	1119.1	1119.08	1119.07	1119.06	1119.05	1119.04
Төлөвлөлтийн түвшин, м	1119.24	1118.68	1119.23	1120.12	1120.72	1120.8	1120.73	1120.66	1120.58	1119.98	1119.06	1118.51	1119.04

Тайлбар:

Аас -	Асфальт бетон хучилт	Аөн -	Дүүргэлт
Ахөв -	Хөвөө	Аух -	Ухмал
Ацбс -	Цементээр бэхжүүлсэн суурь	Ашуу -	Шуудууны эзэлхүүн
Асдү -	Суурийн доод үе	Ахх -	Хөрс хуулалт

УБ хот. СБД 6-р хороо
Бага тойруу, 37Б. Олон
Улсын Худалдааны төв
"ГЕО ЗУРАГЛАЛ" ХХК

БУЛГАН - ХИШИГ-ӨНДӨР - ГУРВАН БУЛАГ ЧИГЛЭЛИЙН 133.7км
ХАТУУ ХУЧИЛТТАЙ АВТО ЗАМЫН АЖЛЫН ЗУРАГ

Захирал	Ким Сон Хуан	
Ерөнхий инж	Н.Нямсүрэн	
Гүйцэтгэсэн	Ж.Батнасан	
Шалгасан	Г.Намуун	

Хөндлөн огтлол
ПК 121+560 - ПК 121+660

ШИФР 04/12

Хөндлөн огтлол

Масштаб: 1:200		
үе шат	хуудас	бүх/хууд
ХО	473	575
2012/9 сар		

121+720

Аас	0.50	м²
Ахөв	1.08	м²
Ацбс	1.52	м²
Асдү	3.70	м²
Аөн	14.73	м²
Аух	0.18	м²
Ашуу	1.40	м²
Ахх	3.14	м²

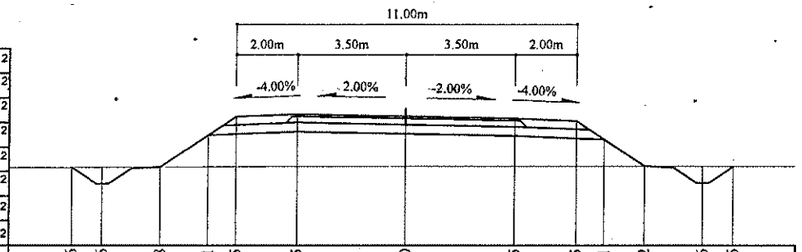

Зай, м	10.86	9.86	7.98	6.41	5.5	3.5	0	3.5	5.5	6.41	7.72	9.6	10.6
Газрын түвшин, м	1116.94	1116.95	1116.95	1116.96	1116.96	1116.97	1116.98	1116.98	1116.99	1116.99	1116.98	1116.98	1116.97
Төлөвлөлтийн түвшин, м	1116.94	1116.41	1116.95	1118	1118.6	1118.68	1118.61	1118.54	1118.46	1117.86	1116.98	1116.44	1116.97

121+700

Аас	0.50	м²
Ахөв	1.08	м²
Ацбс	1.52	м²
Асдү	3.70	м²
Аөн	14.09	м²
Аух	0.21	м²
Ашуу	1.40	м²
Ахх	3.11	м²

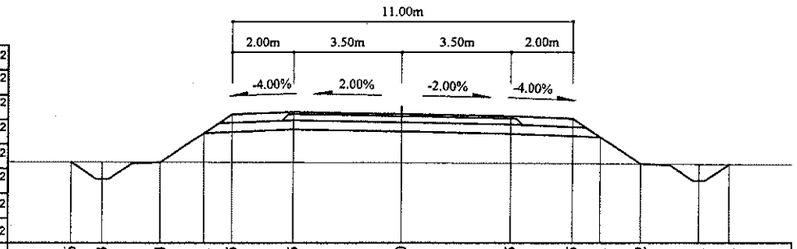

Зай, м	10.76	9.73	7.84	6.41	5.5	3.5	0	3.5	5.5	6.41	7.72	9.61	10.61
Газрын түвшин, м	1117.48	1117.47	1117.47	1117.46	1117.46	1117.45	1117.44	1117.43	1117.42	1117.41	1117.4	1117.39	1117.39
Төлөвлөлтийн түвшин, м	1117.48	1116.92	1117.47	1118.42	1119.03	1119.11	1119.04	1118.97	1118.89	1118.28	1117.4	1116.86	1117.39

121+680

Аас	0.50	м²
Ахөв	1.08	м²
Ацбс	1.52	м²
Асдү	3.70	м²
Аөн	14.80	м²
Аух	0.21	м²
Ашуу	1.40	м²
Ахх	3.13	м²

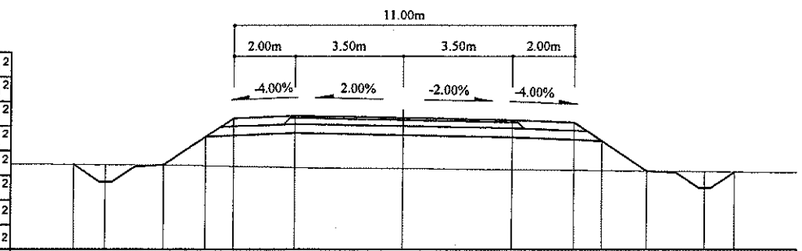

Зай, м	10.71	9.67	7.78	6.41	5.5	3.5	0	3.5	5.5	6.41	7.87	9.75	10.73
Газрын түвшин, м	1117.95	1117.94	1117.93	1117.91	1117.89	1117.85	1117.81	1117.78	1117.76	1117.75	1117.73	1117.71	1117.7
Төлөвлөлтийн түвшин, м	1117.95	1117.38	1117.93	1118.84	1119.45	1119.53	1119.46	1119.39	1119.31	1118.7	1117.73	1117.19	1117.7

121+780

Аас	0.50	м²
Ахөв	1.08	м²
Ацбс	1.52	м²
Асдү	3.70	м²
Аөн	13.60	м²
Аух	0.24	м²
Ашуу	1.40	м²
Ахх	3.09	м²

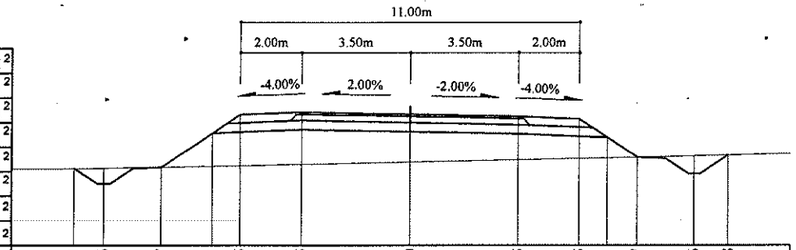

Зай, м	10.91	9.96	8.07	6.41	5.5	3.5	0	3.5	5.5	6.41	7.37	9.26	10.38
Газрын түвшин, м	1115.57	1115.59	1115.62	1115.64	1115.66	1115.7	1115.78	1115.86	1115.9	1115.92	1115.94	1115.98	1116.01
Төлөвлөлтийн түвшин, м	1115.57	1115.07	1115.62	1116.73	1117.33	1117.41	1117.34	1117.27	1117.19	1116.59	1115.94	1115.4	1116.01

121+760

Аас	0.50	м²
Ахөв	1.08	м²
Ацбс	1.52	м²
Асдү	3.70	м²
Аөн	14.24	м²
Аух	0.18	м²
Ашуу	1.40	м²
Ахх	3.12	м²

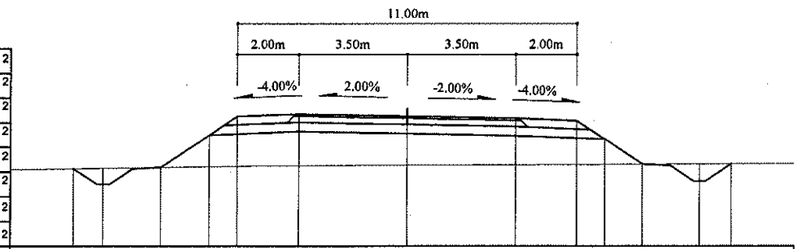

Зай, м	10.83	9.88	7.99	6.41	5.5	3.5	0	3.5	5.5	6.41	7.63	9.51	10.55
Газрын түвшин, м	1116.05	1116.07	1116.09	1116.12	1116.13	1116.15	1116.16	1116.18	1116.19	1116.19	1116.2	1116.21	1116.21
Төлөвлөлтийн түвшин, м	1116.05	1115.55	1116.09	1117.15	1117.76	1117.84	1117.77	1117.7	1117.62	1117.01	1116.2	1115.65	1116.21

121+740

Аас	0.50	м²
Ахөв	1.08	м²
Ацбс	1.52	м²
Асдү	3.70	м²
Аөн	15.72	м²
Аух	0.24	м²
Ашуу	1.40	м²
Ахх	3.17	м²

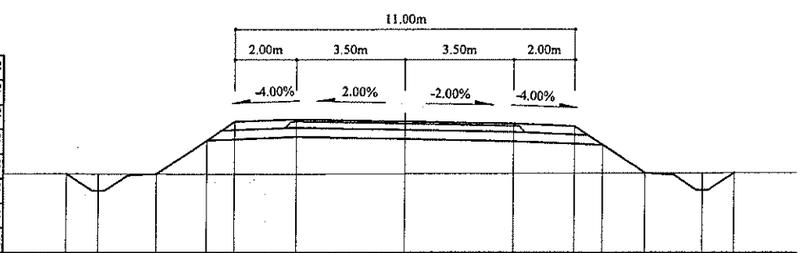

Зай, м	10.97	9.94	8.05	6.41	5.5	3.5	0	3.5	5.5	6.41	7.79	9.68	10.71
Газрын түвшин, м	1116.49	1116.49	1116.48	1116.47	1116.47	1116.48	1116.49	1116.5	1116.5	1116.51	1116.51	1116.52	1116.52
Төлөвлөлтийн түвшин, м	1116.49	1115.93	1116.48	1117.57	1118.18	1118.26	1118.19	1118.12	1118.04	1117.43	1116.51	1115.97	1116.52

Тайлбар:

Аас - Асфальт бетон хучилт
Ахөв - Хөвөө
Ацбс - Цементээр бэхжүүлсэн суурь
Асдү - Суурийн доод үе
Аөн - Дүүргэлт
Аух - Ухмал
Ашуу - Шуудууны эзэлхүүн
Ахх - Хөрс хуулалт

УБ хот, СБД 6-р хороо Бага тойруу, 37Б. Олон Улсын Худалдааны төв	БУЛГАН - ХИШИГ-ӨНДӨР - ГУРВАН БУЛАГ ЧИГЛЭЛИЙН 133.7км ХАТУУ ХУЧИЛТТАЙ АВТО ЗАМЫН АЖЛЫН ЗУРАГ				Хөндлөн огтлол		
	Захирал	Ким Сон Хуан		Хөндлөн огтлол	Масштаб: 1:200		
	Ерөнхий инж	Н.Нямсүрэн		ПК 121+680 - ПК 121+780	үе шат	хуудас	бүх/хууд
	Гүйцэтгэсэн	Ж.Батнасан		ШИФР 04/12	ХО	474	575
"ГЕО ЗУРАГЛАЛ" ХХК	Шалгасан	Г.Намуун			2012/9 сар		

121+840

Аас	0.50	м²
Ахөв	1.08	м²
Ацбс	1.52	м²
Асдү	3.70	м²
Аөн	13.05	м²
Аух	0.21	м²
Ашуу	1.40	м²
Ахх	3.07	м²

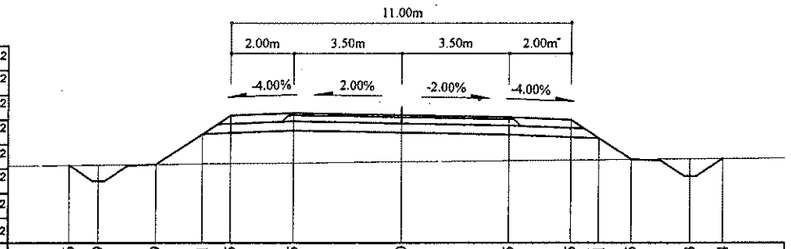

Зай, м	10.76	9.79	7.9	6.41	5.5	3.5	0	3.5	5.5	6.41	7.45	9.33	10.4
Газрын түвшин, м	1114.43	1114.44	1114.46	1114.48	1114.48	1114.51	1114.54	1114.58	1114.6	1114.61	1114.62	1114.64	1114.65
Төлөвлөлтийн түвшин, м	1114.43	1113.92	1114.46	1115.46	1116.06	1116.14	1116.07	1116	1115.92	1115.32	1114.62	1114.08	1114.65

121+820

Аас	0.50	м²
Ахөв	1.08	м²
Ацбс	1.52	м²
Асдү	3.70	м²
Аөн	14.52	м²
Аух	0.25	м²
Ашуу	1.40	м²
Ахх	3.13	м²

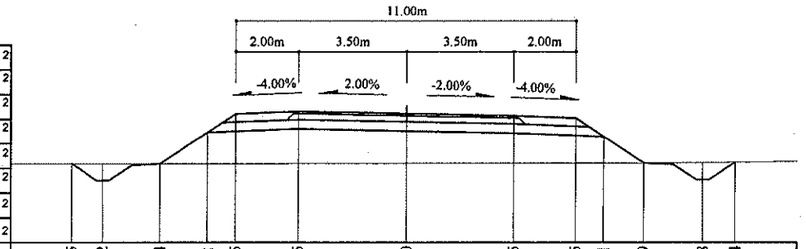

Зай, м	10.85	9.82	7.94	6.41	5.5	3.5	0	3.5	5.5	6.41	7.69	9.58	10.64
Газрын түвшин, м	1114.86	1114.86	1114.86	1114.86	1114.86	1114.86	1114.87	1114.88	1114.88	1114.88	1114.88	1114.9	1114.91
Төлөвлөлтийн түвшин, м	1114.86	1114.31	1114.86	1115.88	1116.49	1116.57	1116.5	1116.43	1116.35	1115.74	1114.88	1114.34	1114.91

121+800

Аас	0.50	м²
Ахөв	1.08	м²
Ацбс	1.52	м²
Асдү	3.70	м²
Аөн	14.77	м²
Аух	0.25	м²
Ашуу	1.40	м²
Ахх	3.13	м²

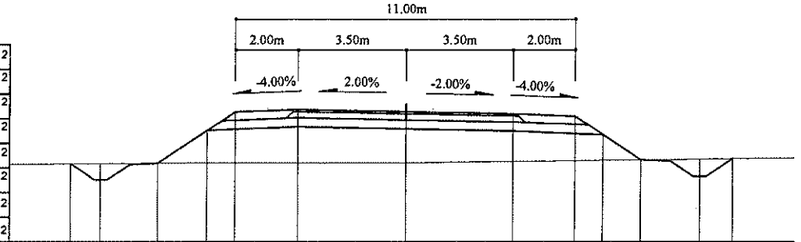

Зай, м	10.88	9.89	8	6.41	5.5	3.5	0	3.5	5.5	6.41	7.62	9.51	10.58
Газрын түвшин, м	1115.23	1115.23	1115.24	1115.25	1115.25	1115.25	1115.26	1115.3	1115.33	1115.34	1115.35	1115.38	1115.39
Төлөвлөлтийн түвшин, м	1115.23	1114.7	1115.24	1116.3	1116.91	1116.99	1116.92	1116.85	1116.77	1116.16	1115.35	1114.81	1115.39

121+900

Аас	0.50	м²
Ахөв	1.08	м²
Ацбс .	1.52	м²
Асдү	3.70	м²
Аөн	6.53	м²
Аух	0.19	м²
Ашуу	1.40	м²
Ахх	2.80	м²

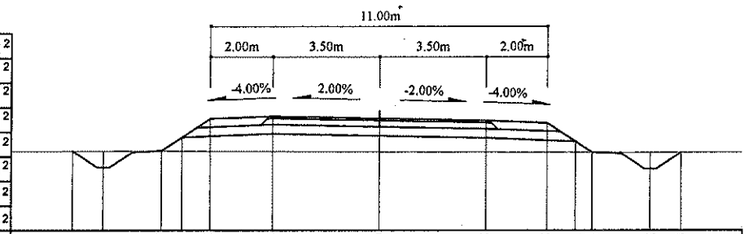

Зай, м	9.95	8.95	7.07	6.41	5.5	3.5	0	3.5	5.5	6.41	6.94	8.82	9.83
Газрын түвшин, м	1113.73	1113.74	1113.75	1113.74	1113.74	1113.73	1113.71	1113.7	1113.7	1113.69	1113.69	1113.69	1113.69
Төлөвлөлтийн түвшин, м	1113.73	1113.2	1113.75	1114.18	1114.79	1114.87	1114.8	1114.73	1114.65	1114.04	1113.69	1113.15	1113.69

121+880

Аас	0.50	м²
Ахөв	1.08	м²
Ацбс	1.52	м²
Асдү	3.70	м²
Аөн	9.10	м²
Аух	0.20	м²
Ашуу	1.40	м²
Ахх	2.91	м²

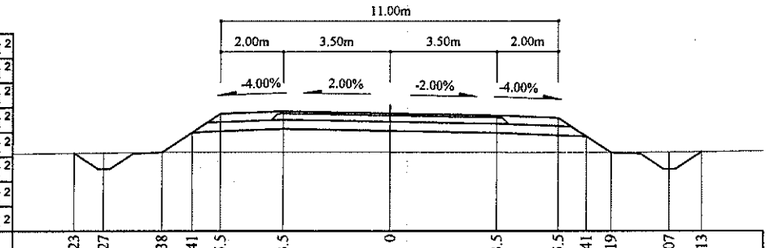

Зай, м	10.23	9.27	7.38	6.41	5.5	3.5	0	3.5	5.5	6.41	7.19	9.07	10.13
Газрын түвшин, м	1113.93	1113.94	1113.96	1113.97	1113.96	1113.96	1113.96	1113.95	1113.95	1113.95	1113.95	1113.96	1113.97
Төлөвлөлтийн түвшин, м	1113.93	1113.41	1113.96	1114.61	1115.21	1115.29	1115.22	1115.15	1115.07	1114.47	1113.95	1113.4	1113.97

121+860

Аас	0.50	м²
Ахөв	1.08	м²
Ацбс	1.52	м²
Асдү	3.70	м²
Аөн	10.45	м²
Аух	0.21	м²
Ашуу	1.40	м²
Ахх	2.97	м²

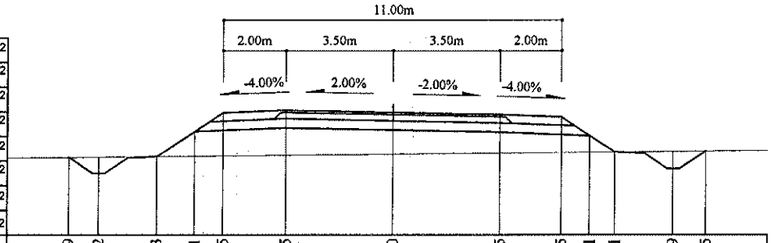

Зай, м	10.49	9.52	7.63	6.41	5.5	3.5	0	3.5	5.5	6.41	7.21	9.09	10.15
Газрын түвшин, м	1114.19	1114.2	1114.22	1114.23	1114.24	1114.26	1114.29	1114.32	1114.34	1114.35	1114.36	1114.38	1114.39
Төлөвлөлтийн түвшин, м	1114.19	1113.67	1114.22	1115.03	1115.64	1115.72	1115.65	1115.58	1115.5	1114.89	1114.36	1113.82	1114.39

Тайлбар:

- Аас - Асфальт бетон хучилт
- Ахөв - Хөвөө
- Ацбс - Цементээр бэхжүүлсэн суурь
- Асдү - Суурийн доод үе
- Аөн - Дүүргэлт
- Аух - Ухмал
- Ашуу - Шуудууны эзэлхүүн
- Ахх - Хөрс хуулалт

УБ хот. СБД 6-р хороо Бага тойруу, 37Б. Олон Улсын Худалдааны төв
"ГЕО ЗУРАГЛАЛ" ХХК

БУЛГАН - ХИШИГ-ӨНДӨР - ГУРВАН БУЛАГ ЧИГЛЭЛИЙН 133.7км ХАТУУ ХУЧИЛТТАЙ АВТО ЗАМЫН АЖЛЫН ЗУРАГ

Захирал	Ким Сөн Хуан	
Ерөнхий инж	Н.Нямсүрэн	
Гүйцэтгэсэн	Ж.Батнасан	
Шалгасан	Г.Намуун	

Хөндлөн огтлол
ПК 121+800 - ПК 121+900

ШИФР 04/12

Хөндлөн огтлол

Масштаб: 1:200

үе шат	хуудас	бүх/хууд
ХО	475	575

2012/9 сар

121+960

Аас	0.50	м²
Ахөв	1.08	м²
Ацбс	1.52	м²
Асдү	3.70	м²
Аөн	6.67	м²
Аух	0.15	м²
Ашуу	1.40	м²
Ахх	2.81	м²

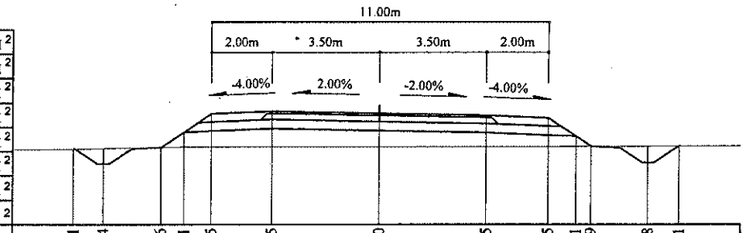

Зай, м	10.01	9.04	7.16	6.41	5.5	3.5	0	3.5	5.5	6.41	6.9	8.78	9.81
Газрын түвшин, м	1112.35	1112.37	1112.41	1112.43	1112.43	1112.43	1112.43	1112.44	1112.44	1112.45	1112.45	1112.45	1112.45
Төлөвлөлтийн түвшин, м	1112.35	1111.87	1112.41	1112.91	1113.52	1113.6	1113.53	1113.46	1113.38	1112.77	1112.45	1111.9	1112.45

121+940

Аас	0.50	м²
Ахөв	1.08	м²
Ацбс	1.52	м²
Асдү	3.70	м²
Аөн	7.48	м²
Аух	0.13	м²
Ашуу	1.40	м²
Ахх	2.85	м²

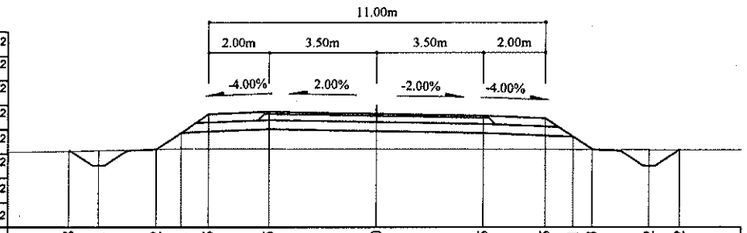

Зай, м	10.08	9.11	7.22	6.41	5.5	3.5	0	3.5	5.5	6.41	7.03	8.92	9.92
Газрын түвшин, м	1112.73	1112.75	1112.79	1112.81	1112.82	1112.81	1112.8	1112.79	1113.78	1112.78	1112.78	1112.77	1112.77
Төлөвлөлтийн түвшин, м	1112.73	1112.25	1112.79	1113.34	1113.94	1114.02	1113.95	1113.88	1113.8	1113.2	1112.78	1112.23	1112.77

121+920

Аас	0.50	м²
Ахөв	1.08	м²
Ацбс	1.52	м²
Асдү	3.70	м²
Аөн	5.19	м²
Аух	0.12	м²
Ашуу	1.40	м²
Ахх	2.75	м²

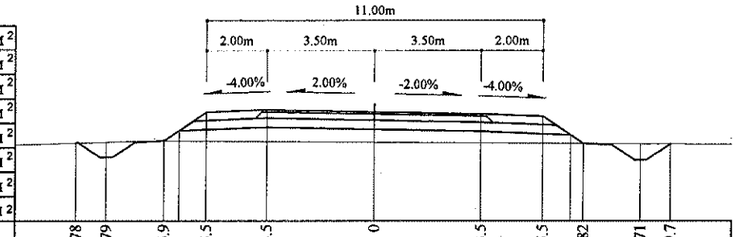

Зай, м	9.78	8.79	6.9	5.5	3.5	0	3.5	5.5	6.82	8.71	9.7
Газрын түвшин, м	1113.36	1113.39	1113.43	1113.42	1113.41	1113.39	1113.36	1113.35	1113.34	1113.33	1113.33
Төлөвлөлтийн түвшин, м	1113.36	1112.89	1113.43	1114.37	1114.45	1114.38	1114.31	1114.23	1113.34	1112.8	1113.33

122+020

Аас	0.50	м²
Ахөв	1.08	м²
Ацбс	1.52	м²
Асдү	3.70	м²
Аөн	10.60	м²
Аух	0.26	м²
Ашуу	1.40	м²
Ахх	2.97	м²

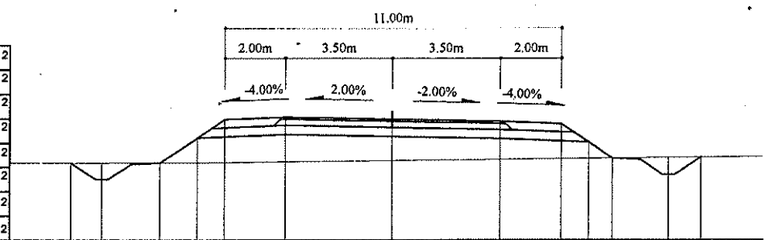

Зай, м	10.53	9.53	7.64	6.41	5.5	3.5	0	3.5	5.5	6.41	7.2	9.09	10.16
Газрын түвшин, м	1110.95	1110.96	1110.96	1110.97	1110.97	1111	1111.03	1111.07	1111.1	1111.11	1111.12	1111.14	1111.15
Төлөвлөлтийн түвшин, м	1110.95	1110.42	1110.96	1111.79	1112.39	1112.47	1112.4	1112.33	1112.25	1111.65	1111.12	1110.57	1111.15

122+000

Аас	0.50	м²
Ахөв	1.08	м²
Ацбс	1.52	м²
Асдү	3.70	м²
Аөн	9.64	м²
Аух	0.24	м²
Ашуу	1.40	м²
Ахх	2.93	м²

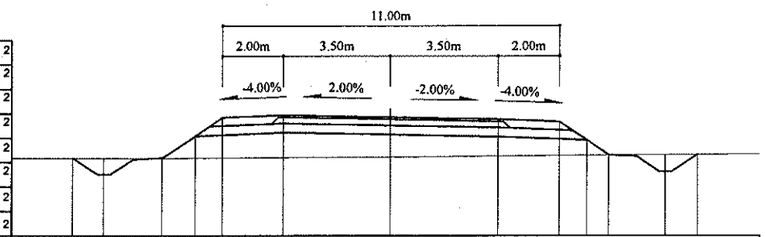

Зай, м	10.39	9.39	7.5	6.41	5.5	3.5	0	3.5	5.5	6.41	7.15	9.03	10.09
Газрын түвшин, м	1111.39	1111.39	1111.4	1111.4	1111.4	1112.41	1111.43	1111.46	1111.48	1111.49	1111.49	1111.51	1111.52
Төлөвлөлтийн түвшин, м	1111.39	1110.85	1111.4	1112.12	1112.73	1112.81	1112.74	1112.67	1112.59	1111.98	1111.49	1110.95	1111.52

121+980

Аас	0.50	м²
Ахөв	1.08	м²
Ацбс	1.52	м²
Асдү	3.70	м²
Аөн	7.93	м²
Аух	0.22	м²
Ашуу	1.40	м²
Ахх	2.86	м²

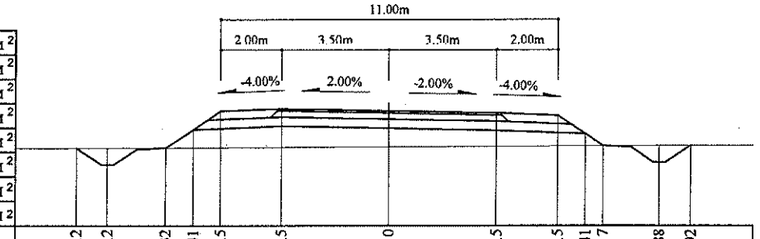

Зай, м	10.2	9.2	7.32	6.41	5.5	3.5	0	3.5	5.5	6.41	7	8.88	9.92
Газрын түвшин, м	1111.88	1111.89	1111.9	1112.5	1113.11	1113.19	1113.12	1113.05	1112.97	1112.36	1111.97	1111.42	1111.98
Төлөвлөлтийн түвшин, м	1111.88	1111.35	1111.9	1112.5	1113.11	1113.19	1113.12	1113.05	1112.97	1112.36	1111.97	1111.42	1111.98

Тайлбар:

Аас -	Асфальт бетон хучилт	Аөн -	Дүүргэлт
Ахөв -	Хөвөө	Аух -	Ухмал
Ацбс -	Цементээр бэхжүүлсэн суурь	Ашуу -	Шуудууны эзэлхүүн
Асдү -	Суурийн доод үе	Ахх -	Хөрс хуулалт

УБ хот. СБД 6-р хороо Бага тойруу, 37Б. Олон Улсын Худалдааны төв	БУЛГАН - ХИШИГ-ӨНДӨР - ГУРВАН БУЛАГ ЧИГЛЭЛИЙН 133.7км ХАТУУ ХУЧИЛТТАЙ АВТО ЗАМЫН АЖЛЫН ЗУРАГ					Хөндлөн огтлол
	Захираг	Ким Сон Хуан		Хөндлөн огтлол -		Масштаб: 1:200
	Ерөнхий инж	Н.Нямсүрэн		ПК 121+920 - ПК 122+020		үе шат / хуудас / бүх/хууд
	Гүйцэтгэсэн	Ж.Батнасан		ШИФР 04/12		ХО / 476 / 575
"ГЕО ЗУРАГЛАЛ" ХХК	Шалгасан	Г.Намуун				2012/9 сар

122+080

Аас	0.50	м²
Ахөв	1.08	м²
Ацбс	1.52	м²
Асдү	3.70	м²
Аөн	16.47	м²
Аух	0.20	м²
Ашуу	1.40	м²
Ахх	3.20	м²

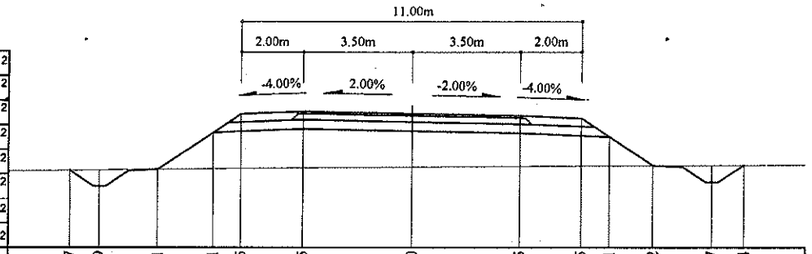

Зай, м	11.07	10.09	8.21	6.41	5.5	3.5	0	3.5	5.5	6.41	7.82	9.7	10.74
Газрын түвшин, м	1109.66	1109.67	1109.69	1109.7	1109.71	1109.73	1109.76	1109.78	1109.8	1109.8	1109.81	1109.82	1109.83
Төлөвлөлтийн түвшин, м	1109.65	1109.14	1109.69	1110.89	1111.49	1111.57	1111.5	1111.43	1111.35	1110.75	1109.81	1109.26	1109.83

122+060

Аас	0.50	м²
Ахөв	1.08	м²
Ацбс	1.52	м²
Асдү	3.70	м²
Аөн	14.50	м²
Аух	0.22	м²
Ашуу	1.40	м²
Ахх	3.13	м²

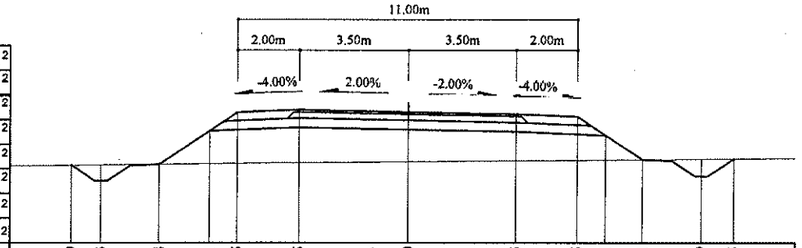

Зай, м	10.9	9.93	8.04	6.41	5.5	3.5	0	3.5	5.5	6.41	7.61	9.49	10.55
Газрын түвшин, м	1110.08	1110.09	1110.11	1110.13	1110.14	1110.16	1110.19	1110.22	1110.24	1110.25	1110.26	1110.27	1110.28
Төлөвлөлтийн түвшин, м	1110.08	1109.56	1110.11	1111.19	1111.8	1111.88	1111.81	1111.74	1111.66	1111.05	1110.26	1109.71	1110.28

122+040

Аас	0.50	м²
Ахөв	1.08	м²
Ацбс	1.52	м²
Асдү	3.70	м²
Аөн	12.56	м²
Аух	0.23	м²
Ашуу	1.40	м²
Ахх	3.05	м²

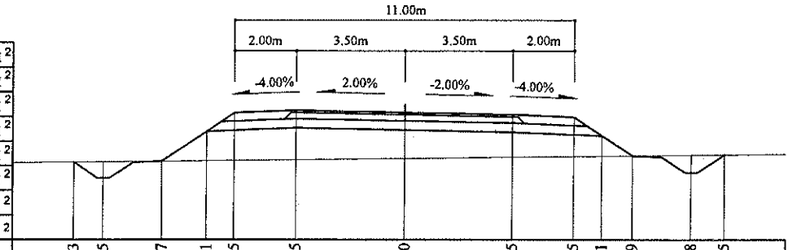

Зай, м	10.73	9.75	7.87	6.41	5.5	3.5	0	3.5	5.5	6.41	7.39	9.28	10.35
Газрын түвшин, м	1110.49	1110.5	1110.51	1110.53	1110.54	1110.56	1110.6	1110.65	1110.67	1110.68	1110.69	1110.71	1110.73
Төлөвлөлтийн түвшин, м	1110.49	1109.97	1110.51	1111.48	1112.09	1112.17	1112.1	1112.03	1111.95	1111.34	1110.69	1110.15	1110.73

122+140

Аас	0.50	м²
Ахөв	1.08	м²
Ацбс	1.52	м²
Асдү	3.70	м²
Аөн	13.07	м²
Аух	0.23	м²
Ашуу	1.40	м²
Ахх	3.07	м²

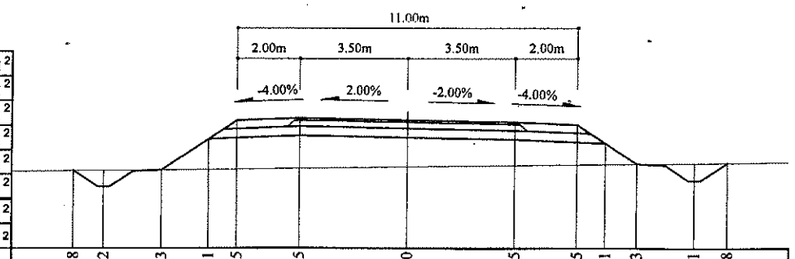

Зай, м	10.8	9.82	7.93	6.41	5.5	3.5	0	3.5	5.5	6.41	7.43	9.31	10.38
Газрын түвшин, м	1108.41	1108.42	1108.43	1108.45	1108.47	1108.49	1108.54	1108.58	1108.61	1108.62	1108.63	1108.65	1108.67
Төлөвлөлтийн түвшин, м	1108.41	1107.89	1108.43	1109.45	1110.06	1110.14	1110.07	1110	1109.92	1109.31	1108.63	1108.09	1108.67

122+120

Аас	0.50	м²
Ахөв	1.08	м²
Ацбс	1.52	м²
Асдү	3.70	м²
Аөн	15.45	м²
Аух	0.21	м²
Ашуу	1.40	м²
Ахх	3.16	м²

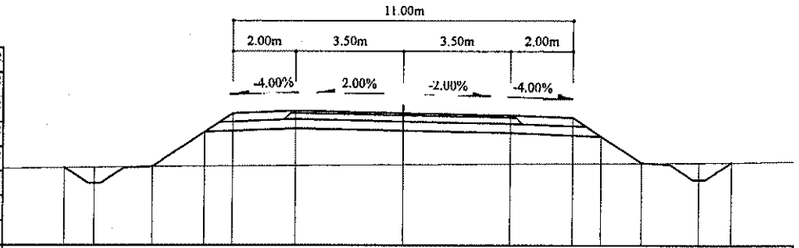

Зай, м	10.96	9.99	8.1	6.41	5.5	3.5	0	3.5	5.5	6.41	7.71	9.6	10.65
Газрын түвшин, м	1108.86	1108.87	1108.89	1108.9	1108.91	1108.92	1108.95	1108.98	1108.99	1109	1109.01	1109.02	1109.03
Төлөвлөлтийн түвшин, м	1108.86	1108.34	1108.89	1110.02	1110.62	1110.7	1110.63	1110.56	1110.48	1109.88	1109.01	1108.46	1109.03

122+100

Аас	0.50	м²
Ахөв	1.08	м²
Ацбс	1.52	м²
Асдү	3.70	м²
Аөн	16.94	м²
Аух	0.19	м²
Ашуу	1.40	м²
Ахх	3.22	м²

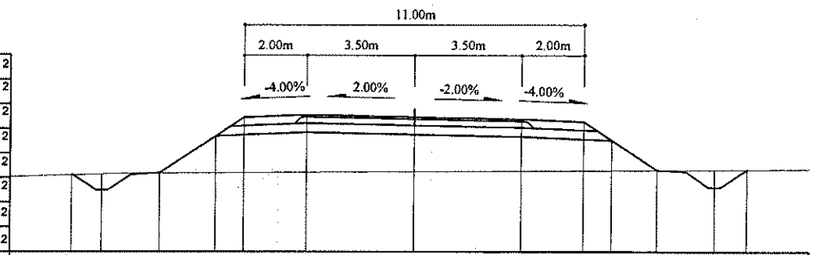

Зай, м	11.07	10.11	8.22	6.41	5.5	3.5	0	3.5	5.5	6.41	7.87	9.75	10.8
Газрын түвшин, м	1109.23	1109.26	1109.29	1109.3	1109.3	1109.32	1109.33	1109.36	1109.37	1109.37	1109.38	1109.4	1109.4
Төлөвлөлтийн түвшин, м	1109.23	1108.74	1109.29	1110.5	1111.1	1111.18	1111.11	1111.04	1110.96	1110.36	1109.38	1108.84	1109.4

Тайлбар:

Аас -	Асфальт бетон хучилт	Аөн -	Дүүргэлт
Ахөв -	Хөвөө	Аух -	Ухмал
Ацбс -	Цементээр бэхжүүлсэн суурь	Ашуу -	Шуудууны эзэлхүүн
Асдү -	Суурийн доод үе	Ахх -	Хөрс хуулалт

УБ хот, СБД 6-р хороо Бага тойруу, 37Б. Олон Улсын Худалдааны төв

"ГЕО ЗУРАГЛАЛ" ХХК

БУЛГАН - ХИШИГ-ӨНДӨР - ГУРВАН БУЛАГ ЧИГЛЭЛИЙН 133.7км ХАТУУ ХУЧИЛТТАЙ АВТО ЗАМЫН АЖЛЫН ЗУРАГ

Захирал	~~Ким Сон Хуан~~		~~Хөндлөн огтлол~~
Ерөнхий инж	Н.Нямсүрэн		ПК 122+040 - ПК 122+140
Гүйцэтгэсэн	Ж.Батнасан		ШИФР 04/12
Шалгасан	Г.Намуун		

Хөндлөн огтлол

Масштаб: 1:200

үе шат	хуудас	бүх/хууд
ХО	477	575

2012/9 сар

122+200

Аас	0.50	м²
Ахов	1.08	м²
Ацбс	1.52	м²
Асду	3.70	м²
Аөн	6.15	м²
Аух	0.22	м²
Ашуу	1.40	м²
Ахх	2.79	м²

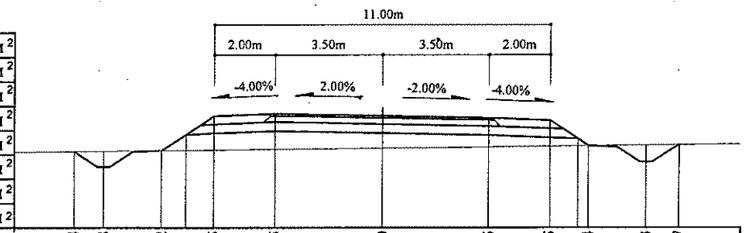

Зай, м	10.04	9.08	7.2	6.41	5.5	3.5	0	3.5	5.5	6.74	8.63	9.7
Газрын түвшин, м	1107.27	1107.29	1107.31	1107.32	1107.33	1107.35	1107.4	1107.44	1107.46	1107.47	1107.49	1107.51
Төлөвлөлтийн түвшин, м	1107.27	1106.76	1107.31	1107.84	1108.44	1108.52	1108.45	1108.38	1108.3	1107.47	1106.93	1107.51

122+260

Аас	0.50	м²
Ахөв	1.08	м²
Ацбс	1.52	м²
Асду	3.70	м²
Аөн	0.93	м²
Аух	0.88	м²
Ашуу	1.40	м²
Ахх	3.22	м²

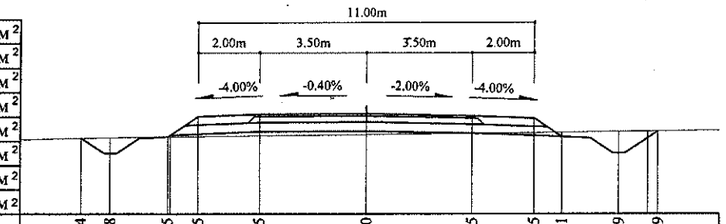

Зай, м	9.34	8.38	6.5	5.5	3.5	0	3.5	5.5	6.41	8.29	9.59
Газрын түвшин, м	1106.38	1106.39	1106.42	1106.43	1106.45	1106.49	1106.53	1106.55	1106.56	1106.59	1106.6
Төлөвлөлтийн түвшин, м	1106.38	1105.87	1106.42	1107.08	1107.16	1107.17	1107.1	1107.02	1106.42	1105.87	1106.6

122+180

Аас	0.50	м²
Ахөв	1.08	м²
Ацбс	1.52	м²
Асду	3.70	м²
Аөн	10.21	м²
Аух	0.20	м²
Ашуу	1.40	м²
Ахх	2.96	м²

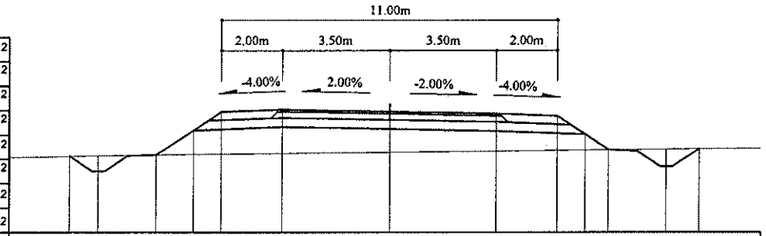

Зай, м	10.46	9.5	7.62	6.41	5.5	3.5	0	3.5	5.5	6.41	7.17	9.05	10.12
Газрын түвшин, м	1107.46	1107.48	1107.51	1107.53	1107.54	1107.56	1107.59	1107.63	1107.65	1107.66	1107.67	1107.69	1107.7
Төлөвлөлтийн түвшин, м	1107.46	1106.97	1107.51	1108.32	1108.92	1109	1108.93	1108.86	1108.78	1108.18	1107.67	1107.13	1107.7

122+240

Аас	0.50	м²
Ахөв	1.08	м²
Ацбс	1.52	м²
Асду	3.70	м²
Аөн	2.51	м²
Аух	0.36	м²
Ашуу	1.40	м²
Ахх	3.24	м²

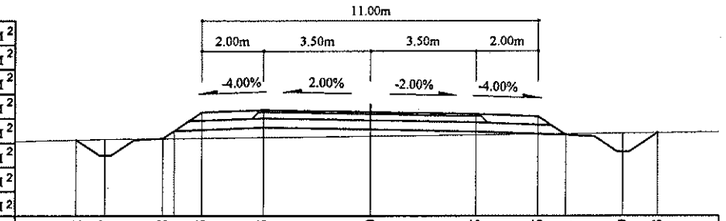

Зай, м	9.62	8.67	6.78	5.5	3.5	0	3.5	5.5	6.41	8.29	9.43
Газрын түвшин, м	1106.69	1106.71	1106.73	1106.75	1106.77	1106.81	1106.85	1106.87	1106.88	1106.91	1106.92
Төлөвлөлтийн түвшин, м	1106.69	1106.19	1106.73	1107.59	1107.67	1107.6	1107.53	1107.45	1106.84	1106.3	1106.92

122+160

Аас	0.50	м²
Ахөв	1.08	м²
Ацбс	1.52	м²
Асду	3.70	м²
Аөн	15.97	м²
Аух	0.25	м²
Ашуу	1.40	м²
Ахх	3.18	м²

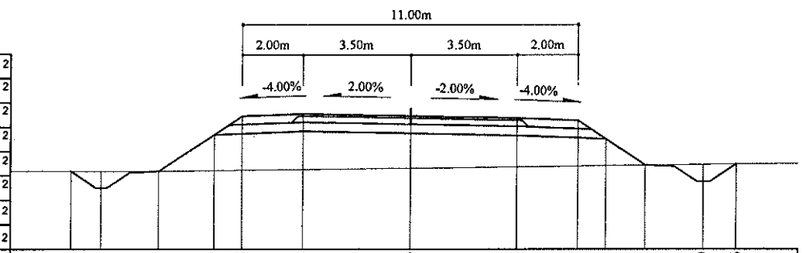

Зай, м	11.11	10.1	8.21	6.41	5.5	3.5	0	3.5	5.5	6.41	7.71	9.59	10.66
Газрын түвшин, м	1107.65	1107.65	1107.66	1107.68	1107.69	1107.72	1107.76	1107.8	1107.83	1107.84	1107.85	1107.87	1107.89
Төлөвлөлтийн түвшин, м	1107.65	1107.11	1107.66	1108.86	1109.47	1109.55	1109.48	1109.41	1109.33	1108.72	1107.85	1107.31	1107.89

122+220

Аас	0.50	м²
Ахөв	1.08	м²
Ацбс	1.52	м²
Асду	3.70	м²
Аөн	5.72	м²
Аух	0.20	м²
Ашуу	1.40	м²
Ахх	2.77	м²

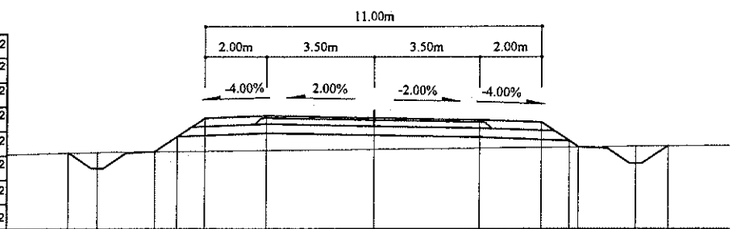

Зай, м	9.98	9.03	7.14	6.41	5.5	3.5	0	3.5	5.5	6.71	8.59	9.66
Газрын түвшин, м	1106.87	1106.89	1106.92	1106.92	1106.93	1106.96	1106.99	1107.03	1107.05	1107.06	1107.08	1107.1
Төлөвлөлтийн түвшин, м	1106.87	1106.37	1106.92	1107.4	1108.01	1108.09	1108.02	1107.95	1107.87	1107.06	1106.52	1107.1

Тайлбар:

Аас - Асфальт бетон хучилт
Ахөв - Хөвөө
Ацбс - Цементээр бэхжүүлсэн суурь
Асду - Суурийн доод үе
Аөн - Дүүргэлт
Аух - Ухмал
Ашуу - Шуудууны эзэлхүүн
Ахх - Хөрс хуулалт

УБ хот, СБД 6-р хороо Бага тойруу, 37Б. Олон Улсын Худалдааны төв	БУЛГАН - ХИШИГ-ӨНДӨР - ГУРВАН БУЛАГ ЧИГЛЭЛИЙН 133.7км ХАТУУ ХУЧИЛТТАЙ АВТО ЗАМЫН АЖЛЫН ЗУРАГ				Хөндлөн огтлол	
	Захирал -	Ким Сон Хуан		Хөндлөн огтлол	Масштаб: 1:200	
	Ерөнхий.инж	Н.Нямсүрэн		ПК 122+160 - ПК 122+260	үе шат	хуудас / бүх/хууд
	Гүйцэтгэсэн	Ж.Батнасан		ШИФР 04/12	ХО	478 / 575
"ГЕО ЗУРАГЛАЛ" ХХК	Шалгасан	Г.Намуун			2012/9 сар	

122+320

Аас	0.50	м²
Ахөв	1.08	м²
Ацбс	1.52	м²
Асдү	3.70	м²
Аөн		м²
Аух	2.80	м²
Ашуу	1.40	м²
Ахх	3.85	м²

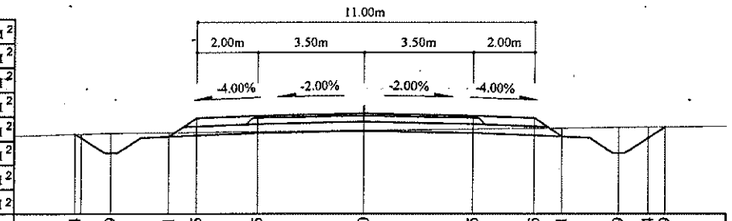

Зай, м	9.44	8.29	6.41	5.5	3.5	0	3.5	5.5	6.41	8.29	9.24	9.79
Газрын түвшин, м	1105.23	1105.26	1105.28	1105.29	1105.32	1105.35	1105.39	1105.42	1105.43	1105.45	1105.46	1105.47
Төлөвлөлтийн түвшин, м	1105.23	1104.6	1105.15	1105.75	1105.83	1105.9	1105.83	1105.75	1105.15	1104.6	1105.1 1105.47	

122+380

Аас	0.50	м²
Ахөв	1.08	м²
Ацбс	1.52	м²
Асдү	3.70	м²
Аөн	0.13	м²
Аух	1.61	м²
Ашуу	1.40	м²
Ахх	3.81	м²

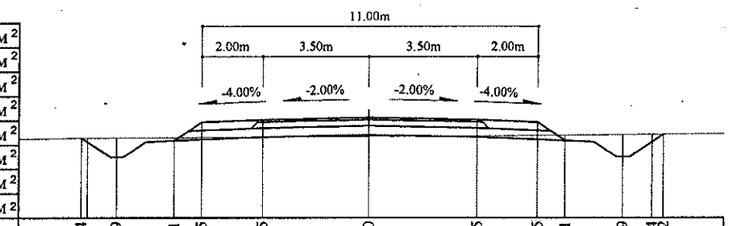

Зай, м	9.44	8.29	6.41	5.5	3.5	0	3.5	5.5	6.41	8.29	9.24	9.62
Газрын түвшин, м	1103.96	1103.97	1103.98	1103.98	1103.99	1104.01	1104.03	1104.05	1104.06	1104.07	1104.08	1104.08
Төлөвлөлтийн түвшин, м	1103.96	1103.33	1103.87	1104.48	1104.56	1104.63	1104.56	1104.48	1103.87	1103.33	1103.83	1104.08

122+300

Аас	0.50	м²
Ахөв	1.08	м²
Ацбс	1.52	м²
Асдү	3.70	м²
Аөн		м²
Аух	6.13	м²
Ашуу	1.40	м²
Ахх	3.95	м²

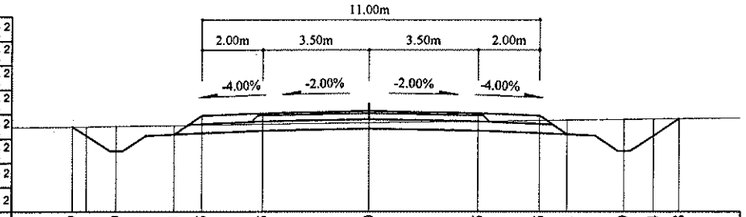

Зай, м	9.69	8.29	6.41	5.5	3.5	0	3.5	5.5	6.41	8.29	9.24	10.08
Газрын түвшин, м	1105.82	1105.84	1105.87	1105.88	1105.9	1105.95	1105.99	1106.02	1106.03	1106.06	1106.07	1106.08
Төлөвлөлтийн түвшин, м	1105.82	1105.02	1105.57	1106.18	1106.26	1106.33	1106.26	1106.18	1105.57	1105.02	1105.52	1106.08

122+360

Аас	0.50	м²
Ахөв	1.08	м²
Ацбс	1.52	м²
Асдү	3.70	м²
Аөн		м²
Аух	3.20	м²
Ашуу	1.40	м²
Ахх	3.84	м²

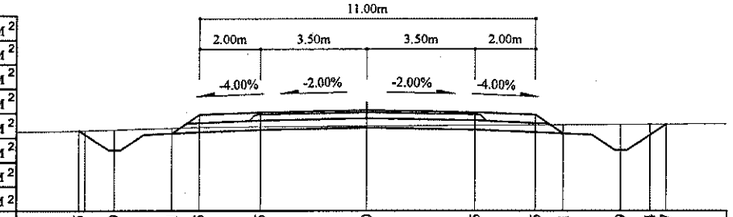

Зай, м	9.45	8.29	6.41	5.5	3.5	0	3.5	5.5	6.41	8.29	9.24	9.77
Газрын түвшин, м	1104.39	1104.42	1104.47	1104.5	1104.52	1104.54	1104.56	1104.57	1104.58	1104.59	1104.6	1104.6
Төлөвлөлтийн түвшин, м	1104.39	1103.75	1104.3	1104.9	1104.98	1105.05	1104.98	1104.9	1104.3	1103.75	1104.25	1104.6

122+280

Аас	0.50	м²
Ахөв	1.08	м²
Ацбс	1.52	м²
Асдү	3.70	м²
Аөн		м²
Аух	5.05	м²
Ашуу	1.40	м²
Ахх	3.91	м²

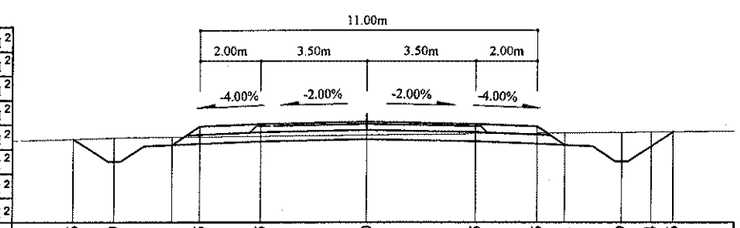

Зай, м	9.6	8.29	6.41	5.5	3.5	0	3.5	5.5	6.41	8.29	9.24	9.96
Газрын түвшин, м	1106.19	1106.22	1106.25	1106.26	1106.28	1106.32	1106.36	1106.38	1106.39	1106.41	1106.42	1106.42
Төлөвлөлтийн түвшин, м	1106.19	1105.45	1105.99	1106.6	1106.68	1106.75	1106.68	1106.6	1105.99	1105.45	1105.95	1106.42

122+340

Аас	0.50	м²
Ахөв	1.08	м²
Ацбс	1.52	м²
Асдү	3.70	м²
Аөн	0.68	м²
Аух	3.23	м²
Ашуу	1.40	м²
Ахх	3.31	м²

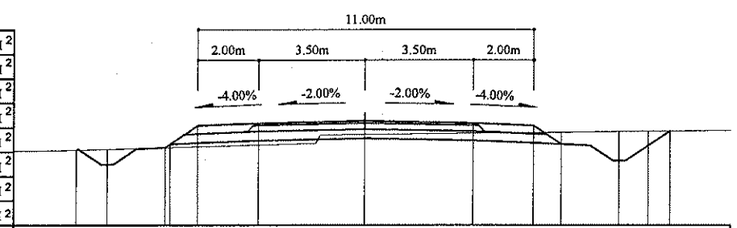

Зай, м	9.46	8.47	6.58	5.5	3.5	0	3.5	5.5	6.41	8.29	9.24	9.96
Газрын түвшин, м	1104.53	1104.56	1104.61	1104.64	1104.69	1105.04	1105.08	1105.1	1105.11	1105.13	1105.14	1105.15
Төлөвлөлтийн түвшин, м	1104.53	1104.06	1104.61	1105.33	1105.41	1105.48	1105.41	1105.33	1104.72	1104.18	1104.68	1105.15

Тайлбар:

Аас - Асфальт бетон хучилт
Ахөв - Хөвөө
Ацбс - Цементээр бэхжүүлсэн суурь
Асдү - Суурийн доод үе
Аөн - Дүүргэлт
Аух - Ухмал
Ашуу - Шуудууны эзэлхүүн
Ахх - Хөрс хуулалт

УБ хот. СБД 6-р хороо Бага тойруу, 37Б. Олон Улсын Худалдааны төв	БУЛГАН - ХИШИГ-ӨНДӨР - ГУРВАН БУЛАГ ЧИГЛЭЛИЙН 133.7км ХАТУУ ХУЧИЛТТАЙ АВТО ЗАМЫН АЖЛЫН ЗУРАГ				Хөндлөн огтлол	
	Захирал	Ким Сон Хуан		Хөндлөн огтлол	Масштаб: 1:200	
	Ерөнхий инж	Н.Нямсүрэн		ПК 122+280 - ПК 122+380	үе шат	хуудас / бүх/хуудас
	Гүйцэтгэсэн	Ж.Батнасан		ШИФР 04/12	ХО	479 / 575
"ГЕО ЗУРАГЛАЛ" ХХК	Шалгасан	Г.Намуун			2012/9 сар	

122+440

Аас	0.50	м²
Ахөв	1.08	м²
Ацбс	1.52	м²
Асдү	3.70	м²
Аөн	5.95	м²
Аух	0.29	м²
Ашуу	1.40	м²
Ахх	2.76	м²

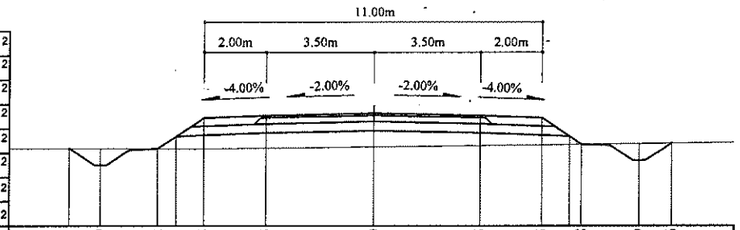

Зай, м	9.93	8.9	7.02	6.41	5.5	3.5	0	3.5	5.5	6.8	8.69	9.76
Газрын түвшин, м	1102.21	1102.21	1102.2	1102.2	1102.2	1102.22	1102.26	1102.3	1102.33	1102.34	1102.36	1102.38
Төлөвлөлтийн түвшин, м	1102.21	1101.65	1102.2	1102.6	1103.21	1103.29	1103.36	1103.29	1103.21	1102.34	1101.8	1102.38

122+500

Аас	0.50	м²
Ахөв	1.08	м²
Ацбс	1.52	м²
Асдү	3.70	м²
Аөн	3.20	м²
Аух	0.21	м²
Ашуу	1.40	м²
Ахх	2.65	м²

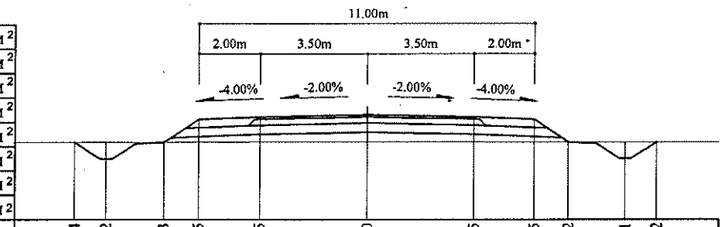

Зай, м	9.54	8.52	6.63	5.5	3.5	0	3.5	5.5	6.62	8.51	9.52
Газрын түвшин, м	1101.19	1101.18	1101.18	1101.19	1101.19	1101.2	1101.19	1101.19	1101.19	1101.19	1101.18
Төлөвлөлтийн түвшин, м	1101.19	1100.64	1101.18	1101.94	1102.02	1102.09	1102.02	1101.94	1101.19	1100.64	1101.18

122+420

Аас	0.50	м²
Ахөв	1.08	м²
Ацбс	1.52	м²
Асдү	3.70	м²
Аөн	2.33	м²
Аух	0.21	м²
Ашуу	1.40	м²
Ахх	2.61	м²

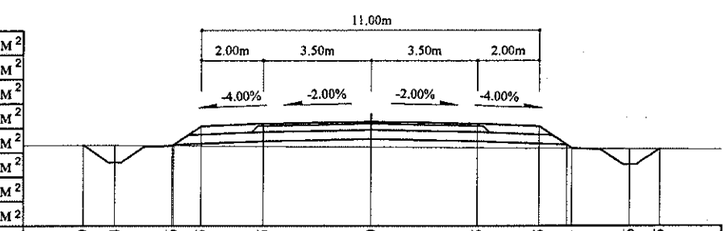

Зай, м	9.39	8.34	6.46	5.5	3.5	0	3.5	5.5	6.41	8.46	9.45
Газрын түвшин, м	1103.01	1103.01	1103	1102.99	1102.98	1102.96	1102.93	1102.92	1102.91	1102.9	1102.89
Төлөвлөлтийн түвшин, м	1103.01	1102.45	1103	1103.63	1103.71	1103.78	1103.71	1103.63	1103.03	1102.37	1102.89

122+480

Аас	0.50	м²
Ахөв	1.08	м²
Ацбс	1.52	м²
Асдү	3.70	м²
Аөн	3.16	м²
Аух	0.22	м²
Ашуу	1.40	м²
Ахх	2.65	м²

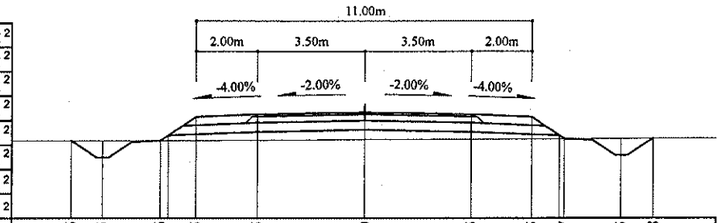

Зай, м	9.56	8.55	6.66	5.5	3.5	0	3.5	5.5	6.57	8.45	9.48
Газрын түвшин, м	1101.58	1101.58	1101.59	1101.59	1101.6	1101.62	1101.64	1101.65	1101.65	1101.66	1101.66
Төлөвлөлтийн түвшин, м	1101.58	1101.04	1101.59	1102.36	1102.44	1102.51	1102.44	1102.36	1101.65	1101.1	1101.66

122+400

Аас	0.50	м²
Ахөв	1.08	м²
Ацбс	1.52	м²
Асдү	3.70	м²
Аөн	0.17	м²
Аух	1.38	м²
Ашуу	1.40	м²
Ахх	3.80	м²

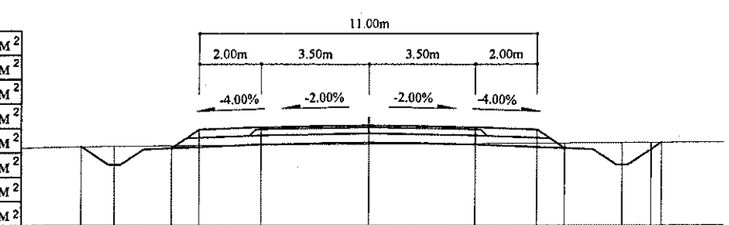

Зай, м	9.4	8.29	6.41	5.5	3.5	0	3.5	5.5	6.41	8.29	9.24 9.39
Газрын түвшин, м	1103.51	1103.52	1103.53	1103.54	1103.56	1103.58	1103.6	1103.61	1103.62	1103.63	1103.63 1103.63
Төлөвлөлтийн түвшин, м	1103.51	1102.91	1103.45	1104.06	1104.14	1104.21	1104.14	1104.06	1103.45	1102.91	1103.41 1103.63

122+460

Аас	0.50	м²
Ахөв	1.08	м²
Ацбс	1.52	м²
Асдү	3.70	м²
Аөн	3.65	м²
Аух	0.20	м²
Ашуу	1.40	м²
Ахх	2.67	м²

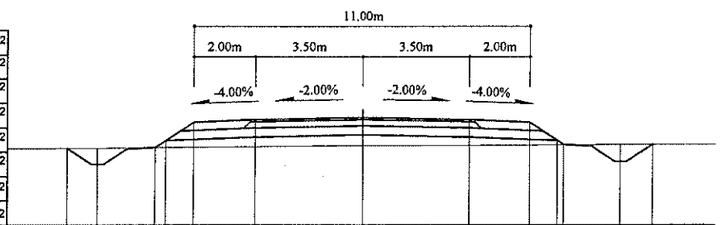

Зай, м	9.62	8.64	6.75	5.5	3.5	0	3.5	5.5	6.61	8.5	9.53
Газрын түвшин, м	1101.93	1101.93	1101.95	1101.96	1101.98	1102.02	1102.03	1102.04	1102.04	1102.05	1102.06
Төлөвлөлтийн түвшин, м	1101.93	1101.41	1101.95	1102.79	1102.87	1102.94	1102.87	1102.79	1102.04	1101.5	1102.06

Тайлбар:

Аас - Асфальт бетон хучилт
Ахөв - Хөвөө
Ацбс - Цементээр бэхжүүлсэн суурь
Асдү - Суурийн доод үе
Аөн - Дүүргэлт
Аух - Ухмал
Ашуу - Шуудууны эзэлхүүн
Ахх - Хөрс хуулалт

УБ хот. СБД 6-р хороо Бага тойруу, 37Б. Олон Улсын Худалдааны төв	БУЛГАН - ХИШИГ-ӨНДӨР - ГУРВАН БУЛАГ ЧИГЛЭЛИЙН 133.7км ХАТУУ ХУЧИЛТТАЙ АВТО ЗАМЫН АЖЛЫН ЗУРАГ			Хөндлөн огтлол		
	Захирал	Ким Сөн Хуан		Хөндлөн огтлол	Масштаб: 1:200	
	Ерөнхий инж	Н.Нямсүрэн		ПК 122+400 - ПК 122+500	үе шат	хуудас / бүх/хууд
	Гүйцэтгэсэн	Ж.Батнасан		ШИФР 04/12	ХО	480 / 575
"ГЕО ЗУРАГЛАЛ" ХХК	Шалгасан	Г.Намуун			2012/9 сар	

122+560

Аас	0.50	м²
Ахөв	1.08	м²
Ацбс	1.52	м²
Асдү	3.70	м²
Аөн	2.75	м²
Аух	0.20	м²
Ашуу	1.40	м²
Ахх	2.63	м²

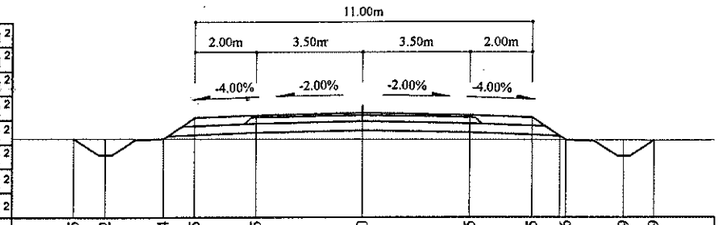

Зай, м	9.45	8.42	6.54	5.5	3.5	0	3.5	5.5	6.6	8.49	9.49
Газрын түвшин, м	1099.98	1099.97	1099.97	1099.98	1099.97	1099.96	1099.94	1099.94	1099.93	1099.92	1099.92
Төлөвлөлтийн түвшин, м	1099.98	1099.43	1099.97	1100.67	1100.75	1100.82	1100.75	1100.67	1099.93	1099.39	1099.92

122+540

Аас	0.50	м²
Ахөв	1.08	м²
Ацбс	1.52	м²
Асдү	3.70	м²
Аөн	1.55	м²
Аух	0.21	м²
Ашуу	1.40	м²
Ахх	2.58	м²

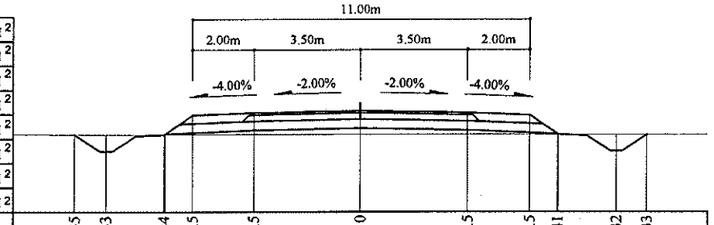

Зай, м	9.35	8.33	6.44	5.5	3.5	0	3.5	5.5	6.41	8.32	9.33
Газрын түвшин, м	1100.47	1100.46	1100.46	1100.47	1100.47	1100.48	1100.47	1100.47	1100.47	1100.46	1100.46
Төлөвлөлтийн түвшин, м	1100.47	1099.92	1100.46	1101.09	1101.17	1101.24	1101.17	1101.09	1100.48	1099.92	1100.46

122+520

Аас	0.50	м²
Ахөв	1.08	м²
Ацбс	1.52	м²
Асдү	3.70	м²
Аөн	3.42	м²
Аух	0.21	м²
Ашуу	1.40	м²
Ахх	2.66	м²

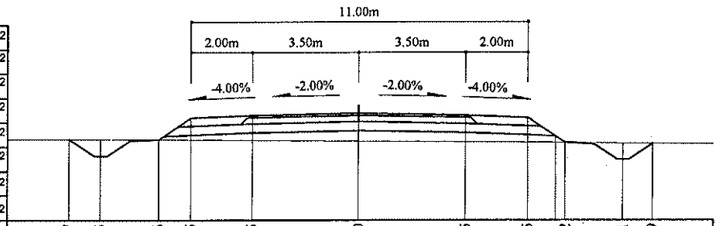

Зай, м	9.47	8.45	6.56	5.5	3.5	0	3.5	5.5	6.72	8.61	9.59
Газрын түвшин, м	1100.81	1100.81	1100.81	1100.8	1100.78	1100.75	1100.73	1100.71	1100.7	1100.68	1100.68
Төлөвлөлтийн түвшин, м	1100.81	1100.26	1100.81	1101.51	1101.59	1101.66	1101.59	1101.51	1100.7	1100.15	1100.68

122+620

Аас	0.50	м²
Ахөв	1.08	м²
Ацбс	1.52	м²
Асдү	3.70	м²
Аөн	8.24	м²
Аух	0.53	м²
Ашуу	1.40	м²
Ахх	2.85	м²

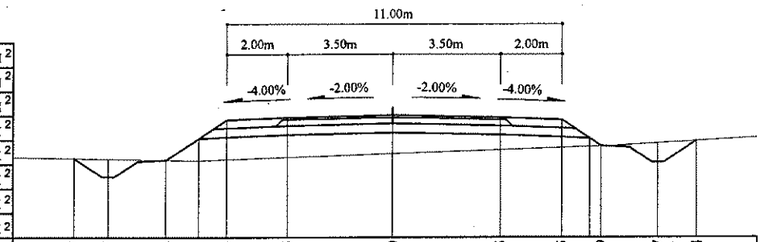

Зай, м	10.47	9.37	7.48	6.41	5.5	3.5	0	3.5	5.5	6.79	8.67	9.94
Газрын түвшин, м	1098.13	1098.11	1098.07	1098.06	1098.09	1098.16	1098.29	1098.42	1098.49	1098.54	1098.63	1098.7
Төлөвлөлтийн түвшин, м	1098.13	1097.53	1098.07	1098.79	1099.4	1099.48	1099.55	1099.48	1099.4	1098.54	1097.99	1098.7

122+600

Аас	0.50	м²
Ахөв	1.08	м²
Ацбс	1.52	м²
Асдү	3.70	м²
Аөн	5.59	м²
Аух	0.39	м²
Ашуу	1.40	м²
Ахх	2.74	м²



Зай, м	10.08	9.02	7.14	6.41	5.5	3.5	0	3.5	5.5	6.58	8.46	9.62
Газрын түвшин, м	1098.75	1098.74	1098.73	1098.72	1098.75	1098.8	1098.89	1099	1099.07	1099.1	1099.16	1099.2
Төлөвлөлтийн түвшин, м	1098.75	1098.18	1098.73	1099.21	1099.82	1099.9	1099.97	1099.9	1099.82	1099.1	1098.56	1099.2

122+580

Аас	0.50	м²
Ахөв	1.08	м²
Ацбс	1.52	м²
Асдү	3.70	м²
Аөн	4.70	м²
Аух	0.31	м²
Ашуу	1.40	м²
Ахх	2.69	м²

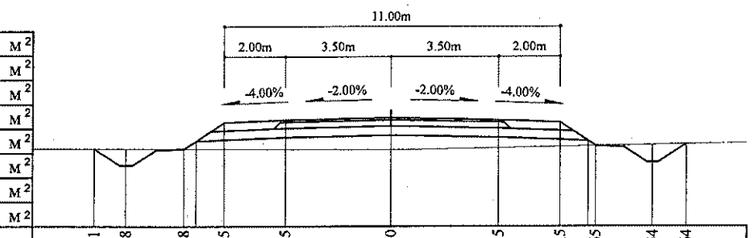

Зай, м	9.71	8.68	6.8	5.5	3.5	0	3.5	5.5	6.65	8.54	9.64	
Газрын түвшин, м	1099.38	1099.38	1099.38	1099.37	1099.36	1099.35	1099.41	1099.45	1099.47	1099.51	1099.53	
Төлөвлөлтийн түвшин, м	1099.38	1098.83	1099.38	1100.24	1100.32	1100.39	1100.32	1100.24	1099.47	1098.93	1099.53	

Тайлбар:

Аас -	Асфальт бетон хучилт	Аөн -	Дүүргэлт
Ахөв -	Хөвөө	Аух -	Ухмал
Ацбс -	Цементээр бэхжүүлсэн суурь	Ашуу -	Шуудууны эзэлхүүн
Асдү -	Суурийн доод үе	Ахх -	Хөрс хуулалт

УБ хот. ЕБД 6-р хороо Бага тойруу, 37Б. Олон Улсын Худалдааны төв	БУЛГАН - ХИШИГ-ӨНДӨР - ГУРВАН БУЛАГ ЧИГЛЭЛИЙН 133.7км ХАТУУ ХУЧИЛТТАЙ АВТО ЗАМЫН АЖЛЫН ЗУРАГ				Хөндлөн огтлол	
	Захирал	Ким Сон Хуан		Хөндлөн огтлол	Масштаб: 1:200	
	Ерөнхий инж	Н.Нямсүрэн		ПК 122+520 - ПК 122+620	үе шат	хуудас / бүх/хуудас
	Гүйцэтгэсэн	Ж.Батнасан		ШИФР 04/12	ХО	481 / 575
"ГЕО ЗУРАГЛАЛ" ХХК	Шалгасан	Г.Намуун			2012/9 сар	

122+680

Аас	0.50	м²
Ахөв	1.08	м²
Ацбс	1.52	м²
Асдү	3.70	м²
Аөн	12.81	м²
Аух	0.39	м²
Ашуу	1.40	м²
Ахх	3.05	м²

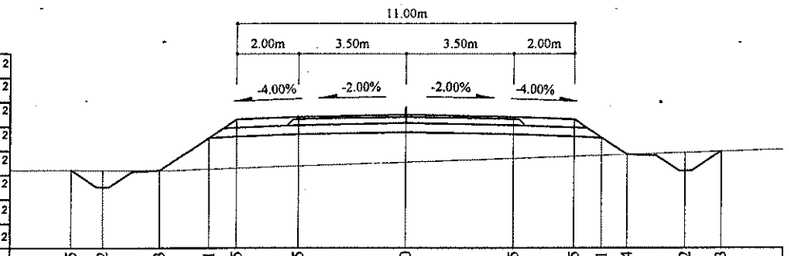

Зай, м	10.95	9.92	8.03	6.41	5.5	3.5	0	3.5	5.5	6.41	7.24	9.12	10.3
Газрын түвшин, м	1096.58	1096.58	1096.57	1096.62	1096.65	1096.72	1096.84	1096.97	1097.04	1097.07	1097.1	1097.16	1097.21
Төлөвлөлтийн түвшин, м	1096.58	1096.02	1096.57	1097.65	1098.26	1098.34	1098.41	1098.34	1098.26	1097.65	1097.1	1096.55	1097.21

122+740

Аас	0.50	м²
Ахөв	1.08	м²
Ацбс	1.52	м²
Асдү	3.70	м²
Аөн	9.49	м²
Аух	0.06	м²
Ашуу	1.40	м²
Ахх	2.92	м²

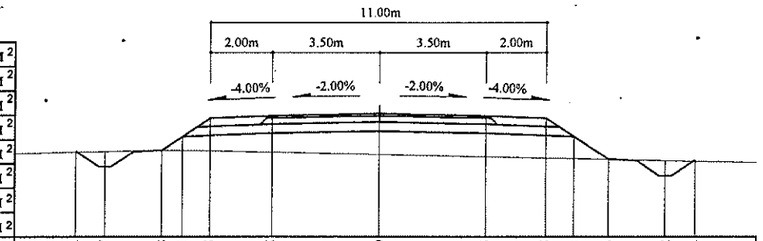

Зай, м	9.94	8.97	7.08	6.41	5.5	3.5	0	3.5	5.5	6.41	7.53	9.42	10.4
Газрын түвшин, м	1096.48	1096.5	1096.54	1096.54	1096.52	1096.48	1096.4	1096.33	1096.29	1096.27	1096.24	1096.2	1096.18
Төлөвлөлтийн түвшин, м	1096.48	1096	1096.54	1096.99	1097.6	1097.68	1097.75	1097.68	1097.6	1096.99	1096.24	1095.7	1096.18

122+660

Аас	0.50	м²
Ахөв	1.08	м²
Ацбс	1.52	м²
Асдү	3.70	м²
Аөн	11.29	м²
Аух	0.45	м²
Ашуу	1.40	м²
Ахх	2.98	м²

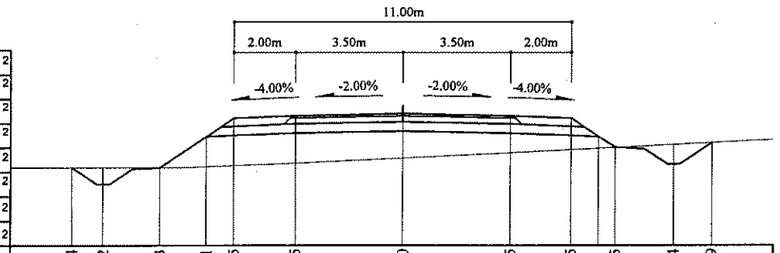

Зай, м	10.84	9.82	7.93	6.41	5.5	3.5	0	3.5	5.5	6.95	8.84	10.09	
Газрын түвшин, м	1096.97	1096.97	1096.96	1096.99	1097.02	1097.1	1097.27	1097.45	1097.55	1097.62	1097.71	1097.77	
Төлөвлөлтийн түвшин, м	1096.97	1096.42	1096.96	1097.98	1098.59	1098.67	1098.74	1098.67	1098.59	1097.62	1097.07	1097.77	

122+720

Аас	0.50	м²
Ахөв	1.08	м²
Ацбс	1.52	м²
Асдү	3.70	м²
Аөн	10.55	м²
Аух	0.18	м²
Ашуу	1.40	м²
Ахх	2.99	м²

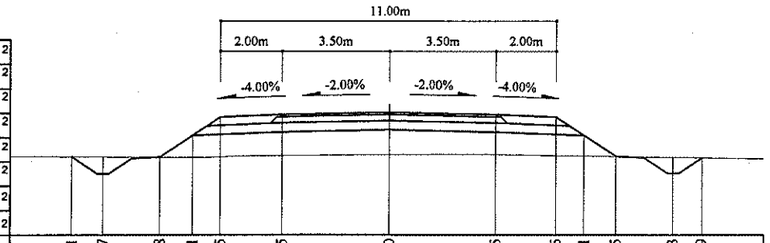

Зай, м	10.41	9.37	7.48	6.41	5.5	3.5	0	3.5	5.5	6.41	7.45	9.33	10.29
Газрын түвшин, м	1096.46	1096.46	1096.45	1096.44	1096.46	1096.5	1096.52	1096.53	1096.5	1096.49	1096.47	1096.44	1096.43
Төлөвлөлтийн түвшин, м	1096.46	1095.9	1096.45	1097.16	1097.77	1097.85	1097.92	1097.85	1097.77	1097.16	1096.47	1095.92	1096.43

122+640

Аас	0.50	м²
Ахөв	1.08	м²
Ацбс	1.52	м²
Асдү	3.70	м²
Аөн	8.66	м²
Аух	0.49	м²
Ашуу	1.40	м²
Ахх	2.88	м²

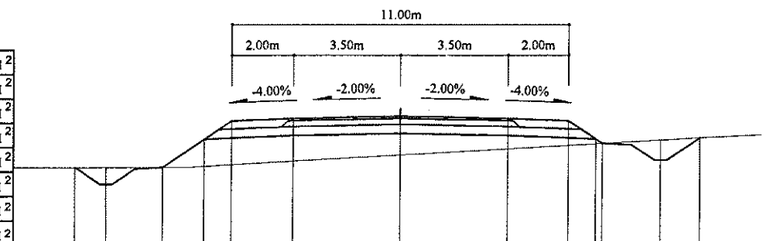

Зай, м	10.68	9.66	7.77	6.41	5.5	3.5	0	3.5	5.5	6.62	8.51	9.79	
Газрын түвшин, м	1097.46	1097.46	1097.46	1097.49	1097.54	1097.65	1097.85	1098.05	1098.16	1098.23	1098.33	1098.4	
Төлөвлөлтийн түвшин, м	1097.46	1096.91	1097.46	1098.37	1098.97	1099.05	1099.12	1099.05	1098.97	1098.23	1097.68	1098.4	

122+700

Аас	0.50	м²
Ахөв	1.08	м²
Ацбс	1.52	м²
Асдү	3.70	м²
Аөн	12.85	м²
Аух	0.30	м²
Ашуу	1.40	м²
Ахх	3.05	м²

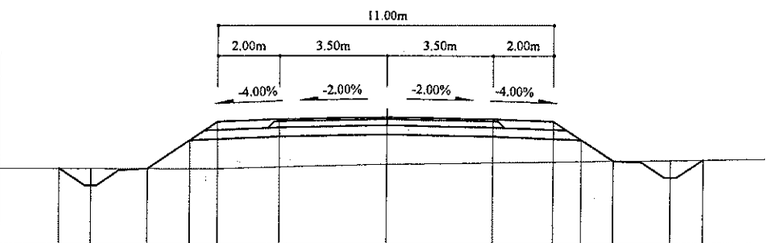

Зай, м	10.73	9.69	7.8	6.41	5.5	3.5	0	3.5	5.5	6.41	7.45	9.34	10.41
Газрын түвшин, м	1096.46	1096.46	1096.45	1096.44	1096.44	1096.49	1096.58	1096.63	1096.66	1096.67	1096.68	1096.71	1096.72
Төлөвлөлтийн түвшин, м	1096.46	1095.9	1096.45	1097.38	1097.98	1098.06	1098.13	1098.06	1097.98	1097.38	1096.68	1096.14	1096.72

Тайлбар:

Аас - Асфальт бетон хучилт
Ахөв - Хөвөө
Ацбс - Цементээр бэхжүүлсэн суурь
Асдү - Суурийн доод үе
Аөн - Дүүргэлт
Аух - Ухмал
Ашуу - Шуудууны эзэлхүүн
Ахх - Хөрс хуулалт

УБ.хот, СБД 6-р хороо Бага тойруу, 37Б. Олон Улсын Худалдааны төв	БУЛГАН - ХИШИГ-ӨНДӨР - ГУРВАН БУЛАГ ЧИГЛЭЛИЙН 133.7км ХАТУУ ХУЧИЛТТАЙ АВТО ЗАМЫН АЖЛЫН ЗУРАГ					Хөндлөн огтлол
	Захирал	Ким Сон Хуан		Хөндлөн огтлол	Масштаб: 1:200	
	Ерөнхий инж	Н.Нямсүрэн		ПК 122+640 - ПК 122+740	үе шат	хуудас / бүх/хууд
	Гүйцэтгэсэн	Ж.Батнасан		ШИФР 04/12	ХО	482 / 575
"ГЕО ЗУРАГЛАЛ" ХХК	Шалгасан	Г.Намуун			2012/9 сар	

122+800

Аас	0.50	м²
Ахөв	1.08	м²
Ацбс	1.52	м²
Асдү	3.70	м²
Аөн	12.34	м²
Аух	0.08	м²
Ашуу	1.40	м²
Ахх	3.05	м²

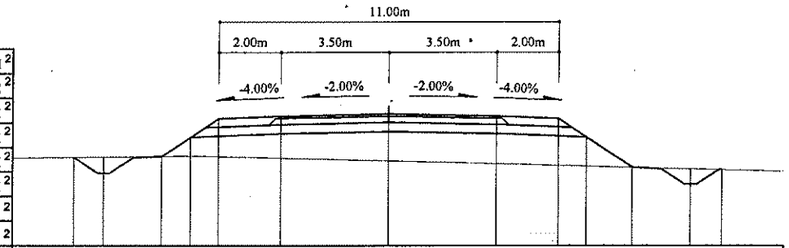

Зай, м	10.2	9.23	7.35	6.41	5.5	3.5	0	3.5	5.5	6.41	7.89	9.78	10.78
Газрын түвшин, м	1095.83	1095.84	1095.86	1095.88	1095.86	1095.81	1095.72	1095.62	1095.57	1095.54	1095.5	1095.45	1095.42
Төлөвлөлтийн түвшин, м	1095.83	1095.32	1095.86	1096.49	1097.1	1097.18	1097.25	1097.18	1097.1	1096.49	1095.5	1094.96	1095.42

122+860

Аас	0.50	м²
Ахөв	1.08	м²
Ацбс	1.52	м²
Асдү	3.70	м²
Аөн	10.09	м²
Аух	0.29	м²
Ашуу	1.40	м²
Ахх	2.97	м²

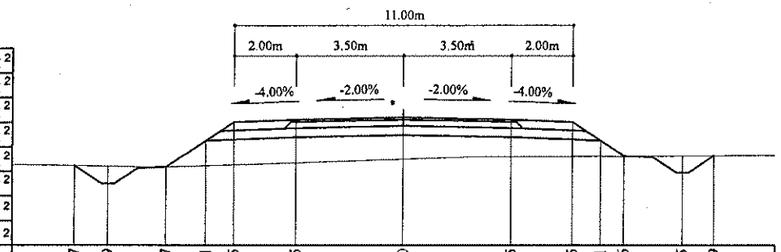

Зай, м	10.67	9.59	7.7	6.41	5.5	3.5	0	3.5	5.5	6.41	7.16	9.05	10.09
Газрын түвшин, м	1095.17	1095.16	1095.13	1095.17	1095.21	1095.27	1095.39	1095.47	1095.48	1095.49	1095.49	1095.5	1095.51
Төлөвлөлтийн түвшин, м	1095.17	1094.59	1095.13	1095.99	1096.6	1096.68	1096.75	1096.68	1096.6	1095.99	1095.49	1094.95	1095.51

122+780

Аас	0.50	м²
Ахөв	1.08	м²
Ацбс	1.52	м²
Асдү	3.70	м²
Аөн	18.46	м²
Аух	0.10	м²
Ашуу	1.40	м²
Ахх	3.27	м²

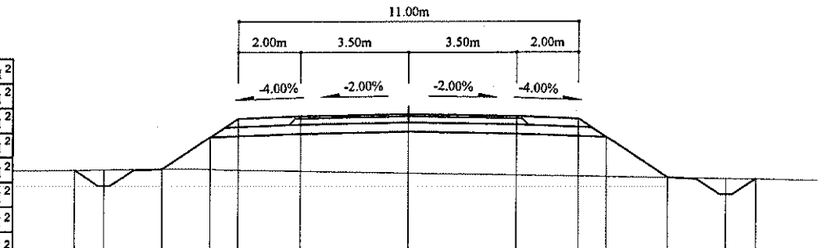

Зай, м	10.83	9.86	7.98	6.41	5.5	3.5	0	3.5	5.5	6.41	8.39	10.27	11.23
Газрын түвшин, м	1095.58	1095.59	1095.61	1095.61	1095.59	1095.55	1095.49	1095.43	1095.39	1095.37	1095.34	1095.3	1095.29
Төлөвлөлтийн түвшин, м	1095.58	1095.07	1095.61	1096.66	1097.26	1097.34	1097.41	1097.34	1097.26	1096.66	1095.34	1094.79	1095.29

122+840

Аас	0.50	м²
Ахөв	1.08	м²
Ацбс	1.52	м²
Асдү	3.70	м²
Аөн	12.13	м²
Аух	0.32	м²
Ашуу	1.40	м²
Ахх	3.01	м²

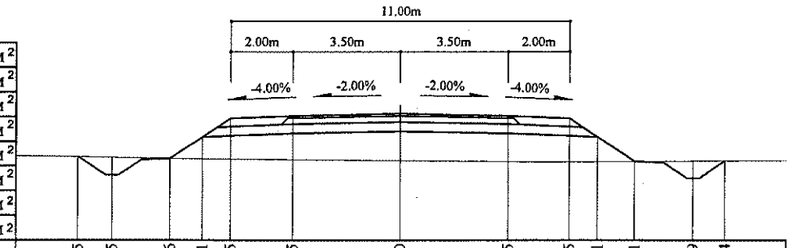

Зай, м	10.45	9.35	7.46	6.41	5.5	3.5	0	3.5	5.5	6.41	7.61	9.49	10.54
Газрын түвшин, м	1095.51	1095.49	1095.45	1095.44	1095.43	1095.42	1095.38	1095.35	1095.34	1095.35	1095.35	1095.36	1095.37
Төлөвлөлтийн түвшин, м	1095.51	1094.91	1095.45	1096.16	1096.76	1096.84	1096.91	1096.84	1096.76	1096.16	1095.35	1094.81	1095.37

122+760

Аас	0.50	м²
Ахөв	1.08	м²
Ацбс	1.52	м²
Асдү	3.70	м²
Аөн	10.59	м²
Аух	0.13	м²
Ашуу	1.40	м²
Ахх	2.96	м²

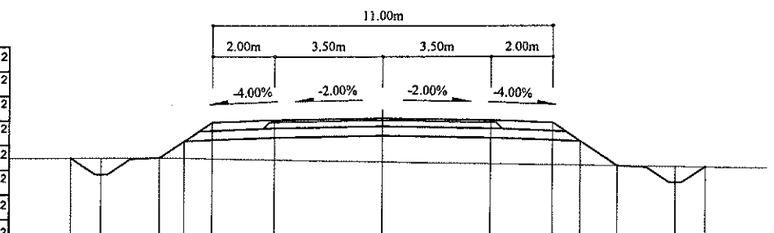

Зай, м	10.1	9.1	7.22	6.41	5.5	3.5	0	3.5	5.5	6.41	7.6	9.49	10.45
Газрын түвшин, м	1096.27	1096.28	1096.29	1096.27	1096.26	1096.22	1096.16	1096.1	1096.07	1096.05	1096.03	1096	1095.98
Төлөвлөлтийн түвшин, м	1096.27	1095.74	1096.29	1096.82	1097.43	1097.51	1097.58	1097.51	1097.43	1096.82	1096.03	1095.48	1095.98

122+820

Аас	0.50	м²
Ахөв	1.08	м²
Ацбс	1.52	м²
Асдү	3.70	м²
Аөн	13.30	м²
Аух	0.19	м²
Ашуу	1.40	м²
Ахх	3.06	м²

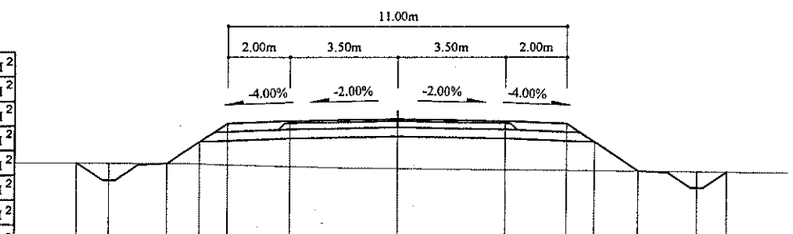

Зай, м	10.4	9.36	7.47	6.41	5.5	3.5	0	3.5	5.5	6.41	7.83	9.71	10.68
Газрын түвшин, м	1095.63	1095.63	1095.62	1095.6	1095.58	1095.53	1095.46	1095.42	1095.4	1095.39	1095.38	1095.36	1095.35
Төлөвлөлтийн түвшин, м	1095.63	1095.07	1095.62	1096.32	1096.93	1097.01	1097.08	1097.01	1096.93	1096.32	1095.38	1094.83	1095.35

Тайлбар:

Аас - Асфальт бетон хучилт
Ахөв - Хөвөө
Ацбс - Цементээр бэхжүүлсэн суурь
Асдү - Суурийн доод үе
Аөн - Дүүргэлт
Аух - Ухмал
Ашуу - Шуудууны эзэлхүүн
Ахх - Хөрс хуулалт

УБ хот. СБД 6-р хороо Бага тойруу, 37Б. Олон Улсын Худалдааны төв
"ГЕО ЗУРАГЛАЛ" ХХК

БУЛГАН - ХИШИГ-ӨНДӨР - ГУРВАН БУЛАГ ЧИГЛЭЛИЙН 133.7км
ХАТУУ ХУЧИЛТТАЙ АВТО ЗАМЫН АЖЛЫН ЗУРАГ

Захирал	Ким Сөн Хуан		Хөндлөн огтлол
Ерөнхий.инж	Н.Нямсүрэн		ПК 122+760 - ПК 122+860
Гүйцэтгэсэн	Ж.Батнасан		ШИФР 04/12
Шалгасан	Г.Намуун		

Хөндлөн огтлол

Масштаб: 1:200

үе шат	хуудас	бүх/хууд
ХО	483	575

2012/9 сар

122+920

Аас	0.50	м²
Ахөв	1.08	м²
Ацбс	1.52	м²
Асдү	3.70	м²
Аөн	26.18	м²
Аух	0.26	м²
Ашуу	1.40	м²
Ахх	3.54	м²

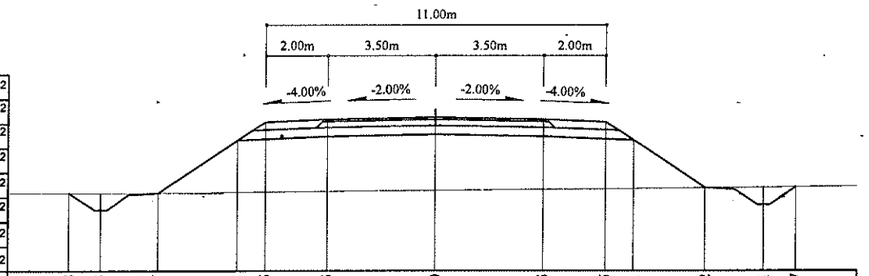

Зай, м	11.88	10.85	8.97	6.41	5.5	3.5	0	3.5	5.5	6.41	8.72	10.61	11.67
Газрын түвшин, м	1094.1	1094.1	1094.09	1094.12	1094.12	1094.14	1094.18	1094.21	1094.23	1094.23	1094.26	1094.27	1094.28
Төлөвлөлтийн түвшин, м	1094.1	1093.55	1094.09	1095.8	1096.41	1096.49	1096.56	1096.49	1096.41	1095.8	1094.26	1093.71	1094.28

122+980

Аас	0.50	м²
Ахөв	1.08	м²
Ацбс	1.52	м²
Асдү	3.70	м²
Аөн	34.93	м²
Аух	0.18	м²
Ашуу	1.40	м²
Ахх	3.83	м²

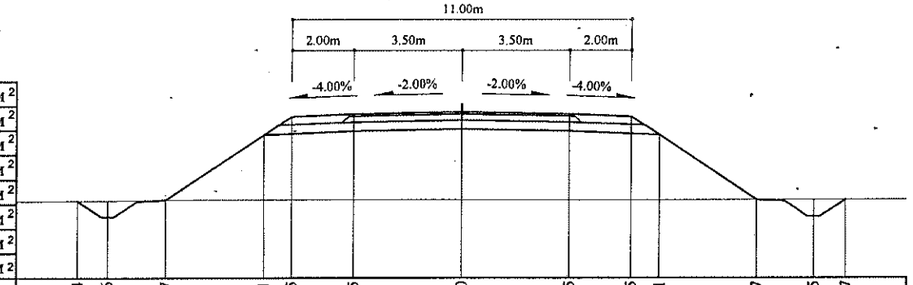

Зай, м	12.44	11.46	9.57	6.41	5.5	3.5	0	3.5	5.5	6.41	9.57	11.45	12.47
Газрын түвшин, м	1093.95	1093.96	1093.98	1093.99	1093.99	1093.99	1093.99	1093.98	1093.98	1093.98	1093.98	1093.98	1093.98
Төлөвлөлтийн түвшин, м	1093.95	1093.43	1093.98	1096.09	1096.69	1096.77	1096.84	1096.77	1096.69	1096.09	1093.98	1093.43	1093.98

122+900

Аас	0.50	м²
Ахөв	1.08	м²
Ацбс	1.52	м²
Асдү	3.70	м²
Аөн	22.26	м²
Аух	0.25	м²
Ашуу	1.40	м²
Ахх	3.40	м²

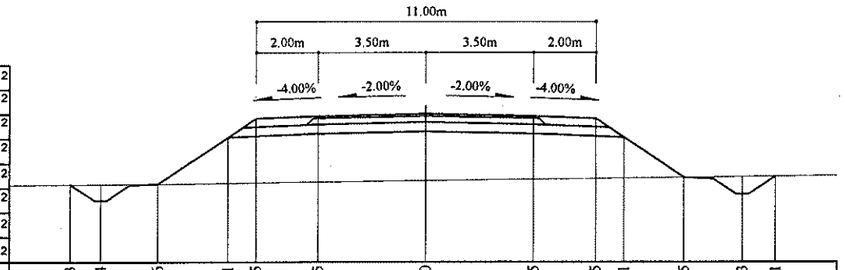

Зай, м	11.53	10.54	8.66	6.41	5.5	3.5	0	3.5	5.5	6.41	8.35	10.23	11.31
Газрын түвшин, м	1094.29	1094.3	1094.31	1094.33	1094.34	1094.37	1094.41	1094.46	1094.48	1094.49	1094.52	1094.54	1094.55
Төлөвлөлтийн түвшин, м	1094.29	1093.76	1094.31	1095.81	1096.42	1096.5	1096.57	1096.5	1096.42	1095.81	1094.52	1093.97	1094.55

122+960

Аас	0.50	м²
Ахөв	1.08	м²
Ацбс	1.52	м²
Асдү	3.70	м²
Аөн	32.43	м²
Аух	0.16	м²
Ашуу	1.40	м²
Ахх	3.75	м²

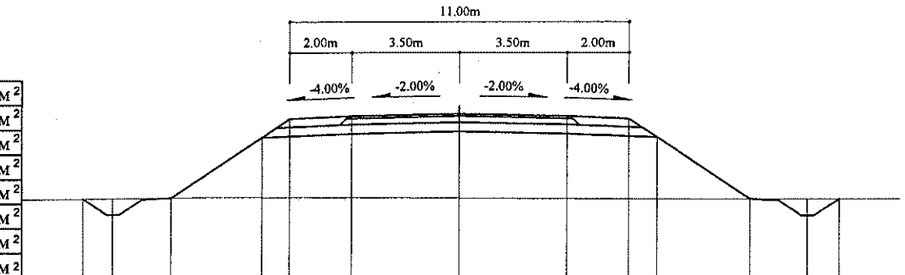

Зай, м	12.18	11.21	9.33	6.41	5.5	3.5	0	3.5	5.5	6.41	9.42	11.3	12.31
Газрын түвшин, м	1093.96	1093.97	1093.99	1094	1093.99	1093.99	1093.97	1093.95	1093.95	1093.94	1093.93	1093.93	1093.93
Төлөвлөлтийн түвшин, м	1093.96	1093.44	1093.99	1095.94	1096.54	1096.62	1096.69	1096.62	1096.54	1095.94	1093.93	1093.39	1093.93

122+880

Аас	0.50	м²
Ахөв	1.08	м²
Ацбс	1.52	м²
Асдү	3.70	м²
Аөн	15.42	м²
Аух	0.32	м²
Ашуу	1.40	м²
Ахх	3.15	м²

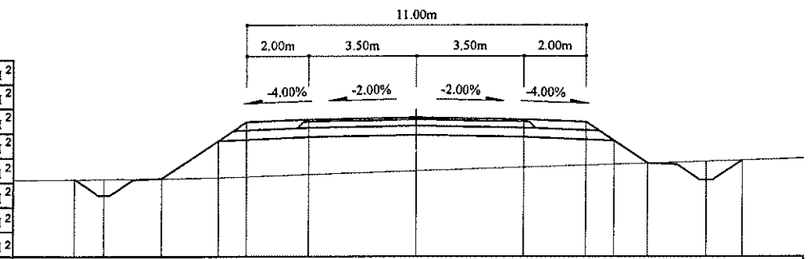

Зай, м	11.09	10.12	8.23	6.41	5.5	3.5	0	3.5	5.5	6.41	7.5	9.38	10.55
Газрын түвшин, м	1094.63	1094.64	1094.66	1094.68	1094.71	1094.78	1094.9	1095.02	1095.08	1095.11	1095.15	1095.21	1095.25
Төлөвлөлтийн түвшин, м	1094.63	1094.11	1094.66	1095.87	1096.48	1096.56	1096.63	1096.56	1096.48	1095.87	1095.15	1094.6	1095.25

122+940

Аас	0.50	м²
Ахөв	1.08	м²
Ацбс	1.52	м²
Асдү	3.70	м²
Аөн	28.88	м²
Аух	0.16	м²
Ашуу	1.40	м²
Ахх	3.64	м²

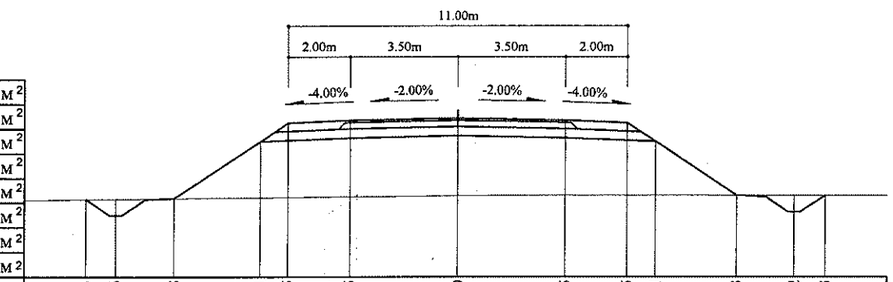

Зай, м	12.03	11.06	9.18	6.41	5.5	3.5	0	3.5	5.5	6.41	9.03	10.92	11.93
Газрын түвшин, м	1093.96	1093.97	1094	1094.02	1094.03	1094.05	1094.08	1094.1	1094.1	1094.1	1094.09	1094.09	1094.09
Төлөвлөлтийн түвшин, м	1093.96	1093.45	1094	1095.84	1096.45	1096.53	1096.6	1096.53	1096.45	1095.84	1094.09	1093.55	1094.09

Тайлбар:

- Аас - Асфальт бетон хучилт
- Ахөв - Хөвөө
- Ацбс - Цементээр бэхжүүлсэн суурь
- Асдү - Суурийн доод үе
- Аөн - Дүүргэлт
- Аух - Ухмал
- Ашуу - Шуудууны эзэлхүүн
- Ахх - Хөрс хуулалт

УБ хот. СБД 6-р хороо Бага тойруу, 37Б. Олон Улсын Худалдааны төв	БУЛГАН - ХИШИГ-ӨНДӨР - ГУРВАН БУЛАГ ЧИГЛЭЛИЙН 133.7км ХАТУУ ХУЧИЛТТАЙ АВТО ЗАМЫН АЖЛЫН ЗУРАГ				Хөндлөн огтлол	
	Захирал	Ким Сон Хуан		Хөндлөн огтлол	Масштаб: 1:200	
	Ерөнхий.инж	Н.Нямсүрэн		ПК 122+880 - ПК 122+980	үе шат	хуудас / бүх/хууд
	Гүйцэтгэсэн	Ж.Батнасан		ШИФР 04/12	ХО	484 / 575
"ГЕО ЗУРАГЛАЛ" ХХК	Шалгасан	Г.Намуун			2012/9 сар	

123+040

Аас	0.50	м²
Ахөв	1.08	м²
Ацбс	1.52	м²
Асдү	3.70	м²
Аөн	52.03	м²
Аух	0.23	м²
Ашуу	1.40	м²
Ахх	4.32	м²

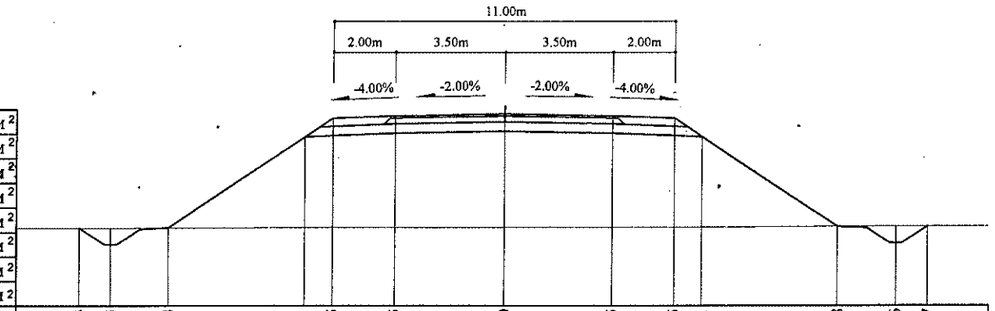

Зай, м	13.73	12.73	10.84	6.41	5.5	3.5	0	3.5	5.5	6.41	10.78	12.66	13.7
Газрын түвшин, м	1093.64	1093.65	1093.65	1093.66	1093.66	1093.66	1093.66	1093.67	1093.67	1093.67	1093.69	1093.7	1093.7
Төлөвлөлтийн түвшин, м	1093.64	1093.11	1093.65	1096.6	1097.21	1097.29	1097.36	1097.29	1097.21	1096.6	1093.69	1093.15	1093.7

123+020

Аас	0.50	м²
Ахөв	1.08	м²
Ацбс	1.52	м²
Асдү	3.70	м²
Аөн	46.20	м²
Аух	0.23	м²
Ашуу	1.40	м²
Ахх	4.16	м²

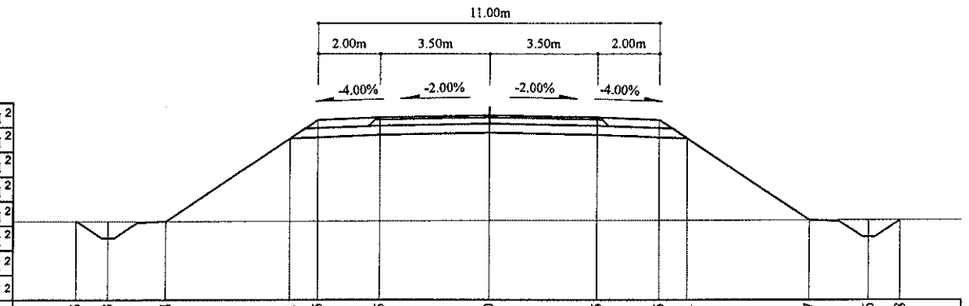

Зай, м	13.35	12.33	10.44	6.41	5.5	3.5	0	3.5	5.5	6.41	10.37	12.26	13.28
Газрын түвшин, м	1093.75	1093.75	1093.74	1093.75	1093.75	1093.76	1093.77	1093.78	1093.78	1093.78	1093.79	1093.79	1093.79
Төлөвлөлтийн түвшин, м	1093.75	1093.2	1093.74	1096.43	1097.04	1097.12	1097.19	1097.12	1097.04	1096.43	1093.79	1093.24	1093.79

123+000

Аас	0.50	м²
Ахөв	1.08	м²
Ацбс	1.52	м²
Асдү	3.70	м²
Аөн	41.18	м²
Аух	0.21	м²
Ашуу	1.40	м²
Ахх	4.02	м²

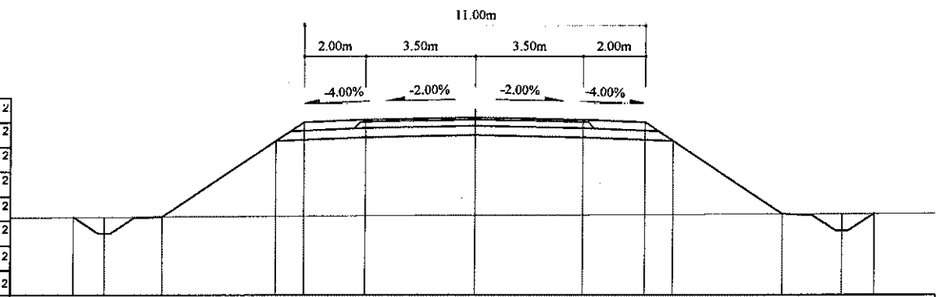

Зай, м	12.97	11.99	10.1	6.41	5.5	3.5	0	3.5	5.5	6.41	9.97	11.86	12.9
Газрын түвшин, м	1093.78	1093.78	1093.8	1093.81	1093.82	1093.82	1093.84	1093.85	1093.86	1093.87	1093.88	1093.89	1093.89
Төлөвлөлтийн түвшин, м	1093.78	1093.25	1093.8	1096.26	1096.86	1096.94	1097.01	1096.94	1096.86	1096.26	1093.88	1093.34	1093.89

Тайлбар:

Аас -	Асфальт бетон хучилт	Аөн -	Дүүргэлт
Ахөв -	Хөвөө	Аух -	Ухмал
Ацбс -	Цементээр бэхжүүлсэн суурь	Ашуу -	Шуудууны эзэлхүүн
Асдү -	Суурийн доод үе	Ахх -	Хөрс хуулалт

УБ хот. СБД 6-р хороо Бага тойруу, 37Б. Олон Улсын Худалдааны төв

"ГЕО ЗУРАГЛАЛ" ХХК

БУЛГАН - ХИШИГ-ӨНДӨР - ГУРВАН БУЛАГ ЧИГЛЭЛИЙН 133.7км ХАТУУ ХУЧИЛТТАЙ АВТО ЗАМЫН АЖЛЫН ЗУРАГ.

Захирал	Ким Сөн Хуан		Хөндлөн огтлол
Ерөнхий.инж	Н.Нямсүрэн		ПК 123+000 - ПК 123+040
Гүйцэтгэсэн	Ж.Батнасан		ШИФР 04/12
Шалгасан	Г.Намуун		

Хөндлөн огтлол

- Масштаб: 1:200

үе шат	хуудас	бүх/хууд
ХО	485а	575

2012/9 сар

123+100

Аас	0.50	м²
Ахөв	1.08	м²
Ацбс	1.52	м²
Асдү	3.70	м²
Аөн	62.34	м²
Аух	0.25	м²
Ашуу	1.40	м²
Ахх	4.61	м²

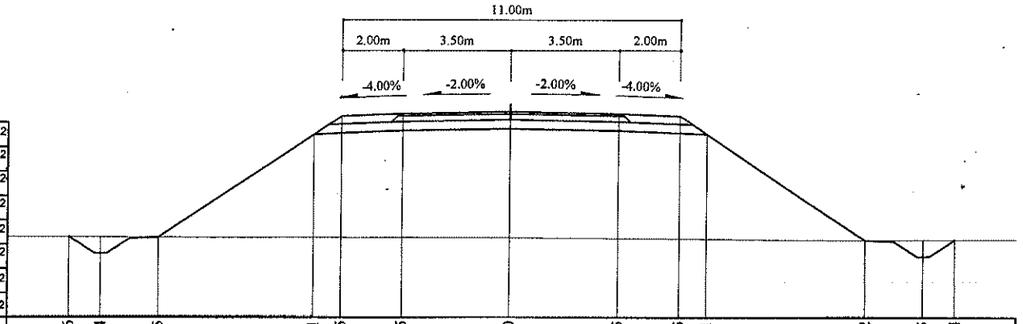

Зай, м	14.36	13.34	11.45	6.41	5.5	3.5	0	3.5	5.5	6.41	11.62	13.5	14.54	
Газрын түвшин, м	1093.74	1093.74	1093.73	1093.72	1093.72	1093.72	1093.71	1093.68	1093.67	1093.66	1093.62	1093.63	1093.64	
Төлөвлөлтийн түвшин, м	1093.74	1093.19	1093.73	1097.09	1097.7	1097.78	1097.85	1097.78	1097.7	1097.09	1093.62	1093.08	1093.64	

123+080

Аас	0.50	м²
Ахөв	1.08	м²
Ацбс	1.52	м²
Асдү	3.70	м²
Аөн	61.64	м²
Аух	0.25	м²
Ашуу	1.40	м²
Ахх	4.57	м²

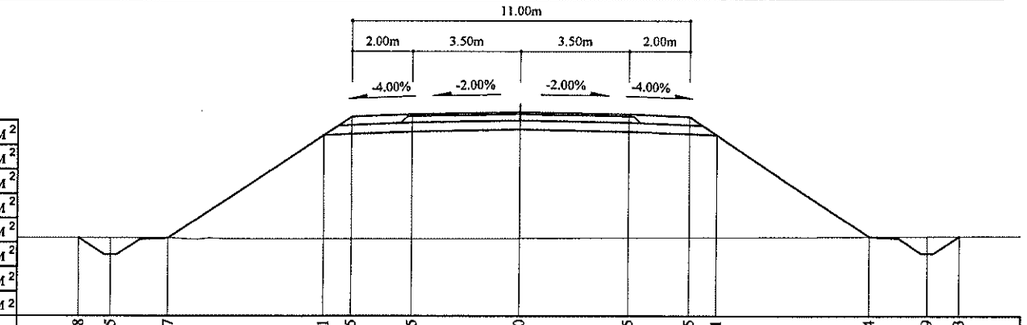

Зай, м	14.38	13.35	11.47	6.41	5.5	3.5	0	3.5	5.5	6.41	11.4	13.29	14.33	
Газрын түвшин, м	1093.59	1093.58	1093.58	1093.56	1093.56	1093.56	1093.57	1093.59	1093.6	1093.6	1093.62	1093.63	1093.64	
Төлөвлөлтийн түвшин, м	1093.59	1093.03	1093.58	1096.95	1097.56	1097.64	1097.71	1097.64	1097.56	1096.95	1093.62	1093.08	1093.64	

123+060

Аас	0.50	м²
Ахөв	1.08	м²
Ацбс	1.52	м²
Асдү	3.70	м²
Аөн	56.73	м²
Аух	0.23	м²
Ашуу	1.40	м²
Ахх	4.45	м²

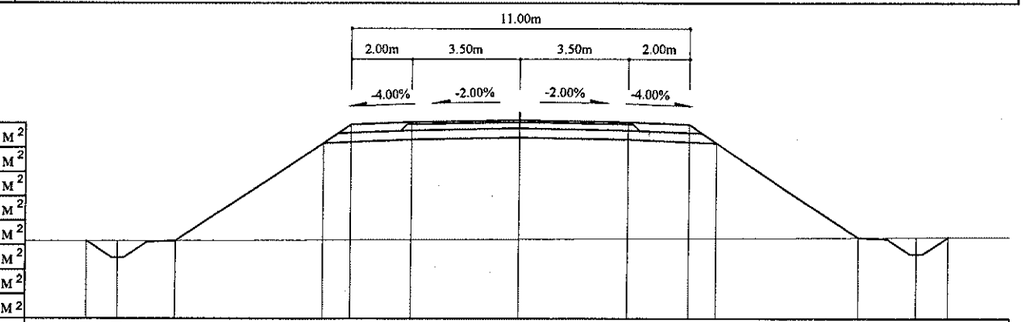

Зай, м	14.11	13.1	11.21	6.41	5.5	3.5	0	3.5	5.5	6.41	11.06	12.94	13.98	
Газрын түвшин, м	1093.57	1093.57	1093.57	1093.59	1093.6	1093.61	1093.62				1093.68	1093.69	1093.69	
Төлөвлөлтийн түвшин, м	1093.57	1093.03	1093.57	1096.78	1097.38	1097.46	1097.53	1097.46	1097.38	1096.78	1093.68	1093.13	1093.69	

Тайлбар:

Аас -	Асфальт бетон хучилт	Лон -	Дүүргэлт
Ахөв -	Хөвөө	Аух -	Ухмал
Ацбс -	Цементээр бэхжүүлсэн суурь	Ашуу -	Шуудууны эзэлхүүн
Асдү -	Суурийн доод үе	Ахх -	Хөрс хуулалт

УБ хот, СБД 6-р хороо
Бага тойруу, 37Б. Олон
Улсын Худалдааны төв

"ГЕО ЗУРАГЛАЛ" ХХК

БУЛГАН - ХИШИГ-ӨНДӨР - ГУРВАН БУЛАГ ЧИГЛЭЛИЙН 133.7км
ХАТУУ ХУЧИЛТТАЙ АВТО ЗАМЫН АЖЛЫН ЗУРАГ

Захирал	Ким Сон Хуан		Хөндлөн огтлол
Ерөнхий.инж	Н.Нямсүрэн		ПК 123+060 - ПК 123+100
Гүйцэтгэсэн	Ж.Батнасан		ШИФР 04/12
Шалгасан	Г.Намуун		

Хөндлөн огтлол

Масштаб: 1:200

үе шат	хуудас	бүх/хууд
ХО	485b	575

2012/9 сар

123+145

Аас	0.50	м²
Ахөв	1.08	м²
Ацбс	1.52	м²
Асдү	3.70	м²
Аөн	51.65	м²
Аух	0.36	м²
Ашуу	1.40	м²
Ахх	4.33	м²

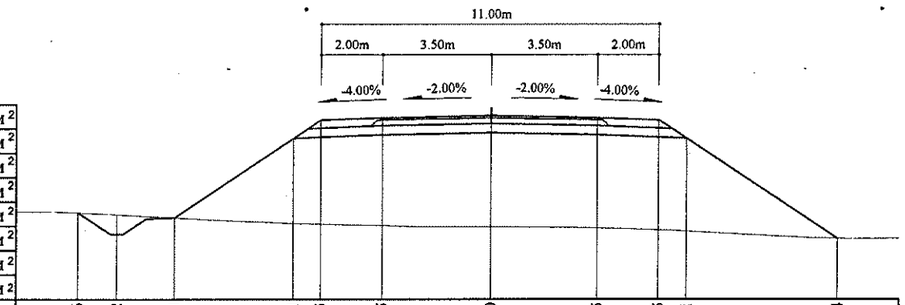

Зай, м	13.46	12.2	10.31	6.41	5.5	3.5	0	3.5	5.5	6.41	11.34
Газрын түвшин, м	1094.68	1094.63	1094.52	1094.33	1094.31	1094.27	1094.22	1094.19	1094.12	1094.08	1093.84
Төлөвлөлтийн түвшин, м	1094.68	1093.98	1094.52	1097.12	1097.73	1097.81	1097.88	1097.81	1097.73	1097.12	1093.84

123+115

Аас	0.50	м²
Ахөв	1.08	м²
Ацбс	1.52	м²
Асдү	3.70	м²
Аөн	61.12	м²
Аух		м²
Ашуу	1.40	м²
Ахх	4.66	м²

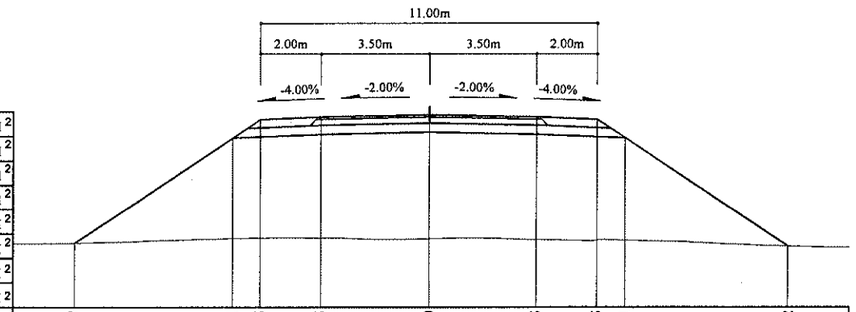

Зай, м	11.57	6.41	5.5	3.5	0	3.5	5.5	6.41	11.72
Газрын түвшин, м	1093.71	1093.86	1093.87	1093.87	1093.85	1093.82	1093.81	1093.8	1093.61
Төлөвлөлтийн түвшин, м	1093.71	1097.15	1097.76	1097.84	1097.91	1097.84	1097.76	1097.15	1093.61

Тайлбар:

Аас - Асфальт бетон хучилт
Ахөв - Хөвөө
Ацбс - Цементээр бэхжүүлсэн суурь
Асдү - Суурийн доод үе
Аөн - Дүүргэлт
Аух - Ухмал
Ашуу - Шуудууны эзэлхүүн
Ахх - Хөрс хуулалт

УБ хот. СБД 6-р хороо Бага тойруу, 37Б. Олон Улсын Худалдааны төв	БУЛГАН - ХИШИГ-ӨНДӨР - ГУРВАН БУЛАГ ЧИГЛЭЛИЙН 133.7км ХАТУУ ХУЧИЛТТАЙ АВТО ЗАМЫН АЖЛЫН ЗУРАГ				Хөндлөн огтлол		
	Захирал	Ким Сөн Хуан		Хөндлөн огтлол	Масштаб: 1:200		
	Ерөнхий инж	Н.Нямсүрэн		ПК 123+115 ПК 123+145	үе шат	хуудас	бүх/хууд
	Гүйцэтгэсэн	Ж.Батнасан		ШИФР 04/12	ХО	486	575
"ГЕО ЗУРАГЛАЛ" ХХК	Шалгасан	Г.Намуун			2012/9 сар		

123+200

Аас	0.50	м²
Ахөв	1.08	м²
Ацбс	1.52	м²
Асдү	3.70	м²
Аөн	39.89	м²
Аух	0.21	м²
Ашуу	1.40	м²
Ахх	3.98	м²

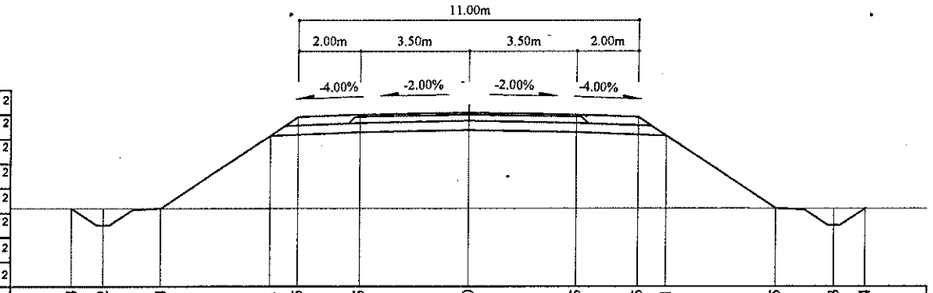

Зай, м	12.84	11.82	9.94	6.41	5.5	3.5	0	3.5	5.5	6.41	9.95	11.83	12.84
Газрын түвшин, м	1094.31	1094.31	1094.31	1094.31	1094.31	1094.31	1094.31	1094.31	1094.31	1094.31	1094.3	1094.3	1094.3
Төлөвлөлтийн түвшин, м	1094.31	1093.77	1094.31	1096.66	1097.27	1097.35	1097.42	1097.35	1097.27	1096.66	1094.3	1093.76	1094.3

123+260

Аас	0.50	м²
Ахөв	1.08	м²
Ацбс	1.52	м²
Асдү	3.70	м²
Аөн	35.97	м²
Аух	0.23	м²
Ашуу	1.40	м²
Ахх	3.85	м²

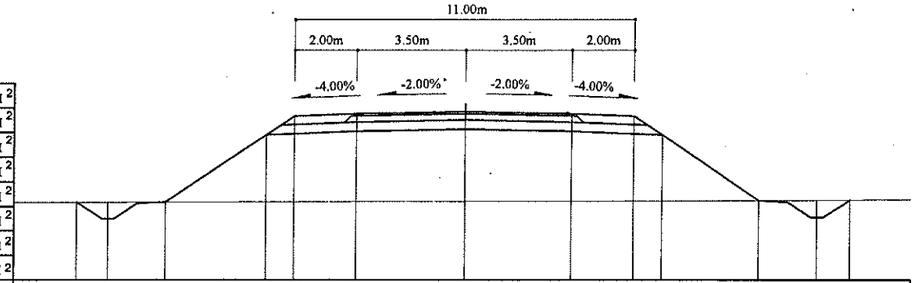

Зай, м	12.56	11.55	9.67	6.41	5.5	3.5	0	3.5	5.5	6.41	9.59	11.48	12.52
Газрын түвшин, м	1093.87	1093.87	1093.87	1093.88	1093.88	1093.88	1093.89	1093.9	1093.9	1093.91	1093.92	1093.93	1093.94
Төлөвлөлтийн түвшин, м	1093.87	1093.33	1093.87	1096.05	1096.65	1096.73	1096.8	1096.73	1096.65	1096.05	1093.92	1093.38	1093.94

123+180

Аас	0.50	м²
Ахөв	1.08	м²
Ацбс	1.52	м²
Асдү	3.70	м²
Аөн	36.99	м²
Аух	0.22	м²
Ашуу	1.40	м²
Ахх	3.89	м²



Зай, м	12.61	11.57	9.69	6.41	5.5	3.5	0	3.5	5.5	6.41	9.75	11.64	12.64
Газрын түвшин, м	1094.69	1094.69	1094.68	1096.68	1094.67	1094.67	1094.66	1094.65	1094.65	1094.65	1094.64	1094.63	1094.63
Төлөвлөлтийн түвшин, м	1094.69	1094.14	1094.68	1096.87	1097.48	1097.56	1097.63	1097.56	1097.48	1096.87	1094.64	1094.1	1094.63

123+240

Аас	0.50	м²
Ахөв	1.08	м²
Ацбс	1.52	м²
Асдү	3.70	м²
Аөн	39.63	м²
Аух	0.24	м²
Ашуу	1.40	м²
Ахх	3.97	м²



Зай, м	12.83	11.81	9.93	6.41	5.5	3.5	0	3.5	5.5	6.41	9.9	11.79	12.82
Газрын түвшин, м	1093.91	1093.91	1093.91	1093.91	1093.91	1093.91	1093.91	1093.91	1093.91	1093.91	1093.92	1093.93	1093.93
Төлөвлөлтийн түвшин, м	1093.91	1093.36	1093.91	1096.25	1096.86	1096.94	1097.01	1096.94	1096.86	1096.25	1093.92	1093.38	1093.93

123+160

Аас	0.50	м²
Ахөв	1.08	м²
Ацбс	1.52	м²
Асдү	3.70	м²
Аөн	43.46	м²
Аух	0.27	м²
Ашуу	1.40	м²
Ахх	4.08	м²

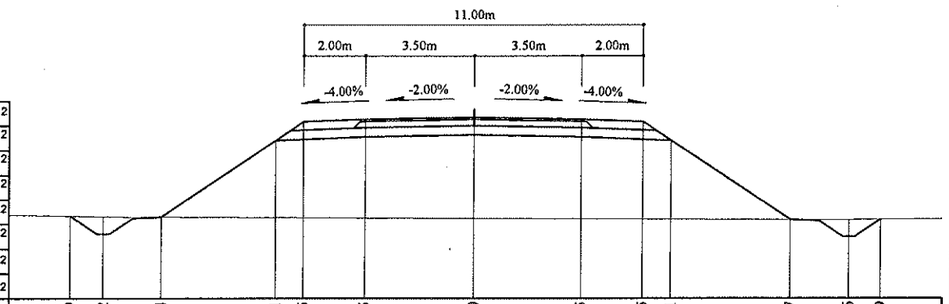

Зай, м	13.09	12.02	10.14	6.41	5.5	3.5	0	3.5	5.5	6.41	10.27	12.16	13.19
Газрын түвшин, м	1094.59	1094.57	1094.56	1094.54	1094.54	1094.53	1094.51	1094.5	1094.49	1094.49	1094.47	1094.47	1094.48
Төлөвлөлтийн түвшин, м	1094.59	1094.01	1094.56	1097.04	1097.65	1097.73	1097.8	1097.73	1097.65	1097.04	1094.47	1093.92	1094.48

123+220

Аас	0.50	м²
Ахөв	1.08	м²
Ацбс	1.52	м²
Асдү	3.70	м²
Аөн	41.67	м²
Аух	0.22	м²
Ашуу	1.40	м²
Ахх	4.03	м²



Зай, м	12.98	11.96	10.07	6.41	5.5	3.5	0	3.5	5.5	6.41	10.07	11.96	12.97
Газрын түвшин, м	1094.01	1094.01	1094.01	1094.01	1094.01	1094.01	1094.01	1094.01	1094.02	1094.02	1094.01	1094.01	1094.01
Төлөвлөлтийн түвшин, м	1094.01	1093.47	1094.01	1096.46	1097.06	1097.14	1097.21	1097.14	1094.02	1097.06	1094.01	1093.47	1094.01

Тайлбар:

- Аас - Асфальт бетон хучилт
- Ахөв - Хөвөө
- Ацбс - Цементээр бэхжүүлсэн суурь
- Асдү - Суурийн доод үе
- Аөн - Дүүргэлт
- Аух - Ухмал
- Ашуу - Шуудууны эзэлхүүн
- Ахх - Хөрс хуулалт

УБ.хот, СБД 6-р хороо Бага тойруу, 37Б Олон Улсын Худалдааны төв	БУЛГАН - ХИШИГ-ӨНДӨР - ГУРВАН БУЛАГ ЧИГЛЭЛИЙН 133.7км ХАТУУ ХУЧИЛТТАЙ АВТО ЗАМЫН АЖЛЫН ЗУРАГ				Хөндлөн огтлол	
	Захирал	Ким-Сон-Хуан		Хөндлөн огтлол	Масштаб: 1:200	
	Ерөнхий.инж	Н.Нямсүрэн		ПК 123+160 - ПК 123+260	үе шат	хуудас / бүх/хууд
	Гүйцэтгэсэн	Ж.Батнасан		ШИФР 04/12	ХО	487 / 575
"ГЕО ЗУРАГЛАЛ" ХХК	Шалгасан	Г.Намуун			2012/9 сар	

123+320

Аас	0.50	м²
Ахөв	1.08	м²
Ацбс	1.52	м²
Асду	3.70	м²
Аөн	20.99	м²
Аух	0.25	м²
Ашуу	1.40	м²
Ахх	3.35	м²

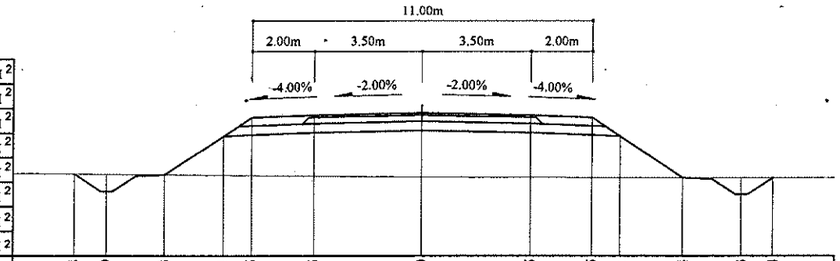

Зай, м	11.24	10.19	8.3	6.41	5.5	3.5	0	3.5	5.5	6.41	8.44	10.33	11.34
Газрын түвшин, м	1094.19	1094.19	1094.17	1095.43	1094.14	1094.12	1094.09	1094.08	1094.08	1094.08	1094.08	1093.53	1094.07	1094.07
Төлөвлөлтийн түвшин, м	1094.19	1093.62	1094.17	1095.43	1096.04	1096.12	1096.19	1096.12	1096.04	1095.43	1094.08	1093.53	1094.07	1094.07

123+300

Аас	0.50	м²
Ахөв	1.08	м²
Ацбс	1.52	м²
Асду	3.70	м²
Аөн	23.48	м²
Аух	0.20	м²
Ашуу	1.40	м²
Ахх	3.45	м²

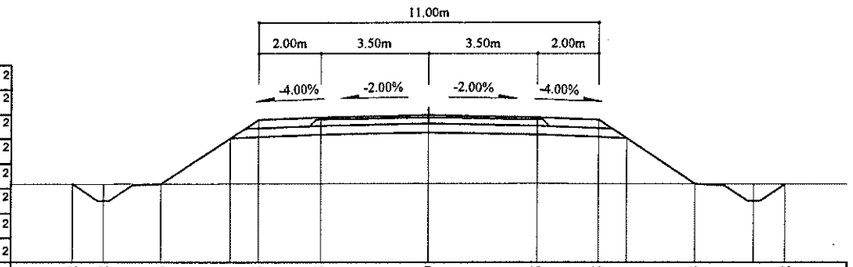

Зай, м	11.52	10.52	8.63	6.41	5.5	3.5	0	3.5	5.5	6.41	8.63	10.51	11.52
Газрын түвшин, м	1094.15	1094.15	1094.15	1095.64	1094.16	1094.17	1094.18	1094.17	1094.16	1094.16	1094.16	1094.15	1094.15
Төлөвлөлтийн түвшин, м	1094.15	1093.61	1094.15	1095.64	1096.24	1096.32	1096.39	1096.32	1096.24	1095.64	1094.16	1093.61	1094.15

123+280

Аас	0.50	м²
Ахөв	1.08	м²
Ацбс	1.52	м²
Асду	3.70	м²
Аөн	26.62	м²
Аух	0.16	м²
Ашуу	1.40	м²
Ахх	3.57	м²

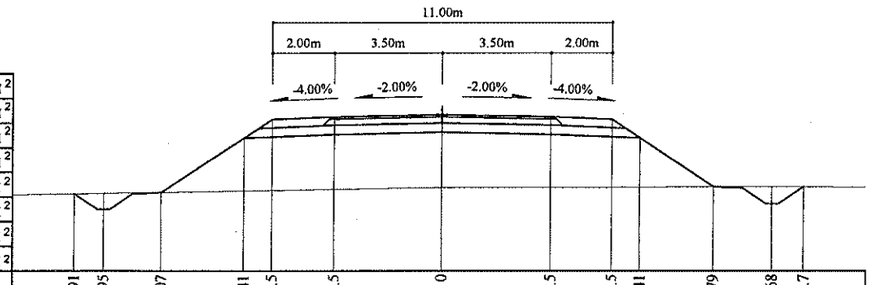

Зай, м	11.91	10.95	9.07	6.41	5.5	3.5	0	3.5	5.5	6.41	8.79	10.68	11.7
Газрын түвшин, м	1094.02	1094.04	1094.07	1095.84	1094.12	1094.13	1094.17	1094.22	1094.23	1094.23	1094.24	1094.25	1094.26	1094.25
Төлөвлөлтийн түвшин, м	1094.02	1093.52	1094.07	1095.84	1096.45	1096.53	1096.6	1096.53	1096.45	1095.84	1094.25	1093.71	1094.25

123+380

Аас	0.50	м²
Ахөв	1.08	м²
Ацбс	1.52	м²
Асду	3.70	м²
Аөн	15.76	м²
Аух	0.20	м²
Ашуу	1.40	м²
Ахх	3.17	м²

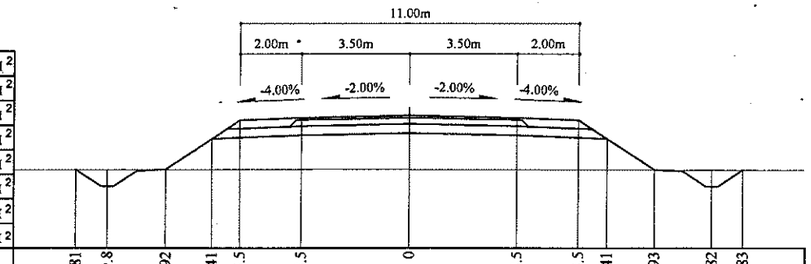

Зай, м	10.81	9.8	7.92	6.41	5.5	3.5	0	3.5	5.5	6.41	7.93	9.82	10.83
Газрын түвшин, м	1093.98	1093.99	1093.99	1093.99	1094	1094	1094	1093.99	1093.99	1093.98	1093.98	1093.98	1093.98
Төлөвлөлтийн түвшин, м	1093.98	1093.44	1093.99	1095	1095.6	1095.68	1095.75	1095.68	1095.6	1095	1093.98	1093.44	1093.98

123+360

Аас	0.50	м²
Ахөв	1.08	м²
Ацбс	1.52	м²
Асду	3.70	м²
Аөн	17.33	м²
Аух	0.22	м²
Ашуу	1.40	м²
Ахх	3.23	м²

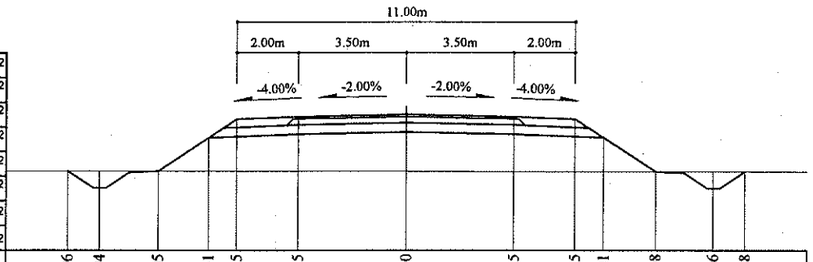

Зай, м	10.96	9.94	8.05	6.41	5.5	3.5	0	3.5	5.5	6.41	8.08	9.96	10.98
Газрын түвшин, м	1094	1094	1094	1094	1094	1094	1093.99	1093.99	1093.99	1093.99	1093.98	1093.98	1093.99
Төлөвлөлтийн түвшин, м	1094	1093.45	1094	1095.09	1095.7	1095.78	1095.85	1095.78	1095.7	1095.09	1093.98	1093.44	1093.99

123+340

Аас	0.50	м²
Ахөв	1.08	м²
Ацбс	1.52	м²
Асду	3.70	м²
Аөн	19.25	м²
Аух	0.21	м²
Ашуу	1.40	м²
Ахх	3.30	м²

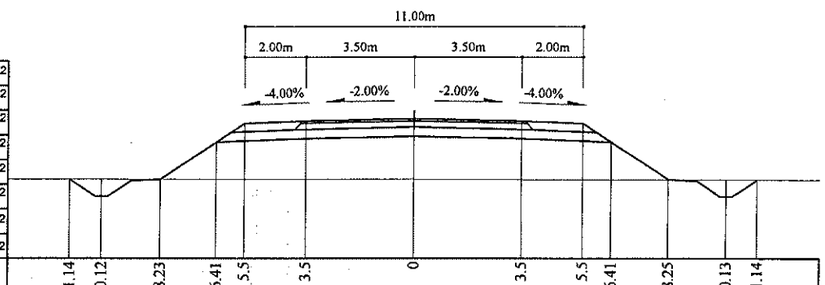

Зай, м	11.14	10.12	8.23	6.41	5.5	3.5	0	3.5	5.5	6.41	8.25	10.13	11.14
Газрын түвшин, м	1094.02	1094.02	1094.02	1094.02	1094.02	1094.02	1094.02	1094.02	1094.02	1094.01	1094.01	1094.01
Төлөвлөлтийн түвшин, м	1094.02	1093.48	1094.02	1095.24	1095.85	1095.93	1096	1095.93	1095.85	1095.24	1094.01	1093.47	1094.01

Тайлбар:

Аас - Асфальт бетон хучилт
Ахөв - Хөвөө
Ацбс - Цементээр бэхжүүлсэн суурь
Асду - Суурийн доод үе
Аөн - Дүүргэлт
Аух - Ухмал
Ашуу - Шуудууны эзэлхүүн
Ахх - Хөрс хуулалт

УБ хот. СБД 6-р хороо Бага тойруу, 37Б. Олон Улсын Худалдааны төв	БУЛГАН - ХИШИГ-ӨНДӨР - ГУРВАН БУЛАГ ЧИГЛЭЛИЙН 133.7км ХАТУУ ХУЧИЛТТАЙ АВТО ЗАМЫН АЖЛЫН ЗУРАГ				Хөндлөн огтлол	
	Захирал	Ким Сөн Хуан		Хөндлөн огтлол	Масштаб: 1:200	
	Ерөнхий инж	Н.Нямсүрэн		ПК 123+280 - ПК 123+380	үе шат	хуудас / бүх/хууд
	Гүйцэтгэсэн	Ж.Батнасан		ШИФР 04/12	ХО	488 / 575
"ГЕО ЗУРАГЛАЛ" ХХК	Шалгасан	Г.Намуун			2012/9 сар	

123+440

Аас	0.50	м²
Ахөв	1.08	м²
Ацбс	1.52	м²
Асдү	3.70	м²
Аөн	15.26	м²
Аух	0.22	м²
Ашуу	1.40	м²
Ахх	3.15	м²

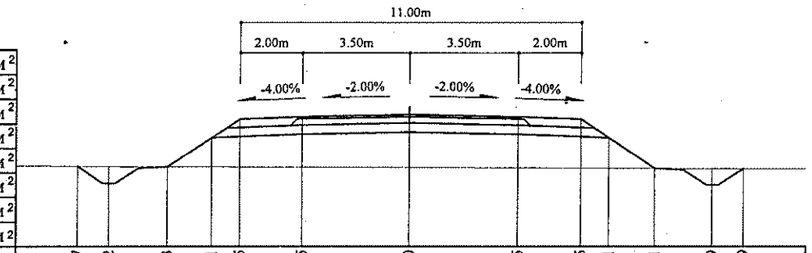

Зай, м	10.77	9.72	7.83	6.41	5.5	3.5	0	3.5	5.5	6.41	7.91	9.79	10.79
Газрын түвшин, м	1094.02	1094.01	1094	1094	1094	1093.99	1093.98	1093.96	1093.96	1093.95	1093.95	1093.94	1093.94
Төлөвлөлтийн түвшин, м	1094.02	1093.45	1094	1094.95	1095.55	1095.63	1095.7	1095.63	1095.55	1094.95	1093.95	1093.4	1093.94

123+500

Аас	0.50	м²
Ахөв	1.08	м²
Ацбс	1.52	м²
Асдү	3.70	м²
Аөн	21.55	м²
Аух	0.24	м²
Ашуу	1.40	м²
Ахх	3.37	м²

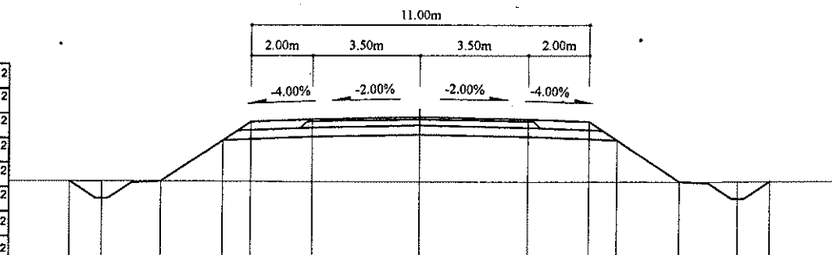

Зай, м	11.33	10.3	8.41	6.41	5.5	3.5	0	3.5	5.5	6.41	8.45	10.33	11.38
Газрын түвшин, м	1093.65	1093.65	1093.64	1093.63	1093.63	1093.62	1093.61	1093.61	1093.61	1093.61	1093.61	1093.62	1093.63
Төлөвлөлтийн түвшин, м	1093.65	1093.1	1093.64	1094.97	1095.58	1095.66	1095.73	1095.66	1095.58	1094.97	1093.61	1093.07	1093.63

123+420

Аас	0.50	м²
Ахөв	1.08	м²
Ацбс	1.52	м²
Асдү	3.70	м²
Аөн	15.10	м²
Аух	0.24	м²
Ашуу	1.40	м²
Ахх	3.14	м²

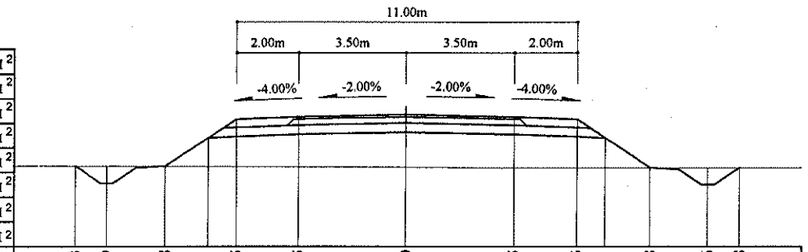

Зай, м	10.73	9.69	7.8	6.41	5.5	3.5	0	3.5	5.5	6.41	7.88	9.76	10.78
Газрын түвшин, м	1094.02	1094.02	1094.01	1094	1094	1093.99	1093.98	1093.96	1093.96	1093.96	1093.96	1093.96	1093.96
Төлөвлөлтийн түвшин, м	1094.02	1093.46	1094.01	1094.94	1095.54	1095.62	1095.69	1095.62	1095.54	1094.94	1093.96	1093.41	1093.96

123+480

Аас	0.50	м²
Ахөв	1.08	м²
Ацбс	1.52	м²
Асдү	3.70	м²
Аөн	19.51	м²
Аух	0.21	м²
Ашуу	1.40	м²
Ахх	3.30	м²

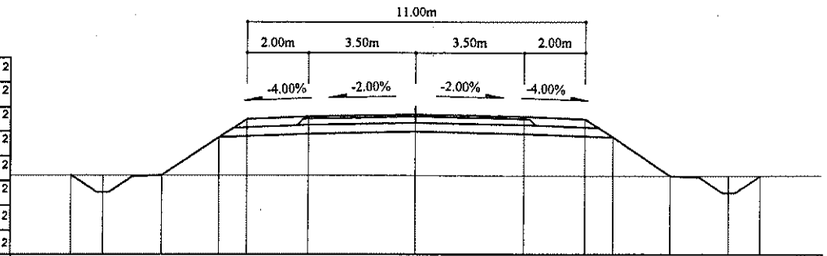

Зай, м	11.15	10.13	8.24	6.41	5.5	3.5	0	3.5	5.5	6.41	8.28	10.17	11.19
Газрын түвшин, м	1093.75	1093.75	1093.74	1093.74	1093.74	1093.74	1093.73	1093.73	1093.72	1093.72	1093.72	1093.71	1093.72
Төлөвлөлтийн түвшин, м	1093.75	1093.2	1093.74	1094.97	1095.57	1093.65	1095.72	1095.65	1095.57	1094.97	1093.72	1093.17	1093.72

123+400

Аас	0.50	м²
Ахөв	1.08	м²
Ацбс	1.52	м²
Асдү	3.70	м²
Аөн	15.11	м²
Аух	0.24	м²
Ашуу	1.40	м²
Ахх	3.14	м²

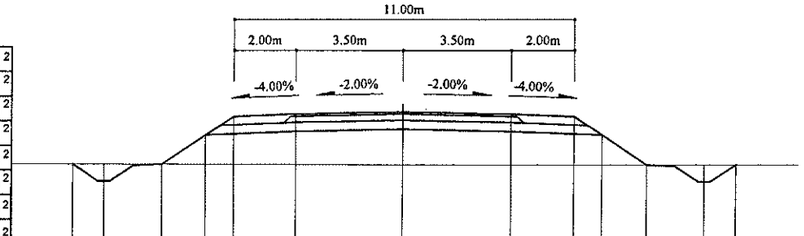

Зай, м	10.73	9.7	7.81	6.41	5.5	3.5	0	3.5	5.5	6.41	7.86	9.75	10.77
Газрын түвшин, м	1094.02	1094.02	1094.01	1094	1094	1093.99	1093.97	1093.97	1093.97	1093.97	1093.97	1093.97	1093.97
Төлөвлөлтийн түвшин, м	1094.02	1093.46	1094.01	1094.94	1095.55	1095.63	1095.7	1095.63	1095.55	1094.94	1093.97	1093.43	1093.97

123+460

Аас	0.50	м²
Ахөв	1.08	м²
Ацбс	1.52	м²
Асдү	3.70	м²
Аөн	17.51	м²
Аух	0.21	м²
Ашуу	1.40	м²
Ахх	3.23	м²

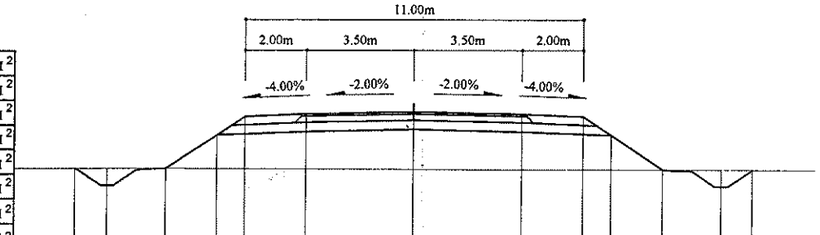

Зай, м	10.95	9.93	8.05	6.41	5.5	3.5	0	3.5	5.5	6.41	8.1	9.99	11
Газрын түвшин, м	1093.87	1093.87	1093.87	1093.86	1093.86	1093.85	1093.84	1093.84	1093.83	1093.83	1093.83	1093.83	1093.82
Төлөвлөлтийн түвшин, м	1093.87	1093.32	1093.87	1094.96	1095.56	1095.64	1095.71	1095.64	1095.56	1094.96	1093.83	1093.28	1093.82

Тайлбар:

Аас - Асфальт бетон хучилт
Ахөв - Хөвөө
Ацбс - Цементээр бэхжүүлсэн суурь
Асдү - Суурийн доод үе
Аөн - Дүүргэлт
Аух - Ухмал
Ашуу - Шуудууны эзэлхүүн
Ахх - Хөрс хуулалт

УБ хот, СБД 6-р хороо Бага тойруу, 37Б Олон Улсын Худалдааны төв
"ГЕО ЗУРАГЛАЛ" ХХК

БУЛГАН - ХИШИГ-ӨНДӨР - ГУРВАН БУЛАГ ЧИГЛЭЛИЙН 133.7км - ХАТУУ ХУЧИЛТТАЙ АВТО ЗАМЫН АЖЛЫН ЗУРАГ

Захирал	Ким Сөн Хуан		Хөндлөн огтлол
Ерөнхий инж	Н.Нямсүрэн		ПК 123+400 - ПК 123+500
Гүйцэтгэсэн	Ж.Батнасан		ШИФР 04/12
Шалгасан	Г.Намуун		

Хөндлөн огтлол

Масштаб: 1:200

үе шат	хуудас	бүх/хууд
ХО	489	575

2012/9 сар

123+560

Аас	0.50	м²
Ахөв	1.08	м²
Ацбс	1.52	м²
Асдү	3.70	м²
Аөн	25.50	м²
Аух	0.26	м²
Ашуу	1.40	м²
Ахх	3.51	м²

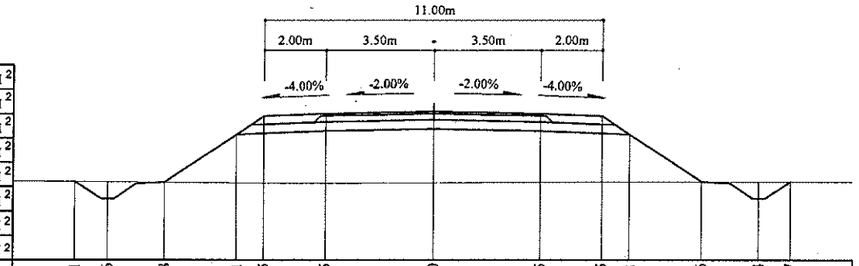

Зай, м	11.71	10.66	8.78	6.41	5.5	3.5	0	3.5	5.5	6.41	8.76	10.64	11.67
Газрын түвшин, м	1093.45	1093.44	1093.42	1093.41	1093.4	1093.4	1093.41	1093.43	1093.43	1093.43	1093.44	1093.44	1093.44
Төлөвлөлтийн түвшин, м	1093.45	1092.88	1093.42	1095	1095.61	1095.69	1095.76	1095.69	1095.61	1095	1093.44	1092.89	1093.44

123+540

Аас	0.50	м²
Ахөв	1.08	м²
Ацбс	1.52	м²
Асдү	3.70	м²
Аөн	25.81	м²
Аух	0.26	м²
Ашуу	1.40	м²
Ахх	3.51	м²

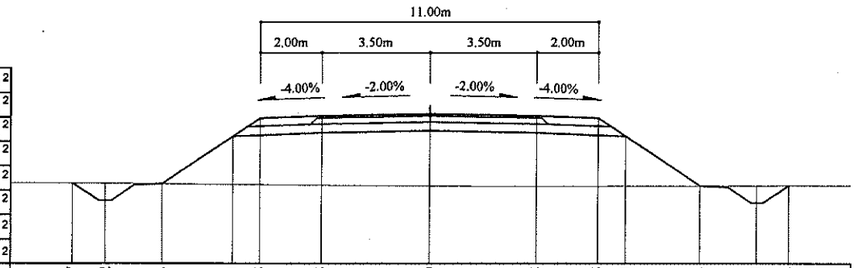

Зай, м	11.67	10.62	8.73	6.41	5.5	3.5	0	3.5	5.5	6.41	8.83	10.71	11.74
Газрын түвшин, м	1093.47	1093.46	1093.45	1093.43	1093.42	1093.4	1093.38	1093.36	1093.37	1093.37	1093.38	1093.38	1093.39
Төлөвлөлтийн түвшин, м	1093.47	1092.9	1093.45	1094.99	1095.6	1095.68	1095.75	1095.68	1095.6	1094.99	1093.38	1092.83	1093.39

123+520

Аас	0.50	м²
Ахөв	1.08	м²
Ацбс	1.52	м²
Асдү	3.70	м²
Аөн	23.92	м²
Аух	0.28	м²
Ашуу	1.40	м²
Ахх	3.44	м²

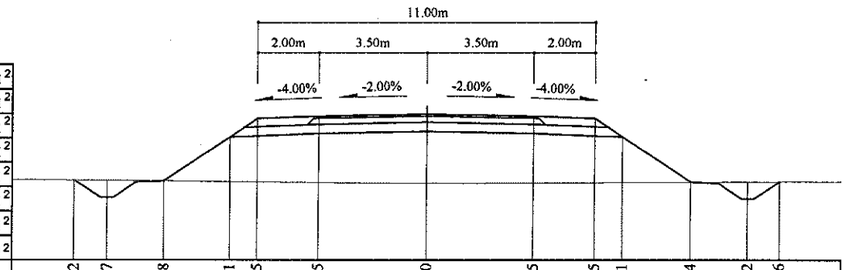

Зай, м	11.52	10.47	8.58	6.41	5.5	3.5	0	3.5	5.5	6.41	8.64	10.52	11.56
Газрын түвшин, м	1093.56	1093.55	1093.54	1093.52	1093.51	1093.49	1093.46	1093.48	1093.48	1093.49	1093.5	1093.5	1093.51
Төлөвлөлтийн түвшин, м	1093.56	1092.99	1093.54	1094.98	1095.59	1095.67	1095.74	1095.67	1095.59	1094.98	1093.5	1092.95	1093.51

123+620

Аас	0.50	м²
Ахөв	1.08	м²
Ацбс	1.52	м²
Асдү	3.70	м²
Аөн	7.73	м²
Аух	0.21	м²
Ашуу	1.40	м²
Ахх	2.85	м²

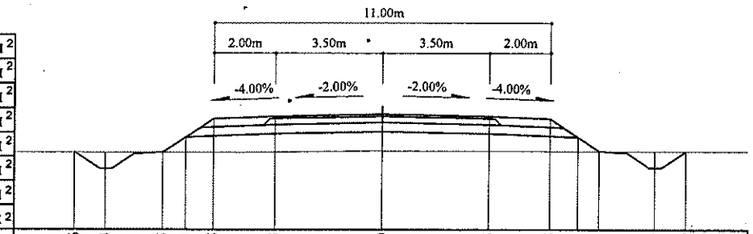

Зай, м	10.06	9.04	7.15	6.41	5.5	3.5	0	3.5	5.5	6.41	7.1	8.99	10
Газрын түвшин, м	1094.53	1094.53	1094.53	1094.53	1094.53	1094.55	1094.58	1094.57	1094.57	1094.57	1094.57	1094.56	1094.56
Төлөвлөлтийн түвшин, м	1094.53	1093.99	1094.53	1095.03	1095.63	1095.71	1095.78	1095.71	1095.63	1095.03	1094.57	1094.02	1094.56

123+600

Аас	0.50	м²
Ахөв	1.08	м²
Ацбс	1.52	м²
Асдү	3.70	м²
Аөн	8.96	м²
Аух	0.22	м²
Ашуу	1.40	м²
Ахх	2.90	м²

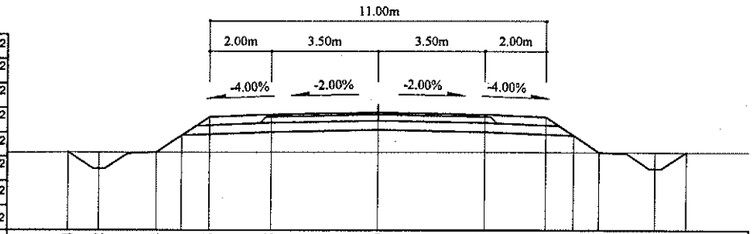

Зай, м	10.14	9.12	7.24	6.41	5.5	3.5	0	3.5	5.5	6.41	7.24	9.13	10.14
Газрын түвшин, м	1094.47	1094.47	1094.47	1094.47	1094.47	1094.47	1094.47	1094.47	1094.47	1094.46	1094.46	1094.46	1094.46
Төлөвлөлтийн түвшин, м	1094.47	1093.92	1094.47	1095.02	1095.63	1095.71	1095.78	1095.71	1095.63	1095.02	1094.46	1093.92	1094.46

123+580

Аас	0.50	м²
Ахөв	1.08	м²
Ацбс	1.52	м²
Асдү	3.70	м²
Аөн	21.02	м²
Аух	0.20	м²
Ашуу	1.40	м²
Ахх	3.36	м²

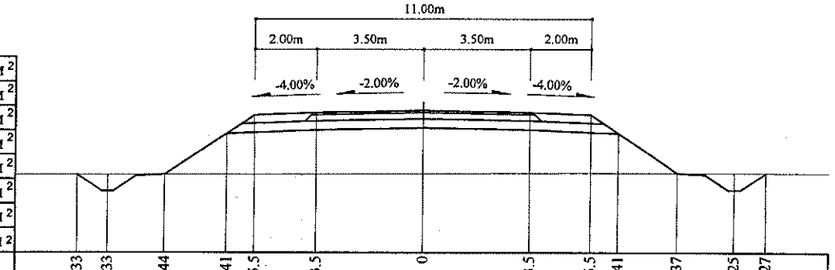

Зай, м	11.33	10.33	8.44	6.41	5.5	3.5	0	3.5	5.5	6.41	8.37	10.25	11.27
Газрын түвшин, м	1093.65	1093.65	1093.66	1093.66	1093.67	1093.67	1093.69	1093.7	1093.7	1093.7	1093.71	1093.71	1093.71
Төлөвлөлтийн түвшин, м	1093.65	1093.11	1093.66	1095.01	1095.62	1095.7	1095.77	1095.7	1095.62	1095.01	1093.71	1093.16	1093.71

Тайлбар:

Аас - Асфальт бетон хучилт
Ахөв - Хөвөө
Ацбс - Цементээр бэхжүүлсэн суурь
Асдү - Суурийн доод үе
Аөн - Дүүргэлт
Аух - Ухмал
Ашуу - Шуудууны эзэлхүүн
Ахх - Хөрс хуулалт

УБ.хот. СБД 6-р хороо
Бага тойруу, 37Б. Олон
Улсын Худалдааны төв
"ТЕО ЗУРАГЛАЛ" ХХК

БУЛГАН - ХИШИГ-ӨНДӨР - ГУРВАН БУЛАГ ЧИГЛЭЛИЙН 133.7км
ХАТУУ ХУЧИЛТТАЙ АВТО ЗАМЫН АЖЛЫН ЗУРАГ

Хөндлөн огтлол

Захирал	Ким Сөн Хуан	
Ерөнхий инж	Н.Нямсүрэн	
Гүйцэтгэсэн	Ж.Батнасан	
Шалгасан	Г.Намуун	

Хөндлөн огтлол
ПК 123+520 - ПК 123+620

ШИФР 04/12

Масштаб: 1:200

үе шат	хуудас	бүх/хууд
ХО	490	575

2012/9 сар

123+680

Аас	0.50	м²
Ахөв	1.08	м²
Ацбс	1.52	м²
Асдү	3.70	м²
Аөн	13.69	м²
Аух	0.21	м²
Ашуу	1.40	м²
Ахх	3.09	м²

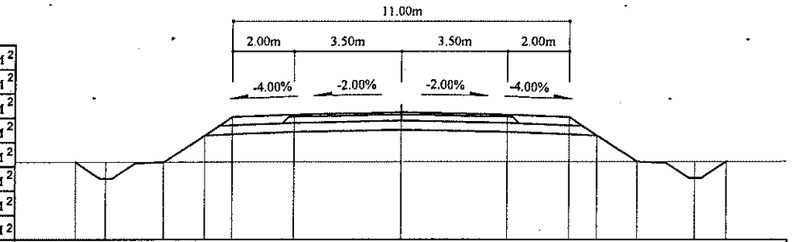

Зай, м	10.63	9.62	7.73	6.41	5.5	3.5	0	3.5	5.5	6.41	7.7	9.59	10.61
Газрын түвшин, м	1094.17	1094.17	1094.17	1094.18	1094.18	1094.18	1094.19	1094.19	1094.19	1094.19	1094.19	1094.19	1094.19
Төлөвлөлтийн түвшин, м	1094.17	1093.63	1094.17	1095.06	1095.66	1095.74	1095.81	1095.74	1095.66	1095.06	1094.19	1093.65	1094.19

123+740

Аас	0.50	м²
Ахөв	1.08	м²
Ацбс	1.52	м²
Асдү	3.70	м²
Аөн	12.77	м²
Аух	0.22	м²
Ашуу	1.40	м²
Ахх	3.05	м²

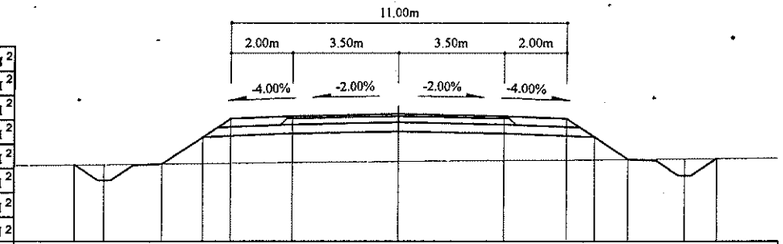

Зай, м	10.6	9.63	7.74	6.41	5.5	3.5	0	3.5	5.5	6.41	7.51	9.4	10.45
Газрын түвшин, м	1094.16	1094.17	1094.19	1094.21	1094.22	1094.24	1094.27	1094.31	1094.33	1094.34	1094.35	1094.36	1094.37
Төлөвлөлтийн түвшин, м	1094.16	1093.65	1094.19	1095.08	1095.69	1095.77	1095.84	1095.77	1095.69	1095.08	1094.35	1093.8	1094.37

123+660

Аас	0.50	м²
Ахөв	1.08	м²
Ацбс	1.52	м²
Асдү	3.70	м²
Аөн	13.33	м²
Аух	0.26	м²
Ашуу	1.40	м²
Ахх	3.07	м²

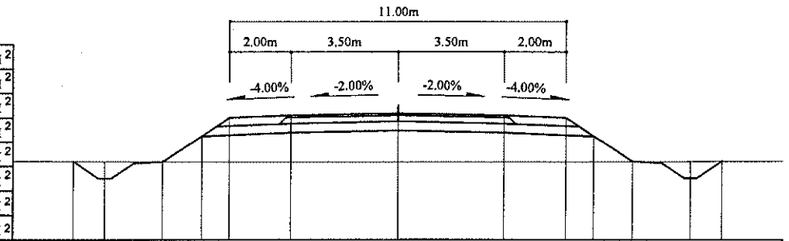

Зай, м	10.61	9.56	7.67	6.41	5.5	3.5	0	3.5	5.5	6.41	7.66	9.54	10.57
Газрын түвшин, м	1094.22	1094.22	1094.2	1094.2	1094.19	1094.19	1094.19	1094.2	1094.21	1094.21	1094.21	1094.22	1094.22
Төлөвлөлтийн түвшин, м	1094.22	1093.66	1094.2	1095.05	1095.65	1095.73	1095.8	1095.73	1095.65	1095.05	1094.21	1093.67	1094.22

123+720

Аас	0.50	м²
Ахөв	1.08	м²
Ацбс	1.52	м²
Асдү	3.70	м²
Аөн	12.05	м²
Аух	0.19	м²
Ашуу	1.40	м²
Ахх	3.03	м²

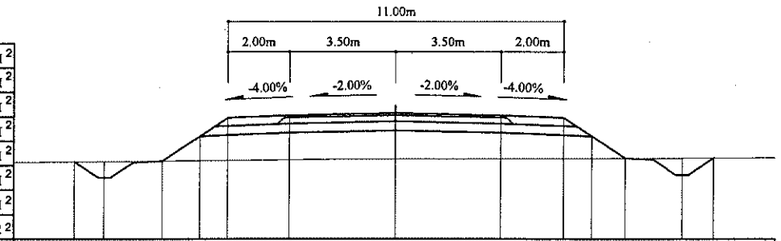

Зай, м	10.5	9.52	7.64	6.41	5.5	3.5	0	3.5	5.5	6.41	7.51	9.39	10.42
Газрын түвшин, м	1094.23	1094.24	1094.25	1094.27	1094.28	1094.3	1094.32	1094.33	1094.34	1094.34	1094.34	1094.35	1094.35
Төлөвлөлтийн түвшин, м	1094.23	1093.71	1094.25	1095.07	1095.68	1095.76	1095.83	1095.76	1095.68	1095.07	1094.34	1093.8	1094.35

123+640

Аас	0.50	м²
Ахөв	1.08	м²
Ацбс	1.52	м²
Асдү	3.70	м²
Аөн	9.67	м²
Аух	0.19	м²
Ашуу	1.40	м²
Ахх	2.93	м²

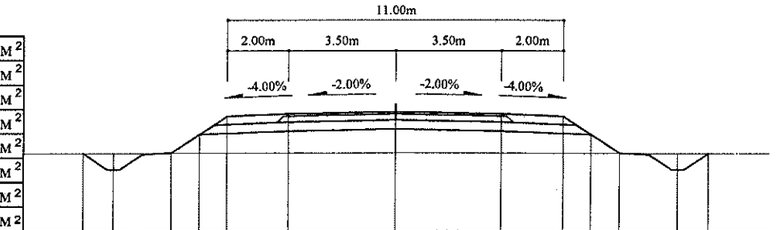

Зай, м	10.2	9.2	7.31	6.41	5.5	3.5	0	3.5	5.5	6.41	7.33	9.22	10.22
Газрын түвшин, м	1094.42	1094.43	1094.44	1094.44	1094.44	1094.44	1094.44	1094.43	1094.43	1094.43	1094.42	1094.42	1094.42
Төлөвлөлтийн түвшин, м	1094.42	1093.89	1094.44	1095.04	1095.64	1095.72	1095.79	1095.72	1095.64	1095.04	1094.42	1093.88	1094.42

123+700

Аас	0.50	м²
Ахөв	1.08	м²
Ацбс	1.52	м²
Асдү	3.70	м²
Аөн	12.49	м²
Аух	0.20	м²
Ашуу	1.40	м²
Ахх	3.04	м²

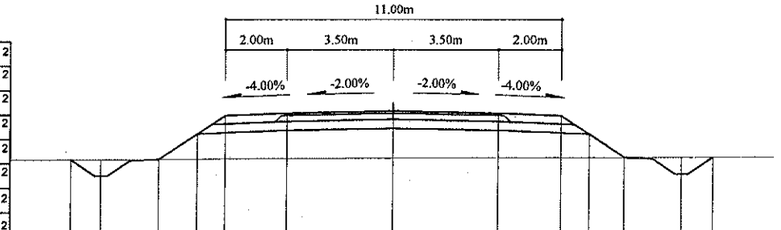

Зай, м	10.53	9.54	7.66	6.41	5.5	3.5	0	3.5	5.5	6.41	7.56	9.44	10.47
Газрын түвшин, м	1094.21	1094.22	1094.23	1094.24	1094.25	1094.26	1094.28	1094.29	1094.29	1094.3	1094.3	1094.3	1094.31
Төлөвлөлтийн түвшин, м	1094.21	1093.69	1094.23	1095.06	1095.67	1095.75	1095.82	1095.75	1095.67	1095.06	1094.3	1093.75	1094.31

Тайлбар:

- Аас - Асфальт бетон хучилт
- Ахөв - Хөвөө
- Ацбс - Цементээр бэхжүүлсэн суурь
- Асдү - Суурийн доод үе
- Аөн - Дүүргэлт
- Аух - Ухмал
- Ашуу - Шуудууны эзэлхүүн
- Ахх - Хөрс хуулалт

УБ хот, СБД 6-р хороо Бага тойруу, 37Б. Олон Улсын Худалдааны төв "ГЕО ЗУРАГЛАЛ" ХХК	БУЛГАН - ХИШИГ-ӨНДӨР - ГУРВАН БУЛАГ ЧИГЛЭЛИЙН 133.7км ХАТУУ ХУЧИЛТТАЙ АВТО ЗАМЫН АЖЛЫН ЗУРАГ				Хөндлөн огтлол	
	Захирал	Ким Сөн Хуан		Хөндлөн огтлол	Масштаб: 1:200	
	Ерөнхий инж	Н.Нямсүрэн		ПК 123+640 - ПК 123+740	үе шат	хуудас / бүх/хууд
	Гүйцэтгэсэн	Ж.Батнасан		ШИФР 04/12	ХО	491 / 575
	Шалгасан	Г.Намуун			2012/9 сар	

123+800

Аас	0.50	м²
Ахөв	1.08	м²
Ацбс	1.52	м²
Асдү	3.70	м²
Аөн	19.15	м²
Аух	0.27	м²
Ашуу	1.40	м²
Ахх	3.28	м²

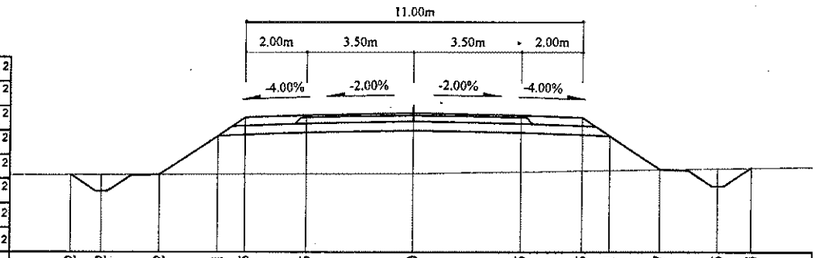

Зай, м	11.2	10.2	8.32	6.41	5.5	3.5	0	3.5	5.5	6.41	8.07	9.95	11.04
Газрын түвшин, м	1093.82	1093.83	1093.84	1093.84	1093.85	1093.86	1093.87	1093.93	1093.96	1093.98	1094.01	1094.04	1094.05
Төлөвлөлтийн түвшин, м	1093.82	1093.29	1093.84	1095.11	1095.72	1095.8	1095.87	1095.8	1095.72	1095.11	1094.01	1093.46	1094.05

123+860

Аас	0.50	м²
Ахөв	1.08	м²
Ацбс	1.52	м²
Асдү	3.70	м²
Аөн	11.04	м²
Аух	0.21	м²
Ашуу	1.40	м²
Ахх	2.99	м²

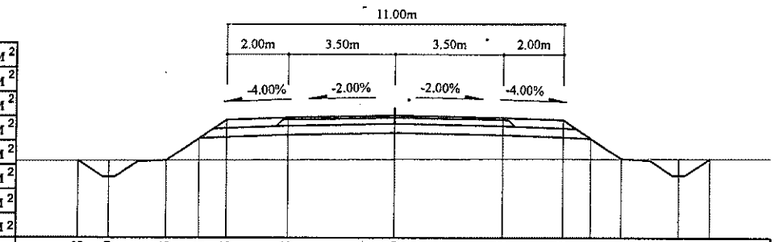

Зай, м	10.38	9.39	7.5	6.41	5.5	3.5	0	3.5	5.5	6.41	7.42	9.31	10.33
Газрын түвшин, м	1094.39	1094.4	1094.41	1094.41	1094.42	1094.43	1094.44	1094.46	1094.46	1094.46	1094.46	1094.47	1094.47
Төлөвлөлтийн түвшин, м	1094.39	1093.86	1094.41	1095.14	1095.74	1095.82	1095.89	1095.82	1095.74	1095.14	1094.46	1093.92	1094.47

123+780

Аас	0.50	м²
Ахөв	1.08	м²
Ацбс	1.52	м²
Асдү	3.70	м²
Аөн	19.63	м²
Аух	0.25	м²
Ашуу	1.40	м²
Ахх	3.30	м²

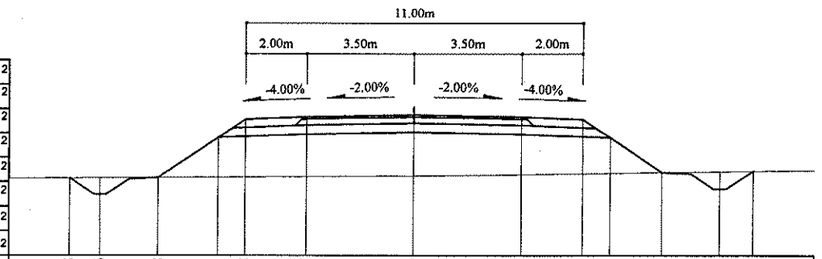

Зай, м	11.25	10.26	8.38	6.41	5.5	3.5	0	3.5	5.5	6.41	8.12	10.01	11.09
Газрын түвшин, м	1093.77	1093.77	1093.79	1093.8	1093.81	1093.82	1093.85	1093.89	1093.92	1093.93	1093.96	1093.99	1094
Төлөвлөлтийн түвшин, м	1093.77	1093.24	1093.79	1095.1	1095.71	1095.79	1095.86	1095.79	1095.71	1095.1	1093.96	1093.41	1094

123+840

Аас	0.50	м²
Ахөв	1.08	м²
Ацбс	1.52	м²
Асдү	3.70	м²
Аөн	11.53	м²
Аух	0.21	м²
Ашуу	1.40	м²
Ахх	3.00	м²

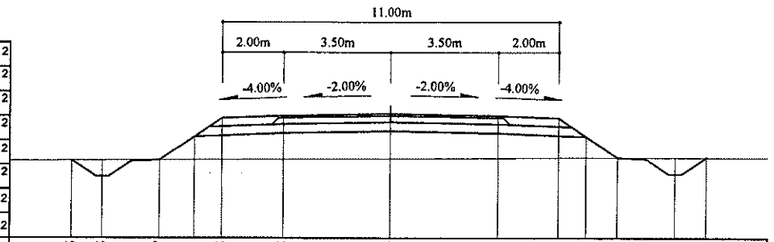

Зай, м	10.45	9.45	7.57	6.41	5.5	3.5	0	3.5	5.5	6.41	7.45	9.33	10.36
Газрын түвшин, м	1094.34	1094.35	1094.36	1094.36	1094.37	1094.38	1094.4	1094.42	1094.43	1094.43	1094.44	1094.44	1094.44
Төлөвлөлтийн түвшин, м	1094.34	1093.81	1094.36	1095.13	1095.73	1095.81	1095.88	1095.81	1095.73	1095.13	1094.44	1093.89	1094.44

123+760

Аас	0.50	м²
Ахөв	1.08	м²
Ацбс	1.52	м²
Асдү	3.70	м²
Аөн	16.60	м²
Аух	0.23	м²
Ашуу	1.40	м²
Ахх	3.20	м²

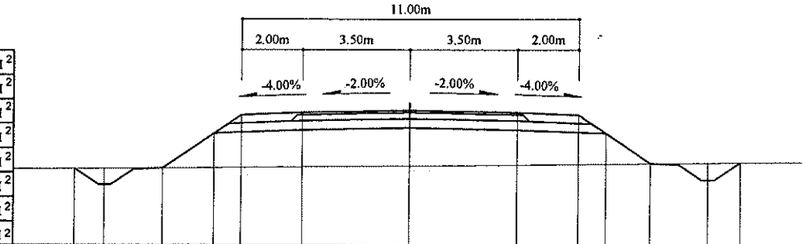

Зай, м	10.98	9.99	8.11	6.41	5.5	3.5	0	3.5	5.5	6.41	7.88	9.76	10.82
Газрын түвшин, м	1093.94	1093.95	1093.96	1093.98	1093.99	1094	1094.04	1094.07	1094.09	1094.1	1094.11	1094.13	1094.14
Төлөвлөлтийн түвшин, м	1093.94	1093.42	1093.96	1095.09	1095.7	1095.78	1095.85	1095.78	1095.7	1095.09	1094.11	1093.57	1094.14

123+820

Аас	0.50	м²
Ахөв	1.08	м²
Ацбс	1.52	м²
Асдү	3.70	м²
Аөн	13.73	м²
Аух	0.27	м²
Ашуу	1.40	м²
Ахх	3.08	м²

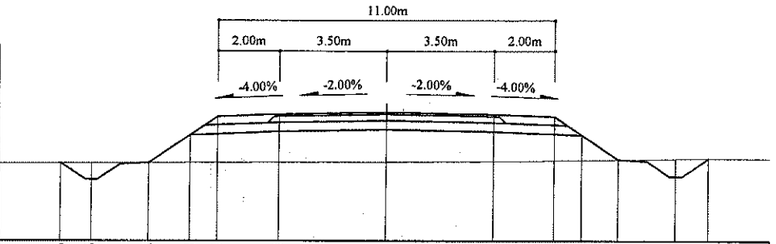

Зай, м	10.66	9.66	7.78	6.41	5.5	3.5	0	3.5	5.5	6.41	7.62	9.5	10.58
Газрын түвшин, м	1094.19	1094.2	1094.21	1094.21	1094.22	1094.23	1094.24	1094.26	1094.28	1094.29	1094.31	1094.34	1094.35
Төлөвлөлтийн түвшин, м	1094.19	1093.66	1094.21	1095.12	1095.72	1095.8	1095.87	1095.8	1095.72	1095.12	1094.31	1093.77	1094.35

Тайлбар:

Аас -	Асфальт бетон хучилт	Аөн -	Дүүргэлт
Ахөв -	Хөвөө	Аух -	Ухмал
Ацбс -	Цементээр бэхжүүлсэн суурь	Ашуу -	Шуудууны эзэлхүүн
Асдү -	Суурийн доод үе	Ахх -	Хөрс хуулалт

УБ хот СБД 6-р хороо Бага тойруу, 37Б. Олон Улсын Худалдааны төв	БУЛГАН - ХИППИГ-ӨНДӨР - ГУРВАН БУЛАГ ЧИГЛЭЛИЙН 133.7км ХАТУУ ХУЧИЛТТАЙ АВТО ЗАМЫН АЖЛЫН ЗУРАГ			Хөндлөн огтлол		
	Захирал	Ким Сөн Хуан		Хөндлөн огтлол	Масштаб: 1:200	
	Ерөнхий инж	Н.Нямсүрэн		ПК 123+760 - ПК 123+860	үе шат	хуудас / бүх/хууд
	Гүйцэтгэсэн	Ж.Батнасан		ШИФР 04/12	ХО	492 / 575
"ГЕО ЗУРАГЛАЛ" ХХК	Шалгасан	Г.Намуун			2012/9 сар	

123+920

Аас	0.50	м²
Ахөв	1.08	м²
Ацбс	1.52	м²
Асдү	3.70	м²
Аөн	14.66	м²
Аух	0.22	м²
Ашуу	1.40	м²
Ахх	3.12	м²

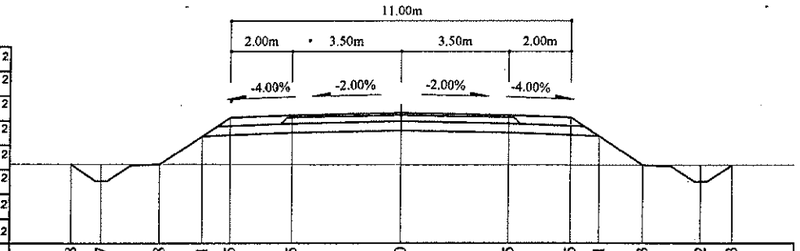

Зай, м	10.68	9.67	7.78	6.41	5.5	3.5	0	3.5	5.5	6.41	7.83	9.72	10.73
Газрын түвшин, м	1094.25	1094.25	1094.25	1094.25	1094.24	1094.24	1094.23	1094.22	1094.22	1094.22	1094.22	1094.21	1094.21
Төлөвлөлтийн түвшин, м	1094.25	1093.7	1094.25	1095.16	1095.77	1095.85	1095.92	1095.85	1095.77	1095.16	1094.22	1093.67	1094.21

123+980

Аас	0.50	м²
Ахөв	1.08	м²
Ацбс	1.52	м²
Асдү	3.70	м²
Аөн	12.81	м²
Аух	0.22	м²
Ашуу	1.40	м²
Ахх	3.05	м²

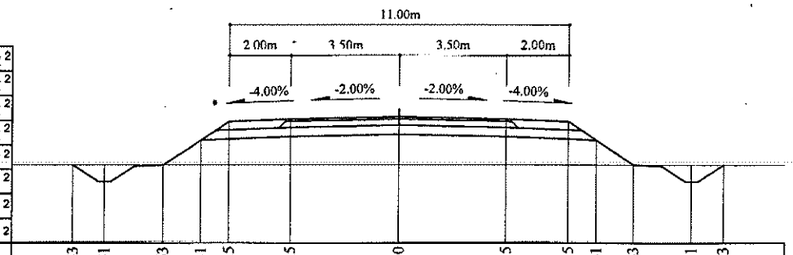

Зай, м	10.53	9.51	7.63	6.41	5.5	3.5	0	3.5	5.5	6.41	7.63	9.51	10.53
Газрын түвшин, м	1094.38	1094.38	1094.38	1094.38	1094.38	1094.38	1094.38	1094.38	1094.38	1094.38	1094.38	1094.38	1094.38
Төлөвлөлтийн түвшин, м	1094.38	1093.83	1094.38	1095.19	1095.8	1095.88	1095.95	1095.88	1095.8	1095.19	1094.38	1093.83	1094.38

123+900

Аас	0.50	м²
Ахөв	1.08	м²
Ацбс	1.52	м²
Асдү	3.70	м²
Аөн	11.77	м²
Аух	0.23	м²
Ашуу	1.40	м²
Ахх	3.01	м²

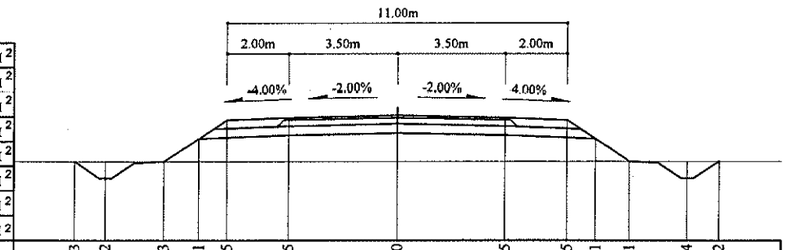

Зай, м	10.43	9.42	7.53	6.41	5.5	3.5	0	3.5	5.5	6.41	7.51	9.4	10.42
Газрын түвшин, м	1094.41	1094.41	1094.41	1094.41	1094.41	1094.41	1094.41	1094.41	1094.42	1094.42	1094.42	1094.42	1094.43
Төлөвлөлтийн түвшин, м	1094.41	1093.86	1094.41	1095.15	1095.76	1095.84	1095.91	1095.84	1095.76	1095.15	1094.42	1093.87	1094.43

123+960

Аас	0.50	м²
Ахөв	1.08	м²
Ацбс	1.52	м²
Асдү	3.70	м²
Аөн	14.48	м²
Аух	0.21	м²
Ашуу	1.40	м²
Ахх	3.12	м²

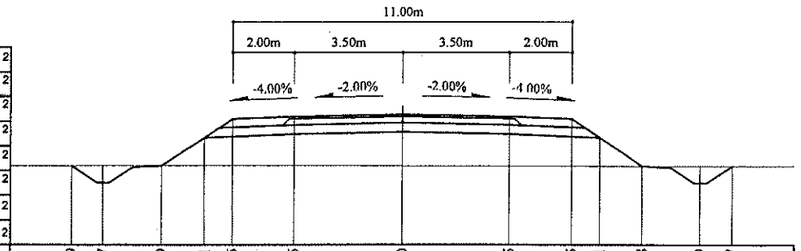

Зай, м	10.69	9.67	7.79	6.41	5.5	3.5	0	3.5	5.5	6.41	7.8	9.69	10.7
Газрын түвшин, м	1094.26	1094.26	1094.26	1094.26	1094.26	1094.26	1094.26	1094.26	1094.26	1094.25	1094.25	1094.25	1094.25
Төлөвлөлтийн түвшин, м	1094.26	1093.72	1094.26	1095.18	1095.79	1095.87	1095.94	1095.87	1095.79	1095.18	1094.25	1093.71	1094.25

123+880

Аас	0.50	м²
Ахөв	1.08	м²
Ацбс	1.52	м²
Асдү	3.70	м²
Аөн	10.24	м²
Аух	0.21	м²
Ашуу	1.40	м²
Ахх	2.95	м²

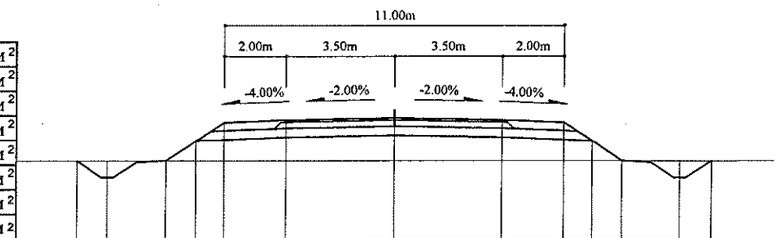

Зай, м	10.26	9.26	7.37	6.41	5.5	3.5	0	3.5	5.5	6.41	7.37	9.25	10.28
Газрын түвшин, м	1094.49	1094.5	1094.5	1094.5	1094.5	1094.5	1094.5	1094.5	1094.5	1094.5	1094.51	1094.51	1094.51
Төлөвлөлтийн түвшин, м	1094.49	1093.96	1094.5	1095.15	1095.75	1095.83	1095.9	1095.83	1095.75	1095.15	1094.51	1093.96	1094.51

123+940

Аас	0.50	м²
Ахөв	1.08	м²
Ацбс	1.52	м²
Асдү	3.70	м²
Аөн	15.49	м²
Аух	0.22	м²
Ашуу	1.40	м²
Ахх	3.15	м²

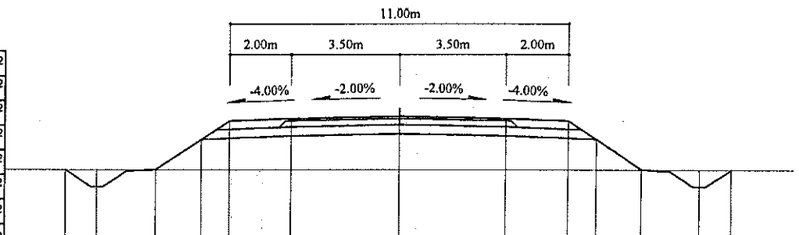

Зай, м	10.78	9.76	7.88	6.41	5.5	3.5	0	3.5	5.5	6.41	7.89	9.78	10.79
Газрын түвшин, м	1094.19	1094.2	1094.19	1094.19	1094.19	1094.19	1094.19	1094.19	1094.18	1094.18	1094.18	1094.18	1094.18
Төлөвлөлтийн түвшин, м	1094.19	1093.65	1094.19	1095.17	1095.78	1095.86	1095.93	1095.86	1095.78	1095.17	1094.18	1093.64	1094.18

Тайлбар:

- Аас - Асфальт бетон хучилт
- Ахөв - Хөвөө
- Ацбс - Цементээр бэхжүүлсэн суурь
- Асдү - Суурийн доод үе
- Аөн - Дүүргэлт
- Аух - Ухмал
- Ашуу - Шуудууны эзэлхүүн
- Ахх - Хөрс хуулалт

УБ хот. СБД 6-р хороо Бага тойруу, 37Б. Олон Улсын Худалдааны төв	БУЛГАН - ХИШИГ-ӨНДӨР - ГУРВАН БУЛАГ ЧИГЛЭЛИЙН 133.7км ХАТУУ ХУЧИЛТТАЙ АВТО ЗАМЫН АЖЛЫН ЗУРАГ				Хөндлөн огтлол	
	Захирал	Ким Сон Хуан		Хөндлөн огтлол	Масштаб: 1:200	
	Ерөнхий.инж	Н.Нямсүрэн		ПК 123+880 - ПК 123+980	үе шат	хуудас / бүх/хууд
	Гүйцэтгэсэн	Ж.Батнасан		ШИФР 04/12	ХО	493 / 575
"ГЕО ЗУРАГЛАЛ" ХХК	Шалгасан	Г.Намуун			2012/9 сар	

124+040

Аас	0.50	м²
Ахөв	1.08	м²
Ацбс	1.52	м²
Асдү	3.70	м²
Аөн	11.38	м²
Аух	0.22	м²
Ашуу	1.40	м²
Ахх	2.99	м²

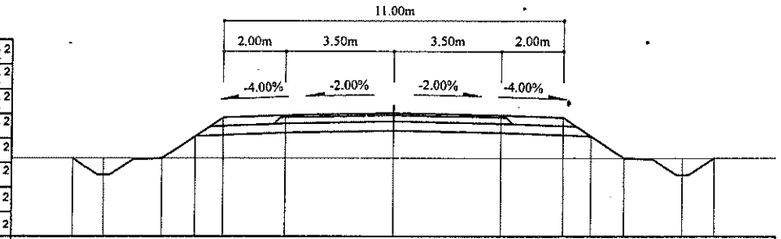

Зай, м	10.39	9.38	7.49	6.41	5.5	3.5	0	3.5	5.5	6.41	7.48	9.37	10.39
Газрын түвшин, м	1094.5	1094.5	1094.5	1094.5	1094.5	1094.5	1094.5	1094.5	1094.5	1094.5	1094.5	1094.5	1094.5
Төлөвлөлтийн түвшин, м	1094.5	1093.95	1094.5	1095.22	1095.82	1095.9	1095.97	1095.9	1095.82	1095.22	1094.5	1093.96	1094.5

124+100

Аас	0.50	м²
Ахөв	1.08	м²
Ацбс	1.52	м²
Асдү	3.70	м²
Аөн	10.14	м²
Аух	0.22	м²
Ашуу	1.40	м²
Ахх	2.94	м²

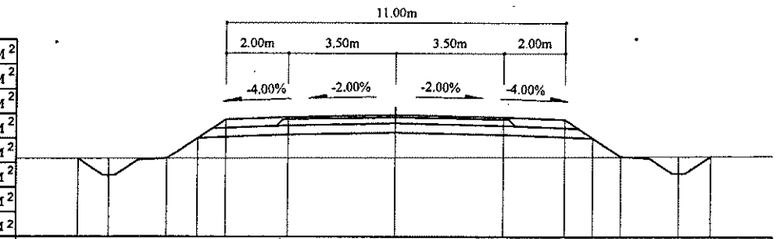

Зай, м	10.29	9.29	7.41	6.41	5.5	3.5	0	3.5	5.5	6.41	7.32	9.2	10.24
Газрын түвшин, м	1094.57	1094.57	1094.58	1094.58	1094.59	1094.6	1094.61	1094.62	1094.63	1094.64	1094.64	1094.65	1094.65
Төлөвлөлтийн түвшин, м	1094.57	1094.03	1094.58	1095.24	1095.85	1095.93	1096	1095.93	1095.85	1095.24	1094.64	1094.09	1094.65

124+020

Аас	0.50	м²
Ахөв	1.08	м²
Ацбс	1.52	м²
Асдү	3.70	м²
Аөн	11.88	м²
Аух	0.22	м²
Ашуу	1.40	м²
Ахх	3.01	м²

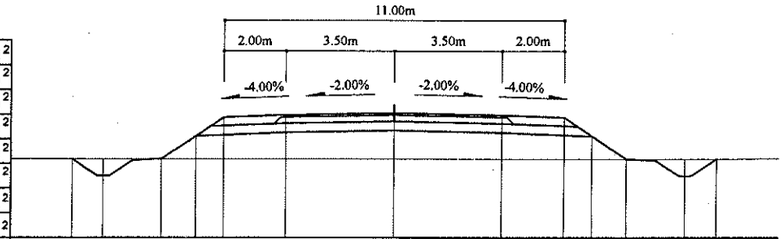

Зай, м	10.44	9.41	7.53	6.41	5.5	3.5	0	3.5	5.5	6.41	7.53	9.42	10.44
Газрын түвшин, м	1094.46	1094.46	1094.46	1094.46	1094.46	1094.46	1094.45	1094.45	1094.46	1094.46	1094.46	1094.46	1094.46
Төлөвлөлтийн түвшин, м	1094.46	1093.92	1094.46	1095.21	1095.82	1095.9	1095.97	1095.9	1095.82	1095.21	1094.46	1093.91	1094.46

124+080

Аас	0.50	м²
Ахөв	1.08	м²
Ацбс	1.52	м²
Асдү	3.70	м²
Аөн	8.31	м²
Аух	0.22	м²
Ашуу	1.40	м²
Ахх	2.87	м²

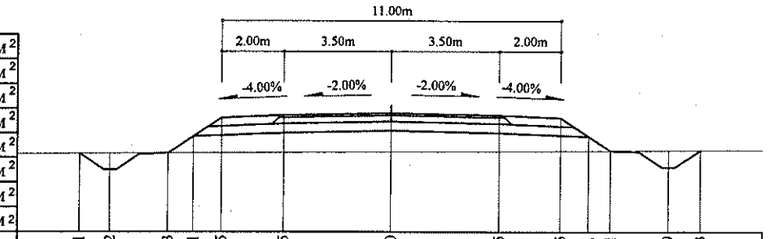

Зай, м	10.11	9.12	7.23	6.41	5.5	3.5	0	3.5	5.5	6.41	7.11	9	10.03
Газрын түвшин, м	1094.67	1094.68	1094.69	1094.69	1094.7	1094.71	1094.73	1094.75	1094.76	1094.76	1094.77	1094.77	1094.78
Төлөвлөлтийн түвшин, м	1094.67	1094.14	1094.69	1095.24	1095.84	1095.92	1095.99	1095.92	1095.84	1095.24	1094.77	1094.22	1094.78

124+000

Аас	0.50	м²
Ахөв	1.08	м²
Ацбс	1.52	м²
Асдү	3.70	м²
Аөн	12.11	м²
Аух	0.21	м²
Ашуу	1.40	м²
Ахх	3.02	м²

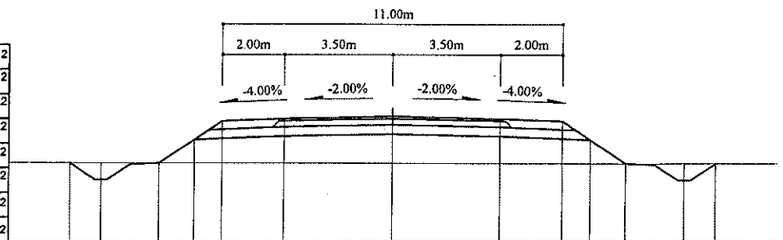

Зай, м	10.46	9.44	7.55	6.41	5.5	3.5	0	3.5	5.5	6.41	7.57	9.45	10.47
Газрын түвшин, м	1094.44	1094.44	1094.44	1094.44	1094.44	1094.44	1094.43	1094.43	1094.43	1094.43	1094.43	1094.42	1094.42
Төлөвлөлтийн түвшин, м	1094.44	1093.89	1094.44	1095.2	1095.81	1095.89	1095.96	1095.89	1095.81	1095.2	1094.43	1093.88	1094.42

124+060

Аас	0.50	м²
Ахөв	1.08	м²
Ацбс	1.52	м²
Асдү	3.70	м²
Аөн	8.82	м²
Аух	0.24	м²
Ашуу	1.40	м²
Ахх	2.89	м²

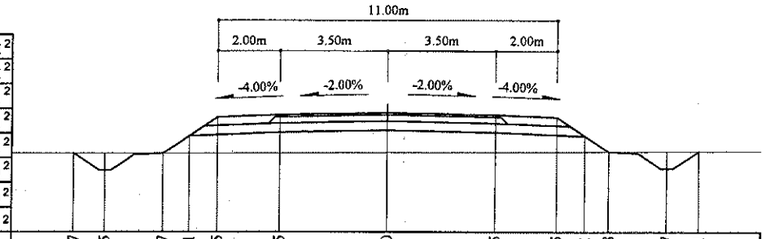

Зай, м	10.17	9.15	7.27	6.41	5.5	3.5	0	3.5	5.5	6.41	7.18	9.07	10.1
Газрын түвшин, м	1094.65	1094.65	1094.66	1094.66	1094.66	1094.67	1094.68	1094.7	1094.7	1094.71	1094.71	1094.72	1094.72
Төлөвлөлтийн түвшин, м	1094.65	1094.11	1094.66	1095.23	1095.83	1095.91	1095.98	1095.91	1095.83	1095.23	1094.71	1094.17	1094.72

Тайлбар:

Аас - Асфальт бетон хучилт
Ахөв - Хөвөө
Ацбс - Цементээр бэхжүүлсэн суурь
Асдү - Суурийн доод үе
Аөн - Дүүргэлт
Аух - Ухмал
Ашуу - Шуудууны эзэлхүүн
Ахх - Хөрс хуулалт

УБ хот, СБД 6-р хороо
Бога тойруу, 37Б, Олон Улсын Худалдааны төв
"ГЕО ЗУРАГЛАЛ" ХХК

БУЛГАН - ХИШИГ-ӨНДӨР - ГУРВАН БУЛАГ ЧИГЛЭЛИЙН 133.7км
ХАТУУ ХУЧИЛТТАЙ АВТО ЗАМЫН АЖЛЫН ЗУРАГ

Хөндлөн огтлол

Захирал	Ким Сөн Хуан	
Ерөнхий инж	Н.Нямсүрэн	
Гүйцэтгэсэн	Ж.Батнасан	
Шалгасан	Г.Намуун	

Хөндлөн огтлол
ПК 124+000 - ПК 124+100

ШИФР 04/12

Масштаб: 1:200

үс шат	хуудас	бүх/хууд
ХО	494	575

2012/9 сар

124+160

Аас	0.50	м²
Ахөв	1.08	м²
Ацбс	1.52	м²
Асдү	3.70	м²
Аөн	7.22	м²
Аух	0.21	м²
Ашуу	1.40	м²
Ахх	2.82	м²

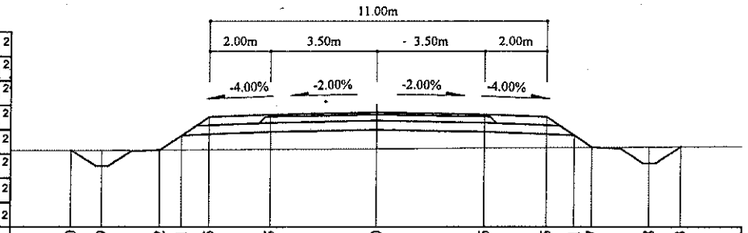

Зай, м	10	9	7.12	6.41	5.5	3.5	0	3.5	5.5	6.41	7	8.88	9.93
Газрын түвшин, м	1094.78	1094.79	1094.8	1094.8	1094.81	1094.82	1094.84	1094.86	1094.87	1094.88	1094.88	1094.89	1094.9
Төлөвлөлтийн түвшин, м	1094.78	1094.25	1094.8	1095.27	1095.88	1095.96	1096.03	1095.96	1095.88	1095.27	1094.88	1094.33	1094.9

124+140

Аас	0.50	м²
Ахөв	1.08	м²
Ацбс	1.52	м²
Асдү	3.70	м²
Аөн	6.75	м²
Аух	0.27	м²
Ашуу	1.40	м²
Ахх	2.80	м²

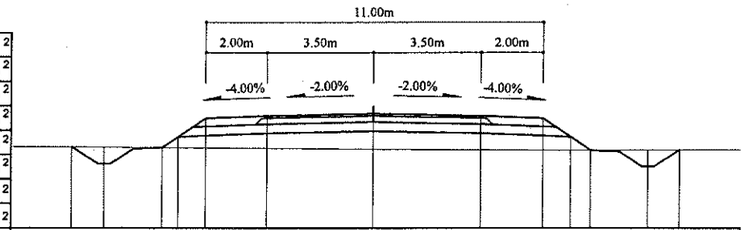

Зай, м	9.87	8.81	6.93	5.5	3.5	0	3.5	5.5	6.41	7.07	8.96	10
Газрын түвшин, м	1094.94	1094.93	1094.92	1094.9	1094.89	1094.86	1094.84	1094.82	1094.82	1094.82	1094.83	1094.84
Төлөвлөлтийн түвшин, м	1094.94	1094.37	1094.92	1095.87	1095.95	1096.02	1095.95	1095.87	1095.26	1094.82	1094.28	1094.84

124+120

Аас	0.50	м²
Ахөв	1.08	м²
Ацбс	1.52	м²
Асдү	3.70	м²
Аөн	7.43	м²
Аух	0.21	м²
Ашуу	1.40	м²
Ахх	2.83	м²

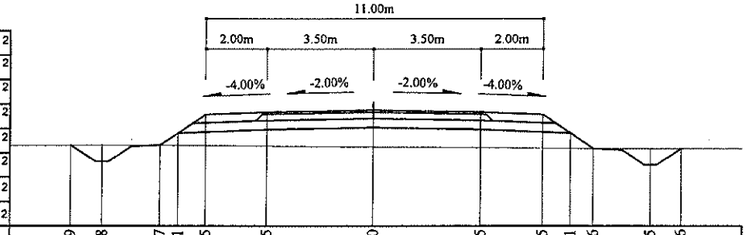

Зай, м	9.89	8.88	7	6.41	5.5	3.5	0	3.5	5.5	6.41	7.16	9.05	10.06
Газрын түвшин, м	1094.86	1094.86	1094.86	1094.86	1094.85	1094.83	1094.81	1094.78	1094.76	1094.76	1094.75	1094.75	1094.75
Төлөвлөлтийн түвшин, м	1094.86	1094.32	1094.86	1095.25	1095.86	1095.94	1096.01	1095.94	1095.86	1095.25	1094.75	1094.2	1094.75

124+220

Аас	0.50	м²
Ахөв	1.08	м²
Ацбс	1.52	м²
Асдү	3.70	м²
Аөн	5.04	м²
Аух	0.23	м²
Ашуу	1.40	м²
Ахх	2.73	м²

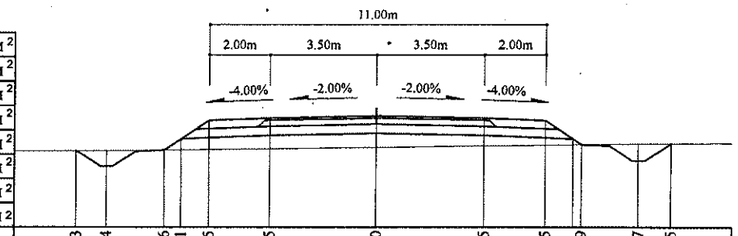

Зай, м	9.83	8.84	6.96	6.41	5.5	3.5	0	3.5	5.5	6.69	8.57	9.65
Газрын түвшин, м	1094.91	1094.92	1094.93	1094.94	1094.95	1094.98	1095.02	1095.07	1095.1	1095.11	1095.14	1095.15
Төлөвлөлтийн түвшин, м	1094.91	1094.39	1094.93	1095.3	1095.91	1095.99	1096.06	1095.99	1095.91	1095.11	1094.57	1095.15

124+200

Аас	0.50	м²
Ахөв	1.08	м²
Ацбс	1.52	м²
Асдү	3.70	м²
Аөн	5.74	м²
Аух	0.23	м²
Ашуу	1.40	м²
Ахх	2.76	м²

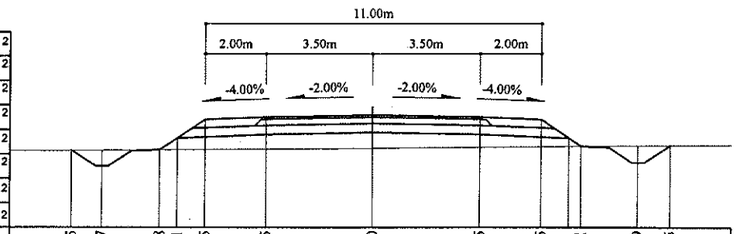

Зай, м	9.85	8.87	6.98	6.41	5.5	3.5	0	3.5	5.5	6.81	8.69	9.75
Газрын түвшин, м	1094.89	1094.89	1094.91	1094.91	1094.92	1094.93	1094.96	1094.99	1095.01	1095.03	1095.04	1095.05
Төлөвлөлтийн түвшин, м	1094.89	1094.36	1094.91	1095.29	1095.9	1095.98	1096.05	1095.98	1095.9	1095.03	1094.48	1095.05

124+180

Аас	0.50	м²
Ахөв	1.08	м²
Ацбс	1.52	м²
Асдү	3.70	м²
Аөн	6.45	м²
Аух	0.22	м²
Ашуу	1.40	м²
Ахх	2.79	м²

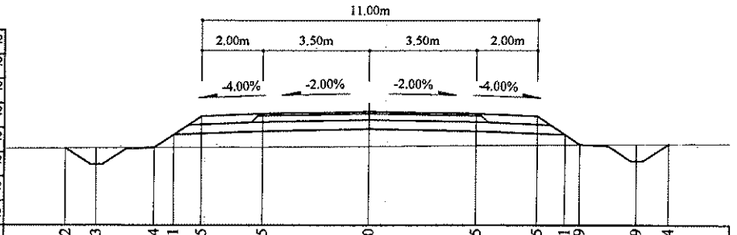

Зай, м	9.92	8.93	7.04	6.41	5.5	3.5	0	3.5	5.5	6.41	6.9	8.79	9.84
Газрын түвшин, м	1094.84	1094.85	1094.86	1094.86	1094.87	1094.88	1094.9	1094.93	1094.94	1094.95	1094.95	1094.97	1094.97
Төлөвлөлтийн түвшин, м	1094.84	1094.31	1094.86	1095.28	1095.89	1095.97	1096.04	1095.97	1095.89	1095.28	1094.95	1094.41	1094.97

Тайлбар:

Аас - Асфальт бетон хучилт
Ахөв - Хөвөө
Ацбс - Цементээр бэхжүүлсэн суурь
Асдү - Суурийн доод үе
Аөн - Дүүргэлт
Аух - Ухмал
Ашуу - Шуудууны эзэлхүүн
Ахх - Хөрс хуулалт

УБ.хот. СБД 6-р хороо: Бага тойруу, 37Б. Олон Улсын Худалдааны төв	БУЛГАН - ХИШИГ-ӨНДӨР - ГУРВАН БУЛАГ ЧИГЛЭЛИЙН 133.7км ХАТУУ ХУЧИЛТТАЙ АВТО ЗАМЫН АЖЛЫН ЗУРАГ			Хөндлөн огтлол	
	Захирал	Ким Сон Хуан	Хөндлөн огтлол	Масштаб: 1:200	
	Ерөнхий инж	Н.Нямсүрэн	ПК 124+120 - ПК 124+220	үе шат	хуудас / бүх/хууд
	Гүйцэтгэсэн	Ж.Батнасан	ШИФР 04/12	ХО	495 / 575
"ГЕО ЗУРАГЛАЛ" ХХК	Шалгасан	Г.Намуун		2012/9 сар	

124+280

Аас	0.50	м²
Ахөв	1.08	м²
Ацбс	1.52	м²
Асдүү	3.70	м²
Аөн	5.49	м²
Аух	0.22	м²
Ашуу	1.40	м²
Ахх	2.75	м²

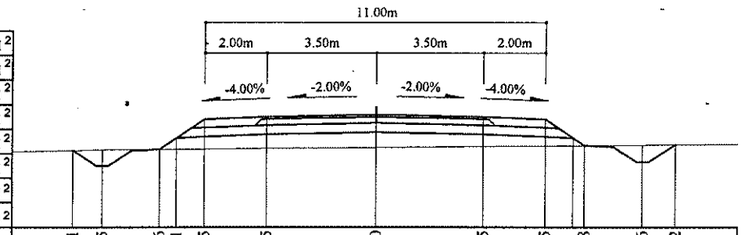

Зай, м	9.81	8.85	6.96	6.41	5.5	3.5	0	3.5	5.5	6.78	8.66	9.72
Газрын түвшин, м	1094.94	1094.96	1094.97	1094.98	1094.99	1095.01	1095.04	1095.07	1095.09	1095.1	1095.11	1095.12
Төлөвлөлтийн түвшин, м	1094.94	1094.43	1094.97	1095.34	1095.95	1096.03	1096.1	1096.03	1095.95	1095.1	1094.55	1095.12

124+260

Аас	0.50	м²
Ахөв	1.08	м²
Ацбс	1.52	м²
Асдүү	3.70	м²
Аөн	3.87	м²
Аух	0.22	м²
Ашуу	1.40	м²
Ахх	2.68	м²

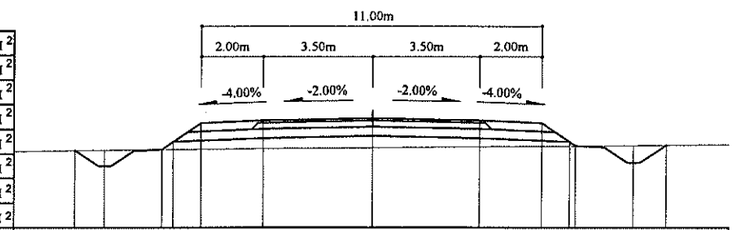

Зай, м	9.64	8.67	6.78	5.5	3.5	0	3.5	5.5	6.6	8.49	9.55
Газрын түвшин, м	1095.04	1095.05	1095.07	1095.08	1095.1	1095.13	1095.16	1095.18	1095.19	1095.2	1095.21
Төлөвлөлтийн түвшин, м	1095.04	1094.52	1095.07	1095.92	1096	1096.07	1096	1095.92	1095.19	1094.64	1095.21

124+240

Аас	0.50	м²
Ахөв	1.08	м²
Ацбс	1.52	м²
Асдүү	3.70	м²
Аөн	3.79	м²
Аух	0.20	м²
Ашуу	1.40	м²
Ахх	2.68	м²

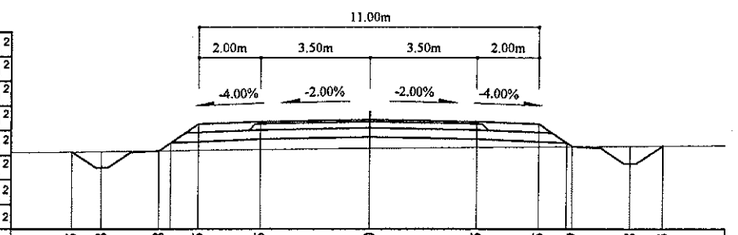

Зай, м	9.65	8.68	6.8	5.5	3.5	0	3.5	5.5	6.59	8.48	9.53
Газрын түвшин, м	1095.01	1095.02	1095.05	1095.06	1095.09	1095.13	1095.16	1095.18	1095.19	1095.2	1095.21
Төлөвлөлтийн түвшин, м	1095.01	1094.5	1095.05	1095.91	1095.99	1096.06	1095.99	1095.91	1095.19	1094.64	1095.21

124+340

Аас	0.50	м²
Ахөв	1.08	м²
Ацбс	1.52	м²
Асдүү	3.70	м²
Аөн	6.65	м²
Аух	0.23	м²
Ашуу	1.40	м²
Ахх	2.80	м²

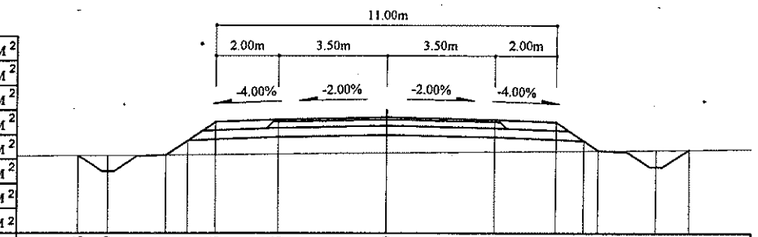

Зай, м	9.98	9	7.11	6.41	5.5	3.5	0	3.5	5.5	6.41	6.88	8.77	9.83
Газрын түвшин, м	1094.96	1094.96	1094.98	1094.99	1095	1095.02	1095.06	1095.1	1095.12	1095.13	1095.14	1095.16	1095.17
Төлөвлөлтийн түвшин, м	1094.96	1094.44	1094.98	1095.45	1096.06	1096.14	1096.21	1096.14	1096.06	1095.45	1095.14	1094.59	1095.17

124+320

Аас	0.50	м²
Ахөв	1.08	м²
Ацбс	1.52	м²
Асдүү	3.70	м²
Аөн	6.33	м²
Аух	0.21	м²
Ашуу	1.40	м²
Ахх	2.79	м²

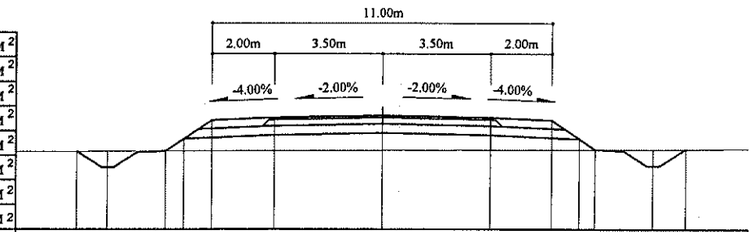

Зай, м	9.89	8.89	7	6.41	5.5	3.5	0	3.5	5.5	6.41	6.93	8.81	9.85
Газрын түвшин, м	1095.01	1095.01	1095.02	1095.02	1095.03	1095.03	1095.05	1095.06	1095.07	1095.07	1095.07	1095.08	1095.08
Төлөвлөлтийн түвшин, м	1095.01	1094.48	1095.02	1095.42	1096.02	1096.1	1096.17	1096.1	1096.02	1095.42	1095.07	1094.53	1095.08

124+300

Аас	0.50	м²
Ахөв	1.08	м²
Ацбс	1.52	м²
Асдүү	3.70	м²
Аөн	5.60	м²
Аух	0.20	м²
Ашуу	1.40	м²
Ахх	2.76	м²

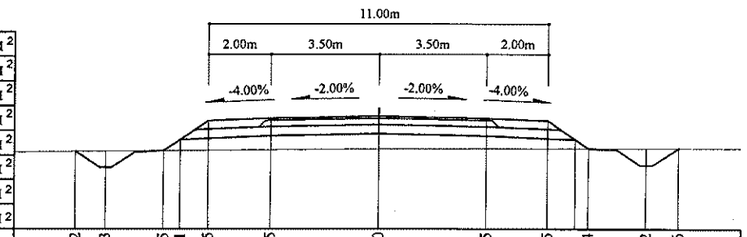

Зай, м	9.82	8.83	6.95	6.41	5.5	3.5	0	3.5	5.5	6.84	8.72	9.76
Газрын түвшин, м	1095	1095.01	1095.02	1095.02	1095.03	1095.05	1095.07	1095.08	1095.09	1095.09	1095.1	1095.1
Төлөвлөлтийн түвшин, м	1095	1094.48	1095.02	1095.38	1095.99	1096.07	1096.14	1096.07	1095.99	1095.09	1094.55	1095.1

Тайлбар:

Аас - Асфальт бетон хучилт

Ахөв - Хөвөө

Ацбс - Цементээр бэхжүүлсэн суурь

Асдүү - Суурийн доод үе

Аөн - Дүүргэлт

Аух - Ухмал.

Ашуу - Шуудууны эзэлхүүн

Ахх - Хөрс хуулалт

УБ хот, СБД 6-р хороо Бага тойруу, 37Б. Олон Улсын Худалдааны төв	БУЛГАН - ХИШИГ-ӨНДӨР - ГУРВАН БУЛАГ ЧИГЛЭЛИЙН 133.7км ХАТУУ ХУЧИЛТТАЙ АВТО ЗАМЫН АЖЛЫН ЗУРАГ				Хөндлөн огтлол	
	Захирал	Ким Сон Хуан		Хөндлөн огтлол	Масштаб: 1:200	
	Ерөнхий инж	Н.Нямсүрэн		ПК 124+240 - ПК 124+340	үе шат	хуудас / бүх/хууд
	Гүйцэтгэсэн	Ж.Батнасан		ШИФР 04/12	ХО	496 / 575
"ГЕО ЗУРАГЛАЛ" ХХК	Шалгасан	Г.Намуун			2012/9 сар	

124+400

Аас	0.50	м²
Ахөв	1.08	м²
Ацбс	1.52	м²
Асдүү	3.70	м²
Аөн	4.18	м²
Аух	0.23	м²
Ашуу	1.40	м²
Ахх	2.69	м²

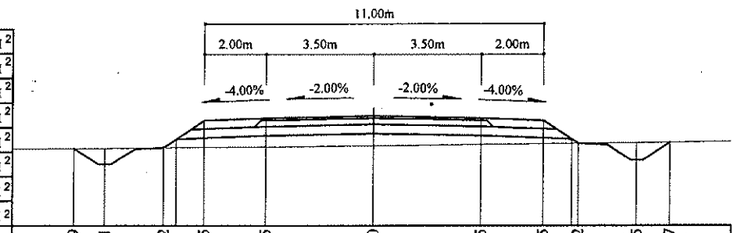

Зай, м	9.69	8.71	6.82	5.5	3.5	0	3.5	5.5	6.62	8.5	9.57
Газрын түвшин, м	1095.26	1095.27	1095.28	1095.29	1095.31	1095.34	1095.38	1095.4	1095.42	1095.44	1095.45
Төлөвлөлтийн түвшин, м	1095.26	1094.74	1095.28	1096.16	1096.24	1096.31	1096.24	1096.16	1095.42	1094.87	1095.45

124+460

Аас	0.50	м²
Ахөв	1.08	м²
Ацбс	1.52	м²
Асдүү	3.70	м²
Аөн	7.69	м²
Аух	0.27	м²
Ашуу	1.40	м²
Ахх	2.84	м²

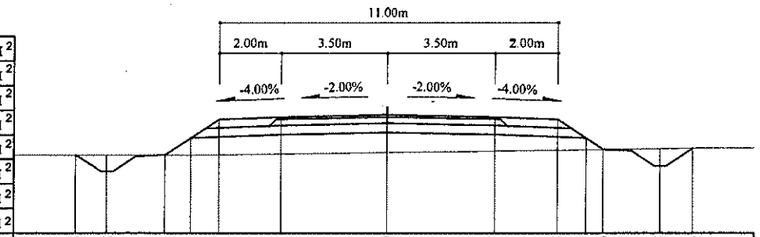

Зай, м	10.13	9.12	7.24	6.41	5.5	3.5	0	3.5	5.5	6.41	6.96	8.85	9.93
Газрын түвшин, м	1095.1	1095.11	1095.11	1095.11	1095.12	1095.15	1095.2	1095.25	1095.28	1095.29	1095.3	1095.32	1095.34
Төлөвлөлтийн түвшин, м	1095.1	1094.57	1095.11	1095.66	1096.27	1096.35	1096.42	1096.35	1096.27	1095.66	1095.3	1094.75	1095.34

124+380

Аас	0.50	м²
Ахөв	1.08	м²
Ацбс	1.52	м²
Асдүү	3.70	м²
Аөн	4.90	м²
Аух	0.21	м²
Ашуу	1.40	м²
Ахх	2.72	м²

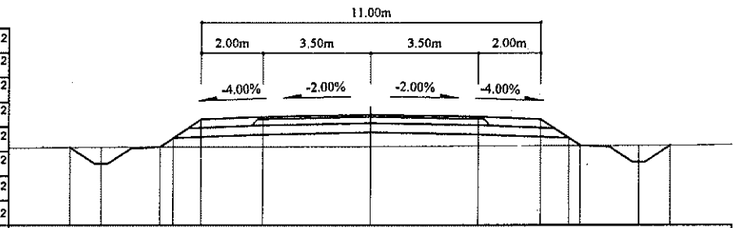

Зай, м	9.72	8.72	6.84	6.41	5.5	3.5	0	3.5	5.5	6.77	8.66	9.69
Газрын түвшин, м	1095.22	1095.23	1095.23	1095.24	1095.24	1095.25	1095.26	1095.27	1095.27	1095.28	1095.29	1095.29
Төлөвлөлтийн түвшин, м	1095.22	1094.69	1095.23	1095.52	1096.13	1096.21	1096.28	1096.21	1096.13	1095.28	1094.73	1095.29

124+440

Аас	0.50	м²
Ахөв	1.08	м²
Ацбс	1.52	м²
Асдүү	3.70	м²
Аөн	5.31	м²
Аух	0.22	м²
Ашуу	1.40	м²
Ахх	2.74	м²

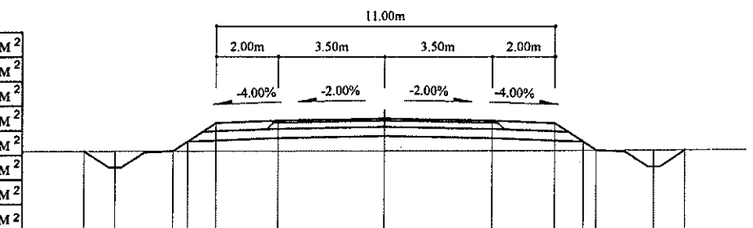

Зай, м	9.77	8.77	6.88	6.41	5.5	3.5	0	3.5	5.5	6.41	6.82	8.71	9.74
Газрын түвшин, м	1095.31	1095.31	1095.31	1095.32	1095.32	1095.32	1095.33	1095.34	1095.35	1095.35	1095.35	1095.36	1095.36
Төлөвлөлтийн түвшин, м	1095.31	1094.77	1095.31	1095.63	1096.24	1096.32	1096.39	1096.32	1096.24	1095.63	1095.35	1094.81	1095.36

124+360

Аас	0.50	м²
Ахөв	1.08	м²
Ацбс	1.52	м²
Асдүү	3.70	м²
Аөн	5.30	м²
Аух	0.18	м²
Ашуу	1.40	м²
Ахх	2.75	м²

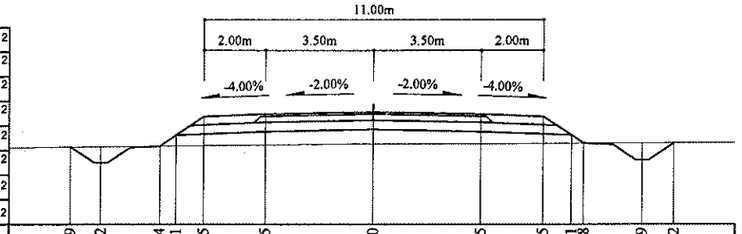

Зай, м	9.79	8.82	6.94	6.41	5.5	3.5	0	3.5	5.5	6.41	6.8	8.69	9.72
Газрын түвшин, м	1095.1	1095.11	1095.13	1095.14	1095.15	1095.17	1095.2	1095.21	1095.22	1095.22	1095.23	1095.23	1095.24
Төлөвлөлтийн түвшин, м	1095.1	1094.59	1095.13	1095.49	1096.09	1096.17	1096.24	1096.17	1096.09	1095.49	1095.23	1094.68	1095.24

124+420

Аас	0.50	м²
Ахөв	1.08	м²
Ацбс	1.52	м²
Асдүү	3.70	м²
Аөн	3.64	м²
Аух	0.18	м²
Ашуу	1.40	м²
Ахх	2.68	м²

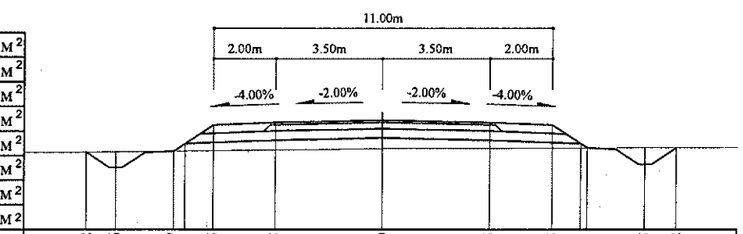

Зай, м	9.62	8.66	6.77	5.5	3.5	0	3.5	5.5	6.61	8.5	9.52
Газрын түвшин, м	1095.32	1095.33	1095.35	1095.37	1095.39	1095.44	1095.45	1095.46	1095.46	1095.46	1095.46
Төлөвлөлтийн түвшин, м	1095.32	1094.81	1095.35	1096.2	1096.28	1096.35	1096.28	1096.2	1095.46	1094.91	1095.46

Тайлбар:

Аас - Асфальт бетон хучилт

Ахөв - Хөвөө

Ацбс - Цементээр бэхжүүлсэн суурь

Асдүү - Суурийн доод үе

Аөн - Дүүргэлт

Аух - Ухмал

Ашуу - Шуудууны эзэлхүүн

Ахх - Хөрс хуулалт

УБ хот. СБД 6-р хороо
Бага тойруу, 37Б. Олон
Улсын Худалдааны төв

"ГЕО ЗУРАГЛАЛ" ХХК

БУЛГАН - ХИШИГ-ӨНДӨР - ГУРВАН БУЛАГ ЧИГЛЭЛИЙН 133.7км
ХАТУУ ХУЧИЛТТАЙ АВТО ЗАМЫН АЖЛЫН ЗУРАГ

Захирал	Ким Сон Хуан		Хөндлөн огтлол
Ерөнхий инж	Н.Нямсүрэн		ПК 124+360 - ПК 124+460
Гүйцэтгэсэн	Ж.Батнасан		ШИФР 04/12
Шалгасан	Г.Намуун		

Хөндлөн огтлол

Масштаб: 1:200

үе шат	хуудас	бүх/хууд
ХО	497	575

2012/9 сар

124+520

Аас	0.50	м²
Ахөв	1.08	м²
Ацбс	1.52	м²
Асдү	3.70	м²
Аөн	5.00	м²
Аух	0.18	м²
Ашуу	1.40	м²
Ахх	2.73	м²

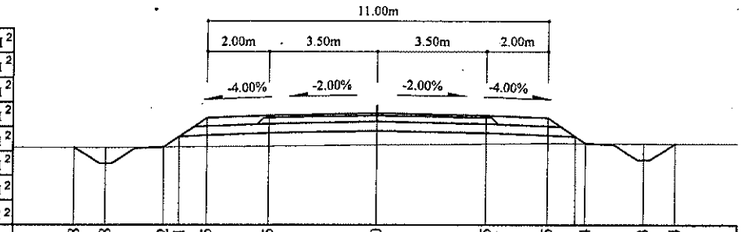

Зай, м	9.8	8.8	6.92 6.41	5.5	3.5	0	3.5	5.5	6.74	8.63	9.64
Газрын түвшин, м	1095.42	1095.42	1095.43 1095.44	1095.45	1095.47	1095.5	1095.53	1095.55	1095.55	1095.55	1095.54
Төлөвлөлтийн түвшин, м	1095.42	1094.89	1095.43 1095.77	1096.38	1096.46	1096.53	1096.46	1096.38	1095.55	1095	1095.54

124+580

Аас	0.50	м²
Ахөв	1.08	м²
Ацбс	1.52	м²
Асдү	3.70	м²
Аөн	6.73	м²
Аух	0.24	м²
Ашуу	1.40	м²
Ахх	2.80	м²

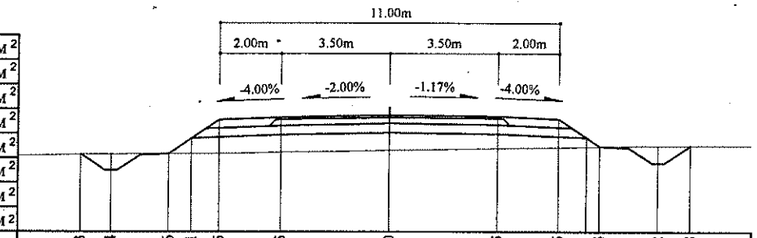

Зай, м	10.03	9.04	7.16	6.41	5.5	3.5	0	3.5	5.5	6.84	8.72	9.78
Газрын түвшин, м	1095.36	1095.37	1095.38	1095.38	1095.39	1095.43	1095.49	1095.56	1095.59	1095.62	1095.64	1095.65
Төлөвлөлтийн түвшин, м	1095.36	1094.83	1095.38	1095.88	1096.48	1096.56	1096.63	1096.59	1096.51	1095.62	1095.07	1095.65

124+500

Аас	0.50	м²
Ахөв	1.08	м²
Ацбс	1.52	м²
Асдү	3.70	м²
Аөн	5.81	м²
Аух	0.22	м²
Ашуу	1.40	м²
Ахх	2.76	м²

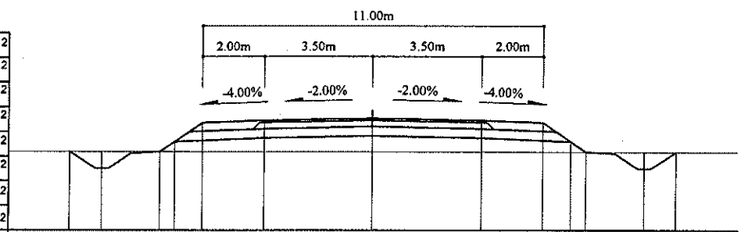

Зай, м	9.8	8.78	6.9 6.41	5.5	3.5	0	3.5	5.5	6.41 6.91	8.8	9.81
Газрын түвшин, м	1095.41	1095.41	1095.41 1095.41	1095.41	1095.41	1095.4	1095.4	1095.4	1095.4 1095.4	1095.4	1095.4
Төлөвлөлтийн түвшин, м	1095.41	1094.87	1095.41 1095.74	1096.34	1096.42	1096.49	1096.42	1096.34	1095.74 1095.4	1094.85	1095.4

124+560

Аас	0.50	м²
Ахөв	1.08	м²
Ацбс	1.52	м²
Асдү	3.70	м²
Аөн	6.45	м²
Аух	0.24	м²
Ашуу	1.40	м²
Ахх	2.79	м²



Зай, м	9.92	8.92	7.04	6.41	5.5	3.5	0	3.5	5.5	6.89	8.77	9.83
Газрын түвшин, м	1095.4	1095.41	1095.42	1095.43	1095.43	1095.44	1095.46	1095.49	1095.5	1095.52	1095.54	1095.55
Төлөвлөлтийн түвшин, м	1095.4	1094.88	1095.42	1095.84	1096.45	1096.53	1096.6	1096.53	1096.45	1095.52	1094.98	1095.55

124+480

Аас	0.50	м²
Ахөв	1.08	м²
Ацбс	1.52	м²
Асдү	3.70	м²
Аөн	7.22	м²
Аух	0.22	м²
Ашуу	1.40	м²
Ахх	2.82	м²

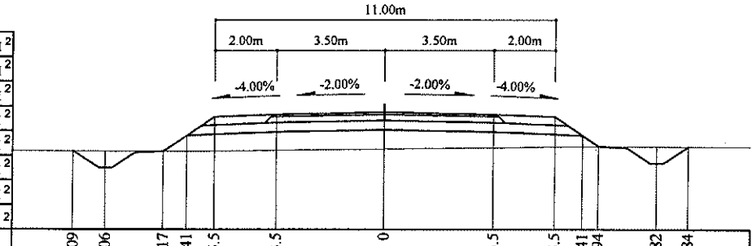

Зай, м	10.09	9.06	7.17	6.41	5.5	3.5	0	3.5	5.5	6.41 6.94	8.82	9.84
Газрын түвшин, м	1095.2	1095.2	1095.19	1095.19	1095.2	1095.22	1095.27	1095.31	1095.34	1095.35 1095.35	1095.35	1095.35
Төлөвлөлтийн түвшин, м	1095.2	1094.65	1095.19	1095.7	1096.31	1096.39	1096.46	1096.39	1096.31	1095.7 1095.35	1094.8	1095.35

124+540

Аас	0.50	м²
Ахөв	1.08	м²
Ацбс	1.52	м²
Асдү	3.70	м²
Аөн	5.24	м²
Аух	0.18	м²
Ашуу	1.40	м²
Ахх	2.74	м²

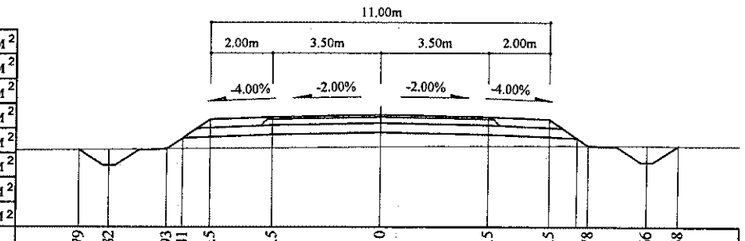

Зай, м	9.79	8.82	6.93 6.41	5.5	3.5	0	3.5	5.5	6.78	8.66	9.68
Газрын түвшин, м	1095.43	1095.44	1095.46 1095.46	1095.47	1095.49	1095.52	1095.54	1095.55	1095.56	1095.56	1095.56
Төлөвлөлтийн түвшин, м	1095.43	1094.91	1095.46 1095.81	1096.41	1096.49	1096.56	1096.49	1096.41	1095.56	1095.02	1095.56

Тайлбар:

Аас - Асфальт бетон хучилт

Ахөв - Хөвөө

Ацбс - Цементээр бэхжүүлсэн суурь

Асдү - Суурийн доод үе

Аөн - Дүүргэлт

Аух - Ухмал

Ашуу - Шуудууны эзэлхүүн

Ахх - Хөрс хуулалт

УБ хот. СБД 6-р хороо Бага тойруу, 37Б. Олон Улсын Худалдааны төв	БУЛГАН - ХИШИГ-ӨНДӨР - ГУРВАН БУЛАГ ЧИГЛЭЛИЙН 133.7км ХАТУУ ХУЧИЛТТАЙ АВТО ЗАМЫН АЖЛЫН ЗУРАГ				Хөндлөн огтлол
	Захирал	Ким Сон Хуан		Хөндлөн огтлол	Масштаб: 1:200
	Ерөнхий.инж	Н.Нямсүрэн		ПК 124+480 - ПК 124+580	үе шат / хуудас / бүх/хууд
	Гүйцэтгэсэн	Ж.Батнасан		ШИФР 04/12	ХО / 498 / 575
"ГЕО ЗУРАГЛАЛ" ХХК	Шалгасан	Г.Намуун			2012/9 сар

124+640

Аас	0.50	м²
Ахөв	1.08	м²
Ацбс	1.52	м²
Асдү	3.70	м²
Аөн	4.14	м²
Аух	0.22	м²
Ашуу	1.40	м²
Ахх	2.69	м²

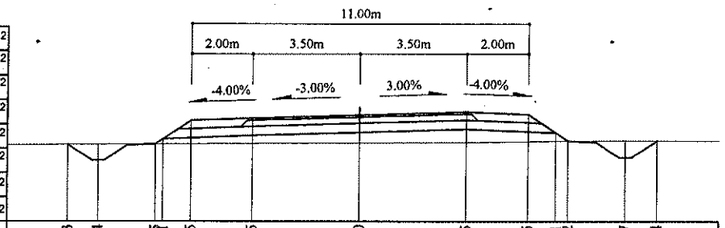

Зай, м	9.53	8.54	6.65 6.41	5.5	3.5	0	3.5	5.5	6.41 6.82	8.7	9.74
Газрын түвшин, м	1095.77	1095.78	1095.79 1095.79	1095.79	1095.81	1095.83	1095.85	1095.87	1095.88 1095.89	1095.9	1095.9
Төлөвлөлтийн түвшин, м	1095.77	1095.24	1095.79 1095.79	1096.56	1096.64	1096.74	1096.85	1096.77	1096.16 1095.89	1095.34	1095.9

124+700

Аас	0.50	м²
Ахөв	1.08	м²
Ацбс	1.52	м²
Асдү	3.70	м²
Аөн	5.72	м²
Аух	0.20	м²
Ашуу	1.40	м²
Ахх	2.77	м²

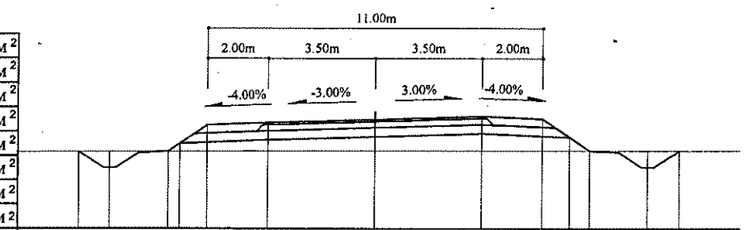

Зай, м	9.68	8.68	6.79	5.5	3.5	0	3.5	5.5	6.41 7.07	8.96	9.97
Газрын түвшин, м	1095.79	1095.79	1095.8	1095.81	1095.81	1095.83	1095.83	1095.82	1095.82 1095.82	1095.82	1095.82
Төлөвлөлтийн түвшин, м	1095.79	1095.25	1095.8	1096.66	1096.74	1096.85	1096.95	1096.87	1096.27 1095.82	1095.28	1095.82

124+620

Аас	0.50	м²
Ахөв	1.08	м²
Ацбс	1.52	м²
Асдү	3.70	м²
Аөн	4.94	м²
Аух	0.20	м²
Ашуу	1.40	м²
Ахх	2.73	м²

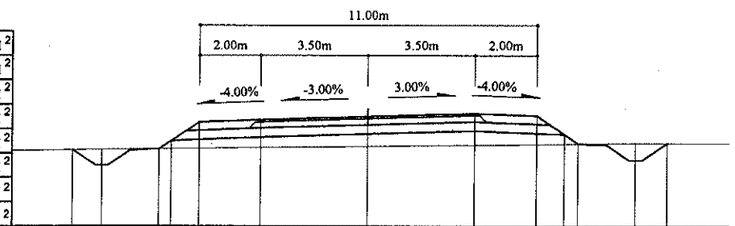

Зай, м	9.65	8.69	6.8 6.41	5.5	3.5	0	3.5	5.5	6.41 6.87	8.76	9.79
Газрын түвшин, м	1095.62	1095.63	1095.65 1095.66	1095.67	1095.69	1095.73	1095.78	1095.8	1095.81 1095.82	1095.83	1095.83
Төлөвлөлтийн түвшин, м	1095.62	1095.11	1095.65 1095.91	1096.52	1096.61	1096.71	1096.81	1096.73	1096.12 1095.82	1095.27	1095.83

124+680

Аас	0.50	м²
Ахөв	1.08	м²
Ацбс	1.52	м²
Асдү	3.70	м²
Аөн	3.57	м²
Аух	0.14	м²
Ашуу	1.40	м²
Ахх	2.68	м²

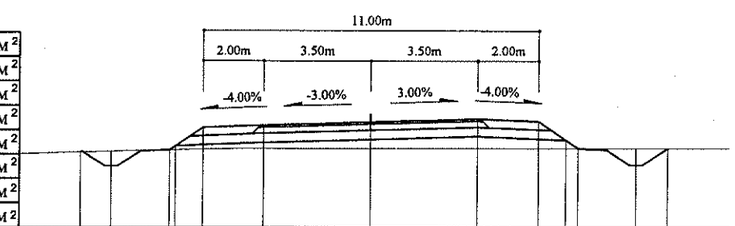

Зай, м	9.48	8.49	6.6	5.5	3.5	0	3.5	5.5	6.82	8.71	9.73
Газрын түвшин, м	1095.82	1095.85	1095.89	1095.92	1095.94	1095.95	1095.95	1095.95	1095.96	1095.96	1095.96
Төлөвлөлтийн түвшин, м	1095.82	1095.35	1095.89	1096.63	1096.71	1096.81	1096.92	1096.84	1095.96	1095.41	1095.96

124+600

Аас	0.50	м²
Ахөв	1.08	м²
Ацбс	1.52	м²
Асдү	3.70	м²
Аөн	6.31	м²
Аух	0.22	м²
Ашуу	1.40	м²
Ахх	2.79	м²

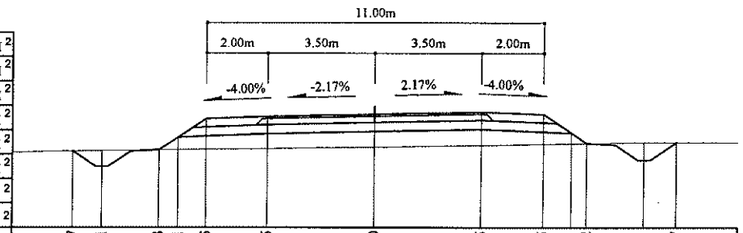

Зай, м	9.87	8.91	7.03 6.41	5.5	3.5	0	3.5	5.5	6.41 6.92	8.81	9.87
Газрын түвшин, м	1095.46	1095.47	1095.5 1095.5	1095.52	1095.54	1095.59	1095.65	1095.69	1095.71 1095.72	1095.74	1095.75
Төлөвлөлтийн түвшин, м	1095.46	1094.95	1095.5 1095.91	1096.51	1096.59	1096.67	1096.75	1096.67	1096.06 1095.72	1095.17	1095.75

124+660

Аас	0.50	м²
Ахөв	1.08	м²
Ацбс	1.52	м²
Асдү	3.70	м²
Аөн	3.24	м²
Аух	0.21	м²
Ашуу	1.40	м²
Ахх	2.66	м²

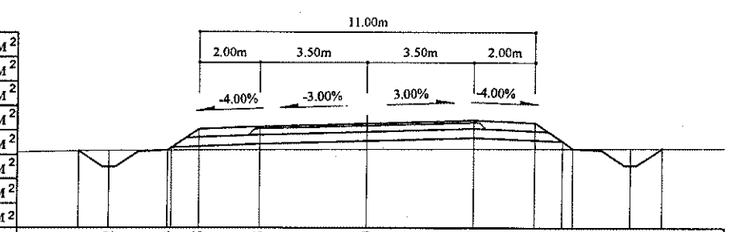

Зай, м	9.41	8.42	6.54	5.5	3.5	0	3.5	5.5	6.77	8.65	9.68
Газрын түвшин, м	1095.88	1095.89	1095.9	1095.9	1095.91	1095.93	1095.95	1095.95	1095.96	1095.96	1095.97
Төлөвлөлтийн түвшин, м	1095.88	1095.35	1095.9	1096.59	1096.67	1096.78	1096.88	1096.8	1095.96	1095.41	1095.97

Тайлбар:

Аас - Асфальт бетон хучилт
Ахөв - Хөвөө
Ацбс - Цементээр бэхжүүлсэн суурь
Асдү - Суурийн доод үе
Аөн - Дүүргэлт
Аух - Ухмал
Ашуу - Шуудууны эзэлхүүн
Ахх - Хөрс хуулалт

УБ хот, СБД 6-р хороо Бага тойруу, 37Б. Олон Улсын Худалдааны төв
"ГЕО ЗУРАГЛАЛ" ХХК

БУЛГАН - ХИШИГ-ӨНДӨР - ГУРВАН БУЛАГ ЧИГЛЭЛИЙН 133.7км ХАТУУ ХУЧИЛТТАЙ АВТО ЗАМЫН АЖЛЫН ЗУРАГ

Захирал	Ким Сон Хуан		Хөндлөн огтлол
Ерөнхий инж	Н.Нямсүрэн		ПК 124+600 - ПК 124+700
Гүйцэтгэсэн	Ж.Батнасан		ШИФР 04/12
Шалгасан	Г.Намуун		

Хөндлөн огтлол

Масштаб: 1:200

үе шат	хуудас	бүх/хууд
ХО	499	575

2012/9 сар

124+760

Аас	0.50	м²
Ахөв	1.08	м²
Ацбс	1.52	м²
Асдү	3.70	м²
Аөн	15.10	м²
Аух	0.23	м²
Ашуу	1.40	м²
Ахх	3.15	м²

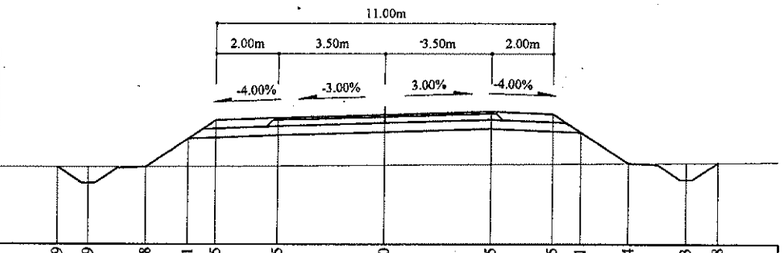

Зай, м	10.69	9.69	7.8	6.41	5.5	3.5	0	3.5	5.5	6.41	7.94	9.83	10.88
Газрын түвшин, м	1095.22	1095.23	1095.23	1095.24	1095.25	1095.27	1095.29	1095.32	1095.33	1095.34	1095.35	1095.36	1095.37
Төлөвлөлтийн түвшин, м	1095.22	1094.69	1095.23	1096.16	1096.77	1096.85	1096.95	1097.06	1096.98	1096.37	1095.35	1094.8	1095.37

124+820

Аас	0.50	м²
Ахөв	1.08	м²
Ацбс	1.52	м²
Асдү	3.70	м²
Аөн	31.94	м²
Аух	0.29	м²
Ашуу	1.40	м²
Ахх	3.74	м²



Зай, м	12.01	10.99	9.1	6.41	5.5	3.5	0	3.5	5.5	6.41	9.59	11.48	12.51
Газрын түвшин, м	1094.48	1094.51	1094.48	1094.45	1094.45	1094.44	1094.42	1094.41	1094.4	1094.4	1094.36	1094.36	1094.37
Төлөвлөлтийн түвшин, м	1094.48	1093.93	1094.48	1096.27	1096.88	1096.96	1097.06	1097.17	1097.09	1096.48	1094.36	1093.81	1094.37

124+740

Аас	0.50	м²
Ахөв	1.08	м²
Ацбс	1.52	м²
Асдү	3.70	м²
Аөн	11.09	м²
Аух	0.22	м²
Ашуу	1.40	м²
Ахх	2.99	м²

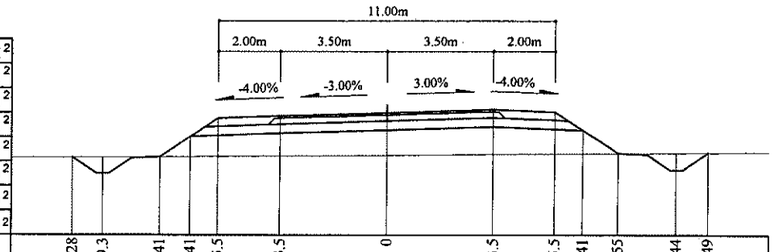

Зай, м	10.28	9.3	7.41	6.41	5.5	3.5	0	3.5	5.5	6.41	7.55	9.44	10.49
Газрын түвшин, м	1095.44	1095.44	1095.46	1095.47	1095.47	1095.49	1095.52	1095.54	1095.56	1095.57	1095.58	1095.59	1095.6
Төлөвлөлтийн түвшин, м	1095.44	1094.91	1095.46	1096.13	1096.73	1096.81	1096.92	1097.02	1096.94	1096.34	1095.58	1095.03	1095.6

124+800

Аас	0.50	м²
Ахөв	1.08	м²
Ацбс	1.52	м²
Асдү	3.70	м²
Аөн	21.35	м²
Аух	0.27	м²
Ашуу	1.40	м²
Ахх	3.38	м²

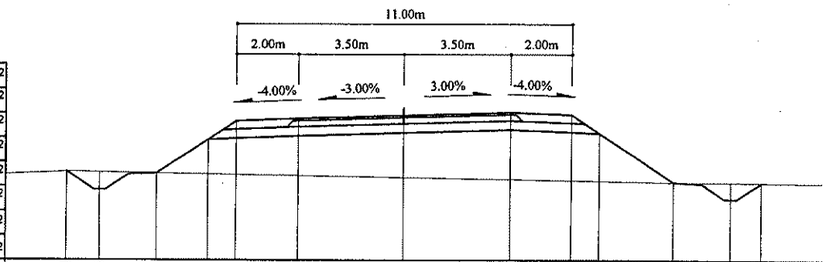

Зай, м	11.04	9.96	8.07	6.41	5.5	3.5	0	3.5	5.5	6.41	8.83	10.71	11.71
Газрын түвшин, м	1095.17	1095.16	1095.12	1095.1	1095.08	1095.05	1094.99	1094.92	1094.89	1094.87	1094.83	1094.82	1094.81
Төлөвлөлтийн түвшин, м	1095.17	1094.58	1095.12	1096.23	1096.84	1096.92	1097.03	1097.13	1097.05	1096.44	1094.83	1094.29	1094.81

124+720

Аас	0.50	м²
Ахөв	1.08	м²
Ацбс	1.52	м²
Асдү	3.70	м²
Аөн	7.08	м²
Аух	0.20	м²
Ашуу	1.40	м²
Ахх	2.83	м²

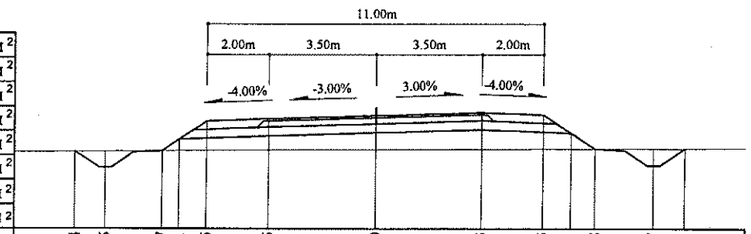

Зай, м	9.84	8.85	6.97	6.41	5.5	3.5	0	3.5	5.5	6.41	7.18	9.07	10.1
Газрын түвшин, м	1095.7	1095.7	1095.72	1095.72	1095.73	1095.74	1095.76	1095.77	1095.78	1095.78	1095.79	1095.79	1095.79
Төлөвлөлтийн түвшин, м	1095.7	1095.17	1095.72	1096.09	1096.7	1096.78	1096.88	1096.99	1096.91	1096.3	1095.79	1095.24	1095.79

124+780

Аас	0.50	м²
Ахөв	1.08	м²
Ацбс	1.52	м²
Асдү	3.70	м²
Аөн	19.28	м²
Аух	0.30	м²
Ашуу	1.40	м²
Ахх	3.28	м²

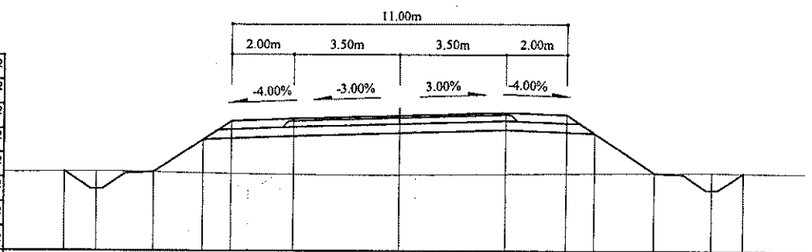

Зай, м	10.94	9.9	8.02	6.41	5.5	3.5	0	3.5	5.5	6.41	8.37	10.25	11.29
Газрын түвшин, м	1095.14	1095.15	1095.13	1095.1	1095.08	1095.05	1095.04	1095.07	1095.08	1095.09	1095.1	1095.11	1095.11
Төлөвлөлтийн түвшин, м	1095.14	1094.58	1095.13	1096.2	1096.8	1096.88	1096.99	1097.09	1097.01	1096.41	1095.1	1094.56	1095.11

Тайлбар:

Аас - Асфальт бетон хучилт
Ахөв - Хөвөө
Ацбс - Цементээр бэхжүүлсэн суурь
Асдү - Суурийн доод үе
Аөн - Дүүргэлт
Аух - Ухмал
Ашуу - Шуудууны эзэлхүүн
Ахх - Хөрс хуулалт

УБ хот. СБД 6-р хороо Бага тойруу, 37Б. Олон Улсын Худалдааны төв
"ГЕО ЗУРАГЛАЛ" ХХК

БУЛГАН - ХИШИГ-ӨНДӨР - ГУРВАН БУЛАГ ЧИГЛЭЛИЙН 133.7км
ХАТУУ ХУЧИЛТТАЙ АВТО ЗАМЫН АЖЛЫН ЗУРАГ

Захирал	Ким Сон Хуан	
Ерөнхий.инж	Н.Нямсүрэн	
Гүйцэтгэсэн	Ж.Батнасан	
Шалгасан	Г.Намуун	

Хөндлөн огтлол
ПК 124+720 - ПК 124+820
ШИФР 04/12

Хөндлөн огтлол

Масштаб: 1:200		
үе шат	хуудас	бүх/хууд
ХО	500	575

2012/9 сар

124+880

Аас	0.50	м²
Ахөв	1.08	м²
Ацбс	1.52	м²
Асдү	3.70	м²
Аөн	41.44	м²
Аух	0.36	м²
Ашуу	1.40	м²
Ахх	4.03	м²



Зай, м	12.87	11.86	9.97	6.41	5.5	3.5	0	3.5	5.5	6.41	10.16	12.05	13.21
Газрын түвшин, м	1094	1094	1094	1094	1094.01	1094.02	1094.02	1094.04	1094.05	1094.06	1094.06	1094.08	1094.15	1094.18
Төлөвлөлтийн түвшин, м	1094	1093.45	1094	1096.38	1096.98	1097.06	1097.17	1097.27	1097.19	1096.59	1094.08	1093.54	1094.18

124+860

Аас	0.50	м²
Ахөв	1.08	м²
Ацбс	1.52	м²
Асдү	3.70	м²
Аөн	38.70	м²
Аух	0.33	м²
Ашуу	1.40	м²
Ахх	3.95	м²

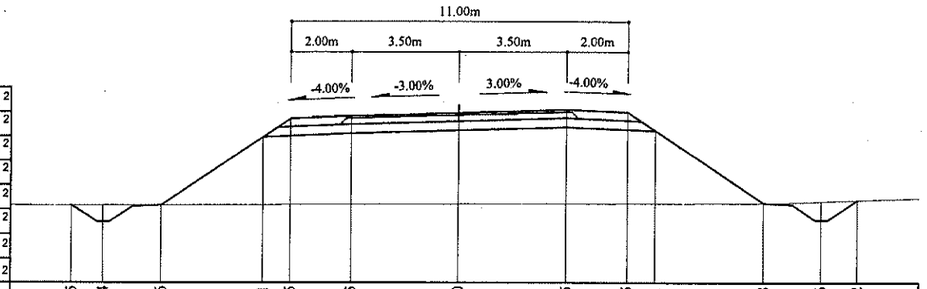

Зай, м	12.65	11.64	9.76	6.41	5.5	3.5	0	3.5	5.5	6.41	9.98	11.86	13.02
Газрын түвшин, м	1094.1	1094.1	1094.11	1094.12	1094.12	1094.13	1094.14	1094.15	1094.16	1094.16	1094.17	1094.23	1094.27
Төлөвлөлтийн түвшин, м	1094.1	1093.56	1094.11	1096.34	1096.95	1097.03	1097.13	1097.24	1097.16	1096.55	1094.17	1093.63	1094.27

124+840

Аас	0.50	м²
Ахөв	1.08	м²
Ацбс	1.52	м²
Асдү	3.70	м²
Аөн	36.94	м²
Аух	0.23	м²
Ашуу	1.40	м²
Ахх	3.90	м²

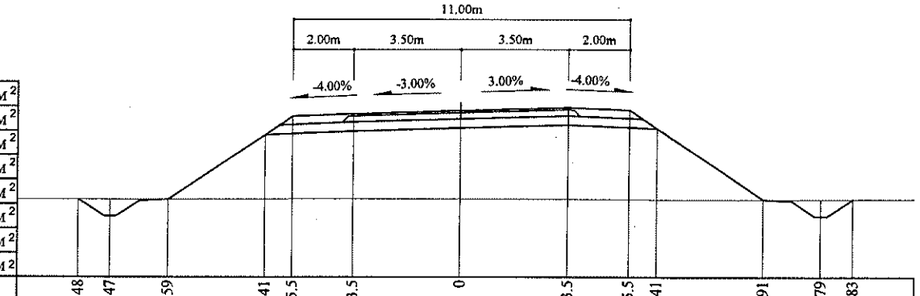

Зай, м	12.48	11.47	9.59	6.41	5.5	3.5	0	3.5	5.5	6.41	9.91	11.79	12.83
Газрын түвшин, м	1094.18	1094.18	1094.19	1094.2	1094.2	1094.21	1094.2	1094.19	1094.19	1094.19	1094.18	1094.19	1094.19
Төлөвлөлтийн түвшин, м	1094.18	1093.64	1094.19	1096.3	1096.91	1096.99	1097.1	1097.2	1097.12	1096.51	1094.18	1093.64	1094.19

124+940

Аас	0.50	м²
Ахөв	1.08	м²
Ацбс	1.52	м²
Асдү	3.70	м²
Аөн	45.36	м²
Аух	0.18	м²
Ашуу	1.40	м²
Ахх	4.16	м²



Зай, м	13.16	12.16	10.28	6.41	5.5	3.5	0	3.5	5.5	6.41	10.5	12.39	13.4
Газрын түвшин, м	1093.89	1093.89	1093.9	1093.92	1093.93	1093.94	1093.96	1093.98	1093.99	1093.99	1093.96	1093.95	1093.96
Төлөвлөлтийн түвшин, м	1093.89	1093.36	1093.9	1096.48	1097.09	1097.17	1097.27	1097.38	1097.3	1096.69	1093.96	1093.42	1093.96

124+920

Аас	0.50	м²
Ахөв	1.08	м²
Ацбс	1.52	м²
Асдү	3.70	м²
Аөн	44.55	м²
Аух	0.17	м²
Ашуу	1.40	м²
Ахх	4.14	м²

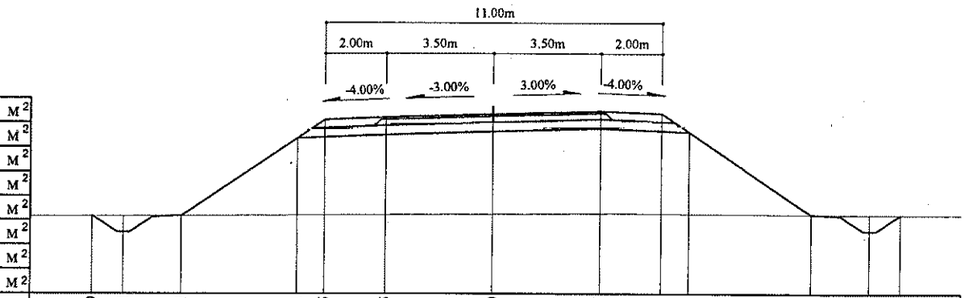

Зай, м	13.09	12.1	10.21	6.41	5.5	3.5	0	3.5	5.5	6.41	10.46	12.35	13.34
Газрын түвшин, м	1093.9	1093.9	1093.91	1093.93	1093.94	1093.95	1093.97	1093.98	1093.98	1093.98	1093.95	1093.94	1093.94
Төлөвлөлтийн түвшин, м	1093.9	1093.37	1093.91	1096.45	1097.05	1097.13	1097.24	1097.34	1097.26	1096.66	1093.95	1093.41	1093.94

124+900

Аас	0.50	м²
Ахөв	1.08	м²
Ацбс	1.52	м²
Асдү	3.70	м²
Аөн	43.48	м²
Аух	0.18	м²
Ашуу	1.40	м²
Ахх	4.10	м²

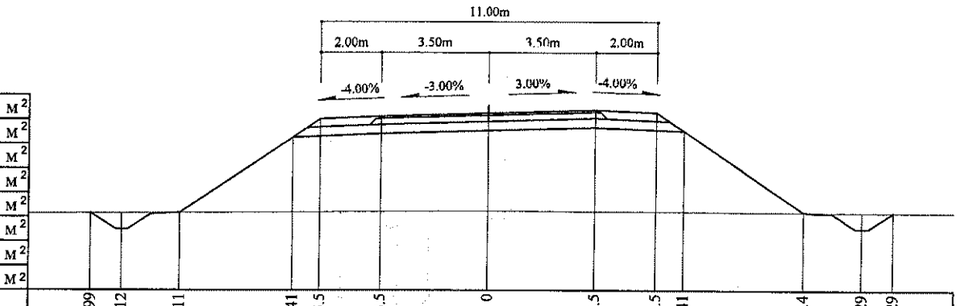

Зай, м	12.99	12	10.11	6.41	5.5	3.5	0	3.5	5.5	6.41	10.4	12.29	13.29
Газрын түвшин, м	1093.93	1093.93	1093.94	1093.96	1093.97	1093.98	1093.99	1093.98	1093.98	1093.97	1093.96	1093.95	1093.95
Төлөвлөлтийн түвшин, м	1093.93	1093.4	1093.94	1096.41	1097.02	1097.1	1097.2				1093.96	1093.41	1093.95

Тайлбар:

Аас - Асфальт бетон хучилт
Ахөв - Хөвөө
Ацбс - Цементээр бэхжүүлсэн суурь
Асдү - Суурийн доод үе
Аөн - Дүүргэлт
Аух - Ухмал
Ашуу - Шуудууны эзэлхүүн
Ахх - Хөрс хуулалт

УБ хот, СБД 6-р хороо
Бага тойруу, 37Б. Олон Улсын Худалдааны төв
"ГЕО ЗУРАГЛАЛ" ХХК

БУЛГАН - ХИШИГ-ӨНДӨР - ГУРВАН БУЛАГ ЧИГЛЭЛИЙН 133.7км
ХАТУУ ХУЧИЛТТАЙ АВТО ЗАМЫН АЖЛЫН ЗУРАГ

Захирал	Ким Сон Хуан	
Ерөнхий инж	Н.Нямсүрэн	
Гүйцэтгэсэн	Ж.Батнасан	
Шалгасан	Г.Намуун	

Хөндлөн огтлол
ПК 124+840 - ПК 124+940
ШИФР 04/12

Хөндлөн огтлол

Масштаб: 1:200		
үе шат	хуудас	бүх/хууд
ХО	501	575
2012/9 сар		

125+000

Аас	0.50	м²
Ахөв	1.08	м²
Ацбс	1.52	м²
Асдү	3.70	м²
Аөн	23.57	м²
Аух	0.26	м²
Ашуу	1.40	м²
Ахх	3.46	м²

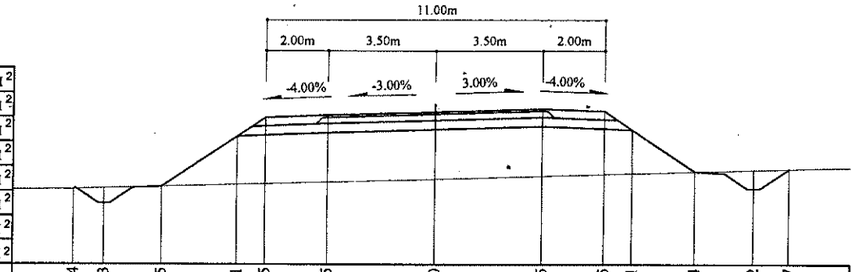

Зай, м	11.74	10.73	8.85	6.41	5.5	3.5	0	3.5	5.5	6.41	8.44	10.32	11.47
Газрын түвшин, м	1094.88	1094.91	1094.96	1095.03	1095.05	1095.11	1095.21	1095.31	1095.36	1095.39	1095.45	1095.5	1095.53
Төлөвлөлтийн түвшин, м	1094.88	1094.42	1094.96	1096.59	1097.2	1097.28	1097.38	1097.49	1097.41	1096.8	1095.45	1094.9	1095.53

125+060

Аас	0.50	м²
Ахөв	1.08	м²
Ацбс	1.52	м²
Асдү	3.70	м²
Аөн	11.39	м²
Аух	0.12	м²
Ашуу	1.40	м²
Ахх	3.01	м²

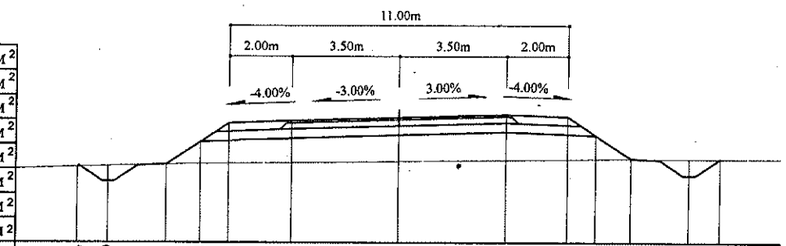

Зай, м	10.4	9.39	7.51	6.41	5.5	3.5	0	3.5	5.5	6.41	7.53	9.41	10.42
Газрын түвшин, м	1095.88	1095.91	1095.96	1095.99	1096	1096.02	1096.07	1096.11	1096.14	1096.15	1096.16	1096.16	1096.16
Төлөвлөлтийн түвшин, м	1095.88	1095.42	1095.96	1096.7	1097.3	1097.38	1097.49	1097.59	1097.51	1096.91	1096.16	1095.62	1096.16

124+980

Аас	0.50	м²
Ахөв	1.08	м²
Ацбс	1.52	м²
Асдү	3.70	м²
Аөн	28.23	м²
Аух	0.21	м²
Ашуу	1.40	м²
Ахх	3.62	м²



Зай, м	12.03	11.06	9.17	6.41	5.5	3.5	0	3.5	5.5	6.41	8.95	10.83	11.94
Газрын түвшин, м	1094.65	1094.67	1094.71	1094.77	1094.79	1094.83	1094.91	1094.98	1095.03	1095.04	1095.07	1095.1	1095.13
Төлөвлөлтийн түвшин, м	1094.65	1094.17	1094.71	1096.55	1097.16	1097.24	1097.35	1097.45	1097.37	1096.76	1095.07	1094.52	1095.13

125+040

Аас	0.50	м²
Ахөв	1.08	м²
Ацбс	1.52	м²
Асдү	3.70	м²
Аөн	14.19	м²
Аух	0.22	м²
Ашуу	1.40	м²
Ахх	3.12	м²

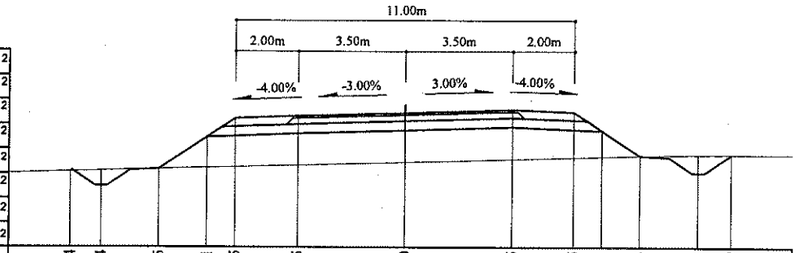

Зай, м	10.84	9.84	7.95	6.41	5.5	3.5	0	3.5	5.5	6.41	7.63	9.51	10.59
Газрын түвшин, м	1095.55	1095.58	1095.63	1095.67	1095.7	1095.75	1095.85	1095.95	1096	1096.03	1096.06	1096.1	1096.1
Төлөвлөлтийн түвшин, м	1095.55	1095.09	1095.63	1096.66	1097.27	1097.35	1097.45	1097.56	1097.48	1096.87	1096.06	1095.51	1096.1

124+960

Аас	0.50	м²
Ахөв	1.08	м²
Ацбс	1.52	м²
Асдү	3.70	м²
Аөн	40.82	м²
Аух	0.21	м²
Ашуу	1.40	м²
Ахх	4.00	м²



Зай, м	12.81	11.84	9.95	6.41	5.5	3.5	0	3.5	5.5	6.41	10.04	11.92	12.95
Газрын түвшин, м	1094.13	1094.15	1094.16	1094.17	1094.17	1094.17	1094.18	1094.22	1094.26	1094.28	1094.31	1094.32	1094.32
Төлөвлөлтийн түвшин, м	1094.13	1093.61	1094.16	1096.52	1097.12	1097.2	1097.31	1097.41	1097.33	1096.73	1094.31	1093.76	1094.32

125+020

Аас	0.50	м²
Ахөв	1.08	м²
Ацбс	1.52	м²
Асдү	3.70	м²
Аөн	19.14	м²
Аух	0.19	м²
Ашуу	1.40	м²
Ахх	3.31	м²

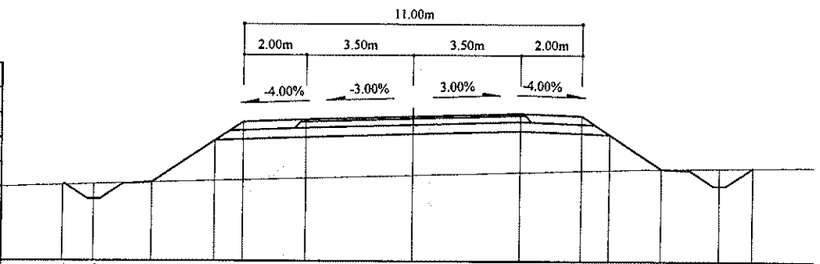

Зай, м	11.34	10.34	8.45	6.41	5.5	3.5	0	3.5	5.5	6.41	8.08	9.96	11.05
Газрын түвшин, м	1095.18	1095.21	1095.26	1095.32	1095.35	1095.41	1095.51	1095.61	1095.66	1095.69	1095.72	1095.75	1095.77
Төлөвлөлтийн түвшин, м	1095.18	1094.72	1095.26	1096.63	1097.23	1097.31	1097.42	1097.52	1097.44	1096.84	1095.72	1095.18	1095.77

Тайлбар:

Аас - Асфальт бетон хучилт
Ахөв - Хөвөө
Ацбс - Цементээр бэхжүүлсэн суурь
Асдү - Суурийн доод үе
Аөн - Дүүргэлт
Аух - Ухмал
Ашуу - Шуудууны эзэлхүүн
Ахх - Хөрс хуулалт

УБ хот. СБД 6-р хороо Бага тойруу, 37Б. Олон Улсын Худалдааны төв
"ТЕО ЗУРАГЛАЛ" ХХК

БУЛГАН - ХИШИГ-ӨНДӨР - ГУРВАН БУЛАГ ЧИГЛЭЛИЙН 133.7км ХАТУУ ХУЧИЛТТАЙ АВТО ЗАМЫН АЖЛЫН ЗУРАГ

Захирал	Ким Сон Хуан	
Ерөнхий.инж	Н.Нямсүрэн	
Гүйцэтгэсэн	Ж.Батнасан	
Шалгасан	Г.Намуун	

Хөндлөн огтлол
ПК 124+960 - ПК 125+060
ШИФР 04/12

Хөндлөн огтлол
Масштаб: 1:200

үе шат	хуудас	бүх/хууд
ХО	502	575

2012/9 сар

125+120

Аас	0.50	м²
Ахөв	1.08	м²
Ацбс	1.52	м²
Асдү	3.70	м²
Аөн	5.21	м²
Аух	0.15	м²
Ашуу	1.40	м²
Ахх	2.75	м²

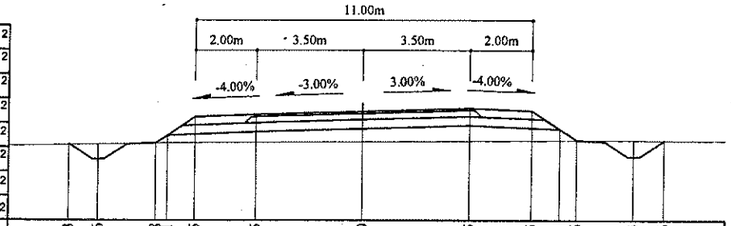

Зай, м	9.63	8.66	6.78 6.41	5.5	3.5	0	3.5	5.5	6.41 6.96	8.84	9.86
Газрын түвшин, м	1096.5	1096.51	1096.55 1096.56	1096.56	1096.57	1096.6	1096.62	1096.63	1096.64 1096.64	1096.65	1096.64
Төлөвлөлтийн түвшин, м	1096.5	1096.01	1096.55 1096.8	1097.4	1097.48	1097.59	1097.69	1097.61	1097.01 1096.64	1096.1	1096.64

125+180

Аас	0.50	м²
Ахөв	1.08	м²
Ацбс	1.52	м²
Асдү	3.70	м²
Аөн	5.72	м²
Аух	0.22	м²
Ашуу	1.40	м²
Ахх	2.77	м²

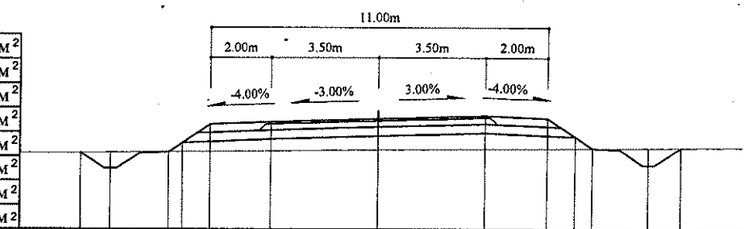

Зай, м	9.72	8.75	6.86 6.41	5.5	3.5	0	3.5	5.5	6.41 6.98	8.87	9.93
Газрын түвшин, м	1096.47	1096.48	1096.5 1096.5	1096.51	1096.53	1096.57	1096.6	1096.62	1096.63 1096.63	1096.65	1096.66
Төлөвлөлтийн түвшин, м	1096.47	1095.95	1096.5 1096.8	1097.41	1097.49	1097.59	1097.7	1097.62	1097.01 1096.63	1096.09	1096.66

125+100

Аас	0.50	м²
Ахөв	1.08	м²
Ацбс	1.52	м²
Асдү	3.70	м²
Аөн	3.58	м²
Аух	0.11	м²
Ашуу	1.40	м²
Ахх	2.68	м²

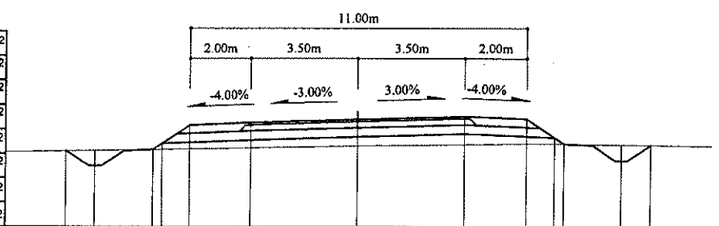

Зай, м	9.54	8.58	6.7 6.41	5.5	3.5	0	3.5	5.5	6.41 6.72	8.6	9.58
Газрын түвшин, м	1096.52	1096.54	1096.57 1096.58	1096.6	1096.63	1096.69	1096.75	1096.77	1096.78 1096.77	1096.75	1096.74
Төлөвлөлтийн түвшин, м	1096.52	1096.03	1096.57 1096.77	1097.37	1097.45	1097.56	1097.66	1097.58	1096.98 1096.77	1096.23	1096.74

125+160

Аас	0.50	м²
Ахөв	1.08	м²
Ацбс	1.52	м²
Асдү	3.70	м²
Аөн	6.39	м²
Аух	0.22	м²
Ашуу	1.40	м²
Ахх	2.80	м²

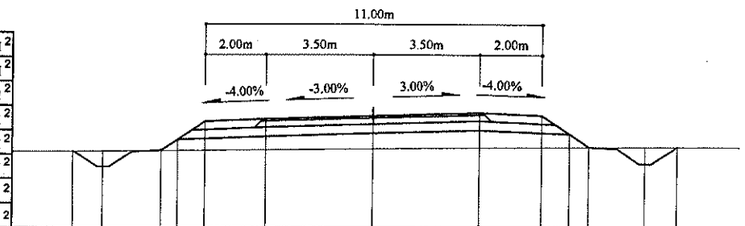

Зай, м	9.8	8.83	6.94 6.41	5.5	3.5	0	3.5	5.5	6.41 7.04	8.93	9.99
Газрын түвшин, м	1096.42	1096.43	1096.44 1096.45	1096.46	1096.48	1096.52	1096.55	1096.57	1096.58 1096.59	1096.61	1096.61
Төлөвлөлтийн түвшин, м	1096.42	1095.9	1096.44 1096.8	1097.41	1097.49	1097.59	1097.7	1097.62	1097.01 1096.59	1096.04	1096.61

125+080

Аас	0.50	м²
Ахөв	1.08	м²
Ацбс	1.52	м²
Асдү	3.70	м²
Аөн	8.88	м²
Аух	0.21	м²
Ашуу	1.40	м²
Ахх	2.90	м²

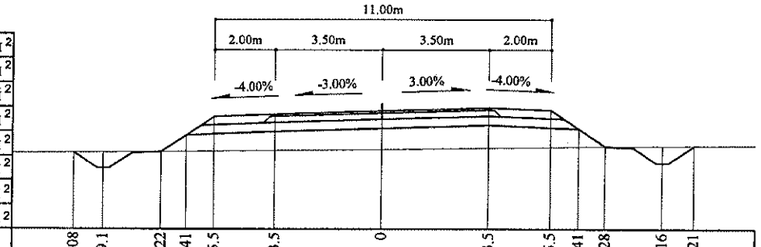

Зай, м	10.08	9.1	7.22	6.41	5.5	3.5	0	3.5	5.5	6.41 7.28	9.16	10.21
Газрын түвшин, м	1096.16	1096.17	1096.19	1096.2	1096.21	1096.23	1096.26	1096.31	1096.34	1096.36 1096.36	1096.38	1096.38
Төлөвлөлтийн түвшин, м	1096.16	1095.65	1096.19	1096.73	1097.34	1097.42	1097.52	1097.63	1097.55	1096.94 1096.36	1095.82	1096.38

125+140

Аас	0.50	м²
Ахөв	1.08	м²
Ацбс	1.52	м²
Асдү	3.70	м²
Аөн	6.57	м²
Аух	0.23	м²
Ашуу	1.40	м²
Ахх	2.80	м²

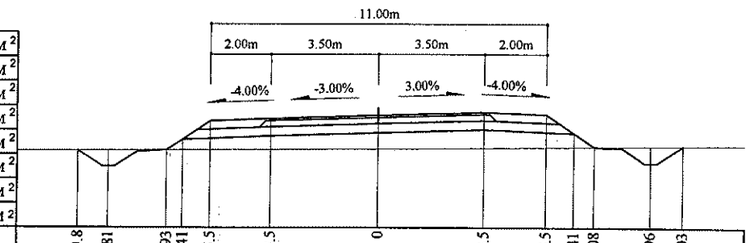

Зай, м	9.8	8.81	6.93 6.41	5.5	3.5	0	3.5	5.5	6.41 7.08	8.96	10.03
Газрын түвшин, м	1096.44	1096.44	1096.46 1096.46	1096.46	1096.48	1096.5	1096.53	1096.55	1096.56 1096.56	1096.58	1096.59
Төлөвлөлтийн түвшин, м	1096.44	1095.91	1096.46 1096.8	1097.41	1097.49	1097.59	1097.7	1097.62	1097.01 1096.56	1096.02	1096.59

Тайлбар:

Аас - Асфальт бетон хучилт
Ахөв - Хөвөө
Ацбс - Цементээр бэхжүүлсэн суурь
Асдү - Суурийн доод үе
Аөн - Дүүргэлт
Аух - Ухмал
Ашуу - Шуудууны эзэлхүүн
Ахх - Хөрс хуулалт

УБ хот. СБД 6-р хороо Бага тойруу, 37Б. Олон Улсын Худалдааны төв
"ГЕО ЗУРАГЛАЛ" ХХК

БУЛГАН - ХИШИГ-ӨНДӨР - ГУРВАН БУЛАГ ЧИГЛЭЛИЙН 133.7км
ХАТУУ ХУЧИЛТТАЙ АВТО ЗАМЫН АЖЛЫН ЗУРАГ

Захирал	Ким Сон Хуан	
Ерөнхий.инж	Н.Нямсүрэн	
Гүйцэтгэсэн	Ж.Батнасан	
Шалгасан	Г.Намуун	

Хөндлөн огтлол
ПК 125+080 - ПК 125+180
ШИФР 04/12

Хөндлөн огтлол
Масштаб: 1:200

үе шат	хуудас	бүх/хууд
ХО	503	575

2012/9 сар

125+240

Аас	0.50	м²
Ахөв	1.08	м²
Ацбс	1.52	м²
Асдү	3.70	м²
Аөн	6.09	м²
Аух	0.21	м²
Ашуу	1.40	м²
Ахх	2.79	м²

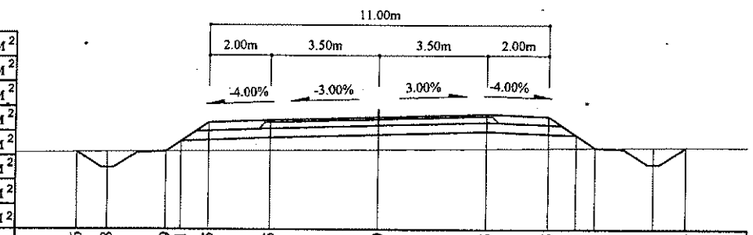

Зай, м	9.76	8.78	6.9	6.41	5.5	3.5	0	3.5	5.5	6.41	7.03	8.91	9.96	
Газрын түвшин, м	1096.45	1096.46	1096.48	1096.49	1096.49	1096.51	1096.54	1096.58	1096.59	1096.6	1096.6	1096.62	1096.62	
Төлөвлөлтийн түвшин, м	1096.45	1095.94	1096.48	1096.81	1097.41	1097.49	1097.6	1097.7	1097.62	1097.02	1096.6	1096.06	1096.62	

125+220

Аас	0.50	м²
Ахөв	1.08	м²
Ацбс	1.52	м²
Асдү	3.70	м²
Аөн	6.05	м²
Аух	0.22	м²
Ашуу	1.40	м²
Ахх	2.78	м²

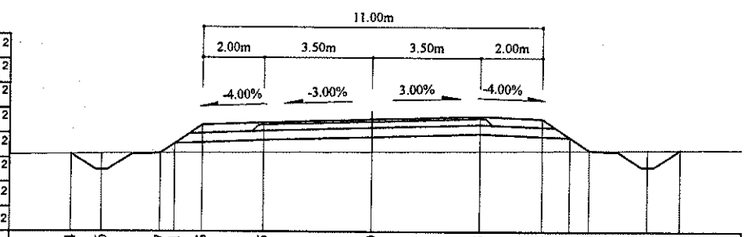

Зай, м	9.74	8.76	6.87	6.41	5.5	3.5	0	3.5	5.5	6.41	7.04	8.93	9.97	
Газрын түвшин, м	1096.47	1096.48	1096.5	1096.5	1096.51	1096.52	1096.54	1096.57	1096.58	1096.59	1096.59	1096.61	1096.62	
Төлөвлөлтийн түвшин, м	1096.47	1095.95	1096.5	1096.81	1097.41	1097.49	1097.6	1097.7	1097.62	1097.02	1096.59	1096.05	1096.62	

125+200

Аас	0.50	м²
Ахөв	1.08	м²
Ацбс	1.52	м²
Асдү	3.70	м²
Аөн	5.90	м²
Аух	0.23	м²
Ашуу	1.40	м²
Ахх	2.77	м²

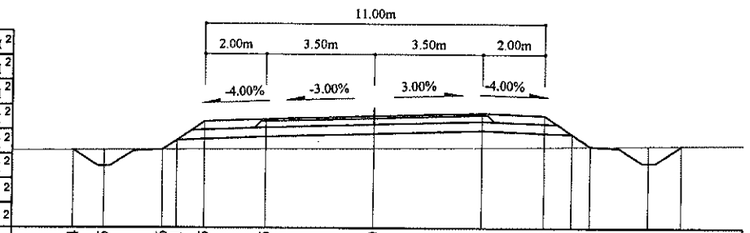

Зай, м	9.74	8.75	6.86	6.41	5.5	3.5	0	3.5	5.5	6.41	7.01	8.89	9.95	
Газрын түвшин, м	1096.48	1096.49	1096.5	1096.5	1096.51	1096.53	1096.55	1096.58	1096.6	1096.61	1096.62	1096.63	1096.64	
Төлөвлөлтийн түвшин, м	1096.48	1095.96	1096.5	1096.8	1097.41	1097.49	1097.6	1097.7	1097.62	1097.01	1096.62	1096.07	1096.64	

125+300

Аас	0.50	м²
Ахөв	1.08	м²
Ацбс	1.52	м²
Асдү	3.70	м²
Аөн	8.17	м²
Аух	0.22	м²
Ашуу	1.40	м²
Ахх	2.87	м²



Зай, м	10.05	9.09	7.21	6.41	5.5	3.5	0	3.5	5.5	6.41	7.16	9.04	10.13	
Газрын түвшин, м	1096.23	1096.25	1096.28	1096.29	1096.31	1096.34	1096.4	1096.46	1096.49	1096.51	1096.52	1096.55	1096.57	
Төлөвлөлтийн түвшин, м	1096.23	1095.73	1096.28	1096.81	1097.42	1097.5	1097.6	1097.71	1097.63	1097.02	1096.52	1095.98	1096.57	

125+280

Аас	0.50	м²
Ахөв	1.08	м²
Ацбс	1.52	м²
Асдү	3.70	м²
Аөн	9.48	м²
Аух	0.21	м²
Ашуу	1.40	м²
Ахх	2.93	м²

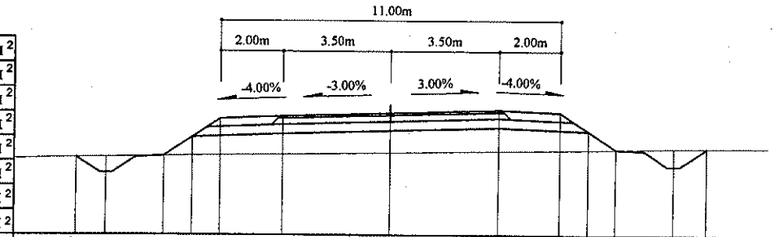

Зай, м	10.17	9.22	7.34	6.41	5.5	3.5	0	3.5	5.5	6.41	7.3	9.19	10.26	
Газрын түвшин, м	1096.15	1096.16	1096.19	1096.21	1096.22	1096.25	1096.31	1096.36	1096.4	1096.41	1096.43	1096.46	1096.46	
Төлөвлөлтийн түвшин, м	1096.15	1095.65	1096.19	1096.81	1097.42	1097.5	1097.6	1097.71	1097.63	1097.02	1096.43	1095.88	1096.46	

125+260

Аас	0.50	м²
Ахөв	1.08	м²
Ацбс	1.52	м²
Асдү	3.70	м²
Аөн	7.51	м²
Аух	0.18	м²
Ашуу	1.40	м²
Ахх	2.85	м²

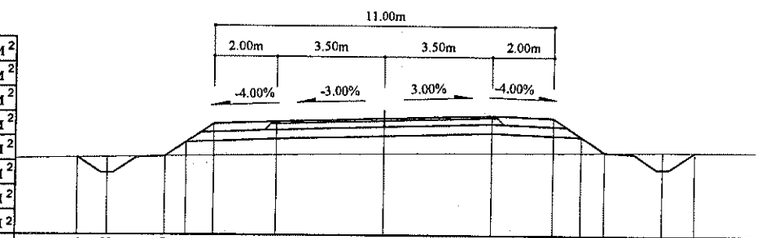

Зай, м	9.93	8.98	7.09	6.41	5.5	3.5	0	3.5	5.5	6.41	7.17	9.05	10.1	
Газрын түвшин, м	1096.31	1096.32	1096.35	1096.36	1096.38	1096.41	1096.45	1096.48	1096.5	1096.51	1096.51	1096.53	1096.53	
Төлөвлөлтийн түвшин, м	1096.31	1095.81	1096.35	1096.81	1097.41	1097.49	1097.6	1097.7	1097.62	1097.02	1096.51	1095.97	1096.53	

Тайлбар:

Аас -	Асфальт бетон хучилт	Аөн -	Дүүргэлт
Ахөв -	Хөвөө	Аух -	Ухмал
Ацбс -	Цементээр бэхжүүлсэн суурь	Ашуу -	Шуудууны эзэлхүүн
Асдү -	Суурийн доод үе	Ахх -	Хөрс хуулалт

УБ хот, СБД 6-р хороо
Бага тойруу, 37Б, Олон Улсын Худалдааны төв
"ГЕО ЗУРАГЛАЛ" ХХК

БУЛГАН - ХИШИГ-ӨНДӨР - ГУРВАН БУЛАГ ЧИГЛЭЛИЙН 133.7км
ХАТУУ ХУЧИЛТТАЙ АВТО ЗАМЫН АЖЛЫН ЗУРАГ

Захирал	Ким Сон Хуан		Хөндлөн огтлол
Ерөнхий.инж	Н.Нямсүрэн		ПК 125+200 - ПК 125+300
Гүйцэтгэсэн	Ж.Батнасан		ШИФР 04/12
Шалгасан	Г.Намуун		

Хөндлөн огтлол

Масштаб: 1:200

үе шат	хуудас	бүх/хууд
ХО	504	575

2012/9 сар

125+360

Аас	0.50	м²
Ахөв	1.08	м²
Ацбс	1.52	м²
Асдү	3.70	м²
Аөн	8.66	м²
Аух	0.20	м²
Ашуу	1.40	м²
Ахх	2.89	м²

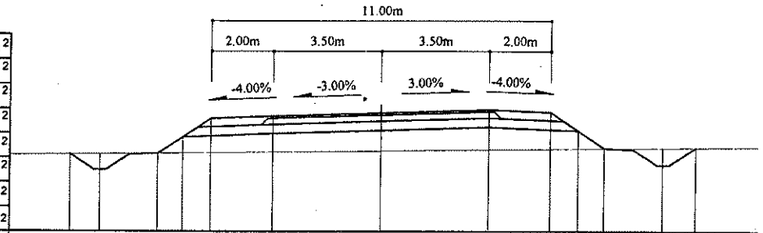

Зай, м	10.06	9.09	7.21	6.41	5.5	3.5	0	3.5	5.5	6.41	7.26	9.15	10.2
Газрын түвшин, м	1096.25	1096.26	1096.28	1096.29	1096.31	1096.33	1096.37	1096.41	1096.44	1096.45	1096.46	1096.47	1096.48
Төлөвлөлтийн түвшин, м	1096.25	1095.74	1096.28	1096.82	1097.42	1097.5	1097.61	1097.71	1097.63	1097.03	1096.46	1095.91	1096.48

125+420

Аас	0.50	м²
Ахөв	1.08	м²
Ацбс	1.52	м²
Асдү	3.70	м²
Аөн	6.97	м²
Аух	0.22	м²
Ашуу	1.40	м²
Ахх	2.82	м²

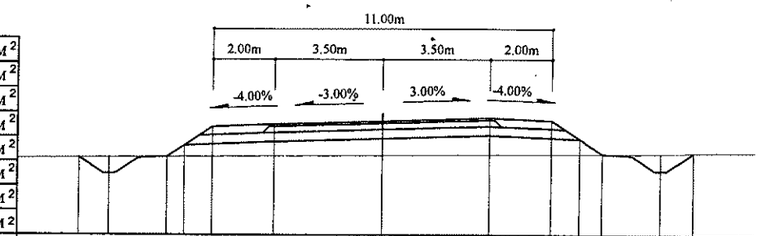

Зай, м	9.83	8.86	6.97	6.41	5.5	3.5	0	3.5	5.5	6.41	7.14	9.02	10.1
Газрын түвшин, м	1096.41	1096.42	1096.44	1096.45	1096.45	1096.47	1096.49	1096.52	1096.53	1096.54	1096.54	1096.56	1096.58
Төлөвлөлтийн түвшин, м	1096.41	1095.9	1096.44	1096.82	1097.43	1097.51	1097.61	1097.72	1097.64	1097.03	1096.54	1096	1096.58

125+340

Аас	0.50	м²
Ахөв	1.08	м²
Ацбс	1.52	м²
Асдү	3.70	м²
Аөн	8.56	м²
Аух	0.21	м²
Ашуу	1.40	м²
Ахх	2.89	м²

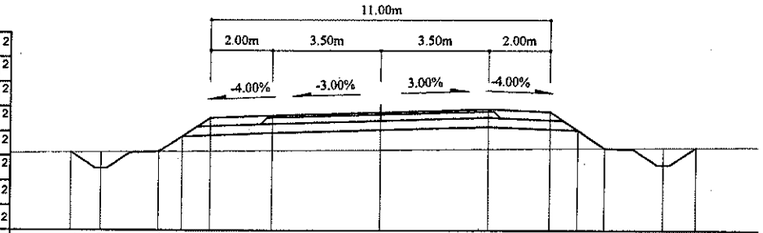

Зай, м	10.01	9.04	7.16	6.41	5.5	3.5	0	3.5	5.5	6.41	7.29	9.18	10.23
Газрын түвшин, м	1096.29	1096.3	1096.32	1096.32	1096.33	1096.35	1096.38	1096.41	1096.42	1096.43	1096.44	1096.45	1096.46
Төлөвлөлтийн түвшин, м	1096.29	1095.77	1096.32	1096.81	1097.42	1097.5	1097.61	1097.71	1097.63	1097.02	1096.44	1095.89	1096.46

125+400

Аас	0.50	м²
Ахөв	1.08	м²
Ацбс	1.52	м²
Асдү	3.70	м²
Аөн	8.74	м²
Аух	0.23	м²
Ашуу	1.40	м²
Ахх	2.89	м²

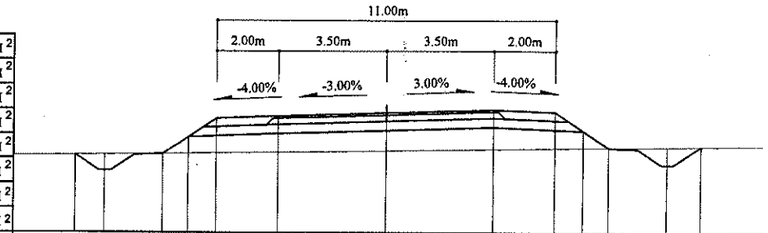

Зай, м	10.09	9.12	7.24	6.41	5.5	3.5	0	3.5	5.5	6.41	7.24	9.12	10.21
Газрын түвшин, м	1096.23	1096.24	1096.27	1096.28	1096.29	1096.32	1096.36	1096.42	1096.45	1096.46	1096.48	1096.51	1096.52
Төлөвлөлтийн түвшин, м	1096.23	1095.72	1096.27	1096.82	1097.43	1097.51	1097.61	1097.72	1097.64	1097.03	1096.48	1095.93	1096.52

125+320

Аас	0.50	м²
Ахөв	1.08	м²
Ацбс	1.52	м²
Асдү	3.70	м²
Аөн	8.55	м²
Аух	0.25	м²
Ашуу	1.40	м²
Ахх	2.88	м²

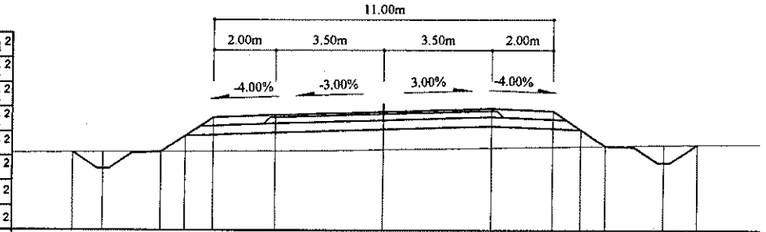

Зай, м	10.06	9.08	7.19	6.41	5.5	3.5	0	3.5	5.5	6.41	7.21	9.1	10.19
Газрын түвшин, м	1096.27	1096.28	1096.29	1096.3	1096.31	1096.32	1096.37	1096.43	1096.46	1096.47	1096.49	1096.52	1096.54
Төлөвлөлтийн түвшин, м	1096.27	1095.75	1096.29	1096.81	1097.42	1097.5	1097.6	1097.71	1097.63	1097.02	1096.49	1095.94	1096.54

125+380

Аас	0.50	м²
Ахөв	1.08	м²
Ацбс	1.52	м²
Асдү	3.70	м²
Аөн	8.69	м²
Аух	0.21	м²
Ашуу	1.40	м²
Ахх	2.90	м²

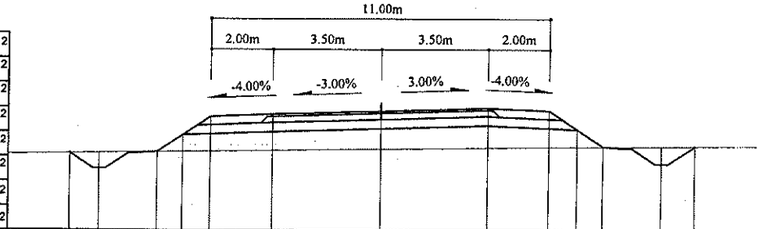

Зай, м	10.07	9.12	7.24	6.41	5.5	3.5	0	3.5	5.5	6.41	7.26	9.14	10.21
Газрын түвшин, м	1096.22	1096.24	1096.27	1096.28	1096.29	1096.32	1096.38	1096.42	1096.44	1096.45	1096.46	1096.48	1096.5
Төлөвлөлтийн түвшин, м	1096.22	1095.72	1096.27	1096.82	1097.42	1097.5	1097.61	1097.71	1097.63	1097.03	1096.46	1095.92	1096.5

Тайлбар:

Аас - Асфальт бетон хучилт
Ахөв - Хөвөө
Ацбс - Цементээр бэхжүүлсэн суурь
Асдү - Суурийн доод үе
Аөн - Дүүргэлт
Аух - Ухмал
Ашуу - Шуудууны эзэлхүүн
Ахх - Хөрс хуулалт

УБ хот: СБД 6-р хороо
Бага тойруу, 37Б. Олон
Улсын Худалдааны төв
"ГЕО ЗУРАГЛАЛ" ХХК

БУЛГАН - ХИШИГ-ӨНДӨР - ГУРВАН БУЛАГ ЧИГЛЭЛИЙН 133.7км
ХАТУУ ХУЧИЛТТАЙ АВТО ЗАМЫН АЖЛЫН ЗУРАГ

Захирал	Ким Сон Хуан		Хөндлөн огтлол
Ерөнхий инж	Н.Нямсүрэн		ПК 125+320 - ПК 125+420
Гүйцэтгэсэн	Ж.Батнасан		ШИФР 04/12
Шалгасан	Г.Намуун		

Хөндлөн огтлол

Масштаб: 1:200

үе шат	хуудас	бүх/хууд
ХО	505	575

2012/9 сар

125+480

Аас	0.50	м²
Ахөв	1.08	м²
Ацбс	1.52	м²
Асдү	3.70	м²
Аөн	6.60	м²
Аух	0.23	м²
Ашуу	1.40	м²
Ахх	2.81	м²

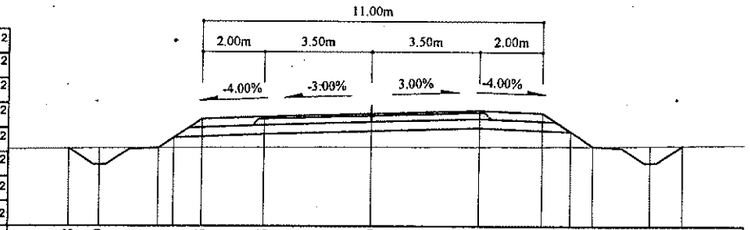

Зай, м	9.78	8.79	6.91	6.41	5.5	3.5	0	3.5	5.5	6.41	7.13	9.01	10.07
Газрын түвшин, м	1096.48	1096.49	1096.49	1096.5	1096.5	1096.51	1096.52	1096.54	1096.55	1096.55	1096.56	1096.57	1096.58
Төлөвлөлтийн түвшин, м	1096.48	1095.95	1096.49	1096.82	1097.43	1097.51	1097.62	1097.72	1097.64	1097.03	1096.56	1096.01	1096.58

125+460

Аас	0.50	м²
Ахөв	1.08	м²
Ацбс	1.52	м²
Асдү	3.70	м²
Аөн	6.92	м²
Аух	0.24	м²
Ашуу	1.40	м²
Ахх	2.82	м²



Зай, м	9.86	8.87	6.98	6.41	5.5	3.5	0	3.5	5.5	6.41	7.12	9	10.06
Газрын түвшин, м	1096.42	1096.43	1096.44	1096.44	1096.45	1096.47	1096.5	1096.53	1096.55	1096.56	1096.56	1096.58	1096.59
Төлөвлөлтийн түвшин, м	1096.42	1095.89	1096.44	1096.82	1097.43	1097.51	1097.61	1097.72	1097.64	1097.03	1096.56	1096.02	1096.59

125+440

Аас	0.50	м²
Ахөв	1.08	м²
Ацбс	1.52	м²
Асдү	3.70	м²
Аөн	6.57	м²
Аух	0.21	м²
Ашуу	1.40	м²
Ахх	2.81	м²

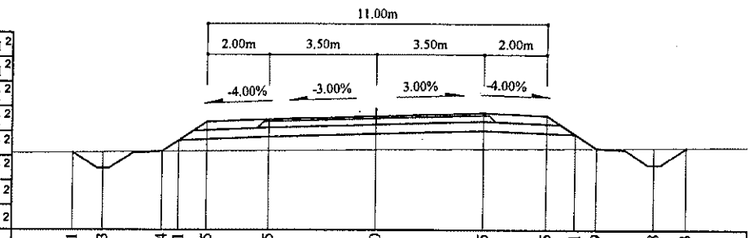

Зай, м	9.81	8.83	6.94	6.41	5.5	3.5	0	3.5	5.5	6.41	7.09	8.98	10.03
Газрын түвшин, м	1096.44	1096.45	1096.47	1096.47	1096.48	1096.5	1096.53	1096.55	1096.56	1096.57	1096.57	1096.59	1096.59
Төлөвлөлтийн түвшин, м	1096.44	1095.92	1096.47	1096.82	1097.43	1097.51	1097.61	1097.72	1097.64	1097.03	1096.57	1096.03	1096.59

125+540

Аас	0.50	м²
Ахөв	1.08	м²
Ацбс	1.52	м²
Асдү	3.70	м²
Аөн	6.92	м²
Аух	0.22	м²
Ашуу	1.40	м²
Ахх	2.82	м²

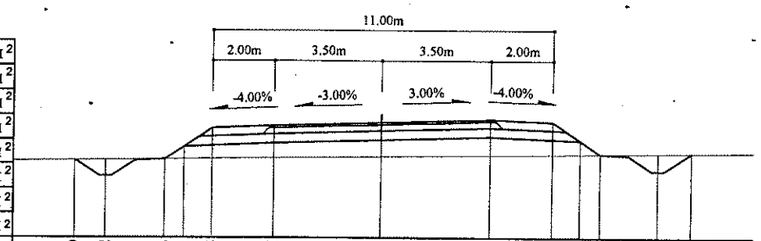

Зай, м	9.89	8.92	7.03	6.41	5.5	3.5	0	3.5	5.5	6.41	7.07	8.96	10.03
Газрын түвшин, м	1096.38	1096.39	1096.41	1096.42	1096.43	1096.46	1096.51	1096.55	1096.58	1096.59	1096.6	1096.62	1096.64
Төлөвлөлтийн түвшин, м	1096.38	1095.87	1096.41	1096.83	1097.44	1097.52	1097.62	1097.73	1097.65	1097.04	1096.6	1096.05	1096.64

125+520

Аас	0.50	м²
Ахөв	1.08	м²
Ацбс	1.52	м²
Асдү	3.70	м²
Аөн	6.88	м²
Аух	0.23	м²
Ашуу	1.40	м²
Ахх	2.82	м²

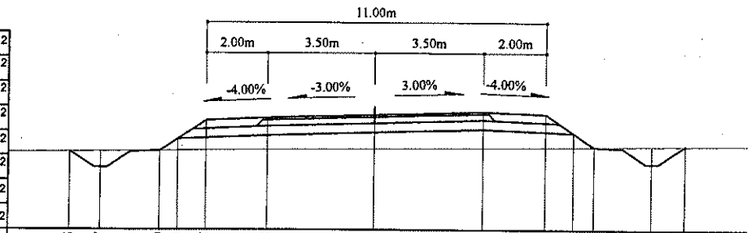

Зай, м	9.85	8.87	6.99	6.41	5.5	3.5	0	3.5	5.5	6.41	7.09	8.98	10.05
Газрын түвшин, м	1096.42	1096.42	1096.44	1096.45	1096.46	1096.47	1096.51	1096.54	1096.56	1096.57	1096.58	1096.6	1096.62
Төлөвлөлтийн түвшин, м	1096.42	1095.9	1096.44	1096.83	1097.43	1097.51	1097.62	1097.72	1097.64	1097.04	1096.58	1096.04	1096.62

125+500

Аас	0.50	м²
Ахөв	1.08	м²
Ацбс	1.52	м²
Асдү	3.70	м²
Аөн	6.41	м²
Аух	0.20	м²
Ашуу	1.40	м²
Ахх	2.80	м²

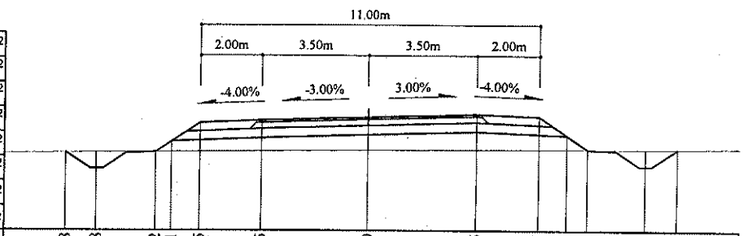

Зай, м	9.78	8.8	6.92	6.41	5.5	3.5	0	3.5	5.5	6.41	7.1	8.98	10.02
Газрын түвшин, м	1096.46	1096.47	1096.49	1096.49	1096.5	1096.52	1096.55	1096.56	1096.57	1096.58	1096.58	1096.59	1096.59
Төлөвлөлтийн түвшин, м	1096.46	1095.94	1096.49	1096.83	1097.43	1097.51	1097.62	1097.72	1097.64	1097.04	1096.58	1096.03	1096.59

Тайлбар:

Аас - Асфальт бетон хучилт
Ахөв - Хөвөө
Ацбс - Цементээр бэхжүүлсэн суурь
Асдү - Суурийн доод үе
Аөн - Дүүргэлт
Аух - Ухмал
Ашуу - Шуудууны эзэлхүүн
Ахх - Хөрс хуулалт

УБ хот, СБД 6-р хороо Бага тойруу, 37Б. Олон Улсын Худалдааны төв	БУЛГАН - ХИШИГ-ӨНДӨР - ГУРВАН БУЛАГ ЧИГЛЭЛИЙН 133.7км ХАТУУ ХУЧИЛТТАЙ АВТО ЗАМЫН АЖЛЫН ЗУРАГ				Хөндлөн огтлол	
	Захирал	Ким Сон Хуан		Хөндлөн огтлол	Масштаб: 1:200	
	Ерөнхий.инж	Н.Нямсүрэн		ПК 125+440 - ПК 125+540	үе шат	хуудас / бүх/хууд
	Гүйцэтгэсэн	Ж.Батнасан		ШИФР 04/12	ХО	506 / 575
"ГЕО ЗУРАГЛАЛ" ХХК	Шалгасан	Г.Намуун			2012/9 сар	

125+600

Аас	0.50	м²
Ахөв	1.08	м²
Ацбс	1.52	м²
Асдү	3.70	м²
Аөн	10.53	м²
Аух	0.23	м²
Ашуу	1.40	м²
Ахх	2.97	м²

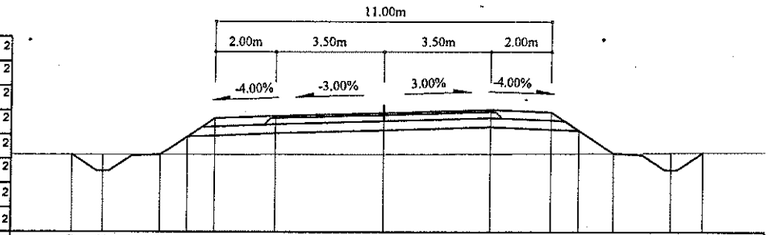

Зай, м	10.19	9.18	7.3	6.41	5.5	3.5	0	3.5	5.5	6.41	7.54	9.43	10.48
Газрын түвшин, м	1096.24	1096.24	1096.24	1096.24	1096.25	1096.25	1096.26	1096.27	1096.28	1096.28	1096.29	1096.3	1096.31
Төлөвлөлтийн түвшин, м	1096.24	1095.7	1096.24	1096.83	1097.44	1097.52	1097.62	1097.73	1097.65	1097.04	1096.29	1095.74	1096.31

125+660

Аас	0.50	м²
Ахөв	1.08	м²
Ацбс	1.52	м²
Асдү	3.70	м²
Аөн	8.35	м²
Аух	0.22	м²
Ашуу	1.40	м²
Ахх	2.88	м²

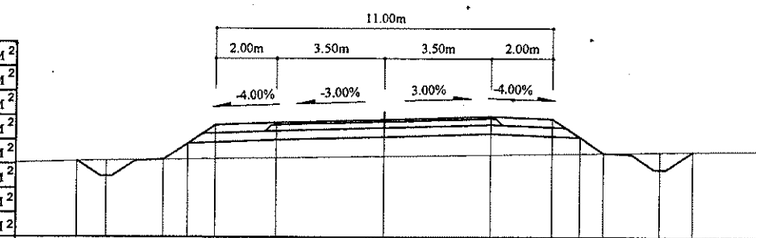

Зай, м	10.06	9.1	7.21	6.41	5.5	3.5	0	3.5	5.5	6.41	7.19	9.08	10.16
Газрын түвшин, м	1096.25	1096.27	1096.3	1096.32	1096.33	1096.36	1096.41	1096.47	1096.5	1096.51	1096.53	1096.55	1096.57
Төлөвлөлтийн түвшин, м	1096.25	1095.76	1096.3	1096.84	1097.44	1097.52	1097.63	1097.73	1097.65	1097.05	1096.53	1095.98	1096.57

125+580

Аас	0.50	м²
Ахөв	1.08	м²
Ацбс	1.52	м²
Асдү	3.70	м²
Аөн	8.79	м²
Аух	0.21	м²
Ашуу	1.40	м²
Ахх	2.90	м²

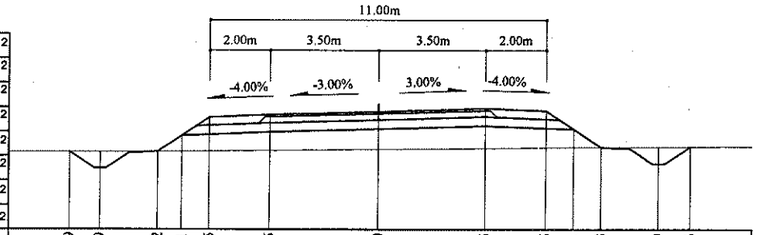

Зай, м	10.09	9.09	7.2	6.41	5.5	3.5	0	3.5	5.5	6.41	7.3	9.19	10.23
Газрын түвшин, м	1096.29	1096.29	1096.3	1096.31	1096.32	1096.34	1096.38	1096.41	1096.44	1096.44	1096.45	1096.45	1096.46
Төлөвлөлтийн түвшин, м	1096.29	1095.76	1096.3	1096.83	1097.44	1097.52	1097.62	1097.73	1097.65	1097.04	1096.45	1095.9	1096.46

125+640

Аас	0.50	м²
Ахөв	1.08	м²
Ацбс	1.52	м²
Асдү	3.70	м²
Аөн	9.65	м²
Аух	0.21	м²
Ашуу	1.40	м²
Ахх	2.94	м²

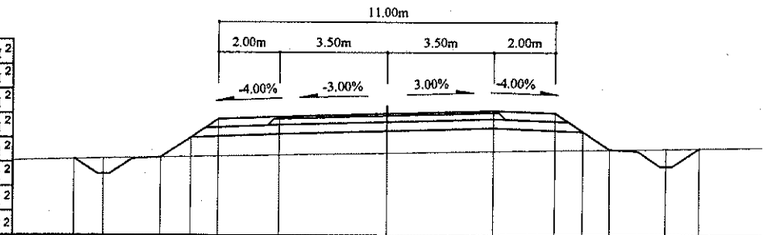

Зай, м	10.25	9.28	7.4	6.41	5.5	3.5	0	3.5	5.5	6.41	7.3	9.18	10.28
Газрын түвшин, м	1096.12	1096.14	1096.18	1096.2	1096.21	1096.26	1096.33	1096.39	1096.43	1096.44	1096.45	1096.48	1096.5
Төлөвлөлтийн түвшин, м	1096.12	1095.63	1096.18	1096.84	1097.44	1097.52	1097.63	1097.73	1097.65	1097.05	1096.45	1095.91	1096.5

125+560

Аас	0.50	м²
Ахөв	1.08	м²
Ацбс	1.52	м²
Асдү	3.70	м²
Аөн	7.64	м²
Аух	0.22	м²
Ашуу	1.40	м²
Ахх	2.85	м²

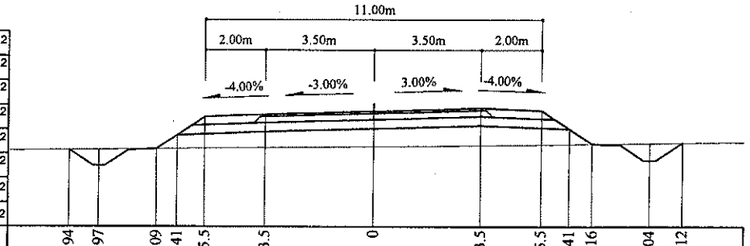

Зай, м	9.94	8.97	7.09	6.41	5.5	3.5	0	3.5	5.5	6.41	7.16	9.04	10.12
Газрын түвшин, м	1096.35	1096.36	1096.38	1096.39	1096.4	1096.42	1096.45	1096.49	1096.52	1096.53	1096.54	1096.57	1096.58
Төлөвлөлтийн түвшин, м	1096.35	1095.83	1096.38	1096.83	1097.44	1097.52	1097.62	1097.73	1097.65	1097.04	1096.54	1096	1096.58

125+620

Аас	0.50	м²
Ахөв	1.08	м²
Ацбс	1.52	м²
Асдү	3.70	м²
Аөн	10.55	м²
Аух	0.22	м²
Ашуу	1.40	м²
Ахх	2.98	м²

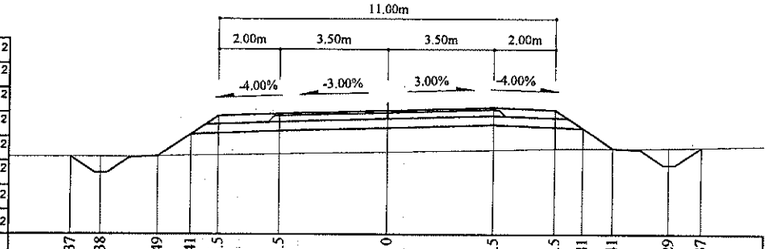

Зай, м	10.37	9.38	7.49	6.41	5.5	3.5	0	3.5	5.5	6.41	7.41	9.29	10.37
Газрын түвшин, м	1096.1	1096.1	1096.11	1096.13	1096.15	1096.19	1096.26	1096.33	1096.37	1096.38	1096.38	1096.39	1096.42
Төлөвлөлтийн түвшин, м	1096.1	1095.57	1096.11	1096.83	1097.44	1097.52	1097.63	1097.73	1097.65	1097.04	1096.38	1095.83	1096.42

Тайлбар:

Аас - Асфальт бетон хучилт
Ахөв - Хөвөө
Ацбс - Цементээр бэхжүүлсэн суурь
Асдү - Суурийн доод үе
Аөн - Дүүргэлт
Аух - Ухмал
Ашуу - Шуудууны эзэлхүүн
Ахх - Хөрс хуулалт

УБ хот. СБД 6-р хороо Бага тойруу, 37Б. Олон Улсын Худалдааны төв "ГЕО ЗУРАГЛАЛ" ХХК	БУЛГАН - ХИШИГ-ӨНДӨР - ГУРВАН БУЛАГ ЧИГЛЭЛИЙН 133.7км ХАТУУ ХУЧИЛТТАЙ АВТО ЗАМЫН АЖЛЫН ЗУРАГ				Хөндлөн огтлол	
	Захирал	Ким Сон Хуан		Хөндлөн огтлол	Масштаб: 1:200	
	Ерөнхий инж	Н.Нямсүрэн		ПК 125+560 - ПК 125+660	үе шат	хуудас / бүх/хууд
	Гүйцэтгэсэн	Ж.Батнасан		ШИФР 04/12	ХО	507 / 575
	Шалгасан	Г.Намуун			2012/9 сар	

125+720

Аас	0.50	м²
Ахөв	1.08	м²
Ацбс	1.52	м²
Асдү	3.70	м²
Аөн	10.87	м²
Аух	0.28	м²
Ашуу	1.40	м²
Ахх	2.99	м²

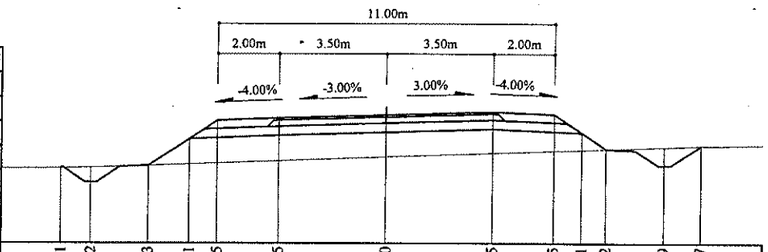

Зай, м	10.61	9.62	7.73	6.41	5.5	3.5	0	3.5	5.5	6.41	7.2	9.09	10.27
Газрын түвшин, м	1095.88	1095.9	1095.96	1096.01	1096.04	1096.12	1096.25	1096.38	1096.46	1096.49	1096.52	1096.59	1096.63
Төлөвлөлтийн түвшин, м	1095.88	1095.42	1095.96	1096.84	1097.45	1097.53	1097.63	1097.74	1097.66	1097.05	1096.52	1095.98	1096.63

125+780

Аас	0.50	м²
Ахөв	1.08	м²
Ацбс	1.52	м²
Асдү	3.70	м²
Аөн	9.50	м²
Аух	0.21	м²
Ашуу	1.40	м²
Ахх	2.93	м²

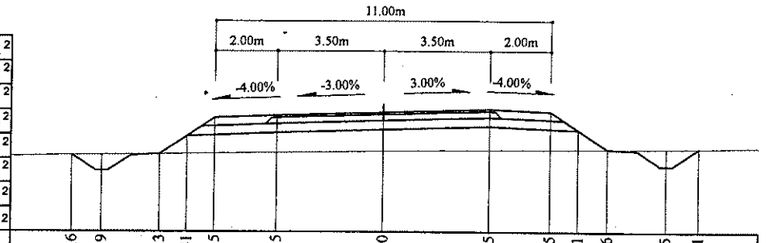

Зай, м	10.16	9.19	7.3	6.41	5.5	3.5	0	3.5	5.5	6.41	7.36	9.25	10.31
Газрын түвшин, м	1096.22	1096.23	1096.25	1096.26	1096.28	1096.3	1096.35	1096.39	1096.4	1096.41	1096.42	1096.44	1096.45
Төлөвлөлтийн түвшин, м	1096.22	1095.71	1096.25	1096.85	1097.45	1097.53	1097.64	1097.74	1097.66	1097.06	1096.42	1095.88	1096.45

125+700

Аас	0.50	м²
Ахөв	1.08	м²
Ацбс	1.52	м²
Асдү	3.70	м²
Аөн	9.49	м²
Аух	0.17	м²
Ашуу	1.40	м²
Ахх	2.94	м²

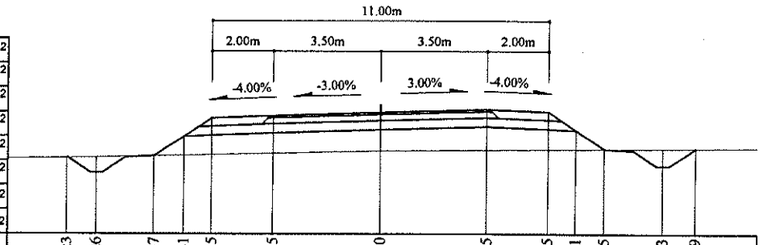

Зай, м	10.23	9.26	7.37	6.41	5.5	3.5	0	3.5	5.5	6.41	7.35	9.23	10.29
Газрын түвшин, м	1096.14	1096.16	1096.2	1096.22	1096.24	1096.29	1096.36	1096.39	1096.41	1096.42	1096.43	1096.44	1096.45
Төлөвлөлтийн түвшин, м	1096.14	1095.65	1096.2	1096.84	1097.45	1097.53	1097.63	1097.74	1097.66	1097.05	1096.43	1095.88	1096.45

125+760

Аас	0.50	м²
Ахөв	1.08	м²
Ацбс	1.52	м²
Асдү	3.70	м²
Аөн	9.76	м²
Аух	0.26	м²
Ашуу	1.40	м²
Ахх	2.93	м²

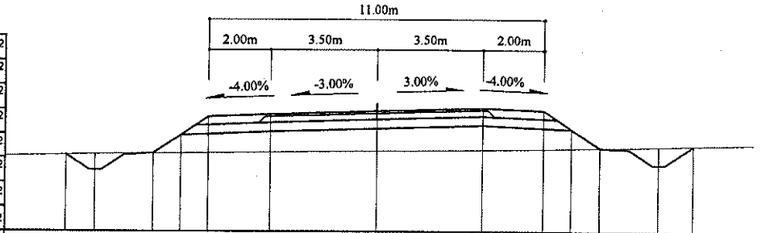

Зай, м	10.15	9.2	7.32	6.41	5.5	3.5	0	3.5	5.5	6.41	7.33	9.21	10.34
Газрын түвшин, м	1096.19	1096.21	1096.24	1096.25	1096.26	1096.28	1096.32	1096.37	1096.4	1096.42	1096.44	1096.49	1096.51
Төлөвлөлтийн түвшин, м	1096.19	1095.69	1096.24	1096.85	1097.45	1097.53	1097.64	1097.74	1097.66	1097.06	1096.44	1095.9	1096.51

125+680

Аас	0.50	м²
Ахөв	1.08	м²
Ацбс	1.52	м²
Асдү	3.70	м²
Аөн	9.74	м²
Аух	0.25	м²
Ашуу	1.40	м²
Ахх	2.93	м²

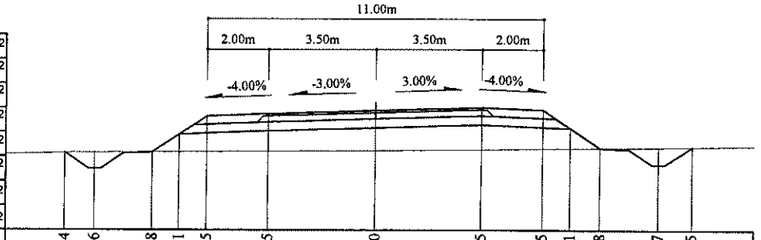

Зай, м	10.14	9.16	7.28	6.41	5.5	3.5	0	3.5	5.5	6.41	7.38	9.27	10.35
Газрын түвшин, м	1096.24	1096.25	1096.26	1096.27	1096.27	1096.29	1096.32	1096.34	1096.37	1096.38	1096.4	1096.43	1096.44
Төлөвлөлтийн түвшин, м	1096.24	1095.72	1096.26	1096.84	1097.45	1097.53	1097.63	1097.74	1097.66	1097.05	1096.4	1095.85	1096.44

125+740

Аас	0.50	м²
Ахөв	1.08	м²
Ацбс	1.52	м²
Асдү	3.70	м²
Аөн	11.26	м²
Аух	0.32	м²
Ашуу	1.40	м²
Ахх	2.98	м²

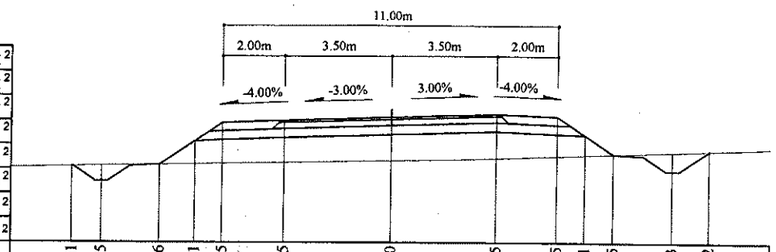

Зай, м	10.41	9.45	7.56	6.41	5.5	3.5	0	3.5	5.5	6.41	7.35	9.23	10.42
Газрын түвшин, м	1096.02	1096.04	1096.07	1096.09	1096.11	1096.15	1096.21	1096.28	1096.36	1096.39	1096.43	1096.5	1096.54
Төлөвлөлтийн түвшин, м	1096.02	1095.53	1096.07	1096.84	1097.45	1097.53	1097.63	1097.74	1097.66	1097.05	1096.43	1095.88	1096.54

Тайлбар:

Аас -	Асфальт бетон хучилт	Аөн -	Дүүргэлт
Ахөв -	Хөвөө	Аух -	Ухмал
Ацбс -	Цементээр бэхжүүлсэн суурь	Ашуу -	Шуудууны эзэлхүүн
Асдү -	Суурийн доод үе	Ахх -	Хөрс хуулалт

УБ хот: СБД 6-р хороо
Бага тойруу, 37Б. Олон
Улсын Худалдааны төв
"ГЕО ЗУРАГЛАЛ" ХХК

БУЛГАН - ХИШИГ-ӨНДӨР - ГУРВАН БУЛАГ ЧИГЛЭЛИЙН 133.7км
ХАТУУ ХУЧИЛТТАЙ АВТО ЗАМЫН АЖЛЫН ЗУРАГ

Хөндлөн огтлол

Захирал	Ким Сон Хуан	
Ерөнхий инж	Н.Нямсүрэн	
Гүйцэтгэсэн	Ж.Батнасан	
Шалгасан	Г.Намуун	

Хөндлөн огтлол
ПК 125+680 - ПК 125+780

ШИФР 04/12

Масштаб: 1:200

үе шат	хуудас	бүх/хууд
ХО	508	575

2012/9 сар

125+840

Аас	0.50	м²
Ахөв	1.08	м²
Ацбс	1.52	м²
Асдү	3.70	м²
Аөн	17.24	м²
Аух	0.22	м²
Ашуу	1.40	м²
Ахх	3.23	м²

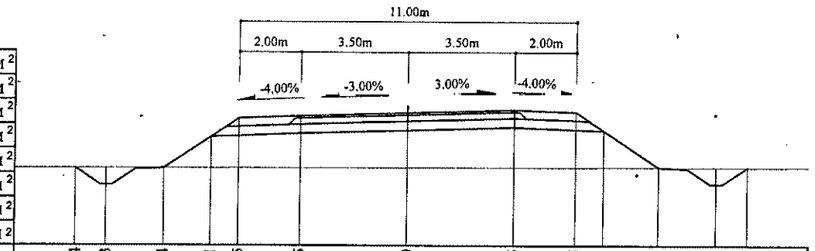

Зай, м	10.84	9.83	7.94	6.41	5.5	3.5	0	3.5	5.5	6.41	8.21	10.1	11.12
Газрын түвшин, м	1095.83	1095.82	1095.83	1095.83	1095.84	1095.84	1095.85	1095.85	1095.86	1095.86	1095.86	1095.86	1095.86
Төлөвлөлтийн түвшин, м	1095.83	1095.28	1095.83	1096.85	1097.46	1097.54	1097.64	1097.75	1097.67	1097.06	1095.86	1095.31	1095.86

125+820

Аас	0.50	м²
Ахөв	1.08	м²
Ацбс	1.52	м²
Асдү	3.70	м²
Лоп	14.52	м²
Аух	0.24	м²
Ашуу	1.40	м²
Ахх	3.12	м²

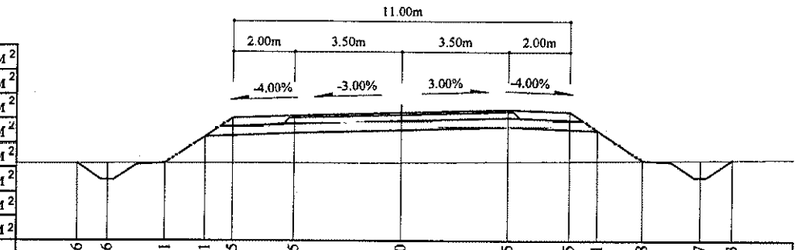

Зай, м	10.6	9.6	7.71	6.41	5.5	3.5	0	3.5	5.5	6.41	7.88	9.77	10.83
Газрын түвшин, м	1095.97	1095.98	1095.98	1095.99	1095.99	1095.99	1096	1096.04	1096.05	1096.06	1096.08	1096.09	1096.1
Төлөвлөлтийн түвшин, м	1095.97	1095.44	1095.98	1096.85	1097.46	1097.54	1097.64	1097.75	1097.67	1097.06	1096.08	1095.53	1096.1

125+800

Аас	0.50	м²
Ахөн	1.08	м²
Ацбс	1.52	м²
Асдү	3.70	м²
Аөн	10.93	м²
Аух	0.24	м²
Ашуу	1.40	м²
Ахх	2.98	м²

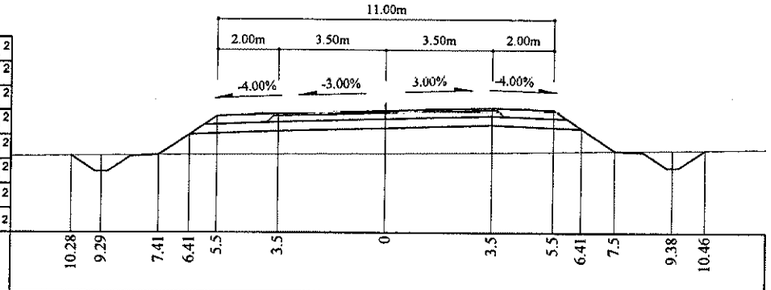

Зай, м	10.28	9.29	7.41	6.41	5.5	3.5	0	3.5	5.5	6.41	7.5	9.38	10.46
Газрын түвшин, м	1096.16	1096.17	1096.18	1096.19	1096.2	1096.21	1096.24	1096.28	1096.31	1096.32	1096.33	1096.35	1096.37
Төлөвлөлтийн түвшин, м	1096.16	1095.64	1096.18	1096.85	1097.45	1097.53	1097.64	1097.74	1097.66	1097.06	1096.33	1095.79	1096.37

125+900

Аас	0.50	м²
Ахөв	1.08	м²
Ацбс	1.52	м²
Асдү	3.70	м²
Аөн	34.32	м²
Аух	0.24	м²
Ашуу	1.40	м²
Ахх	3.80	м²

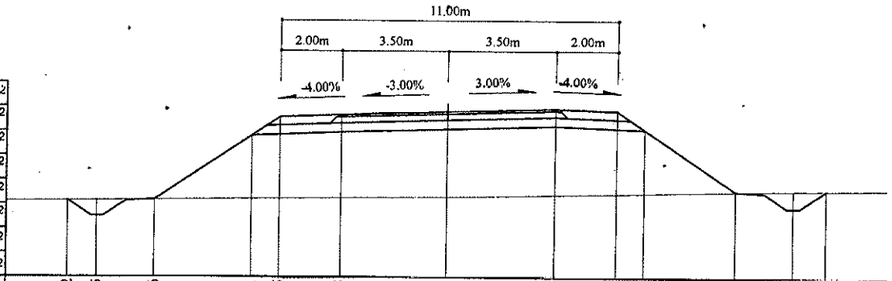

Зай, м	12.42	11.45	9.56	6.4	5.5	3.5	0	3.5	5.5	6.41	9.44	11 32	12.4
Газрын түвшин, м	1094.72	1094.73	1094.75	1094.79	1094.8	1094.82	1094.86	1094.93	1094.97	1094.99	1095.05	1095.08	1095.09
Төлөвлөлтийн түвшин, м	1094.72	1094.21	1094.75	1096.86	1097.46	1097.54	1097.65	1097.75	1097.67	1097.07	1095.05	1094.5	1095.09

125+880

Аас	0.50	м²
Ахөв	1.08	м²
Ацбс	1.52	м²
Асдү	3.70	м²
Аөн	29.45	м²
Аух	0.23	м²
Ашуу	1.40	м²
Ахх	3.65	м²

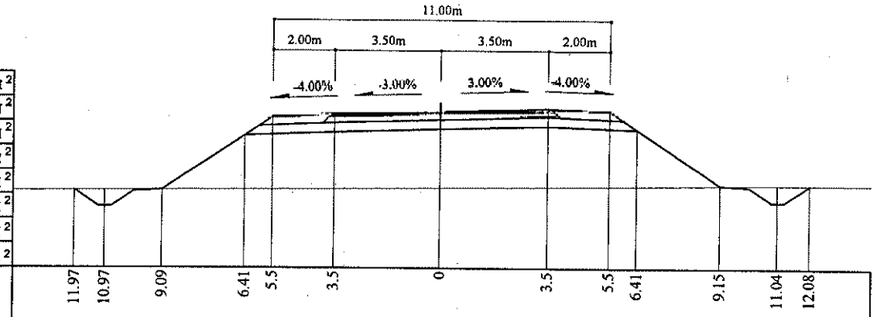

Зай, м	11.97	10.97	9.09	6.41	5.5	3.5	0	3.5	5.5	6.41	9.15	11.04	12.08
Газрын түвшин, м	1095.05	1095.06	1095.07	1095.08	1095.08	1095.09	1095.13	1095.17	1095.19	1095.2	1095.24	1095.25	1095.25
Төлөвлөлтийн түвшин, м	1095.05	1094.52	1095.07	1096.85	1097.46	1097.54	1097.65	1097.75	1097.67	1097.06	1095.24	1094.69	1095.25

125+860

Аас	0.50	м²
Ахөв	1.08	м²
Ацбс	1.52	м²
Асдү	3.70	м²
Аөн	23.02	м²
Аух	0.21	м²
Ашуу	1.40	м²
Ахх	3.44	м²

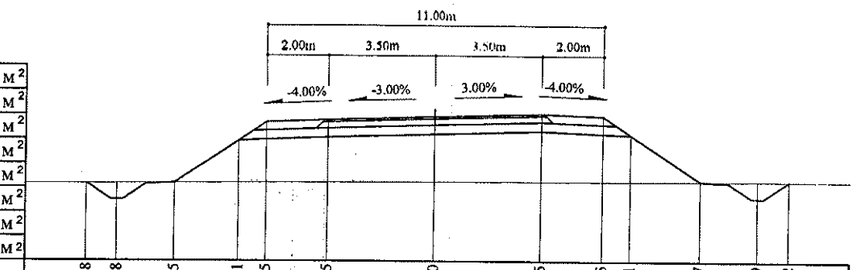

Зай, м	11.38	10.38	8.5	6.41	5.5	3.5	0	3.5	5.5	6.41	8.7	10.59	11.62
Газрын түвшин, м	1095.45	1095.45	1095.46	1095.47	1095.48	1095.48	1095.5	1095.52	1095.52	1095.53	1095.53	1095.54	1095.54
Төлөвлөлтийн түвшин, м	1095.45	1094.92	1095.46	1096.85	1097.46	1097.54	1097.64	1097.75	1097.67	1097.06	1095.53	1094.99	1095.54

Тайлбар:

Аас -	Асфальт бстон хучилт	Аөн -	Дүүргэлт
Ахөв -	Хөвөө	Аух -	Ухмал
Ацбс -	Цементээр бэхжүүлсэн суурь	Ашуу -	Шуудууны эзэлхүүн
Асдү -	Суурийн доод үе	Ахх -	Хөрс хуулалт

УБ хот. СБД 6-р хороо
Бага тойруу, 37Б. Одон
Улсын Худалдааны төв
"ГЕО ЗУРАГЛАЛ" ХХК

БУЛГАН - ХИШИГ-ОНДӨР - ГУРВАН БУЛАГ ЧИГЛЭЛИЙН 133.7км
ХАТУУ ХУЧИЛТТАЙ АВТО ЗАМЫН АЖЛЫН ЗУРАГ

Захирал	Ким Сон Хуан	
Ерөнхий.инж	Н.Нямсүрэн	
Гүйцэтгэсэн	Ж.Батнасан	
Шалгасан	Г.Намуун	

Хөндлөн огтлол
ПК 125+800 - ПК 125+900

ШИФР 04/12

Хөндлөн огтлол

Масштаб: 1:200

үе шат	хуудас	бүх/хууд
ХО	509	575

2012/9 сар

125+960

Аас	0.50	м²
Ахөв	1.08	м²
Ацбс	1.52	м²
Асдү	3.70	м²
Аөн	32.45	м²
Аух	0.15	м²
Ашуу	1.40	м²
Ахх	3.76	м²

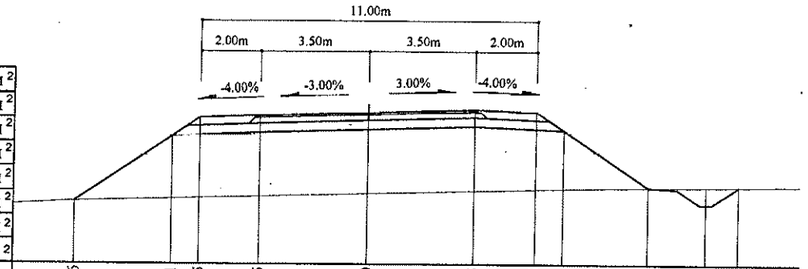

Зай, м	9.6	6.41	5.5	3.5	0	3.5	5.5	6.41	9.21	11.09	12.15
Газрын түвшин, м	1094.73	1094.82	1094.84	1094.89	1094.99	1095.08	1095.13	1095.16	1095.21	1095.22	1095.24
Төлөвлөлтийн түвшин, м	1094.73	1096.86	1097.47	1097.55	1097.65	1097.76	1097.68	1097.07	1095.21	1094.66	1095.24

126+020

Аас	0.50	м²
Ахөв	1.08	м²
Ацбс	1.52	м²
Асдү	3.70	м²
Аөн	47.86	м²
Аух	0.19	м²
Ашуу	1.40	м²
Ахх	4.24	м²

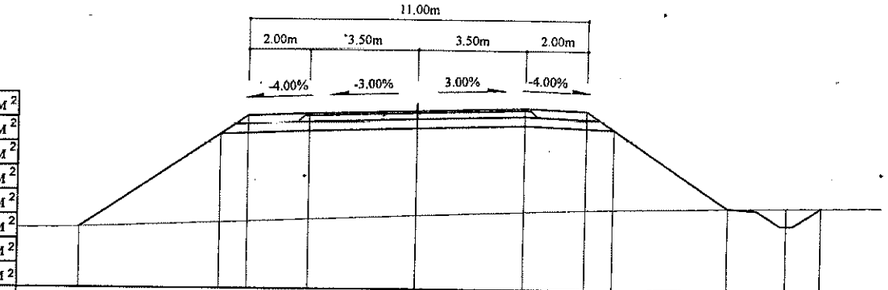

Зай, м	11	6.41	5.5	3.5	0	3.5	5.5	6.41	10.18	12.07	13.17
Газрын түвшин, м	1093.8	1093.98	1094.01	1094.09	1094.23	1094.36	1094.44	1094.46	1094.56	1094.59	1094.61
Төлөвлөлтийн түвшин, м	1093.8	1096.86	1097.47	1097.55	1097.66	1097.76	1097.68	1097.07	1094.56	1094.01	1094.61

125+940

Аас	0.50	м²
Ахөв	1.08	м²
Ацбс	1.52	м²
Асдү	3.70	м²
Аөн	32.49	м²
Аух	0.12	м²
Ашуу	1.40	м²
Ахх	3.78	м²

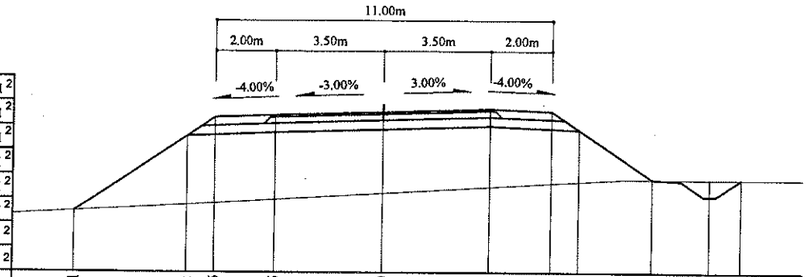

Зай, м	10.1	6.41	5.5	3.5	0	3.5	5.5	6.41	8.82	10.7	11.73
Газрын түвшин, м	1094.4	1094.62	1094.67	1094.79	1095	1095.21	1095.32	1095.38	1095.46	1095.47	1095.47
Төлөвлөлтийн түвшин, м	1094.4	1096.86	1097.46	1097.54	1097.65	1097.75	1097.67	1097.07	1095.46	1094.92	1095.47

126+000

Аас	0.50	м²
Ахөв	1.08	м²
Ацбс	1.52	м²
Асдү	3.70	м²
Аөн	45.59	м²
Аух	0.24	м²
Ашуу	1.40	м²
Ахх	4.16	м²

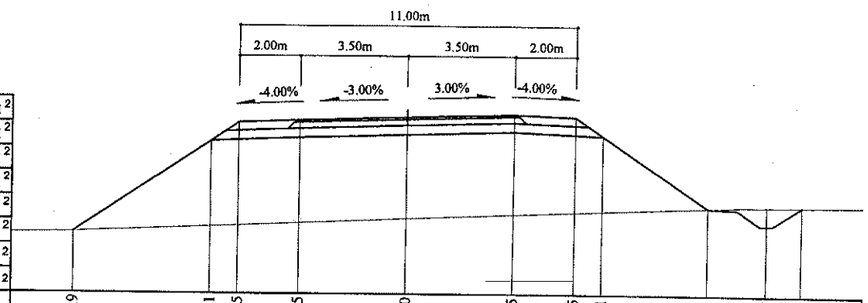

Зай, м	10.9	6.41	5.5	3.5	0	3.5	5.5	6.41	9.91	11.79	12.91
Газрын түвшин, м	1093.87	1094.06	1094.1	1094.18	1094.33	1094.48	1094.56	1094.6	1094.74	1094.79	1094.81
Төлөвлөлтийн түвшин, м	1093.87	1096.86	1097.47	1097.55	1097.65	1097.76	1097.68	1097.07	1094.74	1094.19	1094.81

125+920

Аас	0.50	м²
Ахөв	1.08	м²
Ацбс	1.52	м²
Асдү	3.70	м²
Аөн	37.12	м²
Аух	0.14	м²
Ашуу	1.40	м²
Ахх	3.86	м²

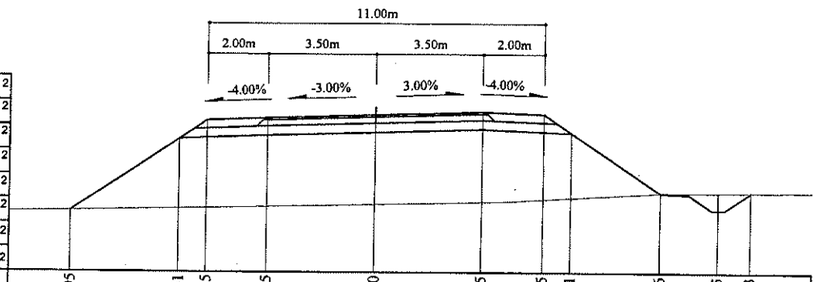

Зай, м	9.95	6.41	5.5	3.5	0	3.5	5.5	6.41	9.36	11.25	12.3
Газрын түвшин, м	1094.49	1094.57	1094.59	1094.63	1094.71	1094.79	1094.88	1094.93	1095.1	1095.12	1095.12
Төлөвлөлтийн түвшин, м	1094.49	1096.86	1097.46	1097.54	1097.65	1097.75	1097.67	1097.07	1095.1	1094.55	1095.12

125+980

Аас	0.50	м²
Ахөв	1.08	м²
Ацбс	1.52	м²
Асдү	3.70	м²
Аөн	40.34	м²
Аух	0.17	м²
Ашуу	1.40	м²
Ахх	3.98	м²

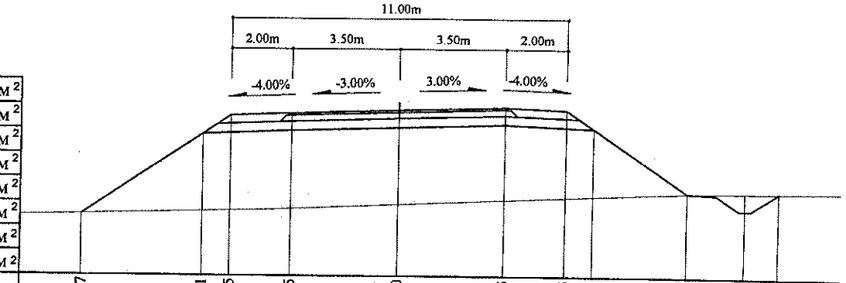

Зай, м	10.37	6.41	5.5	3.5	0	3.5	5.5	6.41	9.55	11.43	12.5
Газрын түвшин, м	1094.22	1094.33	1094.36	1094.42	1094.57	1094.72	1094.81	1094.85	1094.98	1095.01	1095.02
Төлөвлөлтийн түвшин, м	1094.22	1096.86	1097.47	1097.55	1097.65				1094.98	1094.43	1095.02

Тайлбар:

Аас - Асфальт бетон хучилт
Ахөв - Хөвөө
Ацбс - Цементээр бэхжүүлсэн суурь
Асдү - Суурийн доод үе
Аөн - Дүүргэлт
Аух - Ухмал
Ашуу - Шуудууны эзэлхүүн
Ахх - Хөрс хуулалт

УБ хот СБД 6-р хороо Бага тойруу, 37Б. Олон Улсын Худалдааны төв	БУЛГАН - ХИШИГ-ӨНДӨР - ГУРВАН БУЛАГ ЧИГЛЭЛИЙН 133.7км ХАТУУ ХУЧИЛТТАЙ АВТО ЗАМЫН АЖЛЫН ЗУРАГ			Хөндлөн огтлол
	Захирал	Ким Сон Хуан	Хөндлөн огтлол	Масштаб: 1:200
	Ерөнхий.инж	Н.Нямсүрэн	ПК 125+920 - ПК 126+020	үе шат / хуудас / бүх/хууд
	Гүйцэтгэсэн	Ж.Батнасан	ШИФР 04/12	ХО / 510 / 575
"ГЕО ЗУРАГЛАЛ" ХХК	Шалгасан	Г.Намуун		2012/9 сар

126+080

Аас	0.50	м²
Ахөв	1.08	м²
Ацбс	1.52	м²
Асдү	3.70	м²
Аөн	48.57	м²
Аух	0.15	м²
Ашуу	1.40	м²
Ахх	4.23	м²

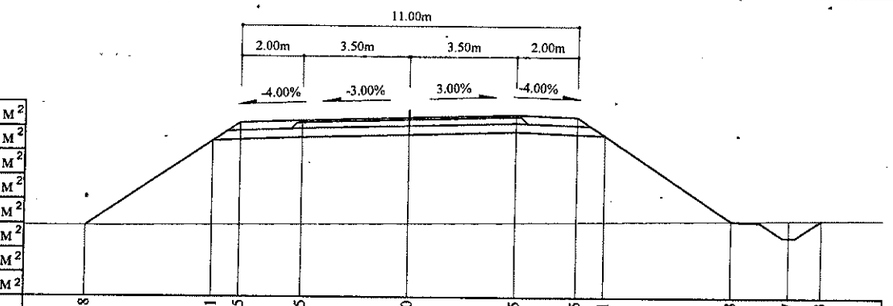

Зай, м	10.58	6.41	5.5	3.5	0	3.5	5.5	6.41	10.58	12.47	13.53
Газрын түвшин, м	1094.09	1094.12	1094.13	1094.14	1094.18	1094.22	1094.24	1094.25	1094.3	1094.32	1094.33
Төлөвлөлтийн түвшин, м	1094.09	1096.87	1097.47	1097.55	1097.66	1097.76	1097.68	1097.08	1094.3	1093.75	1094.33

126+140

Аас	0.50	м²
Ахөв	1.08	м²
Ацбс	1.52	м²
Асдү	3.70	м²
Аөн	39.98	м²
Аух	0.27	м²
Ашуу	1.40	м²
Ахх	3.98	м²



Зай, м	10.33	6.41	5.5	3.5	0	3.5	5.5	6.41	9.55	11.44	12.63
Газрын түвшин, м	1094.29	1094.39	1094.41	1094.47	1094.6	1094.73	1094.81	1094.84	1094.96	1095.03	1095.07
Төлөвлөлтийн түвшин, м	1094.29	1096.9	1097.51	1097.59	1097.66	1097.74	1097.66	1097.05	1094.96	1094.41	1095.07

126+060

Аас	0.50	м²
Ахөв	1.08	м²
Ацбс	1.52	м²
Асдү	3.70	м²
Аөн	47.79	м²
Аух	0.14	м²
Ашуу	1.40	м²
Ахх	4.22	м²

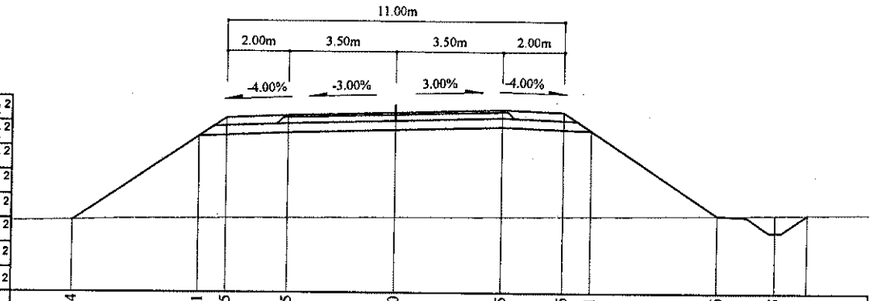

Зай, м	10.54	6.41	5.5	3.5	0	3.5	5.5	6.41	10.56	12.45	13.51
Газрын түвшин, м	1094.11	1094.17	1094.18	1094.19	1094.22	1094.25	1094.27	1094.27	1094.31	1094.32	1094.33
Төлөвлөлтийн түвшин, м	1094.11	1096.87	1097.47	1097.55	1097.66	1097.76	1097.68	1097.08	1094.31	1093.76	1094.33

126+120

Аас	0.50	м²
Ахөв	1.08	м²
Ацбс	1.52	м²
Асдү	3.70	м²
Аөн	40.85	м²
Аух	0.22	м²
Ашуу	1.40	м²
Ахх	4.04	м²

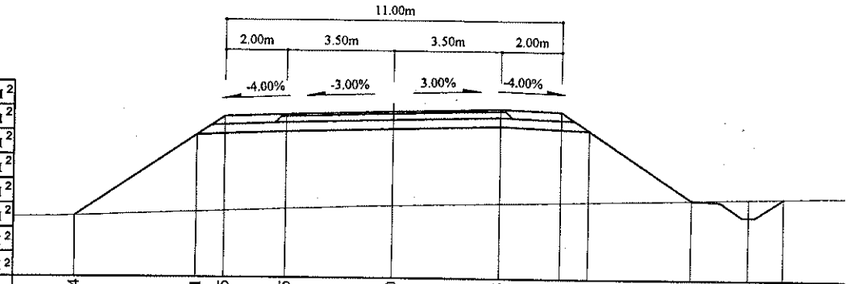

Зай, м	10.4	6.41	5.5	3.5	0	3.5	5.5	6.41	9.78	11.67	12.8
Газрын түвшин, м	1094.21	1094.36	1094.4	1094.47	1094.59	1094.68	1094.73	1094.75	1094.83	1094.88	1094.91
Төлөвлөлтийн түвшин, м	1094.21	1096.87	1097.48	1097.56	1097.66	1097.77	1097.69	1097.08	1094.83	1094.29	1094.91

126+040

Аас	0.50	м²
Ахөв	1.08	м²
Ацбс	1.52	м²
Асдү	3.70	м²
Аөн	48.30	м²
Аух	0.15	м²
Ашуу	1.40	м²
Ахх	4.24	м²

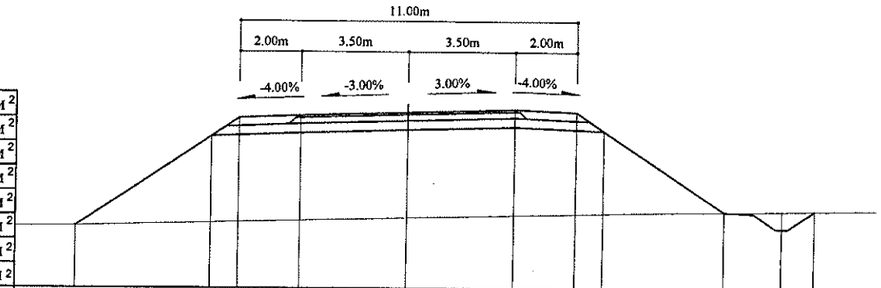

Зай, м	10.82	6.41	5.5	3.5	0	3.5	5.5	6.41	10.37	12.26	13.33
Газрын түвшин, м	1093.92	1094.04	1094.06	1094.11	1094.2	1094.29	1094.34	1094.36	1094.43	1094.45	1094.47
Төлөвлөлтийн түвшин, м	1093.92	1096.87	1097.47	1097.55	1097.66	1097.76	1097.68	1097.08	1094.43	1093.89	1094.47

126+100

Аас	0.50	м²
Ахөв	1.08	м²
Ацбс	1.52	м²
Асдү	3.70	м²
Аөн	44.91	м²
Аух	0.17	м²
Ашуу	1.40	м²
Ахх	4.15	м²

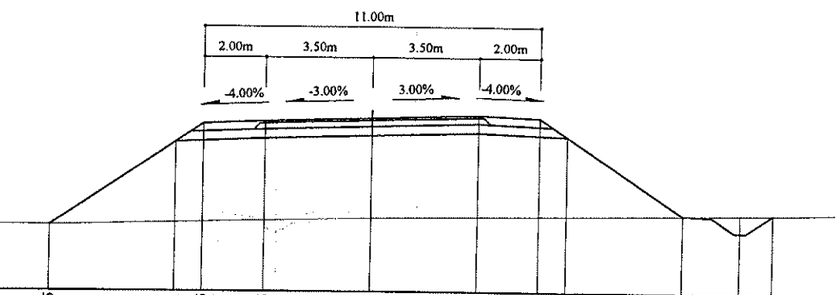

Зай, м	10.5	6.41	5.5	3.5	0	3.5	5.5	6.41	10.23	12.11	13.2
Газрын түвшин, м	1094.14	1094.23	1094.25	1094.3	1094.39	1094.44	1094.47	1094.48	1094.53	1094.56	1094.58
Төлөвлөлтийн түвшин, м	1094.14	1096.87	1097.48	1097.56	1097.66	1097.76	1097.70	1097.48	1094.53	1093.99	1094.58

Тайлбар:

Аас - Асфальт бетон хучилт
Ахөв - Хөвөө
Ацбс - Цементээр бэхжүүлсэн суурь
Асдү - Суурийн доод үе
Аөн - Дүүргэлт
Аух - Ухмал
Ашуу - Шуудууны эзэлхүүн
Ахх - Хөрс хуулалт

УБ хот. СБД 6-р хороо Бага тойруу, 37Б. Олон Улсын Худалдааны төв
"ГЕО ЗУРАГЛАЛ" ХХК

БУЛГАН - ХИШИГ-ӨНДӨР - ГУРВАН БУЛАГ ЧИГЛЭЛИЙН 133.7км ХАТУУ ХУЧИЛТТАЙ АВТО ЗАМЫН АЖЛЫН ЗУРАГ

Зохирал	Ким Сон Хуан	
Ерөнхий.инж	Н.Нямсүрэн	
Гүйцэтгэсэн	Ж.Батнасан	
Шалгасан	Г.Намуун	

Хөндлөн огтлол
ПК 126+040 - ПК 126+140

ШИФР 04/12

Хөндлөн огтлол

Масштаб: 1:200

үе шат	хуудас	бүх/хууд
ХО	511	575

2012/9 сар

126+200

Аас	0.50	м²
Ахөв	1.08	м²
Ацбс	1.52	м²
Асдү	3.70	м²
Аөн	39.89	м²
Аух	0.25	м²
Ашуу	1.40	м²
Ахх	3.97	м²

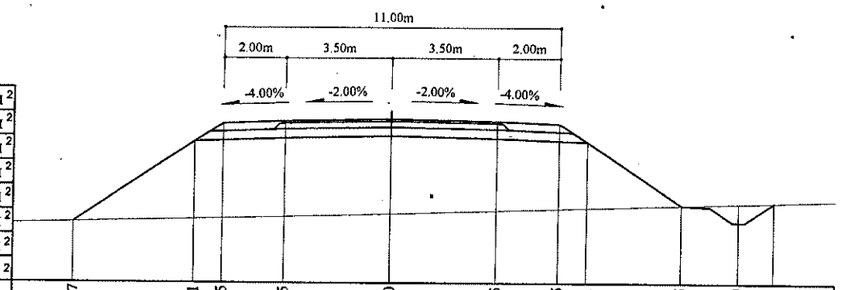

Зай, м	10.37	6.41	5.5	3.5	0	3.5	5.5	6.41	9.5	11.39	12.55
Газрын түвшин, м	1094.27	1094.38	1094.4	1094.46	1094.55	1094.66	1094.73	1094.75	1094.85	1094.91	1094.94
Төлөвлөлтийн түвшин, м	1094.27	1096.91	1097.52	1097.6	1097.67	1097.6	1097.52	1096.91	1094.85	1094.3	1094.94

126+260

Аас	0.50	м²
Ахөв	1.08	м²
Ацбс	1.52	м²
Асдү	3.70	м²
Аөн	38.24	м²
Аух	0.29	м²
Ашуу	1.40	м²
Ахх	3.93	м²

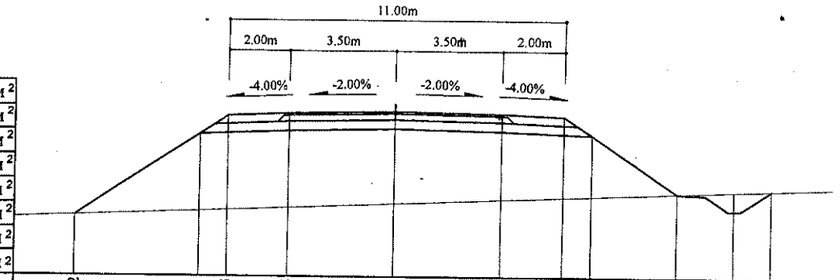

Зай, м	10.42	6.41	5.5	3.5	0	3.5	5.5	6.41	9.25	11.13	12.33
Газрын түвшин, м	1094.25	1094.4	1094.44	1094.52	1094.66	1094.8	1094.88	1094.91	1095.03	1095.1	1095.15
Төлөвлөлтийн түвшин, м	1094.25	1096.92	1097.52	1097.6	1097.67	1097.6	1097.52	1096.92	1095.03	1094.48	1095.15

126+180

Аас	0.50	м²
Ахөв	1.08	м²
Ацбс	1.52	м²
Асдү	3.70	м²
Аөн	35.18	м²
Аух	0.21	м²
Ашуу	1.40	м²
Ахх	3.83	м²

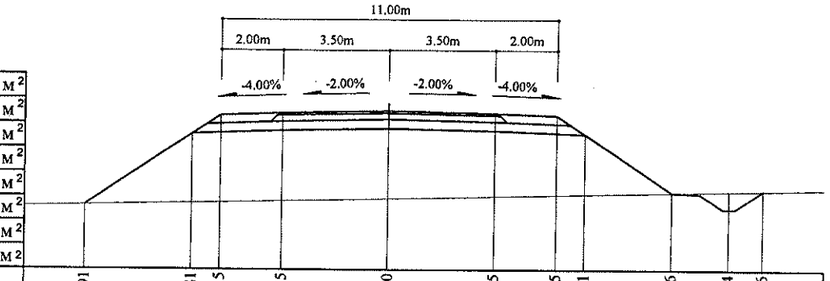

Зай, м	9.91	6.41	5.5	3.5	0	3.5	5.5	6.41	9.26	11.14	12.26
Газрын түвшин, м	1094.58	1094.66	1094.68	1094.72	1094.8	1094.88	1094.93	1094.95	1095.01	1095.06	1095.08
Төлөвлөлтийн түвшин, м	1094.58	1096.91	1097.52	1097.6	1097.67	1097.6	1097.52	1096.91	1095.01	1094.47	1095.08

126+240

Аас	0.50	м²
Ахөв	1.08	м²
Ацбс	1.52	м²
Асдү	3.70	м²
Аөн	39.74	м²
Аух	0.28	м²
Ашуу	1.40	м²
Ахх	3.98	м²

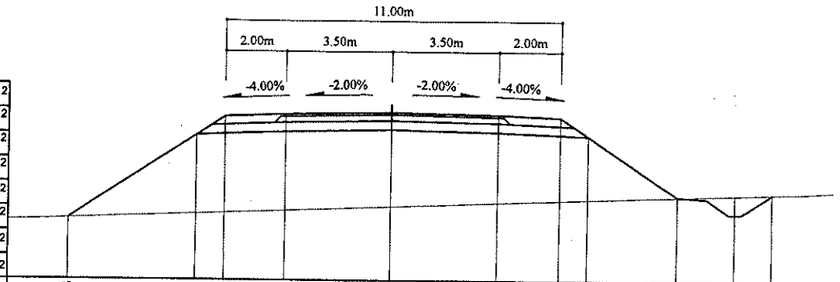

Зай, м	10.53	6.41	5.5	3.5	0	3.5	5.5	6.41	9.37	11.25	12.45
Газрын түвшин, м	1094.17	1094.33	1094.37	1094.44	1094.58	1094.72	1094.79	1094.83	1094.94	1095.02	1095.06
Төлөвлөлтийн түвшин, м	1094.17	1096.92	1097.52	1097.6	1097.67	1097.6	1097.52	1096.92	1094.94	1094.4	1095.06

126+160

Аас	0.50	м²
Ахөв	1.08	м²
Ацбс	1.52	м²
Асдү	3.70	м²
Аөн	36.94	м²
Аух	0.22	м²
Ашуу	1.40	м²
Ахх	3.89	м²

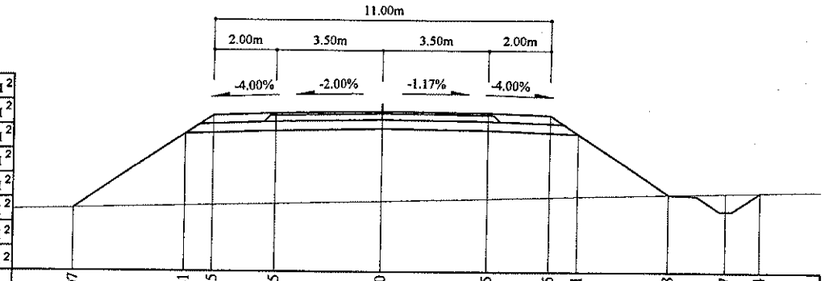

Зай, м	10.07	6.41	5.5	3.5	0	3.5	5.5	6.41	9.38	11.27	12.4
Газрын түвшин, м	1094.47	1094.56	1094.58	1094.63	1094.72	1094.81	1094.86	1094.88	1094.96	1095	1095.03
Төлөвлөлтийн түвшин, м	1094.47	1096.91	1097.52	1097.6	1097.67	1097.62	1097.54	1096.94	1094.96	1094.41	1095.03

126+220

Аас	0.50	м²
Ахөв	1.08	м²
Ацбс	1.52	м²
Асдү	3.70	м²
Аөн	41.18	м²
Аух	0.28	м²
Ашуу	1.40	м²
Ахх	4.01	м²



Зай, м	10.54	6.41	5.5	3.5	0	3.5	5.5	6.41	9.5	11.39	12.58
Газрын түвшин, м	1094.16	1094.29	1094.31	1094.38	1094.48	1094.62	1094.7	1094.73	1094.85	1094.93	1094.97
Төлөвлөлтийн түвшин, м	1094.16	1096.91	1097.52	1097.6	1097.67	1097.6			1094.85	1094.31	1094.97

Тайлбар:

Аас -	Асфальт бетон хучилт	Аөн -	Дүүргэлт
Ахөв -	Хөвөө	Аух -	Ухмал
Ацбс -	Цементээр бэхжүүлсэн суурь	Ашуу -	Шуудууны эзэлхүүн
Асдү -	Суурийн доод үе	Ахх -	Хөрс хуулалт

УБ хот. СБД 6-р хороо
Бага тойруу, 37Б. Олон
Улсын Худалдааны төв

"ГЕО ЗУРАГЛАЛ" ХХК

БУЛГАН - ХИШИГ-ӨНДӨР - ГУРВАН БУЛАГ ЧИГЛЭЛИЙН 133.7км
ХАТУУ ХУЧИЛТТАЙ АВТО ЗАМЫН АЖЛЫН ЗУРАГ

Захирал	Хим Сон Хуан	
Ерөнхий.инж	Н.Нямсүрэн	
Гүйцэтгэсэн	Ж.Батнасан	
Шалгасан	Г.Намуун	

Хөндлөн огтлол
ПК 126+160 - ПК 126+260

ШИФР 04/12

Хөндлөн огтлол

Масштаб: 1:200

үе шат	хуудас	бүх/хууд
ХО	512	575

2012/9 сар

126+320

Аас	0.50	м²
Ахөв	1.08	м²
Ацбс	1.52	м²
Асдү	3.70	м²
Аөн	26.79	м²
Аух	0.33	м²
Ашуу	1.40	м²
Ахх	3.57	м²

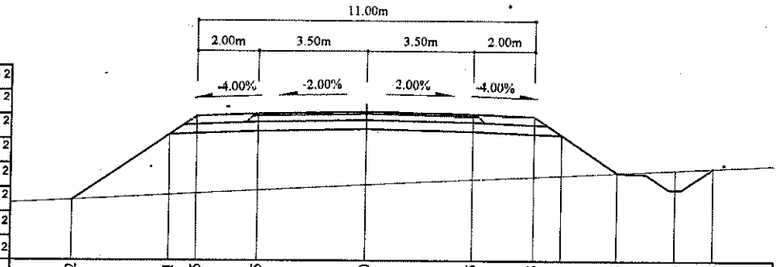

Зай, м	9.62	6.41	5.5	3.5	0	3.5	5.5	6.41	8.25	10.13	11.38
Газрын түвшин, м	1094.78	1094.95	1095	1095.1	1095.29	1095.46	1095.56	1095.6	1095.69	1095.79	1095.85
Төлөвлөлтийн түвшин, м	1094.78	1096.92	1097.53	1097.61	1097.68	1097.61	1097.53	1096.92	1095.69	1095.15	1095.85

126+380

Лас	0.50	м²
Ахөв	1.08	м²
Ацбс	1.52	м²
Асдү	3.70	м²
Аөн	13.63	м²
Аух	0.31	м²
Ашуу	1.40	м²
Ахх	3.09	м²

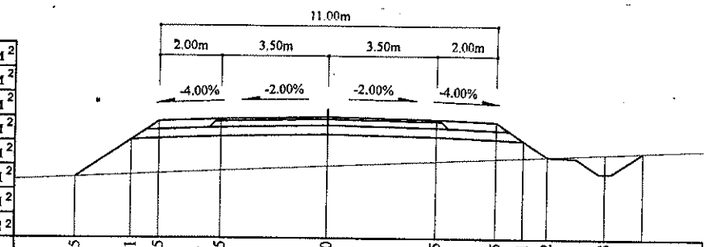

Зай, м	8.25	6.41	5.5	3.5	0	3.5	5.5	6.41	7.2	9.08	10.31
Газрын түвшин, м	1095.7	1095.78	1095.82	1095.91	1096.07	1096.23	1096.32	1096.36	1096.4	1096.48	1096.54
Төлөвлөлтийн түвшин, м	1095.7	1096.93	1097.53	1097.61	1097.68	1097.61	1097.53	1096.93	1096.4	1095.85	1096.54

126+300

Аас	0.50	м²
Ахөв	1.08	м²
Ацбс	1.52	м²
Асдү	3.70	м²
Аөн	30.49	м²
Аух	0.30	м²
Ашуу	1.40	м²
Ахх	3.70	м²

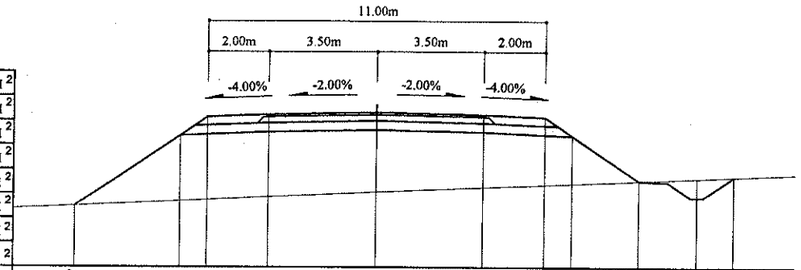

Зай, м	9.87	6.41	5.5	3.5	0	3.5	5.5	6.41	8.61	10.5	11.71
Газрын түвшин, м	1094.61	1094.78	1094.82	1094.91	1095.08	1095.23	1095.32	1095.36	1095.45	1095.53	1095.59
Төлөвлөлтийн түвшин, м	1094.61	1096.92	1097.53	1097.61	1097.68	1097.61	1097.53	1096.92	1095.45	1094.91	1095.59

126+360

Аас	0.50	м²
Ахөв	1.08	м²
Ацбс	1.52	м²
Асдү	3.70	м²
Аөн	19.01	м²
Аух	0.34	м²
Ашуу	1.40	м²
Ахх	3.29	м²

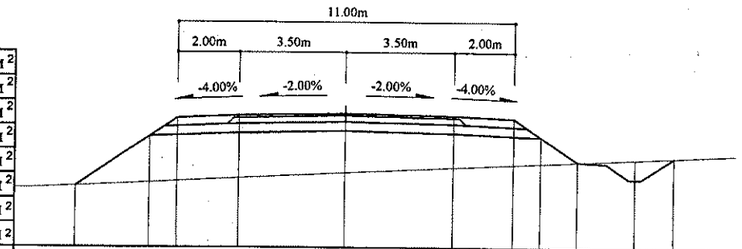

Зай, м	8.85	6.41	5.5	3.5	0	3.5	5.5	6.41	7.62	9.5	10.76
Газрын түвшин, м	1095.3	1095.41	1095.46	1095.56	1095.74	1095.91	1096.01	1096.06	1096.12	1096.21	1096.28
Төлөвлөлтийн түвшин, м	1095.3	1096.92	1097.53	1097.61	1097.68	1097.61	1097.53	1096.92	1096.12	1095.57	1096.28

126+280

Аас	0.50	м²
Ахөв	1.08	м²
Ацбс	1.52	м²
Асдү	3.70	м²
Аөн	33.74	м²
Аух	0.28	м²
Ашуу	1.40	м²
Ахх	3.79	м²

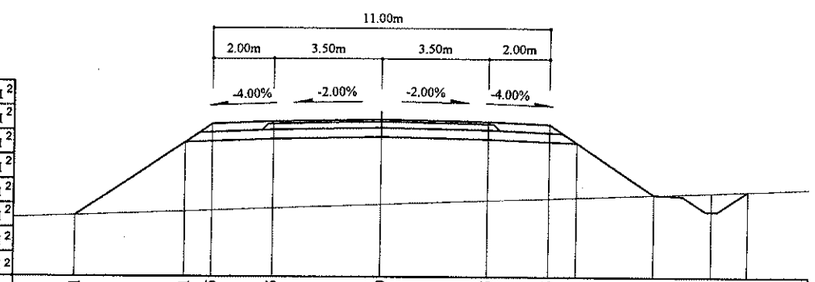

Зай, м	10.01	6.41	5.5	3.5	0	3.5	5.5	6.41	8.95	10.83	12.02
Газрын түвшин, м	1094.52	1094.65	1094.68	1094.76	1094.89	1095.02	1095.1	1095.13	1095.23	1095.3	1095.34
Төлөвлөлтийн түвшин, м	1094.52	1096.92	1097.52	1097.6	1097.67	1097.6	1097.52	1096.92	1095.23	1094.68	1095.34

126+340

Аас	0.50	м²
Ахөв	1.08	м²
Ацбс	1.52	м²
Асдү	3.70	м²
Аөн	22.80	м²
Аух	0.34	м²
Ашуу	1.40	м²
Ахх	3.43	м²

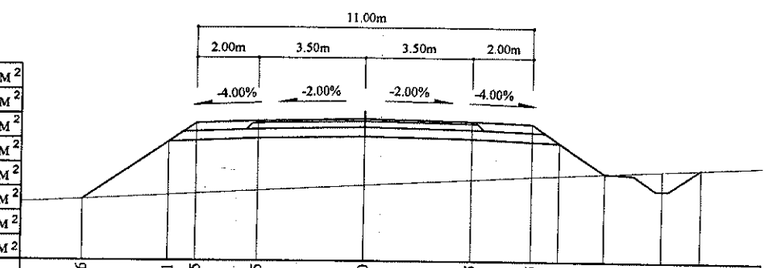

Зай, м	9.26	6.41	5.5	3.5	0	3.5	5.5	6.41	7.91	9.8	11.05
Газрын түвшин, м	1095.02	1095.17	1095.22	1095.33	1095.51	1095.69	1095.8	1095.85	1095.92	1096.02	1096.08
Төлөвлөлтийн түвшин, м	1095.02	1096.92	1097.53	1097.61	1097.68	1097.61	1097.53	1096.92	1095.92	1095.38	1096.08

Тайлбар:

Аас - Асфальт бетон хучилт
Ахөв - Хөвөө
Ацбс - Цементээр бэхжүүлсэн суурь
Асдү - Суурийн доод үе
Аөн - Дүүргэлт
Аух - Ухмал
Ашуу - Шуудууны эзэлхүүн
Ахх - Хөрс хуулалт

УБ хот, СБД 6-р хороо Бага тойруу, 37Б. Олон Улсын Худалдааны төв	БУЛГАН - ХИШИГ-ӨНДӨР - ГУРВАН БУЛАГ ЧИГЛЭЛИЙН 133.7км ХАТУУ ХУЧИЛТТАЙ АВТО ЗАМЫН АЖЛЫН ЗУРАГ				Хөндлөн огтлол
	Захирал	Ким Сон Хуан		Хөндлөн огтлол	Масштаб: 1:200
	Ерөнхий.инж	Н.Нямсүрэн		ПК 126+280 - ПК 126+380	үе шат / хуудас / бүх/хууд
	Гүйцэтгэсэн	Ж.Батнасан		ШИФР 04/12	ХО / 513 / 575
"ГЕО ЗУРАГЛАЛ" ХХК	Шалгасан	Г.Намуун			2012/9 сар

126+440

Аас	0.50	м²
Ахөв	1.08	м²
Ацбс	1.52	м²
Асду	3.70	м²
Аөн	3.11	м²
Аух	0.50	м²
Ашуу	1.40	м²
Ахх	3.30	м²

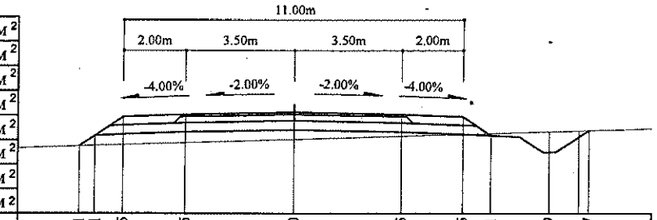

Зай, м	6.91	6.41	5.5	3.5	0	3.5	5.5	6.41	8.29	9.57
Газрын түвшин, м	1096.59	1096.61	1096.64	1096.7	1096.81	1096.91	1096.97	1097	1097.06	1097.1
Төлөвлөлтийн түвшин, м	1096.59	1096.93	1097.54	1097.62	1097.69	1097.62	1097.54	1096.93	1096.38	1097.1

126+500

Аас	0.50	м²
Ахөв	1.08	м²
Ацбс	1.52	м²
Асду	3.70	м²
Аөн	0.76	м²
Аух	1.48	м²
Ашуу	1.40	м²
Ахх	3.26	м²



Зай, м	6.53	5.5	3.5	0	3.5	5.5	6.41	8.29	9.24	9.8
Газрын түвшин, м	1096.85	1096.88	1096.93	1097.03	1097.11	1097.16	1097.18	1097.22	1097.25	1097.26
Төлөвлөлтийн түвшин, м	1096.85	1097.54	1097.62	1097.69	1097.62	1097.54	1096.93	1096.39	1096.89	1097.26

126+420

Аас	0.50	м²
Ахөв	1.08	м²
Ацбс	1.52	м²
Асду	3.70	м²
Аөн	6.60	м²
Аух	0.24	м²
Ашуу	1.40	м²
Ахх	2.79	м²

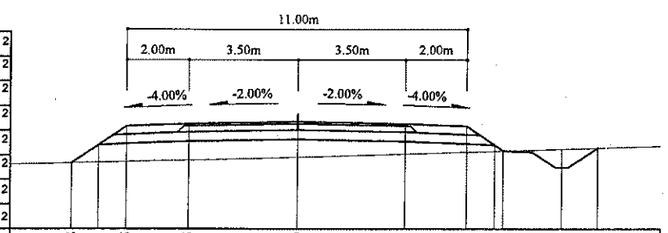

Зай, м	7.28	6.41	5.5	3.5	0	3.5	5.5	6.69	8.57	9.73
Газрын түвшин, м	1096.35	1096.37	1096.39	1096.44	1096.54	1096.65	1096.71	1096.74	1096.8	1096.83
Төлөвлөлтийн түвшин, м	1096.35	1096.93	1097.53	1097.61	1097.68	1097.61	1097.53	1096.74	1096.2	1096.83

126+480

Аас	0.50	м²
Ахөв	1.08	м²
Ацбс	1.52	м²
Асду	3.70	м²
Аөн	1.53	м²
Аух	0.89	м²
Ашуу	1.40	м²
Ахх	3.26	м²

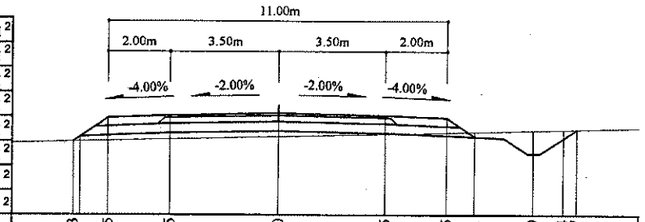

Зай, м	6.63	5.5	3.5	0	3.5	5.5	6.41	8.29	9.24	9.67
Газрын түвшин, м	1096.79	1096.81	1096.86	1096.94	1097.02	1097.07	1097.09	1097.13	1097.16	1097.17
Төлөвлөлтийн түвшин, м	1096.79	1097.54	1097.62	1097.69	1097.62	1097.54	1096.93	1096.39	1096.89	1097.17

126+400

Аас	0.50	м²
Ахөв	1.08	м²
Ацбс	1.52	м²
Асду	3.70	м²
Аөн	10.50	м²
Аух	0.28	м²
Ашуу	1.40	м²
Ахх	2.95	м²

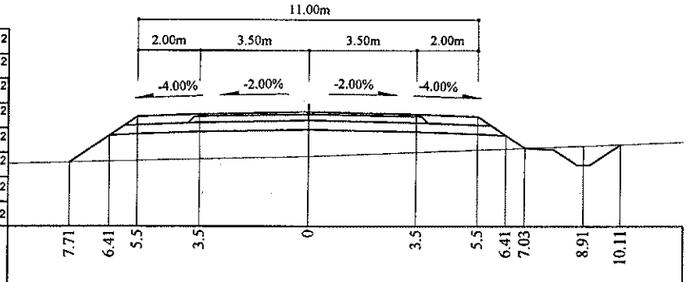

Зай, м	7.71	6.41	5.5	3.5	0	3.5	5.5	6.41	7.03	8.91	10.11
Газрын түвшин, м	1096.06	1096.09	1096.11	1096.16	1096.25	1096.38	1096.46	1096.49	1096.51	1096.59	1096.63
Төлөвлөлтийн түвшин, м	1096.06	1096.93	1097.53	1097.61	1097.68	1097.61	1097.53	1096.93	1096.51	1095.97	1096.63

126+460

Аас	0.50	м²
Ахөв	1.08	м²
Ацбс	1.52	м²
Асду	3.70	м²
Аөн	1.32	м²
Аух	1.16	м²
Ашуу	1.40	м²
Ахх	3.28	м²

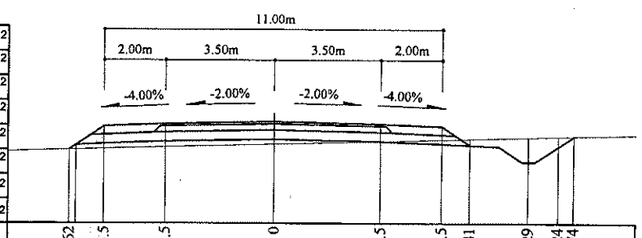

Зай, м	6.62	5.5	3.5	0	3.5	5.5	6.41	8.29	9.24	9.74
Газрын түвшин, м	1096.79	1096.82	1096.87	1096.96	1097.05	1097.11	1097.13	1097.18	1097.21	1097.22
Төлөвлөлтийн түвшин, м	1096.79	1097.54	1097.62	1097.69	1097.62	1097.54	1096.93	1096.39	1096.89	1097.22

Тайлбар:

Аас - Асфальт бетон хучилт
Ахөв - Хөвөө
Ацбс - Цементээр бэхжүүлсэн суурь
Асду - Суурийн доод үе
Аөн - Дүүргэлт
Аух - Ухмал
Ашуу - Шуудууны эзэлхүүн
Ахх - Хөрс хуулалт

УБ хот. СБД 6-р хороо
Бага тойруу, 37Б. Олон
Улсын Худалдааны төв

"ГЕО ЗУРАГЛАЛ" ХХК

БУЛГАН - ХИШИГ-ӨНДӨР - ГУРВАН БУЛАГ ЧИГЛЭЛИЙН 133.7км
ХАТУУ ХУЧИЛТТАЙ АВТО ЗАМЫН АЖЛЫН ЗУРАГ

Хөндлөн огтлол

Захирал	~~Ким Сон Хуан~~	
Ерөнхий инж	Н.Нямсүрэн	
Гүйцэтгэсэн	Ж.Батнасан	
Шалгасан	Г.Намуун	

Хөндлөн огтлол
ПК 126+400 - ПК 126+500

ШИФР 04/12

Масштаб: 1:200

үе шат	хуудас	бүх/хуудас
ХО	514	575

2012/9 сар

126+560

Аас	0.50	м²
Ахөв	1.08	м²
Ацбс	1.52	м²
Асдү	3.70	м²
Аөн	0.32	м²
Аух	1.51	м²
Ашуу	1.40	м²
Ахх	3.19	м²

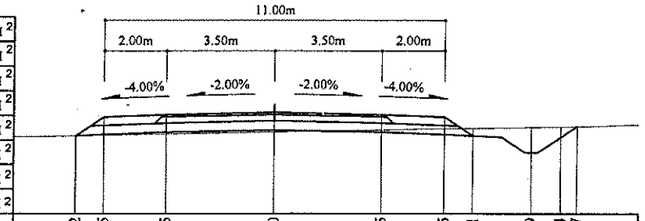

Зай, м	6.42	5.5	3.5	0	3.5	5.5	6.41	8.29	9.24	9.77
Газрын түвшин, м	1096.94	1096.96	1097	1097.06	1097.13	1097.17	1097.18	1097.22	1097.24	1097.25
Төлөвлөлтийн түвшин, м	1096.94	1097.54	1097.62	1097.69	1097.62	1097.54	1096.94	1096.39	1096.89	1097.25

126+620

Аас	0.50	м²
Ахөв	1.08	м²
Ацбс	1.52	м²
Асдү	3.70	м²
Аөн	1.91	м²
Аух	0.96	м²
Ашуу	1.40	м²
Ахх	3.29	м²



Зай, м	6.74	5.5	3.5	0	3.5	5.5	6.41	8.29	9.24	9.71
Газрын түвшин, м	1096.72	1096.76	1096.82	1096.92	1097.02	1097.08	1097.11	1097.16	1097.19	1097.21
Төлөвлөлтийн түвшин, м	1096.72	1097.55	1097.63	1097.7	1097.63	1097.55	1096.94	1096.4	1096.9	1097.21

126+540

Аас	0.50	м²
Ахөв	1.08	м²
Ацбс	1.52	м²
Асдү	3.70	м²
Аөн	0.53	м²
Аух	2.29	м²
Ашуу	1.40	м²
Ахх	3.30	м²



Зай, м	6.53	5.5	3.5	0	3.5	5.5	6.41	8.29	9.24	10.01
Газрын түвшин, м	1096.86	1096.89	1096.96	1097.07	1097.19	1097.26	1097.29	1097.35	1097.38	1097.4
Төлөвлөлтийн түвшин, м	1096.86	1097.54	1097.62	1097.69	1097.62	1097.54	1096.94	1096.39	1096.89	1097.4

126+600

Аас	0.50	м²
Ахөв	1.08	м²
Ацбс	1.52	м²
Асдү	3.70	м²
Аөн	1.35	м²
Аух	1.13	м²
Ашуу	1.40	м²
Ахх	3.28	м²

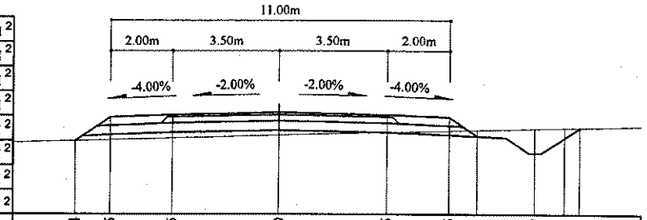

Зай, м	6.64	5.5	3.5	0	3.5	5.5	6.41	8.29	9.24	9.73
Газрын түвшин, м	1096.79	1096.82	1096.88	1096.97	1097.06	1097.11	1097.14	1097.18	1097.21	1097.22
Төлөвлөлтийн түвшин, м	1096.79	1097.55	1097.63	1097.7	1097.63	1097.55	1096.94	1096.4	1096.9	1097.22

126+520

Аас	0.50	м²
Ахөв	1.08	м²
Ацбс	1.52	м²
Асдү	3.70	м²
Аөн	0.24	м²
Аух	2.22	м²
Ашуу	1.40	м²
Ахх	3.28	м²

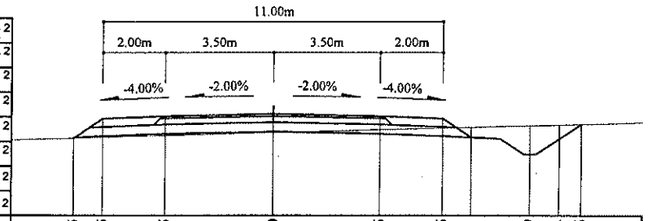

Зай, м	6.45	5.5	3.5	0	3.5	5.5	6.41	8.29	9.24	9.96
Газрын түвшин, м	1096.91	1096.94	1097	1097.1	1097.19	1097.24	1097.27	1097.32	1097.35	1097.37
Төлөвлөлтийн түвшин, м	1096.91	1097.54	1097.62	1097.69	1097.62	1097.54	1096.94	1096.39	1096.89	1097.37

126+580

Аас	0.50	м²
Ахөв	1.08	м²
Ацбс	1.52	м²
Асдү	3.70	м²
Аөн	0.60	м²
Аух	1.61	м²
Ашуу	1.40	м²
Ахх	3.26	м²

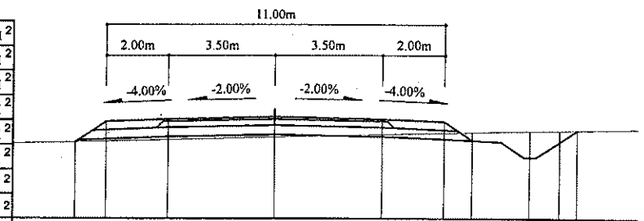

Зай, м	6.49	5.5	3.5	0	3.5	5.5	6.41	8.29	9.24	9.81
Газрын түвшин, м	1096.89	1096.91	1096.96	1097.05	1097.13	1097.18	1097.2	1097.25	1097.26	1097.27
Төлөвлөлтийн түвшин, м	1096.89	1097.55	1097.63	1097.7	1097.63	1097.55	1096.94	1096.39	1096.89	1097.27

Тайлбар:

Аас - Асфальт бетон хучилт
Ахөв - Хөвөө
Ацбс - Цементээр бэхжүүлсэн суурь
Асдү - Суурийн доод үе
Аөн - Дүүргэлт
Аух - Ухмал
Ашуу - Шуудууны эзэлхүүн
Ахх - Хөрс хуулалт

УБ хот, СБД 6-р хороо, Бага тойруу, 37Б. Олон Улсын Худалдааны төв	БУЛГАН - ХИШИГ-ӨНДӨР - ГУРВАН БУЛАГ ЧИГЛЭЛИЙН 133.7км ХАТУУ ХУЧИЛТТАЙ АВТО ЗАМЫН АЖЛЫН ЗУРАГ				Хөндлөн огтлол		
	Захирал	Ким Сөн Хуан		Хөндлөн огтлол	Масштаб: 1:200		
	Ерөнхий инж	Н.Нямсүрэн		ПК 126+520 - ПК 126+620	үе шат	хуудас	бүх/хууд
	Гүйцэтгэсэн	Ж.Батнасан		ШИФР 04/12	ХО	515	575
"ГЕО ЗУРАГЛАЛ" ХХК	Шалгасан	Г.Намуун			2012/9 сар		

126+680

Аас	0.50	м²
Ахөв	1.08	м²
Ацбс	1.52	м²
Асдү	3.70	м²
Аөн	0.84	м²
Аух	1.39	м²
Ашуу	1.40	м²
Ахх	3.27	м²

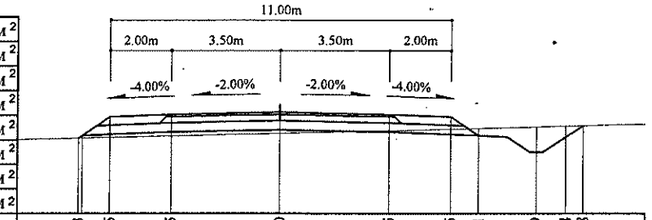

Зай, м	6.53	5.5	3.5	0	3.5	5.5	6.41	8.29	9.24	9.8	
Газрын түвшин, м	1096.87	1096.89	1096.94	1097.02	1097.11	1097.16	1097.18	1097.23	1097.25	1097.27	
Төлөвлөлтийн түвшин, м	1096.87	1097.55	1097.63	1097.7	1097.63	1097.55	1096.95	1096.4	1096.9	1097.27	

126+660

Аас	0.50	м²
Ахөв	1.08	м²
Ацбс	1.52	м²
Асдү	3.70	м²
Аөн	0.83	м²
Аух	1.74	м²
Ашуу	1.40	м²
Ахх	3.29	м²



Зай, м	6.57	5.5	3.5	0	3.5	5.5	6.41	8.29	9.24	9.89	
Газрын түвшин, м	1096.84	1096.87	1096.93	1097.04	1097.14	1097.2	1097.23	1097.28	1097.31	1097.33	
Төлөвлөлтийн түвшин, м	1096.84	1097.55	1097.63	1097.7	1097.63	1097.55	1096.95	1096.4	1096.9	1097.33	

126+640

Аас	0.50	м²
Ахөв	1.08	м²
Ацбс	1.52	м²
Асдү	3.70	м²
Аөн	1.90	м²
Аух	1.12	м²
Ашуу	1.40	м²
Ахх	3.30	м²

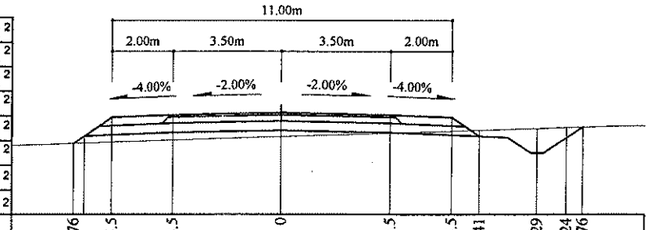

Зай, м	6.76	5.5	3.5	0	3.5	5.5	6.41	8.29	9.24	9.76	
Газрын түвшин, м	1096.71	1096.75	1096.81	1096.93	1097.04	1097.11	1097.14	1097.2	1097.23	1097.25	
Төлөвлөлтийн түвшин, м	1096.71	1097.55	1097.63	1097.7	1097.63	1097.55	1096.94	1096.4	1096.9	1097.25	

126+740

Аас	0.50	м²
Ахөв	1.08	м²
Ацбс	1.52	м²
Асдү	3.70	м²
Аөн	1.71	м²
Аух	0.79	м²
Ашуу	1.40	м²
Ахх	3.26	м²

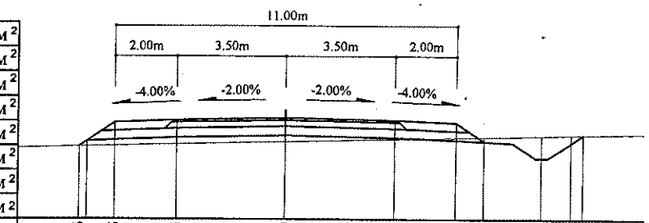

Зай, м	6.66	5.5	3.5	0	3.5	5.5	6.41	8.29	9.24	9.63	
Газрын түвшин, м	1096.79	1096.81	1096.86	1096.94	1097.02	1097.07	1097.09	1097.13	1097.16	1097.17	
Төлөвлөлтийн түвшин, м	1096.79	1097.56	1097.64	1097.71	1097.64	1097.56	1096.95	1096.41	1096.91	1097.17	

126+720

Аас	0.50	м²
Ахөв	1.08	м²
Ацбс	1.52	м²
Асдү	3.70	м²
Аөн	0.66	м²
Аух	1.47	м²
Ашуу	1.40	м²
Ахх	3.26	м²



Зай, м	6.49	5.5	3.5	0	3.5	5.5	6.41	8.29	9.24	9.79	
Газрын түвшин, м	1096.89	1096.92	1096.96	1097.05	1097.13	1097.17	1097.19	1097.24	1097.26	1097.27	
Төлөвлөлтийн түвшин, м	1096.89	1097.56	1097.64	1097.71	1097.64	1097.56	1096.95	1096.4	1096.9	1097.27	

126+700

Аас	0.50	м²
Ахөв	1.08	м²
Ацбс	1.52	м²
Асдү	3.70	м²
Аөн	0.61	м²
Аух	1.58	м²
Ашуу	1.40	м²
Ахх	3.26	м²

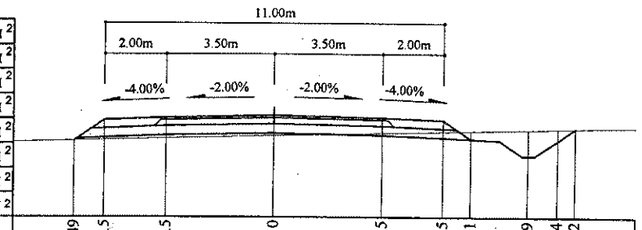

Зай, м	6.49	5.5	3.5	0	3.5	5.5	6.41	8.29	9.24	9.82	
Газрын түвшин, м	1096.9	1096.92	1096.97	1097.05	1097.14	1097.19	1097.21	1097.25	1097.28	1097.29	
Төлөвлөлтийн түвшин, м	1096.9	1097.56	1097.64	1097.71	1097.64	1097.56	1096.95	1096.4	1096.9	1097.29	

Тайлбар:

Аас - Асфальт бетон хучилт
Ахөв - Хөвөө
Ацбс - Цементээр бэхжүүлсэн суурь
Асдү - Суурийн доод үе
Аөн - Дүүргэлт
Аух - Ухмал
Ашуу - Шуудууны эзэлхүүн
Ахх - Хөрс хуулалт

УБ хот. ЄБД 6-р хороо Бага тойруу, 37Б. Олон Улсын Худалдааны төв
"ГЕО ЗУРАГЛАЛ" ХХК

БУЛГАН - ХИШИГ-ӨНДӨР - ГУРВАН БУЛАГ ЧИГЛЭЛИЙН 133.7км ХАТУУ ХУЧИЛТТАЙ АВТО ЗАМЫН АЖЛЫН ЗУРАГ

Хөндлөн огтлол

Захирал	Ким Сон Хуан	
Ерөнхий.инж	Н.Нямсүрэн	
Гүйцэтгэсэн	Ж.Батнасан	
Шалгасан	Г.Намуун	

Хөндлөн огтлол
ПК 126+640 - ПК 126+740

ШИФР 04/12

Масштаб: 1:200

үе шат	хуудас	бүх/хууд
ХО	516	575

2012/9 сар

126+800

Аас	0.50	м²
Ахөв	1.08	м²
Ацбс	1.52	м²
Асдү	3.70	м²
Аөн	6.49	м²
Аух	0.23	м²
Ашуу	1.40	м²
Ахх	2.80	м²

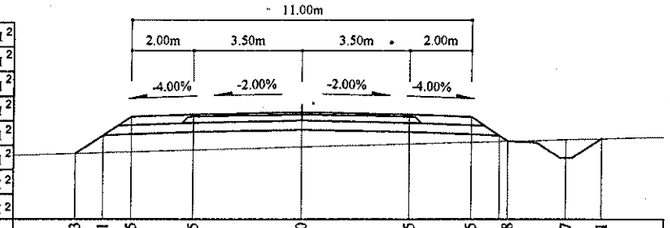

Зай, м	7.3	6.41	5.5	3.5	0	3.5	5.5	6.68	8.57	9.71
Газрын түвшин, м	1096.36	1096.39	1096.42	1096.48	1096.59	1096.68	1096.74	1096.77	1096.83	1096.86
Төлөвлөлтийн түвшин, м	1096.36	1096.96	1097.56	1097.64	1097.71	1097.64	1097.56	1096.77	1096.23	1096.86

126+860

Аас	0.50	м²
Ахөв	1.08	м²
Ацбс	1.52	м²
Асдү	3.70	м²
Аөн	8.21	м²
Аух	0.31	м²
Ашуу	1.40	м²
Ахх	2.87	м²

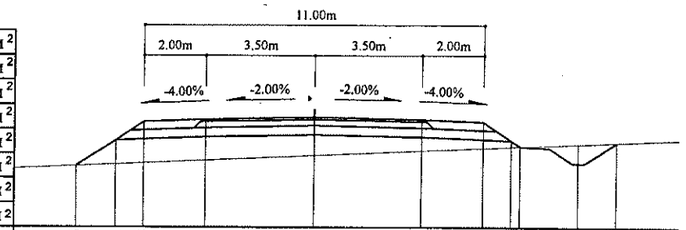

Зай, м	7.66	6.41	5.5	3.5	0	3.5	5.5	6.7	8.58	9.81
Газрын түвшин, м	1096.19	1096.24	1096.28	1096.37	1096.53	1096.68	1096.77	1096.83	1096.91	1096.97
Төлөвлөлтийн түвшин, м	1096.19	1097.02	1097.62	1097.7	1097.77	1097.7	1097.62	1096.83	1096.28	1096.97

126+780

Аас	0.50	м²
Ахөв	1.08	м²
Ацбс	1.52	м²
Асдү	3.70	м²
Аөн	6.37	м²
Аух	0.24	м²
Ашуу	1.40	м²
Ахх	2.79	м²

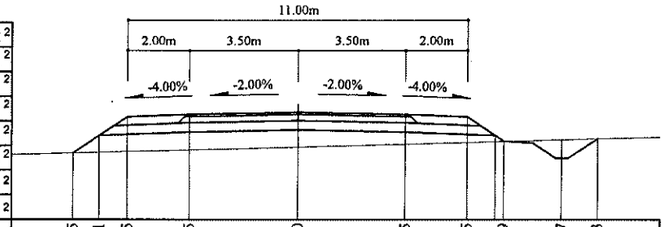

Зай, м	7.25	6.41	5.5	3.5	0	3.5	5.5	6.69	8.57	9.73
Газрын түвшин, м	1096.39	1096.42	1096.44	1096.49	1096.59	1096.68	1096.73	1096.77	1096.83	1096.86
Төлөвлөлтийн түвшин, м	1096.39	1096.95	1097.56	1097.64	1097.71	1097.64	1097.56	1096.77	1096.22	1096.86

126+840

Аас	0.50	м²
Ахөв	1.08	м²
Ацбс	1.52	м²
Асдү	3.70	м²
Аөн	8.84	м²
Аух	0.32	м²
Ашуу	1.40	м²
Ахх	2.89	м²

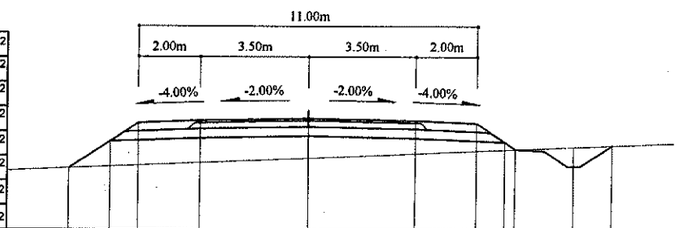

Зай, м	7.72	6.41	5.5	3.5	0	3.5	5.5	6.75	8.64	9.87
Газрын түвшин, м	1096.09	1096.15	1096.19	1096.27	1096.43	1096.58	1096.68	1096.73	1096.82	1096.88
Төлөвлөлтийн түвшин, м	1096.09	1096.96	1097.57	1097.65	1097.72	1097.65	1097.57	1096.73	1096.19	1096.88

126+760

Аас	0.50	м²
Ахөв	1.08	м²
Ацбс	1.52	м²
Асдү	3.70	м²
Аөн	4.01	м²
Аух	0.21	м²
Ашуу	1.40	м²
Ахх	3.28	м²

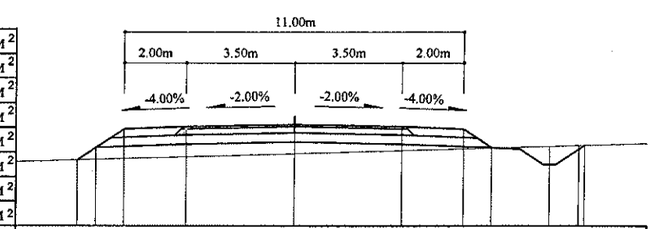

Зай, м	7.01	6.41	5.5	3.5	0	3.5	5.5	6.41	8.29	9.43
Газрын түвшин, м	1096.55	1096.57	1096.6	1096.66	1096.76	1096.86	1096.92	1096.95	1097	1097.03
Төлөвлөлтийн түвшин, м	1096.55	1096.95	1097.56	1097.64	1097.71	1097.64	1097.56	1096.95	1096.41	1097.03

126+820

Аас	0.50	м²
Ахөв	1.08	м²
Ацбс	1.52	м²
Асдү	3.70	м²
Аөн	6.36	м²
Аух	0.25	м²
Ашуу	1.40	м²
Ахх	2.79	м²

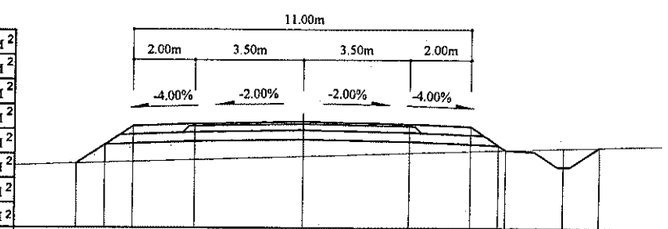

Зай, м	7.31	6.41	5.5	3.5	0	3.5	5.5	6.64	8.52	9.69
Газрын түвшин, м	1096.36	1096.39	1096.42	1096.48	1096.59	1096.71	1096.77	1096.81	1096.87	1096.9
Төлөвлөлтийн түвшин, м	1096.36	1096.96	1097.56	1097.64	1097.71	1097.64	1097.56	1096.81	1096.26	1096.9

Тайлбар:

Аас - Асфальт бетон хучилт
Ахөв - Хөвөө
Ацбс - Цементээр бэхжүүлсэн суурь
Асдү - Суурийн доод үе
Аөн - Дүүргэлт
Аух - Ухмал
Ашуу - Шуудууны эзэлхүүн
Ахх - Хөрс хуулалт

УБ хот. СБД 6-р хороо Бага тойруу, 37Б. Олон Улсын Худалдааны төв	БУЛГАН - ХИШИГ-ӨНДӨР - ГУРВАН БУЛАГ ЧИГЛЭЛИЙН 133.7км ХАТУУ ХУЧИЛТТАЙ АВТО ЗАМЫН АЖЛЫН ЗУРАГ				Хөндлөн огтлол	
	Захирал	Ким Сон Хуан		Хөндлөн огтлол	Масштаб: 1:200	
	Ерөнхий.инж	Н.Нямсүрэн		ПК 126+760 - ПК 126+860	үе шат	хуудас / бүх/хууд
	Гүйцэтгэсэн	Ж.Батнасан		ШИФР 04/12	ХО	517 / 575
"ГЕО ЗУРАГЛАЛ" ХХК	Шалгасан	Г.Намуун			2012/9 сар	

126+920

Аас	0.50	м²
Ахөв	1.08	м²
Ацбс	1.52	м²
Асдү	3.70	м²
Аөн	8.89	м²
Аух	0.27	м²
Ашуу	1.40	м²
Ахх	2.90	м²

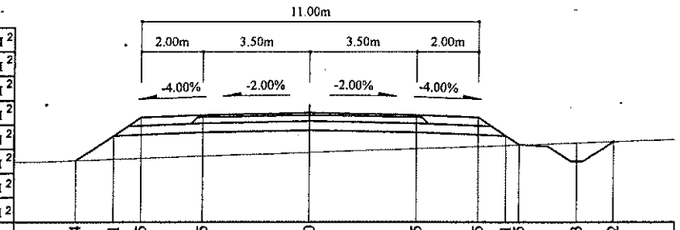

Зай, м	7.64	6.41	5.5	3.5	0	3.5	5.5	6.41	6.85	8.73	9.92
Газрын түвшин, м	1096.7	1096.75	1096.78	1096.85	1096.98	1097.11	1097.18	1097.21	1097.23	1097.3	1097.34
Төлөвлөлтийн түвшин, м	1096.7	1097.52	1098.13	1098.21	1098.28	1098.21	1098.13	1097.52	1097.23	1096.68	1097.34

126+900

Аас	0.50	м²
Ахөв	1.08	м²
Ацбс	1.52	м²
Асдү	3.70	м²
Аөн	5.33	м²
Аух	0.24	м²
Ашуу	1.40	м²
Ахх	2.75	м²

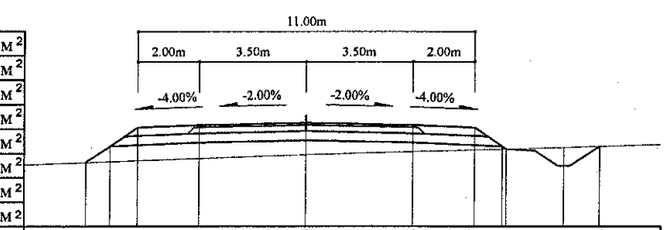

Зай, м	7.21	6.41	5.5	3.5	0	3.5	5.5	6.41	6.95	8.43	9.58
Газрын түвшин, м	1096.77	1096.79	1096.82	1096.89	1097.01	1097.12	1097.18	1097.21	1097.23	1097.26	1097.29
Төлөвлөлтийн түвшин, м	1096.77	1097.3	1097.9	1097.98	1098.05	1097.98	1097.9	1097.21	1097.23	1096.66	1097.29

126+880

Аас	0.50	м²
Ахөв	1.08	м²
Ацбс	1.52	м²
Асдү	3.70	м²
Аөн	7.11	м²
Аух	0.31	м²
Ашуу	1.40	м²
Ахх	2.81	м²



Зай, м	7.4	6.41	5.5	3.5	0	3.5	5.5	6.66	8.54	9.77
Газрын түвшин, м	1096.47	1096.5	1096.53	1096.59	1096.7	1096.82	1096.91	1096.96	1097.05	1097.1
Төлөвлөлтийн түвшин, м	1096.47	1097.13	1097.73	1097.81	1097.88	1097.81	1097.73	1096.96	1096.42	1097.1

126+980

Аас	0.50	м²
Ахөв	1.08	м²
Ацбс	1.52	м²
Асдү	3.70	м²
Аөн	19.70	м²
Аух	0.21	м²
Ашуу	1.40	м²
Ахх	3.31	м²

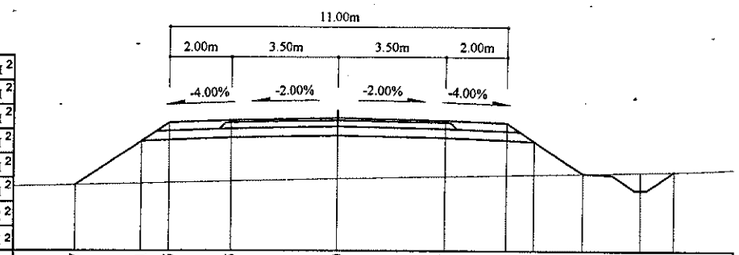

Зай, м	8.57	6.41	5.5	3.5	0	3.5	5.5	6.41	8	9.88	11
Газрын түвшин, м	1097.05	1097.1	1097.12	1097.17	1097.25	1097.33	1097.38	1097.4	1097.43	1097.48	1097.5
Төлөвлөлтийн түвшин, м	1097.05	1098.49	1099.1	1099.18	1099.25	1099.18	1099.1	1098.49	1097.43	1096.89	1097.5

126+960

Аас	0.50	м²
Ахөв	1.08	м²
Ацбс	1.52	м²
Асдү	3.70	м²
Аөн	15.63	м²
Аух	0.20	м²
Ашуу	1.40	м²
Ахх	3.16	м²

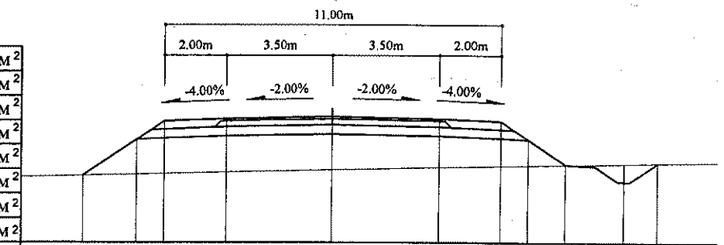

Зай, м	8.17	6.41	5.5	3.5	0	3.5	5.5	6.41	7.64	9.52	10.63
Газрын түвшин, м	1096.96	1097	1097.03	1097.07	1097.15	1097.23	1097.27	1097.29	1097.32	1097.36	1097.38
Төлөвлөлтийн түвшин, м	1096.96	1098.14	1098.75	1098.83	1098.9	1098.83	1098.75	1098.14	1097.32	1096.78	1097.38

126+940

Аас	0.50	м²
Ахөв	1.08	м²
Ацбс	1.52	м²
Асдү	3.70	м²
Аөн	11.34	м²
Аух	0.18	м²
Ашуу	1.40	м²
Ахх	2.99	м²

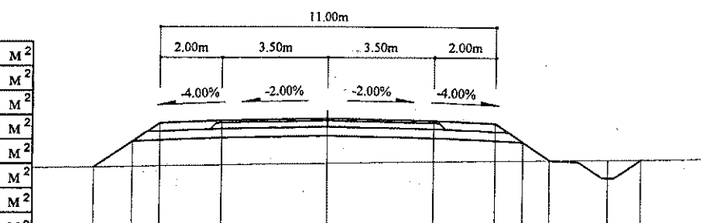

Зай, м	7.67	6.41	5.5	3.5	0	3.5	5.5	6.41	7.3	9.18	10.27
Газрын түвшин, м	1096.96	1096.98	1097	1097.03	1097.09	1097.15	1097.18	1097.2	1097.21	1097.25	1097.26
Төлөвлөлтийн түвшин, м	1096.96	1097.8	1098.41	1098.49	1098.56	1098.49	1098.41	1097.8	1097.21	1096.67	1097.26

Тайлбар:

Аас - Асфальт бетон хучилт
Ахөв - Хөвөө
Ацбс - Цементээр бэхжүүлсэн суурь
Асдү - Суурийн доод үе
Аөн - Дүүргэлт
Аух - Ухмал
Ашуу - Шуудууны эзэлхүүн
Ахх - Хөрс хуулалт

УБ хот. СБД 6-р хороо Бага тойруу, 37Б. Олон Улсын Худалдааны төв	БУЛГАН - ХИШИГ-ӨНДӨР - ГУРВАН БУЛАГ ЧИГЛЭЛИЙН 133.7км ХАТУУ ХУЧИЛТТАЙ АВТО ЗАМЫН АЖЛЫН ЗУРАГ			Хөндлөн огтлол
	Захирал	Ким Сон Хуан	Хөндлөн огтлол	Масштаб: 1:200
	Ерөнхий.инж	Н.Нямсүрэн	ПК 126+880 - ПК 126+980	үе шат / хуудас / бүх/хууд
	Гүйцэтгэсэн	Ж.Батнасан	ШИФР 04/12	ХО / 518 / 575
"ГЕО ЗУРАГЛАЛ" ХХК	Шалгасан	Г.Намуун		2012/9 сар

127+040

Аас	0.50	м²
Ахөв	1.08	м²
Ацбс	1.52	м²
Асдү	3.70	м²
Аөн	11.64	м²
Аух	0.23	м²
Ашуу	1.40	м²
Ахх	3.01	м²



Зай, м	7.85	6.41	5.5	3.5	0	3.5	5.5	6.41	7.19	9.08	10.23
Газрын түвшин, м	1098.58	1098.63	1098.65	1098.71	1098.81	1098.91	1098.97	1099	1099.02	1099.07	1099.11
Төлөвлөлтийн түвшин, м	1098.58	1099.54	1100.15	1100.23	1100.3	1100.23	1100.15	1099.54	1099.02	1098.47	1099.11

127+100

Аас	0.50	м²
Ахөв	1.08	м²
Ацбс	1.52	м²
Асдү	3.70	м²
Аөн	18.84	м²
Аух	0.23	м²
Ашуу	1.40	м²
Ахх	3.27	м²

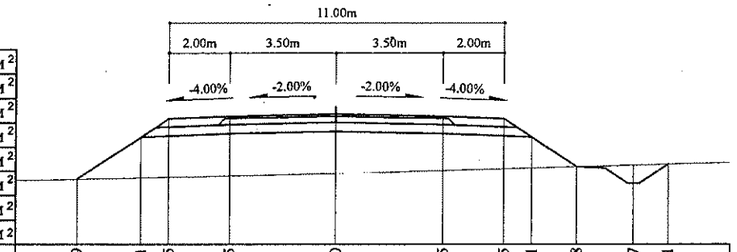

Зай, м	8.49	6.41	5.5	3.5	0	3.5	5.5	6.41	7.88	9.77	10.91
Газрын түвшин, м	1099.21	1099.25	1099.27	1099.32	1099.39	1099.49	1099.54	1099.57	1099.61	1099.66	1099.7
Төлөвлөлтийн түвшин, м	1099.21	1100.59	1101.2	1101.28	1101.35	1101.28	1101.2	1100.59	1099.61	1099.07	1099.7

127+020

Аас	0.50	м²
Ахөв	1.08	м²
Ацбс	1.52	м²
Асдү	3.70	м²
Аөн	15.15	м²
Аух	0.14	м²
Ашуу	1.40	м²
Ахх	3.14	м²

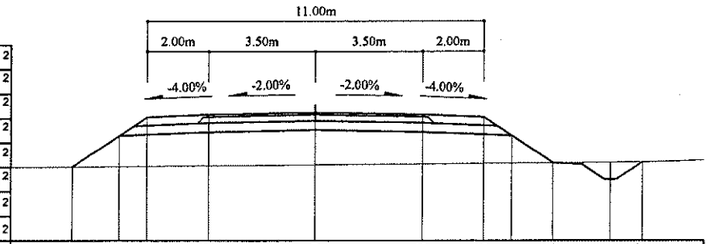

Зай, м	7.95	6.41	5.5	3.5	0	3.5	5.5	6.41	7.76	9.64	10.7
Газрын түвшин, м	1098.16	1098.18	1098.18	1098.2	1098.23	1098.26	1098.27	1098.28	1098.29	1098.31	1098.32
Төлөвлөлтийн түвшин, м	1098.16	1099.19	1099.8	1099.88	1099.95	1099.88	1099.8	1099.19	1098.29	1097.75	1098.32

127+080

Аас	0.50	м²
Ахөв	1.08	м²
Ацбс	1.52	м²
Асдү	3.70	м²
Аөн	16.27	м²
Аух	0.24	м²
Ашуу	1.40	м²
Ахх	3.18	м²

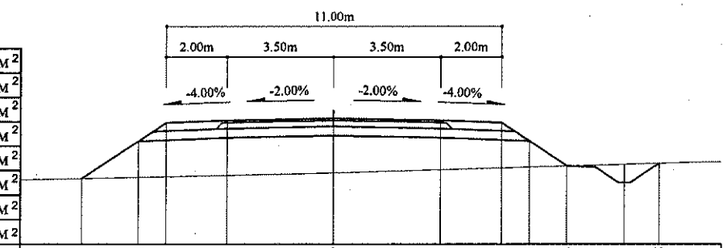

Зай, м	8.25	6.41	5.5	3.5	0	3.5	5.5	6.41	7.64	9.53	10.68
Газрын түвшин, м	1099.02	1099.06	1099.08	1099.12	1099.2	1099.3	1099.36	1099.39	1099.42	1099.48	1099.51
Төлөвлөлтийн түвшин, м	1099.02	1100.24	1100.85	1100.93	1101	1100.93	1100.85	1100.24	1099.42	1098.88	1099.51

127+000

Аас	0.50	м²
Ахөв	1.08	м²
Ацбс	1.52	м²
Асдү	3.70	м²
Аөн	20.74	м²
Аух	0.22	м²
Ашуу	1.40	м²
Ахх	3.33	м²

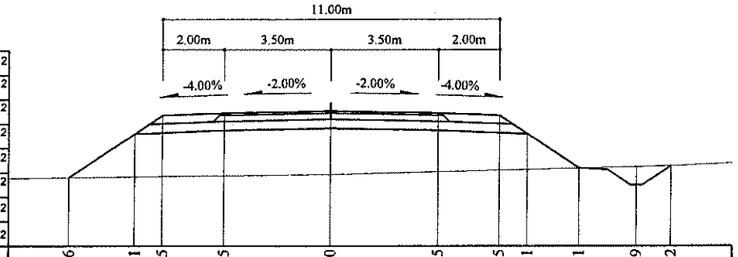

Зай, м	8.56	6.41	5.5	3.5	0	3.5	5.5	6.41	8.11	9.99	11.12
Газрын түвшин, м	1097.41	1097.43	1097.44	1097.47	1097.51	1097.6	1097.65	1097.67	1097.71	1097.76	1097.79
Төлөвлөлтийн түвшин, м	1097.41	1098.84	1099.45	1099.53	1099.6	1099.53	1099.45	1098.84	1097.71	1097.17	1097.79

127+060

Аас	0.50	м²
Ахөв	1.08	м²
Ацбс	1.52	м²
Асдү	3.70	м²
Аөн	12.89	м²
Аух	0.23	м²
Ашуу	1.40	м²
Ахх	3.06	м²

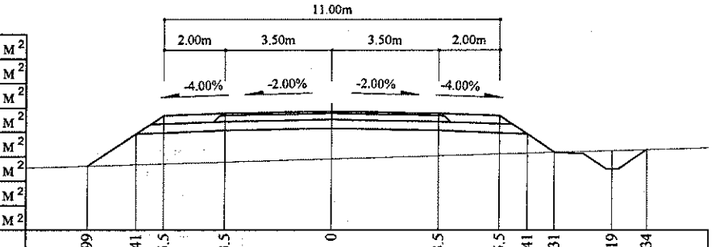

Зай, м	7.99	6.41	5.5	3.5	0	3.5	5.5	6.41	7.31	9.19	10.34
Газрын түвшин, м	1098.84	1098.89	1098.92	1098.98	1099.08	1099.19	1099.24	1099.27	1099.3	1099.35	1099.38
Төлөвлөлтийн түвшин, м	1098.84	1099.89	1100.5	1100.58	1100.65	1100.58	1100.5	1099.89	1099.3	1098.75	1099.38

Тайлбар:

Аас - Асфальт бетон хучилт
Ахөв - Хөвөө
Ацбс - Цементээр бэхжүүлсэн суурь
Асдү - Суурийн доод үе
Аөн - Дүүргэлт
Аух - Ухмал
Ашуу - Шуудууны эзэлхүүн
Ахх - Хөрс хуулалт

УБ хот. СБД 6-р хороо Бага тойруу, 37Б. Олон Улсын Худалдааны төв	БУЛГАН - ХИШИГ-ӨНДӨР - ГУРВАН БУЛАГ ЧИГЛЭЛИЙН 133.7км ХАТУУ ХУЧИЛТТАЙ АВТО ЗАМЫН АЖЛЫН ЗУРАГ					Хөндлөн огтлол
	~~Захирал~~	~~Ким Сөн Хуан~~		Хөндлөн огтлол :		Масштаб: 1:200
	Ерөнхий инж	Н.Нямсүрэн		ПК 127+000 - ПК 127+100		үе шат / хуудас / бүх/хууд
	Гүйцэтгэсэн	Ж.Батнасан		ШИФР 04/12		ХО / 519 / 575
"ГЕО ЗУРАГЛАЛ" ХХК	Шалгасан	Г.Намуун				2012/9 сар

127+160

Аас	0.50	м²
Ахөв	1.08	м²
Ацбс	1.52	м²
Асдү	3.70	м²
Аөн	25.73	м²
Аух	0.25	м²
Ашуу	1.40	м²
Ахх	3.53	м²

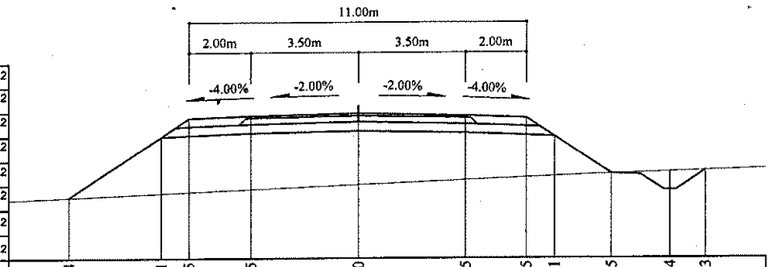

Зай, м	9.4	6.41	5.5	3.5	0	3.5	5.5	6.41	8.25	10.14	11.3
Газрын түвшин, м	1099.65	1099.78	1099.82	1099.91	1100.06	1100.21	1100.3	1100.34	1100.42	1100.48	1100.51
Төлөвлөлтийн түвшин, м	1099.65	1101.65	1102.25	1102.33	1102.4	1102.33	1102.25	1101.65	1100.42	1099.87	1100.51

127+140

Аас	0.50	м²
Ахөв	1.08	м²
Ацбс	1.52	м²
Асдү	3.70	м²
Аөн	23.21	м²
Аух	0.25	м²
Ашуу	1.40	м²
Ахх	3.44	м²

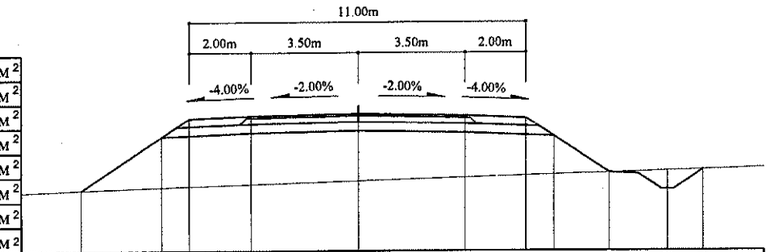

Зай, м	9.02	6.41	5.5	3.5	0	3.5	5.5	6.41	8.19	10.08	11.24
Газрын түвшин, м	1099.56	1099.65	1099.68	1099.74	1099.85	1099.96	1100.02	1100.05	1100.11	1099.56	1100.2
Төлөвлөлтийн түвшин, м	1099.56	1101.3	1101.9	1101.98	1102.05	1101.98	1101.9	1101.3	1100.11	1100.16	1100.2

127+120

Аас	0.50	м²
Ахөв	1.08	м²
Ацбс	1.52	м²
Асдү	3.70	м²
Аөн	21.10	м²
Аух	0.25	м²
Ашуу	1.40	м²
Ахх	3.37	м²

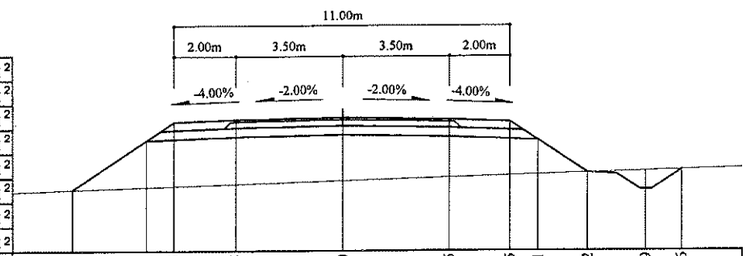

Зай, м	8.81	6.41	5.5	3.5	0	3.5	5.5	6.41	8.02	9.9	11.06
Газрын түвшин, м	1099.34	1099.42	1099.45	1099.51	1099.62	1099.73	1099.79	1099.82	1099.87	1099.93	1099.97
Төлөвлөлтийн түвшин, м	1099.34	1100.95	1101.55	1101.63	1101.7	1101.63	1101.55	1100.95	1099.87	1099.33	1099.97

127+220

Аас	0.50	м²
Ахөв	1.08	м²
Ацбс	1.52	м²
Асдү	3.70	м²
Аөн	20.41	м²
Аух	0.29	м²
Ашуу	1.40	м²
Ахх	3.34	м²

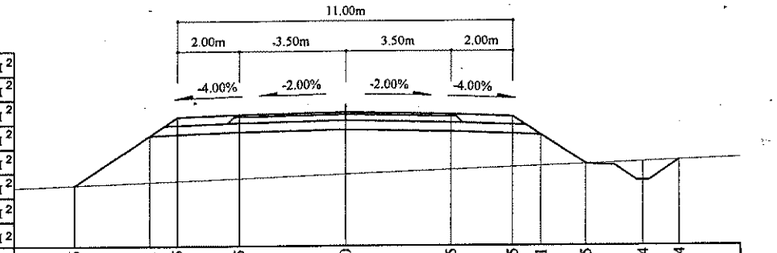

Зай, м	8.86	6.41	5.5	3.5	0	3.5	5.5	6.41	7.85	9.74	10.94
Газрын түвшин, м	1101.06	1101.06	1101.16	1101.2	1101.28	1101.42	1101.56	1101.64	1101.68	1101.73	1101.81	1101.86
Төлөвлөлтийн түвшин, м	1101.06	1102.7	1103.3	1103.38	1103.45	1103.38	1103.3	1102.7	1101.73	1101.19	1101.86

127+200

Аас	0.50	м²
Ахөв	1.08	м²
Ацбс	1.52	м²
Асдү	3.70	м²
Аөн	22.47	м²
Аух	0.26	м²
Ашуу	1.40	м²
Ахх	3.42	м²

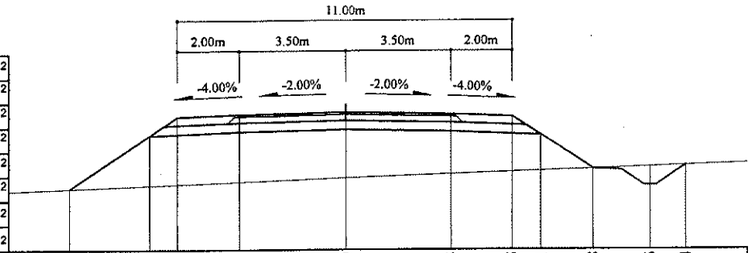

Зай, м	9.02	6.41	5.5	3.5	0	3.5	5.5	6.41	8.08	9.96	11.14
Газрын түвшин, м	1100.6	1100.71	1100.74	1100.82	1100.95	1101.08	1101.15	1101.18	1101.24	1101.3	1101.34
Төлөвлөлтийн түвшин, м	1100.6	1102.35	1102.95	1103.03	1103.1	1103.03	1102.95	1102.35	1101.24	1100.69	1101.34

127+180

Аас	0.50	м²
Ахөв	1.08	м²
Ацбс	1.52	м²
Асдү	3.70	м²
Аөн	26.06	м²
Аух	0.31	м²
Ашуу	1.40	м²
Ахх	3.53	м²

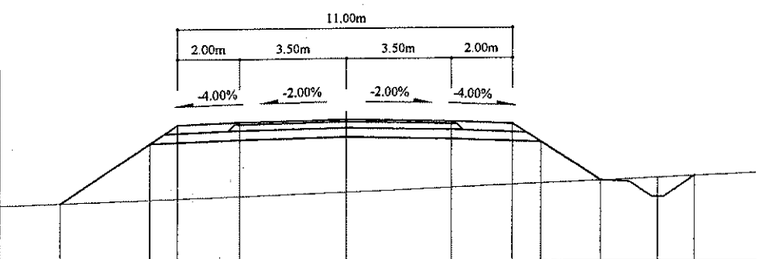

Зай, м	9.33	6.41	5.5	3.5	0	3.5	5.5	6.41	8.31	10.2	11.42
Газрын түвшин, м	1100.05	1100.15	1100.18	1100.25	1100.38	1100.52	1100.6	1100.64	1100.73	1100.81	1100.86
Төлөвлөлтийн түвшин, м	1100.05	1102	1102.6	1102.68	1102.75	1102.68	1102.6	1102	1100.73	1100.18	1100.86

Тайлбар:

Аас - Асфальт бетон хучилт
Ахөв - Хөвөө
Ацбс - Цементээр бэхжүүлсэн суурь
Асдү - Суурийн доод үе
Аөн - Дүүргэлт
Аух - Ухмал
Ашуу - Шуудууны эзэлхүүн
Ахх - Хөрс хуулалт

УБ хот. СБД 6-р хороо Бага тойруу, 37Б. Олон Улсын Худалдааны төв	БУЛГАН - ХИШИГ-ӨНДӨР - ГУРВАН БУЛАГ ЧИГЛЭЛИЙН 133.7км ХАТУУ ХУЧИЛТТАЙ АВТО ЗАМЫН АЖЛЫН ЗУРАГ				Хөндлөн огтлол
	Захирал	Ким Сон Хуан	Хөндлөн огтлол		Масштаб: 1:200
	Ерөнхий инж	Н.Нямсүрэн	ПК 127+120 - ПК 127+220		үе шат / хуудас / бүх/хууд
	Гүйцэтгэсэн	Ж.Батнасан	ШИФР 04/12		ХО / 520 / 575
"ГЕО ЗУРАГЛАЛ" ХХК	Шалгасан	Г.Намуун			2012/9 сар

127+280

Аас	0.50	м²
Ахөв	1.08	м²
Ацбс	1.52	м²
Асдү	3.70	м²
Аөн	22.78	м²
Аух	0.32	м²
Ашуу	1.40	м²
Ахх	3.43	м²

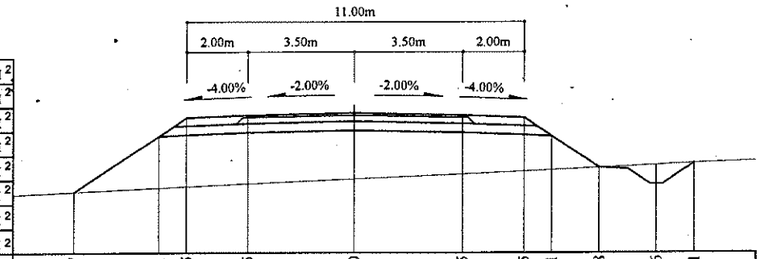

Зай, м	9.17	6.41	5.5	3.5	0	3.5	5.5	6.41	7.98	9.86	11.1
Газрын түвшин, м	1101.91	1102.04	1102.08	1102.17	1102.33	1102.5	1102.59	1102.63	1102.7	1102.79	1102.85
Төлөвлөлтийн түвшин, м	1101.91	1103.75	1104.36	1104.44	1104.51	1104.44	1104.36	1103.75	1102.7	1102.16	1102.85

127+260

Аас	0.50	м²
Ахөв	1.08	м²
Ацбс	1.52	м²
Асдү	3.70	м²
Аөн	22.69	м²
Аух	0.33	м²
Ашуу	1.40	м²
Ахх	3.42	м²

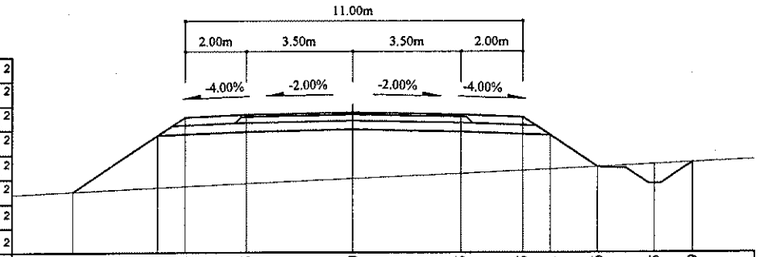

Зай, м	9.16	6.41	5.5	3.5	0	3.5	5.5	6.41	7.96	9.85	11.09
Газрын түвшин, м	1101.57	1101.69	1101.74	1101.83	1101.99	1102.15	1102.24	1102.29	1102.36	1102.45	1102.51
Төлөвлөлтийн түвшин, м	1101.57	1103.4	1104.01	1104.09	1104.16	1104.09	1104.01	1103.4	1102.36	1101.82	1102.51

127+240

Аас	0.50	м²
Ахөв	1.08	м²
Ацбс	1.52	м²
Асдү	3.70	м²
Аөн	21.64	м²
Аух	0.31	м²
Ашуу	1.40	м²
Ахх	3.39	м²

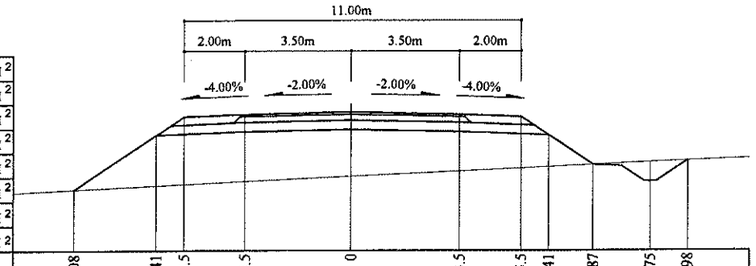

Зай, м	9.08	6.41	5.5	3.5	0	3.5	5.5	6.41	7.87	9.75	10.98
Газрын түвшин, м	1101.27	1101.4	1101.44	1101.53	1101.7	1101.87	1101.96	1102.01	1102.07	1102.16	1102.21
Төлөвлөлтийн түвшин, м	1101.27	1103.05	1103.65	1103.73	1103.8	1103.73	1103.65	1103.05	1102.07	1101.53	1102.21

127+340

Аас	0.50	м²
Ахөв	1.08	м²
Ацбс	1.52	м²
Асдү	3.70	м²
Аөн	15.97	м²
Аух	0.22	м²
Ашуу	1.40	м²
Ахх	3.18	м²

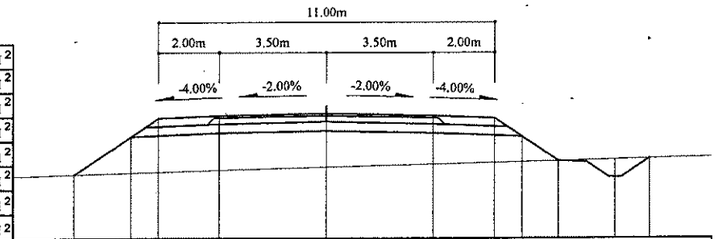

Зай, м	8.28	6.41	5.5	3.5	0	3.5	5.5	6.41	7.62	9.5	10.63
Газрын түвшин, м	1103.56	1103.61	1103.63	1103.69	1103.79	1103.89	1103.94	1103.97	1104	1104.04	1104.07
Төлөвлөлтийн түвшин, м	1103.56	1104.8	1105.41	1105.49	1105.56	1105.49	1105.41	1104.8	1104	1103.45	1104.07

127+320

Аас	0.50	м²
Ахөв	1.08	м²
Ацбс	1.52	м²
Асдү	3.70	м²
Аөн	19.44	м²
Аух	0.22	м²
Ашуу	1.40	м²
Ахх	3.30	м²

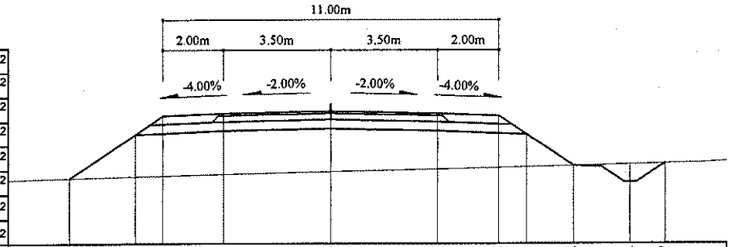

Зай, м	8.56	6.41	5.5	3.5	0	3.5	5.5	6.41	7.96	9.84	10.97
Газрын түвшин, м	1103.02	1103.07	1103.09	1103.14	1103.22	1103.31	1103.36	1103.38	1103.42	1103.46	1103.49
Төлөвлөлтийн түвшин, м	1103.02	1104.45	1105.06	1105.14	1105.21	1105.14	1105.06	1104.45	1103.42	1102.87	1103.49

127+300

Аас	0.50	м²
Ахөв	1.08	м²
Ацбс	1.52	м²
Асдү	3.70	м²
Аөн	22.64	м²
Аух	0.31	м²
Ашуу	1.40	м²
Ахх	3.42	м²

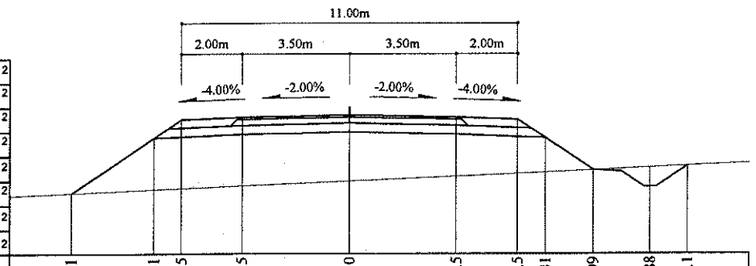

Зай, м	9.11	6.41	5.5	3.5	0	3.5	5.5	6.41	7.99	9.88	11.1
Газрын түвшин, м	1102.3	1102.42	1102.45	1102.54	1102.68	1102.84	1102.93	1102.97	1103.05	1103.13	1103.19
Төлөвлөлтийн түвшин, м	1102.3	1104.1	1104.71	1104.79	1104.86	1104.79	1104.71	1104.1	1103.05	1102.5	1103.19

Тайлбар:

Аас - Асфальт бетон хучилт
Ахөв - Хөвөө
Ацбс - Цементээр бэхжүүлсэн суурь
Асдү - Суурийн доод үе
Аөн - Дүүргэлт
Аух - Ухмал
Ашуу - Шуудууны эзэлхүүн
Ахх - Хөрс хуулалт

УБ хот СБД 6-р хороо Бага тойруу, 37Б. Олон Улсын Худалдааны төв	БУЛГАН - ХИШИГ-ӨНДӨР - ГУРВАН БУЛАГ ЧИГЛЭЛИЙН 133.7км ХАТУУ ХУЧИЛТТАЙ АВТО ЗАМЫН АЖЛЫН ЗУРАГ				Хөндлөн огтлол
	Захирал	Ким Сон Хуан		Хөндлөн огтлол	Масштаб: 1:200
	Ерөнхий.инж	Н.Нямсүрэн		ПК 127+240 - ПК 127+340	үе шат / хуудас / бүх/хууд
	Гүйцэтгэсэн	Ж.Батнасан		ШИФР 04/12	ХО / 521 / 575
"ГЕО ЗУРАГЛАЛ" ХХК	Шалгасан	Г.Намуун			2012/9 сар

127+400

Аас	0.50	м²
Ахөв	1.08	м²
Ацбс	1.52	м²
Асдү	3.70	м²
Аөн	8.80	м²
Аух	0.29	м²
Ашуу	1.40	м²
Ахх	2.89	м²

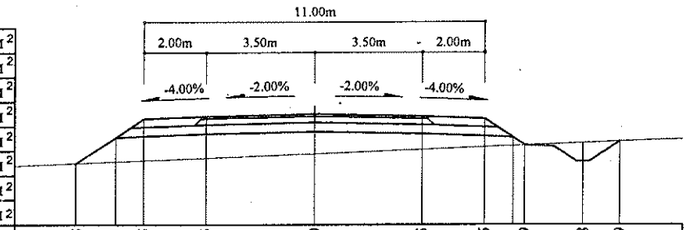

Зай, м	7.68	6.41	5.5	3.5	0	3.5	5.5	6.79	8.68	9.89
Газрын түвшин, м	1105.01	1105.06	1105.1	1105.18	1105.32	1105.46	1105.54	1105.6	1105.67	1105.72
Төлөвлөлтийн түвшин, м	1105.01	1105.85	1106.46	1106.54	1106.61	1106.54	1106.46	1105.6	1105.05	1105.72

127+460

Аас	0.50	м²
Ахөв	1.08	м²
Ацбс	1.52	м²
Асдү	3.70	м²
Аөн	10.74	м²
Аух	0.28	м²
Ашуу	1.40	м²
Ахх	2.97	м²

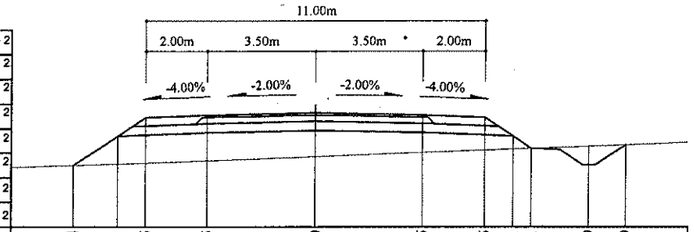

Зай, м	7.84	6.41	5.5	3.5	0	3.5	5.5	6.41	7.01	8.89	10.09
Газрын түвшин, м	1105.95	1106	1106.02	1106.1	1106.24	1106.37	1106.45	1106.48	1106.51	1106.58	1106.63
Төлөвлөлтийн түвшин, м	1105.95	1106.9	1107.51	1107.59	1107.66	1107.59	1107.51	1106.9	1106.51	1105.96	1106.63

127+380

Аас	0.50	м²
Ахөв	1.08	м²
Ацбс	1.52	м²
Асдү	3.70	м²
Аөн	8.29	м²
Аух	0.32	м²
Ашуу	1.40	м²
Ахх	2.88	м²

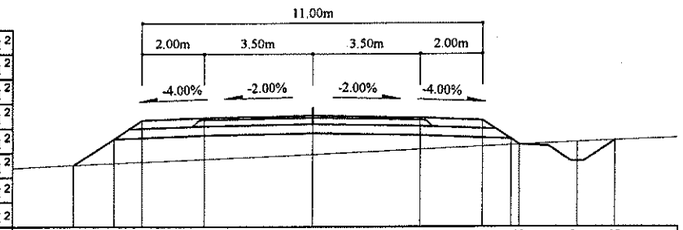

Зай, м	7.69	6.41	5.5	3.5	0	3.5	5.5	6.68	8.57	9.8
Газрын түвшин, м	1104.65	1104.71	1104.75	1104.84	1105.01	1105.17	1105.26	1105.32	1105.41	1105.46
Төлөвлөлтийн түвшин, м	1104.65	1105.5	1106.11	1106.19	1106.26	1106.19	1106.11	1105.32	1104.78	1105.46

127+440

Аас	0.50	м²
Ахөв	1.08	м²
Ацбс	1.52	м²
Асдү	3.70	м²
Аөн	10.99	м²
Аух	0.38	м²
Ашуу	1.40	м²
Ахх	2.97	м²

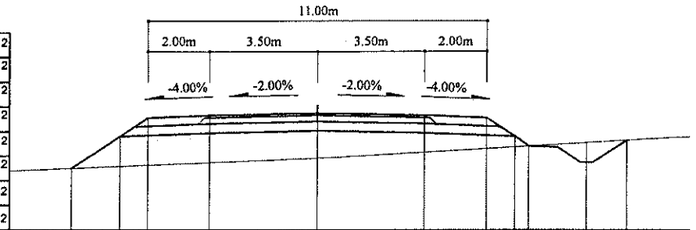

Зай, м	7.97	6.41	5.5	3.5	0	3.5	5.5	6.87	8.76	10.06
Газрын түвшин, м	1105.51	1105.58	1105.62	1105.7	1105.85	1106.05	1106.16	1106.25	1106.36	1106.44
Төлөвлөлтийн түвшин, м	1105.51	1106.55	1107.16	1107.24	1107.31	1107.24	1107.16	1106.25	1105.7	1106.44

127+360

Аас	0.50	м²
Ахөв	1.08	м²
Ацбс	1.52	м²
Асдү	3.70	м²
Аөн	10.87	м²
Аух	0.24	м²
Ашуу	1.40	м²
Ахх	3.00	м²

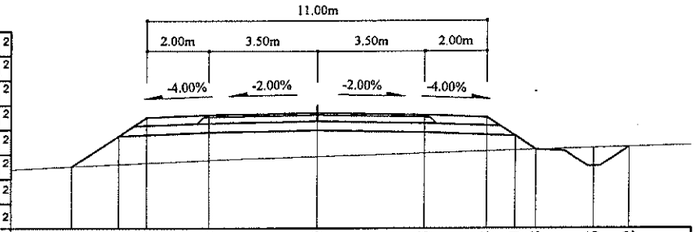

Зай, м	7.91	6.41	5.5	3.5	0	3.5	5.5	6.41	7.08	8.96	10.12
Газрын түвшин, м	1104.15	1104.23	1104.27	1104.36	1104.49	1104.6	1104.66	1104.69	1104.71	1104.76	1104.8
Төлөвлөлтийн түвшин, м	1104.15	1105.15	1105.76	1105.84	1105.91	1105.84	1105.76	1105.15	1104.71	1104.16	1104.8

127+420

Аас	0.50	м²
Ахөв	1.08	м²
Ацбс	1.52	м²
Асдү	3.70	м²
Аөн	10.07	м²
Аух	0.37	м²
Ашуу	1.40	м²
Ахх	2.95	м²

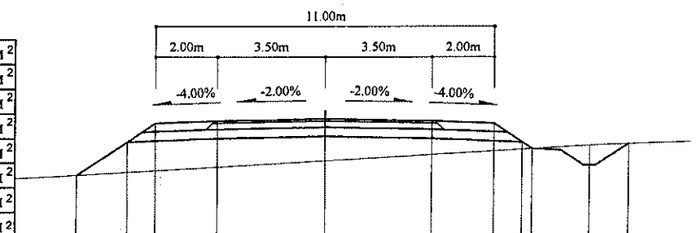

Зай, м	8.04	6.41	5.5	3.5	0	3.5	5.5	6.72	8.61	9.88
Газрын түвшин, м	1105.11	1105.21	1105.27	1105.38	1105.59	1105.8	1105.92	1105.99	1106.11	1106.16
Төлөвлөлтийн түвшин, м	1105.11	1106.2	1106.81	1106.89	1106.96	1106.89	1106.81	1105.99	1105.45	1106.16

Тайлбар:

Аас - Асфальт бетон хучилт
Ахөв - Хөвөө
Ацбс - Цементээр бэхжүүлсэн суурь
Асдү - Суурийн доод үе
Аөн - Дүүргэлт
Аух - Ухмал
Ашуу - Шуудууны эзэлхүүн
Ахх - Хөрс хуулалт

УБ хот СБД 6-р хороо Бага тойруу, 37Б. Олон Улсын Худалдааны төв "ГЕО ЗУРАГЛАЛ" ХХК	БУЛГАН - ХИШИГ-ӨНДӨР - ГУРВАН БУЛАГ ЧИГЛЭЛИЙН 133.7км ХАТУУ ХУЧИЛТТАЙ АВТО ЗАМЫН АЖЛЫН ЗУРАГ				Хөндлөн огтлол
	Захирал	Ким Сон Хуан		Хөндлөн огтлол	Масштаб: 1:200
	Ерөнхий.инж	Н.Нямсүрэн		ПК 127+360 - ПК 127+460	үе шат / хуудас / бүх/хууд
	Гүйцэтгэсэн	Ж.Батнасан		ШИФР 04/12	ХО / 522 / 575
	Шалгасан	Г.Намуун			2012/9 сар

127+520

Аас	0.50	м²
Ахөв	1.08	м²
Ацбс	1.52	м²
Асдү	3.70	м²
Аөн	15.40	м²
Аух	0.25	м²
Ашуу	1.40	м²
Ахх	3.16	м²

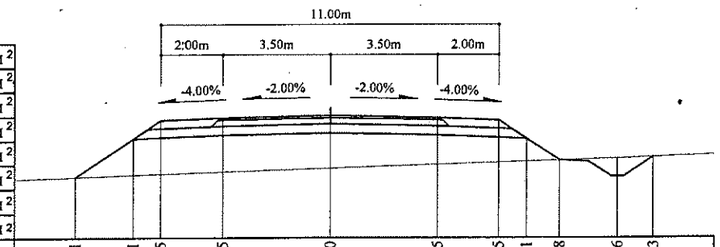

Зай, м	8.31	6.41	5.5	3.5	0	3.5	5.5	6.41	7.48	9.36	10.53
Газрын түвшин, м	1106.69	1106.76	1106.79	1106.86	1106.98	1107.11	1107.18	1107.21	1107.25	1107.31	1107.34
Төлөвлөлтийн түвшин, м	1106.69	1107.96	1108.56	1108.64	1108.71	1108.64	1108.56	1107.96	1107.25	1106.7	1107.34

127+580

Аас	0.50	м²
Ахөв	1.08	м²
Ацбс	1.52	м²
Асдү	3.70	м²
Аөн	16.65	м²
Аух	0.38	м²
Ашуу	1.40	м²
Ахх	3.21	м²

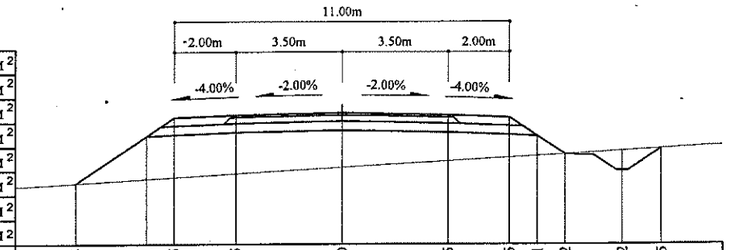

Зай, м	8.74	6.41	5.5	3.5	0	3.5	5.5	6.41	7.32	9.2	10.5
Газрын түвшин, м	1107.45	1107.59	1107.65	1107.76	1107.97	1108.18	1108.3	1108.35	1108.4	1108.52	1108.59
Төлөвлөлтийн түвшин, м	1107.45	1109.01	1109.61	1109.69	1109.76	1109.69	1109.61	1109.01	1108.4	1107.86	1108.59

127+500

Аас	0.50	м²
Ахөв	1.08	м²
Ацбс	1.52	м²
Асдү	3.70	м²
Аөн	12.93	м²
Аух	0.26	м²
Ашуу	1.40	м²
Ахх	3.06	м²

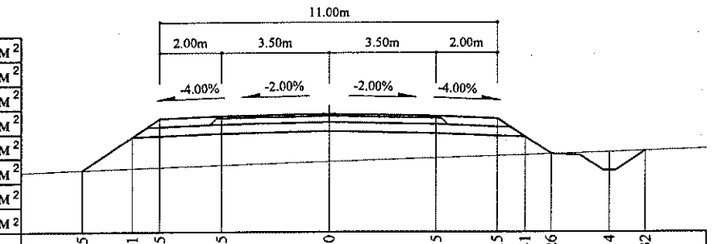

Зай, м	8.05	6.41	5.5	3.5	0	3.5	5.5	6.41	7.26	9.14	10.32
Газрын түвшин, м	1106.51	1106.57	1106.6	1106.67	1106.79	1106.91	1106.98	1107.01	1107.04	1107.11	1107.15
Төлөвлөлтийн түвшин, м	1106.51	1107.61	1108.21	1108.29	1108.36	1108.29	1108.21	1107.61	1107.04	1106.5	1107.15

127+560

Аас	0.50	м²
Ахөв	1.08	м²
Ацбс	1.52	м²
Асдү	3.70	м²
Аөн	15.41	м²
Аух	0.28	м²
Ашуу	1.40	м²
Ахх	3.18	м²

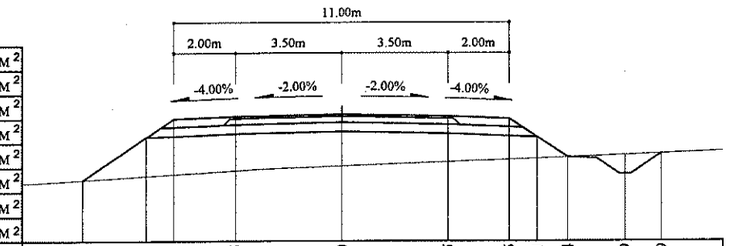

Зай, м	8.51	6.41	5.5	3.5	0	3.5	5.5	6.41	7.4	9.29	10.49
Газрын түвшин, м	1107.26	1108.66	1109.26	1109.34	1109.41	1109.34	1109.26	1108.66	1107.99	1107.45	1108.11
Төлөвлөлтийн түвшин, м	1107.26	1107.38	1107.44	1107.55	1107.71	1107.84	1107.92	1107.96	1107.99	1108.07	1108.11

127+480

Аас	0.50	м²
Ахөв	1.08	м²
Ацбс	1.52	м²
Асдү	3.70	м²
Аөн	13.12	м²
Аух	0.25	м²
Ашуу	1.40	м²
Ахх	3.07	м²

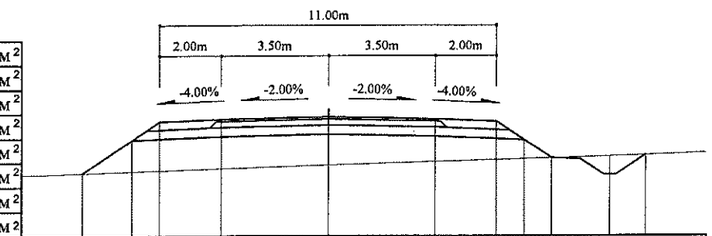

Зай, м	8.03	6.41	5.5	3.5	0	3.5	5.5	6.41	7.3	9.19	10.35
Газрын түвшин, м	1106.17	1106.22	1106.25	1106.32	1106.43	1106.54	1106.6	1106.63	1106.66	1106.72	1106.76
Төлөвлөлтийн түвшин, м	1106.17	1107.26	1107.86	1107.94	1108.01	1107.94	1107.86	1107.26	1106.66	1106.11	1106.76

127+540

Аас	0.50	м²
Ахөв	1.08	м²
Ацбс	1.52	м²
Асдү	3.70	м²
Аөн	16.28	м²
Аух	0.27	м²
Ашуу	1.40	м²
Ахх	3.19	м²

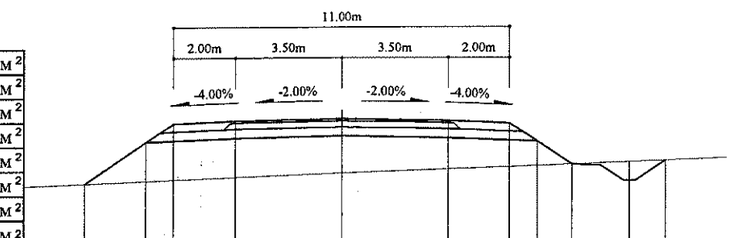

Зай, м	8.43	6.41	5.5	3.5	0	3.5	5.5	6.41	7.53	9.42	10.6
Газрын түвшин, м	1106.96	1107.04	1107.07	1107.15	1107.28	1107.41	1107.48	1107.52	1107.56	1107.63	1107.67
Төлөвлөлтийн түвшин, м	1106.96	1108.31	1108.91	1108.99	1109.06	1108.99	1108.91	1108.31	1107.56	1107.01	1107.67

Тайлбар:

Аас - Асфальт бетон хучилт
Ахөв - Хөвөө
Ацбс - Цементээр бэхжүүлсэн суурь
Асдү - Суурийн доод үе
Аөн - Дүүргэлт
Аух - Ухмал
Ашуу - Шуудууны эзэлхүүн
Ахх - Хөрс хуулалт

УБ хот, СБД 6-р хороо Бага тойруу, 37Б. Олон Улсын Худалдааны төв	БУЛГАН - ХИШИГ-ӨНДӨР - ГУРВАН БУЛАГ ЧИГЛЭЛИЙН 133.7км ХАТУУ ХУЧИЛТТАЙ АВТО ЗАМЫН АЖЛЫН ЗУРАГ			Хөндлөн огтлол	
	Захирал	Ким Сон Хуан		Хөндлөн огтлол	Масштаб: 1:200
	Ерөнхий.инж	Н.Нямсүрэн		ПК 127+480 - ПК 127+580	үе шат / хуудас / бүх/хууд
	Гүйцэтгэсэн	Ж.Батнасан		ШИФР 04/12	ХО / 523 / 575
"ГЕО ЗУРАГЛАЛ" ХХК	Шалгасан	Г.Намуун			2012/9 сар

127+640

Аас	0.50	м²
Ахөв	1.08	м²
Ацбс	1.52	м²
Асдү	3.70	м²
Аөн	3.53	м²
Аух	0.30	м²
Ашуу	1.40	м²
Ахх	3.29	м²

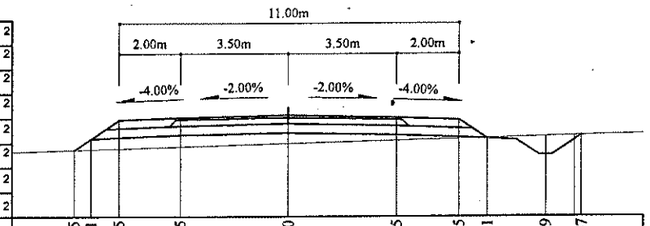

Зай, м	6.95	6.41	5.5	3.5	0	3.5	5.5	6.41	8.29	9.47
Газрын түвшин, м	1109.7	1109.71	1109.74	1109.8	1109.9	1110	1110.06	1110.08	1110.13	1110.16
Төлөвлөлтийн түвшин, м	1109.7	1110.06	1110.67	1110.75	1110.82	1110.75	1110.67	1110.06	1109.51	1110.16

127+700

Аас	0.50	м²
Ахөв	1.08	м²
Ацбс	1.52	м²
Асдү	3.70	м²
Аөн	9.45	м²
Аух	0.34	м²
Ашуу	1.40	м²
Ахх	2.92	м²

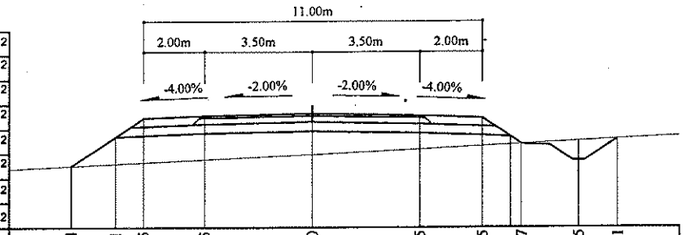

Зай, м	7.84	6.41	5.5	3.5	0	3.5	5.5	6.77	8.65	9.91
Газрын түвшин, м	1110.16	1110.23	1110.27	1110.37	1110.53	1110.71	1110.81	1110.87	1110.97	1111.03
Төлөвлөлтийн түвшин, м	1110.16	1111.11	1111.72	1111.8	1111.87	1111.8	1111.72	1110.87	1110.33	1111.03

127+620

Аас	0.50	м²
Ахөв	1.08	м²
Ацбс	1.52	м²
Асдү	3.70	м²
Аөн	8.65	м²
Аух	0.24	м²
Ашуу	1.40	м²
Ахх	2.89	м²

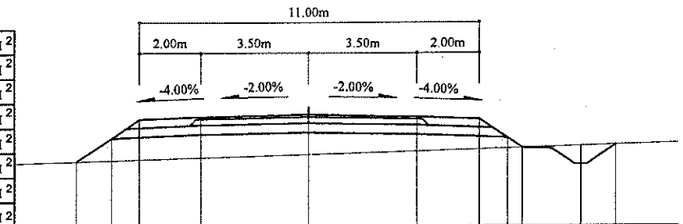

Зай, м	7.54	6.41	5.5	3.5	0	3.5	5.5	6.41 6.9	8.78	9.93
Газрын түвшин, м	1108.96	1108.99	1109.02	1109.08	1109.18	1109.28	1109.34	1109.37 1109.38	1109.44	1109.47
Төлөвлөлтийн түвшин, м	1108.96	1109.71	1110.32	1110.4	1110.47	1110.4	1110.32	1109.71 1109.38	1108.84	1109.47

127+680

Аас	0.50	м²
Ахөв	1.08	м²
Ацбс	1.52	м²
Асдү	3.70	м²
Аөн	4.38	м²
Аух	0.38	м²
Ашуу	1.40	м²
Ахх	3.34	м²

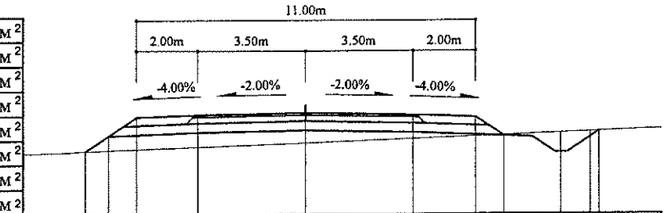

Зай, м	7.15	6.41	5.5	3.5	0	3.5	5.5	6.41	8.29	9.54
Газрын түвшин, м	1110.27	1110.29	1110.33	1110.41	1110.54	1110.68	1110.76	1110.79	1110.86	1110.91
Төлөвлөлтийн түвшин, м	1110.27	1110.76	1111.37	1111.45	1111.52	1111.45	1111.37	1110.76	1110.22	1110.91

127+600

Аас	0.50	м²
Ахөв	1.08	м²
Ацбс	1.52	м²
Асдү	3.70	м²
Аөн	13.13	м²
Аух	0.28	м²
Ашуу	1.40	м²
Ахх	3.06	м²

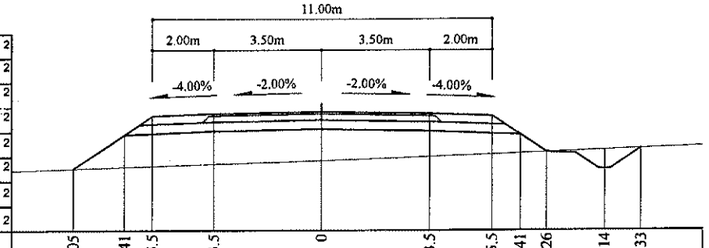

Зай, м	8.05	6.41	5.5	3.5	0	3.5	5.5	6.41	7.26	9.14	10.33
Газрын түвшин, м	1108.26	1108.32	1108.35	1108.41	1108.52	1108.65	1108.73	1108.76	1108.79	1108.86	1108.91
Төлөвлөлтийн түвшин, м	1108.26	1109.36	1109.97	1110.05	1110.12	1110.05	1109.97	1109.36	1108.79	1108.25	1108.91

127+660

Аас	0.50	м²
Ахөв	1.08	м²
Ацбс	1.52	м²
Асдү	3.70	м²
Аөн	2.05	м²
Аух	0.89	м²
Ашуу	1.40	м²
Ахх	3.29	м²

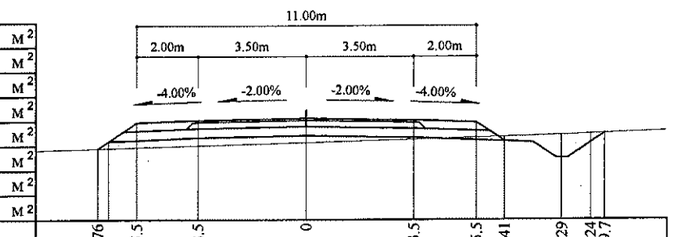

Зай, м	6.76	5.5	3.5	0	3.5	5.5	6.41	8.29	9.24	9.7
Газрын түвшин, м	1110.18	1110.22	1110.27	1110.38	1110.48	1110.54	1110.56	1110.62	1110.65	1110.67
Төлөвлөлтийн түвшин, м	1110.18	1111.02	1111.1	1111.17	1111.1	1111.02	1110.41	1109.87	1110.37	1110.67

Тайлбар:

Аас -	Асфальт бетон хучилт	Аөн -	Дүүргэлт
Ахөв -	Хөвөө	Аух -	Ухмал
Ацбс -	Цементээр бэхжүүлсэн суурь	Ашуу -	Шуудууны эзэлхүүн
Асдү -	Суурийн доод үе	Ахх -	Хөрс хуулалт

УБ.хот. СБД 6-р хороо Бага тойруу, 37Б. Олон Улсын Худалдааны төв	БУЛГАН - ХИШИГ-ӨНДӨР - ГУРВАН БУЛАГ ЧИГЛЭЛИЙН 133.7км ХАТУУ ХУЧИЛГТАЙ АВТО ЗАМЫН АЖЛЫН ЗУРАГ			Хөндлөн огтлол
	Захирал	Ким Сон Хуан	Хөндлөн огтлол	Масштаб: 1:200
	Ерөнхий.инж	Н.Нямсүрэн	ПК 127+600 - ПК 127+700	үе шат / хуудас / бүх/хууд
	Гүйцэтгэсэн	Ж.Батнасан	ШИФР 04/12	ХО / 524 / 575
"ГЕО ЗУРАГЛАЛ" ХХК	Шалгасан	Г.Намуун		2012/9 сар

127+760

Аас	0.50	м²
Ахөв	1.08	м²
Ацбс	1.52	м²
Асдүү	3.70	м²
Аөн	10.67	м²
Аух	0.21	м²
Ашуу	1.40	м²
Ахх	2.96	м²

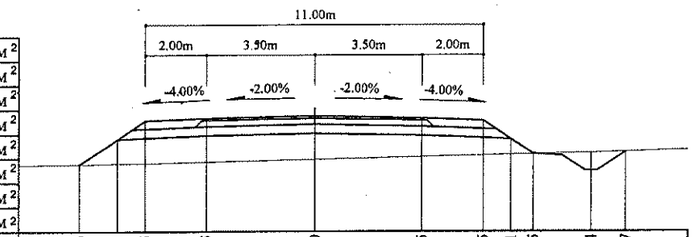

Зай, м	7.66	6.41	5.5	3.5	0	3.5	5.5	6.41	7.15	9.04	10.17
Газрын түвшин, м	1111.33	1111.35	1111.36	1111.41	1111.49	1111.58	1111.63	1111.65	1111.67	1111.71	1111.74
Төлөвлөлтийн түвшин, м	1111.33	1112.16	1112.77	1112.85	1112.92	1112.85	1112.77	1112.16	1111.67	1111.12	1111.74

127+820

Аас	0.50	м²
Ахөв	1.08	м²
Ацбс	1.52	м²
Асдүү	3.70	м²
Аөн	15.73	м²
Аух	0.27	м²
Ашуу	1.40	м²
Ахх	3.17	м²

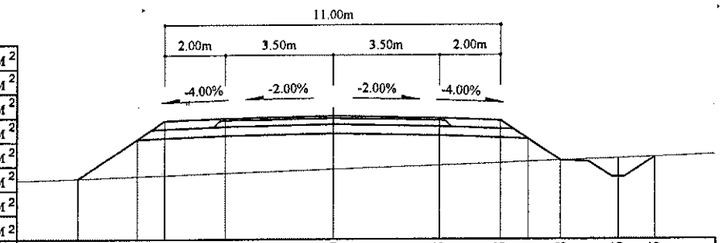

Зай, м	8.35	6.41	5.5	3.5	0	3.5	5.5	6.41	7.48	9.36	10.55
Газрын түвшин, м	1111.92	1111.99	1112.02	1112.09	1112.22	1112.35	1112.42	1112.46	1112.5	1112.57	1112.62
Төлөвлөлтийн түвшин, м	1111.92	1113.22	1113.82	1113.9	1113.97	1113.9	1113.82	1113.22	1112.5	1111.96	1112.62

127+740

Аас	0.50	м²
Ахөв	1.08	м²
Ацбс	1.52	м²
Асдүү	3.70	м²
Аөн	10.42	м²
Аух	0.23	м²
Ашуу	1.40	м²
Ахх	2.95	м²

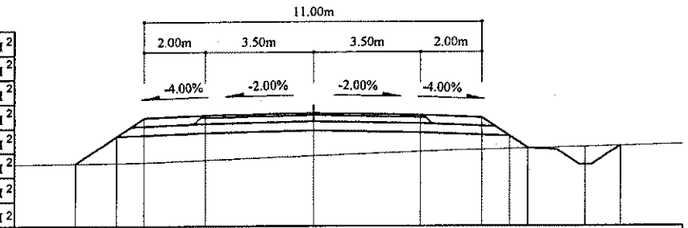

Зай, м	7.75	6.41	5.5	3.5	0	3.5	5.5	6.41	7.01	8.89	10.03
Газрын түвшин, м	1110.92	1110.94	1110.95	1111.03	1111.17	1111.3	1111.37	1111.4	1111.41	1111.46	1111.5
Төлөвлөлтийн түвшин, м	1110.92	1111.81	1112.42	1112.5	1112.57	1112.5	1112.42	1111.81	1111.41	1110.87	1111.5

127+800

Аас	0.50	м²
Ахөв	1.08	м²
Ацбс	1.52	м²
Асдүү	3.70	м²
Аөн	14.39	м²
Аух	0.30	м²
Ашуу	1.40	м²
Ахх	3.11	м²

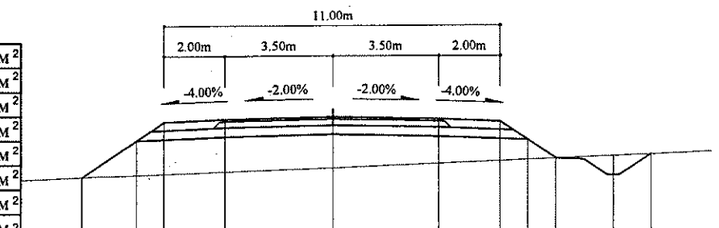

Зай, м	8.21	6.41	5.5	3.5	0	3.5	5.5	6.41	7.33	9.22	10.43
Газрын түвшин, м	1111.67	1111.73	1111.76	1111.82	1111.94	1112.09	1112.17	1112.21	1112.25	1112.33	1112.38
Төлөвлөлтийн түвшин, м	1111.67	1112.86	1113.47	1113.55	1113.62	1113.55	1113.47	1112.86	1112.25	1111.7	1112.38

127+720

Аас	0.50	м²
Ахөв	1.08	м²
Ацбс	1.52	м²
Асдүү	3.70	м²
Аөн	10.39	м²
Аух	0.30	м²
Ашуу	1.40	м²
Ахх	2.97	м²

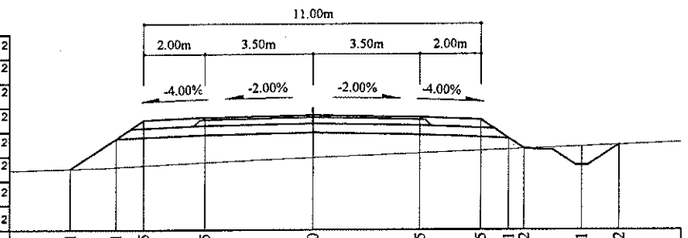

Зай, м	7.91	6.41	5.5	3.5	0	3.5	5.5	6.41	6.92	8.81	10.02
Газрын түвшин, м	1110.46	1110.52	1110.57	1110.67	1110.83	1110.98	1111.06	1111.1	1111.12	1111.2	1111.25
Төлөвлөлтийн түвшин, м	1110.46	1111.46	1112.07	1112.15	1112.22	1112.15	1112.07	1111.46	1111.12	1110.58	1111.25

127+780

Аас	0.50	м²
Ахөв	1.08	м²
Ацбс	1.52	м²
Асдүү	3.70	м²
Аөн	9.72	м²
Аух	0.29	м²
Ашуу	1.40	м²
Ахх	2.93	м²

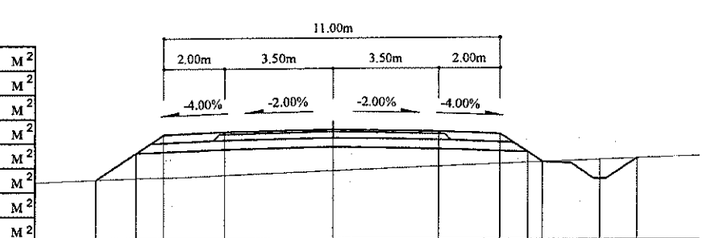

Зай, м	7.73	6.41	5.5	3.5	0	3.5	5.5	6.41	6.9	8.79	9.99
Газрын түвшин, м	1111.64	1111.69	1111.7	1111.77	1111.91	1112.05	1112.13	1112.17	1112.19	1112.26	1112.31
Төлөвлөлтийн түвшин, м	1111.64	1112.51	1113.12	1113.2	1113.27	1113.2	1113.12	1112.51	1112.19	1111.64	1112.31

Тайлбар:

Аас - Асфальт бетон хучилт
Ахөв - Хөвөө
Ацбс - Цементээр бэхжүүлсэн суурь
Асдүү - Суурийн доод үе
Аөн - Дүүргэлт
Аух - Ухмал
Ашуу - Шуудууны эзэлхүүн
Ахх - Хөрс хуулалт

УБ хот, СБД 6-р хороо Бага тойруу, 37Б. Олон Улсын Худалдааны төв	БУЛГАН - ХИШИГ-ӨНДӨР - ГУРВАН БУЛАГ ЧИГЛЭЛИЙН 133.7км ХАТУУ ХУЧИЛТТАЙ АВТО ЗАМЫН АЖЛЫН ЗУРАГ				Хөндлөн огтлол	
	Захирал	Ким Сон Хуан		Хөндлөн огтлол	Масштаб: 1:200	
	Ерөнхий.инж	Н.Нямсүрэн		ПК 127+720 - ПК 127+820	үе шат	хуудас / бүх/хууд
	Гүйцэтгэсэн	Ж.Батнасан		ШИФР 04/12	ХО	525 / 575
"ГЕО ЗУРАГЛАЛ" ХХК	Шалгасан	Г.Намуун			2012/9 сар	

127+880

Аас	0.50	м²
Ахөв	1.08	м²
Ацбс	1.52	м²
Асдү	3.70	м²
Аөн	18.53	м²
Аух	0.33	м²
Ашуу	1.40	м²
Ахх	3.27	м²

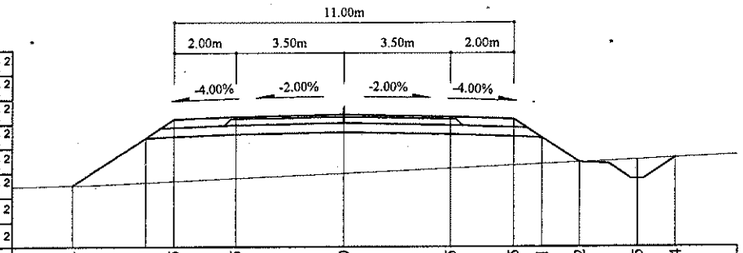

Зай, м	Газрын түвшин, м	Төлөвлөлтийн түвшин, м
8.74	1112.51	1112.51
6.41	1112.6	1114.06
5.5	1112.64	1114.67
3.5	1112.74	1114.75
0	1112.9	1114.82
3.5	1113.07	1114.75
5.5	1113.16	1114.67
6.41	1113.2	1114.06
7.62	1113.26	1113.26
9.5	1113.35	1112.71
10.74	1113.41	1113.41

127+860

Аас	0.50	м²
Ахөв	1.08	м²
Ацбс	1.52	м²
Асдү	3.70	м²
Аөн	19.14	м²
Аух	0.32	м²
Ашуу	1.40	м²
Ахх	3.30	м²

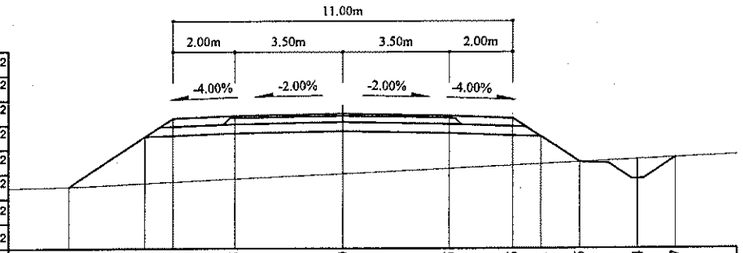

Зай, м	Газрын түвшин, м	Төлөвлөлтийн түвшин, м
8.83	1112.22	1112.22
6.41	1112.32	1113.83
5.5	1112.36	1114.43
3.5	1112.46	1114.51
0	1112.63	1114.58
3.5	1112.8	1114.51
5.5	1112.9	1114.43
6.41	1112.94	1113.83
7.65	1113	1113
9.54	1113.09	1112.45
10.77	1113.15	1113.15

127+840

Аас	0.50	м²
Ахөв	1.08	м²
Ацбс	1.52	м²
Асдү	3.70	м²
Аөн	16.96	м²
Аух	0.29	м²
Ашуу	1.40	м²
Ахх	3.23	м²

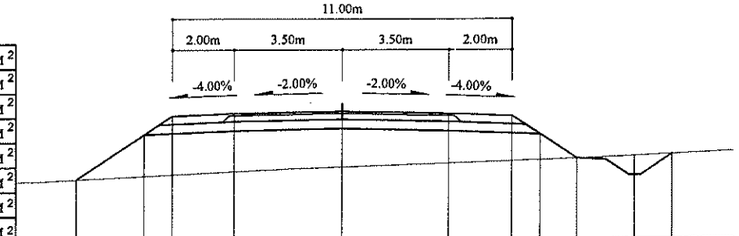

Зай, м	Газрын түвшин, м	Төлөвлөлтийн түвшин, м
8.57	1112.1	1112.1
6.41	1112.21	1113.55
5.5	1112.25	1114.15
3.5	1112.35	1114.23
0	1112.49	1114.3
3.5	1112.62	1114.23
5.5	1112.69	1114.15
6.41	1112.72	1113.55
7.58	1112.76	1112.76
9.47	1112.84	1112.22
10.68	1112.9	1112.9

127+940

Аас	0.50	м²
Ахөв	1.08	м²
Ацбс	1.52	м²
Асдү	3.70	м²
Аөн	15.23	м²
Аух	0.27	м²
Ашуу	1.40	м²
Ахх	3.16	м²

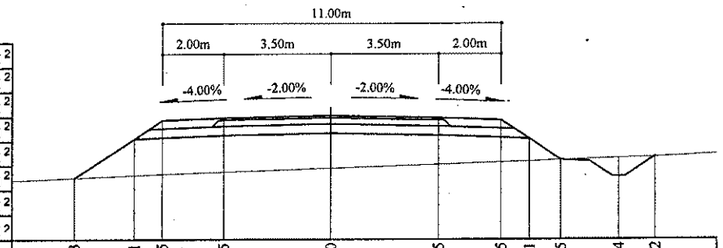

Зай, м	Газрын түвшин, м	Төлөвлөлтийн түвшин, м
8.33	1113.21	1113.21
6.41	1113.3	1114.49
5.5	1113.34	1115.1
3.5	1113.41	1115.18
0	1113.53	1115.25
3.5	1113.65	1115.18
5.5	1113.72	1115.1
6.41	1113.76	1114.49
7.45	1113.79	1113.79
9.34	1113.86	1113.25
10.52	1113.9	1113.9

127+920

Аас	0.50	м²
Ахөв	1.08	м²
Ацбс	1.52	м²
Асдү	3.70	м²
Аөн	17.29	м²
Аух	0.27	м²
Ашуу	1.40	м²
Ахх	3.23	м²

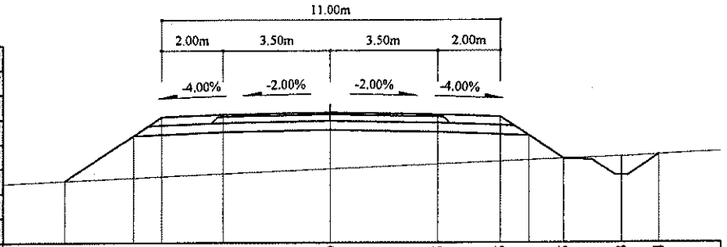

Зай, м	Газрын түвшин, м	Төлөвлөлтийн түвшин, м
8.61	1112.93	1112.93
6.41	1113.02	1114.39
5.5	1113.06	1115
3.5	1113.15	1115.08
0	1113.31	1115.15
3.5	1113.46	1115.08
5.5	1113.55	1115
6.41	1113.59	1114.39
7.55	1113.64	1113.64
9.43	1113.7	1113.09
10.64	1113.76	1113.76

127+900

Аас	0.50	м²
Ахөв	1.08	м²
Ацбс	1.52	м²
Асдү	3.70	м²
Аөн	18.27	м²
Аух	0.29	м²
Ашуу	1.40	м²
Ахх	3.26	м²

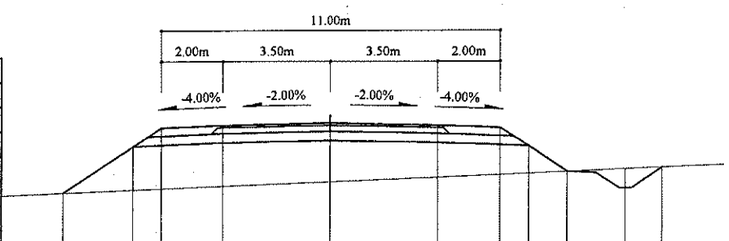

Зай, м	Газрын түвшин, м	Төлөвлөлтийн түвшин, м
8.64	1112.76	1112.76
6.41	1112.85	1114.25
5.5	1112.89	1114.86
3.5	1112.96	1114.94
0	1113.1	1115.01
3.5	1113.24	1114.94
5.5	1113.32	1114.86
6.41	1113.36	1114.25
7.67	1113.41	1113.41
9.55	1113.49	1112.87
10.76	1113.54	1113.54

Тайлбар:

Аас - Асфальт бетон хучилт
Ахөв - Хөвөө
Ацбс - Цементээр бэхжүүлсэн суурь
Асдү - Суурийн доод үе
Лоп - Дүүргэлт
Аух - Ухмал
Ашуу - Шуудууны эзэлхүүн
Ахх - Хөрс хуулалт

УБ хот СБД 6-р хороо Бага тойруу, 37Б. Олон Улсын Худалдааны төв	БУЛГАН - ХИШИГ-ӨНДӨР - ГУРВАН БУЛАГ ЧИГЛЭЛИЙН 133.7км ХАТУУ ХУЧИЛТТАЙ АВТО ЗАМЫН АЖЛЫН ЗУРАГ			Хөндлөн огтлол
	Захирал	Ким Сон Хуан	Хөндлөн огтлол	Масштаб: 1:200
	Ерөнхий инж	Н.Нямсүрэн	ПК 127+840 - ПК 127+940	үе шат / хуудас / бүх/хууд
	Гүйцэтгэсэн	Ж.Батнасан	ШИФР 04/12	ХО / 526 / 575
"ГЕО ЗУРАГЛАЛ" ХХК	Шалгасан	Г.Намуун		2012/9 сар

128+000

Аас	0.50	м²
Ахөв	1.08	м²
Ацбс	1.52	м²
Асдү	3.70	м²
Аөн	11.98	м²
Аух	0.29	м²
Ашуу	1.40	м²
Ахх	3.02	м²

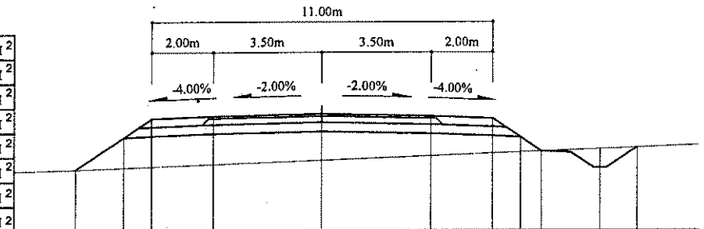

Зай, м	7.99	6.41	5.5	3.5	0	3.5	5.5	6.41	7.11	8.99	10.2
Газрын түвшин, м	1113.44	1113.5	1113.53	1113.6	1113.74	1113.88	1113.96	1114	1114.03	1114.1	1114.15
Төлөвлөлтийн түвшин, м	1113.44	1114.49	1115.1	1115.18	1115.25	1115.18	1115.1	1114.49	1114.03	1113.48	1114.15

128+060

Аас	0.50	м²
Ахөв	1.08	м²
Ацбс	1.52	м²
Асдү	3.70	м²
Аөн	9.48	м²
Аух	0.32	м²
Ашуу	1.40	м²
Ахх	2.92	м²

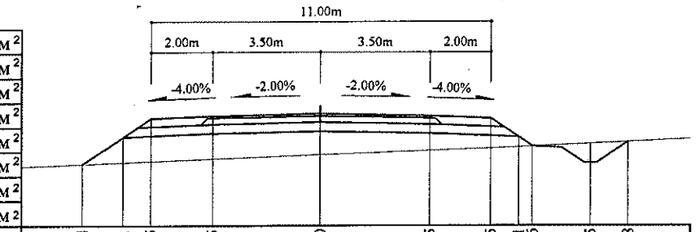

Зай, м	7.74	6.41	5.5	3.5	0	3.5	5.5	6.41	6.86	8.75	9.98
Газрын түвшин, м	1113.18	1113.24	1113.27	1113.35	1113.49	1113.63	1113.7	1113.75	1113.77	1113.86	1113.91
Төлөвлөлтийн түвшин, м	1113.18	1114.07	1114.68	1114.76	1114.83	1114.76	1114.68	1114.07	1113.77	1113.22	1113.91

127+980

Аас	0.50	м²
Ахөв	1.08	м²
Ацбс	1.52	м²
Асдү	3.70	м²
Аөн	12.72	м²
Аух	0.29	м²
Ашуу	1.40	м²
Ахх	3.05	м²

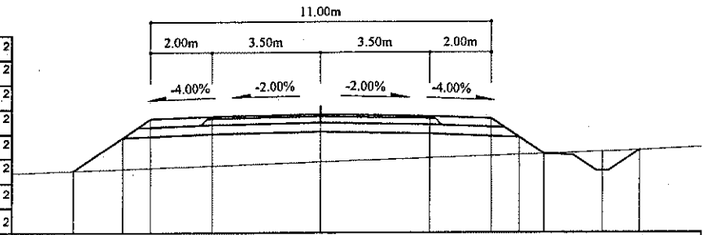

Зай, м	8.04	6.41	5.5	3.5	0	3.5	5.5	6.41	7.23	9.11	10.32
Газрын түвшин, м	1113.45	1113.51	1113.54	1113.61	1113.74	1113.86	1113.93	1113.96	1113.99	1114.07	1114.12
Төлөвлөлтийн түвшин, м	1113.45	1114.54	1115.14	1115.22	1115.29	1115.22	1115.14	1114.54	1113.99	1113.45	1114.12

128+040

Аас	0.50	м²
Ахөв	1.08	м²
Ацбс	1.52	м²
Асдү	3.70	м²
Аөн	10.39	м²
Аух	0.32	м²
Ашуу	1.40	м²
Ахх	2.96	м²

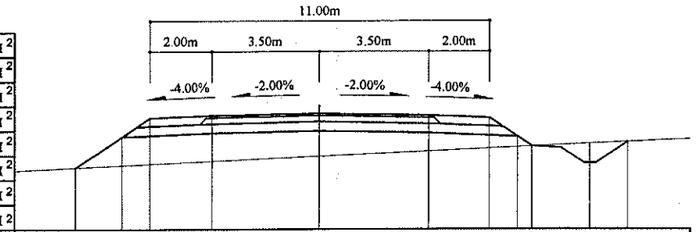

Зай, м	7.93	6.41	5.5	3.5	0	3.5	5.5	6.41	6.89	8.77	10.01
Газрын түвшин, м	1113.25	1113.32	1113.36	1113.45	1113.62	1113.78	1113.87	1113.92	1113.94	1114.03	1114.09
Төлөвлөлтийн түвшин, м	1113.25	1114.26	1114.86	1114.94	1115.01	1114.94	1114.86	1114.26	1113.94	1113.39	1114.09

127+960

Аас	0.50	м²
Ахөв	1.08	м²
Ацбс	1.52	м²
Асдү	3.70	м²
Аөн	14.01	м²
Аух	0.26	м²
Ашуу	1.40	м²
Ахх	3.10	м²

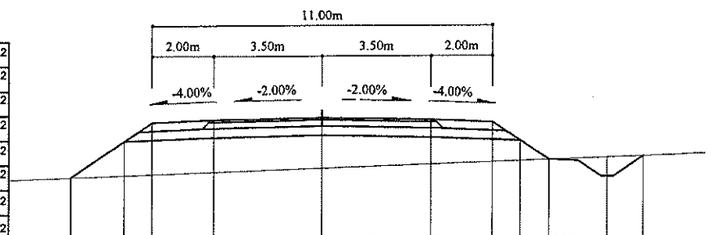

Зай, м	8.17	6.41	5.5	3.5	0	3.5	5.5	6.41	7.35	9.23	10.41
Газрын түвшин, м	1113.36	1113.42	1113.46	1113.53	1113.65	1113.78	1113.85	1113.88	1113.91	1113.98	1114.02
Төлөвлөлтийн түвшин, м	1113.36	1114.54	1115.14	1115.22	1115.29	1115.22	1115.14	1114.54	1113.91	1113.37	1114.02

128+020

Аас	0.50	м²
Ахөв	1.08	м²
Ацбс	1.52	м²
Асдү	3.70	м²
Аөн	10.95	м²
Аух	0.29	м²
Ашуу	1.40	м²
Ахх	2.99	м²

Зай, м	7.97	6.41	5.5	3.5	0	3.5	5.5	6.41	6.98	8.87	10.08
Газрын түвшин, м	1113.36	1113.43	1113.47	1113.57	1113.73	1113.87	1113.95	1113.99	1114.01	1114.09	1114.14
Төлөвлөлтийн түвшин, м	1113.36	1114.4	1115	1115.08	1115.15	1115.08	1115	1114.4	1114.01	1113.47	1114.14

Тайлбар:

Аас - Асфальт бетон хучилт
Ахөв - Хөвөө
Ацбс - Цементээр бэхжүүлсэн суурь
Асдү - Суурийн доод үе
Аөн - Дүүргэлт
Аух - Ухмал
Ашуу - Шуудууны эзэлхүүн
Ахх - Хөрс хуулалт

УБ хот СБД 6-р хороо Бага тойруу, 37Б Олон Улсын Худалдааны төв	БУЛГАН - ХИШИГ-ӨНДӨР - ГУРВАН БУЛАГ ЧИГЛЭЛИЙН 133.7км ХАТУУ ХУЧИЛТТАЙ АВТО ЗАМЫН АЖЛЫН ЗУРАГ				Хөндлөн огтлол
	Захирал	Ким Сон Хуан		Хөндлөн огтлол	Масштаб: 1:200
	Ерөнхий.инж	Н.Нямсүрэн		ПК 127+960 - ПК 128+060	үе шат / хуудас / бүх/хууд
	Гүйцэтгэсэн	Ж.Батнасан		ШИФР 04/12	ХО / 527 / 575
"ГЕО ЗУРАГЛАЛ" ХХК	Шалгасан	Г.Намуун			2012/9 сар

128+120

Аас	0.50	м²
Ахөв	1.08	м²
Ацбс	1.52	м²
Асдү	3.70	м²
Аөн	4.76	м²
Аух	0.25	м²
Ашуу	1.40	м²
Ахх	2.72	м²

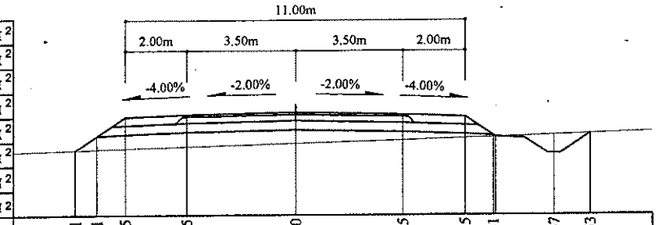

Зай, м	7.11	6.41	5.5	3.5	0	3.5	5.5	6.41	8.37	9.53
Газрын түвшин, м	1112.82	1112.84	1112.87	1112.93	1113.03	1113.14	1113.2	1113.23	1113.29	1113.33
Төлөвлөлтийн түвшин, м	1112.82	1113.28	1113.89	1113.97	1114.04	1113.97	1113.89	1113.28	1112.69	1113.33

128+100

Аас	0.50	м²
Ахөв	1.08	м²
Ацбс	1.52	м²
Асдү	3.70	м²
Аөн	6.48	м²
Аух	0.25	м²
Ашуу	1.40	м²
Ахх	2.79	м²

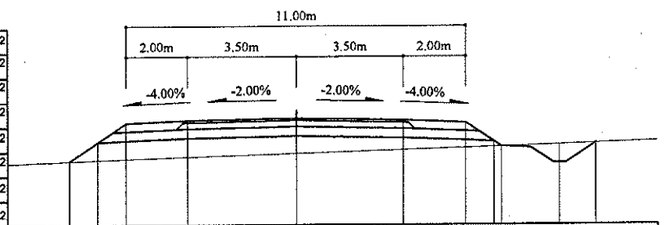

Зай, м	7.33	6.41	5.5	3.5	0	3.5	5.5	6.65	8.53	9.7
Газрын түвшин, м	1112.95	1112.98	1113.01	1113.07	1113.19	1113.3	1113.37	1113.4	1113.47	1113.5
Төлөвлөлтийн түвшин, м	1112.95	1113.56	1114.17	1114.25	1114.32	1114.25	1114.17	1113.4	1112.86	1113.5

128+080

Аас	0.50	м²
Ахөв	1.08	м²
Ацбс	1.52	м²
Асдү	3.70	м²
Аөн	7.82	м²
Аух	0.27	м²
Ашуу	1.40	м²
Ахх	2.85	м²

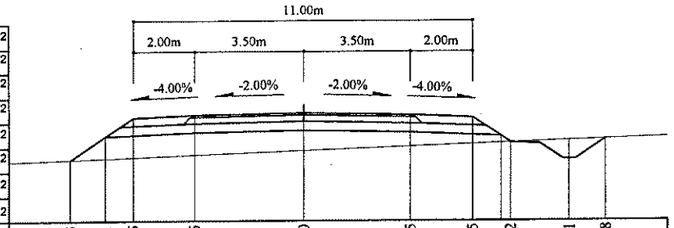

Зай, м	7.53	6.41	5.5	3.5	0	3.5	5.5	6.72	8.61	9.78
Газрын түвшин, м	1113.09	1113.12	1113.15	1113.23	1113.37	1113.5	1113.58	1113.63	1113.69	1113.73
Төлөвлөлтийн түвшин, м	1113.09	1113.83	1114.44	1114.52	1114.59	1114.52	1114.44	1113.63	1113.08	1113.73

128+180

Аас	0.50	м²
Ахөв	1.08	м²
Ацбс	1.52	м²
Асдү	3.70	м²
Аөн	0.93	м²
Аух	3.06	м²
Ашуу	1.40	м²
Ахх	3.39	м²



Зай, м	6.72	5.5	3.5	0	3.5	5.5	6.41	8.29	9.24	10.24
Газрын түвшин, м	1112.24	1112.3	1112.41	1112.59	1112.76	1112.85	1112.89	1112.98	1113.02	1113.07
Төлөвлөлтийн түвшин, м	1112.24	1113.06	1113.14	1113.21	1113.14	1113.06	1112.45	1111.9	1112.4	1113.07

128+160

Аас	0.50	м²
Ахөв	1.08	м²
Ацбс	1.52	м²
Асдү	3.70	м²
Аөн	3.73	м²
Аух	0.78	м²
Ашуу	1.40	м²
Ахх	3.37	м²

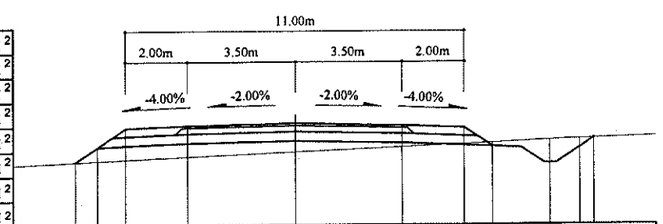

Зай, м	7.13	6.41	5.5	3.5	0	3.5	5.5	6.41	8.29	9.24 9.7
Газрын түвшин, м	1112.25	1112.28	1112.32	1112.41	1112.56	1112.72	1112.81	1112.85	1112.93	1112.97 1112.98
Төлөвлөлтийн түвшин, м	1112.25	1112.73	1113.33	1113.41	1113.48	1113.41	1113.33	1112.73	1112.18	1112.68 1112.98

128+140

Аас	0.50	м²
Ахөв	1.08	м²
Ацбс	1.52	м²
Асдү	3.70	м²
Аөн	3.10	м²
Аух	0.48	м²
Ашуу	1.40	м²
Ахх	3.29	м²



Зай, м	6.94	6.41	5.5	3.5	0	3.5	5.5	6.41	8.29	9.55
Газрын түвшин, м	1112.65	1112.67	1112.71	1112.78	1112.88	1112.99	1113.05	1113.07	1113.13	1113.17
Төлөвлөлтийн түвшин, м	1112.65	1113.01	1113.61	1113.69	1113.76	1113.69	1113.61	1113.01	1112.46	1113.17

Тайлбар:

Аас - Асфальт бетон хучилт
Ахөв - Хөвөө
Ацбс - Цементээр бэхжүүлсэн суурь
Асдү - Суурийн доод үе
Аөн - Дүүргэлт
Аух - Ухмал
Ашуу - Шуудууны эзэлхүүн
Ахх - Хөрс хуулалт

УБ.хот.СБД 6-р хороо Бага тойруу, 37Б. Олон Улсын Худалдааны төв	БУЛГАН - ХИШИГ-ӨНДӨР - ГУРВАН БУЛАГ ЧИГЛЭЛИЙН 133.7км ХАТУУ ХУЧИЛТТАЙ АВТО ЗАМЫН АЖЛЫН ЗУРАГ					Хөндлөн огтлол
	Захирал	Ким Сон Хуан		Хөндлөн огтлол	Масштаб: 1:200	
	Ерөнхий.инж	Н.Нямсүрэн		ПК 128+080 - ПК 128+180	үе шат	хуудас / бүх/хууд
	Гүйцэтгэсэн	Ж.Батнасан		ШИФР 04/12	ХО	528 / 575
"ГЕО ЗУРАГЛАЛ" ХХК	Шалгасан	Г.Намуун			2012/9 сар	

128+240

Аас	0.50	м²
Ахөв	1.08	м²
Ацбс	1.52	м²
Асдү	3.70	м²
Аөн		м²
Аух	12.82	м²
Ашуу	1.40	м²
Ахх	4.20	м²

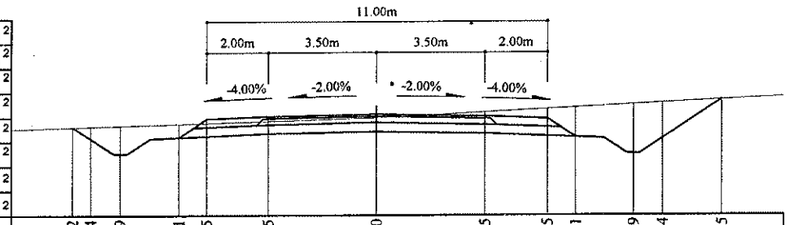

Зай, м	9.82	9.24	8.29	6.41	5.5	3.5	0	3.5	5.5	6.41	8.29	9.24	11.15
Газрын түвшин, м	1111.96	1111.97	1112	1112.06	1112.09	1112.15	1112.26	1112.44	1112.55	1112.59	1112.69	1112.74	1112.84
Төлөвлөлтийн түвшин, м	1111.96	1111.57	1111.07	1111.62	1112.22	1112.3	1112.37	1112.3	1112.22	1111.62	1111.07	1111.57	1112.84

128+220

Аас	0.50	м²
Ахөв	1.08	м²
Ацбс	1.52	м²
Асдү	3.70	м²
Аөн		м²
Аух	10.96	м²
Ашуу	1.40	м²
Ахх	4.11	м²

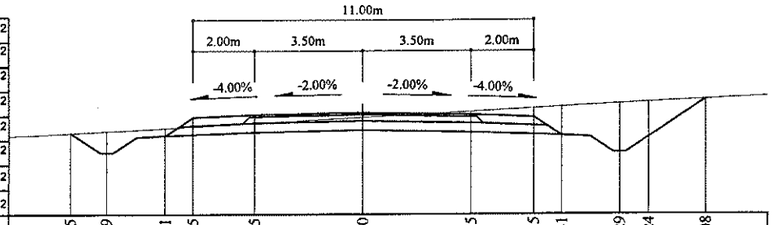

Зай, м	9.45	8.29	6.41	5.5	3.5	0	3.5	5.5	6.41	8.29	9.24	11.08
Газрын түвшин, м	1111.99	1112.05	1112.15	1112.2	1112.31	1112.49	1112.68	1112.79	1112.84	1112.94	1112.98	1113.08
Төлөвлөлтийн түвшин, м	1111.99	1111.35	1111.89	1112.5	1112.58	1112.65	1112.58	1112.5	1111.89	1111.35	1111.85	1113.08

128+200

Аас	0.50	м²
Ахөв	1.08	м²
Ацбс	1.52	м²
Асдү	3.70	м²
Аөн		м²
Аух	7.42	м²
Ашуу	1.40	м²
Ахх	3.47	м²

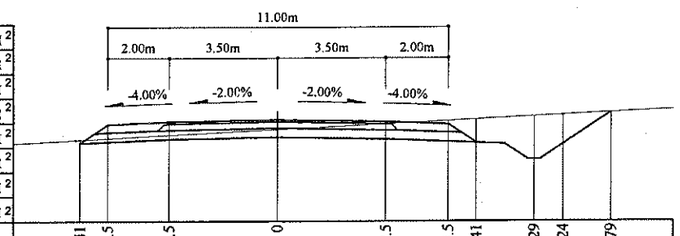

Зай, м	6.41	5.5	3.5	0	3.5	5.5	6.41	8.29	9.24	10.79
Газрын түвшин, м	1112.28	1112.32	1112.43	1112.61	1112.79	1112.89	1112.94	1113.03	1113.08	1113.16
Төлөвлөлтийн түвшин, м	1112.17	1112.78	1112.86	1112.93	1112.86	1112.78	1112.17	1111.63	1112.13	1113.16

128+300

Аас	0.50	м²
Ахөв	1.08	м²
Ацбс	1.52	м²
Асдү	3.70	м²
Аөн		м²
Аух	6.94	м²
Ашуу	1.40	м²
Ахх	3.46	м²



Зай, м	6.41	5.5	3.5	0	3.5	5.5	6.41	8.29	9.24	10.46
Газрын түвшин, м	1111.08	1111.1	1111.14	1111.21	1111.33	1111.39	1111.42	1111.48	1111.51	1111.55
Төлөвлөлтийн түвшин, м	1110.78	1111.39	1111.47	1111.54	1111.47	1111.39	1110.78	1110.24	1110.74	1111.55

128+280

Аас	0.50	м²
Ахөв	1.08	м²
Ацбс	1.52	м²
Асдү	3.70	м²
Аөн		м²
Аух	10.30	м²
Ашуу	1.40	м²
Ахх	3.56	м²

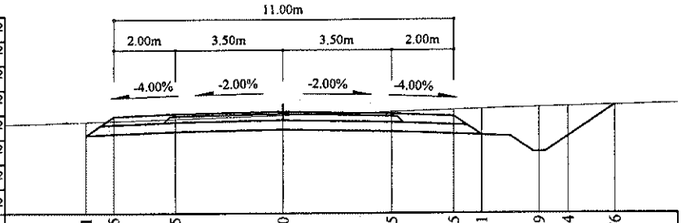

Зай, м	6.41	5.5	3.5	0	3.5	5.5	6.41	8.29	9.24	10.76
Газрын түвшин, м	1111.5	1111.53	1111.59	1111.7	1111.81	1111.88	1111.9	1111.96	1111.98	1112.02
Төлөвлөлтийн түвшин, м	1111.06	1111.67	1111.75	1111.82	1111.75	1111.67	1111.06	1110.51	1111.01	1112.02

128+260

Аас	0.50	м²
Ахөв	1.08	м²
Ацбс	1.52	м²
Асдү	3.70	м²
Аөн		м²
Аух	17.20	м²
Ашуу	1.40	м²
Ахх	4.27	м²

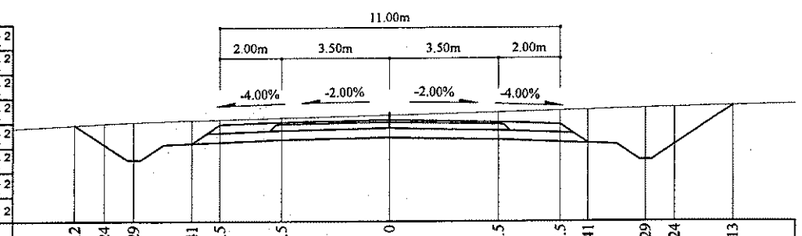

Зай, м	10.2	9.24	8.29	6.41	5.5	3.5	0	3.5	5.5	6.41	8.29	9.24	11.13
Газрын түвшин, м	1111.93	1111.98	1112.02	1112.08	1112.11	1112.16	1112.25	1112.35	1112.4	1112.42	1112.48	1112.5	1112.55
Төлөвлөлтийн түвшин, м	1111.93	1111.29	1110.79	1111.34	1111.94	1112.02	1112.09	1112.02	1111.94	1111.34	1110.79	1111.29	1112.55

Тайлбар:

Аас - Асфальт бетон хучилт
Ахөв - Хөвөө
Ацбс - Цементээр бэхжүүлсэн суурь
Асдү - Суурийн доод үе
Аөн - Дүүргэлт
Аух - Ухмал
Ашуу - Шуудууны эзэлхүүн
Ахх - Хөрс хуулалт

УБ хот. СБД 6-р хороо
Бага тойруу, 37Б. Олон
Улсын Худалдааны төв
"ГЕО ЗУРАГЛАЛ" ХХК

БУЛГАН - ХИШИГ-ӨНДӨР - ГУРВАН БУЛАГ ЧИГЛЭЛИЙН 133.7км
ХАТУУ ХУЧИЛТТАЙ АВТО ЗАМЫН АЖЛЫН ЗУРАГ

Захирал	Ким Сон Хуан	
Ерөнхий инж	Н.Нямсүрэн	
Гүйцэтгэсэн	Ж.Батнасан	
Шалгасан	Г.Намуун	

Хөндлөн огтлол
ПК 128+200 - ПК 128+300
ШИФР 04/12

Хөндлөн огтлол

Масштаб: 1:200		
үе шат	хуудас	бүх/хууд
ХО	529	575
2012/9 сар		

128+360

Аас	0.50	м²
Ахөв	1.08	м²
Ацбс	1.52	м²
Асдү	3.70	м²
Аөн	1.44	м²
Аух	1.25	м²
Ашуу	1.40	м²
Ахх	3.29	м²



Зай, м	6.68	5.5	3.5	0	3.5	5.5	6.41	8.29	9.24	9.78
Газрын түвшин, м	1109.77	1109.81	1109.87	1109.97	1110.08	1110.13	1110.16	1110.22	1110.24	1110.26
Төлөвлөлтийн түвшин, м	1109.77	1110.55	1110.63	1110.7	1110.63	1110.55	1109.95	1109.4	1109.9	1110.26

128+340

Аас	0.50	м²
Ахөв	1.08	м²
Ацбс	1.52	м²
Асдү	3.70	м²
Аөн	0.26	м²
Аух	2.25	м²
Ашуу	1.40	м²
Ахх	3.28	м²



Зай, м	6.45	5.5	3.5	0	3.5	5.5	6.41	8.29	9.24	9.93
Газрын түвшин, м	1110.2	1110.23	1110.29	1110.39	1110.49	1110.55	1110.57	1110.61	1110.62	1110.64
Төлөвлөлтийн түвшин, м	1110.2	1110.83	1110.91	1110.98	1110.91	1110.83	1110.23	1109.68	1110.18	1110.64

128+320

Аас	0.50	м²
Ахөв	1.08	м²
Ацбс	1.52	м²
Асдү	3.70	м²
Аөн		м²
Аух	5.63	м²
Ашуу	1.40	м²
Ахх	3.40	м²

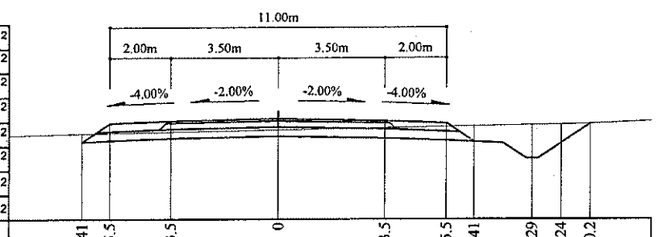

Зай, м	6.41	5.5	3.5	0	3.5	5.5	6.41	8.29	9.24	10.2
Газрын түвшин, м	1110.77	1110.79	1110.83	1110.9	1110.96	1111	1111.02	1111.06	1111.08	1111.1
Төлөвлөлтийн түвшин, м	1110.5	1111.11	1111.19	1111.26	1111.19	1111.11	1110.5	1109.96	1110.46	1111.1

128+420

Аас	0.50	м²
Ахөв	1.08	м²
Ацбс	1.52	м²
Асдү	3.70	м²
Аөн	10.40	м²
Аух	0.24	м²
Ашуу	1.40	м²
Ахх	2.96	м²

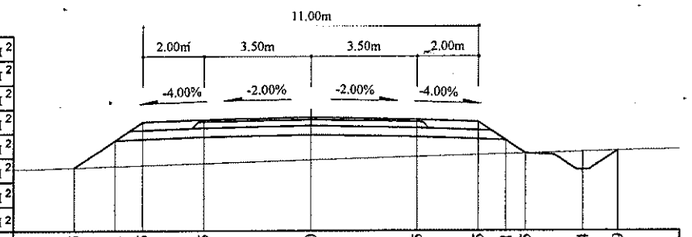

Зай, м	7.75	6.41	5.5	3.5	0	3.5	5.5	6.41	7.05	8.94	10.09
Газрын түвшин, м	1108.27	1108.31	1108.34	1108.4	1108.52	1108.63	1108.69	1108.71	1108.73	1108.79	1108.82
Төлөвлөлтийн түвшин, м	1108.27	1109.16	1109.77	1109.85	1109.92	1109.85	1109.77	1109.16	1108.73	1108.19	1108.82

128+400

Аас	0.50	м²
Ахөв	1.08	м²
Ацбс	1.52	м²
Асдү	3.70	м²
Аөн	5.00	м²
Аух	0.08	м²
Ашуу	1.40	м²
Ахх	3.30	м²

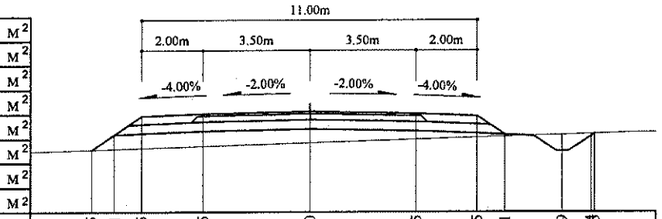

Зай, м	7.15	6.41	5.5	3.5	0	3.5	5.5	6.41	8.29	9.24	9.94
Газрын түвшин, м	1108.9	1108.93	1110	1110.08	1110.15	1110.08	1110	1109.4	1108.85	1109.42	1109.43
Төлөвлөлтийн түвшин, м	1108.9	1109.4	1108.96	1109.02	1109.13	1109.24	1109.3	1109.33	1109.39	1109.42	1109.45

128+380

Аас	0.50	м²
Ахөв	1.08	м²
Ацбс	1.52	м²
Асдү	3.70	м²
Аөн	2.23	м²
Аух	0.86	м²
Ашуу	1.40	м²
Ахх	3.30	м²

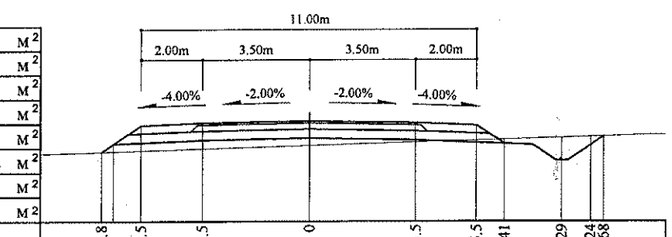

Зай, м	6.8	5.5	3.5	0	3.5	5.5	6.41	8.29	9.24	9.68
Газрын түвшин, м	1109.41	1109.45	1109.51	1109.62	1109.73	1109.79	1109.82	1109.87	1109.9	1109.92
Төлөвлөлтийн түвшин, м	1109.41	1110.28	1110.36	1110.43	1110.36	1110.28	1109.67	1109.12	1109.62	1109.92

Тайлбар:

Аас - Асфальт бетон хучилт
Ахөв - Хөвөө
Ацбс - Цементээр бэхжүүлсэн суурь
Асдү - Суурийн доод үе
Аөн - Дүүргэлт
Аух - Ухмал
Ашуу - Шуудууны эзэлхүүн
Ахх - Хөрс хуулалт

УБ'хот СБД 6-р хороо Бага тойруу, 37Б. Олон Улсын Худалдааны төв	БУЛГАН - ХИШИГ-ӨНДӨР - ГУРВАН БУЛАГ ЧИГЛЭЛИЙН 133.7км ХАТУУ ХУЧИЛТТАЙ АВТО ЗАМЫН АЖЛЫН ЗУРАГ					Хөндлөн огтлол
	Захирал	Ктм Сон Хуан	Хөндлөн огтлол		Масштаб: 1:200	
	Ерөнхий.инж	Н.Нямсүрэн	ПК 128+320 - ПК 128+420		үе шат	хуудас / бүх/хууд
	Гүйцэтгэсэн	Ж.Батнасан	ШИФР 04/12		ХО	530 / 575
"ГЕО ЗУРАГЛАЛ" ХХК	Шалгасан	Г.Намуун			2012/9 сар	

128+480

Аас	0.50	м²
Ахөв	1.08	м²
Ацбс	1.52	м²
Асдү	3.70	м²
Аөн	24.74	м²
Аух	0.34	м²
Ашуу	1.40	м²
Ахх	3.50	м²

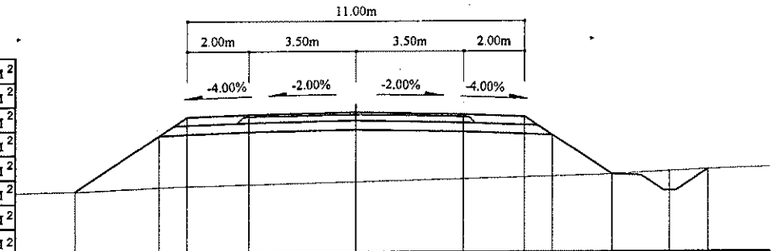

Зай, м	9.16	6.41	5.5	3.5	0	3.5	5.5	6.41	8.35	10.24	11.49
Газрын түвшин, м	1106.88	1107	1107.03	1107.09	1107.18	1107.27	1107.32	1107.35	1107.41	1107.51	1107.57
Төлөвлөлтийн түвшин, м	1106.88	1108.71	1109.32	1109.4	1109.47	1109.4	1109.32	1108.71	1107.41	1106.87	1107.57

128+460

Аас	0.50	м²
Ахөв	1.08	м²
Ацбс	1.52	м²
Асдү	3.70	м²
Аөн	21.00	м²
Аух	0.25	м²
Ашуу	1.40	м²
Ахх	3.36	м²

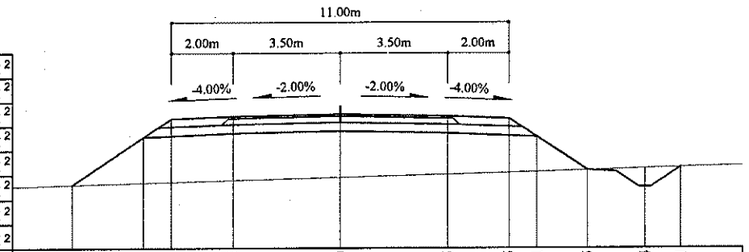

Зай, м	8.75	6.41	5.5	3.5	0	3.5	5.5	6.41	8.05	9.94	11.1
Газрын түвшин, м	1107.28	1107.35	1107.37	1107.42	1107.52	1107.61	1107.67	1107.69	1107.74	1107.8	1107.84
Төлөвлөлтийн түвшин, м	1107.28	1108.84	1109.45	1109.53	1109.6	1109.53	1109.45	1108.84	1107.74	1107.2	1107.84

128+440

Аас	0.50	м²
Ахөв	1.08	м²
Ацбс	1.52	м²
Асдү	3.70	м²
Аөн	18.14	м²
Аух	0.25	м²
Ашуу	1.40	м²
Ахх	3.26	м²

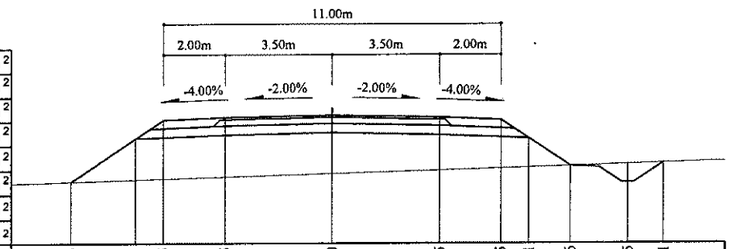

Зай, м	8.53	6.41	5.5	3.5	0	3.5	5.5	6.41	7.76	9.65	10.81
Газрын түвшин, м	1107.57	1107.63	1107.66	1107.72	1107.83	1107.94	1108.01	1108.03	1108.08	1108.14	1108.17
Төлөвлөлтийн түвшин, м	1107.57	1108.98	1109.58	1109.66	1109.73	1109.66	1109.58	1108.98	1108.08	1107.53	1108.17

128+540

Аас	0.50	м²
Ахөв	1.08	м²
Ацбс	1.52	м²
Асдү	3.70	м²
Аөн	34.31	м²
Аух	0.29	м²
Ашуу	1.40	м²
Ахх	3.82	м²

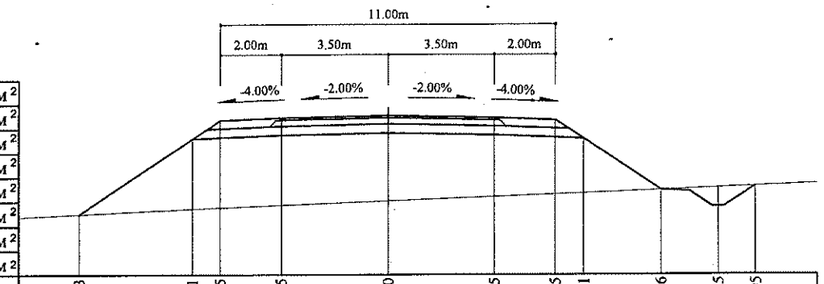

Зай, м	10.13	6.41	5.5	3.5	0	3.5	5.5	6.41	8.96	10.85	12.05
Газрын түвшин, м	1105.85	1105.85	1106.02	1106.06	1106.14	1106.28	1106.42	1106.49	1106.53	1106.63	1106.7	1106.75
Төлөвлөлтийн түвшин, м	1105.85	1108.33	1108.94	1109.02	1109.09	1109.02	1108.94	1108.33	1106.63	1106.08	1106.75

128+520

Аас	0.50	м²
Ахөв	1.08	м²
Ацбс	1.52	м²
Асдү	3.70	м²
Аөн	33.36	м²
Аух	0.33	м²
Ашуу	1.40	м²
Ахх	3.78	м²

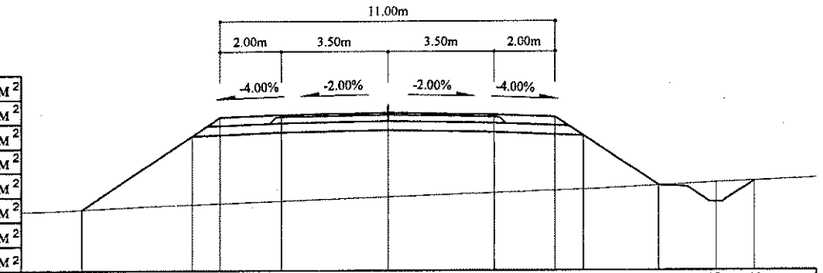

Зай, м	10.03	6.41	5.5	3.5	0	3.5	5.5	6.41	8.88	10.76	12
Газрын түвшин, м	1106.04	1106.2	1106.23	1106.31	1106.44	1106.58	1106.65	1106.69	1106.81	1106.9	1106.96
Төлөвлөлтийн түвшин, м	1106.04	1108.45	1109.06	1109.14	1109.21	1109.14	1109.06	1108.45	1106.81	1106.26	1106.96

128+500

Аас	0.50	м²
Ахөв	1.08	м²
Ацбс	1.52	м²
Асдү	3.70	м²
Аөн	29.55	м²
Аух	0.33	м²
Ашуу	1.40	м²
Ахх	3.65	м²

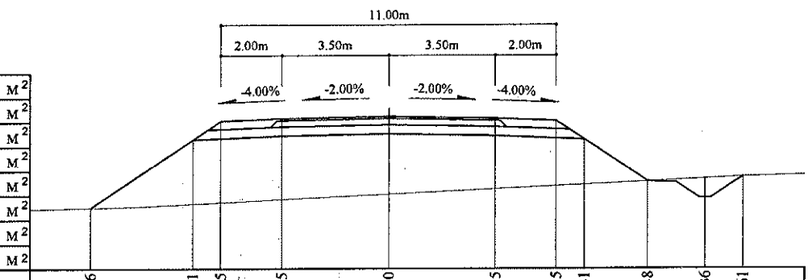

Зай, м	9.76	6.41	5.5	3.5	0	3.5	5.5	6.41	8.48	10.36	11.61
Газрын түвшин, м	1106.35	1106.47	1106.51	1106.61	1106.78	1106.96	1107.05	1107.1	1107.2	1107.29	1107.35
Төлөвлөлтийн түвшин, м	1106.35	1108.58	1109.19	1109.27	1109.34	1109.27	1109.19	1108.58	1107.2	1106.66	1107.35

Тайлбар:

Аас - Асфальт бетон хучилт
Ахөв - Хөвөө
Ацбс - Цементээр бэхжүүлсэн суурь
Асдү - Суурийн доод үе
Аөн - Дүүргэлт
Аух - Ухмал
Ашуу - Шуудууны эзэлхүүн
Ахх - Хөрс хуулалт

УБ хот. СБД 6-р хороо
Бага тойруу, 37Б. Олон
Улсын Худалдааны төв

"ГЕО ЗУРАГЛАЛ" ХХК

БУЛГАН - ХИШИГ-ӨНДӨР - ГУРВАН БУЛАГ ЧИГЛЭЛИЙН 133.7км
ХАТУУ ХУЧИЛТТАЙ АВТО ЗАМЫН АЖЛЫН ЗУРАГ

Хөндлөн огтлол

Захирал	Ким Сөн Хуан	
Ерөнхий.инж	Н.Нямсүрэн	
Гүйцэтгэсэн	Ж.Батнасан	
Шалгасан	Г.Намуун	

Хөндлөн огтлол
ПК 128+440 - ПК 128+540

ШИФР 04/12

Масштаб: 1:200

үе шат	хуудас	бүх/хууд
ХО	531	575

2012/9 сар

128+600

Аас	0.50	м²
Ахөв	1.08	м²
Ацбс	1.52	м²
Асдүү	3.70	м²
Аөн	31.62	м²
Аух	0.34	м²
Ашуу	1.40	м²
Ахх	3.72	м²

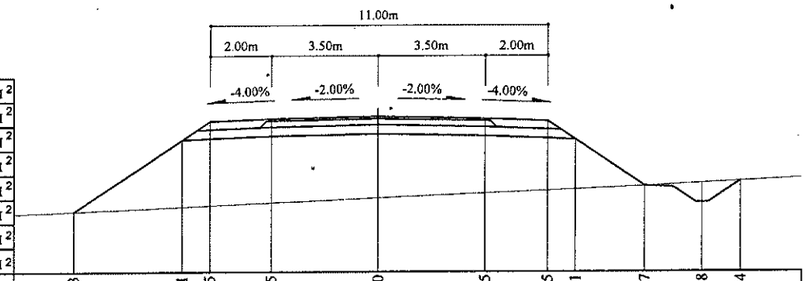

Зай, м	9.93	6.41	5.5	3.5	0	3.5	5.5	6.41	8.7	10.58	11.84
Газрын түвшин, м	1105.87	1106.01	1106.05	1106.14	1106.3	1106.46	1106.54	1106.58	1106.68	1106.78	1106.85
Төлөвлөлтийн түвшин, м	1105.87	1108.21	1108.82	1108.9	1108.97	1108.9	1108.82	1108.21	1106.68	1106.14	1106.85

128+660

Аас	0.50	м²
Ахөв	1.08	м²
Ацбс	1.52	м²
Асдүү	3.70	м²
Аөн	26.86	м²
Аух	0.31	м²
Ашуу	1.40	м²
Ахх	3.56	м²

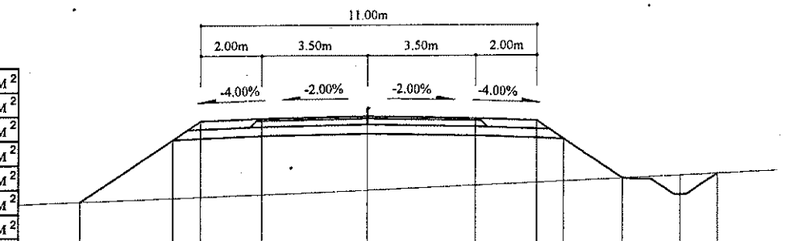

Зай, м	9.44	6.41	5.5	3.5	0	3.5	5.5	6.41	8.35	10.24	11.46
Газрын түвшин, м	1106.43	1106.54	1106.57	1106.64	1106.78	1106.94	1107.03	1107.07	1107.15	1107.24	1107.29
Төлөвлөлтийн түвшин, м	1106.43	1108.45	1109.05	1109.13	1109.2	1109.13	1109.05	1108.45	1107.15	1106.61	1107.29

128+580

Аас	0.50	м²
Ахөв	1.08	м²
Ацбс	1.52	м²
Асдүү	3.70	м²
Аөн	32.79	м²
Аух	0.32	м²
Ашуу	1.40	м²
Ахх	3.76	м²

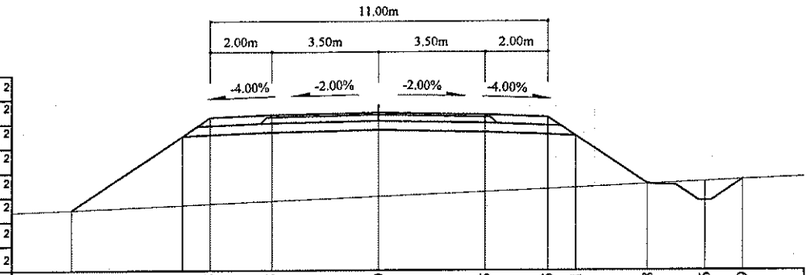

Зай, м	10.02	6.41	5.5	3.5	0	3.5	5.5	6.41	8.78	10.66	11.9
Газрын түвшин, м	1105.81	1105.96	1106	1106.08	1106.23	1106.38	1106.48	1106.52	1106.63	1106.72	1106.77
Төлөвлөлтийн түвшин, м	1105.81	1108.21	1108.82	1108.9	1108.97	1108.9	1108.82	1108.21	1106.63	1106.08	1106.77

128+640

Аас	0.50	м²
Ахөв	1.08	м²
Ацбс	1.52	м²
Асдүү	3.70	м²
Аөн	29.41	м²
Аух	0.31	м²
Ашуу	1.40	м²
Ахх	3.65	м²

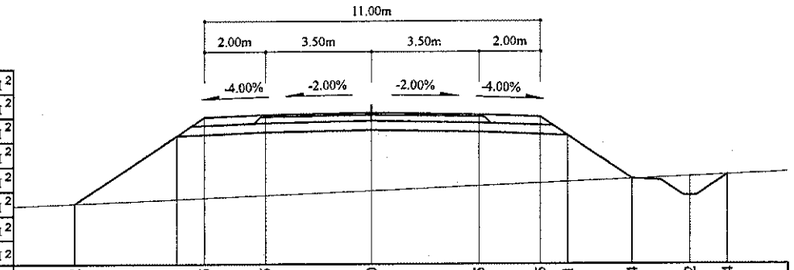

Зай, м	9.72	6.41	5.5	3.5	0	3.5	5.5	6.41	8.54	10.42	11.64
Газрын түвшин, м	1106.12	1106.26	1106.3	1106.38	1106.54	1106.69	1106.78	1106.82	1106.91	1106.99	1107.05
Төлөвлөлтийн түвшин, м	1106.12	1108.33	1108.93	1109.01	1109.08	1109.01	1108.93	1108.33	1106.91	1106.37	1107.05

128+560

Аас	0.50	м²
Ахөв	1.08	м²
Ацбс	1.52	м²
Асдүү	3.70	м²
Аөн	33.17	м²
Аух	0.31	м²
Ашуу	1.40	м²
Ахх	3.78	м²

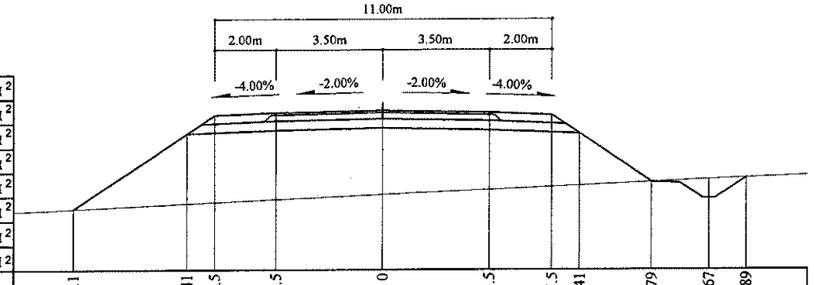

Зай, м	10.1	6.41	5.5	3.5	0	3.5	5.5	6.41	8.79	10.67	11.89
Газрын түвшин, м	1105.79	1105.96	1106	1106.1	1106.26	1106.42	1106.51	1106.56	1106.67	1106.75	1106.8
Төлөвлөлтийн түвшин, м	1105.79	1108.25	1108.86	1108.94	1109.01	1108.94	1108.86	1108.25	1106.67	1106.12	1106.8

128+620

Аас	0.50	м²
Ахөв	1.08	м²
Ацбс	1.52	м²
Асдүү	3.70	м²
Аөн	31.02	м²
Аух	0.31	м²
Ашуу	1.40	м²
Ахх	3.71	м²

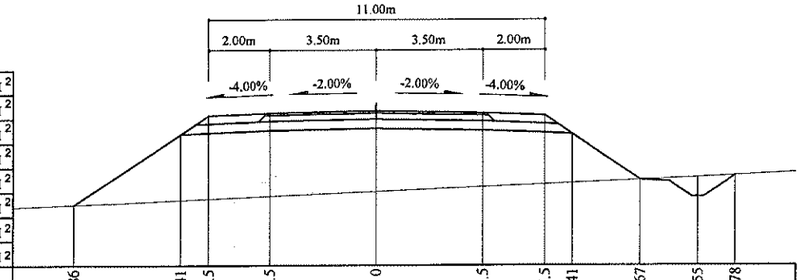

Зай, м	9.86	6.41	5.5	3.5	0	3.5	5.5	6.41	8.67	10.55	11.78
Газрын түвшин, м	1105.95	1106.09	1106.13	1106.22	1106.37	1106.52	1106.61	1106.65	1106.75	1106.83	1106.89
Төлөвлөлтийн түвшин, м	1105.95	1108.25	1108.86	1108.94	1109.01	1108.94	1108.86	1108.25	1106.75	1106.2	1106.89

Тайлбар:

Аас - Асфальт бетон хучилт
Ахөв - Хөвөө
Ацбс - Цементээр бэхжүүлсэн суурь
Асдүү - Суурийн доод үе
Аөн - Дүүргэлт
Аух - Ухмал
Ашуу - Шуудууны эзэлхүүн
Ахх - Хөрс хуулалт

УБ хот ЧБД 6-р хороо Бага тойруу, 37Б. Олон Улсын Худалдааны төв	БУЛГАН - ХИШИГ-ӨНДӨР - ГУРВАН БУЛАГ ЧИГЛЭЛИЙН 133.7км ХАТУУ ХУЧИЛТТАЙ АВТО ЗАМЫН АЖЛЫН ЗУРАГ				Хөндлөн огтлол	
	Захирал	Ким Сон Хуан	Хөндлөн огтлол		Масштаб: 1:200	
	Ерөнхий.инж	Н.Нямсүрэн	ПК 128+560 - ПК 128+660		үе шат	хуудас / бүх/хууд
	Гүйцэтгэсэн	Ж.Батнасан	ШИФР 04/12		ХО	532 / 575
"ГЕО ЗУРАГЛАЛ" ХХК	Шалгасан	Г.Намуун			2012/9 сар	

128+720

Аас	0.50	м²
Ахөв	1.08	м²
Ацбс	1.52	м²
Асдү	3.70	м²
Аөн	16.19	м²
Аух	0.35	м²
Ашуу	1.40	м²
Ахх	3.18	м²

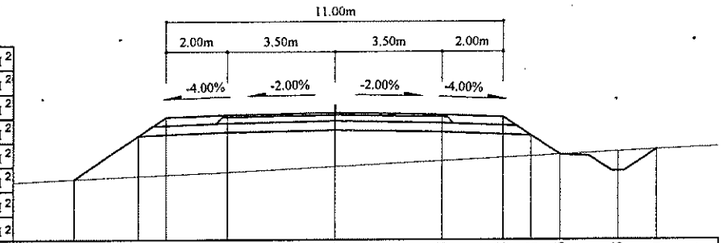

Зай, м	8.55	6.41	5.5	3.5	0	3.5	5.5	6.41	7.36	9.25	10.51
Газрын түвшин, м	1107.62	1107.71	1107.75	1107.84	1108.03	1108.21	1108.31	1108.36	1108.41	1108.51	1108.58
Төлөвлөлтийн түвшин, м	1107.62	1109.05	1109.65	1109.73	1109.8	1109.73	1109.65	1109.05	1108.41	1107.87	1108.58

128+780

Аас	0.50	м²
Ахөв	1.08	м²
Ацбс	1.52	м²
Асдү	3.70	м²
Аөн	19.33	м²
Аух	0.36	м²
Ашуу	1.40	м²
Ахх	3.30	м²

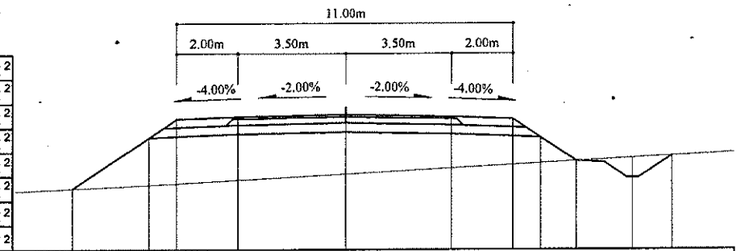

Зай, м	8.93	6.41	5.5	3.5	0	3.5	5.5	6.41	7.59	9.47	10.75
Газрын түвшин, м	1108.32	1108.44	1108.49	1108.6	1108.8	1108.99	1109.1	1109.15	1109.22	1109.32	1109.39
Төлөвлөлтийн түвшин, м	1108.32	1110	1110.61	1110.69	1110.76	1110.69	1110.61	1110	1109.22	1108.67	1109.39

128+700

Аас	0.50	м²
Ахөв	1.08	м²
Ацбс	1.52	м²
Асдү	3.70	м²
Аөн	18.88	м²
Аух	0.34	м²
Ашуу	1.40	м²
Ахх	3.27	м²

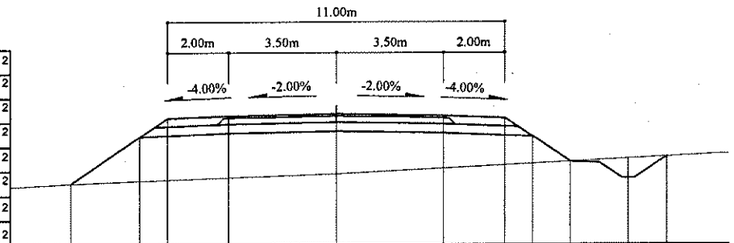

Зай, м	8.7	6.41	5.5	3.5	0	3.5	5.5	6.41	7.65	9.53	10.79
Газрын түвшин, м	1107.28	1107.36	1107.39	1107.46	1107.59	1107.77	1107.87	1107.92	1107.98	1108.07	1108.14
Төлөвлөлтийн түвшин, м	1107.28	1108.81	1109.41	1109.49	1109.56	1109.49	1109.41	1108.81	1107.98	1107.43	1108.14

128+760

Аас	0.50	м²
Ахөв	1.08	м²
Ацбс	1.52	м²
Асдү	3.70	м²
Аөн	17.97	м²
Аух	0.36	м²
Ашуу	1.40	м²
Ахх	3.24	м²

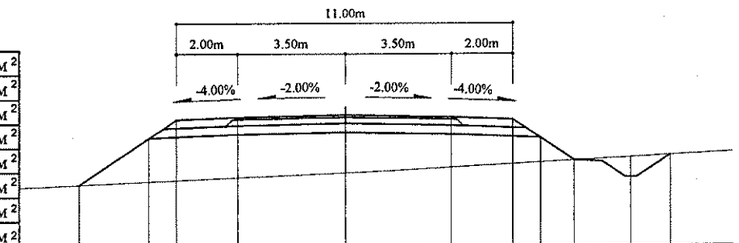

Зай, м	8.69	6.41	5.5	3.5	0	3.5	5.5	6.41	7.52	9.41	10.69
Газрын түвшин, м	1108.12	1108.22	1108.26	1108.35	1108.5	1108.68	1108.79	1108.84	1108.9	1109.01	1109.08
Төлөвлөлтийн түвшин, м	1108.12	1109.64	1110.25	1110.33	1110.4	1110.33	1110.25	1109.64	1108.9	1108.36	1109.08

128+680

Аас	0.50	м²
Ахөв	1.08	м²
Ацбс	1.52	м²
Асдү	3.70	м²
Аөн	22.10	м²
Аух	0.27	м²
Ашуу	1.40	м²
Ахх	3.40	м²

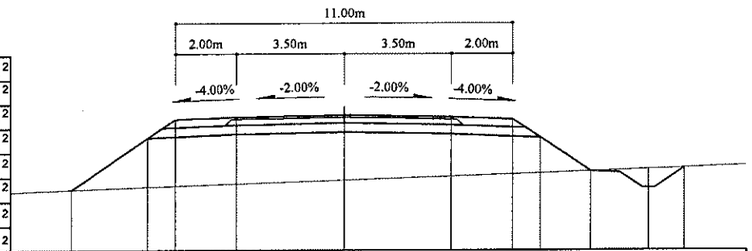

Зай, м	8.95	6.41	5.5	3.5	0	3.5	5.5	6.41	8.06	9.94	11.13
Газрын түвшин, м	1106.91	1107	1107.03	1107.1	1107.23	1107.35	1107.42	1107.45	1107.51	1107.57	1107.62
Төлөвлөлтийн түвшин, м	1106.91	1108.61	1109.21	1109.29	1109.36	1109.29	1109.21	1108.61	1107.51	1106.96	1107.62

128+740

Аас	0.50	м²
Ахөв	1.08	м²
Ацбс	1.52	м²
Асдү	3.70	м²
Аөн	16.07	м²
Аух	0.34	м²
Ашуу	1.40	м²
Ахх	3.18	м²

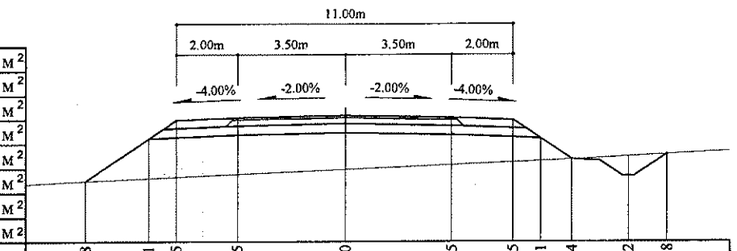

Зай, м	8.48	6.41	5.5	3.5	0	3.5	5.5	6.41	7.44	9.32	10.58
Газрын түвшин, м	1107.94	1108.03	1108.07	1108.16	1108.31	1108.47	1108.56	1108.6	1108.64	1108.74	1108.8
Төлөвлөлтийн түвшин, м	1107.94	1109.32	1109.93	1110.01	1110.08	1110.01	1109.93	1109.32	1108.64	1108.1	1108.8

Тайлбар:

Аас - Асфальт бетон хучилт
Ахөв - Хөвөө.
Ацбс - Цементээр бэхжүүлсэн суурь
Асдү - Суурийн доод үе
Аөн - Дүүргэлт
Аух - Ухмал
Ашуу - Шуудууны эзэлхүүн
Ахх - Хөрс хуулалт

УБ хот. СБД 6-р хороо Бага тойруу, 37Б. Олон Улсын Худалдааны төв
"ГЕО ЗУРАГЛАЛ" ХХК

БУЛГАН - ХИШИГ-ӨНДӨР - ГУРВАН БУЛАГ ЧИГЛЭЛИЙН 133.7км ХАТУУ ХУЧИЛТТАЙ АВТО ЗАМЫН АЖЛЫН ЗУРАГ

Хөндлөн огтлол

Захираль	Ким Сон Хуан		Хөндлөн огтлол
Ерөнхий.инж	Н.Нямсүрэн		ПК 128+680 - ПК 128+780
Гүйцэтгэсэн	Ж.Батнасан		ШИФР 04/12
Шалгасан	Г.Намуун		

Масштаб: 1:200

үе шат	хуудас	бүх/хууд
ХО	533	575

2012/9 сар

128+840

Аас	0.50	м²
Ахөв	1.08	м²
Ацбс	1.52	м²
Асдү	3.70	м²
Аөн	12.39	м²
Аух	0.24	м²
Ашуу	1.40	м²
Ахх	3.08	м²

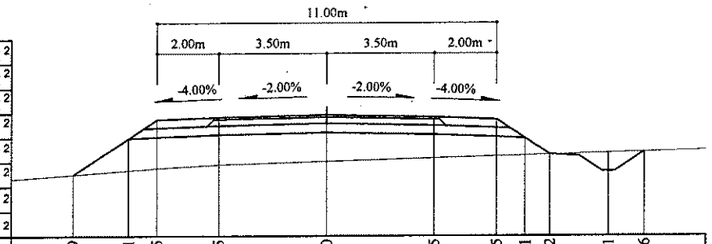

Зай, м	8.19	6.41	5.5	3.5	0	3.5	5.5	6.41	7.22	9.1	10.26
Газрын түвшин, м	1110.04	1110.18	1110.24	1110.37	1110.47	1110.58	1110.64	1110.67	1110.69	1110.75	1110.78
Төлөвлөлтийн түвшин, м	1110.04	1111.23	1111.84	1111.92	1111.99	1111.92	1111.84	1111.23	1110.69	1110.15	1110.78

128+820

Аас	0.50	м²
Ахөв	1.08	м²
Ацбс	1.52	м²
Асдү	3.70	м²
Аөн	15.76	м²
Аух	0.24	м²
Ашуу	1.40	м²
Ахх	3.20	м²

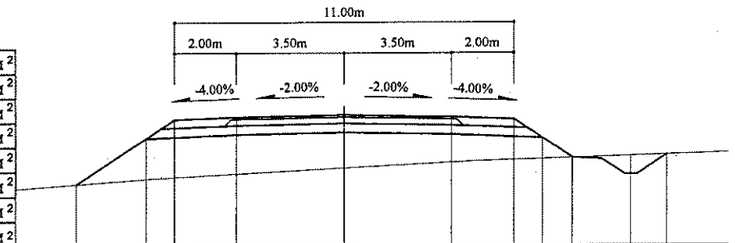

Зай, м	8.64	6.41	5.5	3.5	0	3.5	5.5	6.41	7.38	9.27	10.42
Газрын түвшин, м	1109.33	1109.49	1109.55	1109.65	1109.84	1110.03	1110.11	1110.14	1110.17	1110.22	1110.26
Төлөвлөлтийн түвшин, м	1109.33	1110.82	1111.42	1111.5	1111.57	1111.5	1111.42	1110.82	1110.17	1109.62	1110.26

128+800

Аас	0.50	м²
Ахөв	1.08	м²
Ацбс	1.52	м²
Асдү	3.70	м²
Аөн	19.52	м²
Аух	0.36	м²
Ашуу	1.40	м²
Ахх	3.31	м²

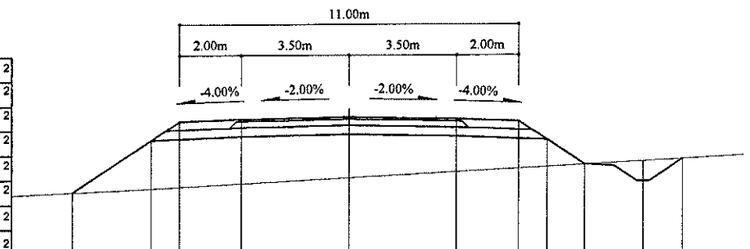

Зай, м	8.93	6.41	5.5	3.5	0	3.5	5.5	6.41	7.62	9.51	10.78
Газрын түвшин, м	1108.72	1108.84	1108.89	1109	1109.18	1109.37	1109.48	1109.53	1109.59	1109.7	1109.76
Төлөвлөлтийн түвшин, м	1108.72	1110.4	1111.01	1111.09	1111.16	1111.09	1111.01	1110.4	1109.59	1109.05	1109.76

128+900

Аас	0.50	м²
Ахөв	1.08	м²
Ацбс	1.52	м²
Асдү	3.70	м²
Аөн	7.88	м²
Аух	0.32	м²
Ашуу	1.40	м²
Ахх	2.86	м²

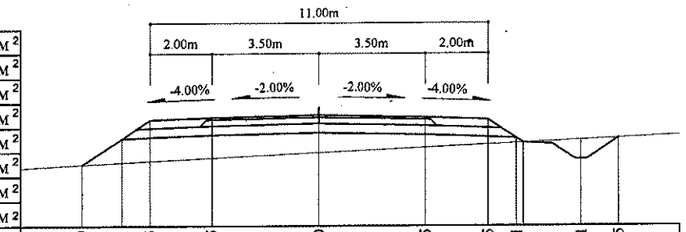

Зай, м	7.69	6.41	5.5	3.5	0	3.5	5.5	6.41	8.51	9.75
Газрын түвшин, м	1111.62	1111.68	1111.73	1111.83	1112.01	1112.18	1112.27	1112.32	1112.41	1112.47
Төлөвлөлтийн түвшин, м	1111.62	1112.47	1113.08	1113.16	1113.23	1113.16	1113.08	1112.47	1111.78	1112.47

128+880

Аас	0.50	м²
Ахөв	1.08	м²
Ацбс	1.52	м²
Асдү	3.70	м²
Аөн	10.65	м²
Аух	0.32	м²
Ашуу	1.40	м²
Ахх	2.99	м²

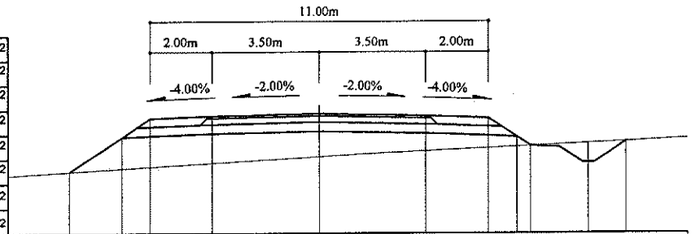

Зай, м	8.1	6.41	5.5	3.5	0	3.5	5.5	6.85	8.73	9.97
Газрын түвшин, м	1110.93	1111.03	1111.09	1111.21	1111.42	1111.61	1111.7	1111.76	1111.85	1111.91
Төлөвлөлтийн түвшин, м	1110.93	1112.06	1112.66	1112.74	1112.81	1112.74	1112.66	1111.76	1111.22	1111.91

128+860

Аас	0.50	м²
Ахөв	1.08	м²
Ацбс	1.52	м²
Асдү	3.70	м²
Аөн	12.87	м²
Аух	0.24	м²
Ашуу	1.40	м²
Ахх	3.08	м²

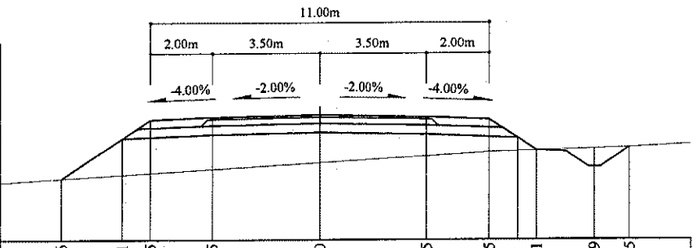

Зай, м	8.36	6.41	5.5	3.5	0	3.5	5.5	7.01	8.9	10.05
Газрын түвшин, м	1110.34	1110.46	1110.51	1110.64	1110.85	1111.06	1111.18	1111.24	1111.3	1111.33
Төлөвлөлтийн түвшин, м	1110.34	1111.64	1112.25	1112.33	1112.4	1112.33	1112.25	1111.24	1110.7	1111.33

Тайлбар:

Аас - Асфальт бетон хучилт
Ахөв - Хөвөө
Ацбс - Цементээр бэхжүүлсэн суурь
Асдү - Суурийн доод үе
Аөн - Дүүргэлт
Аух - Ухмал
Ашуу - Шуудууны эзэлхүүн
Ахх - Хөрс хуулалт

УБ хот: СБД 6-р хороо Бага тойруу, 37Б. Олон Улсын Худалдааны төв

"ГЕО ЗУРАГЛАЛ" ХХК

БУЛГАН - ХИШИГ-ӨНДӨР - ГУРВАН БУЛАГ ЧИГЛЭЛИЙН 133.7км
ХАТУУ ХУЧИЛТТАЙ АВТО ЗАМЫН АЖЛЫН ЗУРАГ

Захирал	Ким Сон Хуан	
Ерөнхий.инж	Н.Нямсүрэн	
Гүйцэтгэсэн	Ж.Батнасан	
Шалгасан	Г.Намуун	

Хөндлөн огтлол
ПК 128+800 - ПК 128+900

ШИФР 04/12

Хөндлөн огтлол

Масштаб: 1:200		
үе шат	хуудас	бүх/хууд
ХО	534	575
2012/9 сар		

128+960

Аас	0.50	м²
Ахөв	1.08	м²
Ацбс	1.52	м²
Асдү	3.70	м²
Аөн	4.72	м²
Аух	0.74	м²
Ашуу	1.40	м²
Ахх	3.42	м²

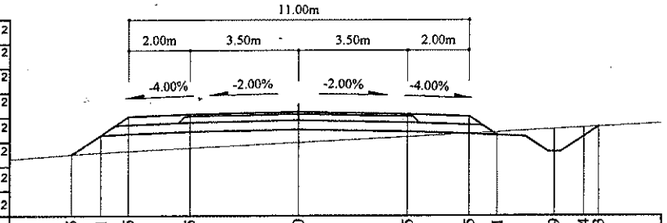

Зай, м	7.35	6.41	5.5	3.5	0	3.5	5.5	6.41	8.29	9.24	9.73
Газрын түвшин, м	1113.09	1113.14	1113.19	1113.29	1113.48	1113.66	1113.77	1113.81	1113.91	1113.96	1113.99
Төлөвлөлтийн түвшин, м	1113.09	1113.71	1114.32	1114.4	1114.47	1114.4	1114.32	1113.71	1113.17	1113.67	1113.99

128+940

Аас	0.50	м²
Ахөв	1.08	м²
Ацбс	1.52	м²
Асдү	3.70	м²
Аөн	7.06	м²
Аух	0.40	м²
Ашуу	1.40	м²
Ахх	2.82	м²

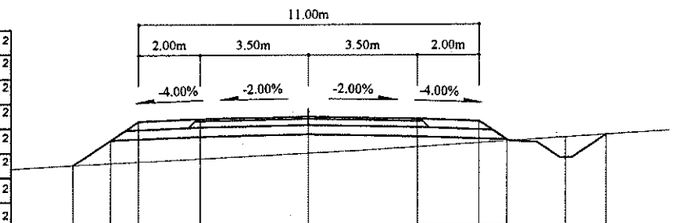

Зай, м	7.63	6.41	5.5	3.5	0	3.5	5.5	6.41	8.34	9.66
Газрын түвшин, м	1112.49	1112.55	1112.6	1112.7	1112.88	1113.08	1113.21	1113.26	1113.38	1113.46
Төлөвлөлтийн түвшин, м	1112.49	1113.3	1113.9	1113.98	1114.05	1113.98	1113.9	1113.3	1112.72	1113.46

128+920

Аас	0.50	м²
Ахөв	1.08	м²
Ацбс	1.52	м²
Асдү	3.70	м²
Аөн	7.67	м²
Аух	0.37	м²
Ашуу	1.40	м²
Ахх	2.85	м²

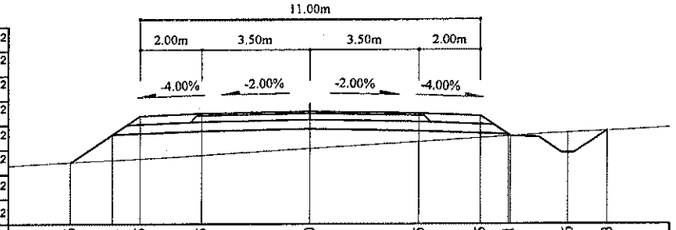

Зай, м	7.76	6.41	5.5	3.5	0	3.5	5.5	6.41	8.36	9.63
Газрын түвшин, м	1111.98	1112.06	1112.11	1112.22	1112.44	1112.65	1112.78	1112.83	1112.95	1113.01
Төлөвлөлтийн түвшин, м	1111.98	1112.88	1113.49	1113.57	1113.64	1113.57	1113.49	1112.88	1112.29	1113.01

129+020

Аас	0.50	м²
Ахөв	1.08	м²
Ацбс	1.52	м²
Асдү	3.70	м²
Аөн	1.96	м²
Аух	3.70	м²
Ашуу	1.40	м²
Ахх	3.53	м²

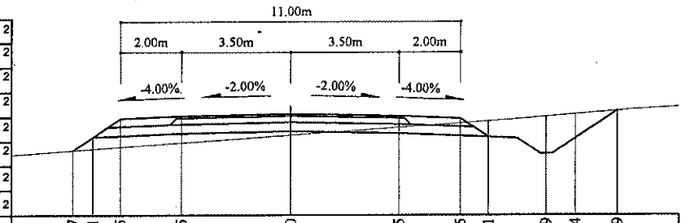

Зай, м	7.07	6.41	5.5	3.5	0	3.5	5.5	6.41	8.29	9.24	10.59
Газрын түвшин, м	1114.51	1114.51	1114.56	1114.63	1114.77	1115.02	1115.27	1115.41	1115.48	1115.62	1115.81
Төлөвлөлтийн түвшин, м	1114.51	1114.95	1115.56	1115.64	1115.71	1115.64	1115.56	1114.95	1114.41	1114.91	1115.81

129+000

Аас	0.50	м²
Ахөв	1.08	м²
Ацбс	1.52	м²
Асдү	3.70	м²
Аөн	2.30	м²
Аух	3.51	м²
Ашуу	1.40	м²
Ахх	3.54	м²

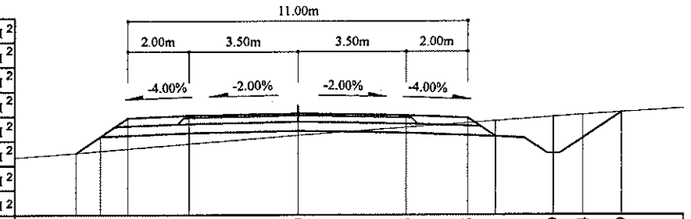

Зай, м	7.2	6.41	5.5	3.5	0	3.5	5.5	6.41	8.29	9.24	10.49
Газрын түвшин, м	1114.01	1114.08	1114.15	1114.31	1114.59	1114.84	1114.98	1115.05	1115.18	1115.25	1115.33
Төлөвлөлтийн түвшин, м	1114.01	1114.54	1115.15	1115.23	1115.3	1115.23	1115.15	1114.54	1113.99	1114.49	1115.33

128+980

Аас	0.50	м²
Ахөв	1.08	м²
Ацбс	1.52	м²
Асдү	3.70	м²
Аөн	3.16	м²
Аух	2.81	м²
Ашуу	1.40	м²
Ахх	3.53	м²



Зай, м	7.37	6.41	5.5	3.5	0	3.5	5.5	6.41	8.29	9.24	10.3
Газрын түвшин, м	1113.48	1113.56	1113.64	1113.8	1114.08	1114.37	1114.51	1114.56	1114.66	1114.72	1114.78
Төлөвлөлтийн түвшин, м	1113.48	1114.13	1114.73	1114.81	1114.88	1114.81	1114.73	1114.13	1113.58	1114.08	1114.78

Тайлбар:

Аас - Асфальт бетон хучилт
Ахөв - Хөвөө
Ацбс - Цементээр бэхжүүлсэн суурь
Асдү - Суурийн доод үе
Аөн - Дүүргэлт
Аух - Ухмал
Ашуу - Шуудууны эзэлхүүн
Ахх - Хөрс хуулалт

УБ хот СБД 6-р хороо Бага тойруу, 37Б. Олон Улсын Худалдааны төв	БУЛГАН - ХИШИГ-ӨНДӨР - ГУРВАН БУЛАГ ЧИГЛЭЛИЙН 133.7км ХАТУУ ХУЧИЛТТАЙ АВТО ЗАМЫН АЖЛЫН ЗУРАГ				Хөндлөн огтлол
	Захирал	Ким Сөн Хуан	Хөндлөн огтлол		Масштаб: 1:200
	Ерөнхий.инж	Н.Нямсүрэн	ПК 128+920 - ПК 129+020		үе шат / хуудас / бүх/хуудас
	Гүйцэтгэсэн	Ж.Батнасан	ШИФР 04/12		ХО / 535 / 575
"ГЕО ЗУРАГЛАЛ" ХХК	Шалгасан	Г.Намуун			2012/9 сар

129+080

Аас	0.50	м²
Ахөв	1.08	м²
Ацбс	1.52	м²
Асдү	3.70	м²
Аөн	2.18	м²
Аух	3.52	м²
Ашуу	1.40	м²
Ахх	3.53	м²

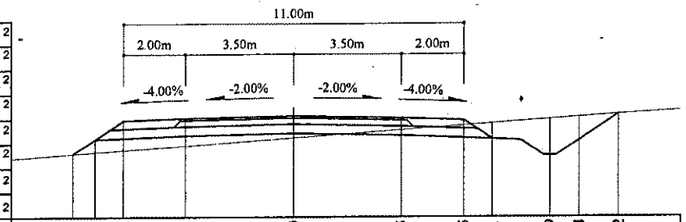

Зай, м	7.12	6.41	5.5	3.5	0	3.5	5.5	6.41	8.29	9.24	10.52
Газрын түвшин, м	1115.72	1115.77	1115.84	1115.98	1116.24	1116.49	1116.64	1116.71	1116.84	1116.91	1117
Төлөвлөлтийн түвшин, м	1115.72	1116.19	1116.8	1116.88	1116.95	1116.88	1116.8	1116.19	1115.65	1116.15	1117

129+060

Аас	0.50	м²
Ахөв	1.08	м²
Ацбс	1.52	м²
Асдү	3.70	м²
Аөн	2.06	м²
Аух	4.01	м²
Ашуу	1.40	м²
Ахх	3.55	м²



Зай, м	7.1	6.41	5.5	3.5	0	3.5	5.5	6.41	8.29	9.24	10.68
Газрын түвшин, м	1115.32	1115.37	1115.44	1115.58	1115.84	1116.11	1116.27	1116.35	1116.5	1116.58	1116.69
Төлөвлөлтийн түвшин, м	1115.32	1115.78	1116.39	1116.47	1116.54	1116.47	1116.39	1115.78	1115.24	1115.74	1116.69

129+040

Аас	0.50	м²
Ахөв	1.08	м²
Ацбс	1.52	м²
Асдү	3.70	м²
Аөн	1.96	м²
Аух	4.42	м²
Ашуу	1.40	м²
Ахх	3.57	м²

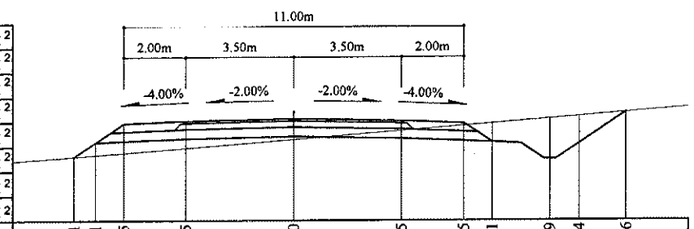

Зай, м	7.1	6.41	5.5	3.5	0	3.5	5.5	6.41	8.29	9.24	10.76
Газрын түвшин, м	1114.91	1114.96	1115.02	1115.17	1115.46	1115.74	1115.9	1115.98	1116.13	1116.21	1116.33
Төлөвлөлтийн түвшин, м	1114.91	1115.37	1115.97	1116.05	1116.12	1116.05	1115.97	1115.37	1114.82	1115.32	1116.33

129+140

Аас	0.50	м²
Ахөв	1.08	м²
Ацбс	1.52	м²
Асдү	3.70	м²
Аөн	4.16	м²
Аух	1.61	м²
Ашуу	1.40	м²
Ахх	3.49	м²

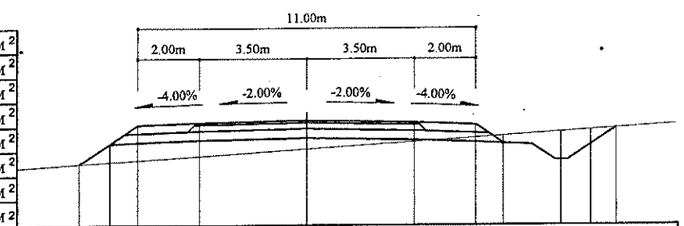

Зай, м	7.4	6.41	5.5	3.5	0	3.5	5.5	6.41	8.29	9.24	10.06
Газрын түвшин, м	1116.78	1116.84	1116.9	1117.04	1117.27	1117.5	1117.63	1117.69	1117.82	1117.88	1117.93
Төлөвлөлтийн түвшин, м	1116.78	1117.44	1118.04	1118.12	1118.19	1118.12	1118.04	1117.44	1116.89	1117.39	1117.93

129+120

Аас	0.50	м²
Ахөв	1.08	м²
Ацбс	1.52	м²
Асдү	3.70	м²
Аөн	3.35	м²
Аух	2.19	м²
Ашуу	1.40	м²
Ахх	3.50	м²

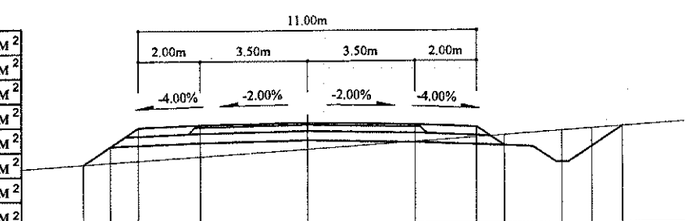

Зай, м	7.28	6.41	5.5	3.5	0	3.5	5.5	6.41	8.29	9.24	10.22
Газрын түвшин, м	1116.44	1116.5	1116.56	1116.69	1116.93	1117.16	1117.3	1117.37	1117.5	1117.56	1117.63
Төлөвлөлтийн түвшин, м	1116.44	1117.02	1117.63	1117.71	1117.78	1117.71	1117.63	1117.02	1116.48	1116.98	1117.63

129+100

Аас	0.50	м²
Ахөв	1.08	м²
Ацбс	1.52	м²
Асдү	3.70	м²
Аөн	2.62	м²
Аух	2.88	м²
Ашуу	1.40	м²
Ахх	3.51	м²

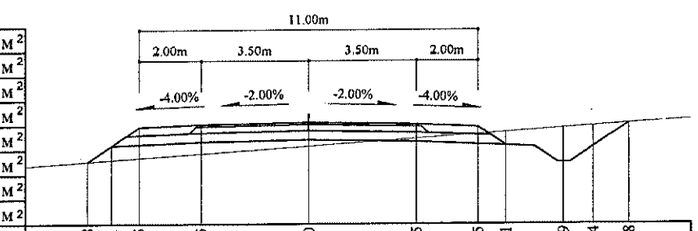

Зай, м	7.18	6.41	5.5	3.5	0	3.5	5.5	6.41	8.29	9.24	10.38
Газрын түвшин, м	1116.1	1116.15	1116.21	1116.35	1116.59	1116.84	1116.98	1117.04	1117.18	1117.24	1117.32
Төлөвлөлтийн түвшин, м	1116.1	1116.61	1117.21	1117.29	1117.36	1117.29	1117.21	1116.61	1116.06	1116.56	1117.32

Тайлбар:

Аас -	Асфальт бетон хучилт	Аөн -	Дүүргэлт
Ахөв -	Хөвөө	Аух -	Ухмал
Ацбс -	Цементээр бэхжүүлсэн суурь	Ашуу -	Шуудууны эзэлхүүн
Асдү -	Суурийн доод үе	Ахх -	Хөрс хуулалт

УБ.хот. СБД 6-р хороо Бага тойруу, 37Б. Олон Улсын Худалдааны төв	БУЛГАН - ХИШИГ-ӨНДӨР - ГУРВАН БУЛАГ ЧИГЛЭЛИЙН 133.7км ХАТУУ ХУЧИЛТТАЙ АВТО ЗАМЫН АЖЛЫН ЗУРАГ				Хөндлөн огтлол	
	Захирал	Ким Сон Хуан		Хөндлөн огтлол	Масштаб: 1:200	
	Ерөнхий.инж	Н.Нямсүрэн		ПК 129+040 - ПК 129+140	үе шат	хуудас / бүх/хууд
	Гүйцэтгэсэн	Ж.Батнасан		ШИФР 04/12	ХО	536 / 575
"ГЕО ЗУРАГЛАЛ" ХХК	Шалгасан	Г.Намуун			2012/9 сар	

129+200

Аас	0.50	м²
Ахөв	1.08	м²
Ацбс	1.52	м²
Асдү	3.70	м²
Аөн	8.40	м²
Аух	0.39	м²
Ашуу	1.40	м²
Ахх	2.89	м²

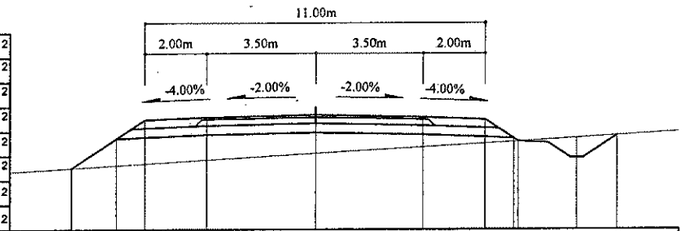

Зай, м	7.87	6.41	5.5	3.5	0	3.5	5.5	6.56	8.44	9.75
Газрын түвшин, м	1117.59	1117.68	1117.73	1117.86	1118.07	1118.28	1118.4	1118.46	1118.58	1118.66
Төлөвлөлтийн түвшин, м	1117.59	1118.56	1119.17	1119.25	1119.32	1119.25	1119.17	1118.46	1117.92	1118.66

129+260

Аас	0.50	м²
Ахөв	1.08	м²
Ацбс	1.52	м²
Асдү	3.70	м²
Аөн	8.52	м²
Аух	0.40	м²
Ашуу	1.40	м²
Ахх	2.89	м²

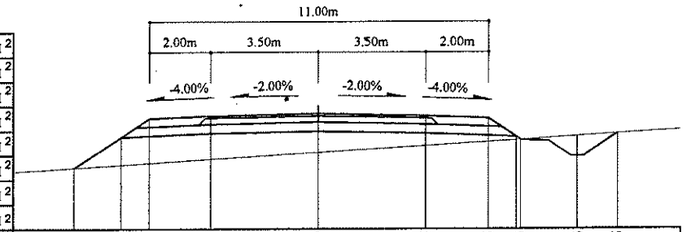

Зай, м	7.91	6.41	5.5	3.5	0	3.5	5.5	6.55	8.43	9.75
Газрын түвшин, м	1118.34	1118.44	1118.49	1118.62	1118.84	1119.05	1119.18	1119.25	1119.36	1119.44
Төлөвлөлтийн түвшин, м	1118.34	1119.34	1119.94	1120.02	1120.09	1120.02	1119.94	1119.25	1118.7	1119.44

129+180

Аас	0.50	м²
Ахөв	1.08	м²
Ацбс	1.52	м²
Асдү	3.70	м²
Аөн	7.64	м²
Аух	0.37	м²
Ашуу	1.40	м²
Ахх	3.48	м²

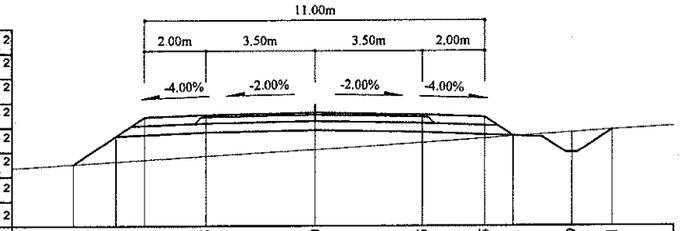

Зай, м	7.79	6.41	5.5	3.5	0	3.5	5.5	6.41	8.29	9.61
Газрын түвшин, м	1117.3	1117.39	1117.44	1117.56	1117.77	1118.01	1118.14	1118.21	1118.33	1118.42
Төлөвлөлтийн түвшин, м	1117.3	1118.23	1118.83	1118.91	1118.98	1118.91	1118.83	1118.23	1117.68	1118.42

129+240

Аас	0.50	м²
Ахөв	1.08	м²
Ацбс	1.52	м²
Асдү	3.70	м²
Аөн	8.92	м²
Аух	0.40	м²
Ашуу	1.40	м²
Ахх	2.91	м²

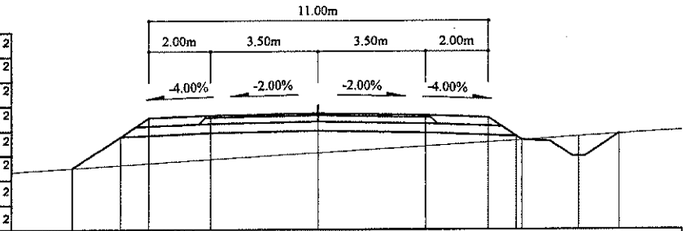

Зай, м	7.95	6.41	5.5	3.5	0	3.5	5.5	6.59	8.47	9.79
Газрын түвшин, м	1118.09	1118.19	1118.25	1118.37	1118.59	1118.81	1118.93	1119	1119.12	1119.2
Төлөвлөлтийн түвшин, м	1118.09	1119.12	1119.73	1119.81	1119.88	1119.81	1119.73	1119	1118.46	1119.2

129+160

Аас	0.50	м²
Ахөв	1.08	м²
Ацбс	1.52	м²
Асдү	3.70	м²
Аөн	5.58	м²
Аух	1.03	м²
Ашуу	1.40	м²
Ахх	3.49	м²

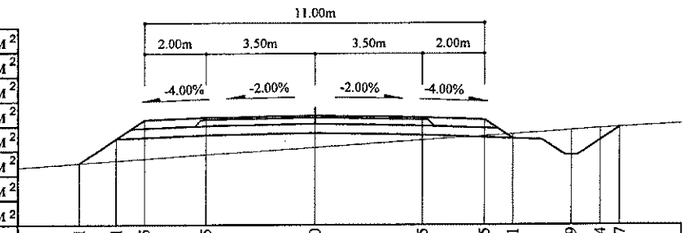

Зай, м	7.61	6.41	5.5	3.5	0	3.5	5.5	6.41	8.29	9.24	9.87
Газрын түвшин, м	1117.05	1117.13	1117.19	1117.32	1117.56	1117.8	1117.94	1118	1118.12	1118.18	1118.22
Төлөвлөлтийн түвшин, м	1117.05	1117.85	1118.45	1118.53	1118.6	1118.53	1118.45	1117.85	1117.3	1117.8	1118.22

129+220

Аас	0.50	м²
Ахөв	1.08	м²
Ацбс	1.52	м²
Асдү	3.70	м²
Аөн	8.81	м²
Аух	0.40	м²
Ашуу	1.40	м²
Ахх	2.90	м²

Зай, м	7.94	6.41	5.5	3.5	0	3.5	5.5	6.41	8.46	9.78
Газрын түвшин, м	1117.84	1117.94	1118	1118.12	1118.34	1118.56	1118.68	1118.74	1118.87	1118.95
Төлөвлөлтийн түвшин, м	1117.84	1118.86	1119.47	1119.55	1119.62	1119.55	1119.47	1118.86	1118.21	1118.95

Тайлбар:

Аас - Асфальт бетон хучилт
Ахөв - Хөвөө
Ацбс - Цементээр бэхжүүлсэн суурь
Асдү - Суурийн доод үе
Аөн - Дүүргэлт
Аух - Ухмал
Ашуу - Шуудууны эзэлхүүн
Ахх - Хөрс хуулалт

УБ хот: СБД 6-р хороо Бага тойруу, 37Б. Олон Улсын Худалданы төв	БУЛГАН - ХИШИГ-ӨНДӨР - ГУРВАН БУЛАГ ЧИГЛЭЛИЙН 133.7км ХАТУУ ХУЧИЛТТАЙ АВТО ЗАМЫН АЖЛЫН ЗУРАГ				Хөндлөн огтлол	
	Захирал	Ким Сон Хуан		Хөндлөн огтлол	Масштаб: 1:200	
	Ерөнхий.инж	Н.Нямсүрэн		ПК 129+160 - ПК 129+260	үе шат	хуудас / бүх/хууд
	Гүйцэтгэсэн	Ж.Батнасан		ШИФР 04/12	ХО	537 / 575
"ГЕО ЗУРАГЛАЛ" ХХК	Шалгасан	Г.Намуун			2012/9 сар	

129+320

Аас	0.50	м²
Ахөв	1.08	м²
Ацбс	1.52	м²
Асдү	3.70	м²
Аөн	5.87	м²
Аух	0.55	м²
Ашуу	1.40	м²
Ахх	3.44	м²

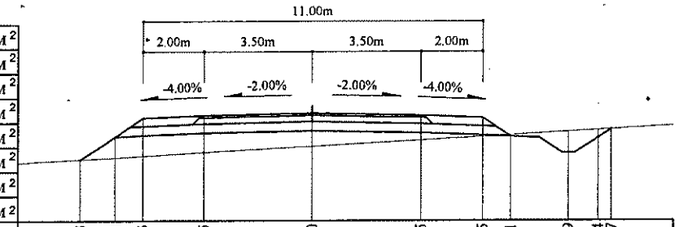

Зай, м	7.53	6.41	5.5	3.5	0	3.5	5.5	6.41	8.29	9.24 9.67
Газрын түвшин, м	1119.03	1119.09	1119.14	1119.26	1119.46	1119.66	1119.78	1119.83	1119.94	1119.99 1120.02
Төлөвлөлтийн түвшин, м	1119.03	1119.78	1120.38	1120.46	1120.53	1120.46	1120.38	1119.78	1119.23	1119.73 1120.02

129+300

Аас	0.50	м²
Ахөв	1.08	м²
Ацбс	1.52	м²
Асдү	3.70	м²
Аөн	7.21	м²
Аух	0.40	м²
Ашуу	1.40	м²
Ахх	2.83	м²

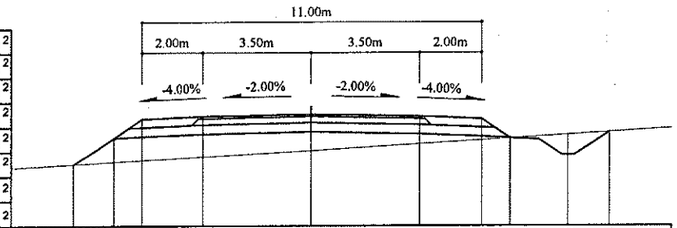

Зай, м	7.71	6.41	5.5	3.5	0	3.5	5.5	6.43	8.32	9.64
Газрын түвшин, м	1118.79	1118.86	1118.92	1119.03	1119.23	1119.45	1119.58	1119.64	1119.76	1119.84
Төлөвлөлтийн түвшин, м	1118.79	1119.66	1120.26	1120.34	1120.41	1120.34	1120.26	1119.64	1119.09	1119.84

129+280

Аас	0.50	м²
Ахөв	1.08	м²
Ацбс	1.52	м²
Асдү	3.70	м²
Аөн	7.74	м²
Аух	0.40	м²
Ашуу	1.40	м²
Ахх	2.86	м²

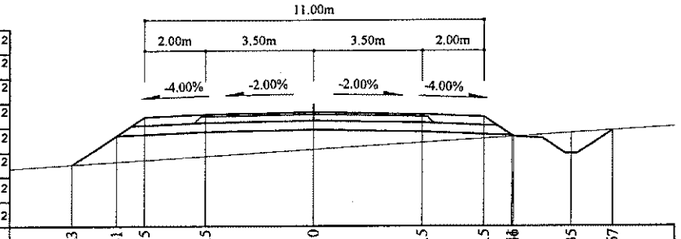

Зай, м	7.83	6.41	5.5	3.5	0	3.5	5.5	6.46	8.35	9.67
Газрын түвшин, м	1118.57	1118.66	1118.72	1118.85	1119.07	1119.29	1119.42	1119.48	1119.6	1119.68
Төлөвлөлтийн түвшин, м	1118.57	1119.52	1120.12	1120.2	1120.27	1120.2	1120.12	1119.48	1118.94	1119.68

129+380

Аас	0.50	м²
Ахөв	1.08	м²
Ацбс	1.52	м²
Асдү	3.70	м²
Аөн	5.30	м²
Аух	0.29	м²
Ашуу	1.40	м²
Ахх	2.75	м²

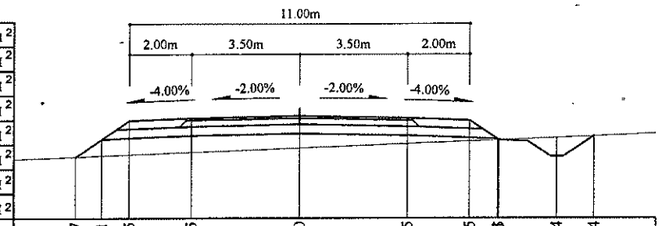

Зай, м	7.27	6.41	5.5	3.5	0	3.5	5.5	6.45	8.34	9.54
Газрын түвшин, м	1119.57	1119.64	1119.72	1119.86	1120	1120.08	1120.11	1120.19	1120.24	
Төлөвлөлтийн түвшин, м	1119.57	1120.14	1120.75	1120.83	1120.9	1120.83	1120.75	1120.14	1119.57	1120.24

129+360

Аас	0.50	м²
Ахөв	1.08	м²
Ацбс	1.52	м²
Асдү	3.70	м²
Аөн	4.26	м²
Аух	0.72	м²
Ашуу	1.40	м²
Ахх	3.38	м²

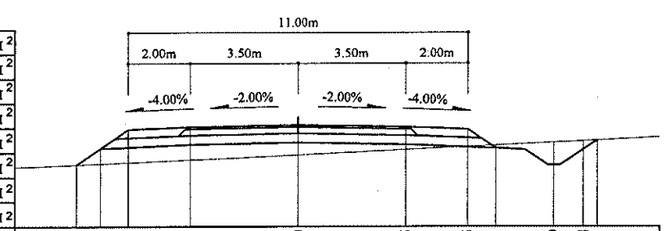

Зай, м	7.19	6.41	5.5	3.5	0	3.5	5.5	6.41	8.29	9.24 9.71
Газрын түвшин, м	1119.5	1119.53	1119.57	1119.65	1119.81	1119.98	1120.08	1120.12	1120.22	1120.26 1120.28
Төлөвлөлтийн түвшин, м	1119.5	1120.02	1120.63	1120.71	1120.78	1120.71	1120.63	1120.02	1119.48	1119.98 1120.28

129+340

Аас	0.50	м²
Ахөв	1.08	м²
Ацбс	1.52	м²
Асдү	3.70	м²
Аөн	3.98	м²
Аух	1.03	м²
Ашуу	1.40	м²
Ахх	3.42	м²

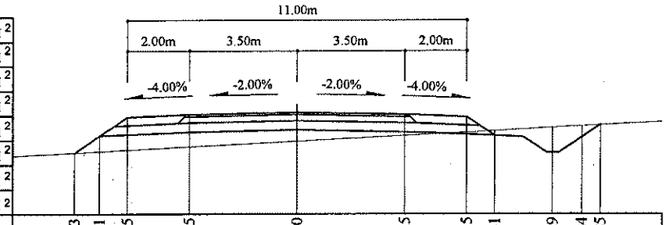

Зай, м	7.23	6.41	5.5	3.5	0	3.5	5.5	6.41	8.29	9.24 9.85
Газрын түвшин, м	1119.35	1119.39	1119.44	1119.54	1119.72	1119.91	1120.01	1120.06	1119.35	1119.85 1120.26
Төлөвлөлтийн түвшин, м	1119.35	1119.9	1120.51	1120.59	1120.66	1120.59	1120.51	1119.9	1119.35	1119.85 1120.26

Тайлбар:

Аас -	Асфальт бетон хучилт	Аөн -	Дүүргэлт
Ахөв -	Хөвөө	Аух -	Ухмал
Ацбс -	Цементээр бэхжүүлсэн суурь	Ашуу -	Шуудууны эзэлхүүн
Асдү -	Суурийн доод үе	Ахх -	Хөрс хуулалт

УБ хот СБД 6-р хороо Бага тойруу, 37Б. Олон Улсын Худалдааны төв	БУЛГАН - ХИШИГ-ӨНДӨР - ГУРВАН БУЛАГ ЧИГЛЭЛИЙН 133.7км ХАТУУ ХУЧИЛГТАЙ АВТО ЗАМЫН АЖЛЫН ЗУРАГ				Хөндлөн огтлол	
	Зохиол	Ким Сон Хуан		Хөндлөн огтлол	Масштаб: 1:200	
	Ерөнхий.инж	Н.Нямсүрэн		ПК 129+280 - ПК 129+380	үе шат	хуудас / бүх/хууд
	Гүйцэтгэсэн	Ж.Батнасан		ШИФР 04/12	ХО	538 / 575
"ГЕО ЗУРАГЛАЛ" ХХК	Шалгасан	Г.Намуун			2012/9 сар	

129+440

Аас	0.50	м²
Ахөв	1.08	м²
Ацбс	1.52	м²
Асдү	3.70	м²
Аөн	15.29	м²
Аух	0.29	м²
Ашуу	1.40	м²
Ахх	3.15	м²

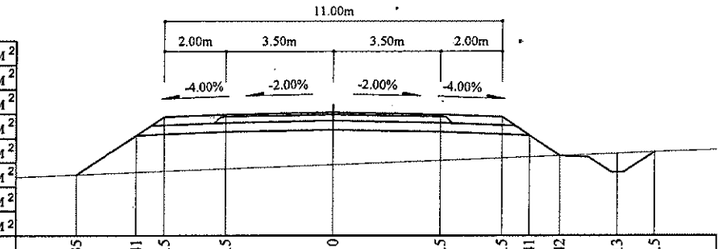

Зай, м	8.35	6.41	5.5	3.5	0	3.5	5.5	6.41	7.42	9.3	10.5
Газрын түвшин, м	1119.21	1119.29	1119.33	1119.41	1119.54	1119.68	1119.76	1119.8	1119.84	1119.91	1119.96
Төлөвлөлтийн түвшин, м	1119.21	1120.51	1121.11	1121.19	1121.26	1121.19	1121.11	1120.51	1119.84	1119.29	1119.96

129+500

Аас	0.50	м²
Ахөв	1.08	м²
Ацбс	1.52	м²
Асдү	3.70	м²
Аөн	29.47	м²
Аух	0.32	м²
Ашуу	1.40	м²
Ахх	3.66	м²

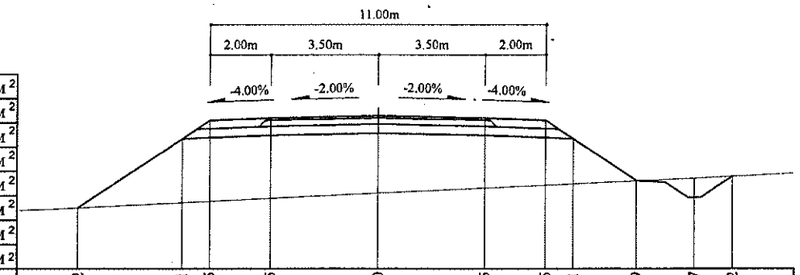

Зай, м	9.82	6.41	5.5	3.5	0	3.5	5.5	6.41	8.49	10.37	11.62
Газрын түвшин, м	1118.6	1118.77	1118.82	1118.91	1119.09	1119.25	1119.35	1119.39	1119.49	1119.58	1119.64
Төлөвлөлтийн түвшин, м	1118.6	1120.87	1121.48	1121.56	1121.63	1121.56	1121.48	1120.87	1119.49	1118.94	1119.64

129+420

Аас	0.50	м²
Ахөв	1.08	м²
Ацбс	1.52	м²
Асдү	3.70	м²
Аөн	12.05	м²
Аух	0.31	м²
Ашуу	1.40	м²
Ахх	3.02	м²

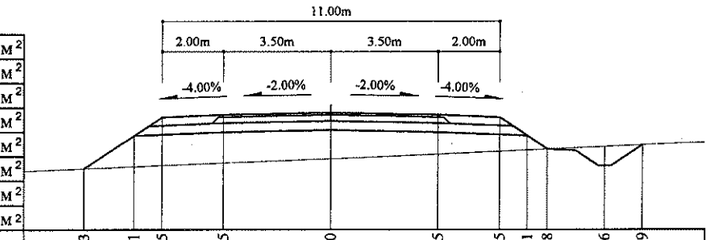

Зай, м	8.03	6.41	5.5	3.5	0	3.5	5.5	6.41	7.08	8.96	10.19
Газрын түвшин, м	1119.31	1119.37	1119.41	1119.49	1119.63	1119.78	1119.87	1119.91	1119.94	1120.02	1120.08
Төлөвлөлтийн түвшин, м	1119.31	1120.39	1120.99	1121.07	1121.14	1121.07	1120.99	1120.39	1119.94	1119.39	1120.08

129+480

Аас	0.50	м²
Ахөв	1.08	м²
Ацбс	1.52	м²
Асдү	3.70	м²
Аөн	24.93	м²
Аух	0.30	м²
Ашуу	1.40	м²
Ахх	3.51	м²

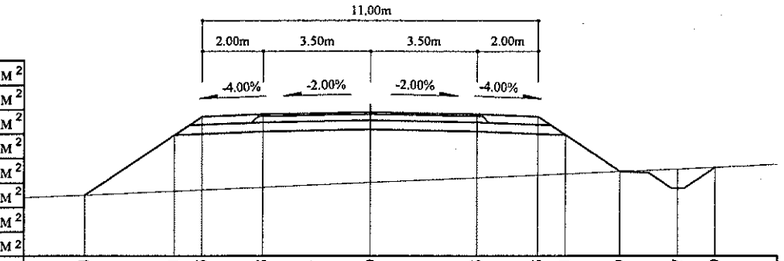

Зай, м	9.34	6.41	5.5	3.5	0	3.5	5.5	6.41	8.19	10.07	11.29
Газрын түвшин, м	1118.8	1118.93	1118.97	1119.06	1119.21	1119.37	1119.45	1119.49	1119.57	1119.65	1119.7
Төлөвлөлтийн түвшин, м	1118.8	1120.75	1121.36	1121.44	1121.51	1121.44	1121.36	1120.75	1119.57	1119.02	1119.7

129+400

Аас	0.50	м²
Ахөв	1.08	м²
Ацбс	1.52	м²
Асдү	3.70	м²
Аөн	8.32	м²
Аух	0.30	м²
Ашуу	1.40	м²
Ахх	2.88	м²

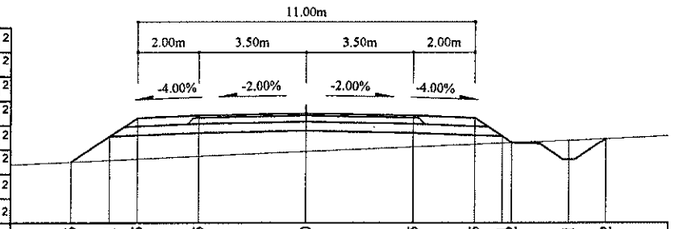

Зай, м	7.66	6.41	5.5	3.5	0	3.5	5.5	6.41	6.72	8.61	9.82
Газрын түвшин, м	1119.43	1119.48	1119.52	1119.61	1119.77	1119.92	1120	1120.04	1120.05	1120.13	1120.19
Төлөвлөлтийн түвшин, м	1119.43	1120.26	1120.87	1120.95	1121.02	1120.95	1120.87	1120.26	1120.05	1119.51	1120.19

129+460

Аас	0.50	м²
Ахөв	1.08	м²
Ацбс	1.52	м²
Асдү	3.70	м²
Аөн	19.75	м²
Аух	0.29	м²
Ашуу	1.40	м²
Ахх	3.32	м²

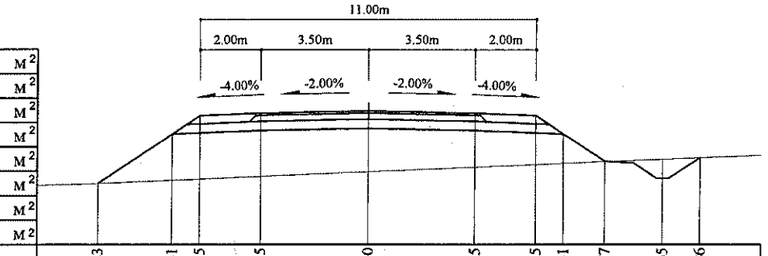

Зай, м	8.83	6.41	5.5	3.5	0	3.5	5.5	6.41	7.77	9.65	10.86
Газрын түвшин, м	1119.01	1119.12	1119.16	1119.24	1119.39	1119.54	1119.63	1119.67	1119.73	1119.8	1119.85
Төлөвлөлтийн түвшин, м	1119.01	1120.63	1121.24	1121.32	1121.39	1121.32	1121.24	1120.63	1119.73	1119.18	1119.85

Тайлбар:

Аас -	Асфальт бетон хучилт	Аөн -	Дүүргэлт
Ахөв -	Хөвөө	Аух -	Ухмал
Ацбс -	Цементээр бэхжүүлсэн суурь	Ашуу -	Шуудууны эзэлхүүн
Асдү -	Суурийн доод үе	Ахх -	Хөрс хуулалт

УБ хот. ЄБД 6-р хороо Бага тойруу, 37Б. Олон Улсын Худалдааны төв	БУЛГАН - ХИШИГ-ӨНДӨР - ГУРВАН БУЛАГ ЧИГЛЭЛИЙН 133.7км ХАТУУ ХУЧИЛТТАЙ АВТО ЗАМЫН АЖЛЫН ЗУРАГ			Хөндлөн огтлол
	Захирал	Ким Сон Хуан	Хөндлөн огтлол	Масштаб: 1:200
	Ерөнхий.инж	Н.Нямсүрэн	ПК 129+400 - ПК 129+500	үе шат / хуудас / бүх/хуудас
	Гүйцэтгэсэн	Ж.Батнасан	ШИФР 04/12	ХО / 539 / 575
"ГЕО ЗУРАГЛАЛ" ХХК	Шалгасан	Г.Намуун		2012/9 сар

129+560

Аас	0.50	м²
Ахөв	1.08	м²
Ацбс	1.52	м²
Асдү	3.70	м²
Аөн	21.80	м²
Аух	0.42	м²
Ашуу	1.40	м²
Ахх	3.40	м²

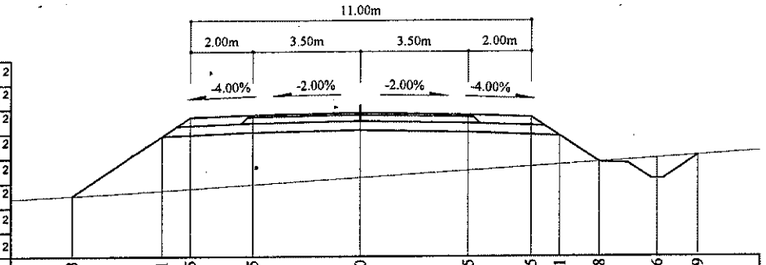

Зай, м	9.3	6.41	5.5	3.5	0	3.5	5.5	6.41	7.68	9.56	10.9
Газрын түвшин, м	1119.31	1119.48	1119.54	1119.67	1119.89	1120.12	1120.25	1120.31	1120.39	1120.52	1120.61
Төлөвлөлтийн түвшин, м	1119.31	1121.24	1121.85	1121.93	1122	1121.93	1121.85	1121.24	1120.39	1119.85	1120.61

129+620

Аас	0.50	м²
Ахөв	1.08	м²
Ацбс	1.52	м²
Асдү	3.70	м²
Аөн	6.50	м²
Аух	0.41	м²
Ашуу	1.40	м²
Ахх	3.44	м²

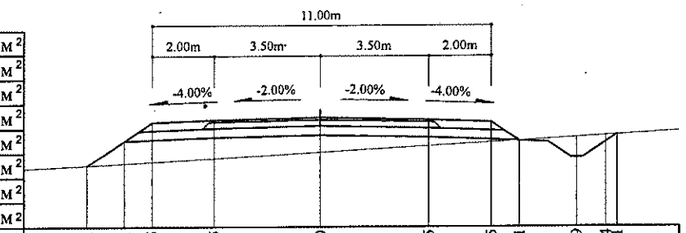

Зай, м	7.61	6.41	5.5	3.5	0	3.5	5.5	6.41	8.29	9.24	9.61
Газрын түвшин, м	1120.8	1120.87	1120.92	1121.04	1121.24	1121.45	1121.56	1121.62	1121.73	1121.78	1121.8
Төлөвлөлтийн түвшин, м	1120.8	1121.6	1122.21	1122.29	1122.36	1122.29	1122.21	1121.6	1121.06	1121.58	1121.8

129+540

Аас	0.50	м²
Ахөв	1.08	м²
Ацбс	1.52	м²
Асдү	3.70	м²
Аөн	26.52	м²
Аух	0.39	м²
Ашуу	1.40	м²
Ахх	3.57	м²

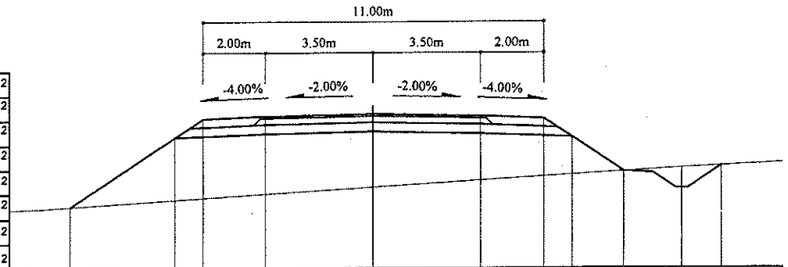

Зай, м	9.78	6.41	5.5	3.5	0	3.5	5.5	6.41	8.07	9.96	11.25
Газрын түвшин, м	1118.87	1121.12	1121.72	1121.8	1121.87	1121.8	1121.72	1121.12	1120.01	1119.46	1120.19
Төлөвлөлтийн түвшин, м	1118.87	1121.09	1121.15	1119.28	1119.51	1119.72	1119.85	1119.91	1120.01	1120.12	1120.19

129+600

Аас	0.50	м²
Ахөв	1.08	м²
Ацбс	1.52	м²
Асдү	3.70	м²
Аөн	10.62	м²
Аух	0.34	м²
Ашуу	1.40	м²
Ахх	2.98	м²

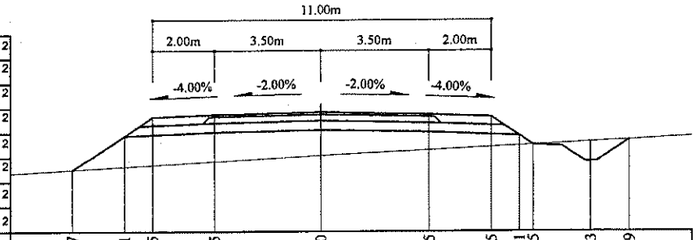

Зай, м	8.07	6.41	5.5	3.5	0	3.5	5.5	6.41	6.85	8.73	9.99
Газрын түвшин, м	1120.38	1120.47	1120.53	1120.64	1120.85	1121.02	1121.12	1121.17	1121.19	1121.28	1121.35
Төлөвлөлтийн түвшин, м	1120.38	1121.48	1122.09	1122.17	1122.24	1122.17	1122.09	1121.48	1121.19	1120.64	1121.35

129+520

Аас	0.50	м²
Ахөв	1.08	м²
Ацбс	1.52	м²
Асдү	3.70	м²
Аөн	30.71	м²
Аух	0.34	м²
Ашуу	1.40	м²
Ахх	3.70	м²

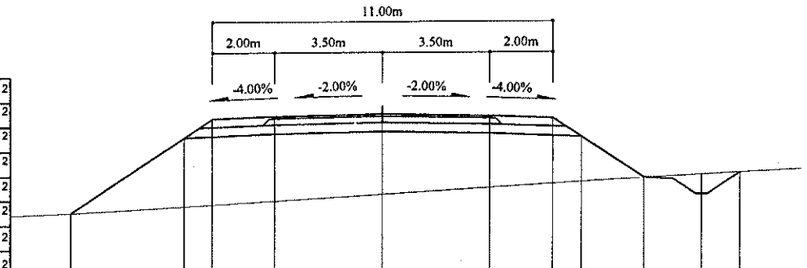

Зай, м	10.06	6.41	5.5	3.5	0	3.5	5.5	6.41	8.42	10.31	11.56
Газрын түвшин, м	1118.56	1121	1121.6	1121.68	1121.75	1121.68	1121.6	1121	1119.65	1119.11	1119.81
Төлөвлөлтийн түвшин, м	1118.56	1118.76	1118.81	1118.93	1119.14	1119.36	1119.48	1119.53	1119.65	1119.75	1119.81

129+580

Аас	0.50	м²
Ахөв	1.08	м²
Ацбс	1.52	м²
Асдү	3.70	м²
Аөн	16.96	м²
Аух	0.41	м²
Ашуу	1.40	м²
Ахх	3.22	м²

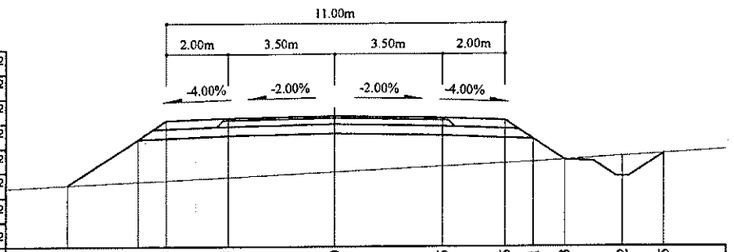

Зай, м	8.65	6.41	5.5	3.5	0	3.5	5.5	6.41	7.43	9.32	10.65
Газрын түвшин, м	1119.87	1119.98	1120.02	1120.12	1120.3	1120.47	1120.57	1120.62	1120.68	1120.8	1120.89
Төлөвлөлтийн түвшин, м	1119.87	1121.36	1121.97	1122.05	1122.12	1122.05	1121.97	1121.36	1120.68	1120.13	1120.89

Тайлбар:

Аас - Асфальт бетон хучилт
Ахөв - Хөвөө
Ацбс - Цементээр бэхжүүлсэн суурь
Асдү - Суурийн доод үе
Аөн - Дүүргэлт
Аух - Ухмал
Ашуу - Шуудууны эзэлхүүн
Ахх - Хөрс хуулалт

УБ хот, СБД 6-р хороо Бага тойруу, 37Б, Олон Улсын Худалдааны төв	БУЛГАН - ХИШИГ-ӨНДӨР - ГУРВАН БУЛАГ ЧИГЛЭЛИЙН 133.7км ХАТУУ ХУЧИЛТТАЙ АВТО ЗАМЫН АЖЛЫН ЗУРАГ				Хөндлөн огтлол	
	Захирал	Ким Сон Хуан		Хөндлөн огтлол	Масштаб: 1:200	
	Ерөнхий инж	Н.Нямсүрэн		ПК 129+520 - ПК 129+620	үе шат	хуудас / бүх/хууд
	Гүйцэтгэсэн	Ж.Батнасан		ШИФР 04/12	ХО	540 / 575
"ГЕО ЗУРАГЛАЛ" ХХК	Шалгасан	Г.Намуун			2012/9 сар	

129+680

Аас	0.50	м²
Ахөв	1.08	м²
Ацбс	1.52	м²
Асдү	3.70	м²
Аөн	5.16	м²
Аух	0.75	м²
Ашуу	1.40	м²
Ахх	3.44	м²

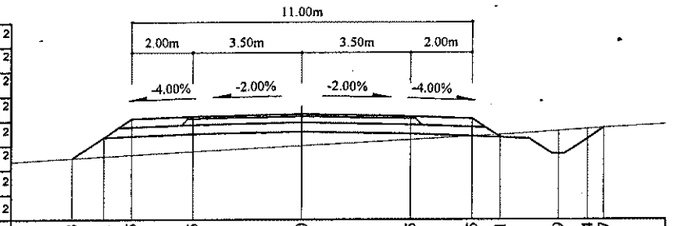

Зай, м	7.43	6.41	5.5	3.5	0	3.5	5.5	6.41	8.29	9.24	9.77
Газрын түвшин, м	1121.29	1121.35	1121.4	1121.51	1121.71	1121.9	1122.01	1122.06	1122.18	1122.24	1122.28
Төлөвлөлтийн түвшин, м	1121.29	1121.97	1122.58	1122.66	1122.73	1122.66	1122.58	1121.97	1121.43	1121.93	1122.28

129+660

Аас	0.50	м²
Ахөв	1.08	м²
Ацбс	1.52	м²
Асдү	3.70	м²
Аөн	3.52	м²
Аух	1.09	м²
Ашуу	1.40	м²
Ахх	3.41	м²

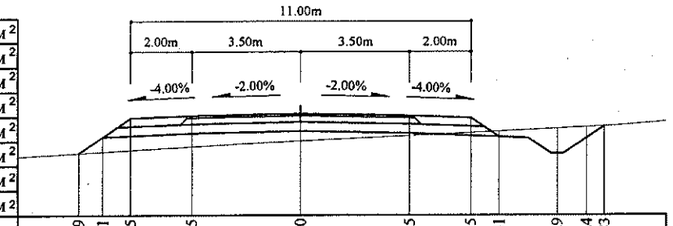

Зай, м	7.19	6.41	5.5	3.5	0	3.5	5.5	6.41	8.29	9.24	9.83
Газрын түвшин, м	1121.33	1121.37	1121.42	1121.54	1121.72	1121.89	1121.98	1122.03	1122.12	1122.16	1122.19
Төлөвлөлтийн түвшин, м	1121.33	1121.85	1122.45	1122.53	1122.6	1122.53	1122.45	1121.85	1121.3	1121.8	1122.19

129+640

Аас	0.50	м²
Ахөв	1.08	м²
Ацбс	1.52	м²
Асдү	3.70	м²
Аөн	4.07	м²
Аух	0.86	м²
Ашуу	1.40	м²
Ахх	3.40	м²

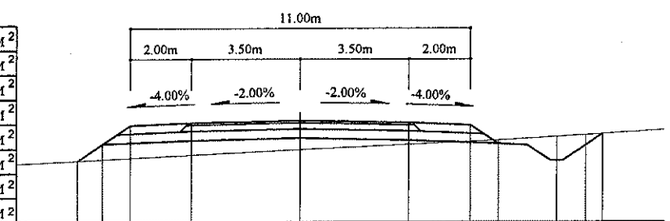

Зай, м	7.21	6.41	5.5	3.5	0	3.5	5.5	6.41	8.29	9.24	9.79
Газрын түвшин, м	1121.19	1121.23	1121.27	1121.37	1121.54	1121.71	1121.81	1121.85	1121.96	1122.01	1122.04
Төлөвлөлтийн түвшин, м	1121.19	1121.73	1122.33	1122.41	1122.48	1122.41	1122.33	1121.73	1121.18	1121.68	1122.04

129+740

Аас	0.50	м²
Ахөв	1.08	м²
Ацбс	1.52	м²
Асдү	3.70	м²
Аөн	15.01	м²
Аух	0.34	м²
Ашуу	1.40	м²
Ахх	3.14	м²

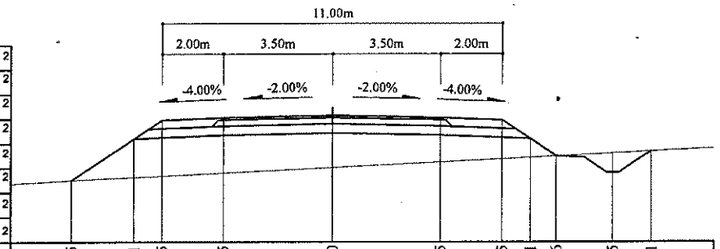

Зай, м	8.45	6.41	5.5	3.5	0	3.5	5.5	6.41	7.26	9.15	10.41
Газрын түвшин, м	1120.98	1121.07	1121.11	1121.21	1121.39	1121.57	1121.68	1121.72	1121.77	1121.86	1121.93
Төлөвлөлтийн түвшин, м	1120.98	1122.34	1122.94	1123.02	1123.09	1123.02	1122.94	1122.34	1121.77	1121.22	1121.93

129+720

Аас	0.50	м²
Ахөв	1.08	м²
Ацбс	1.52	м²
Асдү	3.70	м²
Аөн	11.53	м²
Аух	0.41	м²
Ашуу	1.40	м²
Ахх	3.00	м²

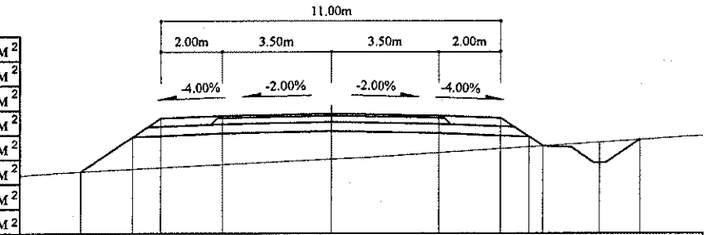

Зай, м	8.11	6.41	5.5	3.5	0	3.5	5.5	6.41 6.87	8.75	10.08	
Газрын түвшин, м	1121.08	1121.16	1121.21	1121.31	1121.48	1121.69	1121.82	1121.88 1121.91	1122.03	1122.12	
Төлөвлөлтийн түвшин, м	1121.08	1122.21	1122.82	1122.9	1122.97	1122.9	1122.82	1122.21 1121.91	1121.36	1122.12	

129+700

Аас	0.50	м²
Ахөв	1.08	м²
Ацбс	1.52	м²
Асдү	3.70	м²
Аөн	6.87	м²
Аух	0.52	м²
Ашуу	1.40	м²
Ахх	3.48	м²

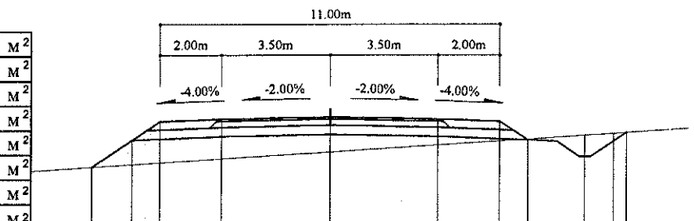

Зай, м	7.71	6.41	5.5	3.5	0	3.5	5.5	6.41	8.29	9.24	9.68
Газрын түвшин, м	1121.22	1121.3	1121.36	1121.48	1121.7	1121.93	1122.06	1122.12	1122.25	1122.31	1122.34
Төлөвлөлтийн түвшин, м	1121.22	1122.09	1122.7	1122.78	1122.85	1122.78	1122.7	1122.09	1121.55	1122.05	1122.34

Тайлбар:

Аас - Асфальт бетон хучилт
Ахөв - Хөвөө
Ацбс - Цементээр бэхжүүлсэн суурь
Асдү - Суурийн доод үе
Аөн - Дүүргэлт
Аух - Ухмал
Ашуу - Шуудууны эзэлхүүн
Ахх - Хөрс хуулалт

УБ хот: СБД 6-р хороо Бага тойруу, 37Б Олон Улсын Худалдааны төв

"ГЕО ЗУРАГЛАЛ" ХХК

БУЛГАН - ХИШИГ-ӨНДӨР - ГУРВАН БУЛАГ ЧИГЛЭЛИЙН 133.7км ХАТУУ ХУЧИЛТТАЙ АВТО ЗАМЫН АЖЛЫН ЗУРАГ

Захирал	Ким Сон Хуан		Хөндлөн огтлол
Ерөнхий.инж	Н.Нямсүрэн		ПК 129+640 - ПК 129+740
Гүйцэтгэсэн	Ж.Батнасан		ШИФР 04/12
Шалгасан	Г.Намуун		

Хөндлөн огтлол

Масштаб: 1:200

үе шат	хуудас	бүх/хууд
ХО	541	575

2012/9 сар

129+800

Аас	0.50	м²
Ахөв	1.08	м²
Ацбс	1.52	м²
Асдү	3.70	м²
Аөн	23.91	м²
Аух	0.38	м²
Ашуу	1.40	м²
Ахх	3.46	м²

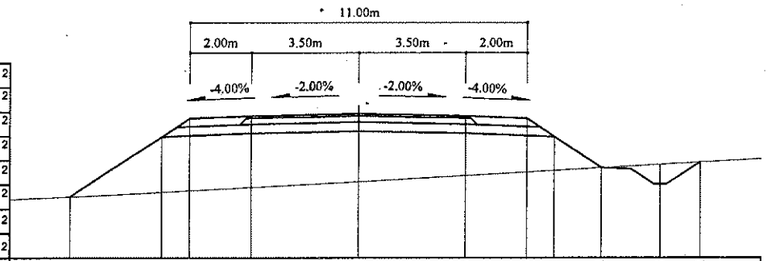

Зай, м	9.38	6.41	5.5	3.5	0	3.5	5.5	6.41	7.94	9.83	11.12
Газрын түвшин, м	1120.72	1120.87	1120.92	1121.03	1121.22	1121.42	1121.54	1121.59	1121.68	1121.79	1121.86
Төлөвлөлтийн түвшин, м	1120.72	1122.7	1123.31	1123.39	1123.46	1123.39	1123.31	1122.7	1121.68	1121.13	1121.86

129+860

Аас	0.50	м²
Ахөв	1.08	м²
Ацбс	1.52	м²
Асдү	3.70	м²
Аөн	26.84	м²
Аух	0.32	м²
Ашуу	1.40	м²
Ахх	3.57	м²

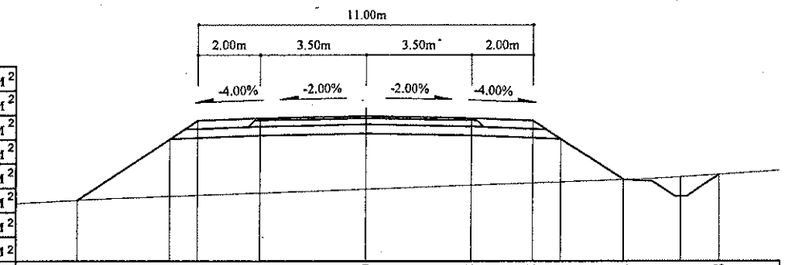

Зай, м	9.44	6.41	5.5	3.5	0	3.5	5.5	6.41	8.42	10.31	11.58
Газрын түвшин, м	1121.05	1121.18	1121.21	1121.29	1121.41	1121.54	1121.62	1121.65	1121.72	1121.81	1121.89
Төлөвлөлтийн түвшин, м	1121.05	1123.07	1123.67	1123.75	1123.82	1123.75	1123.67	1123.07	1121.72	1121.18	1121.89

129+780

Аас	0.50	м²
Ахөв	1.08	м²
Ацбс	1.52	м²
Асдү	3.70	м²
Аөн	17.67	м²
Аух	0.30	м²
Ашуу	1.40	м²
Ахх	3.26	м²

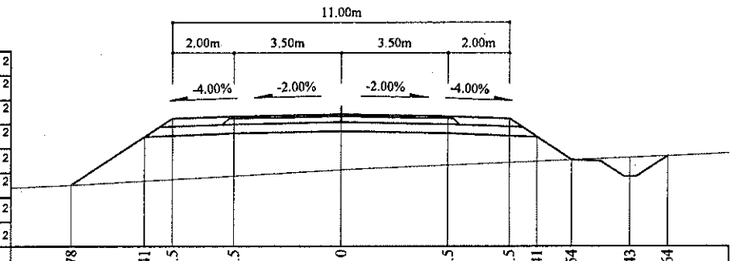

Зай, м	8.78	6.41	5.5	3.5	0	3.5	5.5	6.41	7.54	9.43	10.64
Газрын түвшин, м	1121	1121.13	1121.19	1121.3	1121.5	1121.65	1121.74	1121.78	1121.82	1121.9	1121.95
Төлөвлөлтийн түвшин, м	1121	1122.58	1123.19	1123.27	1123.34	1123.27	1123.19	1122.58	1121.82	1121.28	1121.95

129+840

Аас	0.50	м²
Ахөв	1.08	м²
Ацбс	1.52	м²
Асдү	3.70	м²
Аөн	27.89	м²
Аух	0.31	м²
Ашуу	1.40	м²
Ахх	3.60	м²

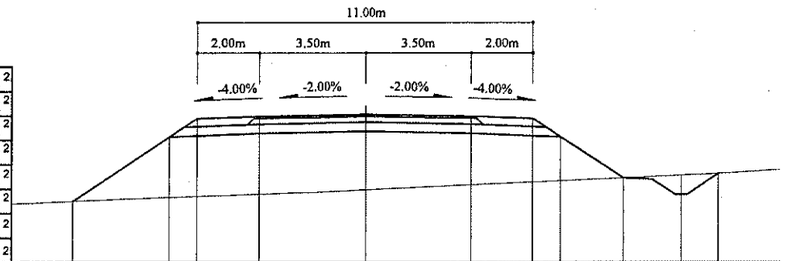

Зай, м	9.56	6.41	5.5	3.5	0	3.5	5.5	6.41	8.42	10.3	11.53
Газрын түвшин, м	1120.84	1120.97	1121.01	1121.08	1121.22	1121.38	1121.47	1121.52	1121.61	1121.69	1121.75
Төлөвлөлтийн түвшин, м	1120.84	1122.95	1123.55	1123.63	1123.7	1123.63	1123.55	1122.95	1121.61	1121.06	1121.75

129+760

Аас	0.50	м²
Ахөв	1.08	м²
Ацбс	1.52	м²
Асдү	3.70	м²
Аөн	14.84	м²
Аух	0.31	м²
Ашуу	1.40	м²
Ахх	3.14	м²

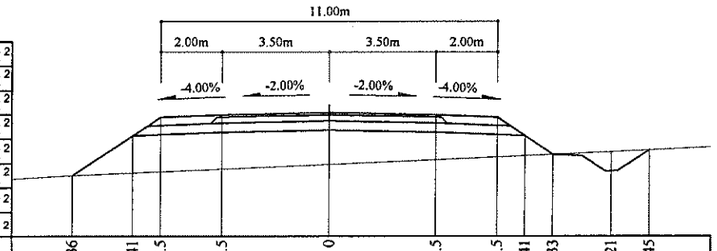

Зай, м	8.36	6.41	5.5	3.5	0	3.5	5.5	6.41	7.33	9.21	10.45
Газрын түвшин, м	1121.16	1121.24	1121.28	1121.37	1121.52	1121.68	1121.77	1121.81	1121.85	1121.93	1121.99
Төлөвлөлтийн түвшин, м	1121.16	1122.46	1123.06	1123.14	1123.21	1123.14	1123.06	1122.46	1121.85	1121.3	1121.99

129+820

Аас	0.50	м²
Ахөв	1.08	м²
Ацбс	1.52	м²
Асдү	3.70	м²
Аөн	26.79	м²
Аух	0.34	м²
Ашуу	1.40	м²
Ахх	3.57	м²

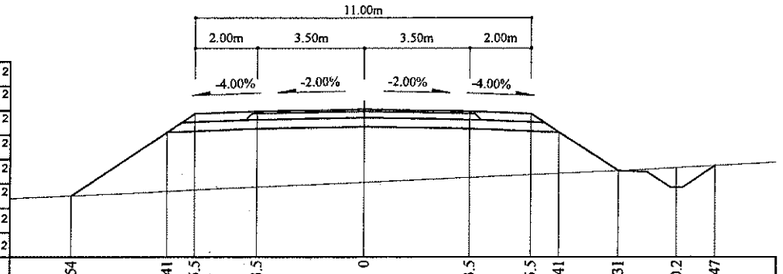

Зай, м	9.54	6.41	5.5	3.5	0	3.5	5.5	6.41	8.31	10.2	11.47
Газрын түвшин, м	1120.74	1120.88	1120.93	1121.03	1121.18	1121.34	1121.43	1121.47	1121.55	1121.65	1121.72
Төлөвлөлтийн түвшин, м	1120.74	1122.82	1123.43	1123.51	1123.58	1123.51	1123.43	1122.82	1121.55	1121.01	1121.72

Тайлбар:

Аас - Асфальт бетон хучилт
Ахөв - Хөвөө
Ацбс - Цементээр бэхжүүлсэн суурь
Асдү - Суурийн доод үе
Аөн - Дүүргэлт
Аух - Ухмал
Ашуу - Шуудууны эзэлхүүн
Ахх - Хөрс хуулалт

УБ хот, СБД 6-р хороо Бага тойруу, 37Б. Олон Улсын Худалдааны төв	БУЛГАН - ХИШИГ-ӨНДӨР - ГУРВАН БУЛАГ ЧИГЛЭЛИЙН 133.7км ХАТУУ ХУЧИЛТТАЙ АВТО ЗАМЫН АЖЛЫН ЗУРАГ			Хөндлөн огтлол
	Захирал	~~Ким Сөн Хуан~~	Хөндлөн огтлол	Масштаб: 1:200
	Ерөнхий.инж	Н.Нямсүрэн	ПК 129+760 - ПК 129+860	үе шат / хуудас / бүх/хууд
	Гүйцэтгэсэн	Ж.Батнасан	ШИФР 04/12	ХО / 542 / 575
"ГЕО ЗУРАГЛАЛ" ХХК	Шалгасан	Г.Намуун		2012/9 сар

129+920

Аас	0.50	м²
Ахөв	1.08	м²
Ацбс	1.52	м²
Асдү	3.70	м²
Аөн	23.01	м²
Аух	0.37	м²
Ашуу	1.40	м²
Ахх	3.44	м²

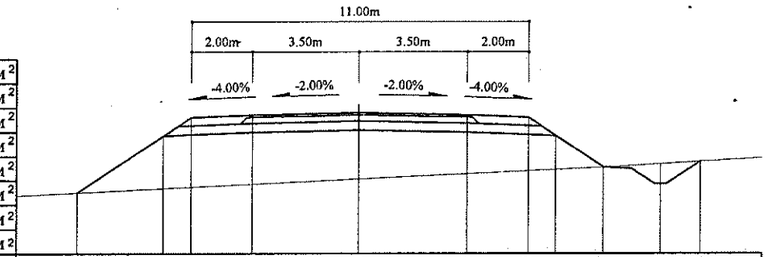

Зай, м	9.22	6.41	5.5	3.5	0	3.5	5.5	6.41	7.97	9.85	11.15
Газрын түвшин, м	1121.56	1121.69	1121.74	1121.83	1122.01	1122.18	1122.27	1122.32	1122.39	1122.5	1122.58
Төлөвлөлтийн түвшин, м	1121.56	1123.43	1124.04	1124.12	1124.19	1124.12	1124.04	1123.43	1122.39	1121.85	1122.58

129+980

Аас	0.50	м²
Ахөв	1.08	м²
Ацбс	1.52	м²
Асдү	3.70	м²
Аөн	17.31	м²
Аух	0.38	м²
Ашуу	1.40	м²
Ахх	3.25	м²



Зай, м	9.01	6.41	5.5	3.5	0	3.5	5.5	6.41	7.26	9.14	10.44
Газрын түвшин, м	1122.07	1122.26	1122.33	1122.48	1122.73	1122.99	1123.13	1123.18	1123.23	1123.34	1123.42
Төлөвлөлтийн түвшин, м	1122.07	1123.8	1124.4	1124.48	1124.55	1124.48	1124.4	1123.8	1123.23	1122.69	1123.42

129+900

Аас	0.50	м²
Ахөв	1.08	м²
Ацбс	1.52	м²
Асдү	3.70	м²
Аөн	27.48	м²
Аух	0.35	м²
Ашуу	1.40	м²
Ахх	3.59	м²

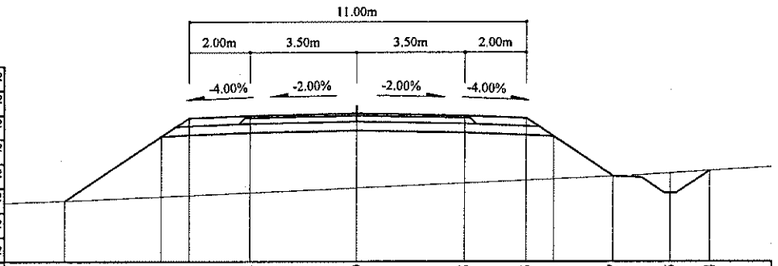

Зай, м	9.56	6.41	5.5	3.5	0	3.5	5.5	6.41	8.37	10.25	11.54
Газрын түвшин, м	1121.21	1121.34	1121.38	1121.47	1121.62	1121.78	1121.87	1121.91	1122	1122.11	1122.18
Төлөвлөлтийн түвшин, м	1121.21	1123.31	1123.92	1124	1124.07	1124	1123.92	1123.31	1122	1121.46	1122.18

129+960

Аас	0.50	м²
Ахөв	1.08	м²
Ацбс	1.52	м²
Асдү	3.70	м²
Аөн	18.72	м²
Аух	0.38	м²
Ашуу	1.40	м²
Ахх	3.30	м²

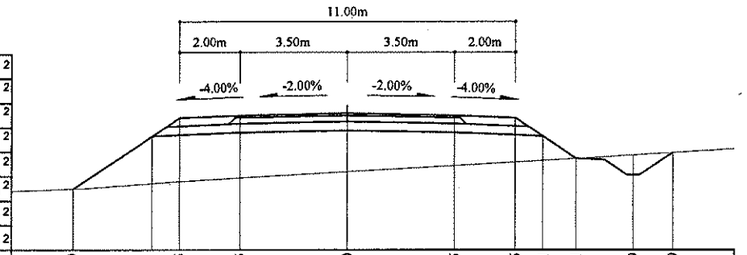

Зай, м	8.99	6.41	5.5	3.5	0	3.5	5.5	6.41	7.51	9.39	10.69
Газрын түвшин, м	1121.96	1122.14	1122.2	1122.31	1122.51	1122.72	1122.83	1122.88	1122.95	1123.06	1123.13
Төлөвлөлтийн түвшин, м	1121.96	1123.68	1124.28	1124.36	1124.43	1124.36	1124.28	1123.68	1122.95	1122.4	1123.13

129+880

Аас	0.50	м²
Ахөв	1.08	м²
Ацбс	1.52	м²
Асдү	3.70	м²
Аөн	28.04	м²
Аух	0.32	м²
Ашуу	1.40	м²
Ахх	3.61	м²

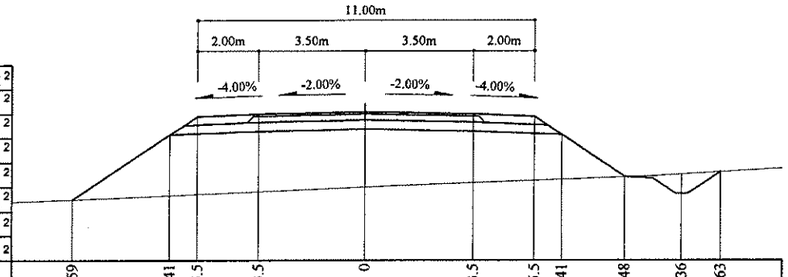

Зай, м	9.59	6.41	5.5	3.5	0	3.5	5.5	6.41	8.48	10.36	11.63
Газрын түвшин, м	1121.07	1121.2	1121.24	1121.33	1121.48	1121.63	1121.7	1121.73	1121.81	1121.9	1121.97
Төлөвлөлтийн түвшин, м	1121.07	1123.19	1123.8	1123.88	1123.95	1123.88	1123.8	1123.19	1121.81	1121.26	1121.97

129+940

Аас	0.50	м²
Ахөв	1.08	м²
Ацбс	1.52	м²
Асдү	3.70	м²
Аөн	21.10	м²
Аух	0.40	м²
Ашуу	1.40	м²
Ахх	3.36	м²

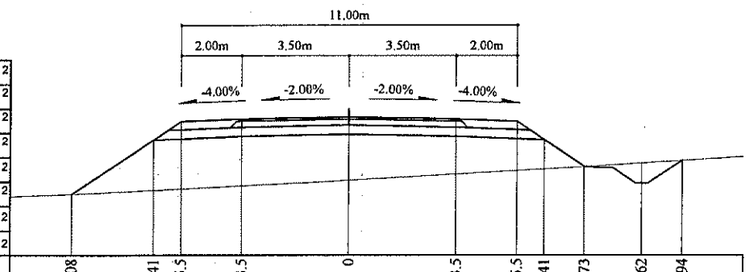

Зай, м	9.08	6.41	5.5	3.5	0	3.5	5.5	6.41	7.73	9.62	10.94
Газрын түвшин, м	1121.77	1121.9	1121.95	1122.05	1122.23	1122.43	1122.54	1122.6	1122.67	1122.79	1122.88
Төлөвлөлтийн түвшин, м	1121.77	1123.55	1124.16	1124.24	1124.31	1124.24	1124.16	1123.55	1122.67	1122.13	1122.88

Тайлбар:

Аас - Асфальт бетон хучилт
Ахөв - Хөвөө
Ацбс - Цементээр бэхжүүлсэн суурь
Асдү - Суурийн доод үе
Аөн - Дүүргэлт
Аух - Ухмал
Ашуу - Шуудууны эзэлхүүн
Ахх - Хөрс хуулалт

УБ хот. СБД 6-р хороо Бага тойруу, 37Б. Олон Улсын Худалдааны төв	БУЛГАН - ХИШИГ-ӨНДӨР - ГУРВАН БУЛАГ ЧИГЛЭЛИЙН 133.7км ХАТУУ ХУЧИЛТТАЙ АВТО ЗАМЫН АЖЛЫН ЗУРАГ			Хөндлөн огтлол	
	Захирал	Ким Сон Хуан		Хөндлөн огтлол	Масштаб: 1:200
	Ерөнхий.инж	Н.Нямсүрэн		ПК 129+880 - ПК 129+980	үе шат / хуудас / бүх/хууд
	Гүйцэтгэсэн	Ж.Батнасан		ШИФР 04/12	ХО / 543 / 575
"ГЕО ЗУРАГЛАЛ" ХХК	Шалгасан	Г.Намуун			2012/9 сар

130+040

Аас	0.50	м²
Ахөв	1.08	м²
Ацбс	1.52	м²
Асдү	3.70	м²
Аөн	7.07	м²
Аух	0.34	м²
Ашуу	1.40	м²
Ахх	2.82	м²

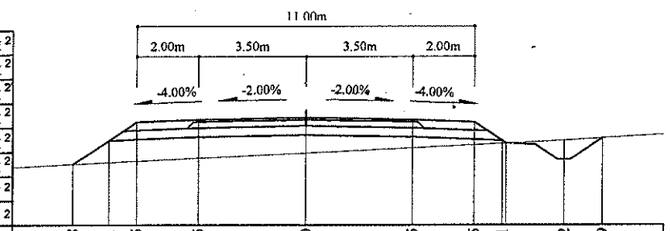

Зай, м	7.58	6.41	5.5	3.5	0	3.5	5.5	6.41	8.42	9.69
Газрын түвшин, м	1123.38	1123.44	1123.48	1123.58	1123.75	1123.93	1124.03	1124.07	1124.17	1124.24
Төлөвлөлтийн түвшин, м	1123.38	1124.16	1124.77	1124.85	1124.92	1124.85	1124.77	1124.16	1123.53	1124.24

130+020

Аас	0.50	м²
Ахөв	1.08	м²
Ацбс	1.52	м²
Асдү	3.70	м²
Аөн	10.50	м²
Аух	0.38	м²
Ашуу	1.40	м²
Ахх	2.97	м²

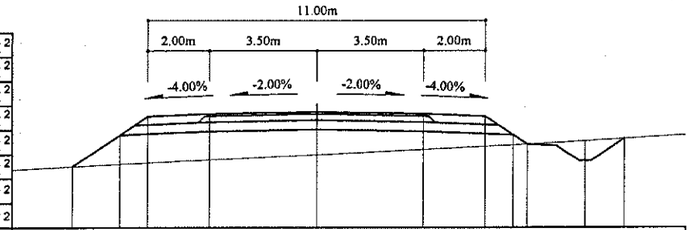

Зай, м	7.97	6.41	5.5	3.5	0	3.5	5.5	6.41 6.87	8.75	10.05
Газрын түвшин, м	1123	1123.08	1123.13	1123.22	1123.4	1123.57	1123.67	1123.71 1123.74	1123.85	1123.92
Төлөвлөлтийн түвшин, м	1123	1124.04	1124.65	1124.73	1124.8	1124.73	1124.65	1124.04 1123.74	1123.19	1123.92

130+000

Аас	0.50	м²
Ахөв	1.08	м²
Ацбс	1.52	м²
Асдү	3.70	м²
Аөн	15.25	м²
Аух	0.42	м²
Ашуу	1.40	м²
Ахх	3.15	м²

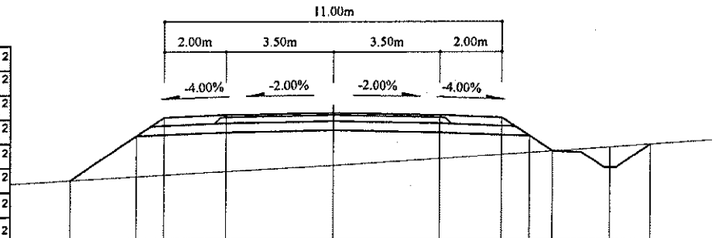

Зай, м	8.59	6.41	5.5	3.5	0	3.5	5.5	6.41	7.15	9.03	10.37
Газрын түвшин, м	1122.47	1122.59	1122.64	1122.75	1122.95	1123.18	1123.32	1123.38	1123.43	1123.55	1123.64
Төлөвлөлтийн түвшин, м	1122.47	1123.92	1124.53	1124.61	1124.68	1124.61	1124.53	1123.92	1123.43	1122.88	1123.64

130+100

Аас	0.50	м²
Ахөв	1.08	м²
Ацбс	1.52	м²
Асдү	3.70	м²
Аөн	3.68	м²
Аух	1.05	м²
Ашуу	1.40	м²
Ахх	3.40	м²



Зай, м	7.17	6.41	5.5	3.5	0	3.5	5.5	6.41	8.29	9.24	9.82
Газрын түвшин, м	1124.02	1124.06	1124.11	1124.2	1124.37	1124.55	1124.65	1124.7	1124.79	1124.84	1124.87
Төлөвлөлтийн түвшин, м	1124.02	1124.53	1125.14	1125.22	1125.29	1125.22	1125.14	1124.53	1123.98	1124.48	1124.87

130+080

Аас	0.50	м²
Ахөв	1.08	м²
Ацбс	1.52	м²
Асдү	3.70	м²
Аөн	3.90	м²
Аух	0.89	м²
Ашуу	1.40	м²
Ахх	3.40	м²

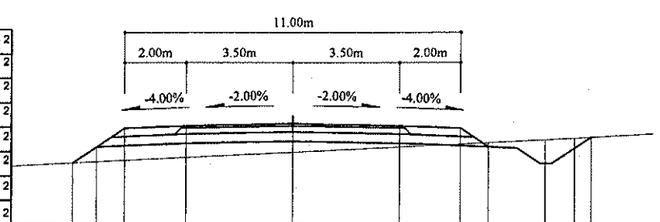

Зай, м	7.19	6.41	5.5	3.5	0	3.5	5.5	6.41	8.29	9.24	9.78
Газрын түвшин, м	1123.89	1123.93	1123.97	1124.07	1124.23	1124.4	1124.5	1124.54	1124.64	1124.69	1124.72
Төлөвлөлтийн түвшин, м	1123.89	1124.41	1125.01	1125.09	1125.16	1125.09	1125.01	1124.41	1123.86	1124.36	1124.72

130+060

Аас	0.50	м²
Ахөв	1.08	м²
Ацбс	1.52	м²
Асдү	3.70	м²
Аөн	4.93	м²
Аух	0.55	м²
Ашуу	1.40	м²
Ахх	3.40	м²

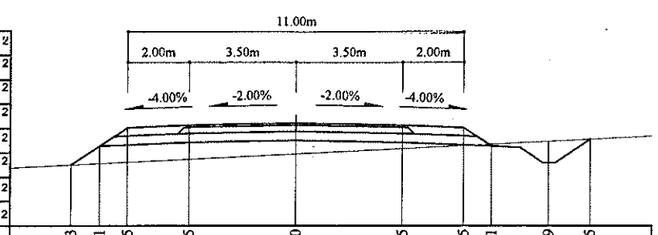

Зай, м	7.33	6.41	5.5	3.5	0	3.5	5.5	6.41	8.29	9.65
Газрын түвшин, м	1123.67	1123.72	1123.76	1123.86	1124.03	1124.2	1124.3	1124.35	1124.44	1124.51
Төлөвлөлтийн түвшин, м	1123.67	1124.29	1124.89	1124.97	1125.04	1124.97	1124.89	1124.29	1123.74	1124.51

Тайлбар:

Аас - Асфальт бетон хучилт
Ахөв - Хөвөө
Ацбс - Цементээр бэхжүүлсэн суурь
Асдү - Суурийн доод үе
Аөн - Дүүргэлт
Аух - Ухмал
Ашуу - Шуудууны эзэлхүүн
Ахх - Хөрс хуулалт

УБ хот. СБД 6-р хороо Бага тойруу, 37Б. Олон Улсын Худалдааны төв	БУЛГАН - ХИШИГ-ӨНДӨР - ГУРВАН БУЛАГ ЧИГЛЭЛИЙН 133.7км ХАТУУ ХУЧИЛТТАЙ АВТО ЗАМЫН АЖЛЫН ЗУРАГ				Хөндлөн огтлол	
	Захирал	Ким Сон Хуан		Хөндлөн огтлол	Масштаб: 1:200	
	Ерөнхий инж	Н.Нимсүрэн		ПК 130+000 - ПК 130+100	үс шат	хуудас / бүх/хууд
	Гүйцэтгэсэн	Ж.Батнасан		ШИФР 04/12	ХО	544 / 575
"ГЕО ЗУРАГЛАЛ" ХХК	Шалгасан	Г.Намуун			2012/9 сар	

130+160

Аас	0.50	м²
Ахөв	1.08	м²
Ацбс	1.52	м²
Асдү	3.70	м²
Аөн	4.61	м²
Аух	1.04	м²
Ашуу	1.40	м²
Ахх	3.44	м²

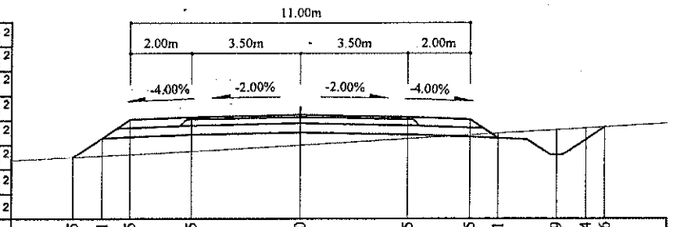

Зай, м	7.35	6.41	5.5	3.5	0	3.5	5.5	6.41	8.29	9.24	9.86
Газрын түвшин, м	1124.27	1124.31	1124.36	1124.47	1124.67	1124.88	1125	1125.05	1125.17	1125.22	1125.26
Төлөвлөлтийн түвшин, м	1124.27	1124.89	1125.5	1125.58	1125.65	1125.58	1125.5	1124.89	1124.35	1124.85	1125.26

130+140

Аас	0.50	м²
Ахөв	1.08	м²
Ацбс	1.52	м²
Асдү	3.70	м²
Аөн	4.97	м²
Аух	0.59	м²
Ашуу	1.40	м²
Ахх	3.41	м²



Зай, м	7.35	6.41	5.5	3.5	0	3.5	5.5	6.41	8.29	9.24	9.67
Газрын түвшин, м	1124.14	1124.19	1124.24	1124.34	1124.52	1124.69	1124.8	1124.84	1124.94	1124.99	1125.01
Төлөвлөлтийн түвшин, м	1124.14	1124.77	1125.38	1125.46	1125.53	1125.46	1125.38	1124.77	1124.23	1124.73	1125.01

130+120

Аас	0.50	м²
Ахөв	1.08	м²
Ацбс	1.52	м²
Асдү	3.70	м²
Аөн	3.93	м²
Аух	0.97	м²
Ашуу	1.40	м²
Ахх	3.41	м²

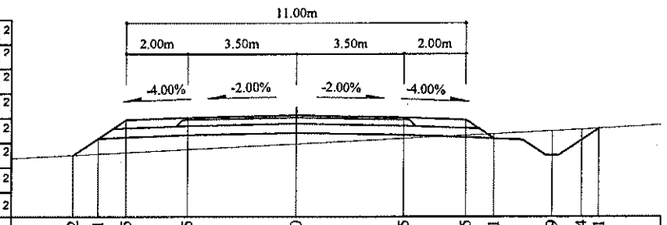

Зай, м	7.22	6.41	5.5	3.5	0	3.5	5.5	6.41	8.29	9.24	9.81
Газрын түвшин, м	1124.11	1124.15	1124.2	1124.3	1124.48	1124.66	1124.76	1124.8	1124.9	1124.95	1124.98
Төлөвлөлтийн түвшин, м	1124.11	1124.65	1125.26	1125.34	1125.41	1125.34	1125.26	1124.65	1124.11	1124.61	1124.98

130+220

Аас	0.50	м²
Ахөв	1.08	м²
Ацбс	1.52	м²
Асдү	3.70	м²
Аөн	1.78	м²
Аух	3.67	м²
Ашуу	1.40	м²
Ахх	3.50	м²

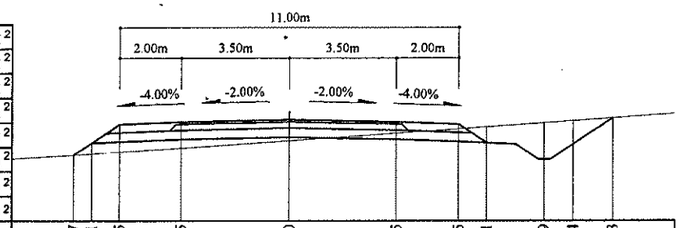

Зай, м	7	6.41	5.5	3.5	0	3.5	5.5	6.41	8.29	9.24	10.53
Газрын түвшин, м	1124.87	1124.91	1124.96	1125.09	1125.34	1125.58	1125.72	1125.78	1125.92	1125.98	1126.07
Төлөвлөлтийн түвшин, м	1124.87	1125.26	1125.87	1125.95	1126.02	1125.95	1125.87	1125.26	1124.71	1125.21	1125.07

130+200

Аас	0.50	м²
Ахөв	1.08	м²
Ацбс	1.52	м²
Асдү	3.70	м²
Аөн	2.30	м²
Аух	2.74	м²
Ашуу	1.40	м²
Ахх	3.49	м²

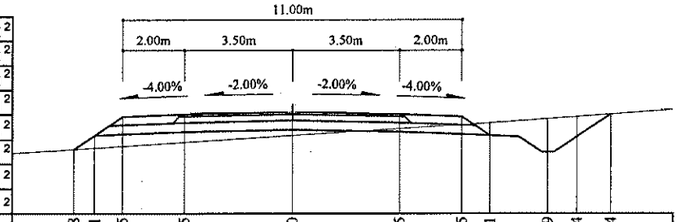

Зай, м	7.08	6.41	5.5	3.5	0	3.5	5.5	6.41	8.29	9.24	10.34
Газрын түвшин, м	1124.69	1124.73	1124.79	1124.92	1125.15	1125.37	1125.49	1125.55	1125.68	1125.75	1125.82
Төлөвлөлтийн түвшин, м	1124.69	1125.14	1125.74	1125.82	1125.89	1125.82	1125.74	1125.14	1124.59	1125.09	1125.82

130+180

Аас	0.50	м²
Ахөв	1.08	м²
Ацбс	1.52	м²
Асдү	3.70	м²
Аөн	3.32	м²
Аух	1.73	м²
Ашуу	1.40	м²
Ахх	3.46	м²

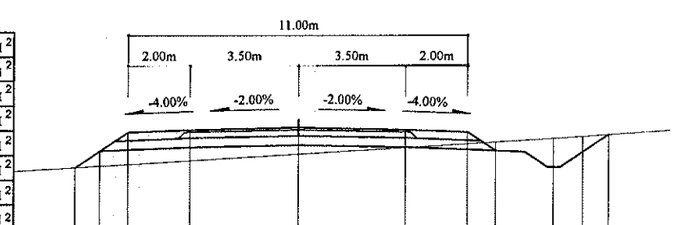

Зай, м	7.21	6.41	5.5	3.5	0	3.5	5.5	6.41	8.29	9.24	10.08
Газрын түвшин, м	1124.48	1125.02	1125.62	1125.7	1125.77	1125.7	1125.62	1125.02	1124.47	1124.97	1125.53
Төлөвлөлтийн түвшин, м	1124.48	1125.02	1125.62	1125.7	1125.77	1125.7	1125.62	1125.02	1124.47	1124.97	1125.53

Тайлбар:

Аас - Асфальт бетон хучилт
Ахөв - Хөвөө
Ацбс - Цементээр бэхжүүлсэн суурь
Асдү - Суурийн доод үе
Аөн - Дүүргэлт
Аух - Ухмал
Ашуу - Шуудууны эзэлхүүн
Ахх - Хөрс хуулалт

УБ хот, СБД 6-р хороо Бага тойруу, 37Б, Олон Улсын Худалдааны төв	БУЛГАН - ХИШИГ-ӨНДӨР - ГУРВАН БУЛАГ ЧИГЛЭЛИЙН 133.7км ХАТУУ ХУЧИЛТТАЙ АВТО ЗАМЫН АЖЛЫН ЗУРАГ					Хөндлөн огтлол
	Захирал	Ким Сон Хуан		Хөндлөн огтлол		Масштаб: 1:200
	Ерөнхий.инж	Н.Нямсүрэн		ПК 130+120 - ПК 130+220		үе шат / хуудас / бүх/хууд
	Гүйцэтгэсэн	Ж.Батнасан		ШИФР 04/12		ХО / 545 / 575
"ГЕО ЗУРАГЛАЛ" ХХК	Шалгасан	Г.Намуун				2012/9 сар

130+280

Аас	0.50	м²
Ахөв	1.08	м²
Ацбс	1.52	м²
Асдү	3.70	м²
Аөн	0.77	м²
Аух	3.96	м²
Ашуу	1.40	м²
Ахх	3.47	м²

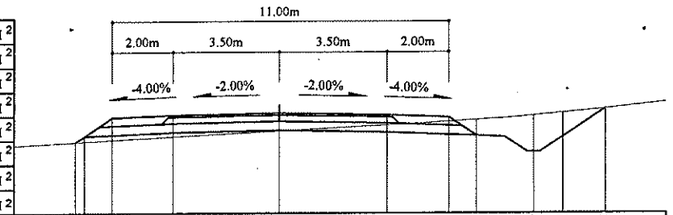

Зай, м	6.71	5.5	3.5	0	3.5	5.5	6.41	8.29	9.24	10.65
Газрын түвшин, м	1125.25	1125.31	1125.42	1125.61	1125.81	1125.92	1125.97	1126.11	1126.2	1126.34
Төлөвлөлтийн түвшин, м	1125.25	1126.05	1126.13	1126.2	1126.13	1126.05	1125.45	1124.9	1125.4	1126.34

130+260

Аас	0.50	м²
Ахөв	1.08	м²
Ацбс	1.52	м²
Асдү	3.70	м²
Аөн	0.90	м²
Аух	3.98	м²
Ашуу	1.40	м²
Ахх	3.46	м²

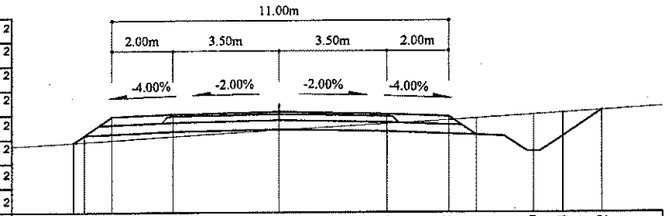

Зай, м	6.76	5.5	3.5	0	3.5	5.5	6.41	8.29	9.24	10.52
Газрын түвшин, м	1125.2	1125.27	1125.39	1125.6	1125.81	1125.92	1125.98	1126.1	1126.16	1126.24
Төлөвлөлтийн түвшин, м	1125.2	1126.04	1126.12	1126.19	1126.12	1126.04	1125.43	1124.89	1125.39	1126.24

130+240

Аас	0.50	м²
Ахөв	1.08	м²
Ацбс	1.52	м²
Асдү	3.70	м²
Аөн	1.41	м²
Аух	4.09	м²
Ашуу	1.40	м²
Ахх	3.50	м²

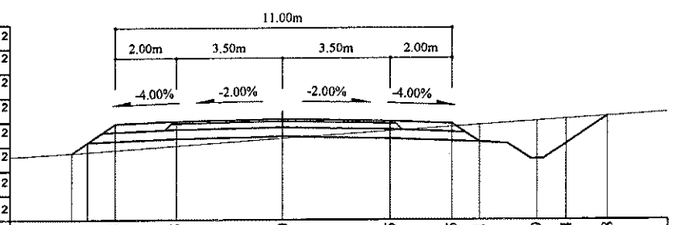

Зай, м	6.93	6.41	5.5	3.5	0	3.5	5.5	6.41	8.29	9.24	10.58
Газрын түвшин, м	1125.02	1125.05	1125.12	1125.25	1125.5	1125.74	1125.88	1125.94	1126.07	1126.13	1126.22
Төлөвлөлтийн түвшин, м	1125.02	1125.37	1125.98	1126.06	1126.13	1126.06	1125.98	1125.37	1124.83	1125.33	1126.22

130+340

Аас	0.50	м²
Ахөв	1.08	м²
Ацбс	1.52	м²
Асдү	3.70	м²
Аөн	8.10	м²
Аух		м²
Ашуу	1.40	м²
Ахх	3.32	м²

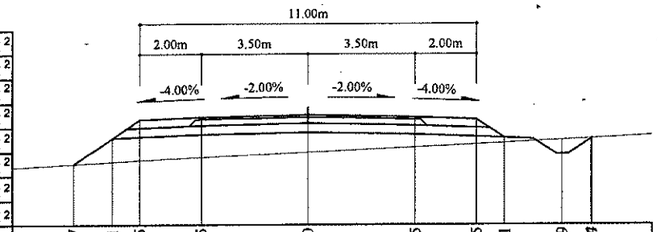

Зай, м	7.7	6.41	5.5	3.5	0	3.5	5.5	6.41	8.29	9.24
Газрын түвшин, м	1124.33	1124.4	1124.45	1124.55	1124.72	1124.88	1124.98	1125.02	1125.11	1125.16
Төлөвлөлтийн түвшин, м	1124.33	1125.19	1125.79	1125.87	1125.94	1125.87	1125.79	1125.19	1124.64	1125.16

130+320

Аас	0.50	м²
Ахөв	1.08	м²
Ацбс	1.52	м²
Асдү	3.70	м²
Аөн	3.91	м²
Аух	1.14	м²
Ашуу	1.40	м²
Ахх	3.42	м²

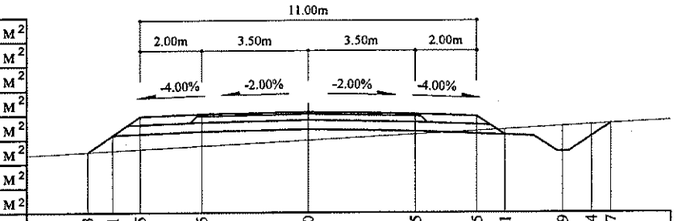

Зай, м	7.23	6.41	5.5	3.5	0	3.5	5.5	6.41	8.29	9.24	9.87
Газрын түвшин, м	1124.77	1124.82	1124.86	1124.97	1125.16	1125.35	1125.46	1125.51	1125.61	1125.66	1125.7
Төлөвлөлтийн түвшин, м	1124.77	1125.32	1125.93	1126.01	1126.08	1126.01	1125.93	1125.32	1124.78	1125.28	1125.7

130+300

Аас	0.50	м²
Ахөв	1.08	м²
Ацбс	1.52	м²
Асдү	3.70	м²
Аөн	1.43	м²
Аух	2.80	м²
Ашуу	1.40	м²
Ахх	3.42	м²



Зай, м	6.86	5.5	3.5	0	3.5	5.5	6.41	8.29	9.24	10.25
Газрын түвшин, м	1125.11	1125.19	1125.3	1125.5	1125.68	1125.78	1125.83	1125.93	1125.98	1126.03
Төлөвлөлтийн түвшин, м	1125.11	1126.02	1126.1	1126.17	1126.1	1126.02	1125.41	1124.87	1125.37	1126.03

Тайлбар:

Аас - Асфальт бетон хучилт
Ахөв - Хөвөө
Ацбс - Цементээр бэхжүүлсэн суурь
Асдү - Суурийн доод үе
Аөн - Дүүргэлт
Аух - Ухмал
Ашуу - Шуудууны эзэлхүүн
Ахх - Хөрс хуулалт

УБ хот. СБД 6-р хороо Бага тойруу, 37Б. Олон Улсын Худалдааны төв	БУЛГАН - ХИШИГ-ӨНДӨР - ГУРВАН БУЛАГ ЧИГЛЭЛИЙН 133.7км ХАТУУ ХУЧИЛТТАЙ АВТО ЗАМЫН АЖЛЫН ЗУРАГ				Хөндлөн огтлол	
	Захирал	Ким Сон Хуан		Хөндлөн огтлол	Масштаб: 1:200	
	Ерөнхий инж	Н.Нямсүрэн		ПК 130+240 - ПК 130+340	үе шат	хуудас / бүх/хууд
	Гүйцэтгэсэн	Ж.Батнасан		ШИФР 04/12	ХО	546 / 575
"ГЕО ЗУРАГЛАЛ" ХХК	Шалгасан	Г.Намуун			2012/9 сар	

130+400

Аас	0.50	м²
Ахөв	1.08	м²
Ацбс	1.52	м²
Асдү	3.70	м²
Аөн	16.56	м²
Аух	0.34	м²
Ашуу	1.40	м²
Ахх	3.21	м²

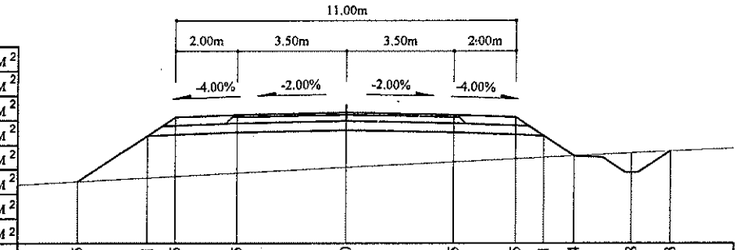

Зай, м	8.65	6.41	5.5	3.5	0	3.5	5.5	6.41	7.4	9.28	10.53
Газрын түвшин, м	1122.98	1123.1	1123.15	1123.26	1123.45	1123.62	1123.72	1123.77	1123.82	1123.91	1123.97
Төлөвлөлтийн түвшин, м	1122.98	1124.48	1125.08	1125.16	1125.23	1125.16	1125.08	1124.48	1123.82	1123.27	1123.97

130+460

Аас	0.50	м²
Ахөв	1.08	м²
Ацбс	1.52	м²
Асдү	3.70	м²
Аөн	13.30	м²
Аух	0.29	м²
Ашуу	1.40	м²
Ахх	3.08	м²

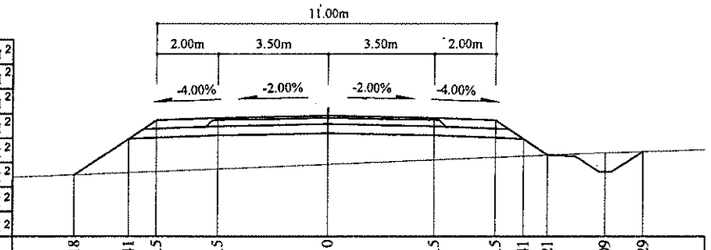

Зай, м	8.18	6.41	5.5	3.5	0	3.5	5.5	6.41	7.21	9.09	10.29
Газрын түвшин, м	1122.28	1122.35	1122.39	1122.48	1122.62	1122.77	1122.85	1122.89	1122.93	1123.01	1123.05
Төлөвлөлтийн түвшин, м	1122.28	1123.46	1124.06	1124.14	1124.21	1124.14	1124.06	1123.46	1122.93	1122.38	1123.05

130+380

Аас	0.50	м²
Ахөв	1.08	м²
Ацбс	1.52	м²
Асдү	3.70	м²
Аөн	13.80	м²
Аух	0.29	м²
Ашуу	1.40	м²
Ахх	3.12	м²

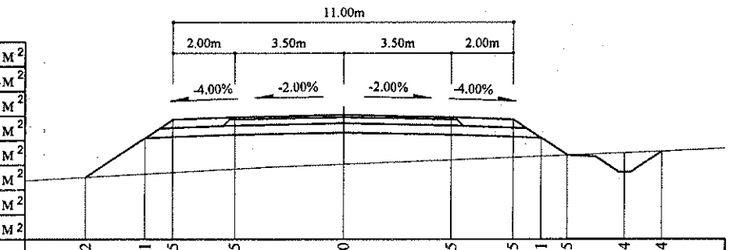

Зай, м	8.32	6.41	5.5	3.5	0	3.5	5.5	6.41	7.25	9.14	10.34
Газрын түвшин, м	1123.49	1123.6	1123.65	1123.76	1123.91	1124.05	1124.13	1124.17	1124.2	1124.28	1124.32
Төлөвлөлтийн түвшин, м	1123.49	1124.76	1125.37	1125.45	1125.52	1125.45	1125.37	1124.76	1124.2	1123.66	1124.32

130+440

Аас	0.50	м²
Ахөв	1.08	м²
Ацбс	1.52	м²
Асдү	3.70	м²
Аөн	15.75	м²
Аух	0.25	м²
Ашуу	1.40	м²
Ахх	3.18	м²

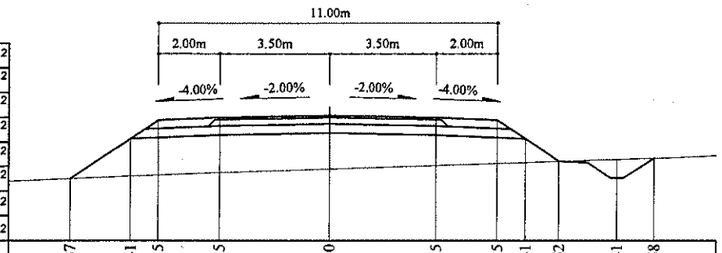

Зай, м	8.37	6.41	5.5	3.5	0	3.5	5.5	6.41	7.52	9.41	10.58
Газрын түвшин, м	1122.5	1122.58	1122.61	1122.7	1122.81	1122.93	1122.99	1123.02	1123.06	1123.12	1123.16
Төлөвлөлтийн түвшин, м	1122.5	1123.8	1124.41	1124.49	1124.56	1124.49	1124.41	1123.8	1123.06	1122.51	1123.16

130+360

Аас	0.50	м²
Ахөв	1.08	м²
Ацбс	1.52	м²
Асдү	3.70	м²
Аөн	11.35	м²
Аух	0.32	м²
Ашуу	1.40	м²
Ахх	3.01	м²

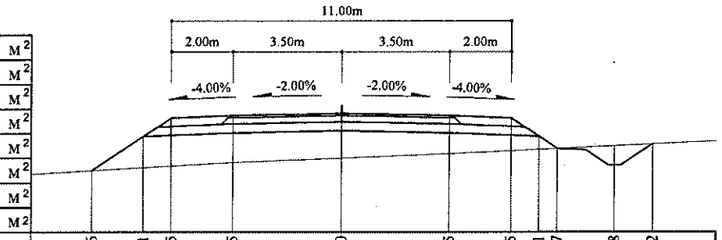

Зай, м	8.06	6.41	5.5	3.5	0	3.5	5.5	6.41	7	8.88	10.12
Газрын түвшин, м	1123.9	1123.99	1124.05	1124.16	1124.3	1124.44	1124.54	1124.58	1124.61	1124.7	1124.75
Төлөвлөлтийн түвшин, м	1123.9	1125	1125.61	1125.69	1125.76	1125.69	1125.61	1125	1124.61	1124.06	1124.75

130+420

Аас	0.50	м²
Ахөв	1.08	м²
Ацбс	1.52	м²
Асдү	3.70	м²
Аөн	17.75	м²
Аух	0.35	м²
Ашуу	1.40	м²
Ахх	3.22	м²

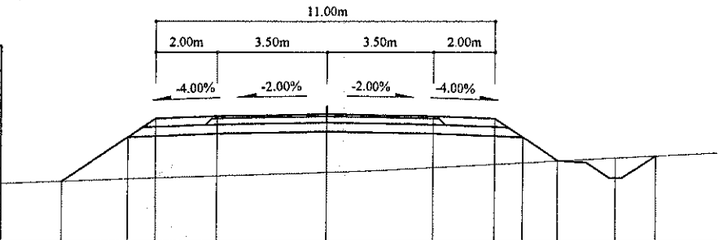

Зай, м	8.55	6.41	5.5	3.5	0	3.5	5.5	6.41	7.57	9.45	10.72
Газрын түвшин, м	1122.72	1122.79	1122.82	1122.89	1123	1123.15	1123.26	1123.31	1123.37	1123.47	1123.54
Төлөвлөлтийн түвшин, м	1122.72	1124.14	1124.75	1124.83	1124.9	1124.83	1124.75	1124.14	1123.37	1122.82	1123.54

Тайлбар:

Аас - Асфальт бетон хучилт
Ахөв - Хөвөө
Ацбс - Цементээр бэхжүүлсэн суурь
Асдү - Суурийн доод үе
Аөн - Дүүргэлт
Аух - Ухмал
Ашуу - Шуудууны эзэлхүүн
Ахх - Хөрс хуулалт

УБ хот СБД 6-р хороо Бага тойруу, 37Б. Олон Улсын Худалдааны төв	БУЛГАН - ХИШИГ-ӨНДӨР - ГУРВАН БУЛАГ ЧИГЛЭЛИЙН 133.7км ХАТУУ ХУЧИЛТТАЙ АВТО ЗАМЫН АЖЛЫН ЗУРАГ				Хөндлөн огтлол	
	Захирал	Ким Сон Хуан		Хөндлөн огтлол	Масштаб: 1:200	
	Ерөнхий.инж	Н.Нямсүрэн		ПК 130+360 - ПК 130+460	үе шат	хуудас / бүх/хууд
	Гүйцэтгэсэн	Ж.Батнасан		ШИФР 04/12	ХО	547 / 575
"ГЕО ЗУРАГЛАЛ" ХХК	Шалгасан	Г.Намуун			2012/9 сар	

130+520

Аас	0.50	м²
Ахөв	1.08	м²
Ацбс	1.52	м²
Асдү	3.70	м²
Аөн	18.52	м²
Аух	0.29	м²
Ашуу	1.40	м²
Ахх	3.27	м²

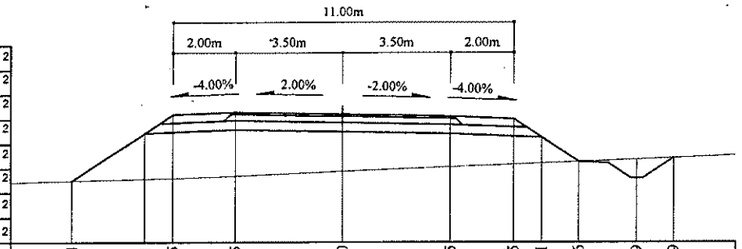

Зай, м	8.74	6.41	5.5	3.5	0	3.5	5.5	6.41	7.6	9.49	10.69
Газрын түвшин, м	1121.06	1121.12	1121.14	1121.22	1121.36	1121.51	1121.59	1121.63	1121.68	1121.76	1121.81
Төлөвлөлтийн түвшин, м	1121.06	1122.62	1123.22	1123.3	1123.23	1123.16	1123.08	1122.48	1121.68	1121.13	1121.81

130+580

Аас	0.50	м²
Ахөв	1.08	м²
Ацбс	1.52	м²
Асдү	3.70	м²
Аөн	23.63	м²
Аух	0.26	м²
Ашуу	1.40	м²
Ахх	3.46	м²



Зай, м	9.17	6.41	5.5	3.5	0	3.5	5.5	6.41	8.14	10.03	11.23
Газрын түвшин, м	1120.06	1120.15	1120.17	1120.24	1120.35	1120.46	1120.52	1120.55	1120.61	1120.66	1120.73
Төлөвлөлтийн түвшин, м	1120.06	1121.9	1122.51	1122.59	1122.52	1122.45	1122.37	1121.76	1120.61	1120.06	1120.73

130+500

Аас	0.50	м²
Ахөв	1.08	м²
Ацбс	1.52	м²
Асдү	3.70	м²
Аөн	17.49	м²
Аух	0.29	м²
Ашуу	1.40	м²
Ахх	3.23	м²



Зай, м	8.56	6.41	5.5	3.5	0	3.5	5.5	6.41	7.58	9.46	10.66
Газрын түвшин, м	1121.4	1121.45	1121.48	1121.56	1121.7	1121.84	1121.92	1121.96	1122	1122.08	1122.13
Төлөвлөлтийн түвшин, м	1121.4	1122.84	1123.44	1123.52	1123.54	1123.47	1123.39	1122.78	1122	1121.46	1122.13

130+560

Аас	0.50	м²
Ахөв	1.08	м²
Ацбс	1.52	м²
Асдү	3.70	м²
Аөн	19.05	м²
Аух	0.25	м²
Ашуу	1.40	м²
Ахх	3.30	м²

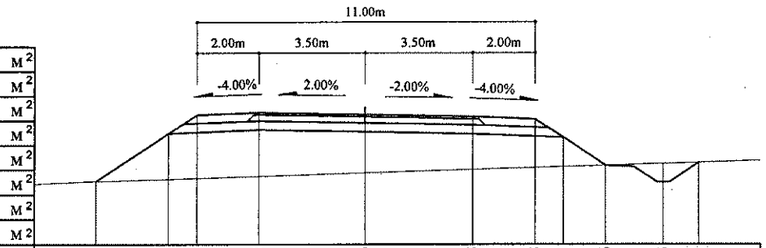

Зай, м	8.74	6.41	5.5	3.5	0	3.5	5.5	6.41	7.76	9.65	10.81
Газрын түвшин, м	1120.56	1120.63	1120.65	1120.72	1120.82	1120.93	1120.99	1121.02	1121.06	1121.12	1121.16
Төлөвлөлтийн түвшин, м	1120.56	1122.11	1122.71	1122.79	1122.72	1122.65	1122.57	1121.97	1121.06	1120.52	1121.16

130+480

Аас	0.50	м²
Ахөв	1.08	м²
Ацбс	1.52	м²
Асдү	3.70	м²
Аөн	14.62	м²
Аух	0.29	м²
Ашуу	1.40	м²
Ахх	3.13	м²

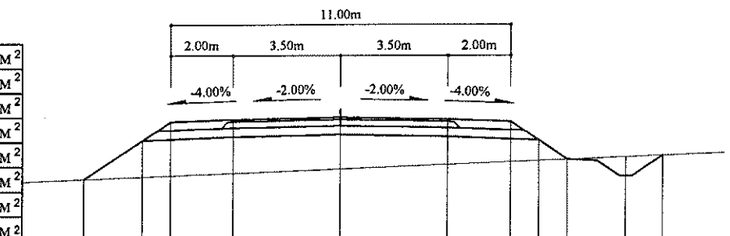

Зай, м	8.28	6.41	5.5	3.5	0	3.5	5.5	6.41	7.34	9.23	10.44
Газрын түвшин, м	1121.87	1121.94	1121.97	1122.05	1122.19	1122.33	1122.42	1122.45	1122.49	1122.57	1122.62
Төлөвлөлтийн түвшин, м	1121.87	1123.12	1123.72	1123.8	1123.87	1123.8	1123.72	1123.12	1122.49	1121.95	1122.62

130+540

Аас	0.50	м²
Ахөв	1.08	м²
Ацбс	1.52	м²
Асдү	3.70	м²
Аөн	18.95	м²
Аух	0.30	м²
Ашуу	1.40	м²
Ахх	3.29	м²

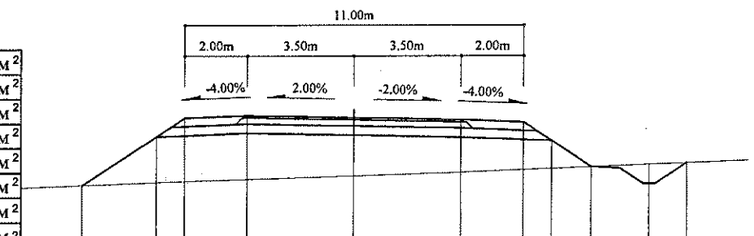

Зай, м	8.79	6.41	5.5	3.5	0	3.5	5.5	6.41	7.68	9.57	10.78
Газрын түвшин, м	1120.76	1120.86	1120.89	1120.95	1121.06	1121.18	1121.26	1121.3	1121.36	1121.43	1121.48
Төлөвлөлтийн түвшин, м	1120.76	1122.34	1122.95	1123.03	1122.96	1122.89	1122.81	1122.2	1121.36	1120.81	1121.48

Тайлбар:

Аас - Асфальт бетон хучилт
Ахөв - Хөвөө
Ацбс - Цементээр бэхжүүлсэн суурь
Асдү - Суурийн доод үе
Аөн - Дүүргэлт
Аух - Ухмал
Ашуу - Шуудууны эзэлхүүн
Ахх - Хөрс хуулалт

УБ хот. СБД 6-р хороо Бага тойруу, 37Б. Олон Улсын Худалдааны төв
"ГЕО ЗУРАГЛАЛ" ХХК

БУЛГАН - ХИШИГ-ӨНДӨР - ГУРВАН БУЛАГ ЧИГЛЭЛИЙН 133.7км ХАТУУ ХУЧИЛТТАЙ АВТО ЗАМЫН АЖЛЫН ЗУРАГ

Захирал	Ким Сон Хуан		Хөндлөн огтлол
Ерөнхий инж	Н.Нямсүрэн		ПК 130+480 - ПК 130+580
Гүйцэтгэсэн	Ж.Батнасан		ШИФР 04/12
Шалгасан	Г.Намуун		

Хөндлөн огтлол

Масштаб: 1:200		
үе шат	хуудас	бүх/хууд
ХО	548	575
2012/9 сар		

130+640

Аас	0.50	м²
Ахөв	1.08	м²
Ацбс	1.52	м²
Асдү	3.70	м²
Аөн	29.66	м²
Аух	0.26	м²
Ашуу	1.40	м²
Ахх	3.67	м²



Зай, м	9.74	6.41	5.5	3.5	0	3.5	5.5	6.41	8.6	10.48	11.65
Газрын түвшин, м	1119.27	1119.38	1119.41	1119.48	1119.6	1119.72	1119.79	1119.82	1119.89	1119.95	1119.99
Төлөвлөлтийн түвшин, м	1119.27	1121.49	1122.09	1122.17	1122.1	1122.03	1121.95	1121.35	1119.89	1119.34	1119.99

130+700

Аас	0.50	м²
Ахөв	1.08	м²
Ацбс	1.52	м²
Асдү	3.70	м²
Аөн	28.32	м²
Аух	0.24	м²
Ашуу	1.40	м²
Ахх	3.63	м²

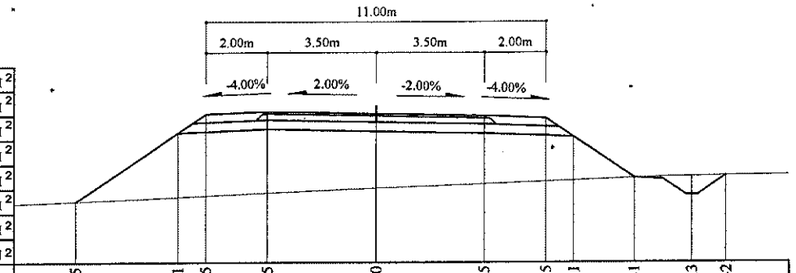

Зай, м	9.75	6.41	5.5	3.5	0	3.5	5.5	6.41	8.41	10.3	11.42
Газрын түвшин, м	1119.15	1119.29	1119.33	1119.42	1119.58	1119.71	1119.79	1119.82	1119.9	1119.96	1119.97
Төлөвлөлтийн түвшин, м	1119.15	1121.38	1121.98	1122.06	1121.99	1121.92	1121.84	1121.24	1119.9	1119.36	1119.97

130+620

Аас	0.50	м²
Ахөв	1.08	м²
Ацбс	1.52	м²
Асдү	3.70	м²
Аөн	28.66	м²
Аух	0.26	м²
Ашуу	1.40	м²
Ахх	3.63	м²

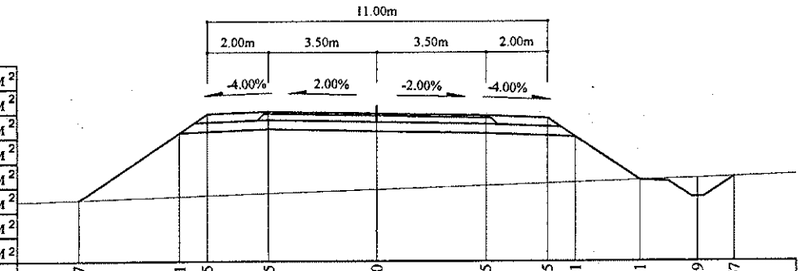

Зай, м	9.67	6.41	5.5	3.5	0	3.5	5.5	6.41	8.51	10.39	11.57
Газрын түвшин, м	1119.42	1119.53	1119.57	1119.64	1119.76	1119.88	1119.95	1119.98	1120.06	1120.12	1120.16
Төлөвлөлтийн түвшин, м	1119.42	1121.59	1122.2	1122.28	1122.21	1122.14	1122.06	1121.45	1120.06	1119.51	1120.16

130+680

Аас	0.50	м²
Ахөв	1.08	м²
Ацбс	1.52	м²
Асдү	3.70	м²
Аөн	30.69	м²
Аух	0.24	м²
Ашуу	1.40	м²
Ахх	3.72	м²



Зай, м	9.8	6.41	5.5	3.5	0	3.5	5.5	6.41	8.79	10.67	11.84
Газрын түвшин, м	1119.12	1119.26	1119.3	1119.36	1119.44	1119.53	1119.57	1119.6	1119.65	1119.71	1119.75
Төлөвлөлтийн түвшин, м	1119.12	1121.38	1121.99	1122.07	1122	1121.93	1121.85	1121.24	1119.65	1119.11	1119.75

130+600

Аас	0.50	м²
Ахөв	1.08	м²
Ацбс	1.52	м²
Асдү	3.70	м²
Аөн	26.71	м²
Аух	0.28	м²
Ашуу	1.40	м²
Ахх	3.57	м²

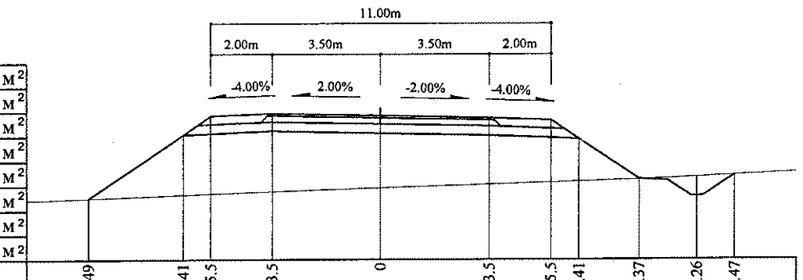

Зай, м	9.49	6.41	5.5	3.5	0	3.5	5.5	6.41	8.37	10.26	11.47
Газрын түвшин, м	1119.68	1119.78	1119.82	1119.89	1120.01	1120.12	1120.19	1120.22	1120.28	1120.35	1120.41
Төлөвлөлтийн түвшин, м	1119.68	1121.73	1122.34	1122.42	1122.35	1122.28	1122.2	1121.59	1120.28	1119.74	1120.41

130+660

Аас	0.50	м²
Ахөв	1.08	м²
Ацбс	1.52	м²
Асдү	3.70	м²
Аөн	28.87	м²
Аух	0.27	м²
Ашуу	1.40	м²
Ахх	3.64	м²

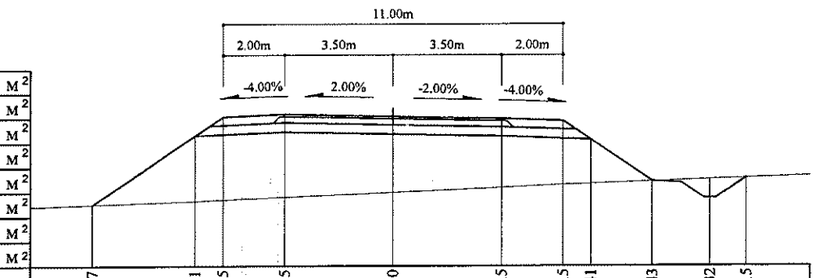

Зай, м	9.77	6.41	5.5	3.5	0	3.5	5.5	6.41	8.43	10.32	11.5
Газрын түвшин, м	1119.18	1119.29	1119.33	1119.42	1119.58	1119.74	1119.82	1119.86	1119.93	1120	1120.04
Төлөвлөлтийн түвшин, м	1119.18	1121.42	1122.02	1122.1	1122.03	1121.96	1121.88	1121.28	1119.93	1119.38	1120.04

Тайлбар:

Аас -	Асфальт бетон хучилт	Аөн -	Дүүргэлт
Ахөв -	Хөвөө	Аух -	Ухмал
Ацбс -	Цементээр бэхжүүлсэн суурь	Ашуу -	Шуудууны эзэлхүүн
Асдү -	Суурийн доод үе	Ахх -	Хөрс хуулалт

УБ.хот СБД 6-р хороо Бага тойруу, 37Б. Олон Улсын Худалдааны төв	БУЛГАН - ХИШИГ-ӨНДӨР - ГУРВАН БУЛАГ ЧИГЛЭЛИЙН 133.7км ХАТУУ ХУЧИЛТТАЙ АВТО ЗАМЫН АЖЛЫН ЗУРАГ				Хөндлөн огтлол	
	Захирал	Ким Сон Хуан		Хөндлөн огтлол	Масштаб: 1:200	
	Ерөнхий.инж	Н.Нямсүрэн		ПК 130+600 - ПК 130+700	үе шат	хуудас / бүх/хуудас
	Гүйцэтгэсэн	Ж.Батнасан		ШИФР 04/12	ХО	549 / 575
"ГЕО ЗУРАГЛАЛ" ХХК	Шалгасан	Г.Намуун			2012/9 сар	

130+760

Аас	0.50	м²
Ахөв	1.08	м²
Ацбс	1.52	м²
Асдү	3.70	м²
Аөн	28.04	м²
Аух	0.31	м²
Ашуу	1.40	м²
Ахх	3.62	м²

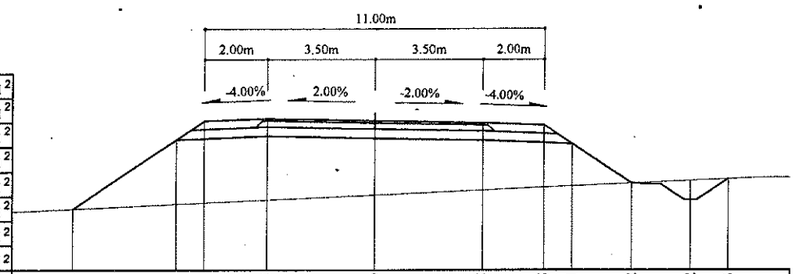

Зай, м	9.78	6.41	5.5	3.5	0	3.5	5.5	6.41	8.32	10.2	11.43
Газрын түвшин, м	1119.31	1119.48	1119.52	1119.61	1119.77	1119.93	1120.02	1120.06	1120.15	1120.23	1120.29
Төлөвлөлтийн түвшин, м	1119.31	1121.56	1122.17	1122.25	1122.18	1122.11	1122.03	1121.42	1120.15	1119.6	1120.29

130+820

Аас	0.50	м²
Ахөв	1.08	м²
Ацбс	1.52	м²
Асдү	3.70	м²
Аөн	14.49	м²
Аух	0.18	м²
Ашуу	1.40	м²
Ахх	3.13	м²

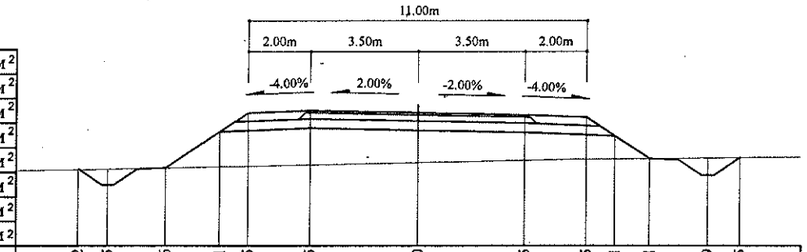

Зай, м	11.02	10.05	8.16	6.41	5.5	3.5	0	3.5	5.5	6.41	7.51	9.39	10.45
Газрын түвшин, м	1120.82	1120.84	1120.88	1120.92	1120.93	1120.98	1121.05	1121.12	1121.16	1121.17	1121.18	1121.19	1121.21
Төлөвлөлтийн түвшин, м	1120.82	1120.33	1120.88	1122.05	1122.65	1122.73	1122.66	1122.59	1122.51	1121.91	1121.18	1120.63	1121.21

130+740

Аас	0.50	м²
Ахөв	1.08	м²
Ацбс	1.52	м²
Асдү	3.70	м²
Аөн	30.84	м²
Аух	0.13	м²
Ашуу	1.40	м²
Ахх	3.72	м²

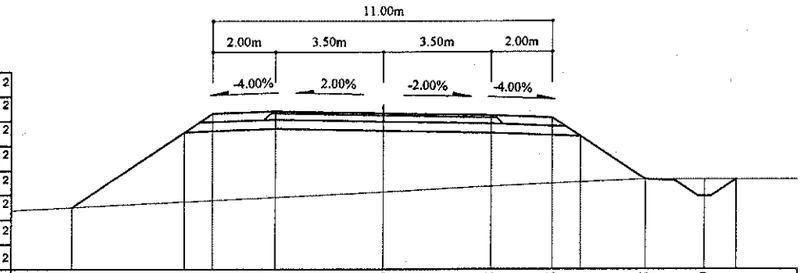

Зай, м	10.08	6.41	5.5	3.5	0	3.5	5.5	6.41	8.5	10.39	11.41
Газрын түвшин, м	1119.02	1119.2	1119.25	1119.35	1119.53	1119.7	1119.79	1119.83	1119.93	1119.94	1119.93
Төлөвлөлтийн түвшин, м	1119.02	1121.47	1122.07	1122.15	1122.08	1122.01	1121.93	1121.33	1119.93	1119.38	1119.93

130+800

Аас	0.50	м²
Ахөв	1.08	м²
Ацбс	1.52	м²
Асдү	3.70	м²
Аөн	19.50	м²
Аух	0.16	м²
Ашуу	1.40	м²
Ахх	3.32	м²

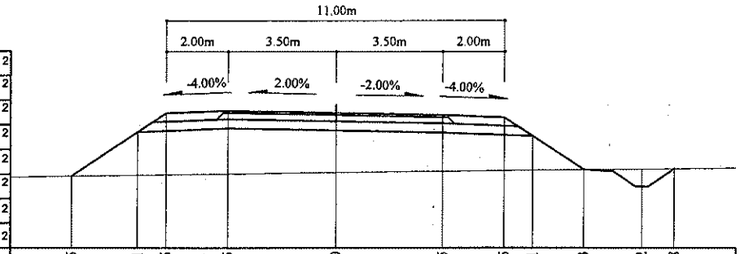

Зай, м	8.55	6.41	5.5	3.5	0	3.5	5.5	6.41	8.03	9.92	10.98
Газрын түвшин, м	1120.43	1120.45	1120.47	1120.49	1120.54	1120.58	1120.6	1120.61	1120.63	1120.65	1120.66
Төлөвлөлтийн түвшин, м	1120.43	1121.85	1122.46	1122.54	1122.47	1122.4	1122.32	1121.71	1120.63	1120.09	1120.66

130+720

Аас	0.50	м²
Ахөв	1.08	м²
Ацбс	1.52	м²
Асдү	3.70	м²
Аөн	30.10	м²
Аух	0.15	м²
Ашуу	1.40	м²
Ахх	3.70	м²

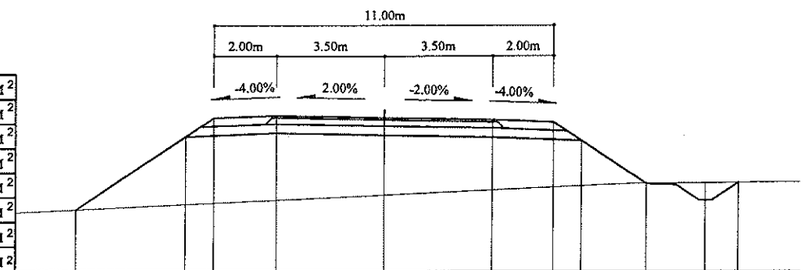

Зай, м	9.98	6.41	5.5	3.5	0	3.5	5.5	6.41	8.51	10.39	11.46
Газрын түвшин, м	1119.03	1119.2	1119.24	1119.34	1119.51	1119.66	1119.75	1119.79	1119.87	1119.89	1119.9
Төлөвлөлтийн түвшин, м	1119.03	1121.4	1122.01	1122.09	1122.02	1121.95	1121.87	1121.26	1119.87	1119.32	1119.9

130+780

Аас	0.50	м²
Ахөв	1.08	м²
Ацбс	1.52	м²
Асдү	3.70	м²
Аөн	24.99	м²
Аух	0.24	м²
Ашуу	1.40	м²
Ахх	3.47	м²

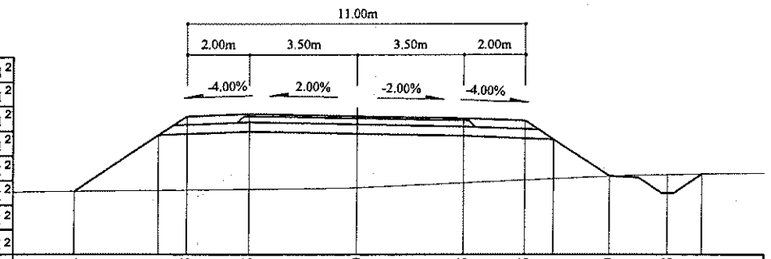

Зай, м	9.14	6.41	5.5	3.5	0	3.5	5.5	6.41	8.19	10.08	11.21
Газрын түвшин, м	1119.87	1119.91	1119.92	1119.94	1119.99	1120.15	1120.24	1120.28	1120.36	1119.82	1120.43
Төлөвлөлтийн түвшин, м	1119.87	1121.69	1122.3	1122.38	1122.31	1122.24	1122.16	1121.55	1120.36	1119.82	1120.43

Тайлбар:

- Аас - Асфальт бетон хучилт
- Ахөв - Хөвөө
- Ацбс - Цементээр бэхжүүлсэн суурь
- Асдү - Суурийн доод үе
- Аөн - Дүүргэлт
- Аух - Ухмал
- Ашуу - Шуудууны эзэлхүүн
- Ахх - Хөрс хуулалт

УБ хот. СБД 6-р хороо Бага тойруу, 37Б. Олон Улсын Худалдааны төв	БУЛГАН - ХИШИГ-ӨНДӨР - ГУРВАН БУЛАГ ЧИГЛЭЛИЙН 133.7км ХАТУУ ХУЧИЛТТАЙ АВТО ЗАМЫН АЖЛЫН ЗУРАГ				Хөндлөн огтлол	
	~~Захирал~~	~~Ким Сон Хуан~~		~~Хөндлөн~~ огтлол	Масштаб: 1:200	
	Ерөнхий.инж	Н.Нямсүрэн		ПК 130+720 - ПК 130+820	үе шат	хуудас / бүх/хууд
	Гүйцэтгэсэн	Ж.Батнасан		ШИФР 04/12	ХО	550 / 575
"ГЕО ЗУРАГЛАЛ" ХХК	Шалгасан	Г.Намуун			2012/9 сар	

130+880

Аас	0.50	м²
Ахөв	1.08	м²
Ацбс	1.52	м²
Асдү	3.70	м²
Аөн	9.56	м²
Аух	0.22	м²
Ашуу	1.40	м²
Ахх	2.95	м²

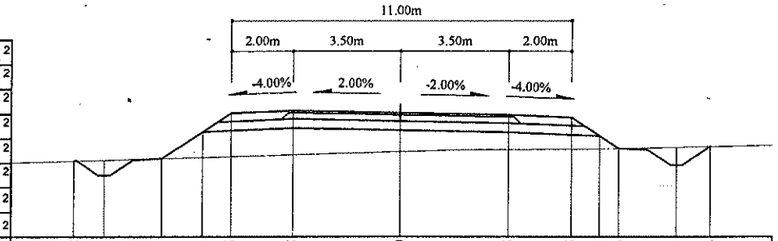

Зай, м	10.62	9.61	7.73	6.41	5.5	3.5	0	3.5	5.5	6.41	7.03	8.91	10.04
Газрын түвшин, м	1121.86	1121.89	1121.95	1121.98	1122.01	1122.07	1122.17	1122.24	1122.25	1122.26	1122.27	1122.32	1122.34
Төлөвлөлтийн түвшин, м	1121.86	1121.4	1121.95	1122.82	1123.43	1123.51	1123.44	1123.37	1123.29	1122.68	1122.27	1121.73	1122.34

130+940

Аас	0.50	м²
Ахөв	1.08	м²
Ацбс	1.52	м²
Асдү	3.70	м²
Аөн	10.20	м²
Аух	0.17	м²
Ашуу	1.40	м²
Ахх	2.98	м²

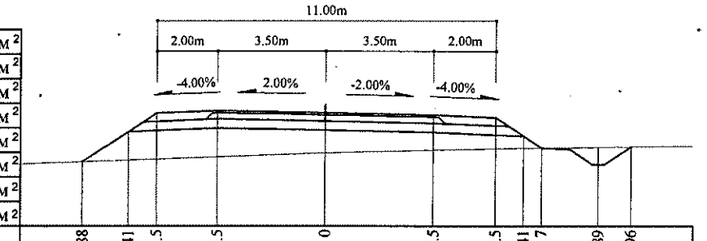

Зай, м	7.88	6.41	5.5	3.5	0	3.5	5.5	6.41	7	8.89	9.96
Газрын түвшин, м	1122.44	1122.49	1122.52	1122.6	1122.72	1122.81	1122.86	1122.88	1122.88	1122.91	1122.92
Төлөвлөлтийн түвшин, м	1122.44	1123.42	1124.03	1124.11	1124.04	1123.97	1123.89	1123.28	1122.88	1122.34	1122.92

130+860

Аас	0.50	м²
Ахөв	1.08	м²
Ацбс	1.52	м²
Асдү	3.70	м²
Аөн	9.67	м²
Аух	0.31	м²
Ашуу	1.40	м²
Ахх	2.93	м²

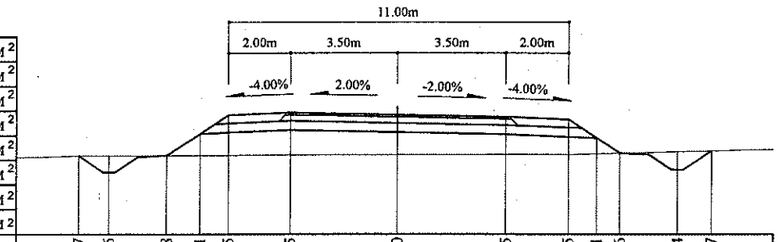

Зай, м	10.37	9.36	7.48	6.41	5.5	3.5	0	3.5	5.5	6.41	7.16	9.04	10.17
Газрын түвшин, м	1121.81	1121.82	1121.83	1121.83	1121.83	1121.84	1121.85	1121.86	1121.87	1121.88	1121.9	1121.95	1121.97
Төлөвлөлтийн түвшин, м	1121.81	1121.28	1121.83	1122.54	1123.15	1123.23	1123.16	1123.09	1123.01	1122.4	1121.9	1121.36	1121.97

130+920

Аас	0.50	м²
Ахөв	1.08	м²
Ацбс	1.52	м²
Асдү	3.70	м²
Аөн	11.54	м²
Аух	0.19	м²
Ашуу	1.40	м²
Ахх	3.02	м²



Зай, м	10.79	9.8	7.92	6.41	5.5	3.5	0	3.5	5.5	6.41	7.17	9.06	10.14
Газрын түвшин, м	1122.19	1122.22	1122.26	1122.3	1122.32	1122.37	1122.46	1122.55	1122.6	1122.61	1122.62	1122.65	1122.67
Төлөвлөлтийн түвшин, м	1122.19	1121.72	1122.26	1123.27	1123.88	1123.96	1123.89	1123.82	1123.74	1123.13	1122.62	1122.07	1122.67

130+840

Аас	0.50	м²
Ахөв	1.08	м²
Ацбс	1.52	м²
Асдү	3.70	м²
Аөн	12.24	м²
Аух	0.30	м²
Ашуу	1.40	м²
Ахх	3.02	м²

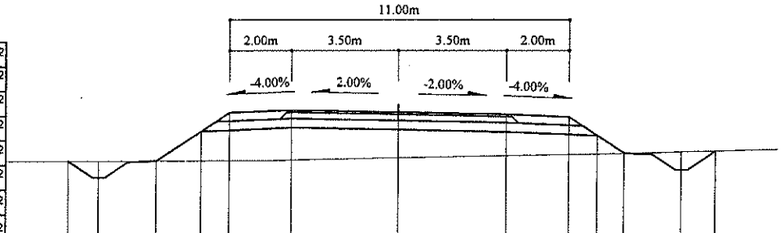

Зай, м	10.74	9.73	7.85	6.41	5.5	3.5	0	3.5	5.5	6.41	7.27	9.16	10.28
Газрын түвшин, м	1121.3	1121.31	1121.32	1121.32	1121.33	1121.34	1121.41	1121.48	1121.52	1121.54	1121.56	1121.61	1121.63
Төлөвлөлтийн түвшин, м	1121.3	1120.77	1121.32	1122.28	1122.88	1122.96	1122.89	1122.82	1122.74	1122.14	1121.56	1121.02	1121.63

130+900

Аас	0.50	м²
Ахөв	1.08	м²
Ацбс	1.52	м²
Асдү	3.70	м²
Аөн	11.43	м²
Аух	0.23	м²
Ашуу	1.40	м²
Ахх	3.01	м²

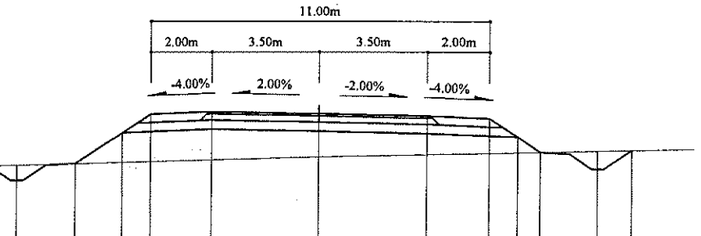

Зай, м	10.8	9.8	7.91	6.41	5.5	3.5	0	3.5	5.5	6.41	7.15	9.03	10.15
Газрын түвшин, м	1121.99	1122.02	1122.07	1122.11	1122.13	1122.19	1122.28	1122.36	1122.4	1122.42	1122.44	1122.48	1122.5
Төлөвлөлтийн түвшин, м	1121.99	1121.52	1122.07	1123.07	1123.68	1123.76	1123.69	1123.62	1123.54	1122.93	1122.44	1121.89	1122.5

Тайлбар:

- Аас - Асфальт бетон хучилт
- Ахөв - Хөвөө
- Ацбс - Цементээр бэхжүүлсэн суурь
- Асдү - Суурийн доод үе
- Аөн - Дүүргэлт
- Аух - Ухмал
- Ашуу - Шуудууны эзэлхүүн
- Ахх - Хөрс хуулалт

УБ хот СБД 6-р хороо Бага тойруу, 37Б. Одон Улсын Худалдааны төв	БУЛГАН - ХИШИГ-ӨНДӨР - ГУРВАН БУЛАГ ЧИГЛЭЛИЙН 133.7км ХАТУУ ХУЧИЛТТАЙ АВТО ЗАМЫН АЖЛЫН ЗУРАГ					Хөндлөн огтлол
	Захирал	Ким Сон Хуан		Хөндлөн огтлол	Масштаб: 1:200	
	Ерөнхий инж	Н.Нямсүрэн		ПК 130+840 - ПК 130+940	үе шат	хуудас / бүх/хууд
	Гүйцэтгэсэн	Ж.Батнасан		ШИФР 04/12	ХО	551 / 575
"ГЕО ЗУРАГЛАЛ" ХХК	Шалгасан	Г.Намуун			2012/9 сар	

131+000

Аас	0.50	м²
Ахөв	1.08	м²
Ацбс	1.52	м²
Асдү	3.70	м²
Аөн	10.61	м²
Аух	0.19	м²
Ашуу	1.40	м²
Ахх	2.98	м²

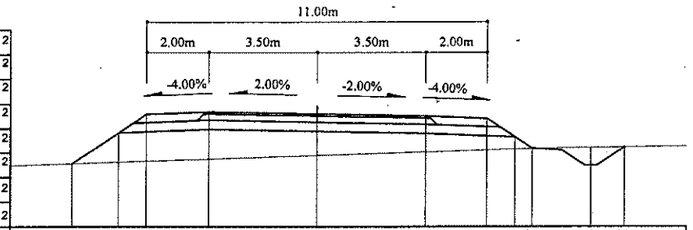

Зай, м	7.92	6.41	5.5	3.5	0	3.5	5.5	6.41	8.85	9.95
Газрын түвшин, м	1122.84	1122.89	1122.92	1122.98	1123.1	1123.21	1123.28	1123.31	1123.36	1123.38
Төлөвлөлтийн түвшин, м	1122.84	1123.84	1124.45	1124.53	1124.46	1124.39	1124.31	1123.7 1123.33	1122.78	1123.38

131+060

Аас	0.50	м²
Ахөв	1.08	м²
Ацбс	1.52	м²
Асдү	3.70	м²
Аөн	4.54	м²
Аух		м²
Ашуу	1.40	м²
Ахх	2.70	м²

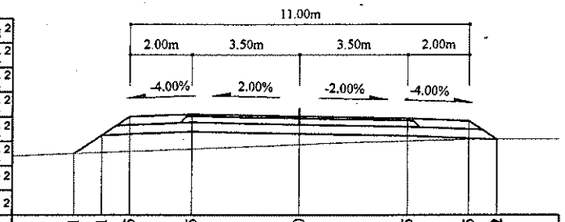

Зай, м	7.31	6.41	5.5	3.5	0	3.5	5.5	6.42
Газрын түвшин, м	1123.67	1123.7	1123.74	1123.82	1123.97	1124.08	1124.13	1124.13
Төлөвлөлтийн түвшин, м	1123.67	1124.27	1124.87	1124.95	1124.88	1124.81	1124.73	1124.13

130+980

Аас	0.50	м²
Ахөв	1.08	м²
Ацбс	1.52	м²
Асдү	3.70	м²
Аөн	10.18	м²
Аух	0.18	м²
Ашуу	1.40	м²
Ахх	2.97	м²

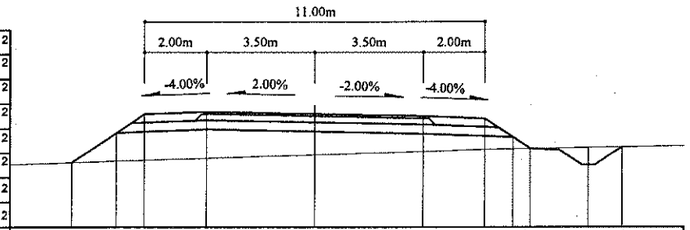

Зай, м	7.87	6.41	5.5	3.5	0	3.5	5.5	6.41	8.85	9.94
Газрын түвшин, м	1122.73	1122.78	1122.81	1122.87	1122.99	1123.1	1123.17	1123.18	1123.22	1123.24
Төлөвлөлтийн түвшин, м	1122.73	1123.7	1124.31	1124.39	1124.32	1124.25	1124.17	1123.56 1123.19	1122.65	1123.24

131+040

Аас	0.50	м²
Ахөв	1.08	м²
Ацбс	1.52	м²
Асдү	3.70	м²
Аөн	9.53	м²
Аух	0.11	м²
Ашуу	1.40	м²
Ахх	2.94	м²

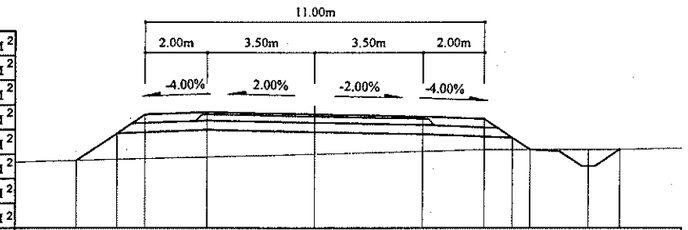

Зай, м	7.72	6.41	5.5	3.5	0	3.5	5.5	6.41 6.99	8.88	9.91
Газрын түвшин, м	1123.25	1123.29	1123.31	1123.36	1123.45	1123.54	1123.6	1123.6 1123.6	1123.6	1123.61
Төлөвлөлтийн түвшин, м	1123.25	1124.12	1124.73	1124.81	1124.74	1124.67	1124.59	1123.98 1123.6	1123.05	1123.61

130+960

Аас	0.50	м²
Ахөв	1.08	м²
Ацбс	1.52	м²
Асдү	3.70	м²
Аөн	10.25	м²
Аух	0.18	м²
Ашуу	1.40	м²
Ахх	2.97	м²

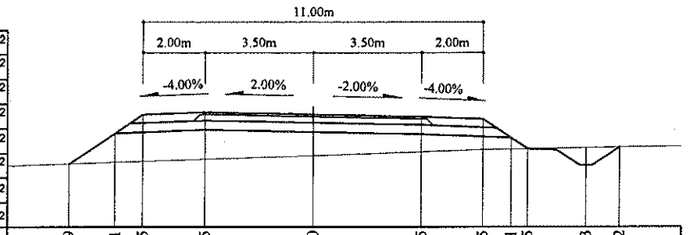

Зай, м	7.9	6.41	5.5	3.5	0	3.5	5.5	6.41 6.95	8.83	9.92
Газрын түвшин, м	1122.56	1122.62	1122.65	1122.72	1122.84	1122.97	1123.04	1123.05 1123.06	1123.09	1123.11
Төлөвлөлтийн түвшин, м	1122.56	1123.56	1124.17	1124.25	1124.18	1124.11	1124.03	1123.42 1123.06	1122.52	1123.11

131+020

Аас	0.50	м²
Ахөв	1.08	м²
Ацбс	1.52	м²
Асдү	3.70	м²
Аөн	10.97	м²
Аух	0.18	м²
Ашуу	1.40	м²
Ахх	2.99	м²

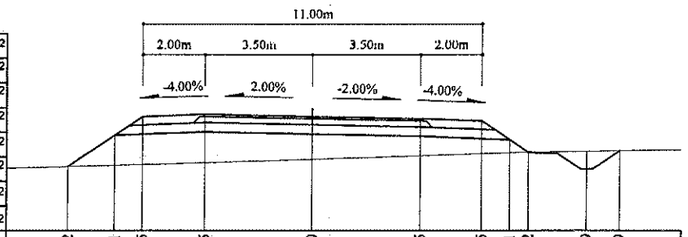

Зай, м	7.92	6.41	5.5	3.5	0	3.5	5.5	6.41 7.02	8.9	9.99
Газрын түвшин, м	1122.98	1123.01	1123.04	1123.1	1123.21	1123.33	1123.4	1123.43 1123.44	1123.47	1123.49
Төлөвлөлтийн түвшин, м	1122.98	1123.98	1124.59	1124.67	1124.6	1124.53	1124.45	1123.84 1123.44	1122.89	1123.49

Тайлбар:

Аас - Асфальт бетон хучилт
Ахөв - Хөвөө
Ацбс - Цементээр бэхжүүлсэн суурь
Асдү - Суурийн доод үе
Аөн - Дүүргэлт
Аух - Ухмал
Ашуу - Шуудууны эзэлхүүн
Ахх - Хөрс хуулалт

УБ хот, СБД 6-р хороо
Бага тойруу, 37Б. Олон Улсын Худалдааны төв
"ГЕО ЗУРАГЛАЛ" ХХК

БУЛГАН - ХИШИГ-ӨНДӨР - ГУРВАН БУЛАГ ЧИГЛЭЛИЙН 133.7км ХАТУУ ХУЧИЛТТАЙ АВТО ЗАМЫН АЖЛЫН ЗУРАГ

Хөндлөн огтлол

Захирал	Ким Сон Хуан		Хөндлөн огтлол	Масштаб; 1:200
Ерөнхий инж	Н.Нямсүрэн		ПК 130+960 - ПК 131+060	үе шат / хуудас / бүх/хуудас
Гүйцэтгэсэн	Ж.Батнасан		ШИФР 04/12	ХО / 552 / 575
Шалгасан	Г.Намуун			2012/9 сар

131+120

Аас	0.50	м²
Ахөв	1.08	м²
Ацбс	1.52	м²
Асдү	3.70	м²
Аөн	2.65	м²
Аух	0.85	м²
Ашуу	1.40	м²
Ахх	3.32	м²

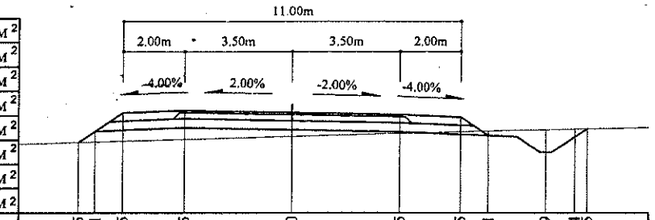

Зай, м	6.95	6.41	5.5	3.5	0	3.5	5.5	6.41	8.29	9.24 9.65
Газрын түвшин, м	1124.33	1124.34	1124.37	1124.42	1124.52	1124.62	1124.68	1124.7	1124.74	1124.76 1124.77
Төлөвлөлтийн түвшин, м	1124.33	1124.69	1125.29	1125.37	1125.3	1125.23	1125.15	1124.55	1124	1124.5 1124.77

131+100

Аас	0.50	м²
Ахөв	1.08	м²
Ацбс	1.52	м²
Асдү	3.70	м²
Аөн	4.07	м²
Аух	0.29	м²
Ашуу	1.40	м²
Ахх	3.31	м²



Зай, м	7.11	6.41	5.5	3.5	0	3.5	5.5	6.41	8.29	9.46
Газрын түвшин, м	1124.08	1124.1	1124.12	1124.17	1124.26	1124.35	1124.4	1124.43	1124.48	1124.5
Төлөвлөлтийн түвшин, м	1124.08	1124.55	1125.15	1125.23	1125.16	1125.09	1125.01	1124.41	1123.86	1124.5

131+080

Аас	0.50	м²
Ахөв	1.08	м²
Ацбс	1.52	м²
Асдү	3.70	м²
Аөн	3.96	м²
Аух	0.44	м²
Ашуу	1.40	м²
Ахх	3.34	м²

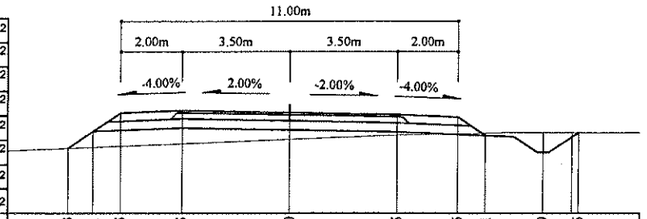

Зай, м	7.23	6.41	5.5	3.5	0	3.5	5.5	6.41	8.29	9.45
Газрын түвшин, м	1123.86	1123.89	1123.93	1124.01	1124.14	1124.28	1124.32	1124.34	1124.36	1124.36
Төлөвлөлтийн түвшин, м	1123.86	1124.41	1125.01	1125.09	1125.02	1124.95	1124.87	1124.27	1123.72	1124.36

131+180

Аас	0.50	м²
Ахөв	1.08	м²
Ацбс	1.52	м²
Асдү	3.70	м²
Аөн	1.30	м²
Аух	2.04	м²
Ашуу	1.40	м²
Ахх	3.33	м²



Зай, м	6.74	5.5	3.5	0	3.5	5.5	6.41	8.29	9.24	9.92
Газрын түвшин, м	1124.89	1124.93	1124.98	1125.09	1125.2	1125.27	1125.3	1125.34	1125.36	1125.38
Төлөвлөлтийн түвшин, м	1124.89	1125.72	1125.8	1125.73	1125.66	1125.58	1124.97	1124.43	1124.93	1125.38

131+160

Аас	0.50	м²
Ахөв	1.08	м²
Ацбс	1.52	м²
Асдү	3.70	м²
Аөн	1.51	м²
Аух	1.84	м²
Ашуу	1.40	м²
Ахх	3.34	м²



Зай, м	6.81	5.5	3.5	0	3.5	5.5	6.41	8.29	9.24	9.86
Газрын түвшин, м	1124.7	1124.75	1124.81	1124.93	1125.05	1125.11	1125.13	1125.17	1125.18	1125.2
Төлөвлөлтийн түвшин, м	1124.7	1125.58	1125.66	1125.59	1125.52	1125.44	1124.83	1124.28	1124.78	1125.2

131+140

Аас	0.50	м²
Ахөв	1.08	м²
Ацбс	1.52	м²
Асдү	3.70	м²
Аөн	1.73	м²
Аух	1.37	м²
Ашуу	1.40	м²
Ахх	3.32	м²



Зай, м	6.81	5.5	3.5	0	3.5	5.5	6.41	8.29	9.24	9.77
Газрын түвшин, м	1124.56	1124.6	1124.66	1124.75	1124.85	1124.9	1124.93	1124.96	1124.98	1124.99
Төлөвлөлтийн түвшин, м	1124.56	1125.44	1125.52	1125.45	1125.38	1125.3	1124.69	1124.14	1124.64	1124.99

Тайлбар:

Аас - Асфальт бетон хучилт
Ахөв - Хөвөө
Ацбс - Цементээр бэхжүүлсэн суурь
Асдү - Суурийн доод үе
Аөн - Дүүргэлт
Аух - Ухмал
Ашуу - Шуудууны эзэлхүүн
Ахх - Хөрс хуулалт

УБ хот, ЄБД 6-р хороо Бага тойруу, 37Б. Олон Улсын Худалдааны төв	БУЛГАН - ХИШИГ-ӨНДӨР - ГУРВАН БУЛАГ ЧИГЛЭЛИЙН 133.7км ХАТУУ ХУЧИЛТТАЙ АВТО ЗАМЫН АЖЛЫН ЗУРАГ			Хөндлөн огтлол	
	Захирал	Ким Сон Хуан		Хөндлөн огтлол	Масштаб: 1:200
	Ерөнхий инж	Н.Нямсүрэн		ПК 131+080 - ПК 131+180	үе шат / хуудас / бүх/хууд
	Гүйцэтгэсэн	Ж.Батнасан		ШИФР 04/12	ХО / 553 / 575
"ГЕО ЗУРАГЛАЛ" ХХК	Шалгасан	Г.Намуун			2012/9 сар

131+240

Аас	0.50	м²
Ахөв	1.08	м²
Ацбс	1.52	м²
Асдү	3.70	м²
Аөн	0.94	м²
Аух	3.25	м²
Ашуу	1.40	м²
Ахх	3.36	м²



Зай, м	6.7	5.5	3.5	0	3.5	5.5	6.41	8.29	9.24	10.11
Газрын түвшин, м	1125.34	1125.38	1125.45	1125.59	1125.75	1125.84	1125.87	1125.89	1125.91	1125.92
Төлөвлөлтийн түвшин, м	1125.34	1126.14	1126.22	1126.15	1126.08	1126	1125.39	1124.85	1125.35	1125.92

131+220

Аас	0.50	м²
Ахөв	1.08	м²
Ацбс	1.52	м²
Асдү	3.70	м²
Аөн	0.20	м²
Аух	5.59	м²
Ашуу	1.40	м²
Ахх	3.40	м²



Зай, м	6.53	5.5	3.5	0	3.5	5.5	6.41	8.29	9.24	10.47
Газрын түвшин, м	1125.32	1125.36	1125.46	1125.63	1125.8	1125.89	1125.93	1125.98	1126	1126.03
Төлөвлөлтийн түвшин, м	1125.32	1126	1126.08	1126.01	1125.94	1125.86	1125.25	1124.71	1125.21	1126.03

131+200

Аас	0.50	м²
Ахөв	1.08	м²
Ацбс	1.52	м²
Асдү	3.70	м²
Аөн	0.48	м²
Аух	3.18	м²
Ашуу	1.40	м²
Ахх	3.33	м²



Зай, м	6.59	5.5	3.5	0	3.5	5.5	6.41	8.29	9.24	10.08
Газрын түвшин, м	1125.13	1125.17	1125.25	1125.38	1125.46	1125.51	1125.53	1125.58	1125.6	1125.62
Төлөвлөлтийн түвшин, м	1125.13	1125.86	1125.94	1125.87	1125.8	1125.72	1125.11	1124.57	1125.07	1125.62

131+300

Аас	0.50	м²
Ахөв	1.08	м²
Ацбс	1.52	м²
Асдү	3.70	м²
Аөн	3.44	м²
Аух	0.68	м²
Ашуу	1.40	м²
Ахх	3.35	м²

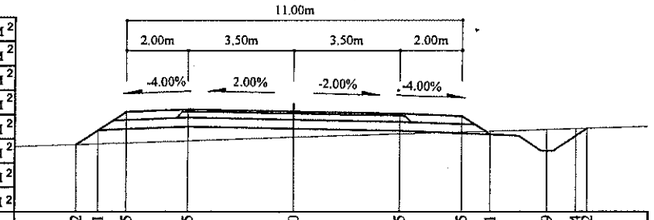

Зай, м	7.12	6.41	5.5	3.5	0	3.5	5.5	6.41	8.29	9.24 9.62
Газрын түвшин, м	1125.48	1125.51	1125.54	1125.61	1125.74	1125.84	1125.9	1125.93	1125.98	1126.01 1126.02
Төлөвлөлтийн түвшин, м	1125.48	1125.96	1126.56	1126.64	1126.57	1126.5	1126.42	1125.82	1125.27	1125.77 1126.02

131+280

Аас	0.50	м²
Ахөв	1.08	м²
Ацбс	1.52	м²
Асдү	3.70	м²
Аөн	1.63	м²
Аух	1.35	м²
Ашуу	1.40	м²
Ахх	3.31	м²



Зай, м	6.82 6.41	5.5	3.5	0	3.5	5.5	6.41	8.29	9.24 9.71	
Газрын түвшин, м	1125.54 1125.55	1125.58	1125.65	1125.76	1125.86	1125.89	1125.9	1125.92	1125.94 1125.94	
Төлөвлөлтийн түвшин, м	1125.54 1125.82	1126.42	1126.5	1126.43	1126.36	1126.28	1125.68	1125.13	1125.63 1125.94	

131+260

Аас	0.50	м²
Ахөв	1.08	м²
Ацбс	1.52	м²
Асдү	3.70	м²
Аөн	1.20	м²
Аух	1.98	м²
Ашуу	1.40	м²
Ахх	3.32	м²



Зай, м	6.74	5.5	3.5	0	3.5	5.5	6.41	8.29	9.24	9.84
Газрын түвшин, м	1125.45	1125.49	1125.56	1125.67	1125.79	1125.83	1125.84	1125.87	1125.88	1125.89
Төлөвлөлтийн түвшин, м	1125.45	1126.28	1126.36	1126.29	1126.22	1126.14	1125.53	1124.99	1125.49	1125.89

Тайлбар:

Аас - Асфальт бетон хучилт
Ахөв - Хөвөө
Ацбс - Цементээр бэхжүүлсэн суурь
Асдү - Суурийн доод үе
Аөн - Дүүргэлт
Аух - Ухмал
Ашуу - Шуудууны эзэлхүүн
Ахх - Хөрс хуулалт

УБ хот, СБД 6-р хороо Бага тойруу, 37Б. Олон Улсын Худалдааны төв	БУЛГАН - ХИШИГ-ӨНДӨР - ГУРВАН БУЛАГ ЧИГЛЭЛИЙН 133.7км ХАТУУ ХУЧИЛТТАЙ АВТО ЗАМЫН АЖЛЫН ЗҮРАГ				Хөндлөн огтлол
	Захирал	Ким Сон Хуан		Хөндлөн огтлол	Масштаб: 1:200
	Ерөнхий.инж	Н.Нямсүрэн		ПК 131+200 - ПК 131+300	үе шат / хуудас / бүх/хууд
	Гүйцэтгэсэн	Ж.Батнасан		ШИФР 04/12	ХО / 554 / 575
"ГЕО ЗУРАГЛАЛ" ХХК	Шалгасан	Г.Намуун			2012/9 сар

131+360

Аас	0.50	м²
Ахөв	1.08	м²
Ацбс	1.52	м²
Асдү	3.70	м²
Аөн	8.73	м²
Аух	0.17	м²
Ашуу	1.40	м²
Ахх	2.90	м²

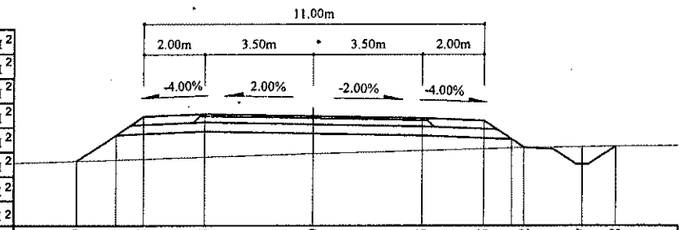

Зай, м	7.69	6.41	5.5	3.5	0	3.5	5.5	6.82	8.7	9.78
Газрын түвшин, м	1125.38	1125.42	1125.45	1125.51	1125.61	1125.72	1125.78	1125.82	1125.84	1125.86
Төлөвлөлтийн түвшин, м	1125.38	1126.23	1126.84	1126.92	1126.85	1126.78	1126.7	1125.82	1125.27	1125.86

131+420

Аас	0.50	м²
Ахөв	1.08	м²
Ацбс	1.52	м²
Асдү	3.70	м²
Аөн	7.84	м²
Аух	0.18	м²
Ашуу	1.40	м²
Ахх	2.87	м²

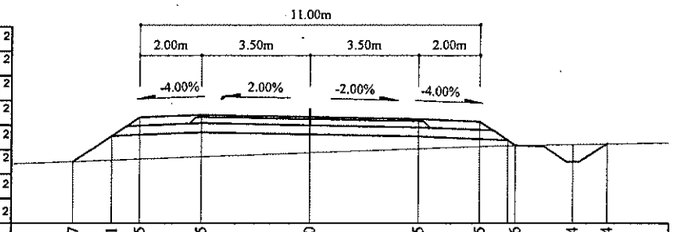

Зай, м	7.67	6.41	5.5	3.5	0	3.5	5.5	6.66	8.54	9.64
Газрын түвшин, м	1125.22	1125.26	1125.3	1125.37	1125.51	1125.64	1125.72	1125.75	1125.79	1125.8
Төлөвлөлтийн түвшин, м	1125.22	1126.06	1126.66	1126.74	1126.67	1126.6	1126.52	1125.75	1125.21	1125.8

131+340

Аас	0.50	м²
Ахөв	1.08	м²
Ацбс	1.52	м²
Асдү	3.70	м²
Аөн	8.64	м²
Аух	0.17	м²
Ашуу	1.40	м²
Ахх	2.89	м²

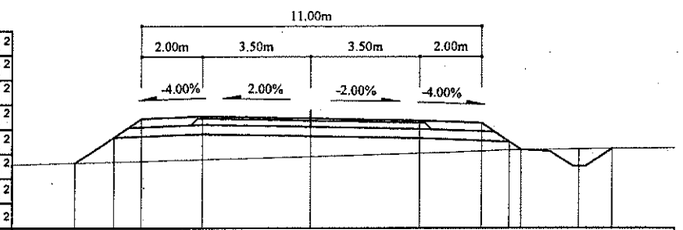

Зай, м	7.67	6.41	5.5	3.5	0	3.5	5.5	6.41 6.8	8.68	9.76
Газрын түвшин, м	1125.35	1125.38	1125.41	1125.47	1125.57	1125.68	1125.75	1125.78 1125.79	1125.81	1125.83
Төлөвлөлтийн түвшин, м	1125.35	1126.19	1126.79	1126.87	1126.8	1126.73	1126.65	1126.05 1125.79	1125.24	1125.83

131+400

Аас	0.50	м²
Ахөв	1.08	м²
Ацбс	1.52	м²
Асдү	3.70	м²
Аөн	8.20	м²
Аух	0.18	м²
Ашуу	1.40	м²
Ахх	2.89	м²

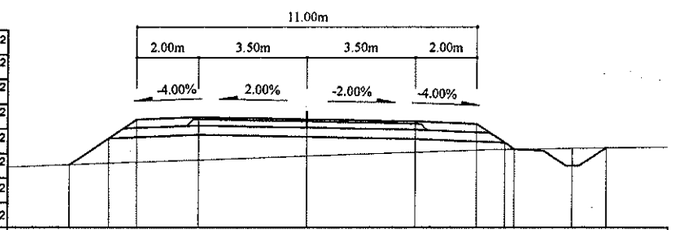

Зай, м	7.7	6.41	5.5	3.5	0	3.5	5.5	6.73	8.61	9.7
Газрын түвшин, м	1125.3	1125.35	1125.39	1125.46	1125.6	1125.72	1125.78	1125.81	1125.84	1125.86
Төлөвлөлтийн түвшин, м	1125.3	1126.16	1126.77	1126.85	1126.78	1126.71	1126.63	1125.81	1125.27	1125.86

131+320

Аас	0.50	м²
Ахөв	1.08	м²
Ацбс	1.52	м²
Асдү	3.70	м²
Аөн	5.87	м²
Аух	0.18	м²
Ашуу	1.40	м²
Ахх	3.37	м²

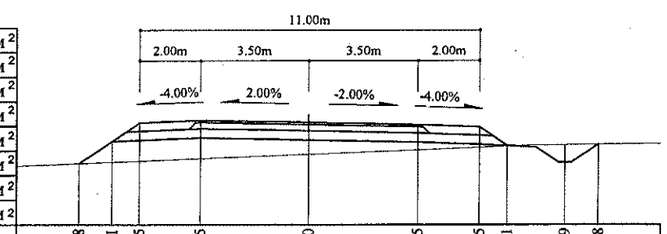

Зай, м	7.48	6.41	5.5	3.5	0	3.5	5.5	6.41	8.29	9.38
Газрын түвшин, м	1125.38	1125.42	1125.46	1125.54	1125.68	1125.82	1125.9	1125.94	1125.99	1126
Төлөвлөлтийн түвшин, м	1125.38	1126.09	1126.7	1126.78	1126.71	1126.64	1126.56	1125.95	1125.41	1126

131+380

Аас	0.50	м²
Ахөв	1.08	м²
Ацбс	1.52	м²
Асдү	3.70	м²
Аөн	8.42	м²
Аух	0.18	м²
Ашуу	1.40	м²
Ахх	2.89	м²

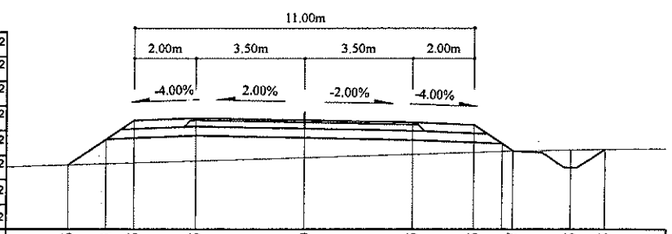

Зай, м	7.66	6.41	5.5	3.5	0	3.5	5.5	6.77	8.65	9.75
Газрын түвшин, м	1125.39	1125.43	1125.46	1125.52	1125.63	1125.74	1125.8	1125.84	1125.87	1125.89
Төлөвлөлтийн түвшин, м	1125.39	1126.22	1126.83	1126.91	1126.84	1126.77	1126.69	1125.84	1125.3	1125.89

Тайлбар:

Аас - Асфальт бетон хучилт
Ахөв - Хөвөө
Ацбс - Цементээр бэхжүүлсэн суурь
Асдү - Суурийн доод үе
Аөн - Дүүргэлт
Аух - Ухмал
Ашуу - Шуудууны эзэлхүүн
Ахх - Хөрс хуулалт

УБ хот. СБД 6-р хороо Бага тойруу, 37Б. Олон Улсын Худалдааны төв
"ГЕО ЗУРАГЛАЛ" ХХК

БУЛГАН - ХИШИГ-ӨНДӨР - ГУРВАН БУЛАГ ЧИГЛЭЛИЙН 133.7км ХАТУУ ХУЧИЛТТАЙ АВТО ЗАМЫН АЖЛЫН ЗУРАГ

Захирал	Ким Сон Хуан		Хөндлөн огтлол
Ерөнхий.инж	Н.Нямсүрэн		ПК 131+320 - ПК 131+420
Гүйцэтгэсэн	Ж.Батнасан		ШИФР 04/12
Шалгасан	Г.Намуун		

Хөндлөн огтлол

Масштаб: 1:200

үе шат	хуудас	бүх/хууд
ХО	555	575

2012/9 сар

131+480

Аас	0.50	м²
Ахөв	1.08	м²
Ацбс	1.52	м²
Асдү	3.70	м²
Аөн	5.53	м²
Аух	0.19	м²
Ашуу	1.40	м²
Ахх	2.77	м²

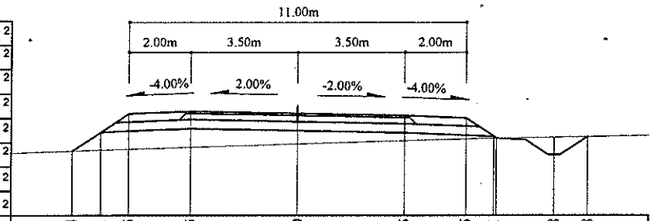

Зай, м	7.34	6.41	5.5	3.5	0	3.5	5.5	6.41	8.38	9.48
Газрын түвшин, м	1125.06	1125.09	1125.12	1125.18	1125.3	1125.41	1125.47	1125.49	1125.52	1125.54
Төлөвлөлтийн түвшин, м	1125.06	1125.68	1126.29	1126.37	1126.3	1126.23	1126.15	1125.54	1124.94	1125.54

131+460

Аас	0.50	м²
Ахөв	1.08	м²
Ацбс	1.52	м²
Асдү	3.70	м²
Аөн	6.84	м²
Аух	0.24	м²
Ашуу	1.40	м²
Ахх	2.82	м²

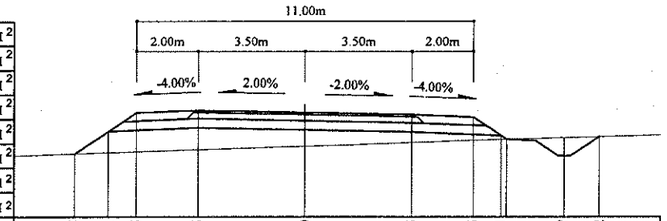

Зай, м	7.5	6.41	5.5	3.5	0	3.5	5.5	6.41	8.47	9.62
Газрын түвшин, м	1125.08	1125.12	1125.14	1125.21	1125.32	1125.45	1125.52	1125.55	1125.61	1125.64
Төлөвлөлтийн түвшин, м	1125.08	1125.81	1126.42	1126.5	1126.43	1126.36	1126.28	1125.67	1125.01	1125.64

131+440

Аас	0.50	м²
Ахөв	1.08	м²
Ацбс	1.52	м²
Асдү	3.70	м²
Аөн	7.19	м²
Аух	0.24	м²
Ашуу	1.40	м²
Ахх	2.84	м²

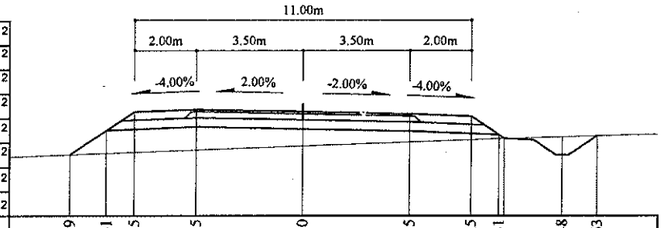

Зай, м	7.59	6.41	5.5	3.5	0	3.5	5.5	6.41	8.48	9.63
Газрын түвшин, м	1125.14	1125.19	1125.22	1125.3	1125.43	1125.56	1125.63	1125.67	1125.73	1125.76
Төлөвлөлтийн түвшин, м	1125.14	1125.93	1126.54	1126.62	1126.55	1126.48	1126.4	1125.79	1125.13	1125.76

131+540

Аас	0.50	м²
Ахөв	1.08	м²
Ацбс	1.52	м²
Асдү	3.70	м²
Аөн	2.32	м²
Аух	1.23	м²
Ашуу	1.40	м²
Ахх	3.33	м²



Зай, м	6.96	6.41	5.5	3.5	0	3.5	5.5	6.41	8.29	9.24	9.7
Газрын түвшин, м	1124.94	1124.97	1125	1125.07	1125.19	1125.31	1125.38	1125.39	1125.42	1125.43	1125.43
Төлөвлөлтийн түвшин, м	1124.94	1125.31	1125.92	1126	1125.93	1125.86	1125.78	1125.17	1124.63	1125.13	1125.43

131+520

Аас	0.50	м²
Ахөв	1.08	м²
Ацбс	1.52	м²
Асдү	3.70	м²
Аөн	2.96	м²
Аух	0.83	м²
Ашуу	1.40	м²
Ахх	3.33	м²



Зай, м	7.05	6.41	5.5	3.5	0	3.5	5.5	6.41	8.29	9.24	9.61
Газрын түвшин, м	1125.01	1125.03	1125.06	1125.13	1125.25	1125.37	1125.43	1125.45	1125.48	1125.49	1125.49
Төлөвлөлтийн түвшин, м	1125.01	1125.44	1126.04	1126.12	1126.05	1125.98	1125.9	1125.3	1124.75	1125.25	1125.49

131+500

Аас	0.50	м²
Ахөв	1.08	м²
Ацбс	1.52	м²
Асдү	3.70	м²
Аөн	4.00	м²
Аух	0.37	м²
Ашуу	1.40	м²
Ахх	3.33	м²



Зай, м	7.15	6.41	5.5	3.5	0	3.5	5.5	6.41	8.29	9.47
Газрын түвшин, м	1125.07	1125.09	1125.12	1125.18	1125.28	1125.39	1125.45	1125.47	1125.51	1125.52
Төлөвлөлтийн түвшин, м	1125.07	1125.56	1126.17	1126.25	1126.18	1126.11	1126.03	1125.42	1124.87	1125.52

Тайлбар:

- Аас - Асфальт бетон хучилт
- Ахөв - Хөвөө
- Ацбс - Цементээр бэхжүүлсэн суурь
- Асдү - Суурийн доод үе
- Аөн - Дүүргэлт
- Аух - Ухмал
- Ашуу - Шуудууны эзэлхүүн
- Ахх - Хөрс хуулалт

УБ хот. СБД 6-р хороо Бага тойруу, 37Б. Олон Улсын Худалдааны төв	БУЛГАН - ХИШИГ-ӨНДӨР - ГУРВАН БУЛАГ ЧИГЛЭЛИЙН 133.7км ХАТУУ ХУЧИЛТТАЙ АВТО ЗАМЫН АЖЛЫН ЗУРАГ				Хөндлөн огтлол	
	Захирал	Ким Сон Хуан		Хөндлөн огтлол	Масштаб: 1:200	
	Ерөнхий.инж	Н.Нямсүрэн		ПК 131+440 - ПК 131+540	үе шат	хуудас / бүх/хууд
	Гүйцэтгэсэн	Ж.Батнасан		ШИФР 04/12	ХО	556 / 575
"ГЕО ЗУРАГЛАЛ" ХХК	Шалгасан	Г.Намуун			2012/9 сар	

131+600

Аас	0.50	м²
Ахөв	1.08	м²
Ацбс	1.52	м²
Асдү	3.70	м²
Аөн	5.78	м²
Аух	0.19	м²
Ашуу	1.40	м²
Ахх	2.78	м²



Зай, м	7.31	6.41	5.5	3.5	0	3.5	5.5	6.41	8.49	9.59
Газрын түвшин, м	1124.33	1124.36	1124.39	1124.44	1124.54	1124.61	1124.65	1124.67	1124.71	1124.73
Төлөвлөлтийн түвшин, м	1124.33	1124.94	1125.54	1125.62	1125.55	1125.48	1125.4	1124.8	1124.12	1124.73

131+580

Аас	0.50	м²
Ахөв	1.08	м²
Ацбс	1.52	м²
Асдү	3.70	м²
Аөн	3.47	м²
Аух	0.70	м²
Ашуу	1.40	м²
Ахх	3.34	м²

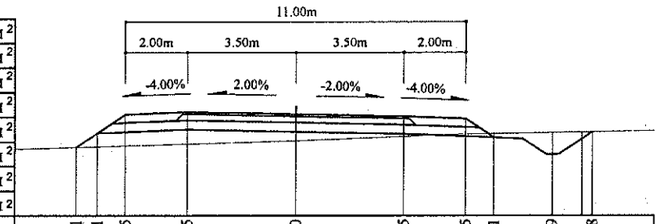

Зай, м	7.1	6.41	5.5	3.5	0	3.5	5.5	6.41	8.29	9.58
Газрын түвшин, м	1124.6	1124.62	1124.65	1124.71	1124.82	1124.96	1125.03	1125.05	1125.08	1125.1
Төлөвлөлтийн түвшин, м	1124.6	1125.06	1125.67	1125.75	1125.68	1125.61	1125.53	1124.92	1124.38	1125.1

131+560

Аас	0.50	м²
Ахөв	1.08	м²
Ацбс	1.52	м²
Асдү	3.70	м²
Аөн	2.61	м²
Аух	1.39	м²
Ашуу	1.40	м²
Ахх	3.37	м²

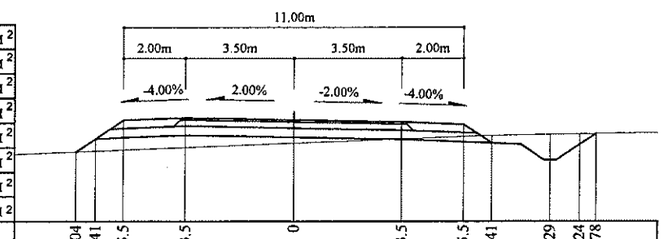

Зай, м	7.04	6.41	5.5	3.5	0	3.5	5.5	6.41	8.29	9.24	9.78
Газрын түвшин, м	1124.76	1124.79	1124.82	1124.9	1125.04	1125.18	1125.26	1125.3	1125.33	1125.35	1125.36
Төлөвлөлтийн түвшин, м	1124.76	1125.19	1125.79	1125.87	1125.8	1125.73	1125.65	1125.05	1124.5	1125	1125.36

131+660

Аас	0.50	м²
Ахөв	1.08	м²
Ацбс	1.52	м²
Асдү	3.70	м²
Аөн	24.88	м²
Аух	0.34	м²
Ашуу	1.40	м²
Ахх	3.51	м²

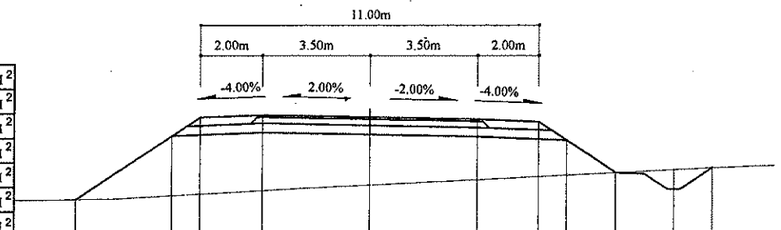

Зай, м	9.54	6.41	5.5	3.5	0	3.5	5.5	6.41	8	9.89	11.14
Газрын түвшин, м	1122.48	1122.61	1122.66	1122.78	1122.96	1123.14	1123.24	1123.28	1123.36	1123.46	1123.52
Төлөвлөлтийн түвшин, м	1122.48	1124.56	1125.17	1125.25	1125.18	1125.11	1125.03	1124.42	1123.36	1122.82	1123.52

131+640

Аас	0.50	м²
Ахөв	1.08	м²
Ацбс	1.52	м²
Асдү	3.70	м²
Аөн	17.65	м²
Аух	0.21	м²
Ашуу	1.40	м²
Ахх	3.27	м²

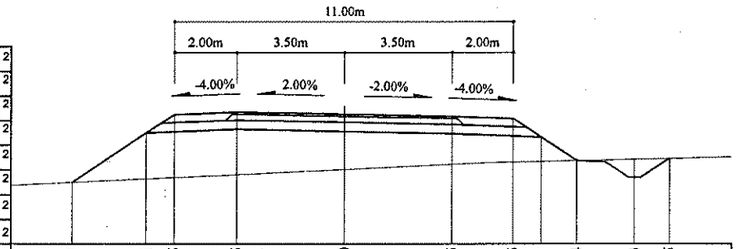

Зай, м	8.81	6.41	5.5	3.5	0	3.5	5.5	6.41	7.54	9.43	10.55
Газрын түвшин, м	1123.09	1123.2	1123.25	1123.34	1123.51	1123.67	1123.75	1123.77	1123.79	1123.84	1123.86
Төлөвлөлтийн түвшин, м	1123.09	1124.69	1125.29	1125.37	1125.3	1125.23	1125.15	1124.55	1123.79	1123.25	1123.86

131+620

Аас	0.50	м²
Ахөв	1.08	м²
Ацбс	1.52	м²
Асдү	3.70	м²
Аөн	9.80	м²
Аух	0.21	м²
Ашуу	1.40	м²
Ахх	2.94	м²

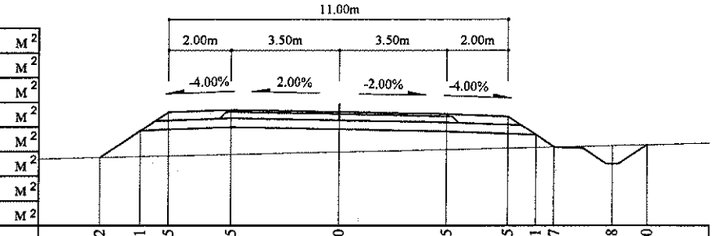

Зай, м	7.72	6.41	5.5	3.5	0	3.5	5.5	6.41	7	8.88	10
Газрын түвшин, м	1123.94	1123.97	1123.99	1124.04	1124.12	1124.2	1124.25	1124.27	1124.28	1124.32	1124.35
Төлөвлөлтийн түвшин, м	1123.94	1124.81	1125.42	1125.5	1125.43	1125.36	1125.28	1124.67	1124.28	1123.74	1124.35

Тайлбар:

Аас - Асфальт бетон хучилт
Ахөв - Хөвөө
Ацбс - Цементээр бэхжүүлсэн суурь
Асдү - Суурийн доод үе
Аөн - Дүүргэлт
Аух - Ухмал
Ашуу - Шуудууны эзэлхүүн
Ахх - Хөрс хуулалт

УБ хот. СБД 6-р хороо Бага тойруу, 37Б. Олон Улсын Худалдааны төв
"ГЕО ЗУРАГЛАЛ" ХХК

БУЛГАН - ХИШИГ-ӨНДӨР - ГУРВАН БУЛАГ ЧИГЛЭЛИЙН 133.7км
ХАТУУ ХУЧИЛТТАЙ АВТО ЗАМЫН АЖЛЫН ЗУРАГ

Захирал	Ким Сон Хуан		Хөндлөн огтлол
Ерөнхий инж	Н.Нямсүрэн		ПК 131+560 - ПК 131+660
Гүйцэтгэсэн	Ж.Батнасан		ШИФР 04/12
Шалгасан	Г.Намуун		

Хөндлөн огтлол

Масштаб: 1:200

үе шат	хуудас	бүх/хууд
ХО	557	575

2012/9 сар

131+720

Аас	0.50	м²
Ахөв	1.08	м²
Ацбс	1.52	м²
Асдү	3.70	м²
Аөн	11.67	м²
Аух	0.21	м²
Ашуу	1.40	м²
Ахх	3.06	м²

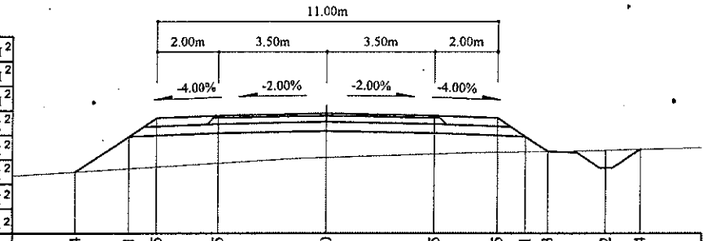

Зай, м	8.14	6.41	5.5	3.5	0	3.5	5.5	6.41	7.13	9.02	10.14
Газрын түвшин, м	1122.9	1123	1123.06	1123.18	1123.37	1123.48	1123.53	1123.55	1123.57	1123.61	1123.64
Төлөвлөлтийн түвшин, м	1122.9	1124.05	1124.66	1124.74	1124.81	1124.74	1124.66	1124.05	1123.57	1123.02	1123.64

131+780

Аас	0.50	м²
Ахөв	1.08	м²
Ацбс	1.52	м²
Асдү	3.70	м²
Аөн	12.37	м²
Аух	0.40	м²
Ашуу	1.40	м²
Ахх	3.01	м²

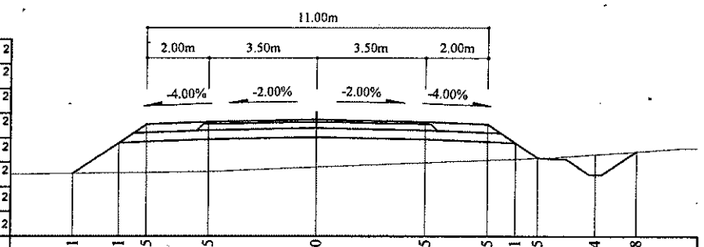

Зай, м	7.91	6.41	5.5	3.5	0	3.5	5.5	6.41	7.15	9.04	10.38
Газрын түвшин, м	1122.68	1122.7	1122.71	1122.74	1122.88	1123.03	1123.11	1123.15	1123.18	1123.3	1123.4
Төлөвлөлтийн түвшин, м	1122.68	1123.68	1124.28	1124.36	1124.43	1124.36	1124.28	1123.68	1123.18	1122.64	1123.4

131+700

Аас	0.50	м²
Ахөв	1.08	м²
Ацбс	1.52	м²
Асдү	3.70	м²
Аөн	21.20	м²
Аух	0.35	м²
Ашуу	1.40	м²
Ахх	3.36	м²

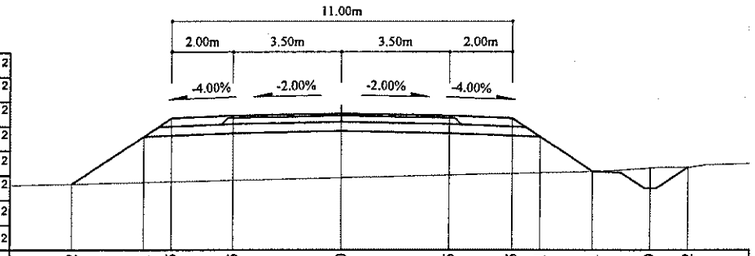

Зай, м	8.72	6.41	5.5	3.5	0	3.5	5.5	6.41	8.1	9.99	11.22
Газрын түвшин, м	1122.64	1122.69	1122.71	1122.76	1122.84	1122.93	1122.98	1123	1123.04	1123.16	1123.18
Төлөвлөлтийн түвшин, м	1122.64	1124.17	1124.78	1124.86	1124.93	1124.86	1124.78	1124.17	1123.04	1122.5	1123.18

131+760

Аас	0.50	м²
Ахөв	1.08	м²
Ацбс	1.52	м²
Асдү	3.70	м²
Аөн	7.04	м²
Аух	0.16	м²
Ашуу	1.40	м²
Ахх	2.84	м²

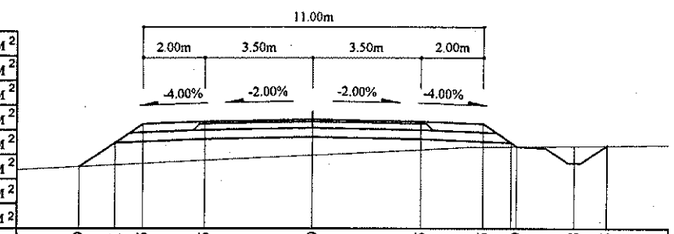

Зай, м	7.59	6.41	5.5	3.5	0	3.5	5.5	6.59	8.48	9.55
Газрын түвшин, м	1123.02	1123.08	1123.12	1123.22	1123.39	1123.57	1123.67	1123.68	1123.7	1123.71
Төлөвлөлтийн түвшин, м	1123.02	1123.8	1124.41	1124.49	1124.56	1124.49	1124.41	1123.68	1123.13	1123.71

131+680

Аас	0.50	м²
Ахөв	1.08	м²
Ацбс	1.52	м²
Асдү	3.70	м²
Аөн	27.30	м²
Аух	0.42	м²
Ашуу	1.40	м²
Ахх	3.52	м²

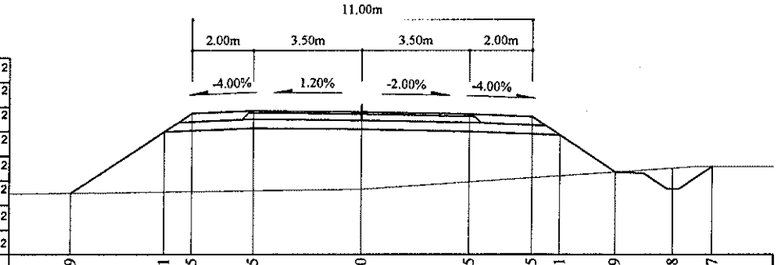

Зай, м	9.39	6.41	5.5	3.5	0	3.5	5.5	6.41	8.19	10.08	11.37
Газрын түвшин, м	1122.42	1122.46	1122.47	1122.5	1122.55	1122.79	1122.93	1122.99	1123.11	1123.24	1123.29
Төлөвлөлтийн түвшин, м	1122.42	1124.41	1125.02	1125.1	1125.06	1124.99	1124.91	1124.3	1123.11	1122.56	1123.29

131+740

Аас	0.50	м²
Ахөв	1.08	м²
Ацбс	1.52	м²
Асдү	3.70	м²
Аөн	8.82	м²
Аух	0.16	м²
Ашуу	1.40	м²
Ахх	2.91	м²

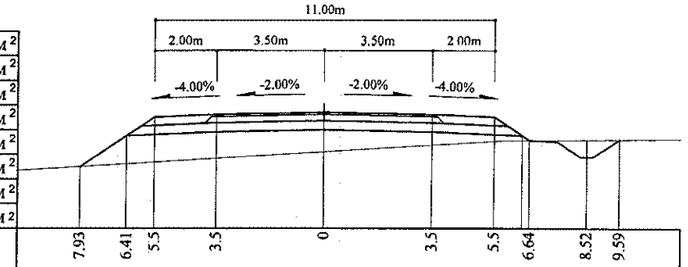

Зай, м	7.93	6.41	5.5	3.5	0	3.5	5.5	6.64	8.52	9.59
Газрын түвшин, м	1122.91	1123.01	1123.06	1123.19	1123.4	1123.62	1123.74	1123.77	1123.79	1123.81
Төлөвлөлтийн түвшин, м	1122.91	1123.92	1124.53	1124.61	1124.68	1124.61	1124.53	1123.77	1123.23	1123.81

Тайлбар:

Аас - Асфальт бетон хучилт
Ахөв - Хөвөө
Ацбс - Цементээр бэхжүүлсэн суурь
Асдү - Суурийн доод үе
Аөн - Дүүргэлт
Аух - Ухмал
Ашуу - Шуудууны эзэлхүүн
Ахх - Хөрс хуулалт

УБ хот, СБД 6-р хороо Бага тойруу, 37Б. Олон Улсын Худалдааны төв	БУЛГАН - ХИШИГ-ӨНДӨР - ГУРВАН БУЛАГ ЧИГЛЭЛИЙН 133.7км ХАТУУ ХУЧИЛТТАЙ АВТО ЗАМЫН АЖЛЫН ЗУРАГ				Хөндлөн огтлол
	Захирал	Ким Сон Хуан		Хөндлөн огтлол	Масштаб: 1:200
	Ерөнхий.инж	Н.Нямсүрэн		ПК 131+680 - ПК 131+780	үе шат / хуудас / бүх/хууд
	Гүйцэтгэсэн	Ж.Батнасан		ШИФР 04/12	ХО / 558 / 575
"ГЕО ЗУРАГЛАЛ" ХХК	Шалгасан	Г.Намуун			2012/9 сар

131+840

Аас	0.50	м²
Ахөв	1.08	м²
Ацбс	1.52	м²
Асдүү	3.70	м²
Аөн	17.35	м²
Аух	0.22	м²
Ашуу	1.40	м²
Ахх	3.23	м²

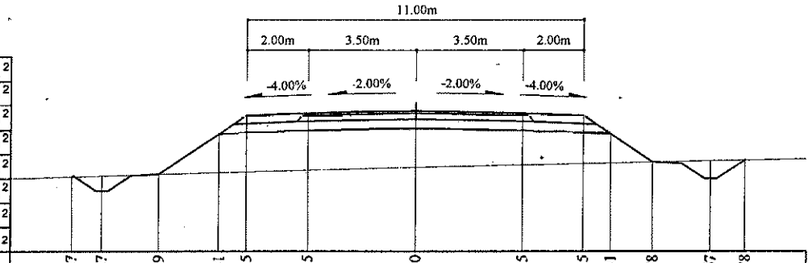

Зай, м	11.27	10.27	8.39	6.41	5.5	3.5	0	3.5	5.5	6.41	7.78	9.67	10.78
Газрын түвшин, м	1121.9	1121.9	1121.98	1121.98	1122.04	1122.06	1122.12	1122.21	1122.3	1122.34	1122.36	1122.39	1122.43	1122.45
Төлөвлөлтийн түвшин, м	1121.9	1121.44	1121.93	1121.98	1123.3	1123.91	1123.99	1124.06	1123.99	1123.91	1123.3	1122.39	1121.84	1122.45

131+900

Аас	0.50	м²
Ахөв	1.08	м²
Ацбс	1.52	м²
Асдүү	3.70	м²
Аөн	32.17	м²
Аух	0.19	м²
Ашуу	1.40	м²
Ахх	3.75	м²

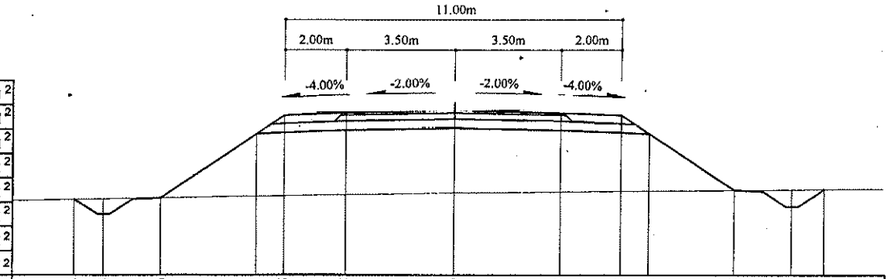

Зай, м	12.4	11.44	9.56	6.41	5.5	3.5	0	3.5	5.5	6.41	9.18	11.05	12.12
Газрын түвшин, м	1120.78	1120.8	1120.83	1120.88	1120.9	1120.93	1120.99	1121.03	1121.05	1121.06	1121.08	1121.1	1121.11
Төлөвлөлтийн түвшин, м	1120.78	1120.28	1120.83	1122.93	1123.53	1123.61	1123.68	1123.61	1123.53	1122.93	1121.68	1120.54	1121.11

131+820

Аас	0.50	м²
Ахөв	1.08	м²
Ацбс	1.52	м²
Асдүү	3.70	м²
Аөн	15.02	м²
Аух	0.25	м²
Ашуу	1.40	м²
Ахх	3.14	м²

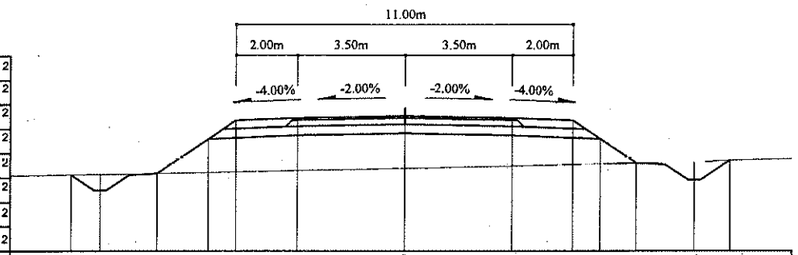

Зай, м	10.94	9.99	8.1	6.41	5.5	3.5	0	3.5	5.5	6.41	7.59	9.48	10.63
Газрын түвшин, м	1122.26	1122.27	1122.3	1122.33	1122.35	1122.4	1122.47	1122.55	1122.59	1122.61	1122.64	1122.67	1122.73
Төлөвлөлтийн түвшин, м	1122.26	1121.75	1122.3	1123.43	1124.03	1124.11	1124.18	1124.11	1124.03	1123.43	1122.64	1122.09	1122.73

131+880

Аас	0.50	м²
Ахөв	1.08	м²
Ацбс	1.52	м²
Асдүү	3.70	м²
Аөн	23.48	м²
Аух	0.23	м²
Ашуу	1.40	м²
Ахх	3.45	м²

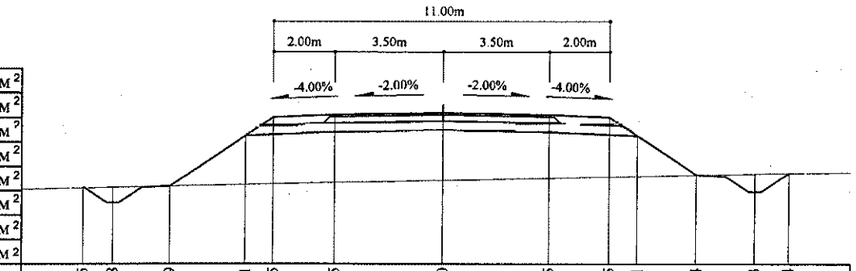

Зай, м	11.75	10.78	8.9	6.41	5.5	3.5	0	3.5	5.5	6.41	8.34	10.23	11.34
Газрын түвшин, м	1121.33	1121.36	1121.4	1121.45	1121.47	1121.51	1121.59	1121.66	1121.7	1121.72	1121.76	1121.8	1121.83
Төлөвлөлтийн түвшин, м	1121.33	1120.85	1121.4	1123.05	1123.66	1123.74	1123.81	1123.74	1123.66	1123.05	1121.76	1121.22	1121.83

131+800

Аас	0.50	м²
Ахөв	1.08	м²
Ацбс	1.52	м²
Асдүү	3.70	м²
Аөн	13.31	м²
Аух	0.24	м²
Ашуу	1.40	м²
Ахх	3.07	м²

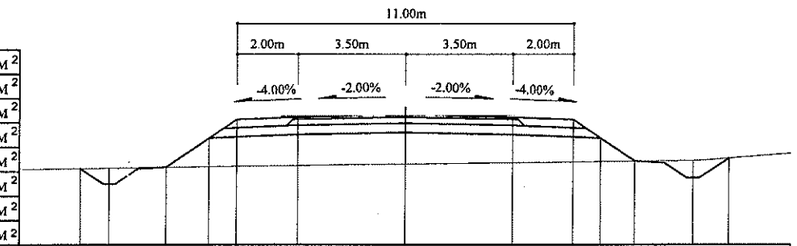

Зай, м	10.67	9.71	7.83	6.41	5.5	3.5	0	3.5	5.5	6.41	7.54	9.42	10.58
Газрын түвшин, м	1122.57	1122.58	1122.61	1122.62	1122.64	1122.66	1122.71	1122.75	1122.78	1122.79	1122.8	1122.82	1122.9
Төлөвлөлтийн түвшин, м	1122.57	1122.06	1122.61	1123.55	1124.16	1124.24	1124.31	1124.24	1124.16	1123.55	1122.8	1122.26	1122.9

131+860

Аас	0.50	м²
Ахөв	1.08	м²
Ацбс	1.52	м²
Асдүү	3.70	м²
Аөн	20.98	м²
Аух	0.25	м²
Ашуу	1.40	м²
Ахх	3.36	м²

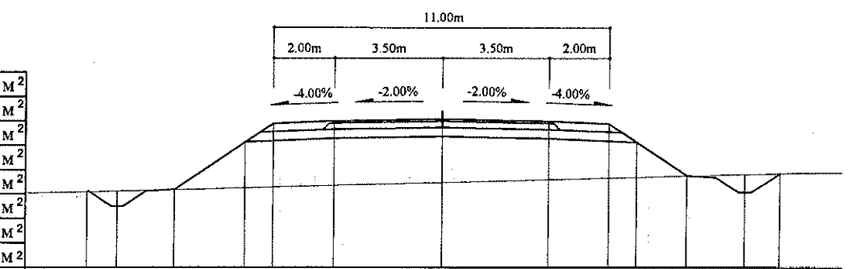

Зай, м	11.63	10.63	8.75	6.41	5.5	3.5	0	3.5	5.5	6.41	8.05	9.94	11.08
Газрын түвшин, м	1121.54	1121.57	1121.62	1121.68	1121.71	1121.76	1121.86	1121.96	1122.01	1122.04	1122.08	1122.14	1122.17
Төлөвлөлтийн түвшин, м	1121.54	1121.07	1121.62	1123.18	1123.78	1123.86	1123.93	1123.86	1123.78	1123.18	1122.08	1121.54	1122.17

Тайлбар:

Аас - Асфальт бетон хучилт
Ахөв - Хөвөө
Ацбс - Цементээр бэхжүүлсэн суурь
Асдүү - Суурийн доод үе
Аөн - Дүүргэлт
Аух - Ухмал
Ашуу - Шуудууны эзэлхүүн
Ахх - Хөрс хуулалт

УБ хот. СБД 6-р хороо Бага тойруу, 37Б. Олон Улсын Худалдааны төв	БУЛГАН - ХИШИГ-ӨНДӨР - ГУРВАН БУЛАГ ЧИГЛЭЛИЙН 133.7км ХАТУУ ХУЧИЛТТАЙ АВТО ЗАМЫН АЖЛЫН ЗУРАГ				Хөндлөн огтлол		
	Зохиогч	Ким Сон Хуан		Хөндлөн огтлол	Масштаб: 1:200		
	Ерөнхий.инж	Н.Нямсүрэн		ПК 131+800 - ПК 131+900	үе шат	хуудас	бүх/хууд
	Гүйцэтгэсэн	Ж.Батнасан		ШИФР 04/12	ХО	559	575
"ГЕО ЗУРАГЛАЛ" ХХК	Шалгасан	Г.Намуун			2012/9 сар		

131+960

Аас	0.50	м²
Ахөв	1.08	м²
Ацбс	1.52	м²
Асдү	3.70	м²
Аөн	35.03	м²
Аух	0.27	м²
Ашуу	1.40	м²
Ахх	3.84	м²

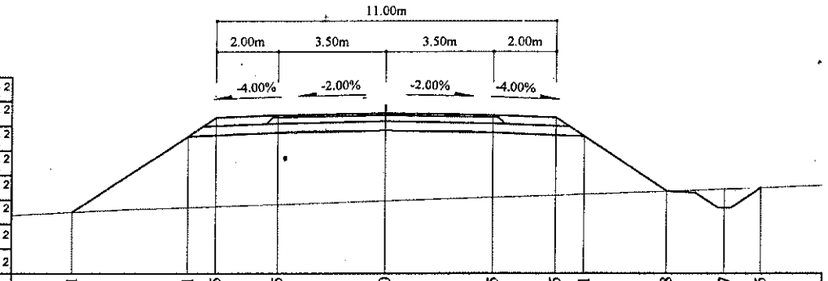

Зай, м	10.11	6.41	5.5	3.5	0	3.5	5.5	6.41	9.08	10.97	12.15
Газрын түвшин, м	1120.09	1120.24	1120.27	1120.34	1120.46	1120.58	1120.64	1120.68	1120.77	1120.84	1120.88
Төлөвлөлтийн түвшин, м	1120.09	1122.55	1123.16	1123.24	1123.31	1123.24	1123.16	1122.55	1120.77	1120.23	1120.88

132+020

Аас	0.50	м²
Ахөв	1.08	м²
Ацбс	1.52	м²
Асдү	3.70	м²
Аөн	24.57	м²
Аух	0.22	м²
Ашуу	1.40	м²
Ахх	3.48	м²

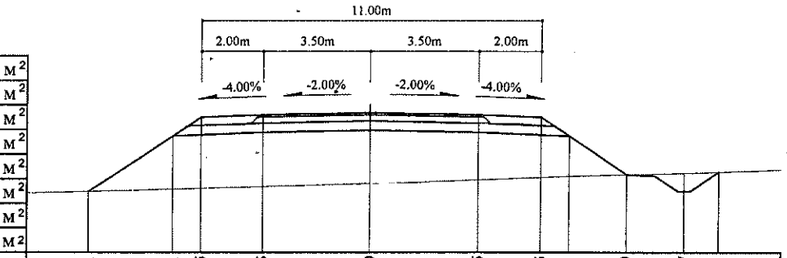

Зай, м	9.1	6.41	5.5	3.5	0	3.5	5.5	6.41	8.29	10.17	11.31
Газрын түвшин, м	1120.38	1120.46	1120.48	1120.54	1120.64	1120.76	1120.84	1120.88	1120.93	1120.97	1121.01
Төлөвлөлтийн түвшин, м	1120.38	1122.18	1122.79	1122.87	1122.94	1122.87	1122.79	1122.18	1120.93	1120.38	1121.01

131+940

Аас	0.50	м²
Ахөв	1.08	м²
Ацбс	1.52	м²
Асдү	3.70	м²
Аөн	37.26	м²
Аух	0.27	м²
Ашуу	1.40	м²
Ахх	3.90	м²

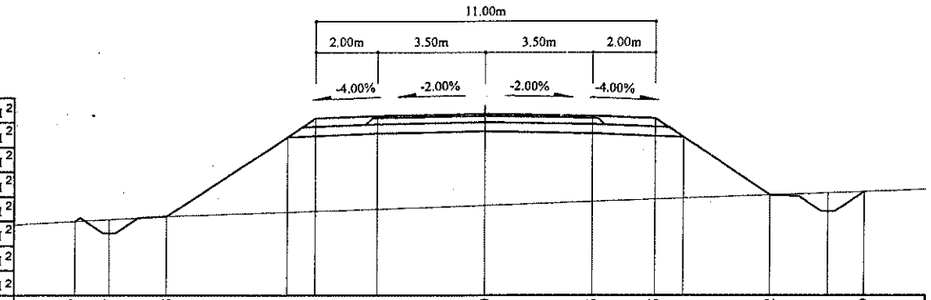

Зай, м	13.27	12.17	10.28	6.41	5.5	3.5	0	3.5	5.5	6.41	9.22	11.1	12.29
Газрын түвшин, м	1119.95	1120	1120.1	1120.24	1120.27	1120.35	1120.47	1120.6	1120.67	1120.71	1120.81	1120.88	1120.92
Төлөвлөлтийн түвшин, м	1119.95	1119.55	1120.1	1122.68	1123.29	1123.37	1123.44	1123.37	1123.29	1122.68	1120.81	1120.26	1120.92

132+000

Аас	0.50	м²
Ахөв	1.08	м²
Ацбс	1.52	м²
Асдү	3.70	м²
Аөн	33.47	м²
Аух	0.25	м²
Ашуу	1.40	м²
Ахх	3.78	м²

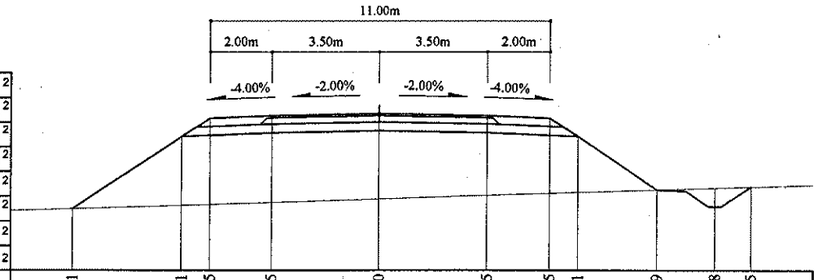

Зай, м	9.91	6.41	5.5	3.5	0	3.5	5.5	6.41	9	10.88	12.05
Газрын түвшин, м	1119.97	1120.08	1120.11	1120.18	1120.29	1120.4	1120.47	1120.5	1120.58	1120.64	1120.68
Төлөвлөлтийн түвшин, м	1119.97	1122.31	1122.91	1122.99	1123.06	1122.99	1122.91	1122.31	1120.58	1120.04	1120.68

131+920

Аас	0.50	м²
Ахөв	1.08	м²
Ацбс	1.52	м²
Асдү	3.70	м²
Аөн	52.37	м²
Аух	1.71	м²
Ашуу	1.40	м²
Ахх	4.21	м²

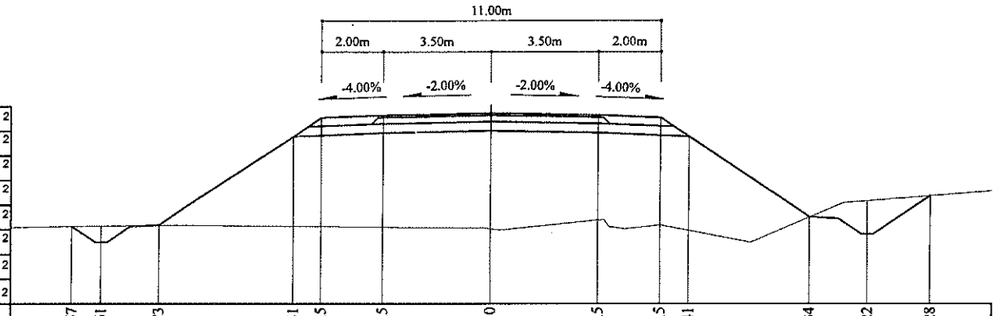

Зай, м	13.57	12.61	10.73	6.41	5.5	3.5	0	3.5	5.5	6.41	10.34	12.22	14.28
Газрын түвшин, м	1119.88	1119.9	1119.92	1119.89	1119.88	1119.86	1119.81	1120.08	1119.93	1119.76	1120.19	1119.64	1120.88
Төлөвлөлтийн түвшин, м	1119.88	1119.38	1119.92	1122.8	1123.41	1123.49	1123.56	1123.49	1123.41	1122.8	1120.19	1120.72	1120.88

131+980

Аас	0.50	м²
Ахөв	1.08	м²
Ацбс	1.52	м²
Асдү	3.70	м²
Аөн	33.64	м²
Аух	0.25	м²
Ашуу	1.40	м²
Ахх	3.79	м²

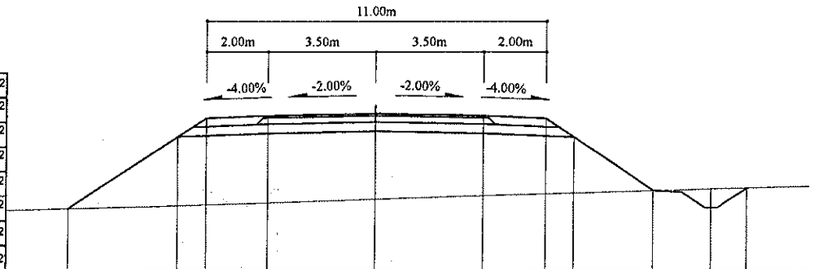

Зай, м	9.93	6.41	5.5	3.5	0	3.5	5.5	6.41	9	10.88	12.05
Газрын түвшин, м	1120.08	1120.19	1120.22	1120.29	1120.4	1120.52	1120.59	1120.62	1120.7	1120.76	1120.8
Төлөвлөлтийн түвшин, м	1120.08	1122.43	1123.04	1123.12	1123.19	1123.12	1123.04	1122.43	1120.7	1120.16	1120.8

Тайлбар:

Лас -	Асфальт бетон хучилт	Аөн -	Дүүргэлт
Ахөв -	Хөвөө	Аух -	Ухмал
Ацбс -	Цементээр бэхжүүлсэн суурь	Ашуу -	Шуудууны эзэлхүүн
Асдү -	Суурийн доод үе	Ахх -	Хөрс хуулалт

УБ хот СБД 6-р хороо
Бага тойруу, 37Б Олон
Улсын Худалдаваны төв
"ГЕО ЗУРАГЛАЛ" ХХК

БУЛГАН - ХИШИГ-ӨНДӨР - ГУРВАН БУЛАГ ЧИГЛЭЛИЙН 133.7км
ХАТУУ ХУЧИЛТТАЙ АВТО ЗАМЫН АЖЛЫН ЗУРАГ

Хөндлөн огтлол

Захирал	Ким Сон Хуан	
Ерөнхий.инж	Н.Нямсүрэн	
Гүйцэтгэсэн	Ж.Батнасан	
Шалгасан	Г.Намуун	

Хөндлөн огтлол
ПК 131+920 - ПК 132+020

ШИФР 04/12

Масштаб: 1:200

үе шат	хуудас	бүх/хууд
ХО	560	575

2012/9 сар

132+080

Аас	0.50	м²
Ахөв	1.08	м²
Ацбс	1.52	м²
Асдү	3.70	м²
Аөн	16.07	м²
Аух	0.27	м²
Ашуу	1.40	м²
Ахх	3.18	м²

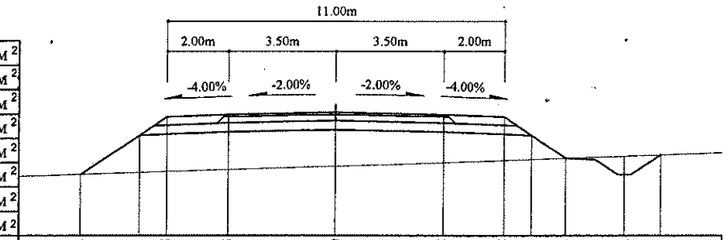

Зай, м	8.34	6.41	5.5	3.5	0	3.5	5.5	6.41	7.54	9.42	10.61
Газрын түвшин, м	1120.52	1120.58	1120.61	1120.67	1120.79	1120.91	1120.98	1121.01	1121.05	1121.12	1121.17
Төлөвлөлтийн түвшин, м	1120.52	1121.81	1122.41	1122.49	1122.56	1122.49	1122.41	1121.81	1121.05	1120.51	1121.17

132+060

Аас	0.50	м²
Ахөв	1.08	м²
Ацбс	1.52	м²
Асдү	3.70	м²
Аөн	18.12	м²
Аух	0.27	м²
Ашуу	1.40	м²
Ахх	3.26	м²

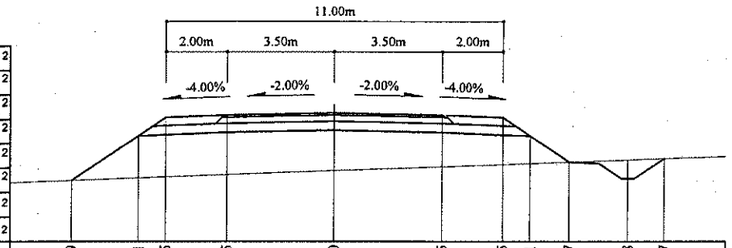

Зай, м	8.59	6.41	5.5	3.5	0	3.5	5.5	6.41	7.7	9.58	10.77
Газрын түвшин, м	1120.48	1120.56	1120.59	1120.66	1120.79	1120.92	1120.99	1121.02	1121.07	1121.14	1121.18
Төлөвлөлтийн түвшин, м	1120.48	1121.93	1122.54	1122.62	1122.69	1122.62	1122.54	1121.93	1121.07	1120.53	1121.18

132+040

Аас	0.50	м²
Ахөв	1.08	м²
Ацбс	1.52	м²
Асдү	3.70	м²
Аөн	18.68	м²
Аух	0.27	м²
Ашуу	1.40	м²
Ахх	3.27	м²

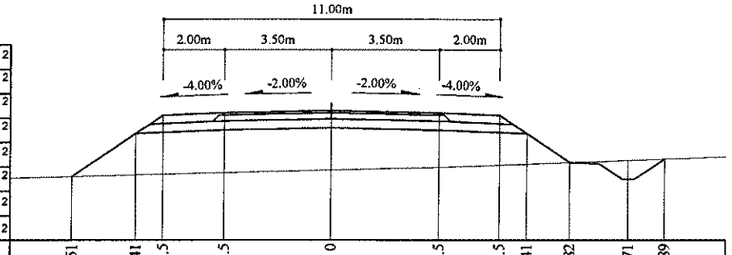

Зай, м	8.51	6.41	5.5	3.5	0	3.5	5.5	6.41	7.82	9.71	10.89
Газрын түвшин, м	1120.66	1120.71	1120.73	1120.78	1120.87	1120.96	1121.03	1121.06	1121.11	1121.18	1121.23
Төлөвлөлтийн түвшин, м	1120.66	1122.06	1122.66	1122.74	1122.81	1122.74	1122.66	1122.06	1121.11	1120.57	1121.23

132+140

Аас	0.50	м²
Ахөв	1.08	м²
Ацбс	1.52	м²
Асдү	3.70	м²
Аөн	6.34	м²
Аух	0.22	м²
Ашуу	1.40	м²
Ахх	2.79	м²



Зай, м	7.27	6.41	5.5	3.5	0	3.5	5.5	6.41	6.89	8.58	9.71
Газрын түвшин, м	1120.87	1120.9	1120.92	1120.98	1121.08	1121.17	1121.22	1121.25	1121.25	1121.3	1121.33
Төлөвлөлтийн түвшин, м	1120.87	1121.44	1122.05	1122.13	1122.2	1122.13	1122.05	1121.44	1121.25	1120.71	1121.33

132+120

Аас	0.50	м²
Ахөв	1.08	м²
Ацбс	1.52	м²
Асдү	3.70	м²
Аөн	9.30	м²
Аух	0.25	м²
Ашуу	1.40	м²
Ахх	2.91	м²



Зай, м	7.62	6.41	5.5	3.5	0	3.5	5.5	6.41	6.95	8.83	10
Газрын түвшин, м	1120.75	1120.79	1120.82	1120.88	1120.98	1121.09	1121.15	1121.18	1121.2	1121.26	1121.3
Төлөвлөлтийн түвшин, м	1120.75	1121.56	1122.16	1122.24	1122.31	1122.24	1122.16	1121.56	1121.2	1120.65	1121.3

132+100

Аас	0.50	м²
Ахөв	1.08	м²
Ацбс	1.52	м²
Асдү	3.70	м²
Аөн	12.94	м²
Аух	0.25	м²
Ашуу	1.40	м²
Ахх	3.06	м²

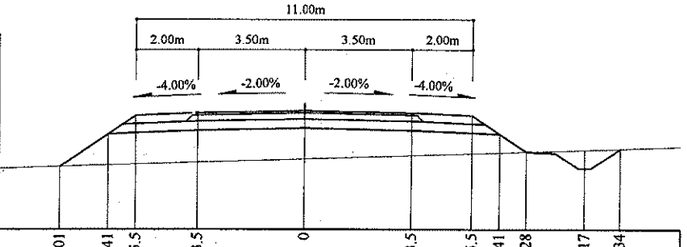

Зай, м	8.01	6.41	5.5	3.5	0	3.5	5.5	6.41	7.28	9.17	10.34
Газрын түвшин, м	1120.61	1120.66	1120.69	1120.76	1120.87	1120.98	1121.04	1121.07	1121.1	1121.16	1121.2
Төлөвлөлтийн түвшин, м	1120.61	1121.68	1122.29	1122.37	1122.44	1122.37	1122.29	1121.68	1121.1	1120.55	1121.2

Тайлбар:

Аас - Асфальт бетон хучилт
Ахөв - Хөвөө
Ацбс - Цементээр бэхжүүлсэн суурь
Асдү - Суурийн доод үе
Аөн - Дүүргэлт
Аух - Ухмал
Ашуу - Шуудууны эзэлхүүн
Ахх - Хөрс хуулалт

УБ хот, СБД 6-р хороо Бага тойруу, 37Б. Олон Улсын Худалдааны төв	БУЛГАН - ХИШИГ-ӨНДӨР - ГУРВАН БУЛАГ ЧИГЛЭЛИЙН 133.7км ХАТУУ ХУЧИЛТТАЙ АВТО ЗАМЫН АЖЛЫН ЗУРАГ				Хөндлөн огтлол	
	Захирал	Кит Сон Хуан		Хөндлөн огтлол	Масштаб: 1:200	
	Ерөнхий.инж	Н.Нямсүрэн		ПК 132+040 - ПК 132+140	үе шат	хуудас / бүх/хууд
	Гүйцэтгэсэн	Ж.Батнасан		ШИФР 04/12	ХО	561 / 575
"ГЕО ЗУРАГЛАЛ" ХХК	Шалгасан	Г.Намуун			2012/9 сар	

132+200

Аас	0.50	м²
Ахөв	1.08	м²
Ацбс	1.52	м²
Асдү	3.70	м²
Аөн	15.03	м²
Аух	0.29	м²
Ашуу	1.40	м²
Ахх	3.14	м²

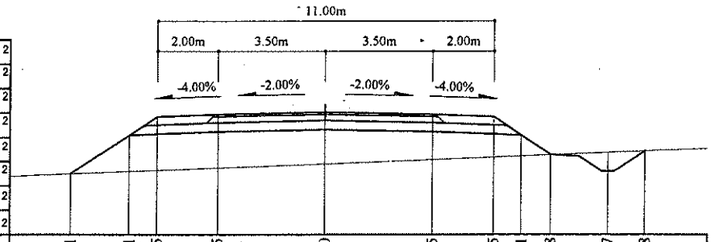

Зай, м	8.31	6.41	5.5	3.5	0	3.5	5.5	6.41	7.38	9.27	10.48
Газрын түвшин, м	1120.09	1120.16	1120.19	1120.27	1120.4	1120.54	1120.63	1120.66	1120.7	1120.78	1120.83
Төлөвлөлтийн түвшин, м	1120.09	1121.35	1121.96	1122.04	1122.11	1122.04	1121.96	1121.35	1120.7	1120.16	1120.83

132+180

Аас	0.50	м²
Ахөв	1.08	м²
Ацбс	1.52	м²
Асдү	3.70	м²
Аөн	10.35	м²
Аух	0.30	м²
Ашуу	1.40	м²
Ахх	2.95	м²

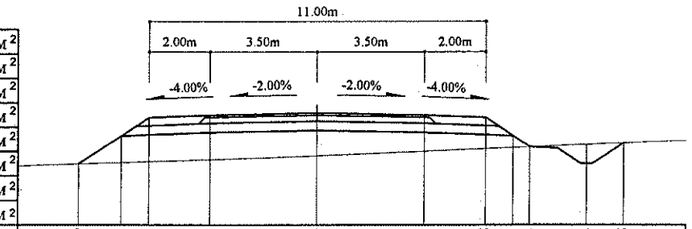

Зай, м	7.79	6.41	5.5	3.5	0	3.5	5.5	6.95	8.84	10.05
Газрын түвшин, м	1120.43	1120.48	1120.51	1120.57	1120.7	1120.85	1120.93	1120.99	1121.07	1121.12
Төлөвлөлтийн түвшин, м	1120.43	1121.35	1121.96	1122.04	1122.11	1122.04	1121.96	1120.99	1120.45	1121.12

132+160

Аас	0.50	м²
Ахөв	1.08	м²
Ацбс	1.52	м²
Асдү	3.70	м²
Аөн	6.83	м²
Аух	0.25	м²
Ашуу	1.40	м²
Ахх	2.81	м²



Зай, м	7.35	6.41	5.5	3.5	0	3.5	5.5	6.69	8.58	9.74
Газрын түвшин, м	1120.75	1120.77	1120.8	1120.86	1120.97	1121.08	1121.15	1121.18	1121.24	1121.28
Төлөвлөлтийн түвшин, м	1120.75	1121.37	1121.98	1122.06	1122.13	1122.06	1121.98	1121.18	1120.64	1121.28

132+260

Аас	0.50	м²
Ахөв	1.08	м²
Ацбс	1.52	м²
Асдү	3.70	м²
Аөн	22.07	м²
Аух	0.25	м²
Ашуу	1.40	м²
Ахх	3.40	м²

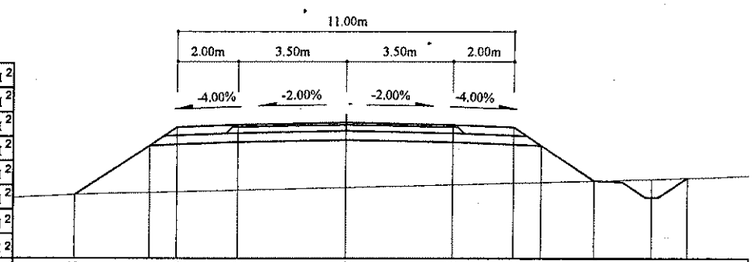

Зай, м	8.85	6.41	5.5	3.5	0	3.5	5.5	6.41	8.16	10.04	11.2
Газрын түвшин, м	1119.73	1119.8	1119.83	1119.88	1119.97	1120.07	1120.12	1120.15	1120.19	1120.25	1120.29
Төлөвлөлтийн түвшин, м	1119.73	1121.36	1121.96	1122.04	1122.11	1122.04	1121.96	1121.36	1120.19	1119.65	1120.29

132+240

Аас	0.50	м²
Ахөв	1.08	м²
Ацбс	1.52	м²
Асдү	3.70	м²
Аөн	22.55	м²
Аух	0.25	м²
Ашуу	1.40	м²
Ахх	3.42	м²

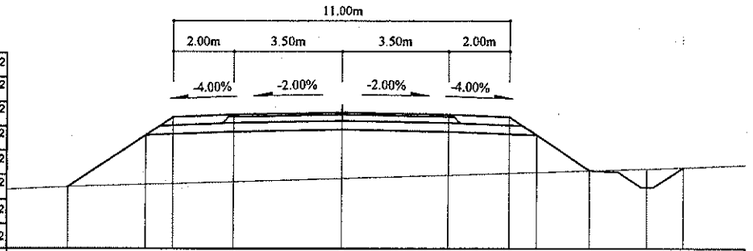

Зай, м	8.94	6.41	5.5	3.5	0	3.5	5.5	6.41	8.14	10.03	11.2
Газрын түвшин, м	1119.67	1119.75	1119.78	1119.84	1119.95	1120.05	1120.12	1120.14	1120.2	1120.26	1120.3
Төлөвлөлтийн түвшин, м	1119.67	1121.36	1121.96	1122.04	1122.11	1122.04	1121.96	1121.36	1120.2	1119.65	1120.3

132+220

Аас	0.50	м²
Ахөв	1.08	м²
Ацбс	1.52	м²
Асдү	3.70	м²
Аөн	20.09	м²
Аух	0.28	м²
Ашуу	1.40	м²
Ахх	3.33	м²

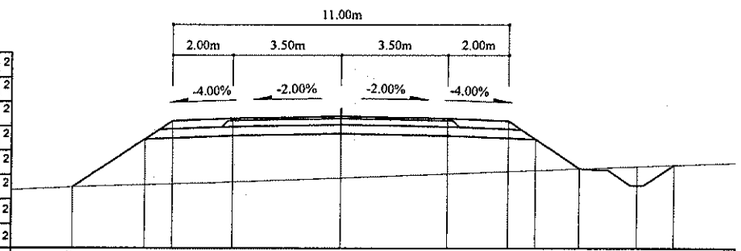

Зай, м	8.77	6.41	5.5	3.5	0	3.5	5.5	6.41	7.86	9.74	10.94
Газрын түвшин, м	1119.78	1119.86	1119.89	1119.96	1120.09	1120.22	1120.3	1120.33	1120.39	1120.46	1120.51
Төлөвлөлтийн түвшин, м	1119.78	1121.36	1121.96	1122.04	1122.11	1122.04	1121.96	1121.36	1120.39	1119.84	1120.51

Тайлбар:

Аас - Асфальт бетон хучилт
Ахөв - Хөвөө
Ацбс - Цементээр бэхжүүлсэн суурь
Асдү - Суурийн доод үе
Аөн - Дүүргэлт
Аух - Ухмал
Ашуу - Шуудууны эзэлхүүн
Ахх - Хөрс хуулалт

УБ хот, СБД 6-р хороо Бага тойруу, 37Б. Олон Улсын Худалдааны төв "ГЕО ЗУРАГЛАЛ" ХХК	БУЛГАН - ХИШИГ-ӨНДӨР - ГУРВАН БУЛАГ ЧИГЛЭЛИЙН 133.7км ХАТУУ ХУЧИЛТТАЙ АВТО ЗАМЫН АЖЛЫН ЗУРАГ				Хөндлөн огтлол
	Захирал	Ким Сон Хуан	Хөндлөн огтлол		Масштаб: 1:200
	Ерөнхий.инж	Н.Нямсүрэн	ПК 132+160 - ПК 132+260		үе шат / хуудас / бүх/хууд
	Гүйцэтгэсэн	Ж.Батнасан	ШИФР 04/12		ХО / 562 / 575
	Шалгасан	Г.Намуун			2012/9 сар

132+320

Аас	0.50	м²
Ахөв	1.08	м²
Ацбс	1.52	м²
Асдү	3.70	м²
Аөн	6.95	м²
Аух	0.23	м²
Ашуу	1.40	м²
Ахх	2.81	м²

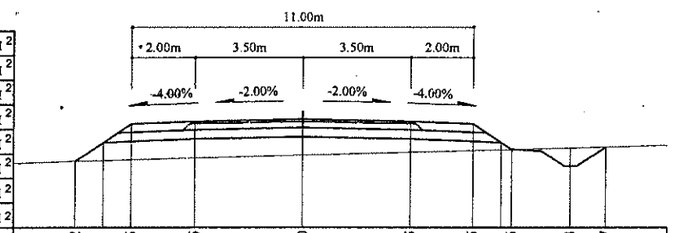

Зай, м	7.32	6.41	5.5	3.5	0	3.5	5.5	6.41	6.75	8.63	9.77
Газрын түвшин, м	1120.75	1120.78	1120.8	1120.86	1120.95	1121.05	1121.1	1121.13	1121.14	1121.19	1121.22
Төлөвлөлтийн түвшин, м	1120.75	1121.36	1121.97	1122.05	1122.12	1122.05	1121.97	1121.36	1121.14	1120.59	1121.22

132+380

Аас	0.50	м²
Ахөв	1.08	м²
Ацбс	1.52	м²
Асдү	3.70	м²
Аөн	11.38	м²
Аух	0.21	м²
Ашуу	1.40	м²
Ахх	2.99	м²

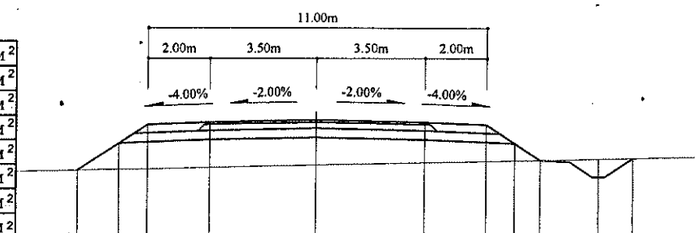

Зай, м	7.74	6.41	5.5	3.5	0	3.5	5.5	6.41	7.23	9.12	10.24
Газрын түвшин, м	1120.48	1120.51	1120.52	1120.57	1120.65	1120.73	1120.77	1120.8	1120.81	1120.86	1120.88
Төлөвлөлтийн түвшин, м	1120.48	1121.36	1121.97	1122.05	1122.12	1122.05	1121.97	1121.36	1120.81	1120.27	1120.88

132+300

Аас	0.50	м²
Ахөв	1.08	м²
Ацбс	1.52	м²
Асдү	3.70	м²
Аөн	14.25	м²
Аух	0.25	м²
Ашуу	1.40	м²
Ахх	3.11	м²

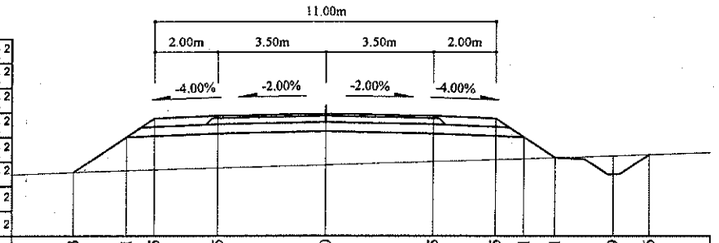

Зай, м	8.13	6.41	5.5	3.5	0	3.5	5.5	6.41	7.41	9.29	10.46
Газрын түвшин, м	1120.21	1120.26	1120.29	1120.35	1120.45	1120.57	1120.63	1120.66	1120.7	1120.76	1120.8
Төлөвлөлтийн түвшин, м	1120.21	1121.36	1121.97	1122.05	1122.12	1122.05	1121.97	1121.36	1120.7	1120.15	1120.8

132+360

Аас	0.50	м²
Ахөв	1.08	м²
Ацбс	1.52	м²
Асдү	3.70	м²
Аөн	7.27	м²
Аух	0.21	м²
Ашуу	1.40	м²
Ахх	2.83	м²

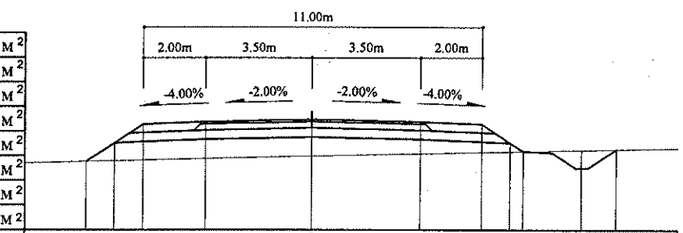

Зай, м	7.31	6.41	5.5	3.5	0	3.5	5.5	6.41	6.82	8.71	9.83
Газрын түвшин, м	1120.76	1120.78	1120.8	1120.85	1120.93	1121.01	1121.06	1121.08	1121.09	1121.13	1121.16
Төлөвлөлтийн түвшин, м	1120.76	1121.36	1121.97	1122.05	1122.12	1122.05	1121.97	1121.36	1121.09	1120.54	1121.16

132+280

Аас	0.50	м²
Ахөв	1.08	м²
Ацбс	1.52	м²
Асдү	3.70	м²
Аөн	19.20	м²
Аух	0.25	м²
Ашуу	1.40	м²
Ахх	3.29	м²

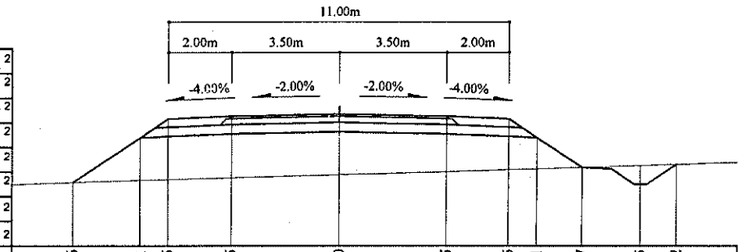

Зай, м	8.6	6.41	5.5	3.5	0	3.5	5.5	6.41	7.87	9.75	10.92
Газрын түвшин, м	1119.9	1119.97	1119.99	1120.05	1120.14	1120.24	1120.31	1120.34	1120.39	1120.45	1120.48
Төлөвлөлтийн түвшин, м	1119.9	1121.36	1121.96	1122.04	1122.11	1122.04	1121.96	1121.36	1120.39	1119.84	1120.48

132+340

Аас	0.50	м²
Ахөв	1.08	м²
Ацбс	1.52	м²
Асдү	3.70	м²
Аөн	5.59	м²
Аух	0.21	м²
Ашуу	1.40	м²
Ахх	2.75	м²

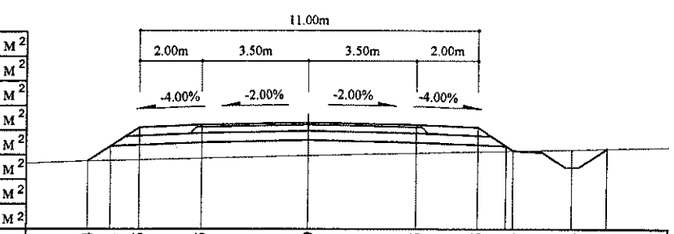

Зай, м	7.14	6.41	5.5	3.5	0	3.5	5.5	6.64	8.52	9.65	
Газрын түвшин, м	1120.88	1120.9	1120.92	1120.97	1121.05	1121.13	1121.18	1121.21	1121.25	1121.28	
Төлөвлөлтийн түвшин, м	1120.88	1121.36	1121.97	1122.05	1122.12	1122.05	1121.97	1121.21	1120.66	1121.28	

Тайлбар:

Аас - Асфальт бетон хучилт
Ахөв - Хөвөө
Ацбс - Цементээр бэхжүүлсэн суурь
Асдү - Суурийн доод үе
Аөн - Дүүргэлт
Аух - Ухмал
Ашуу - Шуудууны эзэлхүүн
Ахх - Хөрс хуулалт

УБ хот СБД 6-р хороо Бага тойруу, 37Б. Олон Улсын Худалдааны төв	БУЛГАН - ХИШИГ-ӨНДӨР - ГУРВАН БУЛАГ ЧИГЛЭЛИЙН 133.7км ХАТУУ ХУЧИЛТТАЙ АВТО ЗАМЫН АЖЛЫН ЗУРАГ				Хөндлөн огтлол
	Захирал	Ким Сон Хуат		Хөндлөн огтлол	Масштаб: 1:200
	Ерөнхий.инж	Н.Нямсүрэн		ПК 132+280 - ПК 132+380	үе шат / хуудас / бүх/хууд
	Гүйцэтгэсэн	Ж.Батнасан		ШИФР 04/12	ХО / 563 / 575
"ГЕО ЗУРАГЛАЛ" ХХК	Шалгасан	Г.Намуун			2012/9 сар

132+440

Аас	0.50	м²
Ахөв	1.08	м²
Ацбс	1.52	м²
Асдү	3.70	м²
Аөн	26.98	м²
Аух	0.24	м²
Ашуу	1.40	м²
Ахх	3.57	м²

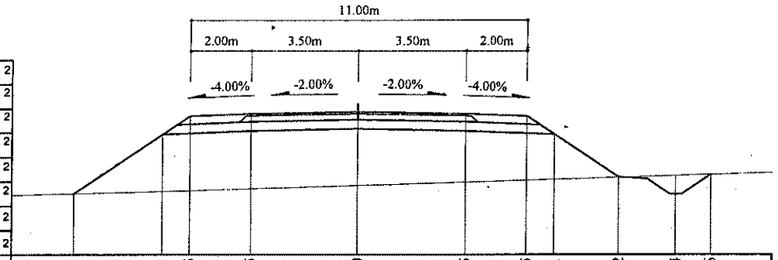

Зай, м	9.31	6.41	5.5	3.5	0	3.5	5.5	6.41	8.52	10.4	11.56
Газрын түвшин, м	1119.43	1119.51	1119.54	1119.6	1119.7	1119.81	1119.87	1119.9	1119.96	1120.02	1120.05
Төлөвлөлтийн түвшин, м	1119.43	1121.37	1121.97	1122.05	1122.12	1122.05	1121.97	1121.37	1119.96	1119.42	1120.05

132+420

Аас	0.50	м²
Ахөв	1.08	м²
Ацбс	1.52	м²
Асдү	3.70	м²
Аөн	22.67	м²
Аух	0.24	м²
Ашуу	1.40	м²
Ахх	3.41	м²

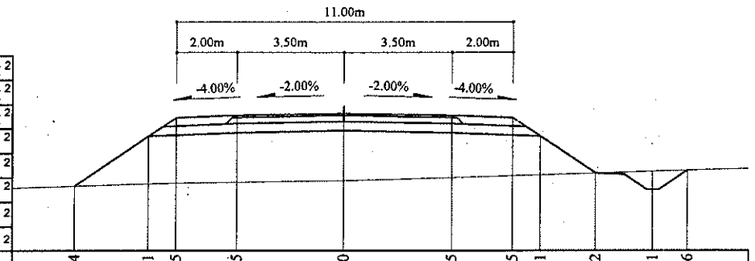

Зай, м	8.84	6.41	5.5	3.5	0	3.5	5.5	6.41	8.22	10.1	11.26
Газрын түвшин, м	1119.74	1119.82	1119.84	1119.87	1119.92	1120.02	1120.08	1120.11	1120.16	1120.22	1120.25
Төлөвлөлтийн түвшин, м	1119.74	1121.37	1121.97	1122.05	1122.12	1122.05	1121.97	1121.37	1120.16	1119.62	1120.25

132+400

Аас	0.50	м²
Ахөв	1.08	м²
Ацбс	1.52	м²
Асдү	3.70	м²
Аөн	16.24	м²
Аух	0.18	м²
Ашуу	1.40	м²
Ахх	3.19	м²

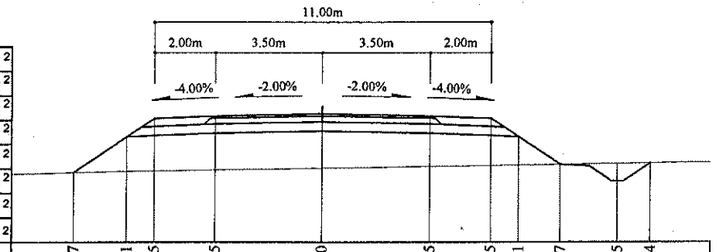

Зай, м	8.17	6.41	5.5	3.5	0	3.5	5.5	6.41	7.77	9.65	10.74
Газрын түвшин, м	1120.19	1120.23	1120.25	1120.28	1120.34	1120.39	1120.42	1120.44	1120.46	1120.49	1120.51
Төлөвлөлтийн түвшин, м	1120.19	1121.37	1121.97	1122.05	1122.12	1122.05	1121.97	1121.37	1120.46	1119.91	1120.51

132+500

Аас	0.50	м²
Ахөв	1.08	м²
Ацбс	1.52	м²
Асдү	3.70	м²
Аөн	32.84	м²
Аух	0.47	м²
Ашуу	1.40	м²
Ахх	3.73	м²

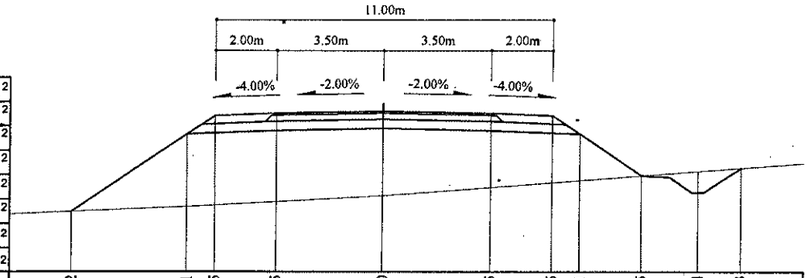

Зай, м	10.2	6.41	5.5	3.5	0	3.5	5.5	6.41	8.45	10.34	11.73
Газрын түвшин, м	1118.78	1118.93	1118.98	1119.09	1119.29	1119.56	1119.71	1119.78	1119.94	1120.09	1120.19
Төлөвлөлтийн түвшин, м	1118.78	1121.3	1121.91	1121.99	1122.06	1121.99	1121.91	1121.3	1119.94	1119.4	1120.19

132+480

Аас	0.50	м²
Ахөв	1.08	м²
Ацбс	1.52	м²
Асдү	3.70	м²
Аөн	36.10	м²
Аух	0.33	м²
Ашуу	1.40	м²
Ахх	3.85	м²

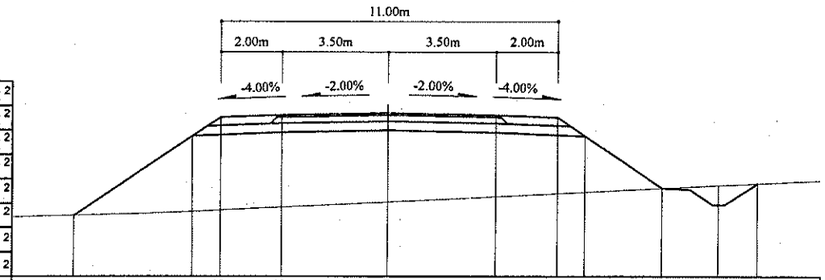

Зай, м	10.31	6.41	5.5	3.5	0	3.5	5.5	6.41	8.96	10.85	12.1
Газрын түвшин, м	1118.76	1118.89	1118.94	1119.04	1119.21	1119.39	1119.49	1119.53	1119.66	1119.75	1119.81
Төлөвлөлтийн түвшин, м	1118.76	1121.36	1121.97	1122.05	1122.12	1122.05	1121.97	1121.36	1119.66	1119.11	1119.81

132+460

Аас	0.50	м²
Ахөв	1.08	м²
Ацбс	1.52	м²
Асдү	3.70	м²
Аөн	32.44	м²
Аух	0.25	м²
Ашуу	1.40	м²
Ахх	3.75	м²

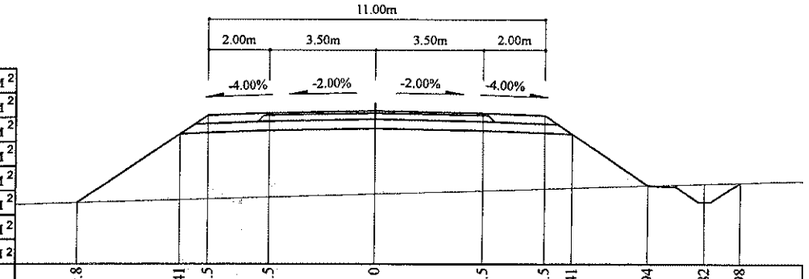

Зай, м	9.8	6.41	5.5	3.5	0	3.5	5.5	6.41	8.94	10.82	11.98
Газрын түвшин, м	1119.11	1119.21	1119.24	1119.3	1119.41	1119.51	1119.58	1119.61	1119.68	1119.74	1119.78
Төлөвлөлтийн түвшин, м	1119.11	1121.37	1121.97	1122.05	1122.12	1122.05	1121.97	1121.37	1119.68	1119.14	1119.78

Тайлбар:

- Аас - Асфальт бетон хучилт
- Ахөв - Хөвөө
- Ацбс - Цементээр бэхжүүлсэн суурь
- Асдү - Суурийн доод үе
- Аөн - Дүүргэлт
- Аух - Ухмал
- Ашуу - Шуудууны эзэлхүүн
- Ахх - Хөрс хуулалт

УБ хот СБД 6-р хороо Бага тойруу, 37Б. Олон Улсын Худалдааны төв	БУЛГАН - ХИШИГ-ӨНДӨР - ГУРВАН БУЛАГ ЧИГЛЭЛИЙН 133.7км ХАТУУ ХУЧИЛТТАЙ АВТО ЗАМЫН АЖЛЫН ЗУРАГ			Хөндлөн огтлол	
	~~Захирал~~	~~Ким Сон Хуан~~		Хөндлөн огтлол	Масштаб: 1:200
	Ерөнхий.инж	Н.Нямсүрэн		ПК 132+400 - ПК 132+500	үе шат / хуудас / бүх/хууд
	Гүйцэтгэсэн	Ж.Батнасан		ШИФР 04/12	ХО / 564 / 575
"ГЕО ЗУРАГЛАЛ" ХХК	Шалгасан	Г.Намуун			2012/9 сар

132+560

Аас	0.50	м²
Ахөв	1.08	м²
Ацбс	1.52	м²
Асдү	3.70	м²
Аөн	3.67	м²
Аух	5.34	м²
Ашуу	1.40	м²
Ахх	3.79	м²



Зай, м	7.72	6.41	5.5	3.5	0	3.5	5.5	6.41	8.29	9.24	11.19
Газрын түвшин, м	1119.94	1120.09	1120.19	1120.42	1120.81	1121.2	1121.43	1121.53	1121.74	1121.85	1122.07
Төлөвлөлтийн түвшин, м	1119.94	1120.82	1121.42	1121.5	1121.57	1121.5	1121.42	1120.82	1120.27	1120.77	1122.07

132+620

Аас	0.50	м²
Ахөв	1.08	м²
Ацбс	1.52	м²
Асдү	3.70	м²
Аөн	5.63	м²
Аух	2.50	м²
Ашуу	1.40	м²
Ахх	3.68	м²

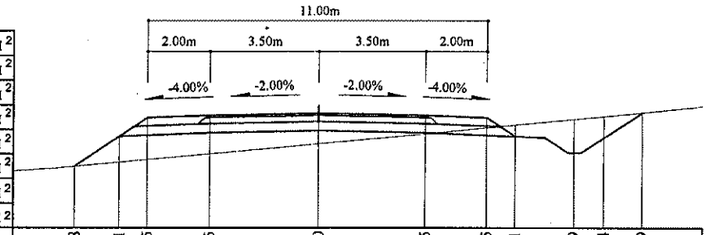

Зай, м	7.88	6.41	5.5	3.5	0	3.5	5.5	6.41	8.29	9.24	10.49
Газрын түвшин, м	1118.87	1119	1119.09	1119.27	1119.6	1119.93	1120.13	1120.22	1120.41	1120.51	1120.63
Төлөвлөлтийн түвшин, м	1118.87	1119.85	1120.45	1120.53	1120.6	1120.53	1120.45	1119.85	1119.3	1119.8	1120.63

132+540

Аас	0.50	м²
Ахөв	1.08	м²
Ацбс	1.52	м²
Асдү	3.70	м²
Аөн	13.36	м²
Аух	0.59	м²
Ашуу	1.40	м²
Ахх	3.09	м²

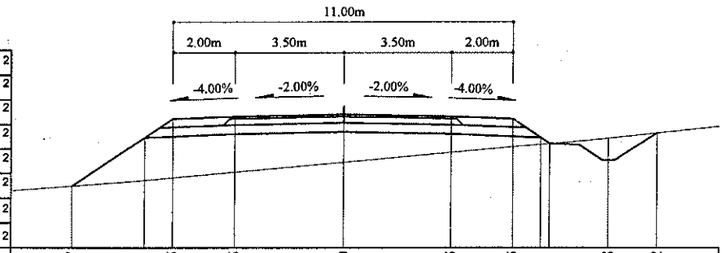

Зай, м	8.77	6.41	5.5	3.5	0	3.5	5.5	6.41	8.58	10.12
Газрын түвшин, м	1119.46	1119.64	1119.73	1119.91	1120.23	1120.55	1120.73	1120.81	1121.02	1121.19
Төлөвлөлтийн түвшин, м	1119.46	1121.03	1121.64	1121.72	1121.79	1121.72	1121.64	1121.03	1120.29	1121.19

132+600

Аас	0.50	м²
Ахөв	1.08	м²
Ацбс	1.52	м²
Асдү	3.70	м²
Аөн	2.24	м²
Аух	6.05	м²
Ашуу	1.40	м²
Ахх	3.71	м²



Зай, м	7.34	6.41	5.5	3.5	0	3.5	5.5	6.41	8.29	9.24	11.22
Газрын түвшин, м	1119.6	1120.22	1120.83	1120.91	1120.98	1120.91	1120.83	1120.22	1119.68	1120.18	1121.5
Төлөвлөлтийн түвшин, м	1119.6	1119.7	1119.79	1119.99	1120.35	1120.71	1120.91	1121	1121.2	1121.29	1121.5

132+520

Аас	0.50	м²
Ахөв	1.08	м²
Ацбс	1.52	м²
Асдү	3.70	м²
Аөн	24.27	м²
Аух	0.55	м²
Ашуу	1.40	м²
Ахх	3.47	м²

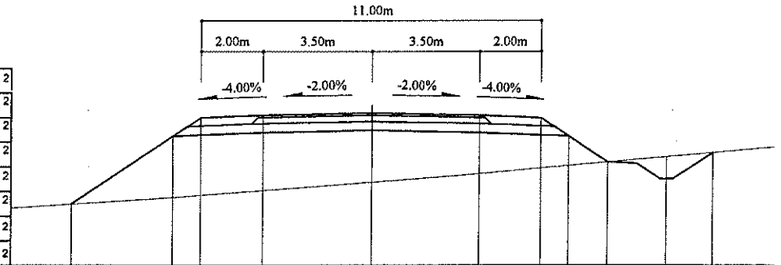

Зай, м	9.7	6.41	5.5	3.5	0	3.5	5.5	6.41	7.66	9.55	11.02
Газрын түвшин, м	1119	1119.21	1119.28	1119.44	1119.71	1119.98	1120.16	1120.25	1120.36	1120.53	1120.67
Төлөвлөлтийн түвшин, м	1119	1121.2	1121.8	1121.88	1121.95	1121.88	1121.8	1121.2	1120.36	1119.82	1120.67

132+580

Аас	0.50	м²
Ахөв	1.08	м²
Ацбс	1.52	м²
Асдү	3.70	м²
Аөн	0.97	м²
Аух	8.41	м²
Ашуу	1.40	м²
Ахх	3.72	м²

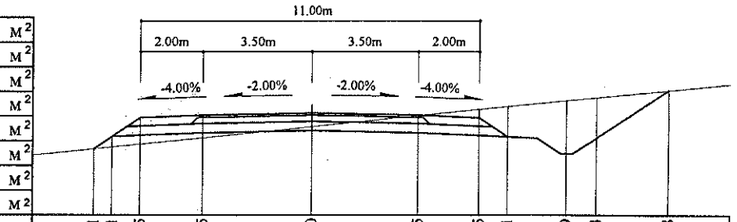

Зай, м	7.01	6.41	5.5	3.5	0	3.5	5.5	6.41	8.29	9.24	11.58
Газрын түвшин, м	1120.14	1120.21	1120.3	1120.51	1120.87	1121.23	1121.43	1121.53	1121.72	1121.82	1122.06
Төлөвлөлтийн түвшин, м	1120.14	1120.55	1121.15	1121.23	1121.3	1121.23	1121.15	1120.55	1120	1120.5	1122.06

Тайлбар:

Аас - Асфальт бетон хучилт
Ахөв - Хөвөө
Ацбс - Цементээр бэхжүүлсэн суурь
Асдү - Суурийн доод үе
Аөн - Дүүргэлт
Аух - Ухмал
Ашуу - Шуудууны эзэлхүүн
Ахх - Хөрс хуулалт

УБ хот. СБД 6-р хороо Бага тойруу, 37Б. Олон Улсын Худалдааны төв "ГЕО ЗУРАГЛАЛ" ХХК	БУЛГАН - ХИШИГ-ӨНДӨР - ГУРВАН БУЛАГ ЧИГЛЭЛИЙН 133.7км ХАТУУ ХУЧИЛТТАЙ АВТО ЗАМЫН АЖЛЫН ЗУРАГ					Хөндлөн огтлол
	Захирал	Ким Сон Хуан		Хөндлөн огтлол		Масштаб: 1:200
	Ерөнхий.инж	Н.Нямсүрэн		ПК 132+520 - ПК 132+620		үе шат / хуудас / бүх/хууд
	Гүйцэтгэсэн	Ж.Батнасан		ШИФР 04/12		ХО / 565 / 575
	Шалгасан	Г.Намуун				2012/9 сар

132+680

Аас	0.50	м²
Ахөв	1.08	м²
Ацбс	1.52	м²
Асдү	3.70	м²
Аөн	4.34	м²
Аух	2.62	м²
Ашуу	1.40	м²
Ахх	3.61	м²

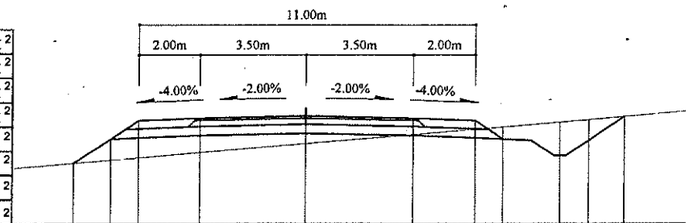

Зай, м	7.61	6.41	5.5	3.5	0	3.5	5.5	6.41	8.29	9.24	10.42
Газрын түвшин, м	1117.6	1117.7	1117.78	1117.95	1118.25	1118.55	1118.72	1118.8	1118.96	1119.04	1119.14
Төлөвлөлтийн түвшин, м	1117.6	1118.4	1119	1119.08	1119.15	1119.08	1119	1118.4	1117.85	1118.35	1119.14

132+660

Аас	0.50	м²
Ахөв	1.08	м²
Ацбс	1.52	м²
Асдү	3.70	м²
Аөн	7.90	м²
Аух	1.00	м²
Ашуу	1.40	м²
Ахх	3.62	м²

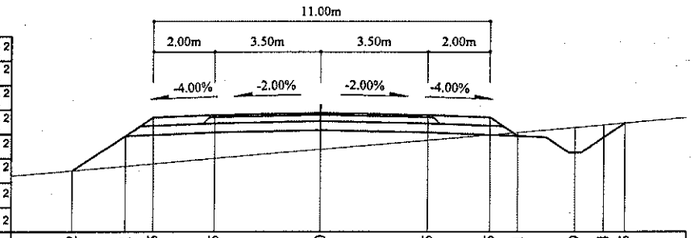

Зай, м	8.12	6.41	5.5	3.5	0	3.5	5.5	6.41	8.29	9.24	9.95
Газрын түвшин, м	1117.79	1117.94	1118.02	1118.19	1118.5	1118.8	1118.97	1119.05	1119.22	1119.3	1119.36
Төлөвлөлтийн түвшин, м	1117.79	1118.93	1119.54	1119.62	1119.69	1119.62	1119.54	1118.93	1118.39	1118.89	1119.36

132+640

Аас	0.50	м²
Ахөв	1.08	м²
Ацбс	1.52	м²
Асдү	3.70	м²
Аөн	8.04	м²
Аух	1.20	м²
Ашуу	1.40	м²
Ахх	3.65	м²

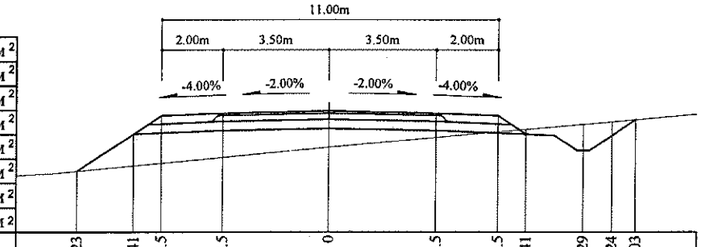

Зай, м	8.23	6.41	5.5	3.5	0	3.5	5.5	6.41	8.29	9.24	10.03
Газрын түвшин, м	1118.2	1118.38	1118.46	1118.65	1118.98	1119.31	1119.5	1119.58	1119.74	1119.83	1119.9
Төлөвлөлтийн түвшин, м	1118.2	1119.42	1120.02	1120.1	1120.17	1120.1	1120.02	1119.42	1118.87	1119.37	1119.9

132+740

Аас	0.50	м²
Ахөв	1.08	м²
Ацбс	1.52	м²
Асдү	3.70	м²
Аөн	0.62	м²
Аух	3.70	м²
Ашуу	1.40	м²
Ахх	3.41	м²

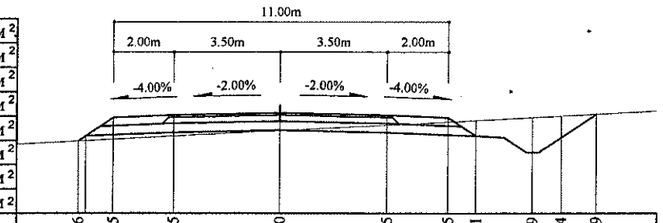

Зай, м	6.66	5.5	3.5	0	3.5	5.5	6.41	8.29	9.24	10.39
Газрын түвшин, м	1116.54	1116.6	1116.7	1116.88	1117.06	1117.17	1117.22	1117.31	1117.36	1117.42
Төлөвлөлтийн түвшин, м	1116.54	1117.31	1117.39	1117.46	1117.39	1117.31	1116.7	1116.16	1116.66	1117.42

132+720

Аас	0.50	м²
Ахөв	1.08	м²
Ацбс	1.52	м²
Асдү	3.70	м²
Аөн		м²
Аух	8.62	м²
Ашуу	1.40	м²
Ахх	3.50	м²

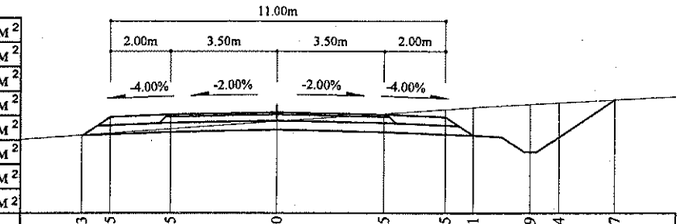

Зай, м	6.43	5.5	3.5	0	3.5	5.5	6.41	8.29	9.24	11.07
Газрын түвшин, м	1117.28	1117.35	1117.49	1117.74	1117.99	1118.13	1118.19	1118.3	1118.35	1118.44
Төлөвлөлтийн түвшин, м	1117.28	1117.87	1117.95	1118.02	1117.95	1117.87	1117.27	1116.72	1117.22	1118.44

132+700

Аас	0.50	м²
Ахөв	1.08	м²
Ацбс	1.52	м²
Асдү	3.70	м²
Аөн	0.50	м²
Аух	6.46	м²
Ашуу	1.40	м²
Ахх	3.55	м²

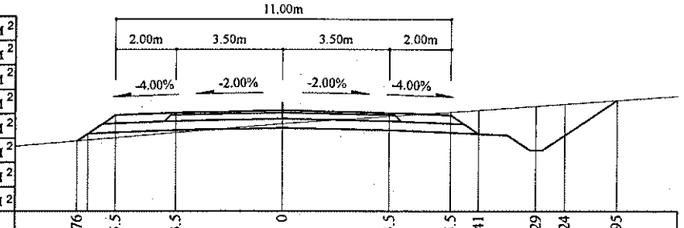

Зай, м	6.76	5.5	3.5	0	3.5	5.5	6.41	8.29	9.24	10.95
Газрын түвшин, м	1117.6	1117.7	1117.87	1118.16	1118.41	1118.55	1118.61	1118.74	1118.81	1118.93
Төлөвлөлтийн түвшин, м	1117.6	1118.44	1118.52	1118.59	1118.52	1118.44	1117.83	1117.29	1117.79	1118.93

Тайлбар:

- Аас - Асфальт бетон хучилт
- Ахөв - Хөвөө
- Ацбс - Цементээр бэхжүүлсэн суурь
- Асдү - Суурийн доод үе
- Аөн - Дүүргэлт
- Аух - Ухмал
- Ашуу - Шуудууны эзэлхүүн
- Ахх - Хөрс хуулалт

УБ хот, СБД 6-р хороо Бага тойруу, 37Б. Олон Улсын Худалдааны төв	БУЛГАН - ХИШИГ-ӨНДӨР - ГУРВАН БУЛАГ ЧИГЛЭЛИЙН 133.7км ХАТУУ ХУЧИЛТТАЙ АВТО ЗАМЫН АЖЛЫН ЗУРАГ				Хөндлөн огтлол	
	Захирал	Ким Сон Хуан		Хөндлөн огтлол	Масштаб: 1:200	
	Ерөнхий.инж	Н.Нямсүрэн		ПК 132+640 - ПК 132+740	үе шат	хуудас / бүх/хууд
	Гүйцэтгэсэн	Ж.Батнасан		ШИФР 04/12	ХО	566 / 575
"ГЕО ЗУРАГЛАЛ" ХХК	Шалгасан	Г.Намуун			2012/9 сар	

132+800

Аас	0.50	м²
Ахөв	1.08	м²
Ацбс	1.52	м²
Асдүү	3.70	м²
Аөн	10.98	м²
Аух		м²
Ашуу	1.40	м²
Ахх	3.42	м²

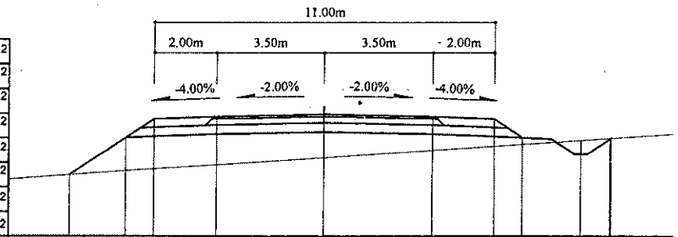

Зай, м	8.23	6.41	5.5	3.5	0	3.5	5.5	6.41	8.29	9.24
Газрын түвшин, м	1113.79	1113.93	1113.99	1114.12	1114.35	1114.59	1114.73	1114.79	1114.92	1114.99
Төлөвлөлтийн түвшин, м	1113.79	1115.01	1115.61	1115.69	1115.76	1115.69	1115.61	1115.01	1114.46	1114.96

132+860

Аас	0.50	м²
Ахөв	1.08	м²
Ацбс	1.52	м²
Асдүү	3.70	м²
Аөн	10.49	м²
Аух	0.02	м²
Ашуу	1.40	м²
Ахх	3.51	м²

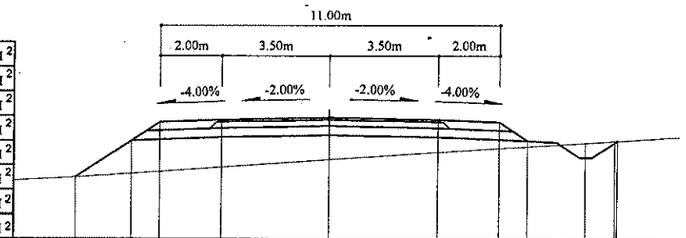

Зай, м	8.21	6.41	5.5	3.5	0	3.5	5.5	6.41	8.29	9.24
Газрын түвшин, м	1112.11	1112.24	1112.3	1112.45	1112.7	1112.93	1113.07	1113.13	1113.25	1113.32
Төлөвлөлтийн түвшин, м	1112.11	1113.31	1113.92	1114	1114.07	1114	1113.92	1113.31	1112.77	1113.27

132+780

Аас	0.50	м²
Ахөв	1.08	м²
Ацбс	1.52	м²
Асдүү	3.70	м²
Аөн	9.81	м²
Аух	0.01	м²
Ашуу	1.40	м²
Ахх	3.46	м²

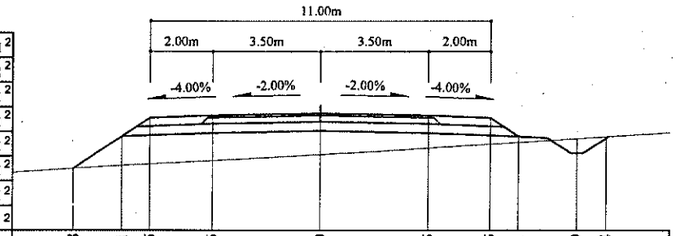

Зай, м	7.98	6.41	5.5	3.5	0	3.5	5.5	6.41	8.29	9.24
Газрын түвшин, м	1114.52	1114.62	1114.67	1114.78	1114.98	1115.19	1115.32	1115.38	1115.51	1115.57
Төлөвлөлтийн түвшин, м	1114.52	1115.57	1116.18	1116.26	1116.33	1116.26	1116.18	1115.57	1115.03	1115.53

132+840

Аас	0.50	м²
Ахөв	1.08	м²
Ацбс	1.52	м²
Асдүү	3.70	м²
Аөн	8.43	м²
Аух	0.34	м²
Ашуу	1.40	м²
Ахх	3.52	м²

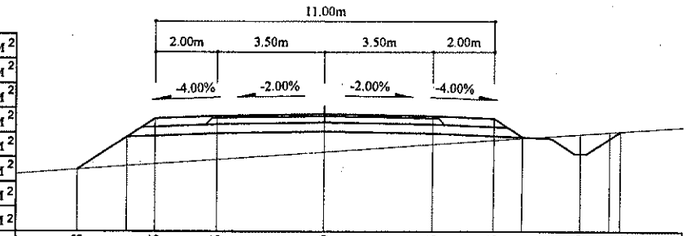

Зай, м	8	6.41	5.5	3.5	0	3.5	5.5	6.41	8.29	9.6
Газрын түвшин, м	1112.82	1112.93	1113	1113.14	1113.39	1113.63	1113.78	1113.84	1113.97	1114.07
Төлөвлөлтийн түвшин, м	1112.82	1113.88	1114.48	1114.56	1114.63	1114.56	1114.48	1113.88	1113.33	1114.07

132+760

Аас	0.50	м²
Ахөв	1.08	м²
Ацбс	1.52	м²
Асдүү	3.70	м²
Аөн	6.09	м²
Аух	0.44	м²
Ашуу	1.40	м²
Ахх	3.43	м²

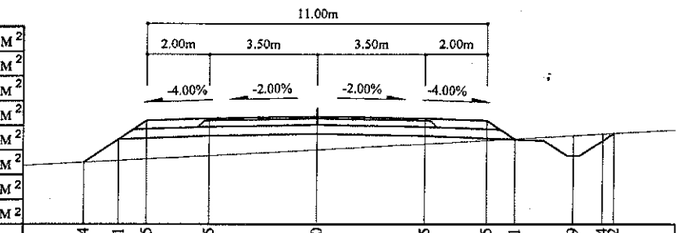

Зай, м	7.54	6.41	5.5	3.5	0	3.5	5.5	6.41	8.29	9.24 9.62
Газрын түвшин, м	1115.38	1115.44	1115.49	1115.61	1115.8	1116	1116.11	1116.16	1116.27	1116.32 1116.34
Төлөвлөлтийн түвшин, м	1115.38	1116.14	1116.74	1116.82	1116.89	1116.82	1116.74	1116.14	1115.59	1116.09 1116.34

132+820

Аас	0.50	м²
Ахөв	1.08	м²
Ацбс	1.52	м²
Асдүү	3.70	м²
Аөн	10.45	м²
Аух	0.06	м²
Ашуу	1.40	м²
Ахх	3.53	м²

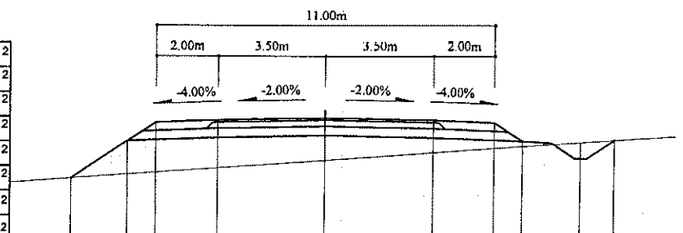

Зай, м	8.23	6.41	5.5	3.5	0	3.5	5.5	6.41	8.29	9.39
Газрын түвшин, м	1113.23	1113.36	1113.43	1113.57	1113.82	1114.07	1114.22	1114.28	1114.42	1114.5
Төлөвлөлтийн түвшин, м	1113.23	1114.44	1115.05	1115.13	1115.2	1115.13	1115.05	1114.44	1113.9	1114.5

Тайлбар:

Аас -	Асфальт бетон хучилт	Аөн -	Дүүргэлт
Ахөв -	Хөвөө	Аух -	Ухмал
Ацбс -	Цементээр бэхжүүлсэн суурь	Ашуу -	Шуудууны эзэлхүүн
Асдүү -	Суурийн доод үе	Ахх -	Хөрс хуулалт

УБ хот. СБД 6-р хороо Бага тойруу, 37Б, Олон Улсын Худалдааны төв	БУЛГАН - ХИШИГ-ӨНДӨР - ГУРВАН БУЛАГ ЧИГЛЭЛИЙН 133.7км ХАТУУ ХУЧИЛТТАЙ АВТО ЗАМЫН АЖЛЫН ЗУРАГ				Хөндлөн огтлол	
	~~Захирал -~~	~~Ким Сон Хуан~~		Хөндлөн огтлол -	Масштаб: 1:200	
	Ерөнхий.инж	Н.Нямсүрэн		ПК 132+760 - ПК 132+860	үе шат	хуудас / бүх/хууд
	Гүйцэтгэсэн	Ж.Батнасан		ШИФР 04/12	ХО	567 / 575
"ГЕО ЗУРАГЛАЛ" ХХК	Шалгасан	Г.Намуун			2012/9 сар	

132+920

Аас	0.50	м²
Ахөв	1.08	м²
Ацбс	1.52	м²
Асдү	3.70	м²
Аөн	15.90	м²
Аух	0.59	м²
Ашуу	1.40	м²
Ахх	3.19	м²

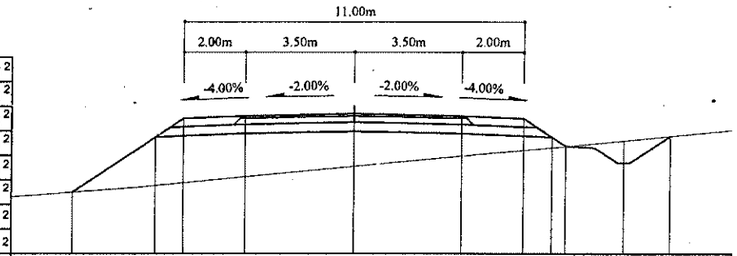

Зай, м	9.11	6.41	5.5	3.5	0	3.5	5.5	6.85	8.74	10.25
Газрын түвшин, м	1109.82	1110.04	1110.12	1110.32	1110.66	1111	1111.19	1111.32	1111.5	1111.65
Төлөвлөлтийн түвшин, м	1109.82	1111.62	1112.22	1112.3	1112.37	1112.3	1112.22	1111.32	1110.78	1111.65

132+980

Аас	0.50	м²
Ахөв	1.08	м²
Ацбс	1.52	м²
Асдү	3.70	м²
Аөн	12.89	м²
Аух	0.46	м²
Ашуу	1.40	м²
Ахх	3.07	м²

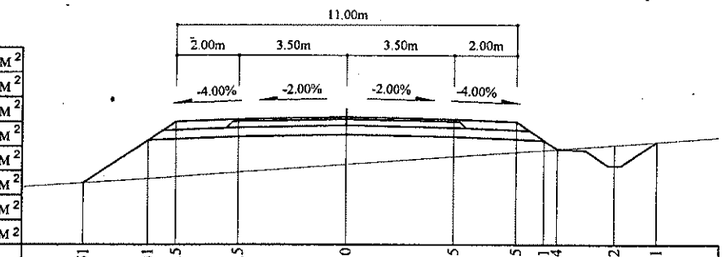

Зай, м	8.51	6.41	5.5	3.5	0	3.5	5.5	6.41 6.84	8.72	10.1
Газрын түвшин, м	1108.55	1108.69	1108.75	1108.9	1109.16	1109.42	1109.56	1109.63 1109.66	1109.8	1109.9
Төлөвлөлтийн түвшин, м	1108.55	1109.95	1110.55	1110.63	1110.7	1110.63	1110.55	1109.95 1109.66	1109.12	1109.9

132+900

Аас	0.50	м²
Ахөв	1.08	м²
Ацбс	1.52	м²
Асдү	3.70	м²
Аөн	16.01	м²
Аух	0.54	м²
Ашуу	1.40	м²
Ахх	3.19	м²

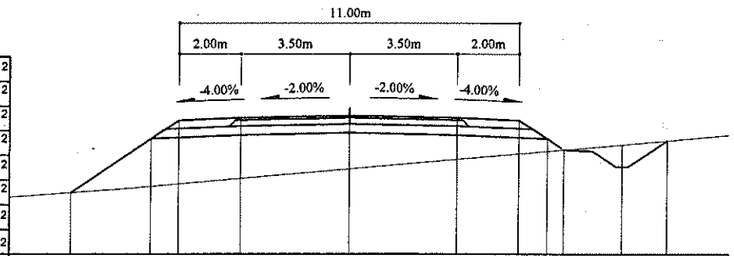

Зай, м	9.02	6.41	5.5	3.5	0	3.5	5.5	6.41 6.94	8.83	10.3
Газрын түвшин, м	1110.44	1110.64	1110.72	1110.9	1111.2	1111.52	1111.7	1112.18 1111.82	1111.99	1112.12
Төлөвлөлтийн түвшин, м	1110.44	1112.18	1112.79	1112.87	1112.94	1112.87	1112.79	1112.18 1111.82	1111.28	1112.12

132+960

Аас	0.50	м²
Ахөв	1.08	м²
Ацбс	1.52	м²
Асдү	3.70	м²
Аөн	14.15	м²
Аух	0.46	м²
Ашуу	1.40	м²
Ахх	3.13	м²

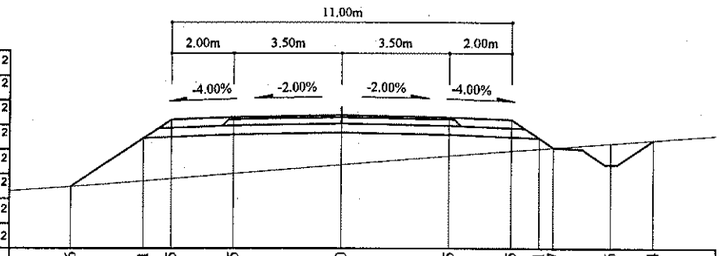

Зай, м	8.76	6.41	5.5	3.5	0	3.5	5.5	6.41 6.87	8.76	10.14
Газрын түвшин, м	1108.92	1109.1	1109.17	1109.34	1109.62	1109.91	1110.07	1110.14 1110.18	1110.31	1110.42
Төлөвлөлтийн түвшин, м	1108.92	1110.48	1111.09	1111.17	1111.24	1111.17	1111.09	1110.48 1110.18	1109.63	1110.42

132+880

Аас	0.50	м²
Ахөв	1.08	м²
Ацбс	1.52	м²
Асдү	3.70	м²
Аөн	14.41	м²
Аух	0.53	м²
Ашуу	1.40	м²
Ахх	3.13	м²

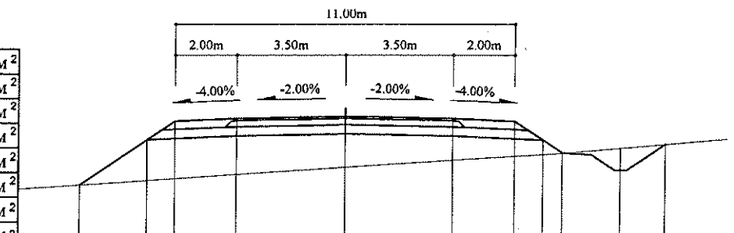

Зай, м	8.6	6.41	5.5	3.5	0	3.5	5.5	6.41 7.04	8.92	10.37
Газрын түвшин, м	1111.28	1111.43	1111.49	1111.62	1111.85	1112.09	1112.22	1112.28 1112.33	1112.49	1112.62
Төлөвлөлтийн түвшин, м	1111.28	1112.75	1113.35	1113.43	1113.5	1113.43	1113.35	1112.75 1112.33	1111.78	1112.62

132+940

Аас	0.50	м²
Ахөв	1.08	м²
Ацбс	1.52	м²
Асдү	3.70	м²
Аөн	15.02	м²
Аух	0.51	м²
Ашуу	1.40	м²
Ахх	3.17	м²

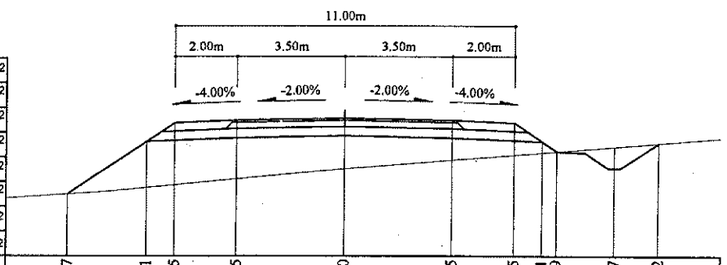

Зай, м	8.97	6.41	5.5	3.5	0	3.5	5.5	6.41 6.89	8.77	10.2
Газрын түвшин, м	1109.34	1109.55	1109.64	1109.83	1110.16	1110.45	1110.62	1110.69 1110.73	1110.89	1111.01
Төлөвлөлтийн түвшин, м	1109.34	1111.05	1111.66	1111.74	1111.81	1111.74	1111.66	1111.05 1110.73	1110.19	1111.01

Тайлбар:

Аас - Асфальт бетон хучилт
Ахөв - Хөвөө
Ацбс - Цементээр бэхжүүлсэн суурь
Асдү - Суурийн доод үе
Аөн - Дүүргэлт
Аух - Ухмал
Ашуу - Шуудууны эзэлхүүн
Ахх - Хөрс хуулалт

УБ хот. СБД 6-р хороо Бага тойруу, 37Б. Олон Улсын Худалдааны төв
"ГЕО ЗУРАГЛАЛ" ХХК

БУЛГАН - ХИШИГ-ӨНДӨР - ГУРВАН БУЛАГ ЧИГЛЭЛИЙН 133.7км
ХАТУУ ХУЧИЛТТАЙ АВТО ЗАМЫН АЖЛЫН ЗУРАГ

Хөндлөн огтлол

Захирал	Ким Сон Хуан	
Ерөнхий.инж	П.Пямсүрэн	
Гүйцэтгэсэн	Ж.Батнасан	
Шалгасан	Г.Намуун	

Хөндлөн огтлол - ПК 132+880 - ПК 132+980

ШИФР 04/12

Масштаб: 1:200

үе шат	хуудас	бүх/хууд
ХО	568	575

2012/9 сар

133+040

Аас	0.50	м²
Ахөв	1.08	м²
Ацбс	1.52	м²
Асдү	3.70	м²
Аөн	14.61	м²
Аух	0.39	м²
Ашуу	1.40	м²
Ахх	3.13	м²

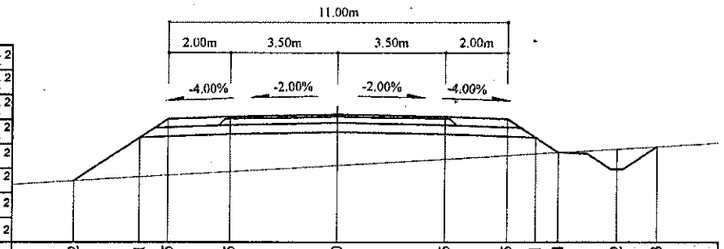

Зай, м	8.52	6.41	5.5	3.5	0	3.5	5.5	6.41	7.14	9.02	10.33
Газрын түвшин, м	1107.29	1107.42	1107.47	1109.59	1107.79	1108	1108.12	1108.17	1108.22	1108.33	1108.41
Төлөвлөлтийн түвшин, м	1107.29	1108.7	1109.31	1109.39	1109.46	1109.39	1109.31	1108.7	1108.22	1107.67	1108.41

133+100

Аас	0.50	м²
Ахөв	1.08	м²
Ацбс	1.52	м²
Асдү	3.70	м²
Аөн	15.48	м²
Аух	0.43	м²
Ашуу	1.40	м²
Ахх	3.17	м²

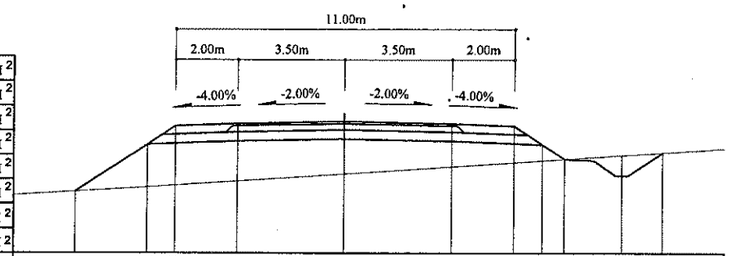

Зай, м	8.71	6.41	5.5	3.5	0	3.5	5.5	6.41	7.12	9.01	10.36
Газрын түвшин, м	1106.48	1106.62	1106.68	1106.82	1107.05	1107.29	1107.42	1107.49	1107.54	1107.66	1107.76
Төлөвлөлтийн түвшин, м	1106.48	1108.01	1108.62	1108.7	1108.77	1108.7	1108.62	1108.01	1107.54	1106.99	1107.76

133+020

Аас	0.50	м²
Ахөв	1.08	м²
Ацбс	1.52	м²
Асдү	3.70	м²
Аөн	10.94	м²
Аух	0.39	м²
Ашуу	1.40	м²
Ахх	2.99	м²

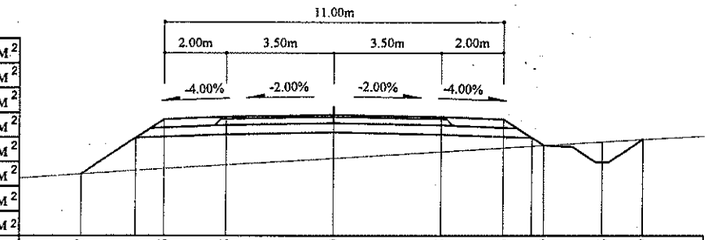

Зай, м	8.17	6.41	5.5	3.5	0	3.5	5.5	6.79	8.68	9.99	
Газрын түвшин, м	1107.88	1108	1108.05	1108.17	1108.39	1108.6	1108.72	1108.8	1108.92	1109	
Төлөвлөлтийн түвшин, м	1107.88	1109.06	1109.66	1109.74	1109.81	1109.74	1109.66	1108.8	1108.26	1109	

133+080

Аас	0.50	м²
Ахөв	1.08	м²
Ацбс	1.52	м²
Асдү	3.70	м²
Аөн	16.58	м²
Аух	0.41	м²
Ашуу	1.40	м²
Ахх	3.21	м²

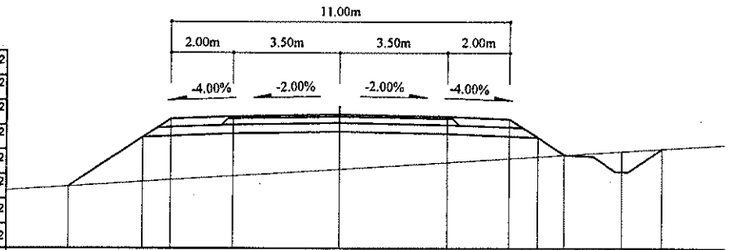

Зай, м	8.79	6.41	5.5	3.5	0	3.5	5.5	6.41	7.26	9.14	10.47
Газрын түвшин, м	1106.59	1108.18	1108.79	1108.87	1108.94	1108.87	1108.79	1108.18	1107.61	1107.07	1107.82
Төлөвлөлтийн түвшин, м	1106.59	1108.74	1106.8	1106.93	1107.15	1107.37	1107.5	1107.56	1107.61	1107.73	1107.82

133+000

Аас	0.50	м²
Ахөв	1.08	м²
Ацбс	1.52	м²
Асдү	3.70	м²
Аөн	11.42	м²
Аух	0.43	м²
Ашуу	1.40	м²
Ахх	3.01	м²

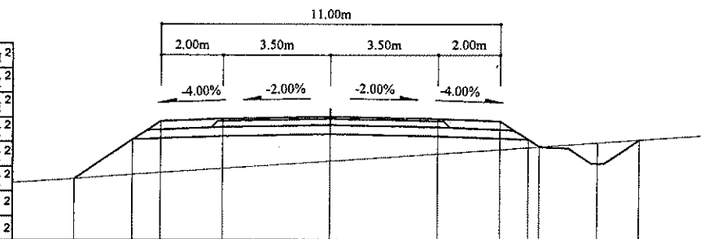

Зай, м	8.3	6.41	5.5	3.5	0	3.5	5.5	6.41	6.76	8.65	9.99
Газрын түвшин, м	1108.21	1108.34	1108.4	1108.54	1108.78	1109.01	1109.15	1109.21	1109.24	1109.36	1109.46
Төлөвлөлтийн түвшин, м	1108.21	1109.47	1110.08	1110.16	1110.23	1110.16	1110.08	1109.47	1109.24	1108.69	1109.46

133+060

Аас	0.50	м²
Ахөв	1.08	м²
Ацбс	1.52	м²
Асдү	3.70	м²
Аөн	17.39	м²
Аух	0.41	м²
Ашуу	1.40	м²
Ахх	3.24	м²

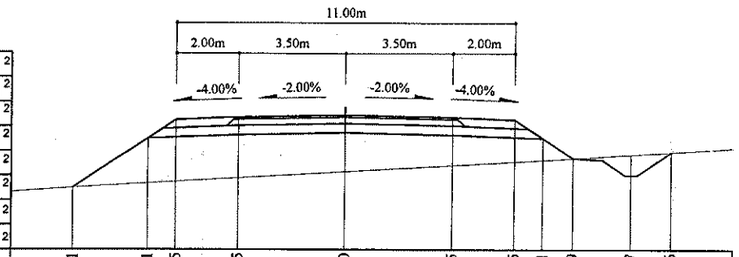

Зай, м	8.81	6.41	5.5	3.5	0	3.5	5.5	6.41	7.39	9.27	10.6
Газрын түвшин, м	1106.81	1106.95	1107.01	1107.12	1107.33	1107.53	1107.65	1107.7	1107.76	1107.88	1107.96
Төлөвлөлтийн түвшин, м	1106.81	1108.41	1109.02	1109.1	1109.17	1109.1	1109.02	1108.41	1107.76	1107.21	1107.96

Тайлбар:

Аас - Асфальт бетон хучилт
Ахөв - Хөвөө
Ацбс - Цементээр бэхжүүлсэн суурь
Асдү - Суурийн доод үе
Аөн - Дүүргэлт
Аух - Ухмал
Ашуу - Шуудууны эзэлхүүн
Ахх - Хөрс хуулалт

УБ хот. СБД 6-р хороо Бага тойруу, 37Б. Олон Улсын Худалдааны төв	БУЛГАН - ХИШИГ-ӨНДӨР - ГУРВАН БУЛАГ ЧИГЛЭЛИЙН 133.7км ХАТУУ ХУЧИЛТТАЙ АВТО ЗАМЫН АЖЛЫН ЗУРАГ				Хөндлөн огтлол		
	Захирал	Ким Сон Хуан		Хөндлөн огтлол	Масштаб: 1:200		
	Ерөнхий.инж	Н.Нямсүрэн		ПК 133+000 - ПК 133+100	үе шат	хуудас	бүх/хууд
	Гүйцэтгэсэн	Ж.Батнасан		ШИФР 04/12	ХО	569	575
"ГЕО ЗУРАГЛАЛ" ХХК	Шалгасан	Г.Намуун			2012/9 сар		

133+160

Аас	0.50	м²
Ахөв	1.08	м²
Ацбс	1.52	м²
Асдү	3.70	м²
Аөн	8.92	м²
Аух	0.35	м²
Ашуу	0.70	м²
Ахх	2.90	м²

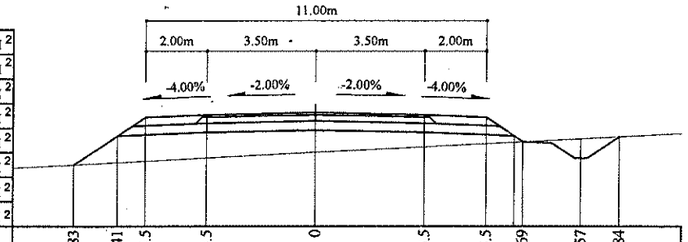

Зай, м	7.83	6.41	5.5	3.5	0	3.5	5.5	6.69	8.57	9.84
Газрын түвшин, м	1106.93	1107	1107.05	1107.15	1107.34	1107.52	1107.63	1107.69	1107.79	1107.86
Төлөвлөлтийн түвшин, м	1106.93	1107.87	1108.48	1108.56	1108.63	1108.56	1108.48	1107.69	1107.14	1107.86

133+140

Аас	0.50	м²
Ахөв	1.08	м²
Ацбс	1.52	м²
Асдү	3.70	м²
Аөн	12.58	м²
Аух	0.37	м²
Ашуу	0.70	м²
Ахх	3.05	м²

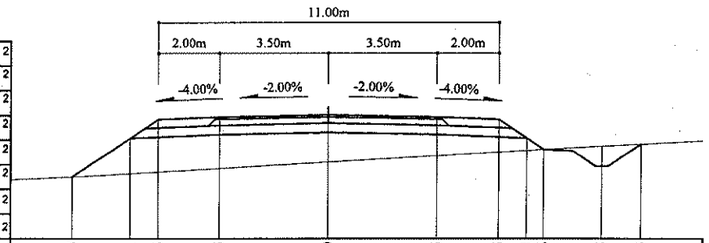

Зай, м	8.3	6.41	5.5	3.5	0	3.5	5.5	6.41	6.96	8.85	10.13
Газрын түвшин, м	1106.6	1106.7	1106.76	1106.88	1107.08	1107.29	1107.4	1107.46	1107.49	1107.6	1107.67
Төлөвлөлтийн түвшин, м	1106.6	1107.86	1108.47	1108.55	1108.62	1108.55	1108.47	1107.86	1107.49	1106.94	1107.67

133+120

Аас	0.50	м²
Ахөв	1.08	м²
Ацбс	1.52	м²
Асдү	3.70	м²
Аөн	14.45	м²
Аух	0.40	м²
Ашуу	0.70	м²
Ахх	3.13	м²

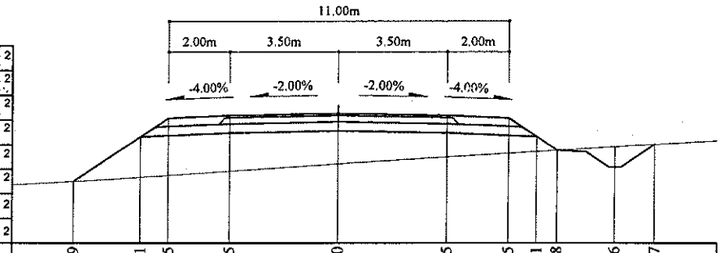

Зай, м	8.59	6.41	5.5	3.5	0	3.5	5.5	6.41	7.08	8.96	10.27
Газрын түвшин, м	1106.45	1106.58	1106.65	1106.78	1107.02	1107.24	1107.36	1107.42	1107.46	1107.58	1107.66
Төлөвлөлтийн түвшин, м	1106.45	1107.9	1108.51	1108.59	1108.66	1108.59	1108.51	1107.9	1107.46	1106.92	1107.66

133+220

Аас	0.50	м²
Ахөв	1.08	м²
Ацбс	1.52	м²
Асдү	3.70	м²
Аөн	5.83	м²
Аух	0.32	м²
Ашуу	0.70	м²
Ахх	2.76	м²

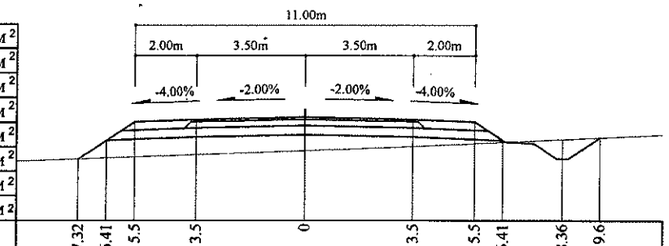

Зай, м	7.32	6.41	5.5	3.5	0	3.5	5.5	6.41	8.36	9.6
Газрын түвшин, м	1107.66	1107.69	1107.72	1107.8	1107.93	1108.08	1108.17	1108.21	1108.3	1108.36
Төлөвлөлтийн түвшин, м	1107.66	1108.26	1108.87	1108.95	1109.02	1108.95	1108.87	1108.26	1107.67	1108.36

133+200

Аас	0.50	м²
Ахөв	1.08	м²
Ацбс	1.52	м²
Асдү	3.70	м²
Аөн	4.72	м²
Аух	0.27	м²
Ашуу	0.70	м²
Ахх	2.72	м²

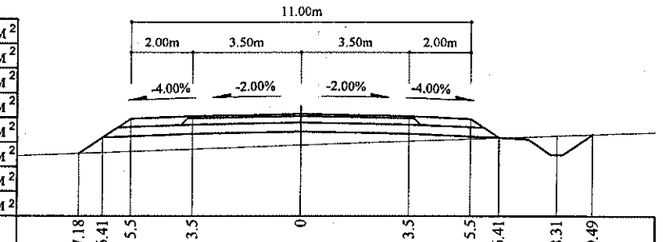

Зай, м	7.18	6.41	5.5	3.5	0	3.5	5.5	6.41	8.31	9.49
Газрын түвшин, м	1107.58	1107.61	1107.64	1107.72	1107.85	1107.98	1108.05	1108.08	1108.15	1108.19
Төлөвлөлтийн түвшин, м	1107.58	1108.09	1108.7	1108.78	1108.85	1108.78	1108.7	1108.09	1107.54	1108.19

133+180

Аас	0.50	м²
Ахөв	1.08	м²
Ацбс	1.52	м²
Асдү	3.70	м²
Аөн	5.65	м²
Аух	0.29	м²
Ашуу	0.70	м²
Ахх	2.76	м²

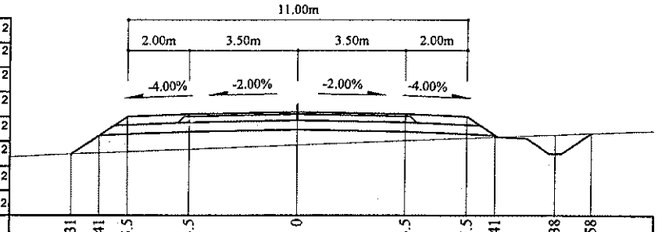

Зай, м	7.31	6.41	5.5	3.5	0	3.5	5.5	6.41	8.38	9.58
Газрын түвшин, м	1107.35	1107.39	1107.42	1107.5	1107.64	1107.78	1107.86	1107.89	1107.97	1108.02
Төлөвлөлтийн түвшин, м	1107.35	1107.95	1108.56	1108.64	1108.71	1108.64	1108.56	1107.95	1107.35	1108.02

Тайлбар:

Аас - Асфальт бетон хучилт
Ахөв - Хөвөө
Ацбс - Цементээр бэхжүүлсэн суурь
Асдү - Суурийн доод үе
Аөн - Дүүргэлт
Аух - Ухмал
Ашуу - Шуудууны эзэлхүүн
Ахх - Хөрс хуулалт

УБ хот СБД 6-р хороо Бага тойруу, 37Б. Олон Улсын Худалдааны төв	БУЛГАН - ХИШИГ-ӨНДӨР - ГУРВАН БУЛАГ ЧИГЛЭЛИЙН 133.7км ХАТУУ ХУЧИЛТТАЙ АВТОЗАМЫН АЖЛЫН ЗУРАГ				Хөндлөн огтлол
	Захирал	Ким Сон Хуан	Хөндлөн огтлол		Масштаб: 1:200
	Ерөнхий.инж	Н.Нямсүрэн	ПК 133+120 - ПК 133+220		үе шат / хуудас / бүх/хууд
	Гүйцэтгэсэн	Ж.Батнасан	ШИФР 04/12		ХО / 570 / 575
"ГЕО ЗУРАГЛАЛ" ХХК	Шалгасан	Г.Намуун			2012/9 сар

133+280

Аас	0.50	м²
Ахөв	1.08	м²
Ацбс	1.52	м²
Асдү	3.70	м²
Аөн	6.85	м²
Аух	0.37	м²
Ашуу	0.70	м²
Ахх	2.81	м²

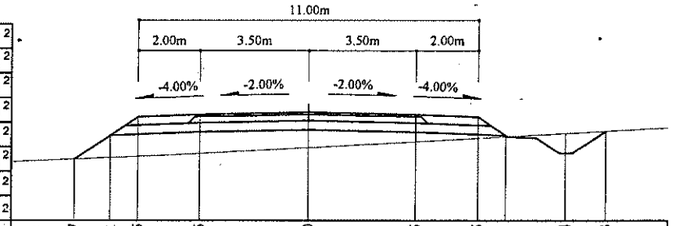

Зай, м	7.57	6.41	5.5	3.5	0	3.5	5.5	6.41	8.34	9.63
Газрын түвшин, м	1108.01	1108.06	1108.1	1108.19	1108.39	1108.58	1108.7	1108.75	1108.86	1108.93
Төлөвлөлтийн түвшин, м	1108.01	1108.78	1109.39	1109.47	1109.54	1109.47	1109.39	1108.78	1108.21	1108.93

133+340

Аас	0.50	м²
Ахөв	1.08	м²
Ацбс	1.52	м²
Асдү	3.70	м²
Аөн	7.11	м²
Аух	0.33	м²
Ашуу	0.70	м²
Ахх	2.83	м²

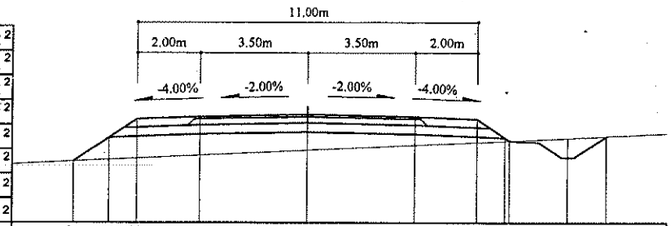

Зай, м	7.57	6.41	5.5	3.5	0	3.5	5.5	6.56	8.44	9.68
Газрын түвшин, м	1108.55	1108.6	1108.65	1108.74	1108.91	1109.08	1109.17	1109.22	1109.31	1109.37
Төлөвлөлтийн түвшин, м	1108.55	1109.32	1109.93	1110.01	1110.08	1110.01	1109.93	1109.22	1108.68	1109.37

133+260

Аас	0.50	м²
Ахөв	1.08	м²
Ацбс	1.52	м²
Асдү	3.70	м²
Аөн	5.29	м²
Аух	0.29	м²
Ашуу	0.70	м²
Ахх	2.74	м²

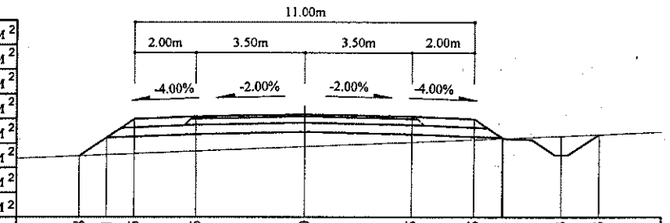

Зай, м	7.28	6.41	5.5	3.5	0	3.5	5.5	6.41	8.33	9.53
Газрын түвшин, м	1108.03	1108.06	1108.1	1108.18	1108.33	1108.47	1108.55	1108.59	1108.67	1108.72
Төлөвлөлтийн түвшин, м	1108.03	1108.61	1109.22	1109.3	1109.37	1109.3	1109.22	1108.61	1108.04	1108.72

133+320

Аас	0.50	м²
Ахөв	1.08	м²
Ацбс	1.52	м²
Асдү	3.70	м²
Аөн	14.18	м²
Аух	0.20	м²
Ашуу	0.70	м²
Ахх	3.14	м²

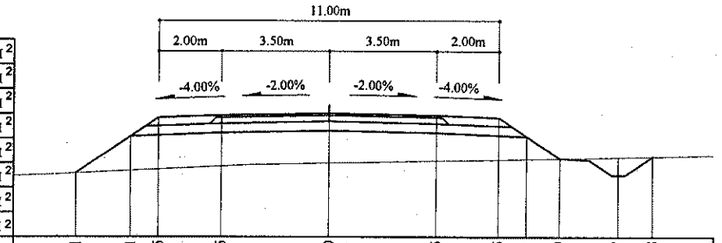

Зай, м	8.21	6.41	5.5	3.5	0	3.5	5.5	6.41	7.49	9.37	10.48
Газрын түвшин, м	1107.93	1108.02	1108.06	1108.16	1108.26	1108.33	1108.37	1108.39	1108.41	1108.45	1108.47
Төлөвлөлтийн түвшин, м	1107.93	1109.13	1109.74	1109.82	1109.89	1109.82	1109.74	1109.13	1108.41	1107.87	1108.47

133+240

Аас	0.50	м²
Ахөв	1.08	м²
Ацбс	1.52	м²
Асдү	3.70	м²
Аөн	5.85	м²
Аух	0.31	м²
Ашуу	0.70	м²
Ахх	2.77	м²

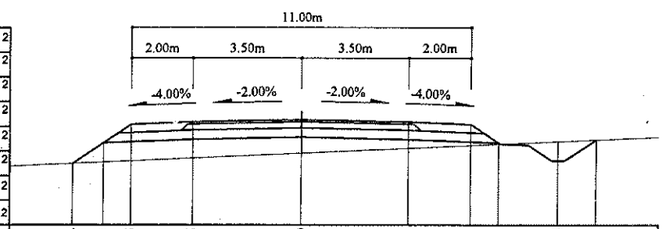

Зай, м	7.4	6.41	5.5	3.5	0	3.5	5.5	6.41	8.34	9.55
Газрын түвшин, м	1107.78	1107.82	1107.86	1107.95	1108.11	1108.27	1108.37	1108.41	1108.49	1108.54
Төлөвлөлтийн түвшин, м	1107.78	1108.44	1109.04	1109.12	1109.19	1109.12	1109.04	1108.44	1107.86	1108.54

133+300

Аас	0.50	м²
Ахөв	1.08	м²
Ацбс	1.52	м²
Асдү	3.70	м²
Аөн	10.12	м²
Аух	0.37	м²
Ашуу	0.70	м²
Ахх	2.95	м²

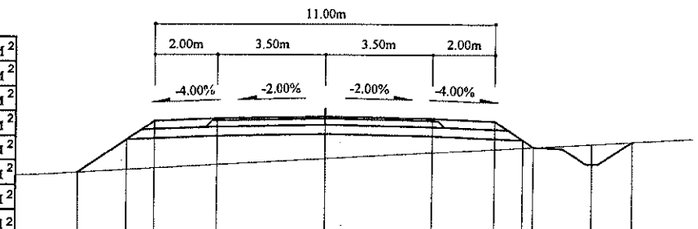

Зай, м	8.01	6.41	5.5	3.5	0	3.5	5.5	6.76	8.64	9.93
Газрын түвшин, м	1107.89	1107.98	1108.03	1108.14	1108.34	1108.54	1108.65	1108.73	1108.83	1108.91
Төлөвлөлтийн түвшин, м	1107.89	1108.96	1109.56	1109.64	1109.71	1109.64	1109.56	1108.73	1108.18	1108.91

Тайлбар:

Аас - Асфальт бетон хучилт
Ахөв - Хөвөө
Ацбс - Цементээр бэхжүүлсэн суурь
Асдү - Суурийн доод үе
Аөн - Дүүргэлт
Аух - Ухмал
Ашуу - Шуудууны эзэлхүүн
Ахх - Хөрс хуулалт

УБ хот. СБД 6-р хороо Бага тойруу, 37Б. Олон Улсын Худалдааны төв	БУЛГАН - ХИШИГ-ӨНДӨР - ГУРВАН БУЛАГ ЧИГЛЭЛИЙН 133.7км ХАТУУ ХУЧИЛТТАЙ АВТО ЗАМЫН АЖЛЫН ЗУРАГ					Хөндлөн огтлол
	Захирал	Ким Сон Хуан		Хөндлөн огтлол	Масштаб: 1:200	
	Ерөнхий.инж	Н.Нямсүрэн		ПК 133+240 - ПК 133+340	үе шат	хуудас / бүх/хууд
	Гүйцэтгэсэн	Ж.Батнасан		ШИФР 04/12	ХО	571 / 575
"ГЕО ЗУРАГЛАЛ" ХХК	Шалгасан	Г.Намуун			2012/9 сар	

133+400

Аас	0.50	м²
Ахөв	1.08	м²
Ацбс	1.52	м²
Асдү	3.70	м²
Аөн	13.73	м²
Аух	0.36	м²
Ашуу	0.70	м²
Ахх	3.10	м²

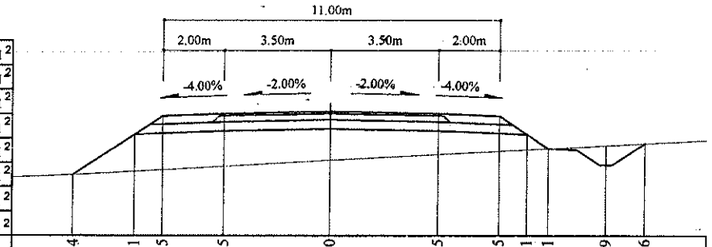

Зай, м	8.4	6.41	5.5	3.5	0	3.5	5.5	6.41	7.11	8.99	10.26
Газрын түвшин, м	1108.86	1108.98	1109.03	1109.15	1109.35	1109.54	1109.64	1109.69	1109.73	1109.83	1109.9
Төлөвлөлтийн түвшин, м	1108.86	1110.19	1110.8	1110.88	1110.95	1110.88	1110.8	1110.19	1109.73	1109.18	1109.9

133+460

Аас	0.50	м²
Ахөв	1.08	м²
Ацбс	1.52	м²
Асдү	3.70	м²
Аөн	19.56	м²
Аух	0.27	м²
Ашуу	0.70	м²
Ахх	3.31	м²

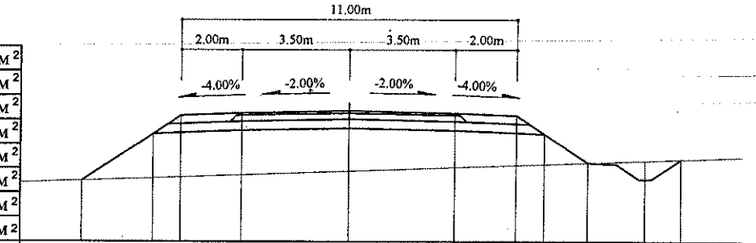

Зай, м	8.72	6.41	5.5	3.5	0	3.5	5.5	6.41	7.84	9.72	10.9
Газрын түвшин, м	1109.69	1109.77	1109.8	1109.88	1110	1110.12	1110.2	1110.23	1110.28	1110.35	1110.39
Төлөвлөлтийн түвшин, м	1109.69	1111.23	1111.84	1111.92	1111.99	1111.92	1111.84	1111.23	1110.28	1109.73	1110.39

133+380

Аас	0.50	м²
Ахөв	1.08	м²
Ацбс	1.52	м²
Асдү	3.70	м²
Аөн	10.10	м²
Аух	0.37	м²
Ашуу	0.70	м²
Ахх	2.93	м²

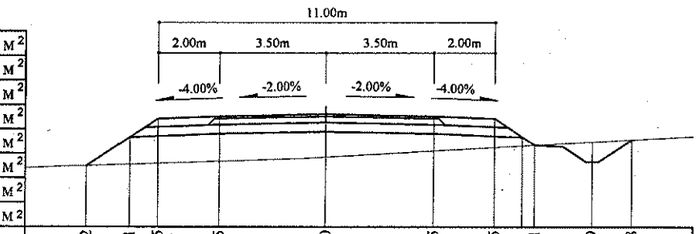

Зай, м	7.82	6.41	5.5	3.5	0	3.5	5.5	6.81	8.69	9.98
Газрын түвшин, м	1108.92	1108.97	1109	1109.07	1109.2	1109.4	1109.52	1109.59	1109.7	1109.77
Төлөвлөлтийн түвшин, м	1108.92	1109.86	1110.46	1110.54	1110.61	1110.54	1110.46	1109.59	1109.05	1109.77

133+440

Аас	0.50	м²
Ахөв	1.08	м²
Ацбс	1.52	м²
Асдү	3.70	м²
Аөн	17.46	м²
Аух	0.28	м²
Ашуу	0.70	м²
Ахх	3.24	м²

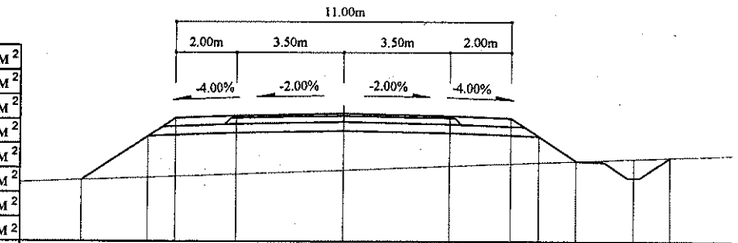

Зай, м	8.56	6.41	5.5	3.5	0	3.5	5.5	6.41	7.62	9.51	10.7
Газрын түвшин, м	1109.45	1109.54	1109.57	1109.65	1109.79	1109.92	1110	1110.03	1110.08	1110.15	1110.19
Төлөвлөлтийн түвшин, м	1109.45	1110.88	1111.49	1111.57	1111.64	1111.57	1111.49	1110.88	1110.08	1109.53	1110.19

133+360

Аас	0.50	м²
Ахөв	1.08	м²
Ацбс	1.52	м²
Асдү	3.70	м²
Аөн	5.90	м²
Аух	0.26	м²
Ашуу	0.70	м²
Ахх	2.78	м²

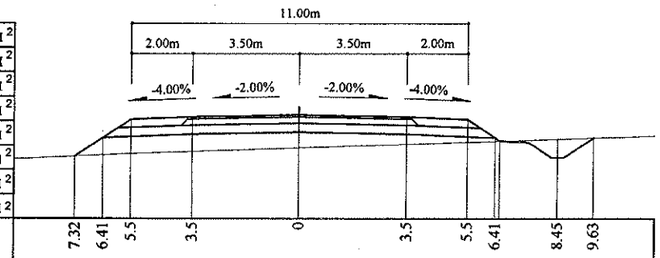

Зай, м	7.32	6.41	5.5	3.5	0	3.5	5.5	6.41	8.45	9.63
Газрын түвшин, м	1108.96	1109	1109.04	1109.11	1109.24	1109.36	1109.42	1109.46	1109.53	1109.57
Төлөвлөлтийн түвшин, м	1108.96	1109.57	1110.17	1110.25	1110.32	1110.25	1110.17	1109.57	1108.92	1109.57

133+420

Аас	0.50	м²
Ахөв	1.08	м²
Ацбс	1.52	м²
Асдү	3.70	м²
Аөн	18.35	м²
Аух	0.35	м²
Ашуу	0.70	м²
Ахх	3.26	м²

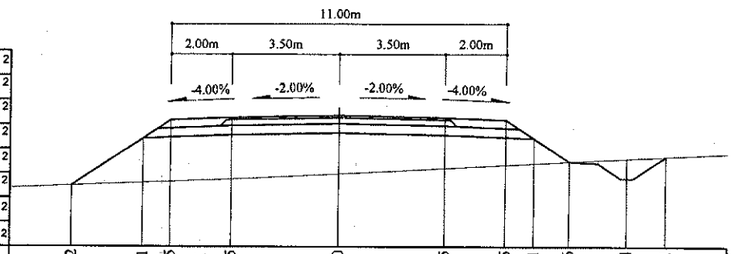

Зай, м	8.72	6.41	5.5	3.5	0	3.5	5.5	6.41	7.56	9.44	10.71
Газрын түвшин, м	1109	1109.09	1109.13	1109.2	1109.38	1109.56	1109.67	1109.71	1109.77	1109.87	1109.94
Төлөвлөлтийн түвшин, м	1109	1110.54	1111.15	1111.23	1111.3	1111.23	1111.15	1110.54	1109.77	1109.23	1109.94

Тайлбар:

Аас - Асфальт бетон хучилт
Ахөв - Хөвөө
Ацбс - Цементээр бэхжүүлсэн суурь
Асдү - Суурийн доод үе
Аөн - Дүүргэлт
Аух - Ухмал
Ашуу - Шуудууны эзэлхүүн
Ахх - Хөрс хуулалт

УБ хот. СБД 6-р хороо Бага тойруу, 37Б. Олон Улсын Худалдааны төв
"ГЕО ЗУРАГЛАЛ" ХХК

БУЛГАН - ХИЩИГ-ӨНДӨР - ГУРВАН БУЛАГ ЧИГЛЭЛИЙН 133.7км
ХАТУУ ХУЧИЛТТАЙ АВТО ЗАМЫН АЖЛЫН ЗУРАГ

Хөндлөн огтлол

Захирал	Ким Сан Хуан		Хөндлөн огтлол	Масштаб: 1:200
Ерөнхий.инж	Н.Нямсүрэн		ПК 133+360 - ПК 133+460	үе шат / хуудас / бүх/хууд
Гүйцэтгэсэн	Ж.Батнасан		ШИФР 04/12	ХО / 572 / 575
Шалгасан	Г.Намуун			2012/9 сар

133+520

Аас	0.50	м²
Ахөв	1.08	м²
Ацбс	1.52	м²
Асду	3.70	м²
Аөн	8.64	м²
Аух	0.22	м²
Ашуу	1.40	м²
Ахх	2.88	м²

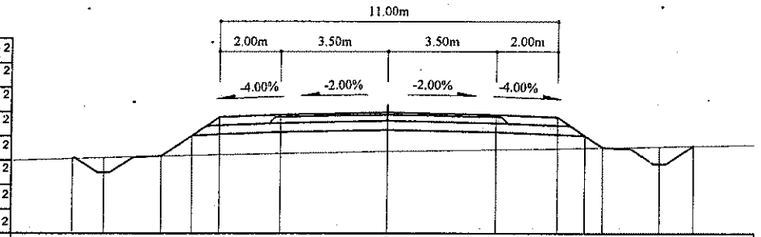

Зай, м	10.32		9.31		7.42		6.41		5.5		3.5		0		3.5		5.5		6.41	6.99	8.88		9.98			
Газрын түвшин, м	1111.5	1111.5	1111.54	1111.59	1111.59	1111.61	1111.61	1111.63	1111.67	1111.74	1111.74	1111.81	1111.81	1111.85	1111.85	1111.87	1111.87	1111.88	1111.88	1111.88	1111.92	1111.92	1111.94	1111.94		
Төлөвлөлтийн түвшин, м	1111.5	1111.04	1111.54	1111.59	1112.26	1111.61	1112.87	1111.63	1112.95	1113.02	1111.74	1112.95	1111.81	1112.87	1111.85	1112.26	1111.87	1111.88	1111.88	1111.88	1111.33	1111.92	1111.94	1111.94		

133+580

Аас	0.50	м²
Ахөв	1.08	м²
Ацбс	1.52	м²
Асду	3.70	м²
Аөн		м²
Аух	18.38	м²
Ашуу	1.40	м²
Ахх	4.29	м²

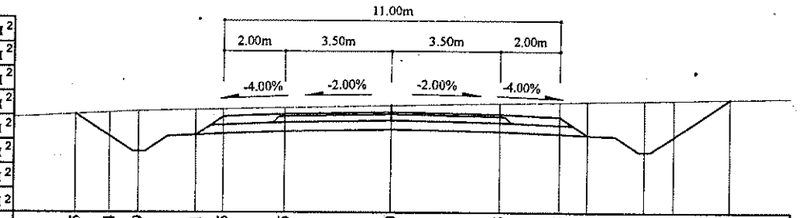

Зай, м	10.35		9.24		8.29		6.41		5.5		3.5		0		3.5		5.5		6.41		8.29		9.24		11.11	
Газрын түвшин, м	1113.99	1113.99	1114.04	1114.09	1114.09	1114.13	1114.13	1114.15	1114.15	1114.2	1114.2	1114.28	1114.28	1114.36	1114.36	1114.39	1114.39	1114.41	1114.41	1114.45	1114.45	1114.46	1114.46	1114.5	1114.5	
Төлөвлөлтийн түвшин, м	1113.99	1113.25	1112.75	1113.3	1113.91	1113.99	1114.06	1113.99	1113.91	1113.3	1112.75	1113.25	1114.5													

133+500

Аас	0.50	м²
Ахөв	1.08	м²
Ацбс	1.52	м²
Асду	3.70	м²
Аөн	14.25	м²
Аух	0.25	м²
Ашуу	0.70	м²
Ахх	3.10	м²

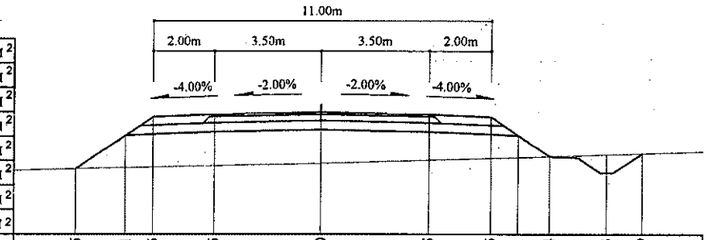

Зай, м	8.05		6.41		5.5		3.5		0		3.5		5.5		6.41		7.44		9.33		10.49					
Газрын түвшин, м	1110.83	1110.83	1110.86	1111.92	1110.88	1112.53	1110.92	1112.61	1111	1112.68	1111.11	1112.61	1111.17	1112.53	1111.2	1111.92	1111.23	1111.23	1111.29	1110.69	1111.33	1111.33				
Төлөвлөлтийн түвшин, м	1110.83	1111.92	1112.53	1112.61	1112.68	1112.61	1112.53	1111.92	1111.23	1110.69	1111.33															

133+560

Аас	0.50	м²
Ахөв	1.08	м²
Ацбс	1.52	м²
Асду	3.70	м²
Аөн		м²
Аух	8.20	м²
Ашуу	1.40	м²
Ахх	4.01	м²

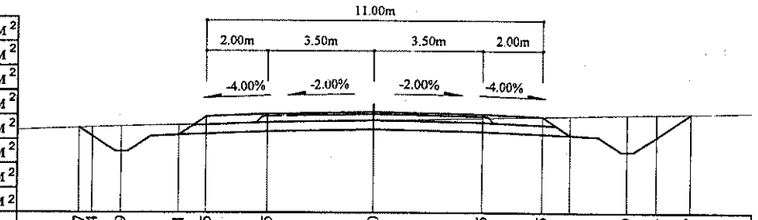

Зай, м	9.67	9.24		8.29		6.41		5.5		3.5		0		3.5		5.5		6.41		8.29		9.24		10.37		
Газрын түвшин, м	1113.2	1113.21	1113.25		1113.29		1113.31		1113.36		1113.44		1113.52		1113.56		1113.58		1113.62		1113.64		1113.66			
Төлөвлөлтийн түвшин, м	1113.2	1112.91	1112.41		1112.95		1113.56		1113.64		1113.71		1113.64		1113.56		1112.95		1112.41		1112.91		1113.66			

133+480

Аас	0.50	м²
Ахөв	1.08	м²
Ацбс	1.52	м²
Асду	3.70	м²
Аөн	17.97	м²
Аух	0.27	м²
Ашуу	0.70	м²
Ахх	3.25	м²

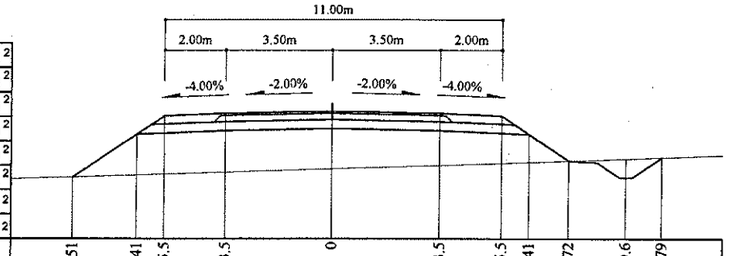

Зай, м	8.51		6.41		5.5		3.5		0		3.5		5.5		6.41		7.72		9.6		10.79					
Газрын түвшин, м	1110.17	1110.17	1110.24	1111.57	1110.26	1112.18	1110.33	1112.26	1110.44	1112.33	1110.55	1112.26	1110.62	1112.18	1110.65	1111.57	1110.7	1110.7	1110.77	1110.16	1110.81	1110.81				
Төлөвлөлтийн түвшин, м	1110.17	1111.57	1112.18	1112.26	1112.33	1112.26	1112.18	1111.57	1110.7	1110.16	1110.81															

133+540

Аас	0.50	м²
Ахөв	1.08	м²
Ацбс	1.52	м²
Асду	3.70	м²
Аөн	2.66	м²
Аух	0.31	м²
Ашуу	1.40	м²
Ахх	3.24	м²

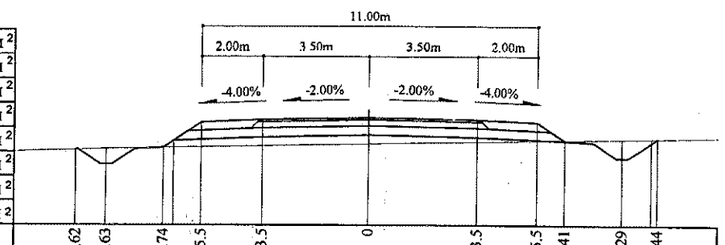

Зай, м	9.62		8.63		6.74		5.5		3.5		0		3.5		5.5		6.41		8.29		9.44					
Газрын түвшин, м	1112.32	1112.32	1111.84	1112.35	1112.39	1112.39	1113.22	1112.41	1113.3	1112.45	1113.37	1112.52	1113.3	1112.58	1113.22	1112.62	1112.61	1112.64	1112.06	1112.67	1112.7	1112.7				
Төлөвлөлтийн түвшин, м	1112.32	1111.84	1112.39	1113.22	1113.3	1113.37	1113.3	1113.22	1112.61	1112.06	1112.7															

Тайлбар:

Аас -	Асфальт бетон хучилт	Аөн -	Дүүргэлт
Ахөв -	Хөвөө	Аух -	Ухмал
Ацбс -	Цементээр бэхжүүлсэн суурь	Ашуу -	Шуудууны эзэлхүүн
Асду -	Суурийн доод үе	Ахх -	Хөрс хуулалт

УБ хот. СБД 6-р хороо Бага тойруу, 37Б. Олон Улсын Худалдааны төв

"ГЕО ЗУРАГЛАЛ" ХХК

БУЛГАН - ХИШИГ-ӨНДӨР - ГУРВАН БУЛАГ ЧИГЛЭЛИЙН 133.7км ХАТУУ ХУЧИЛТТАЙ АВТО ЗАМЫН АЖЛЫН ЗУРАГ

Захирал	Ким Сон Хуан	
Ерөнхий инж	Н.Нямсүрэн	
Гүйцэтгэсэн	Ж.Батнасан	
Шалгасан	Г.Намуун	

Хөндлөн огтлол

ПК 133+480 - ПК 133+580

ШИФР 04/12

Хөндлөн огтлол

Масштаб: 1:200

үе шат	хуудас	бүх/хууд
ХО	573	575

2012/9 сар

133+640

Аас	0.50	м²
Ахөв	1.08	м²
Ацбс	1.52	м²
Асдүү	3.70	м²
Аөн		м²
Аух	31.00	м²
Ашуу	1.40	м²
Ахх	4.65	м²



Зай, м	11.03	9.24	8.29	6.41	5.5	3.5	0	3.5	5.5	6.41	8.29	9.24	12.21
Газрын түвшин, м	1115.48	1115.56	1115.59	1115.65	1115.68	1115.75	1115.86	1115.98	1116.05	1116.08	1116.14	1116.17	1116.27
Толовлолтийн түвшин, м	1115.48	1114.29	1113.79	1114.34	1114.94	1115.02	1115.09	1115.02	1114.94	1114.34	1113.79	1114.29	1116.27

133+700

Аас	0.50	м²
Ахөв	1.08	м²
Ацбс	1.52	м²
Асдүү	3.70	м²
Аөн		м²
Аух	26.81	м²
Ашуу	1.40	м²
Ахх	4.53	м²



Зай, м	10.69	9.24	8.29	6.41	5.5	3.5	0	3.5	5.5	6.41	8.29	9.24	11.98
Газрын түвшин, м	1116.29	1116.35	1116.4	1116.48	1116.51	1116.59	1116.72	1116.85	1116.92	1116.95	1117.02	1117.05	1117.15
Төлөвлөлтийн түвшин, м	1116.29	1115.32	1114.82	1115.37	1115.98	1116.06	1116.13	1116.06	1115.98	1115.37	1114.82	1115.32	1117.15

133+620

Аас	0.50	м²
Ахөв	1.08	м²
Ацбс	1.52	м²
Асдүү	3.70	м²
Аөн		м²
Аух	28.92	м²
Ашуу	1.40	м²
Ахх	4.60	м²

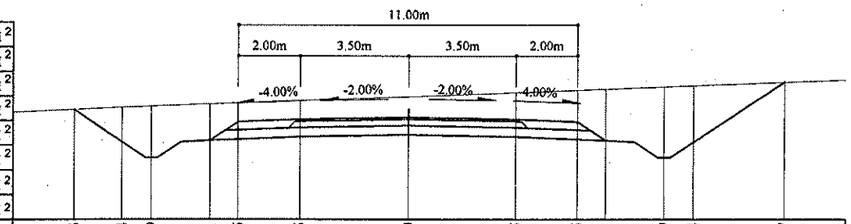

Зай, м	10.83	9.24	8.29	6.41	5.5	3.5	0	3.5	5.5	6.41	8.29	9.24	12.17
Газрын түвшин, м	1115	1115.07	1115.11	1115.18	1115.21	1115.29	1115.43	1115.56	1115.64	1115.67	1115.74	1115.78	1115.89
Төлөвлөлтийн түвшин, м	1115	1113.94	1113.44	1113.99	1114.6	1114.63	1114.75	1114.68	1114.6	1113.99	1113.44	1113.94	1115.89

133+680

Аас	0.50	м²
Ахөв	1.08	м²
Ацбс	1.52	м²
Асдүү	3.70	м²
Аөн		м²
Аух	7.33	м²
Ашуу	1.40	м²
Ахх	4.00	м²



Зай, м	9.59	9.24	8.29	6.41	5.5	3.5	0	3.5	5.5	6.41	8.29	9.24	10.43
Газрын түвшин, м	1115.21	1115.22	1115.23	1115.27	1115.29	1115.35	1115.46	1115.56	1115.62	1115.65	1115.71	1115.73	1115.77
Төлөвлөлтийн түвшин, м	1115.21	1114.98	1114.48	1115.03	1115.63	1115.71	1115.78	1115.71	1115.63	1115.03	1114.48	1114.98	1115.77

133+600

Аас	0.50	м²
Ахөв	1.08	м²
Ацбс	1.52	м²
Асдүү	3.70	м²
Аөн		м²
Аух	24.79	м²
Ашуу	1.40	м²
Ахх	4.49	м²

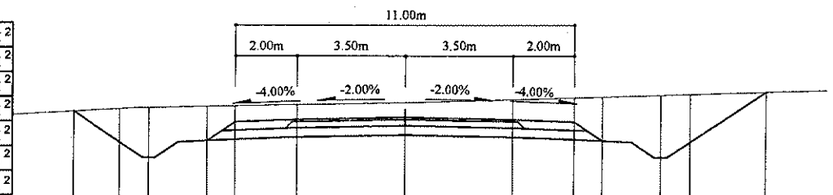

Зай, м	10.76	9.24	8.29	6.41	5.5	3.5	0	3.5	5.5	6.41	8.29	9.24	11.68
Газрын түвшин, м	1114.61	1114.69	1114.72	1114.76	1114.78	1114.81	1114.88	1114.98	1115.04	1115.07	1115.12	1115.15	1115.22
Төлөвлөлтийн түвшин, м	1114.61	1113.6	1113.1	1113.65	1114.25	1114.33	1114.4	1114.33	1114.25	1113.65	1113.1	1113.6	1115.22

133+660

Аас	0.50	м²
Ахөв	1.08	м²
Ацбс	1.52	м²
Асдүү	3.70	м²
Аөн		м²
Аух	28.34	м²
Ашуу	1.40	м²
Ахх	4.57	м²

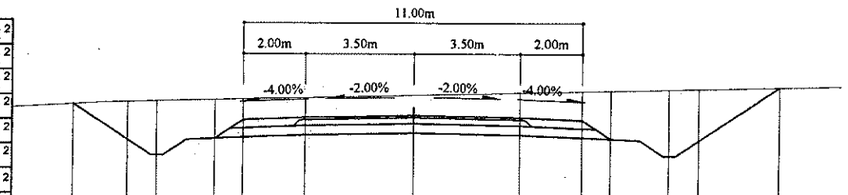

Зай, м	11.02	9.24	8.29	6.41	5.5	3.5	0	3.5	5.5	6.41	8.29	9.24	11.86
Газрын түвшин, м	1115.82	1115.88	1115.9	1115.95	1115.97	1116.02	1116.1	1116.18	1116.23	1116.25	1116.29	1116.32	1116.38
Төлөвлөлтийн түвшин, м	1115.82	1114.63	1114.13	1114.68	1115.29	1115.37	1115.44	1115.37	1115.29	1114.68	1114.13	1114.63	1116.38

Тайлбар:

Аас - Асфальт бетон хучилт
Ахөв - Хөвөө
Ацбс - Цементээр бэхжүүлсэн суурь
Асдүү - Суурийн доод үе
Аөн - Дүүргэлт
Аух - Ухмал
Ашуу - Шуудууны эзэлхүүн
Ахх - Хөрс хуулалт

УБ хот. ЕБД 6-р хороо Баго тойруу, 37Б. Олон Улсын Худалдааны төв	БУЛГАН - ХИШИГ-ӨНДОР ГУРВАН БУЛАГ ЧИГЛЭЛИЙН 133.7км ХАТУУ ХУЧИЛТТАЙ АВТО ЗАМЫН АЖЛЫН ЗУРАГ						Хөндлөн огтлол
	Захирал	Кит Сон Хуан		Хөндлөн огтлол			Масштаб: 1:200
	Ерөнхий.инж	Н.Нямсүрэн		ПК 133+480 - ПК 133+700			үе шат / хуудас / бүх/хууд
	Гүйцэтгэсэн	Ж.Батнасан		ШИФР 04/12			ХО / 5'/4 / 575
"ГЕО ЗУРАГЛАЛ" ХХК	Шалгасан	Г.Намуун					2012/9 сар

133+744

Аас	0.50	м²
Ахөв	1.08	м²
Ацбс	1.52	м²
Асдү	3.70	м²
Аөн		м²
Аух	14.38	м²
Ашуу	1.40	м²
Ахх	4.21	м²

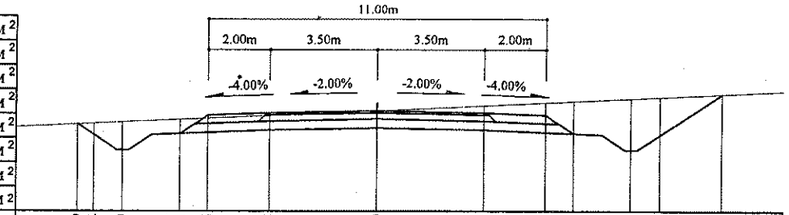

Зай, м	9.79	9.24	8.29	6.41	5.5	3.5	0	3.5	5.5	6.41	8.29	9.24	11.27
Газрын түвшин, м	1116.45	1116.47	1116.52	1116.6	1116.64	1116.73	1116.88	1117.06	1117.15	1117.2	1117.29	1117.33	1117.43
Төлөвлөлтийн түвшин, м	1116.45	1116.08	1115.58	1116.13	1116.73	1116.81	1116.88	1116.81	1116.73	1116.13	1115.58	1116.08	1117.43

133+740

Аас	0.50	м²
Ахөв	1.08	м²
Ацбс	1.52	м²
Асдү	3.70	м²
Аөн		м²
Аух	13.49	м²
Ашуу	1.40	м²
Ахх	3.68	м²

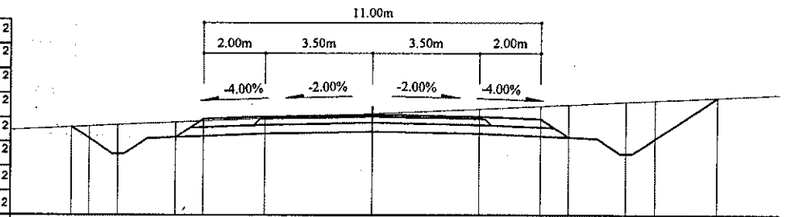

Зай, м	9.83	9.24	8.29	6.41	5.5	3.5	0	3.5	5.5	6.41	8.29	9.24	11.28
Газрын түвшин, м	1116.41	1116.44	1116.48	1116.57	1116.61	1116.7	1116.85	1116.99	1117.09	1117.13	1117.23	1117.27	1117.37
Төлөвлөлтийн түвшин, м	1116.41	1116.01	1115.51	1116.06	1116.67	1116.75	1116.82	1116.75	1116.67	1116.06	1115.51	1116.01	1117.37

133+720

Аас	0.50	м²
Ахөв	1.08	м²
Ацбс	1.52	м²
Асдү	3.70	м²
Аөн		м²
Аух	19.07	м²
Ашуу	1.40	м²
Ахх	4.33	м²

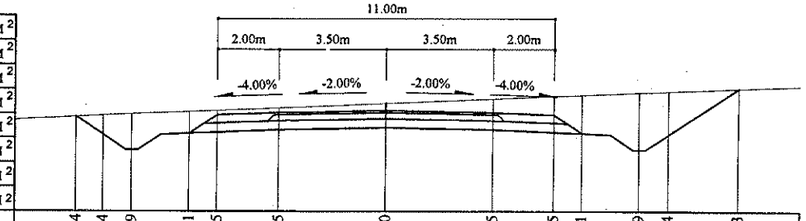

Зай, м	10.14	9.24	8.29	6.41	5.5	3.5	0	3.5	5.5	6.41	8.29	9.24	11.53
Газрын түвшин, м	1116.27	1116.31	1116.36	1116.43	1116.47	1116.56	1116.71	1116.85	1116.94	1116.98	1117.06	1117.1	1117.19
Төлөвлөлтийн түвшин, м	1116.27	1115.67	1115.17	1115.72	1116.32	1116.4	1116.47	1116.4	1116.32	1115.72	1115.17	1115.67	1117.19

Тайлбар:

Аас - Асфальт бетон хучилт
Ахөв - Хөвөө
Ацбс - Цементээр бэхжүүлсэн суурь
Асдү - Суурийн доод үе
Аөн - Дүүргэлт
Аух - Ухмал
Ашуу - Шуудууны эзэлхүүн
Ахх - Хөрс хуулалт

УБ хот. СБД 6-р хороо Бага тойруу, 37Б. Олон Улсын Худалдааны төв "ГЕО ЗУРАГЛАЛ" ХХК	БУЛГАН - ХИШИГ-ӨНДӨР - ГУРВАН БУЛАГ ЧИГЛЭЛИЙН 133.7км ХАТУУ ХУЧИЛТТАЙ АВТО ЗАМЫН АЖЛЫН ЗУРАГ				Хөндлөн огтлол		
	Захирал	Ким Сон Хуан		Хөндлөн огтлол	Масштаб: 1:200		
	Ерөнхий.инж	Н.Нямсүрэн		ПК 133+720 - ПК 133+744	үе шат	хуудас	бүх/хууд
	Гүйцэтгэсэн	Ж.Батнасан		ШИФР 04/12	ХО	575	575
	Шалгасан	Г.Намуун			2012/9 сар		