ЗАХИАЛАГЧ:

МОНГОЛ УЛСЫН ЗАСГИЙН ГАЗАР
БАРИЛГА ХОТ БАЙГУУЛАЛТЫН ЯАМ

МОНГОЛ УЛСЫН ЗАСГИЙН ГАЗАР
ЗАМ, ТЭЭВРИЙН ХӨГЖЛИЙН ЯАМ

ЗУРАГ ТӨСЛИЙН ЗӨВЛӨХ:

"АВАРГА ЗАМ" ХХК

ШИФР: AVZ/BOT/03-2022

СЭЛЭНГЭ АЙМГИЙН БАРУУНБҮРЭН-ОРХОНТУУЛ-ЦЭЭЛ ЧИГЛЭЛИЙН ХАТУУ ХУЧИЛТТАЙ АВТО ЗАМЫН ЗУРАГ ТӨСӨЛ

ПК50+000-ПК107+588 ХЭСЭГ

БОТЬ - II. ХЭСЭГ-7

УЛААНБААТАР ХОТ. 2022 ОН

ЗАХИАЛАГЧ:

МОНГОЛ УЛСЫН ЗАСГИЙН ГАЗАР
БАРИЛГА ХОТ БАЙГУУЛАЛТЫН ЯАМ

МОНГОЛ УЛСЫН ЗАСГИЙН ГАЗАР
ЗАМ, ТЭЭВРИЙН ХӨГЖЛИЙН ЯАМ

ЗУРАГ ТӨСЛИЙН ЗӨВЛӨХ:

"АВАРГА ЗАМ" ХХК

ЗАМ, ТЭЭВРИЙН ЯАМ
ЗАМ, ТЭЭВРИЙН ХӨГЖЛИЙН ТӨВ
Магадлалын ерөнхий дүгнэлтийн
дугаар 58/2023
МАГАДЛАЛ ХИЙГДСЭН,
Магадлал хариуцсан
Хэлтсийн дарга /гарын үсэг/
2023 оны 03 сарын 24. өдөр

ШИФР: AVZ/BOT/03-2022

СЭЛЭНГЭ АЙМГИЙН БАРУУНБҮРЭН-ОРХОНТУУЛ-ЦЭЭЛ ЧИГЛЭЛИЙН ХАТУУ ХУЧИЛТТАЙ АВТО ЗАМЫН ЗУРАГ ТӨСӨЛ

ПК50+000-ПК107+588 ХЭСЭГ

БОТЬ - II. ХЭСЭГ-7

ЗАХИРАЛ

УЛААНБААТАР ХОТ "АВАРГА ЗАМ" ХХК DESIGN and CONSULTING SERVICE OF ROADS 1119278553 2729377

Г. ЧИНТӨГС

Зураг төслийг хянасан
ЭКСПЕРТ №
/гарын үсэг/
он сар
Засвартай эсэх
2023.03.12
ЗАМ, ТЭЭВРИЙН ХӨГЖЛИЙН ТӨВ

УЛААНБААТАР ХОТ. 2022 ОН

ЗУРГИЙН ЖАГСААЛТ

№	ЗУРГИЙН НЭР	ХУУДАСНЫ ТОО
	БОТЬ - II. ХЭСЭГ - 1	
1	0-50 КМ АВТО ЗАМЫН ИНЖЕНЕРИЙН НАРИЙВЧИЛСАН ЗУРАГ	290
	БОТЬ - II. ХЭСЭГ - 2	
1	ДАРХАН ЭРДЭНЭТ ЧИГЛЭЛИЙН АВТО ЗАМТАЙ ОГТЛОЛЦОХ ТОЙРОГ УУЛЗВАР	28
2	ОРХОНТУУЛ СУМЫН ТӨВИЙН АВТО ЗАМТАЙ ОГТЛОЛЦОХ ТОЙРОГ УУЛЗВАР	33
3	ОРХОНТУУЛ СУМЫН ТӨВИЙН АВТО ЗАМЫН ЗУРАГ	50
4	ХИЙМЭЛ БАЙГУУЛАМЖИЙН ЗУРАГ	53
	БОТЬ - II. ХЭСЭГ - 3	
1	0-50 КМ АВТО ЗАМЫН ХӨНДЛӨН ОГТЛОЛ	258
	БОТЬ - II. ХЭСЭГ - 4	
1	0-50 КМ АВТО ЗАМЫН ХӨНДЛӨН ОГТЛОЛ	258
	БОТЬ - II. ХЭСЭГ - 5	
1	50-107.6 КМ АВТО ЗАМЫН ИНЖЕНЕРИЙН НАРИЙВЧИЛСАН ЗУРАГ	305
	БОТЬ - II. ХЭСЭГ - 6	
1	ЦЭЭЛ СУМЫН ТӨВИЙН УУЛЗВАРЫН ЗУРАГ	17
2	ХИЙМЭЛ БАЙГУУЛАМЖИЙН ЗУРАГ	45
3	ПК78+464-Д БАРИГДАХ ТӨМӨРБЕТОН ГҮҮРИЙН ЗУРАГ	72
	БОТЬ - II. ХЭСЭГ - 7	
1	50-107.6 КМ АВТО ЗАМЫН ХӨНДЛӨН ОГТЛОЛ	289

№	ЗУРГИЙН НЭР	ХУУДАС
	БОТЬ - II. ХЭСЭГ - 7	
1	ЗУРГИЙН ЖАГСААЛТ	01
2	ХӨНДЛӨН ОГТЛОЛ	02 - 289

Шороон далан: 2.34 м²
Ухмал: 3.74 м²
Хөрс хуулалт: 8.55 м²
Шатлан цухас: 1.01 м²
З шудуу: 0.78 м²
Хучилт /2А/: 16.99 м²
Өнгө АБ, h=30mm: 0.24 м²

Суурь АБ, h=40mm : 0.32 м²
Бут.чул.суурь, h=200mm: 1.72 м²
Зохист.шир.хай, h=300mm: 3.79 м²
Хөлд.хамг.үе, h=450mm: 6.38 м²
Далан дээд үе: 4.54 м²
Хөвөө З: 0.38 м²
Хөвөө Б: 0.38 м²

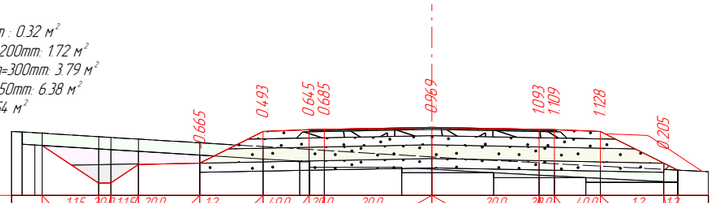

М 1:200

Таслийн өгөгдөл	Налуу, ‰, урт, м	1.15	20.0	1.15	20.0	1.2	40.0	20.0	20.0	20.0	20.0	40.0	1.2	1.2			
		12.7	10.46	10.46	9.56	7.56	5.5	4.0	3.5	3.5	4.0	5.5	7.56	8.02			
	Төлөвлөлтийн түвшин, м	877.655	876.428	877.036	877.076	878.107	878.157 878.177		878.247		878.177 878.157		878.107	877.076 876.846			
Газрын өгөгдөл	Z-түвшин, м	878.070	877.942	877.863	877.740	877.614	877.522 877.492		877.278	877.211	877.084 877.058		876.979	876.870 876.846			
	Зай, м	17.49	12.7	10.46	9.56	7.56	5.5		3.5	10.8	3.5		5.5	7.56	13.35		

ПК 50+000.00

Шороон далан: 19.15 м²
Ухмал: 1.29 м²
Хөрс хуулалт: 7.40 м²
З шудуу: 0.78 м²
Хучилт /2А/: 16.99 м²
Өнгө АБ, h=30mm: 0.24 м²

Суурь АБ, h=40mm : 0.32 м²
Бут.чул.суурь, h=200mm: 1.72 м²
Зохист.шир.хай, h=300mm: 3.79 м²
Хөлд.хамг.үе, h=450mm: 6.38 м²
Далан дээд үе: 4.54 м²
Хөвөө З: 0.38 м²
Хөвөө Б: 0.38 м²

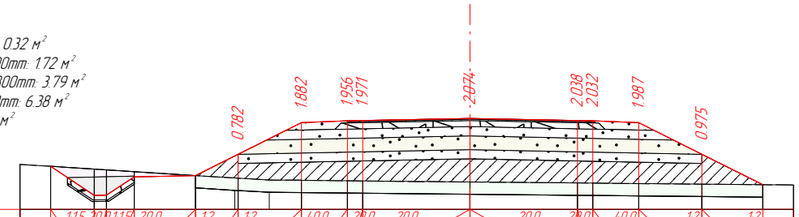

М 1:200

Таслийн өгөгдөл	Налуу, ‰, урт, м	1.15	20.0	1.15	20.0	1.2	1.2	40.0	20.0	20.0	20.0	20.0	40.0	1.2	1.2		
		13.67	12.35	11.85	10.95	8.95	7.56	5.5	4.0	3.5	3.5	4.0	5.5	7.56	9.55		
	Төлөвлөлтийн түвшин, м	876.223	875.274	875.882	875.922	876.616	877.647	877.707 877.777		877.787		877.717 877.707		877.647	876.616	875.622	
Газрын өгөгдөл	Z-түвшин, м	876.223	876.132	876.049	875.922	875.841	875.775	875.765	875.751 875.746		875.713		875.680 875.675	875.661	875.641	875.622	
	Зай, м	17.51	13.67	11.85	10.95	8.95	7.56	6.55	5.5	3.5	3.5		5.5	7.56	9.55	10.72	

ПК 50+100.00

Шороон далан: 13.62 м²
Ухмал: 0.85 м²
Хөрс хуулалт: 6.95 м²
З шудуу: 0.78 м²
Хучилт /2А/: 16.99 м²
Өнгө АБ, h=30mm: 0.24 м²

Суурь АБ, h=40mm : 0.32 м²
Бут.чул.суурь, h=200mm: 1.72 м²
Зохист.шир.хай, h=300mm: 3.79 м²
Хөлд.хамг.үе, h=450mm: 6.38 м²
Далан дээд үе: 4.54 м²
Хөвөө З: 0.38 м²
Хөвөө Б: 0.38 м²

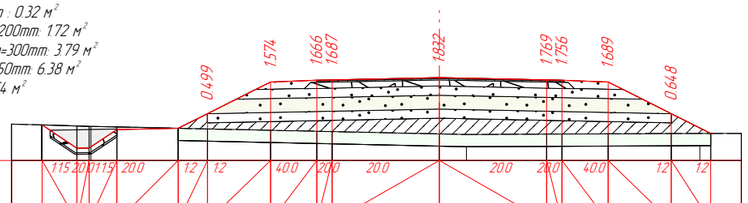

М 1:200

Таслийн өгөгдөл	Налуу, ‰, урт, м	1.15	20.0	1.15	20.0	1.2	1.2	40.0	20.0	20.0	20.0	20.0	40.0	1.2	1.2		
		12.95	11.42	11.42	10.52	8.52	7.56	5.5	4.0	3.5	3.5	4.0	5.5	7.56	8.85		
	Төлөвлөлтийн түвшин, м	878.126	877.370	877.978	878.018	878.496	879.527	879.587 879.597		879.667		879.597 879.587		879.527	878.496	877.852	
Газрын өгөгдөл	Z-түвшин, м	878.127	878.092 878.079	878.061	878.018	877.997	877.953	877.921 877.910		877.836	877.817	877.829 877.831		877.838	877.848	877.852	
	Зай, м	15.5	12.95	11.37	10.52	8.52	7.56	5.5		3.5	0.88	3.5		5.5	7.56	8.49	15.67

ПК 50+200.00

Шороон далан: 7.25 м²
Ухмал: 0.64 м²
Хөрс хуулалт: 6.52 м²
З шудуу: 0.78 м²
Хучилт /2А/: 16.99 м²
Өнгө АБ, h=30mm: 0.24 м²

Суурь АБ, h=40mm : 0.32 м²
Бут.чул.суурь, h=200mm: 1.72 м²
Зохист.шир.хай, h=300mm: 3.79 м²
Хөлд.хамг.үе, h=450mm: 6.38 м²
Далан дээд үе: 4.54 м²
Хөвөө З: 0.38 м²
Хөвөө Б: 0.38 м²

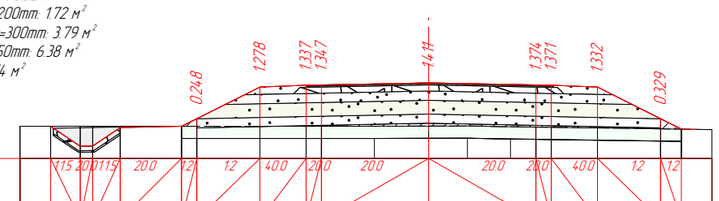

М 1:200

Таслийн өгөгдөл	Налуу, ‰, урт, м	1.15	20.0	1.15	20.0	1.2	1.2	40.0	20.0	20.0	20.0	20.0	40.0	1.2	1.2		
		12.33	11.36	10.96	10.06	8.06	7.56	5.5	4.0	3.5	3.5	4.0	5.5	7.56	8.24		
	Төлөвлөлтийн түвшин, м	881.655	881.009	881.617	881.657 881.905		882.936	882.996 883.006		883.076		883.006 882.996		882.936	881.905 881.566		
Газрын өгөгдөл	Z-түвшин, м	881.655	881.655	881.656	881.657 881.657		881.658	881.659 881.659		881.660	881.665	881.669	881.644	881.632 881.625	881.604	881.575 881.566	
	Зай, м	15.69	12.33	10.96	10.06		7.56	5.5		3.5	1.77	1.26	2.67	3.5	5.5	7.56	8.24	16.92

ПК 50+300.00

Шороон далан: 1.33 м²
Ухмал: 3.69 м²
Хөрс хуулалт: 6.14 м²
З шудуу: 0.78 м²
Хучилт /2А/: 16.99 м²
Өнгө АБ, h=30mm: 0.24 м²

Суурь АБ, h=40mm : 0.32 м²
Бут.чул.суурь, h=200mm: 1.72 м²
Зохист.шир.хай, h=300mm: 3.79 м²
Хөлд.хамг.үе, h=450mm: 6.38 м²
Далан.дээд.үе: 4.54 м²
Хөвөө З: 0.38 м²
Хөвөө Б: 0.38 м²

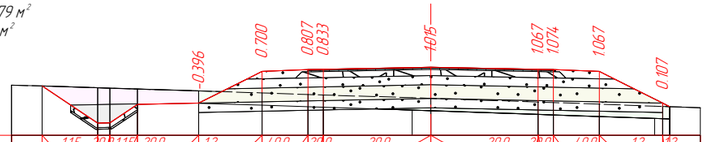

М 1:200

Таслийн өгөгдөл	Налуу, ‰, урт, м	1.15	20.0	1.15	20.0	1.2	40.0	20.0	20.0	20.0	20.0	40.0	1.2	1.2			
		12.67	10.46	10.46	9.56	7.56	5.5	4.0	3.5	3.5	4.0	5.5	7.56	7.79			
	Төлөвлөлтийн түвшин, м	885.900	884.695	885.303	885.343	886.374	886.434 886.444		886.514		886.444 886.434		886.374	885.343			
Газрын өгөгдөл	Z-түвшин, м	885.900	885.843	885.802	885.739	885.674	885.627 885.611		885.520	885.499	885.377 885.360		885.307	885.245 885.228			
	Зай, м	14.35	12.67	10.46	9.56	7.56	5.5		3.5	0.61	3.5		5.5	7.3		16.98	

ПК 50+400.00

Шороон далан: 14.80 м²
Ухмал: 0.96 м²
Хөрс хуулалт: 7.10 м²
Шатлан цухас: 0.80 м²
З шудуу: 0.78 м²
Хучилт /2А/: 17.06 м²
Өнгө АБ, h=30mm: 0.24 м²

Суурь АБ, h=40mm : 0.32 м²
Бут.чул.суурь, h=200mm: 1.72 м²
Зохист.шир.хай, h=300mm: 3.81 м²
Хөлд.хамг.үе, h=450mm: 6.41 м²
Далан.дээд.үе: 4.56 м²
Хөвөө З: 0.42 м²
Хөвөө Б: 0.38 м²

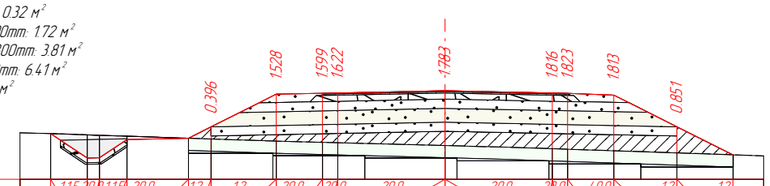

М 1:200

Таслийн өгөгдөл	Налуу, ‰, урт, м	1.15	20.0	1.15	20.0	1.2	1.2	20.0	20.0	20.0	20.0	20.0	40.0	1.2	1.2		
		12.86	11.27	11.27	10.37	8.37	7.63	5.5	4.0	3.5	3.5	4.0	5.5	7.56	9.39		
	Төлөвлөлтийн түвшин, м	887.046	886.251	886.859	886.899 887.271		888.333	888.363 888.373		888.443		888.373 888.363		888.303	887.272	886.359	
Газрын өгөгдөл	Z-түвшин, м	887.046	887.007	886.964	886.899 886.875		886.805	886.764 886.751		886.660	886.611	886.557 886.540		886.490	886.421	886.359	
	Зай, м	14.9	12.86	11.27	10.37	8.37	7.63	5.21		3.5	1.91	3.5		5.5	7.56	9.39	13.04

ПК 50+456.11

Өөрчлөлт №			Захиалагч:	Захиалагч:	Зураг төслийн байгууллага:	Зөвлөх инженер	У. ПҮРЭВЖАВ	Гүүр хоолойн инженер	М. МӨНХ-ОРГИЛ	СЭЛЭНГЭ АЙМГИЙН БАРУУНБҮРЭН-ОРХОНТУУЛ-ЦЭЭЛ ЧИГЛЭЛИЙН ХАТУУ ХУЧИЛТТАЙ АВТО ЗАМЫН АЖЛЫН ЗУРАГ [ПК50+000-ПК107+588]	Хөндлөн огтлол	Масштаб	Шифр	Хуудасны №
Огноо			БАРИЛГА, ХОТ БАЙГУУЛАЛТЫН ЯАМ	ЗАМ, ТЭЭВРИЙН ХӨГЖЛИЙН ЯАМ	"АВАРГА ЗАМ" ХХК	Төслийн инженер	С. БАТСҮХ	Замын инженер	П. ЭНХБАЯР		50+000.000	1:200	AVZ/BOT/03-2022	2
Тайлбар						Шалгасан инженер	Г. ЧИНТӨГС	Геодезийн инженер	Э. БАТБОЛД					

Шороон далан: 14.44 м²
Ухмал: 0.89 м²
Хөрс хуулалт: 7.09 м²
Шатлан ухах: 0.79 м²
З шудуу: 0.78 м²
Хучилт /2А/: 17.05 м²
Өнгө АБ, h=30mm: 0.24 м²

Суурь АБ, h=40mm : 0.32 м²
Бут чул суурь, h=200mm: 1.72 м²
Зохист шир хай, h=300mm: 3.80 м²
Хөлд хамгуй, h=450mm: 6.41 м²
Далан дээд үе: 4.55 м²
Хөвөө З: 0.42 м²
Хөвөө Б: 0.38 м²

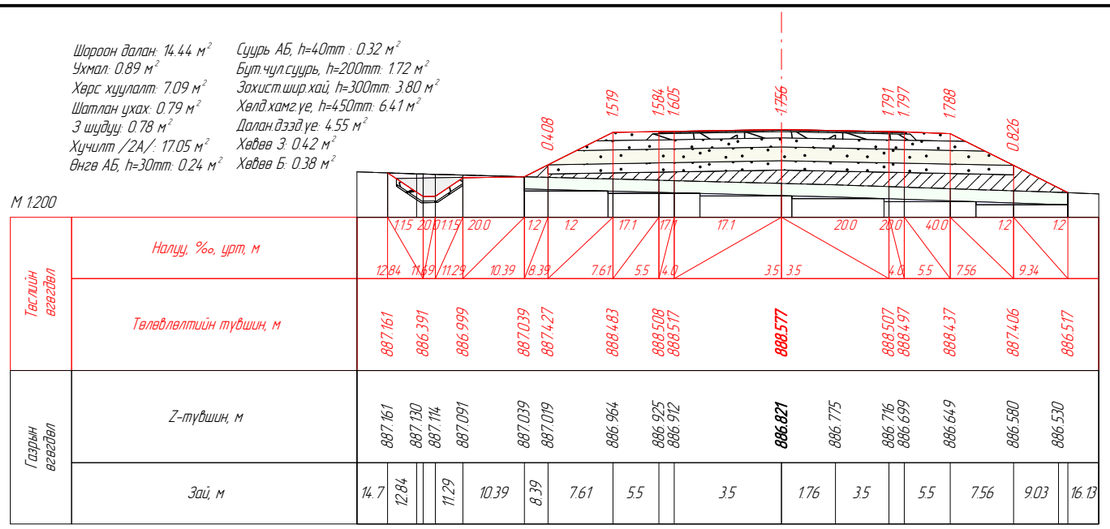

ПК 50+460.00

Шороон далан: 14.19 м²
Ухмал: 0.89 м²
Хөрс хуулалт: 7.10 м²
Шатлан ухах: 0.94 м²
З шудуу: 0.78 м²
Хучилт /2А/: 17.02 м²
Өнгө АБ, h=30mm: 0.24 м²

Суурь АБ, h=40mm : 0.32 м²
Бут чул суурь, h=200mm: 1.72 м²
Зохист шир хай, h=300mm: 3.80 м²
Хөлд хамгуй, h=450mm: 6.40 м²
Далан дээд үе: 4.54 м²
Хөвөө З: 0.42 м²
Хөвөө Б: 0.38 м²

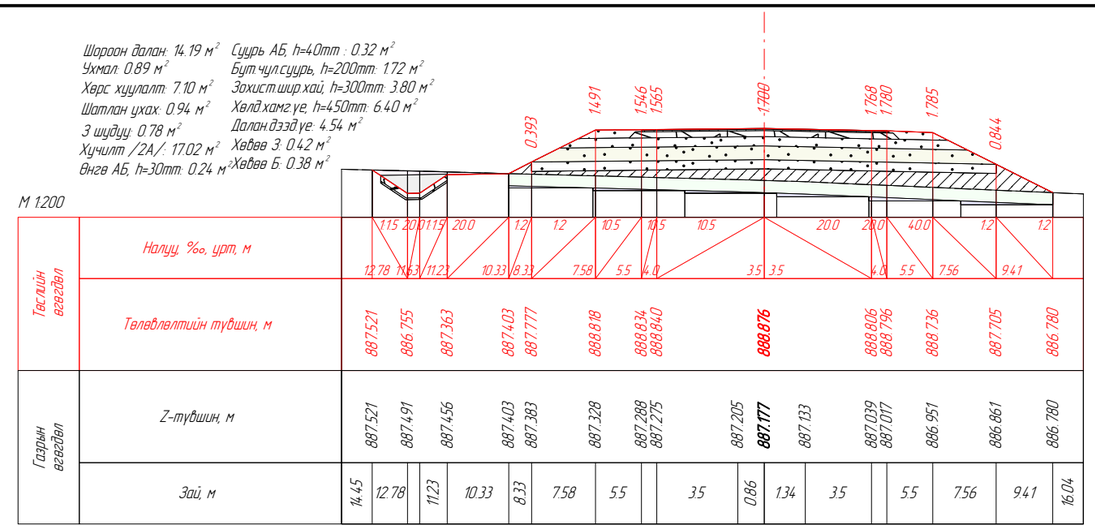

ПК 50+468.72

Шороон далан: 15.09 м²
Ухмал: 0.93 м²
Хөрс хуулалт: 7.16 м²
Шатлан ухах: 1.05 м²
З шудуу: 0.78 м²
Хучилт /2А/: 17.01 м²
Өнгө АБ, h=30mm: 0.24 м²

Суурь АБ, h=40mm : 0.32 м²
Бут чул суурь, h=200mm: 1.73 м²
Зохист шир хай, h=300mm: 3.80 м²
Хөлд хамгуй, h=450mm: 6.39 м²
Далан дээд үе: 4.53 м²
Хөвөө З: 0.42 м²
Хөвөө Б: 0.37 м²

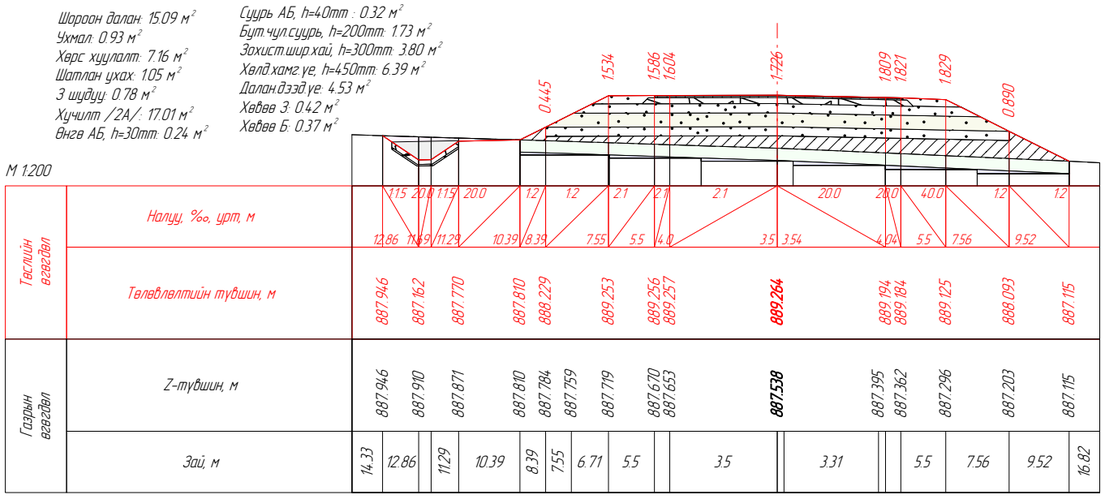

ПК 50+480.00

Шороон далан: 15.46 м²
Ухмал: 0.93 м²
Хөрс хуулалт: 7.20 м²
Шатлан ухах: 1.05 м²
З шудуу: 0.78 м²
Хучилт /2А/: 17.01 м²
Өнгө АБ, h=30mm: 0.24 м²
Суурь АБ, h=40mm : 0.32 м²

Бут чул суурь, h=200mm: 1.73 м²
Зохист шир хай, h=300mm: 3.80 м²
Хөлд хамгуй, h=450mm: 6.38 м²
Далан дээд үе: 4.53 м²
Хөвөө З: 0.42 м²
Хөвөө Б: 0.37 м²

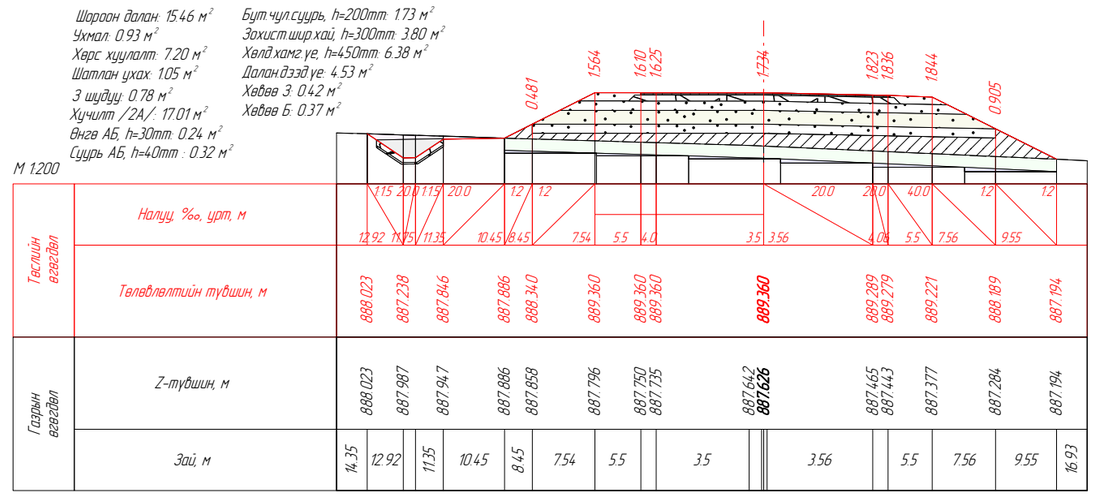

ПК 50+482.78

Шороон далан: 14.18 м²
Ухмал: 0.90 м²
Хөрс хуулалт: 7.10 м²
Шатлан ухах: 0.68 м²
З шудуу: 0.78 м²
Хучилт /2А/: 17.03 м²
Өнгө АБ, h=30mm: 0.25 м²

Суурь АБ, h=40mm : 0.33 м²
Бут чул суурь, h=200mm: 1.77 м²
Зохист шир хай, h=300mm: 3.79 м²
Хөлд хамгуй, h=450mm: 6.37 м²
Далан дээд үе: 4.52 м²
Хөвөө З: 0.42 м²
Хөвөө Б: 0.32 м²

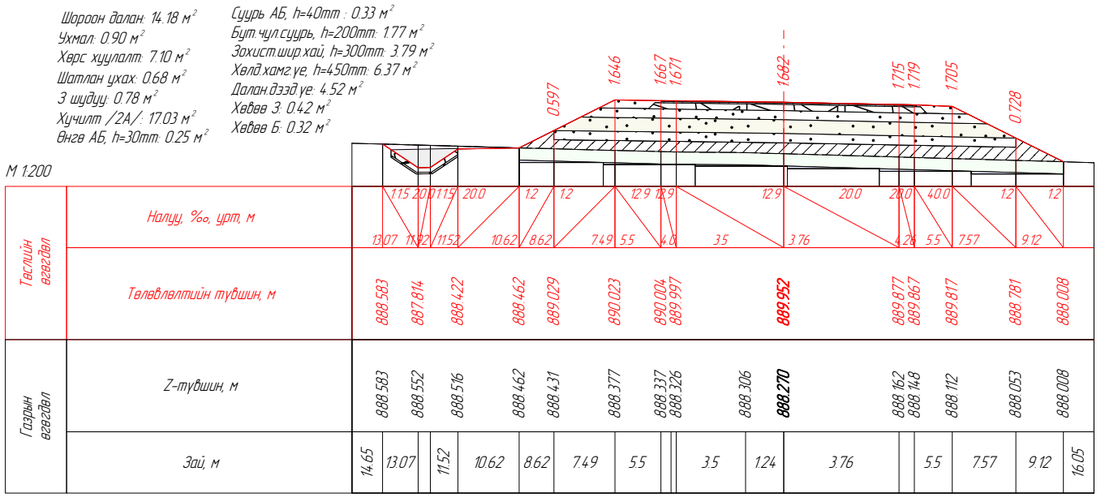

ПК 50+500.00

Шороон далан: 9.19 м²
Ухмал: 0.75 м²
Хөрс хуулалт: 6.73 м²
Шатлан ухах: 0.61 м²
З шудуу: 0.78 м²
Хучилт /2А/: 17.06 м²
Өнгө АБ, h=30mm: 0.25 м²

Суурь АБ, h=40mm : 0.34 м²
Бут чул суурь, h=200mm: 1.81 м²
Зохист шир хай, h=300mm: 3.79 м²
Хөлд хамгуй, h=450mm: 6.36 м²
Далан дээд үе: 4.51 м²
Хөвөө З: 0.42 м²
Хөвөө Б: 0.28 м²

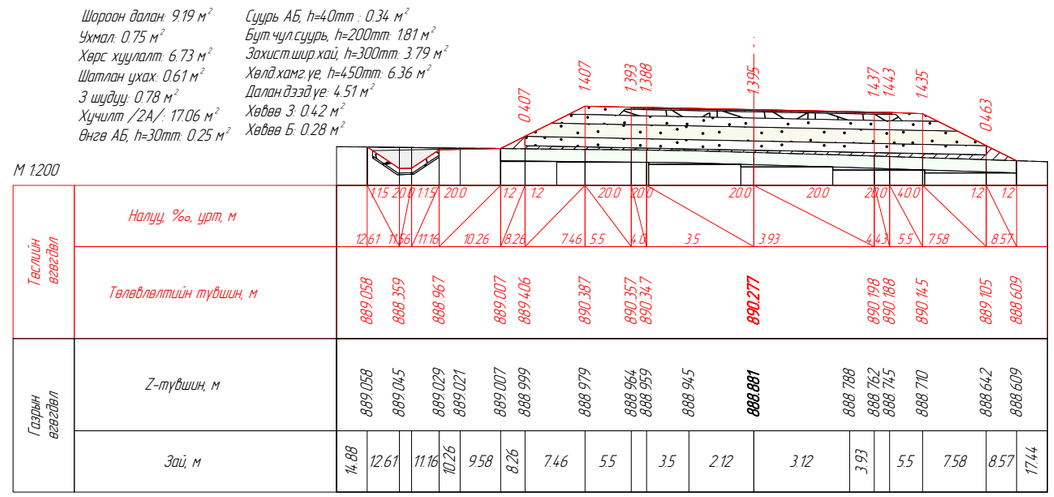

ПК 50+509.45

Өөрчлөлт №			Захиалагч:	Захиалагч:	Зураг төслийн байгууллага:	Зөвлөх инженер	У. ПҮРЭВЖАВ	Гүүр хоолойн инженер	М. МӨНХ-ОРГИЛ	СЭЛЭНГЭ АЙМГИЙН БАРУУНБҮРЭН-ОРХОНТУУЛ-ЦЭЭЛ ЧИГЛЭЛИЙН ХАТУУ ХУЧИЛТТАЙ АВТО ЗАМЫН АЖЛЫН ЗУРАГ [ПК50+000-ПК107+588]	Хөндлөн огтлол	Масштаб	Шифр	Хуудасны №
Огноо			БАРИЛГА, ХОТ БАЙГУУЛАЛТЫН ЯАМ	ЗАМ, ТЭЭВРИЙН ХӨГЖЛИЙН ЯАМ	"АВАРГА ЗАМ" ХХК	Төслийн инженер	С. БАТСҮХ	Замын инженер	П. ЭНХБАЯР		50+460.000	1:200	AVZ/BOT/03-2022	3
Тайлбар						Шалгасан инженер	Г. ЧИНТӨГС	Геодезийн инженер	Э. БАТБОЛД					

Шороон далан: 5.20 м²
Ухмал: 0.90 м²
Хөрс хуулалт: 6.38 м²
Шатлан ухах: 0.73 м²
З шудуу: 0.78 м²
Хучилт /2А/: 17.29 м²
Өнгө АБ, h=30mm: 0.26 м²
Суурь АБ, h=40mm : 0.35 м²
Бут чул суурь, h=200mm: 1.85 м²
Зохист шир хай, h=300mm: 3.84 м²
Хөлд хамг үе, h=450mm: 6.44 м²
Далан дээд үе: 4.56 м²
Хөвөө З: 0.41 м²
Хөвөө Б: 0.27 м²

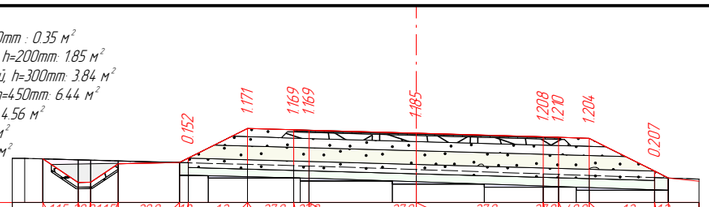

М 1:200

| | | |

Ухмал: 31.70 м²
Хөрс хуулалт: 11.90 м²
Б шуудуу: 0.78 м²
З шуудуу: 0.96 м²
Хучилт /2А/: 18.35 м²
Өнгө АБ, h=30mm: 0.28 м²
Суурь АБ, h=40mm : 0.38 м²
Бут чул суурь, h=200mm: 2.00 м²
Зохист шир хай, h=300mm: 4.08 м²
Хөлд хамг үе, h=450mm: 6.80 м²
Далан дээд үе: 4.80 м²
Хөвөө З: 0.41 м²
Хөвөө Б: 0.29 м²

М 1:200

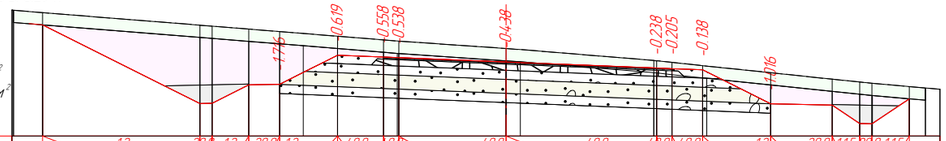

| | | |

Шороон далан: 20.99 м²
Ухмал: 1.27 м²
Хөрс хуулалт: 7.62 м²
Шатлан ухах: 1.94 м²
З шуудуу: 0.78 м²
Хучилт /2А/: 17.01 м²
Өнгө АБ, h=30mm: 0.24 м²
Суурь АБ, h=40mm : 0.32 м²

Бут.чул.суурь, h=200mm: 1.72 м²
Зохист.шир.хай, h=300mm: 3.81 м²
Хөлд.хамг.уе, h=450mm: 6.39 м²
Далан дээд уе: 4.53 м²
Хөвөө З: 0.41 м²
Хөвөө Б: 0.42 м²

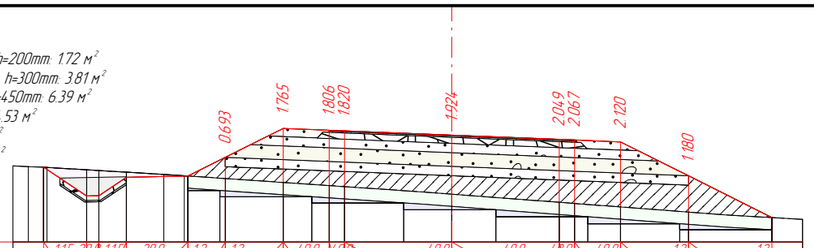

М 1:200

Тэслийн өгөгдөл	Налуу, ‰, урт, м	1.15	20.0	1.15	20.0	1.2	1.2	4.0.0	4.0.0	4.0.0	4.0.0	4.0.0	4.0.0	1.2	1.2											
		13.31	10.91	11.51	10.61	8.61	7.39	5.5	4.0	3.5	3.5	4.0	5.5	7.72	10.43											
	Төлөвлөлтийн түвшин, м	894.204	893.269	893.877	893.917	894.527	895.472	895.412 895.392	**895.252**	895.112 895.092	895.032	893.923	892.565													
Газрын өгөгдөл	Z-түвшин, м	894.226 894.204	894.121	894.042	893.968 893.924	893.834	893.707	893.605 893.572	893.396	**893.328**	893.063 893.025	892.911	892.743	892.651	892.565											
	Зай, м		13.2		11.51	10.61	9.39	8.61	7.39	5.5		3.5	0.9	3.5		5.5	7.72	8.94	10.43	12.45						

ПК 50+700.00

Шороон далан: 13.07 м²
Ухмал: 1.30 м²
Хөрс хуулалт: 7.00 м²
Шатлан ухах: 1.85 м²
З шуудуу: 0.78 м²
Хучилт /2А/: 17.01 м²
Өнгө АБ, h=30mm: 0.24 м²

Суурь АБ, h=40mm : 0.32 м²
Бут.чул.суурь, h=200mm: 1.72 м²
Зохист.шир.хай, h=300mm: 3.81 м²
Хөлд.хамг.уе, h=450mm: 6.39 м²
Далан дээд уе: 4.53 м²
Хөвөө З: 0.41 м²
Хөвөө Б: 0.42 м²

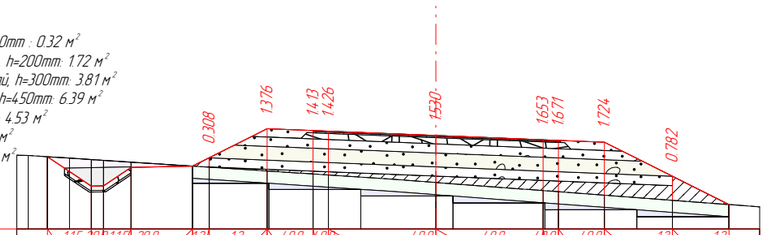

М 1:200

Тэслийн өгөгдөл	Налуу, ‰, урт, м	1.15	20.0	1.15	20.0	1.2	1.2	4.0.0	4.0.0	4.0.0	4.0.0	4.0.0	4.0.0	1.2	1.2											
		12.66	11.32	10.82	9.93	7.93	7.39	5.5	4.0	3.5	3.5	4.0	5.5	7.72	9.56											
	Төлөвлөлтийн түвшин, м	894.682	893.729	894.337	894.377 894.649	895.594	895.534 895.514	**895.374**	895.234 895.214	895.154	894.045	893.125														
Газрын өгөгдөл	Z-түвшин, м	894.720 894.682	894.639 894.592	894.507	894.377 894.341	894.218	894.120 894.088	893.972	**893.844**	893.581 893.543	893.430	893.263	893.125													
	Зай, м	13.29	12.66	11.95	10.83	9.93	7.39	5.5		3.5	1.35	3.5		5.5	7.72	9.56	14.85									

ПК 50+708.20

Шороон далан: 3.51 м²
Ухмал: 0.89 м²
Хөрс хуулалт: 8.52 м²
Шатлан ухах: 1.58 м²
З шуудуу: 0.78 м²
Хучилт /2А/: 16.97 м²
Өнгө АБ, h=30mm: 0.24 м²
Суурь АБ, h=40mm : 0.32 м²

Бут.чул.суурь, h=200mm: 1.72 м²
Зохист.шир.хай, h=300mm: 3.80 м²
Хөлд.хамг.уе, h=450mm: 6.37 м²
Далан дээд уе: 4.52 м²
Хөвөө З: 0.41 м²
Хөвөө Б: 0.40 м²

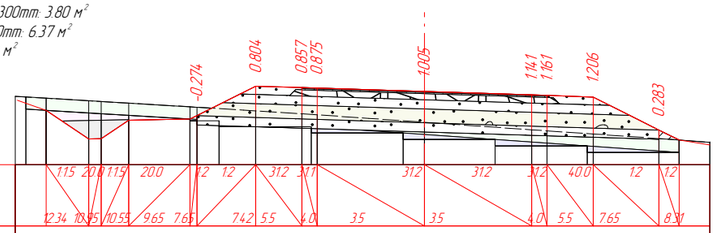

М 1:200

Тэслийн өгөгдөл	Налуу, ‰, урт, м	1.15	20.0	1.15	20.0	1.2	1.2	31.2	31.1	31.2	31.2	31.2	4.0.0	1.2	1.2											
		12.34	10.35	10.55	9.65	7.65	7.42	5.5	4.0	3.5	3.5	4.0	5.5	7.65	8.31											
	Төлөвлөлтийн түвшин, м	894.916	893.987	894.595	894.635	895.707	895.661 895.645	**895.536**	895.427 895.411	895.351	894.278 893.948															
Газрын өгөгдөл	Z-түвшин, м	895.316	895.233	895.155	895.035	894.930	894.804 894.771	894.658	**894.531**	894.286 894.251	894.145	893.995 893.948														
	Зай, м	14.35	12.34	10.55	9.65	7.42	5.5	3.5	1.81	3.5		5.5	7.65	8.31	13.77											

ПК 50+720.00

Ухмал: 18.03 м²
Хөрс хуулалт: 10.58 м²
Б шуудуу: 0.74 м²
З шуудуу: 0.78 м²
Хучилт /2А/: 16.94 м²
Өнгө АБ, h=30mm: 0.24 м²

Суурь АБ, h=40mm : 0.32 м²
Бут.чул.суурь, h=200mm: 1.72 м²
Зохист.шир.хай, h=300mm: 3.79 м²
Хөлд.хамг.уе, h=450mm: 6.36 м²
Далан дээд уе: 4.51 м²
Хөвөө З: 0.42 м²
Хөвөө Б: 0.38 м²

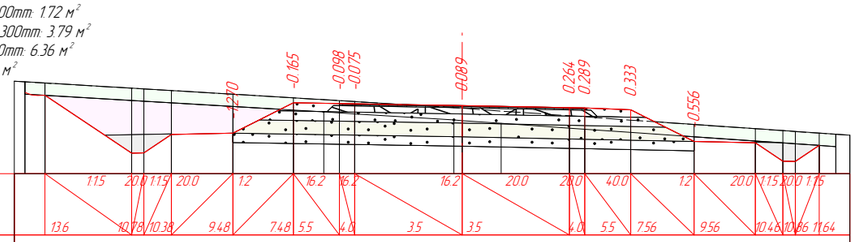

М 1:200

Тэслийн өгөгдөл	Налуу, ‰, урт, м	1.15	20.0	1.15	20.0	1.2	16.2	16.2	16.2	20.0	20.0	4.0.0	1.2	20.0	1.15	20.0	1.15									
		13.6	10.78	10.38	9.48	7.48	5.5	4.0	3.5	3.5	4.0	5.5	7.56	9.56	10.45	10.96	11.64									
	Төлөвлөлтийн түвшин, м	896.110	894.228	894.836	894.876	895.864	895.839 895.831	**895.775**	895.705 895.695	895.635	894.604	894.564	893.964	894.477												
Газрын өгөгдөл	Z-түвшин, м	896.510	896.342	896.265	896.146	896.028	895.969 895.937 895.906	**895.685**	895.595	895.440 895.406	895.302	895.159	895.021	894.958	894.877											
	Зай, м	16.96	13.6		10.38	9.48	7.48	5.5		3.5	1.27	3.5		5.5	7.56	9.56	10.46	11.64	16.18							

ПК 50+740.00

Ухмал: 23.43 м²
Хөрс хуулалт: 11.12 м²
Б шуудуу: 0.78 м²
З шуудуу: 0.96 м²
Хучилт /2А/: 16.94 м²
Өнгө АБ, h=30mm: 0.24 м²
Суурь АБ, h=40mm : 0.32 м²

Бут.чул.суурь, h=200mm: 1.72 м²
Зохист.шир.хай, h=300mm: 3.79 м²
Хөлд.хамг.уе, h=450mm: 6.36 м²
Далан дээд уе: 4.51 м²
Хөвөө З: 0.42 м²
Хөвөө Б: 0.39 м²



М 1:200

Тэслийн өгөгдөл	Налуу, ‰, урт, м	1.2	20.0	1.2	20.0	1.2	11.7	11.7	11.7	13.3	13.3	30.0	1.2	20.0	1.15	20.0	1.15									
		14.5	10.89	9.69	8.49	7.49	5.5	4.0	3.5	3.5	4.0	5.5	7.54	9.54	10.44	10.84	11.83									
	Төлөвлөлтийн түвшин, м	896.480	894.276	894.884	894.904	895.901	895.883 895.878	**895.836**	895.790 895.783	895.738	894.716	894.676	894.076	894.725												
Газрын өгөгдөл	Z-түвшин, м	896.880	896.786	896.596	896.496	896.434	896.310	896.217 896.186	**895.966**	895.716 895.680	895.573	895.428	895.285	895.221	895.125											
	Зай, м	17.37	14.5	13.14		9.69	8.49	7.49	5.5		3.5		3.5		5.5	7.54	9.54	10.44		11.83	16.4					

ПК 50+745.91

Ухмал: 42.23 м²
Хөрс хуулалт: 12.18 м²
Б шуудуу: 0.78 м²
З шуудуу: 0.79 м²
Хучилт /2А/: 16.99 м²
Өнгө АБ, h=30mm: 0.24 м²
Суурь АБ, h=40mm : 0.32 м²

Бут.чул.суурь, h=200mm: 1.72 м²
Зохист.шир.хай, h=300mm: 3.80 м²
Хөлд.хамг.уе, h=450mm: 6.38 м²
Далан дээд уе: 4.52 м²
Хөвөө З: 0.41 м²
Хөвөө Б: 0.41 м²

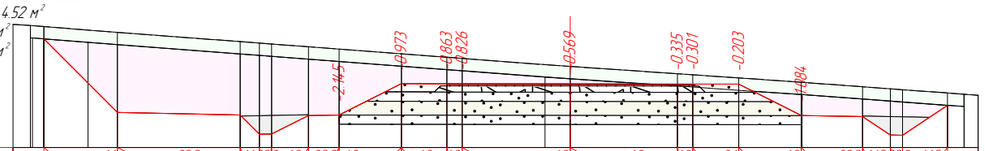

М 1:200

Тэслийн өгөгдөл	Налуу, ‰, урт, м	1.1	20.0	1.1	20.0	1.2	20.0	1.2	1.2	1.2	1.2	1.2	1.2	3.1	1.2	20.0	1.15	20.0	1.15							
		17.16	14.76	10.76	9.74	8.54	7.54	5.5	4.0	3.52	3.5	4.0	5.5	7.54	9.54	10.44	10.94	12.31								
	Төлөвлөлтийн түвшин, м	897.437	895.036	894.956 894.328	894.936	894.956	895.974	895.972 895.972	**895.968**	895.964 895.963	895.958	894.939	894.899	894.299	895.269											
Газрын өгөгдөл	Z-түвшин, м	897.866	897.721	897.649	897.346 897.298	897.177	897.101	896.947	896.835 896.798	896.593	**896.537**	896.298 896.264	896.162	896.022	895.874	895.808	895.669									
	Зай, м	22.62	17.16	15.72	14.76	10.76	9.74	8.54	7.54	5.5		3.52	0.82	3.5		5.5	7.54	9.54	10.44		12.31	15.08				

ПК 50+760.00

Өөрчлөлт №			Захиалагч:	Захиалагч:	Зураг төслийн байгууллага:	Зөвлөх инженер	У. ПҮРЭВЖАВ	Гүүр хоолойн инженер	М. МӨНХ-ОРГИЛ	СЭЛЭНГЭ АЙМГИЙН БАРУУНБҮРЭН-ОРХОНТУУЛ-ЦЭЭЛ ЧИГЛЭЛИЙН ХАТУУ ХУЧИЛТТАЙ АВТО ЗАМЫН АЖЛЫН ЗУРАГ (ПК50+000-ПК107+588)	Хөндлөн огтлол	Масштаб	Шифр	Хуудасны №
Огноо			БАРИЛГА, ХОТ БАЙГУУЛАЛТЫН ЯАМ	ЗАМ, ТЭЭВРИЙН ХӨГЖЛИЙН ЯАМ	"АВАРГА ЗАМ" ХХК	Төслийн инженер	С. БАТСҮХ	Замын инженер	П. ЭНХБАЯР		50+700.000	1:200	AVZ/BOT/03-2022	6
Тайлбар						Шалгасан инженер	Г. ЧИНТӨГС	Геодезийн инженер	Э. БАТБОЛД					

Ухмал: 43.25 м²
Хөрс хуулалт: 12.22 м²
Б шуудуу: 0.78 м²
З шуудуу: 0.79 м²
Хучилт /2А/: 17.00 м²
Өнгө АБ, h=30mm: 0.24 м²
Суурь АБ, h=40mm : 0.32 м²
Бут чул суурь, h=200mm: 1.73 м²
Зохист шир хай, h=300mm: 3.80 м²

Хөлд хамгуе, h=450mm: 6.38 м²
Далан дээд уе: 4.52 м²
Хөвөө З: 0.41 м²
Хөвөө Б: 0.42 м²

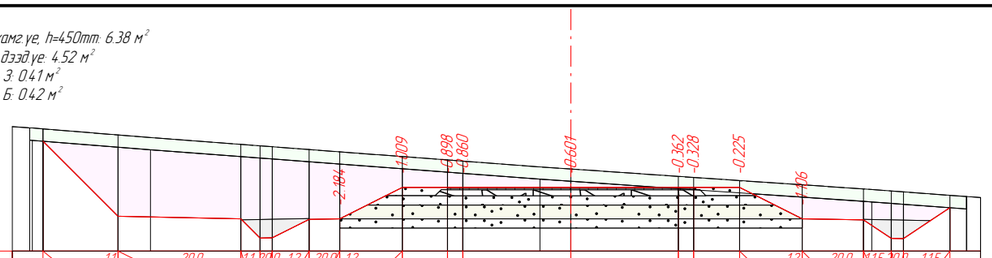

М 1:200

| | | |

Ухмал: 69.11 м²
Хөрс хуулалт: 13.08 м²
Б шуудуу: 0.96 м²
З шуудуу: 0.79 м²
Хучилт /2А/: 17.05 м²
Өнгө АБ, h=30mm: 0.25 м²
Суурь АБ, h=40mm : 0.33 м²
Бут чул суурь, h=200mm: 1.78 м²
Зохист шир хай, h=300mm: 3.80 м²
Хөлд хамг үе, h=450mm: 6.37 м²
Далан дээд үе: 4.52 м²
Хөвөө З: 0.33 м²
Хөвөө Б: 0.41 м²

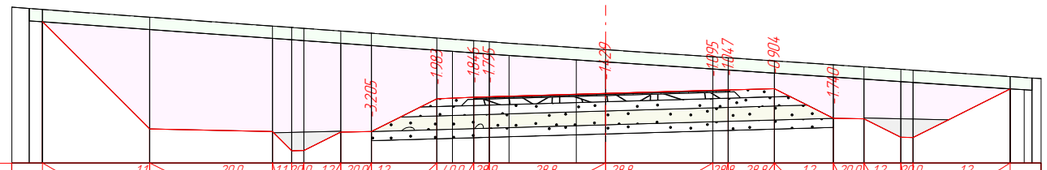

М 1:200

| | | |

Ухмал: 99.26 м²
Хөрс хуулалт: 15.19 м²
Б шуудуу: 0.96 м²
З шуудуу: 0.79 м²
Хучилт /2А/: 17.35 м²
Өнгө АБ, h=30мм: 0.26 м²
Суурь АБ, h=40мм : 0.35 м²

Бут.чул суурь, h=200мм: 1.85 м²
Зохист шир.хай, h=300мм: 3.86 м²
Хөлд хамг ує, h=450мм: 6.46 м²
Далан.дээд ує: 4.58 м²
Хөвөө З: 0.29 м²
Хөвөө Б: 0.41 м²

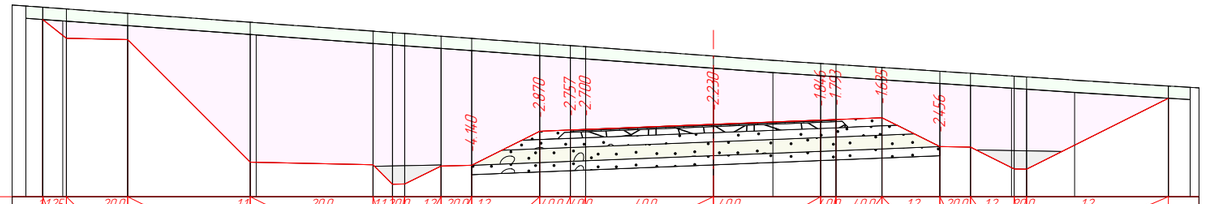

М 1:200

| | | |

Ухмал: 108.38 м²
Хөрс хуулалт: 15.42 м²
Б шуудуу: 0.96 м²
З шуудуу: 0.79 м²
Хучилт /2А/: 17.54 м²
Өнгө АБ, h=30mm: 0.26 м²
Суурь АБ, h=40mm : 0.35 м²

Бут.чул.суурь, h=200mm: 1.88 м²
Зохист.шир.хай, h=300mm: 3.90 м²
Хөлд.хамг.уе, h=450mm: 6.53 м²
Далан.дээд уе: 4.62 м²
Хөвөө З: 0.29 м²
Хөвөө Б: 0.41 м²

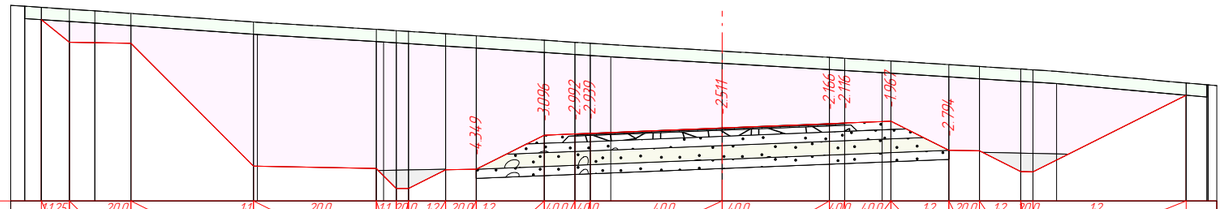

М 1:200

Таслийн өгөгдөл	Налуу, ‰, урт, м	1.125	20.0	1.1	20.0	1.1	2.0	1.2	2.0	1.2	4.0	4.0	4.0	4.0	4.0	4.0	1.2	2.0	1.2	2.0	1.2										
		22.2	21.28	19.28	15.28	11.31	10.65	10.23	9.02	8.02	5.8	4.3	4.3	3.5	4.0	5.5	7.39	8.39	9.74	10.91	15.13										
	Төлөвлөлтийн түвшин, м	899.817	899.082	899.04.2	895.04.2	894.962	894.309	894.922	894.942	896.050	896.090	896.110	**896.282**		896.422	896.442	896.502	895.558	895.538	894.863											897.352
Газрын өгөгдөл	Z-түвшин, м	900.217	900.157	900.104	900.021	899.741	899.501	899.460	899.355	899.291	899.147	899.082	899.050	899.006	**898.793**		898.588	898.559	898.487	898.352	898.289	898.205	898.132								897.752	897.687
	Зай, м	27.43	22.2	21.28	20.46	19.28	15.16			10.23	9.02	8.02	5.8	4.3	3.63	3.5		5.21	7.39	8.39	9.74		10.91	15.13							15.85

ПК 50+880.00

Ухмал: 99.10 м²
Хөрс хуулалт: 15.11 м²
Б шуудуу: 0.96 м²
З шуудуу: 0.79 м²
Хучилт /2А/: 17.54 м²
Өнгө АБ, h=30mm: 0.26 м²
Суурь АБ, h=40mm : 0.35 м²

Бут.чул.суурь, h=200mm: 1.88 м²
Зохист.шир.хай, h=300mm: 3.90 м²
Хөлд.хамг.уе, h=450mm: 6.53 м²
Далан.дээд уе: 4.62 м²
Хөвөө З: 0.29 м²
Хөвөө Б: 0.41 м²

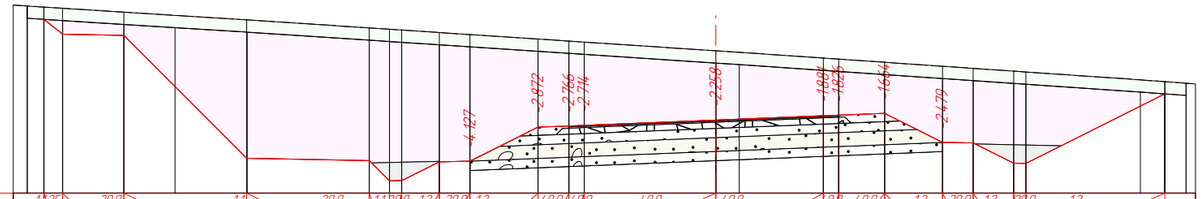

М 1:200

Таслийн өгөгдөл	Налуу, ‰, урт, м	1.125	20.0	1.1	20.0	1.1	2.0	1.2	2.0	1.2	4.0	4.0	4.0	4.0	4.0	4.0	1.2	2.0	1.2	2.0	1.2										
		21.91	21.31	19.31	15.31	11.31	10.65	10.25	9.02	8.02	5.8	4.3	4.3	3.5	4.0	5.5	7.39	8.39	9.71	10.01	14.64										
	Төлөвлөлтийн түвшин, м	899.566	899.082	899.04.2	895.04.2	894.962	894.300	894.922	894.942	896.050	896.090	896.110	**896.282**		896.422	896.442	896.502	895.558	895.538	894.879											897.136
Газрын өгөгдөл	Z-түвшин, м	899.966	899.928	899.801	899.696	899.550	899.286	899.242	899.135	899.069	898.923	898.857	898.824		**898.540**	898.490	898.303	898.269	898.166	898.037	897.969	897.879									897.596	897.536
	Зай, м	24.35	21.91	21.31	19.31	17.64	15.29	11.31		10.25	9.02	8.02	5.8	4.3		0.76	3.5		5.5	7.39	8.39	9.71		13.84						14.64	19.14

ПК 50+897.58

Ухмал: 96.66 м²
Хөрс хуулалт: 14.11 м²
Б шуудуу: 0.96 м²
З шуудуу: 0.79 м²
Хучилт /2А/: 17.54 м²
Өнгө АБ, h=30mm: 0.26 м²
Суурь АБ, h=40mm : 0.35 м²

Бут.чул.суурь, h=200mm: 1.88 м²
Зохист.шир.хай, h=300mm: 3.90 м²
Хөлд.хамг.уе, h=450mm: 6.52 м²
Далан.дээд уе: 4.62 м²
Хөвөө З: 0.29 м²
Хөвөө Б: 0.41 м²

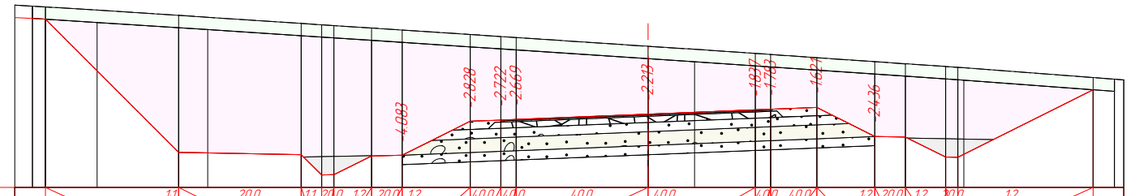

М 1:200

Таслийн өгөгдөл	Налуу, ‰, урт, м		1.1	20.0	1.1	2.0	1.2	2.0	1.2	4.0	4.0	4.0	4.0	4.0	4.0	4.0	1.2	2.0	1.2	2.0	1.2										
			19.65	15.31	11.31	10.65	10.25	9.02	8.02	5.8	4.8	4.3	4.3	3.5	4.0	5.5	7.39	8.39	9.7	10.01	14.51										
	Төлөвлөлтийн түвшин, м	899.379		895.042	894.962	894.299	894.922	894.942	896.051	896.091	896.111		**896.282**		896.422	896.442	896.502	895.558	895.538	894.881											897.076
Газрын өгөгдөл	Z-түвшин, м	899.779	899.674	899.505	899.444	899.243	899.199	899.091	899.025	898.879	898.813	898.780		**898.496**	898.396	898.260	898.226	898.123	897.994	897.925	897.836	897.795									897.476
	Зай, м	24.04	19.65	17.97	15.31	14.36	11.31		10.25	9.02	8.02	5.8		4.3		1.51	3.5		5.5	7.39	8.39	9.7		14.51							19.91

ПК 50+900.00

Өөрчлөлт №			Захиалагч:	Захиалагч:	Зураг төслийн байгууллага:	Зөвлөх инженер	У. ПҮРЭВЖАВ	Гүүр хоолойн инженер	М. МӨНХ-ОРГИЛ	СЭЛЭНГЭ АЙМГИЙН БАРУУНБҮРЭН-ОРХОНТУУЛ-ЦЭЭЛ ЧИГЛЭЛИЙН ХАТУУ ХУЧИЛТТАЙ АВТО ЗАМЫН АЖЛЫН ЗУРАГ (ПК50+000-ПК107+588)	Хөндлөн огтлол	Масштаб	Шифр	Хуудасны №
Огноо			БАРИЛГА, ХОТ БАЙГУУЛАЛТЫН ЯАМ	ЗАМ, ТЭЭВРИЙН ХӨГЖЛИЙН ЯАМ	"АВАРГА ЗАМ" ХХК	Төслийн инженер	С. БАТСҮХ	Замын инженер	П. ЭНХБАЯР		50+880.000	1:200	AVZ/BOT/03-2022	10
Тайлбар						Шалгасан инженер	Г. ЧИНТӨГС	Геодезийн инженер	Э. БАТБОЛД					

Ухмал: 77.29 м²
Хөрс хуулалт: 13.42 м²
Б шуудуу: 0.96 м²
З шуудуу: 0.79 м²
Хучилт /2А/: 17.46 м²
Өнгө АБ, h=30mm: 0.26 м²
Суурь АБ, h=40mm : 0.35 м²

Бут чул суурь, h=200mm: 1.87 м²
Зохист шир хай, h=300mm: 3.88 м²
Хөлд хамгуй, h=450mm: 6.50 м²
Далан дээд үе: 4.60 м²
Хөвөө З: 0.29 м²
Хөвөө Б: 0.41 м²

М 1:200

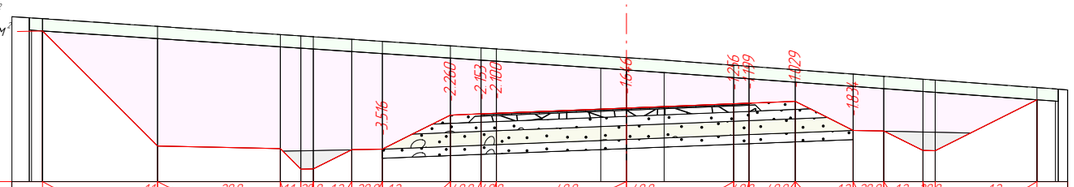

Тэслийн өгөгдөл	Налуу, ‰, урт, м	1.1	20.0	1.1	20.0	1.2	20.0	1.2	4.0	4.0	4.0	4.0	4.0	4.0	1.2	2.0	1.2	2.0	1.2								
		19.04	15.29	11.29	10.61	10.21	8.96	7.96	5.74	4.74	4.24	3.5	4.0	5.5	7.39	8.39	9.67	10.07	13.39								
	Төлөвлөлтийн түвшин, м	898.799	895.044	894.964	894.289	894.924	894.944	896.053	896.093	896.113	**896.282**	896.422	896.442	896.502	895.558	895.538	894.900	896.552									
Газрын өгөгдөл	Z-түвшин, м	899.222	898.949	898.682	898.637	898.527	898.460	898.313	898.246	898.213	897.986	**897.929**	897.845	897.678	897.641	897.531	897.393	897.319	897.225	896.952	896.908						
	Зай, м	4.125	19.04	15.29	11.29	10.21	8.96	7.96	5.74	4.24	0.84	1.23	3.5	5.5	7.39	8.39	9.67	13.39	13.99								

ПК 50+920.00

Ухмал: 48.41 м²
Хөрс хуулалт: 12.35 м²
Б шуудуу: 0.78 м²
З шуудуу: 0.79 м²
Хучилт /2А/: 17.29 м²
Өнгө АБ, h=30mm: 0.26 м²
Суурь АБ, h=40mm : 0.34 м²

Бут чул суурь, h=200mm: 1.84 м²
Зохист шир хай, h=300mm: 3.84 м²
Хөлд хамгуй, h=450mm: 6.44 м²
Далан дээд үе: 4.56 м²
Хөвөө З: 0.29 м²
Хөвөө Б: 0.41 м²

М 1:200

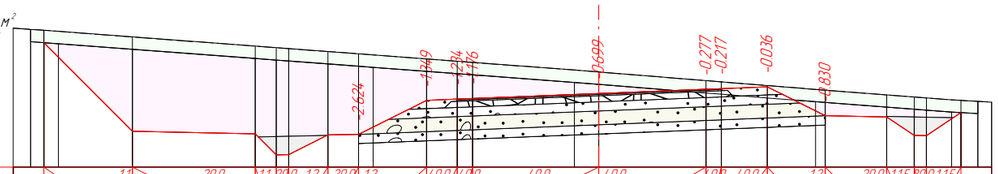

Тэслийн өгөгдөл	Налуу, ‰, урт, м	1.1	20.0	1.1	20.0	1.2	20.0	1.2	4.0	4.0	4.0	4.0	4.0	4.0	1.2	2.0	1.15	2.00	1.15								
		18.09	15.2	11.2	10.51	10.11	8.82	7.82	5.61	4.61	4.11	3.5	4.0	5.5	7.39	9.39	10.29	10.69	11.81								
	Төлөвлөлтийн түвшин, м	897.941	895.050	894.970	894.279	894.930	894.950	896.058	896.098	896.118	**896.282**	896.422	896.442	896.502	895.558	895.518	894.918	895.659									
Газрын өгөгдөл	Z-түвшин, м	898.341	898.126	897.826	897.775	897.648	897.573	897.538	897.407	897.332	897.294	897.046	**896.982**	896.700	896.659	896.539	896.412	896.236	896.168	896.076							
	Зай, м	52.68	17.61	15.2	11.2	10.11	8.82	7.35	5.61	4.11	0.79	3.5	5.5	7.07	9.39	10.29	11.51	14.29									

ПК 50+940.00

Шороон далан: 0.40 м²
Ухмал: 19.24 м²
Хөрс хуулалт: 9.23 м²
Шатлан ухах: 0.38 м²
З шуудуу: 0.78 м²
Хучилт /2А/: 17.12 м²
Өнгө АБ, h=30mm: 0.25 м²
Суурь АБ, h=40mm : 0.34 м²

Бут чул суурь, h=200mm: 1.80 м²
Зохист шир хай, h=300mm: 3.81 м²
Хөлд хамгуй, h=450mm: 6.39 м²
Далан дээд үе: 4.53 м²
Хөвөө З: 0.31 м²
Хөвөө Б: 0.41 м²

М 1:200

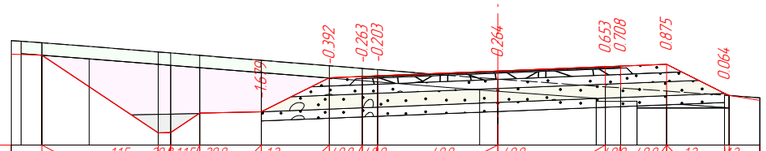

Тэслийн өгөгдөл	Налуу, ‰, урт, м	1.15	20.0	1.15	20.0	1.2	4.00	4.00	4.00	4.00	4.00	4.00	1.2	1.2				
		14.87	11.97	10.67	9.72	7.72	5.5	4.42	3.92	3.5	4.0	5.5	7.39	7.54				
	Төлөвлөлтийн түвшин, м	896.801	894.270	894.914	894.954	896.062	896.106	896.126	**896.282**	896.422	896.442	896.502	895.558					
Газрын өгөгдөл	Z-түвшин, м	897.201	897.084	896.903	896.794	896.633	896.455	896.368	896.328	896.060	**896.018**	895.770	895.734	895.628	895.494			
	Зай, м	16.5	14.87	13.32	10.67	9.72	7.72	5.5	3.92	0.59	3.5	5.5	7.39	9.09				

ПК 50+960.00

Өөрчлөлт №			Захиалагч:	Захиалагч:	Зураг төслийн байгууллага:	Зөвлөх инженер	У. ПҮРЭВЖАВ	Гүүр хоолойн инженер	М. МӨНХ-ОРГИЛ	СЭЛЭНГЭ АЙМГИЙН БАРУУНБҮРЭН-ОРХОНТУУЛ-ЦЭЭЛ ЧИГЛЭЛИЙН ХАТУУ ХУЧИЛТТАЙ АВТО ЗАМЫН АЖЛЫН ЗУРАГ [ПК50+000-ПК107+588]	Хөндлөн огтлол	Масштаб	Шифр	Хуудасны №
Огноо			БАРИЛГА, ХОТ БАЙГУУЛАЛТЫН ЯАМ	ЗАМ, ТЭЭВРИЙН ХӨГЖЛИЙН ЯАМ	"АВАРГА ЗАМ" ХХК	Төслийн инженер	С. БАТСҮХ	Замын инженер	П. ЭНХБАЯР						
Тайлбар						Шалгасан инженер	Г. ЧИНТӨГС	Геодезийн инженер	Э. БАТБОЛД		50+920.000	1:200	AVZ/BOT/03-2022	11	

Шороон далан: 8.43 м²
Ухмал: 4.34 м²
Хөрс хуулалт: 9.43 м²
Шатлан ухах: 1.55 м²
З шудуу: 0.78 м²
Хучилт /2А/: 17.07 м²
Өнгө АБ, h=30mm: 0.25 м²
Суурь АБ, h=40mm : 0.33 м²

Бут.чул.суурь, h=200mm: 1.77 м²
Зохист.шир.хай, h=300mm: 3.81 м²
Хөлд.хамг.уе, h=450mm: 6.39 м²
Далан.дээд уе: 4.53 м²
Хөвөө З: 0.36 м²
Хөвөө Б: 0.41 м²

М 1:200

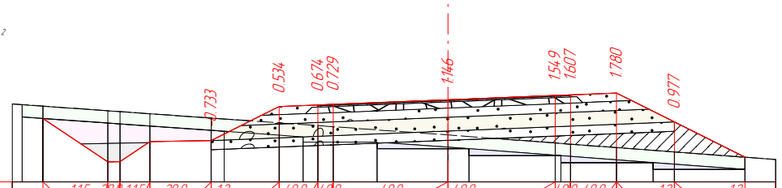

Тэслийн өгөгдөл	Налуу, ‰, урт, м	1.15	20.0	1.15	20.0	12	40.0	4.0	40.0	40.0	40.0	4.0	40.0	12	12		
		13.21	10.69	10.69	9.72	7.72	5.5	4.34		3.74	3.5	4.0	5.5	7.39	9.69		
	Төлөвлөлтийн түвшин, м	895.674	894.260	894.914	894.954	896.062	896.113 896.133			**896.282**		896.422 896.442	896.502	895.558	894.407		
Газрын өгөгдөл	Z-түвшин, м	896.074	895.924	895.828	895.686	895.529	895.439 895.404			**895.137**		894.873 894.836	894.723	894.581	894.407		
	Зай, м	15.82	13.21	10.69	9.72	7.3	5.5		3.74		3.5		5.5	7.39	9.69	13.54	

ПК 50+980.00

Шороон далан: 11.40 м²
Ухмал: 2.27 м²
Хөрс хуулалт: 9.47 м²
Шатлан ухах: 1.75 м²
З шудуу: 0.78 м²
Хучилт /2А/: 17.06 м²
Өнгө АБ, h=30mm: 0.25 м²
Суурь АБ, h=40mm : 0.33 м²

Бут.чул.суурь, h=200mm: 1.76 м²
Зохист.шир.хай, h=300mm: 3.81 м²
Хөлд.хамг.уе, h=450mm: 6.39 м²
Далан.дээд уе: 4.53 м²
Хөвөө З: 0.37 м²
Хөвөө Б: 0.41 м²

М 1:200

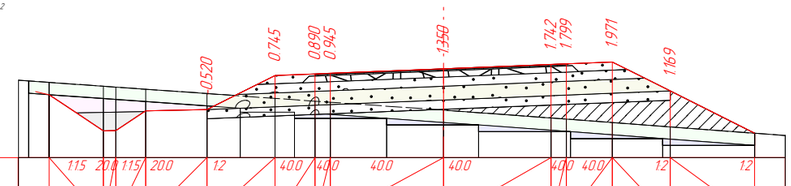

Тэслийн өгөгдөл	Налуу, ‰, урт, м	1.15	20.0	1.15	20.0	12	40.0	4.0	40.0	40.0	40.0	4.0	40.0	12	12		
		12.86	10.69	10.69	9.72	7.72	5.5	4.19		3.69	3.5	4.0	5.5	7.39	10.14		
	Төлөвлөлтийн түвшин, м	895.439	894.257	894.914	894.954	896.062	896.115 896.135			**896.282**		896.422 896.442	896.502	895.558	894.182		
Газрын өгөгдөл	Z-түвшин, м	895.839	895.713	895.616	895.474	895.317	895.264 895.225 895.190			**894.932**		894.680 894.644	894.531	894.389	894.182		
	Зай, м	15.65	12.86	10.69	9.72	7.72	5.5		3.69		3.5		5.5	7.39	10.14	15.04	

ПК 50+985.17

Шороон далан: 21.83 м²
Ухмал: 1.36 м²
Хөрс хуулалт: 7.67 м²
Шатлан ухах: 1.94 м²
З шудуу: 0.78 м²
Хучилт /2А/: 16.99 м²
Өнгө АБ, h=30mm: 0.24 м²
Суурь АБ, h=40mm : 0.32 м²

Бут.чул.суурь, h=200mm: 1.74 м²
Зохист.шир.хай, h=300mm: 3.80 м²
Хөлд.хамг.уе, h=450mm: 6.37 м²
Далан.дээд уе: 4.52 м²
Хөвөө З: 0.38 м²
Хөвөө Б: 0.41 м²

М 1:200

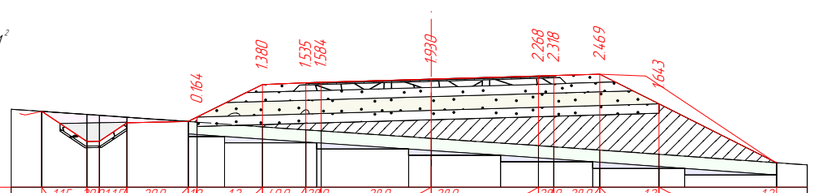

Тэслийн өгөгдөл	Налуу, ‰, урт, м	1.15	20.0	1.15	20.0	12	12	40.0	28.9	28.9	28.9	28.9	28.9	12	12		
		12.69	11.12	10.82	9.92	7.92	7.63	5.5	4.09		3.59	3.5	4.0	5.5	7.43	11.27	
	Төлөвлөлтийн түвшин, м	895.233	894.290	894.858	894.898	896.108	896.165 896.179			**896.282**		896.384 896.398	896.441	895.477		893.558	
Газрын өгөгдөл	Z-түвшин, м	895.233	895.130	895.038	894.898	894.728	894.634 894.595			**894.353**		894.160 894.116 894.080	893.972	893.834		893.558	
	Зай, м	15.72	12.69	10.82	9.92	7.63	5.5		3.59		2.88	3.5	5.5	7.43	11.27		13.5

ПК 51+000.00

Өөрчлөлт №			Захиалагч:	Захиалагч:	Зураг төслийн байгууллага:	Зөвлөх инженер	У. ПҮРЭВЖАВ	Гүүр хоолойн инженер	М. МӨНХ-ОРГИЛ	СЭЛЭНГЭ АЙМГИЙН БАРУУНБҮРЭН-ОРХОНТУУЛ-ЦЭЭЛ ЧИГЛЭЛИЙН ХАТУУ ХУЧИЛТТАЙ АВТО ЗАМЫН АЖЛЫН ЗУРАГ [ПК50+000-ПК107+588]	Хөндлөн огтлол	Масштаб	Шифр	Хуудасны №
Огноо			БАРИЛГА, ХОТ БАЙГУУЛАЛТЫН ЯАМ	ЗАМ, ТЭЭВРИЙН ХӨГЖЛИЙН ЯАМ	"АВАРГА ЗАМ" ХХК	Төслийн инженер	С. БАТСҮХ	Замын инженер	П. ЭНХБАЯР						
Тайлбар						Шалгасан инженер	Г. ЧИНТӨГС	Геодезийн инженер	Э. БАТБОЛД		50+980.000	1:200	AVZ/BOT/03-2022	12

Шороон далан: 27.55 м²
Ухмал: 1.33 м²
Хөрс хуулалт: 7.56 м²
Шатлан ухах: 1.75 м²
З шудуу: 0.78 м²
Хучилт /2А/: 16.57 м²
Өнгө АБ, h=30mm: 0.24 м²
Суурь АБ, h=40mm : 0.32 м²
Бут чул суурь, h=200mm: 1.73 м²
Зохист шир хай, h=300mm: 3.73 м²
Хөлд хамг үе, h=450mm: 6.19 м²
Далан дээд үе: 4.36 м²
Хөвөө З: 0.38 м²
Хөвөө Б: 0.40 м²

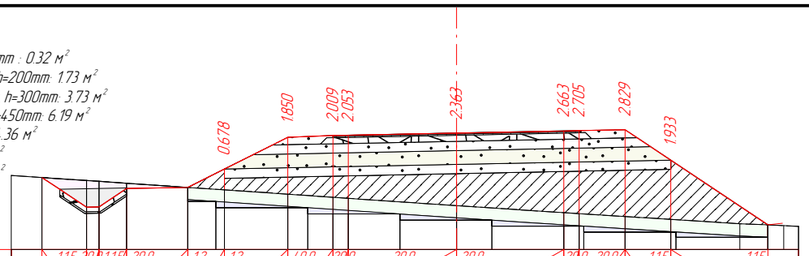

М 1:200

Тэслийн өгөгдөл	Налуу, ‰, урт, м	1.15	2.00	1.15	2.00	1.2	1.2	4.00	2.00	2.00	2.00	2.00	2.00	1.15	1.15										
		13.51	12.06	11.66	10.76	8.76	7.56	5.5	4.03	3.53	3.5	4.0	5.5	6.99	10.15										
	Төлөвлөлтийн түвшин, м	894.837	893.866	894.474	894.514	895.111	896.14.3	896.202 896.212	**896.282**	896.352 896.362	896.392	895.402	893.289												
Газрын өгөгдөл	Z-түвшин, м	894.837	894.738	894.650	894.514	894.433	894.293	894.193 894.159	894.04.2	**893.919**	893.876	893.775	893.689 893.658	893.563	893.469	893.327	893.289 893.268								
	Зай, м	16.62	13.51		11.66	10.76	8.76	7.56	5.5		3.53	1.8	0.63	2.15	3.5	5.5	6.99	9.24	10.15						

ПК 51+011.83

Шороон далан: 30.77 м²
Ухмал: 1.26 м²
Хөрс хуулалт: 7.79 м²
Шатлан ухах: 1.50 м²
З шудуу: 0.78 м²
Хучилт /2А/: 16.57 м²
Өнгө АБ, h=30mm: 0.24 м²
Суурь АБ, h=40mm : 0.32 м²
Бут чул суурь, h=200mm: 1.72 м²
Зохист шир хай, h=300mm: 3.73 м²
Хөлд хамг үе, h=450mm: 6.19 м²
Далан дээд үе: 4.37 м²
Хөвөө З: 0.38 м²
Хөвөө Б: 0.40 м²

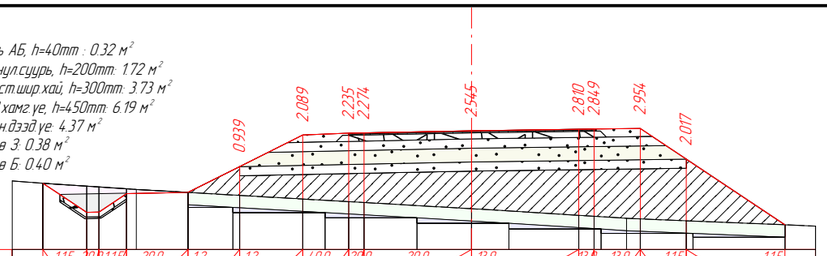

М 1:200

Тэслийн өгөгдөл	Налуу, ‰, урт, м	1.15	2.00	1.15	2.00	1.2	1.2	4.00	2.00	2.00	13.9	13.9	13.9	1.15	1.15										
		13.98	12.35	12.15	11.25	9.25	7.56	5.5	4.01	3.51	3.5	4.0	5.5	7.0	10.22										
	Төлөвлөлтийн түвшин, м	894.573	893.621	894.229	894.269	895.111	896.14.3	896.202 896.212	**896.282**	896.331 896.338	896.359	895.360	893.211												
Газрын өгөгдөл	Z-түвшин, м	894.573	894.475	894.387	894.269	894.172	894.053	893.967 893.939	**893.737**	893.685	893.521 893.489	893.423 893.404	893.343	893.211											
	Зай, м	17.87	13.98		12.15	10.93	9.25	7.56	5.5	3.51	0.91	3.5		5.05		7.0	10.22		12.29						

ПК 51+020.00

Шороон далан: 32.72 м²
Ухмал: 0.78 м²
Хөрс хуулалт: 7.90 м²
Шатлан ухах: 1.33 м²
З шудуу: 0.76 м²
Хучилт /2А/: 16.58 м²
Өнгө АБ, h=30mm: 0.24 м²
Суурь АБ, h=40mm : 0.32 м²
Бут чул суурь, h=200mm: 1.72 м²
Зохист шир хай, h=300mm: 3.73 м²
Хөлд хамг үе, h=450mm: 6.20 м²
Далан дээд үе: 4.37 м²
Хөвөө З: 0.38 м²
Хөвөө Б: 0.40 м²

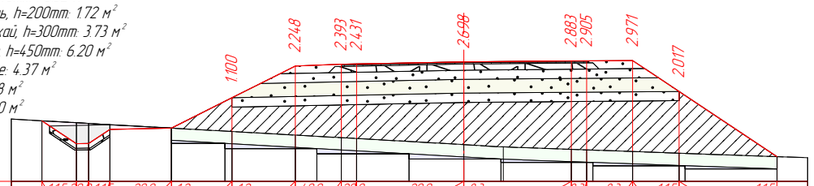

М 1:200

Тэслийн өгөгдөл	Налуу, ‰, урт, м	1.15	2.00	1.15	2.00	1.2	1.2	4.00	2.00	2.00	8.3	8.3	8.3	1.15	1.15										
		13.76	12.64	12.24	11.54	9.54	7.56	5.5	4.0	3.5	3.5	4.0	5.5	7.01	10.21										
	Төлөвлөлтийн түвшин, м	894.360	893.611	894.082	894.122	895.111	896.14.2	896.202 896.212	**896.282**	896.311 896.316	896.328	895.321	893.190												
Газрын өгөгдөл	Z-түвшин, м	894.360	894.297	894.235	894.122	894.011	893.895	893.810 893.782	**893.584**	893.516	893.485	893.429 893.411	893.357	893.303	893.190										
	Зай, м	18.83	13.76		12.24	11.54	9.54	7.56	5.5	3.5	1.19	1.88	3.5		5.5	7.01	10.21		13.44						

ПК 51+027.46

Шороон далан: 32.65 м²
Ухмал: 0.47 м²
Хөрс хуулалт: 7.97 м²
Шатлан ухах: 0.94 м²
З шудуу: 0.45 м²
Хучилт /2А/: 16.59 м²
Өнгө АБ, h=30mm: 0.24 м²
Суурь АБ, h=40mm : 0.32 м²
Бут чул суурь, h=200mm: 1.72 м²
Зохист шир хай, h=300mm: 3.73 м²
Хөлд хамг үе, h=450mm: 6.20 м²
Далан дээд үе: 4.38 м²
Хөвөө З: 0.38 м²
Хөвөө Б: 0.40 м²

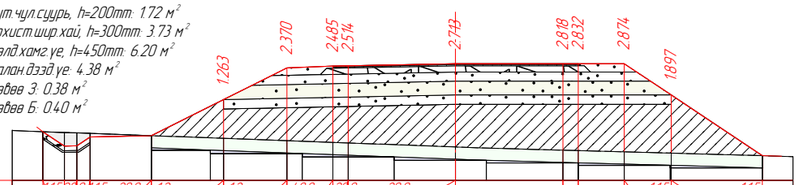

М 1:200

Тэслийн өгөгдөл	Налуу, ‰, урт, м	1.15	2.00	1.15	2.00	1.2	1.2	4.00	2.00	2.00				1.15	1.15										
		13.45	12.74	12.25	11.91	9.91	7.56	5.5	4.0	3.5	3.5	4.0	5.5	7.03	10.0										
	Төлөвлөлтийн түвшин, м	894.066 893.597	893.895	893.935	895.111	896.14.2	896.202 896.212	**896.282**	896.282 896.282	896.282	895.26.2	893.281													
Газрын өгөгдөл	Z-түвшин, м	894.066 894.040	894.009	893.935	893.848	893.772	893.717 893.699	**893.570**	893.54.1	893.464 893.450	893.408	893.365	893.281												
	Зай, м	16.29	13.45			11.91	9.91	7.56	5.5	3.5	0.78	3.5		5.5	7.03	10.0	11.86								

ПК 51+038.50

Шороон далан: 32.55 м²
Ухмал: 0.47 м²
Хөрс хуулалт: 7.96 м²
Шатлан ухах: 0.94 м²
З шудуу: 0.45 м²
Хучилт /2А/: 16.60 м²
Өнгө АБ, h=30mm: 0.24 м²
Суурь АБ, h=40mm : 0.32 м²
Бут чул суурь, h=200mm: 1.72 м²
Зохист шир хай, h=300mm: 3.73 м²
Хөлд хамг үе, h=450mm: 6.20 м²
Далан дээд үе: 4.38 м²
Хөвөө З: 0.38 м²
Хөвөө Б: 0.40 м²

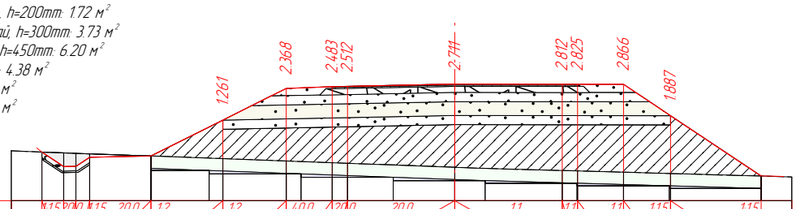

М 1:200

Тэслийн өгөгдөл	Налуу, ‰, урт, м	1.15	2.00	1.15	2.00	1.2	1.2	4.00	2.00	2.00	1.1	1.1	1.1	1.15	1.15										
		13.46	12.75	12.35	11.91	9.91	7.56	5.5	4.0	3.5	3.5	4.0	5.5	7.03	9.99										
	Төлөвлөлтийн түвшин, м	894.068	893.595	893.897	893.937	895.111	896.14.2	896.202 896.212	**896.282**	896.279 896.278	896.276	895.255	893.284												
Газрын өгөгдөл	Z-түвшин, м	894.068	894.042	894.011	893.937	893.850	893.774	893.719 893.701	**893.572**	893.545	893.467 893.453	893.411	893.367	893.284											
	Зай, м	18.69	13.46			11.91	9.91	7.56	5.5	3.5	0.73	3.5		5.5	7.03	9.99		13.32							

ПК 51+040.00

Шороон далан: 29.86 м²
Ухмал: 0.77 м²
Хөрс хуулалт: 8.24 м²
Шатлан ухах: 1.08 м²
З шудуу: 0.78 м²
Хучилт /2А/: 17.04 м²
Өнгө АБ, h=30mm: 0.24 м²
Суурь АБ, h=40mm : 0.32 м²
Бут чул суурь, h=200mm: 1.72 м²
Зохист шир хай, h=300mm: 3.80 м²
Хөлд хамг үе, h=450mm: 6.41 м²
Далан дээд үе: 4.55 м²
Хөвөө З: 0.38 м²
Хөвөө Б: 0.42 м²

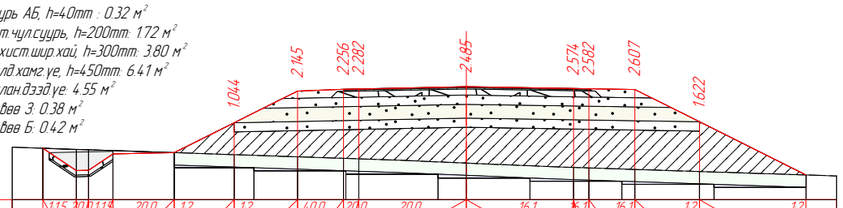

М 1:200

Тэслийн өгөгдөл	Налуу, ‰, урт, м	1.15	2.00	1.15	2.00	1.2	1.2	4.00	2.00	2.00	16.1	16.1	16.1	1.2	1.2										
		13.8	12.72	12.32	11.52	9.52	7.56	5.5	4.0	3.5	3.5	4.0	5.5	7.61	11.08										
	Төлөвлөлтийн түвшин, м	894.293	893.569	894.109	894.149	895.127	896.158	896.218 896.228	**896.298**	896.241 896.233	896.209	895.155	893.420												
Газрын өгөгдөл	Z-түвшин, м	894.293	894.257	894.216	894.149	894.083	894.013	893.962 893.945	893.902	**893.813**	893.684 893.668 893.651	893.602	893.533	893.420											
	Зай, м	18.07	13.8		12.32	11.52	9.52	7.56	5.5	3.5	2.23	2.99			5.5	7.61	11.08		14.39						

ПК 51+060.00

Өөрчлөлт №			Захиалагч:	Захиалагч:	Зураг төслийн байгууллага:	Зөвлөх инженер	У. ПҮРЭВЖАВ	Гүүр хоолойн инженер	М. МӨНХ-ОРГИЛ	СЭЛЭНГЭ АЙМГИЙН БАРУУНБҮРЭН-ОРХОНТУУЛ-ЦЭЭЛ ЧИГЛЭЛИЙН ХАТУУ ХУЧИЛТТАЙ АВТО ЗАМЫН АЖЛЫН ЗУРАГ [ПК50+000-ПК107+588]	Хөндлөн огтлол	Масштаб	Шифр	Хуудасны №
Огноо			БАРИЛГА, ХОТ БАЙГУУЛАЛТЫН ЯАМ	ЗАМ, ТЭЭВРИЙН ХӨГЖЛИЙН ЯАМ	"АВАРГА ЗАМ" ХХК	Төслийн инженер	С. БАТСҮХ	Замын инженер	П. ЭНХБАЯР		51+011.832	1:200	AVZ/BOT/03-2022	13
Тайлбар						Шалгасан инженер	Г. ЧИНТӨГС	Геодезийн инженер	Э. БАТБОЛД				

Шороон далан: 28.15 м²
Ухмал: 1.18 м²
Хөрс хуулалт: 8.12 м²
Шатлан цохох: 1.21 м²
З шудуу: 0.78 м²
Хучилт /2А/: 17.06 м²
Өнгөн АБ, h=30mm: 0.24 м²
Суурь АБ, h=40mm : 0.32 м²

Бут чул суурь, h=200mm: 1.72 м²
Зөөхист шир хай, h=300mm: 3.81 м²
Хөлд хамгаалах үе, h=450mm: 6.41 м²
Далан дээд үе: 4.56 м²
Хөвөө З: 0.38 м²
Хөвөө Б: 0.42 м²

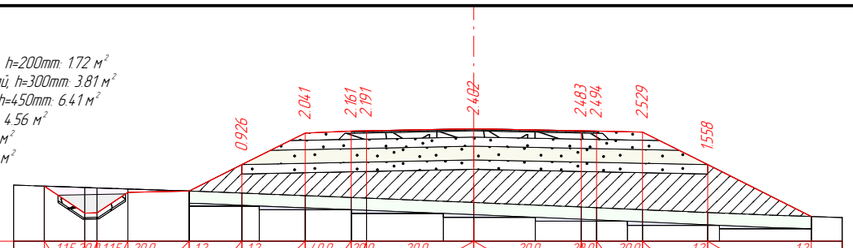

М 1:200

| | | |

Шороон далан: 21.42 м²
Ухмал: 0.63 м²
Хөрс хуулалт: 7.53 м²
Шатлан ухах: 1.10 м²
З шудуу: 0.78 м²
Хучилт /2А/: 16.99 м²
Өнгө АБ, h=30mm: 0.24 м²
Суурь АБ, h=40mm : 0.32 м²

Бут чул суурь, h=200mm: 1.72 м²
Зохист шир хай, h=300mm: 3.79 м²
Хөлд хамг үе, h=450mm: 6.38 м²
Далан дээд үе: 4.54 м²
Хөвөө З: 0.38 м²
Хөвөө Б: 0.38 м²

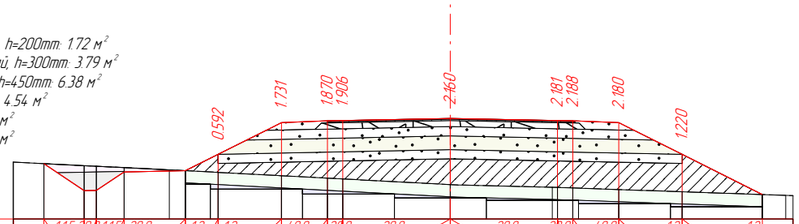

М 1:200

Тэслийн өгөгдөл	Налуу, ‰, урт, м	1.15	20.0	1.15	20.0	1.2	1.2	40.0	20.0	20.0	20.0	20.0	40.0	1.2	1.2		
		13.25	11.53	10.63	8.63	7.56	5.5	4.0	3.5	3.5	4.0	5.5	7.56	10.18			
	Төлөвлөлтийн түвшин, м	895.521	894.645	895.253	895.293	895.828	896.860	896.920 896.930	**897.000**		896.930 896.920	896.860	895.828	894.518			
Газрын өгөгдөл	Z-түвшин, м	895.521	895.457	895.393	895.320 895.293	895.237	895.129	895.050 895.024	**894.840**		894.755 894.732	894.680	894.609	894.518	894.492		
	Зай, м	15.32	13.25	11.53	10.63	8.63	7.56	5.5	3.5	3.33		5.5	7.56	10.18	10.94		

ПК 51+140.00

Шороон далан: 20.58 м²
Ухмал: 0.55 м²
Хөрс хуулалт: 7.50 м²
Шатлан ухах: 1.10 м²
З шудуу: 0.78 м²
Хучилт /2А/: 16.99 м²
Өнгө АБ, h=30mm: 0.24 м²
Суурь АБ, h=40mm : 0.32 м²

Бут чул суурь, h=200mm: 1.72 м²
Зохист шир хай, h=300mm: 3.79 м²
Хөлд хамг үе, h=450mm: 6.38 м²
Далан дээд үе: 4.54 м²
Хөвөө З: 0.38 м²
Хөвөө Б: 0.38 м²

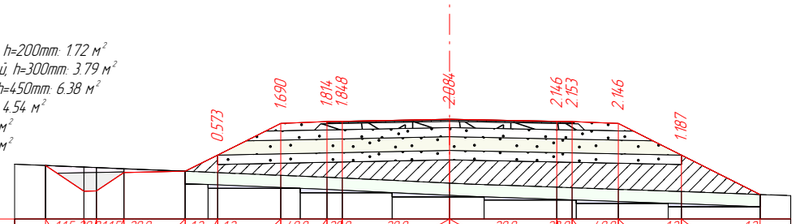

М 1:200

Тэслийн өгөгдөл	Налуу, ‰, урт, м	1.15	20.0	1.15	20.0	1.2	1.2	40.0	20.0	20.0	20.0	20.0	40.0	1.2	1.2		
		13.18	11.52	10.62	8.62	7.56	5.5	4.0	3.5	3.5	4.0	5.5	7.56	10.13			
	Төлөвлөлтийн түвшин, м	895.831	894.991	895.599	895.639	896.167	897.199	897.259 897.269	**897.339**		897.269 897.259	897.199	896.167	894.884			
Газрын өгөгдөл	Z-түвшин, м	895.831	895.778	895.723	895.639	895.595	895.508	895.448 895.421	**895.254**	895.220	895.123 895.105	895.053	894.983	894.884			
	Зай, м	16.59	13.18	11.52	10.62	8.62	7.56	5.5	3.5	0.72	3.5	5.5	7.48	10.13	12.49		

ПК 51+160.00

Шороон далан: 17.65 м²
Ухмал: 0.58 м²
Хөрс хуулалт: 7.27 м²
Шатлан ухах: 1.12 м²
З шудуу: 0.78 м²
Хучилт /2А/: 16.99 м²
Өнгө АБ, h=30mm: 0.24 м²
Суурь АБ, h=40mm : 0.32 м²

Бут чул суурь, h=200mm: 1.72 м²
Зохист шир хай, h=300mm: 3.79 м²
Хөлд хамг үе, h=450mm: 6.38 м²
Далан дээд үе: 4.54 м²
Хөвөө З: 0.38 м²
Хөвөө Б: 0.38 м²

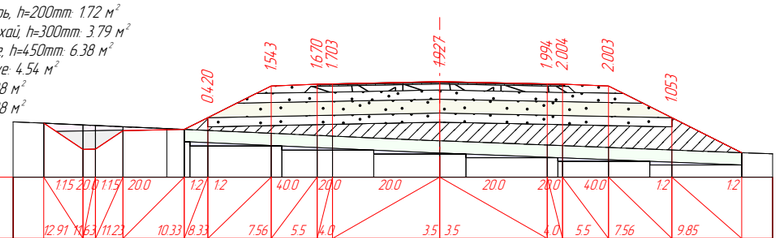

М 1:200

Тэслийн өгөгдөл	Налуу, ‰, урт, м	1.15	20.0	1.15	20.0	1.2	1.2	40.0	20.0	20.0	20.0	20.0	40.0	1.2	1.2		
		12.91	10.63	11.23	10.33	8.33	7.56	5.5	4.0	3.5	3.5	4.0	5.5	7.56	9.85		
	Төлөвлөлтийн түвшин, м	896.391	895.539	896.147	896.187	896.572	897.603	897.663 897.673	**897.743**		897.673 897.663	897.603	896.572	895.429			
Газрын өгөгдөл	Z-түвшин, м	896.391	896.334	896.276	896.212 896.187	896.152	896.060	895.993 895.970	**895.816**		895.679 895.659	895.600	895.519	895.473	895.429		
	Зай, м	16.99	12.91	11.23	10.33	8.33	7.56	5.5	3.5	3.5		5.5	7.56	8.75	9.85	14.44	

ПК 51+180.00

Шороон далан: 13.77 м²
Ухмал: 0.38 м²
Хөрс хуулалт: 6.99 м²
Шатлан ухах: 0.97 м²
З шудуу: 0.78 м²
Хучилт /2А/: 16.99 м²
Өнгө АБ, h=30mm: 0.24 м²
Суурь АБ, h=40mm : 0.32 м²

Бут чул суурь, h=200mm: 1.72 м²
Зохист шир хай, h=300mm: 3.79 м²
Хөлд хамг үе, h=450mm: 6.38 м²
Далан дээд үе: 4.54 м²
Хөвөө З: 0.38 м²
Хөвөө Б: 0.38 м²

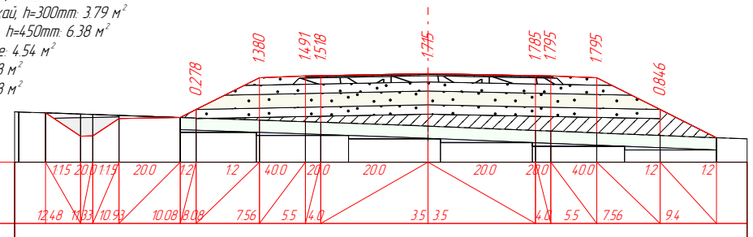

М 1:200

Тэслийн өгөгдөл	Налуу, ‰, урт, м	1.15	20.0	1.15	20.0	1.2	1.2	40.0	20.0	20.0	20.0	20.0	40.0	1.2	1.2		
		12.48	10.93	10.93	10.08	8.08	7.56	5.5	4.0	3.5	3.5	4.0	5.5	7.56	9.4		
	Төлөвлөлтийн түвшин, м	896.866	896.101	896.676	896.716 896.976	898.008	898.068 898.078	**898.148**		898.078 898.068	898.008	896.976	896.056				
Газрын өгөгдөл	Z-түвшин, м	896.895	896.866	896.827	896.784	896.716 896.698	896.628	896.577 896.560	896.488	**896.432**		896.292 896.272	896.212	896.130	896.056		
	Зай, м	13.35	12.48	10.93	10.08	7.56	5.5	3.5	1.39	3.5		5.5	7.56	9.4	13.34		

ПК 51+197.38

Шороон далан: 13.18 м²
Ухмал: 0.41 м²
Хөрс хуулалт: 6.95 м²
Шатлан ухах: 0.96 м²
З шудуу: 0.78 м²
Хучилт /2А/: 17.01 м²
Өнгө АБ, h=30mm: 0.24 м²
Суурь АБ, h=40mm : 0.32 м²

Бут чул суурь, h=200mm: 1.72 м²
Зохист шир хай, h=300mm: 3.79 м²
Хөлд хамг үе, h=450mm: 6.39 м²
Далан дээд үе: 4.54 м²
Хөвөө З: 0.38 м²
Хөвөө Б: 0.39 м²

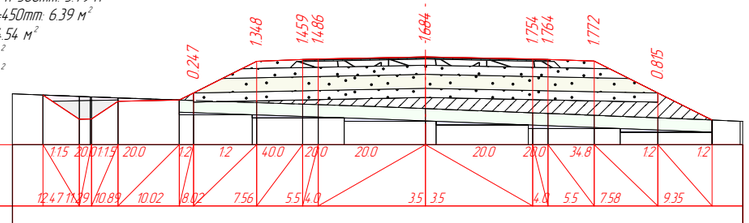

М 1:200

Тэслийн өгөгдөл	Налуу, ‰, урт, м	1.15	20.0	1.15	20.0	1.2	1.2	40.0	20.0	20.0	20.0	20.0	34.8	1.2	1.2		
		12.47	11.39	10.89	10.02	8.02	7.56	5.5	4.0	3.5	3.5	4.0	5.5	7.58	9.35		
	Төлөвлөлтийн түвшин, м	896.972	896.186	896.771	896.811 897.042	898.073	898.133 898.143	**898.213**		898.143 898.133	898.081	897.041	896.155				
Газрын өгөгдөл	Z-түвшин, м	896.972	896.924	896.879	896.811 896.795	896.725	896.674 896.657	896.586	**896.529**		896.389 896.369	896.309	896.226	896.155	896.119		
	Зай, м	15.0	12.47	10.89	10.02	7.56	5.5	3.5	1.44	3.5		5.5	7.58	9.35	10.26		

ПК 51+200.00

Шороон далан: 11.54 м²
Ухмал: 0.61 м²
Хөрс хуулалт: 6.81 м²
Шатлан ухах: 0.95 м²
З шудуу: 0.78 м²
Хучилт /2А/: 17.06 м²
Өнгө АБ, h=30mm: 0.24 м²
Суурь АБ, h=40mm : 0.32 м²

Бут чул суурь, h=200mm: 1.72 м²
Зохист шир хай, h=300mm: 3.81 м²
Хөлд хамг үе, h=450mm: 6.41 м²
Далан дээд үе: 4.56 м²
Хөвөө З: 0.38 м²
Хөвөө Б: 0.42 м²

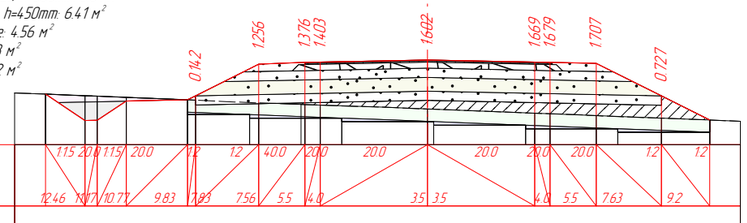

М 1:200

Тэслийн өгөгдөл	Налуу, ‰, урт, м	1.15	20.0	1.15	20.0	1.2	1.2	40.0	20.0	20.0	20.0	20.0	20.0	1.2	1.2		
		12.46	10.77	10.77	9.83	7.83	7.56	5.5	4.0	3.5	3.5	4.0	5.5	7.63	9.2		
	Төлөвлөлтийн түвшин, м	897.287	896.425	897.060	897.100	898.263	898.323 898.333	**898.403**		898.333 898.323	898.293	897.230	896.441				
Газрын өгөгдөл	Z-түвшин, м	897.287	897.235	897.181	897.100	897.006	896.951 896.930	896.863	**896.801**	896.737	896.663 896.644	896.585	896.503	896.441			
	Зай, м	14.47	12.46	10.77	9.83	7.56	5.5	3.5	1.56	1.6	3.5	5.5	7.63	9.2	14.67		

ПК 51+207.38

Өөрчлөлт №			Захиалагч:	Захиалагч:	Зураг төслийн байгууллага:	Зөвлөх инженер	У. ПҮРЭВЖАВ	Гүүр хоолойн инженер	М. МӨНХ-ОРГИЛ	СЭЛЭНГЭ АЙМГИЙН БАРУУНБҮРЭН-ОРХОНТУУЛ-ЦЭЭЛ ЧИГЛЭЛИЙН ХАТУУ ХУЧИЛТТАЙ АВТО ЗАМЫН АЖЛЫН ЗУРАГ (ПК50+000-ПК107+588)	Хөндлөн огтлол	Масштаб	Шифр	Хуудасны №
Огноо			БАРИЛГА, ХОТ БАЙГУУЛАЛТЫН ЯАМ	ЗАМ, ТЭЭВРИЙН ХӨГЖЛИЙН ЯАМ	"АВАРГА ЗАМ" ХХК	Төслийн инженер	С. БАТСҮХ	Замын инженер	П. ЭНХБАЯР		51+140.000	1:200	AVZ/BOT/03-2022	15
Тайлбар						Шалгасан инженер	Г. ЧИНТӨГС	Геодезийн инженер	Э. БАТБОЛД				

Шороон далан: 7.54 м²
Ухмал: 14.2 м²
Хөрс хуулалт: 6.55 м²
Шатлан ухах: 0.95 м²
З шудуу: 0.78 м²
Хучилт /2А/: 17.02 м²
Өнгө АБ, h=30mm: 0.24 м²
Суурь АБ, h=40mm : 0.32 м²

Бут чул суурь, h=200mm: 1.72 м²
Захист шир.хай, h=300mm: 3.80 м²
Хөлд.хамг.үе, h=450mm: 6.40 м²
Далан дээд үе: 4.54 м²
Хөвөө З: 0.38 м²
Хөвөө Б: 0.42 м²

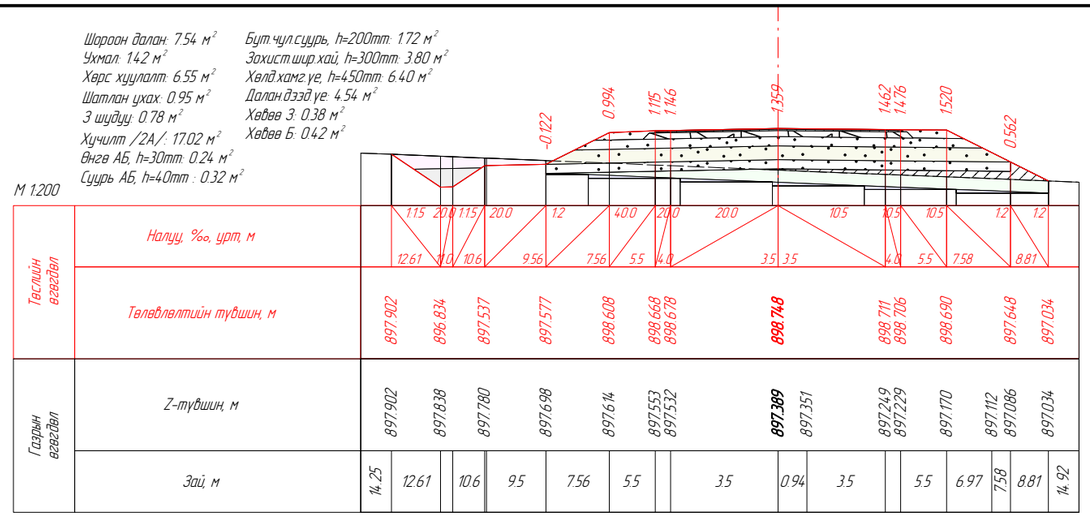

ПК 51+220.00

Шороон далан: 2.69 м²
Ухмал: 2.20 м²
Хөрс хуулалт: 8.50 м²
Шатлан ухах: 0.86 м²
З шудуу: 0.78 м²
Хучилт /2А/: 16.99 м²
Өнгө АБ, h=30mm: 0.24 м²

Суурь АБ, h=40mm : 0.32 м²
Бут чул суурь, h=200mm: 1.72 м²
Захист шир.хай, h=300mm: 3.80 м²
Хөлд.хамг.үе, h=450mm: 6.38 м²
Далан дээд үе: 4.53 м²
Хөвөө З: 0.38 м²
Хөвөө Б: 0.42 м²

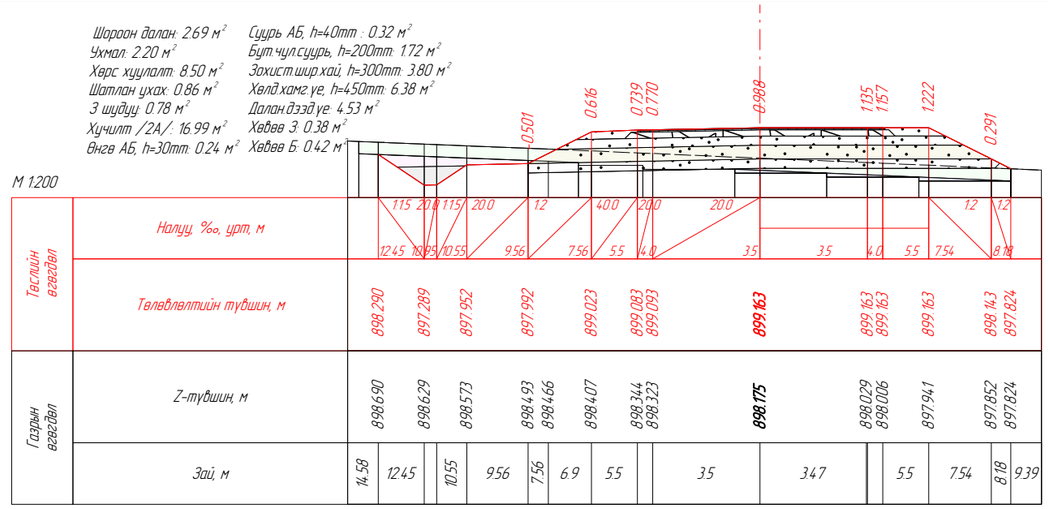

ПК 51+234.05

Шороон далан: 1.36 м²
Ухмал: 4.40 м²
Хөрс хуулалт: 8.51 м²
Шатлан ухах: 0.73 м²
З шудуу: 0.78 м²
Хучилт /2А/: 16.98 м²
Өнгө АБ, h=30mm: 0.24 м²
Суурь АБ, h=40mm : 0.32 м²

Бут чул суурь, h=200mm: 1.72 м²
Захист шир.хай, h=300mm: 3.79 м²
Хөлд.хамг.үе, h=450mm: 6.38 м²
Далан дээд үе: 4.53 м²
Хөвөө З: 0.38 м²
Хөвөө Б: 0.42 м²

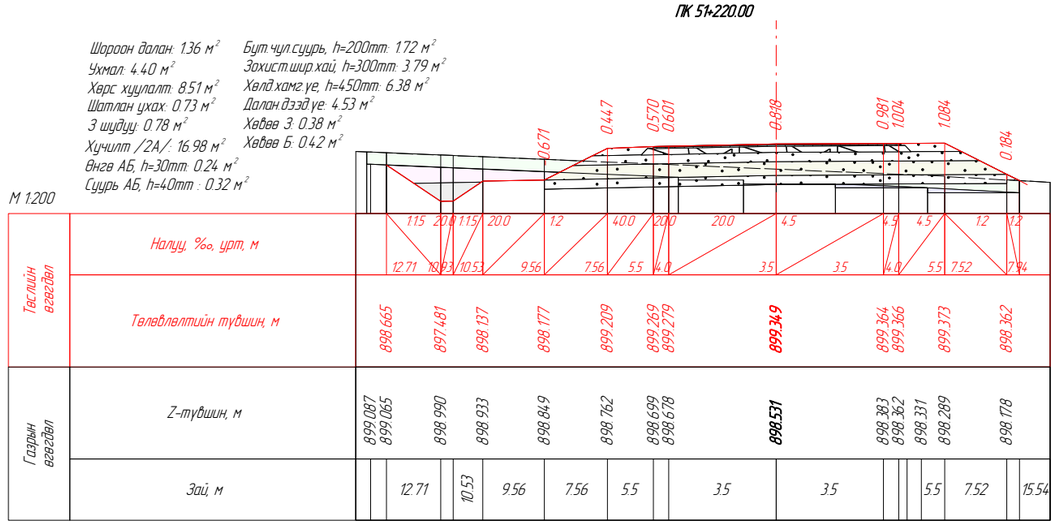

ПК 51+240.00

Шороон далан: 0.35 м²
Ухмал: 10.21 м²
Хөрс хуулалт: 8.99 м²
Шатлан ухах: 0.49 м²
З шудуу: 0.78 м²
Хучилт /2А/: 16.94 м²
Өнгө АБ, h=30mm: 0.24 м²

Суурь АБ, h=40mm : 0.32 м²
Бут чул суурь, h=200mm: 1.72 м²
Захист шир.хай, h=300mm: 3.79 м²
Хөлд.хамг.үе, h=450mm: 6.36 м²
Далан дээд үе: 4.51 м²
Хөвөө З: 0.38 м²
Хөвөө Б: 0.42 м²

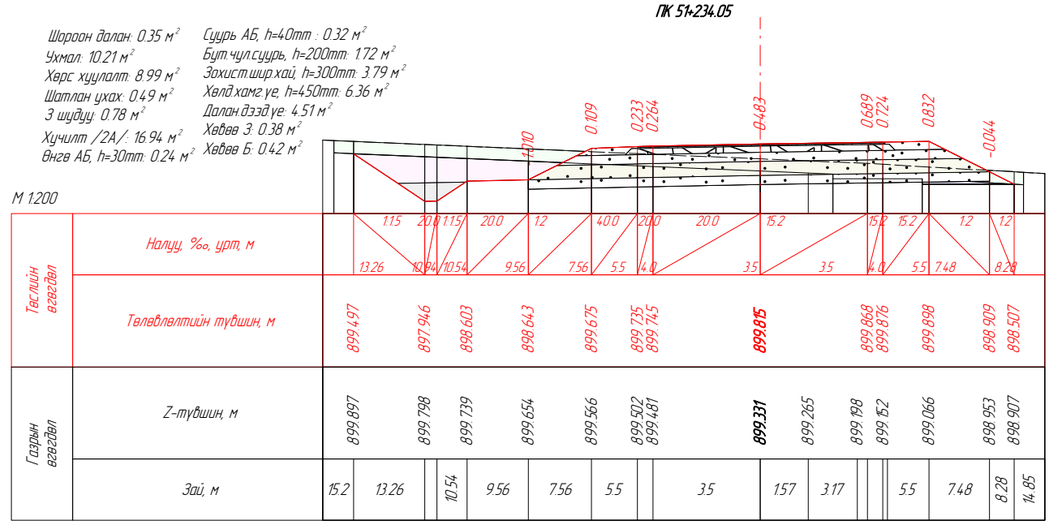

ПК 51+254.36

Ухмал: 12.81 м²
Хөрс хуулалт: 8.65 м²
Шатлан ухах: 0.27 м²
З шудуу: 0.78 м²
Хучилт /2А/: 16.93 м²
Өнгө АБ, h=30mm: 0.24 м²
Суурь АБ, h=40mm : 0.32 м²

Бут чул суурь, h=200mm: 1.72 м²
Захист шир.хай, h=300mm: 3.79 м²
Хөлд.хамг.үе, h=450mm: 6.36 м²
Далан дээд үе: 4.51 м²
Хөвөө З: 0.38 м²
Хөвөө Б: 0.42 м²

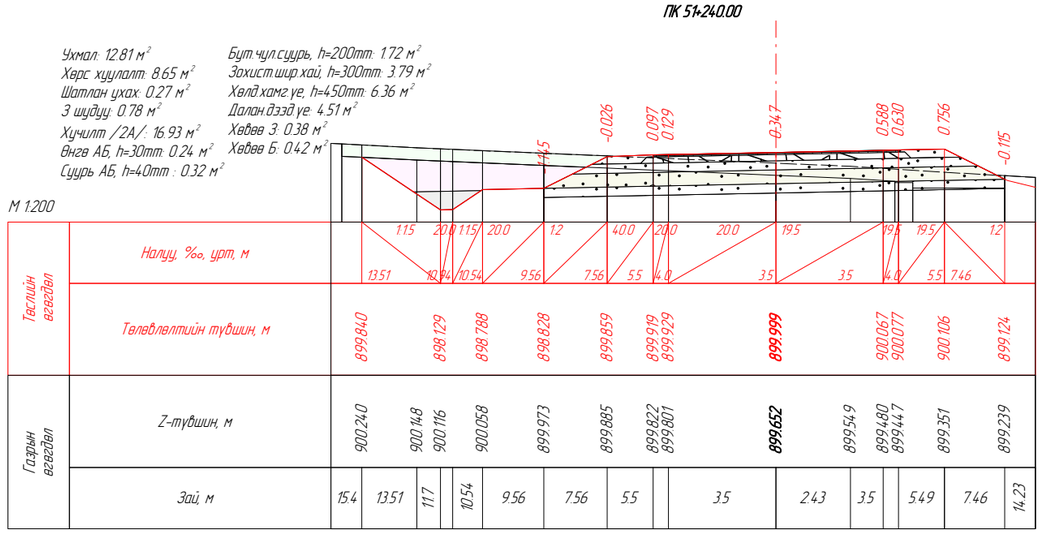

ПК 51+260.00

Ухмал: 13.16 м²
Хөрс хуулалт: 8.66 м²
Шатлан ухах: 0.27 м²
З шудуу: 0.78 м²
Хучилт /2А/: 16.93 м²
Өнгө АБ, h=30mm: 0.24 м²
Суурь АБ, h=40mm : 0.32 м²

Бут чул суурь, h=200mm: 1.72 м²
Захист шир.хай, h=300mm: 3.79 м²
Хөлд.хамг.үе, h=450mm: 6.36 м²
Далан дээд үе: 4.51 м²
Хөвөө З: 0.38 м²
Хөвөө Б: 0.42 м²

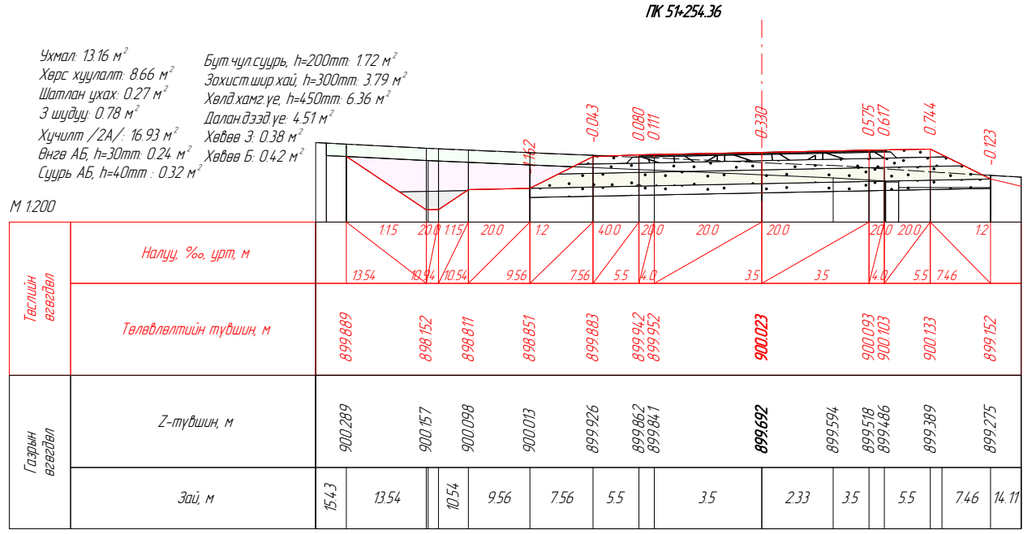

ПК 51+260.71

Өөрчлөлт №			Захиалагч:	Захиалагч:	Зураг төслийн байгууллага:	Зөвлөх инженер	У. ПҮРЭВЖАВ	Гүүр хоолойн инженер	М. МӨНХ-ОРГИЛ	СЭЛЭНГЭ АЙМГИЙН БАРУУНБҮРЭН-ОРХОНТУУЛ-ЦЭЭЛ ЧИГЛЭЛИЙН ХАТУУ ХУЧИЛТТАЙ АВТО ЗАМЫН АЖЛЫН ЗУРАГ (ПК50+000-ПК107+588)	Хөндлөн огтлол	Масштаб	Шифр	Хуудасны №
Огноо			БАРИЛГА, ХОТ БАЙГУУЛАЛТЫН ЯАМ	ЗАМ, ТЭЭВРИЙН ХӨГЖЛИЙН ЯАМ	"АВАРГА ЗАМ" ХХК	Төслийн инженер	С. БАТСҮХ	Замын инженер	П. ЭНХБАЯР		51+220.000	1:200	AVZ/BOT/03-2022	16
Тайлбар						Шалгасан инженер	Г. ЧИНТӨГС	Геодезийн инженер	Э. БАТБОЛД					

Шороон далан: 0.08 м²
Ухмал: 24.21 м²
Хөрс хуулалт: 11.16 м²
Б шуудуу: 0.49 м²
З шуудуу: 0.96 м²
Хучилт /2А/: 17.00 м²
Өнгө АБ, h=30mm: 0.24 м²
Суурь АБ, h=40mm : 0.32 м²

Бут чул суурь, h=200mm: 1.73 м²
Зохист шир хай, h=300mm: 3.80 м²
Хөлд хамг ує, h=450mm: 6.38 м²
Далан дээд ує: 4.52 м²
Хөвөө З: 0.39 м²
Хөвөө Б: 0.41 м²

М 1:200

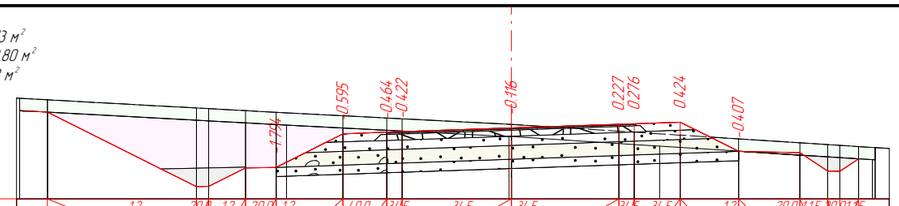

Тэслийн өгөгдөл	Налуу, ‰, урт, м	1.2	20.0	1.2	20.0	1.2	40.0	34.5	34.5	34.5	34.5	34.5	1.2	20.0	1.15	20.0	1.15										
		15.14	10.27	9.87	8.67	7.67	5.5	4.06	3.56	3.5	4.0	5.5	7.41	9.41	10.31	10.7	11.31										
	Төлөвлөлтийн түвшин, м	901.172	898.741	899.349	899.369	900.456	900.513	900.530	**900.653**	900.774	900.791	900.843	899.888	899.848	899.248	899.645											
Газрын өгөгдөл	Z-түвшин, м	901.572	901.305	901.217	901.163	901.051	900.977	900.952	**900.769**	900.546	900.515	900.461	900.419	900.296	900.167	900.109	900.045	900.016									
	Зай, м	16.17	15.14		9.87	8.67	7.33	5.5	3.56	3.5		4.84	5.5	7.41	9.41	10.31	11.31										

ПК 51+280.00

Ухмал: 28.72 м²
Хөрс хуулалт: 11.43 м²
Б шуудуу: 0.70 м²
З шуудуу: 0.96 м²
Хучилт /2А/: 17.04 м²
Өнгө АБ, h=30mm: 0.24 м²
Суурь АБ, h=40mm : 0.32 м²

Бут чул суурь, h=200mm: 1.74 м²
Зохист шир хай, h=300mm: 3.81 м²
Хөлд хамг ує, h=450mm: 6.39 м²
Далан дээд ує: 4.53 м²
Хөвөө З: 0.40 м²
Хөвөө Б: 0.41 м²

М 1:200

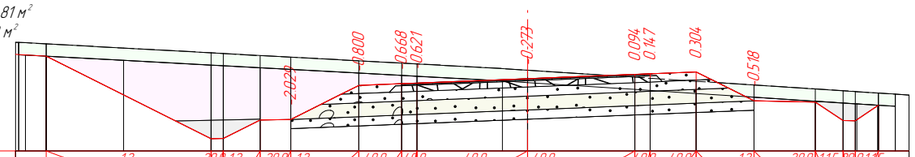

Тэслийн өгөгдөл	Налуу, ‰, урт, м	1.2	20.0	1.2	20.0	1.2	40.0	40.0	40.0	40.0	40.0	40.0	1.2	20.0	1.15	20.0	1.15										
		15.7	10.32	9.92	8.72	7.72	5.5	4	3.6	3.5	4.0	5.5	7.39	9.39	10.29	10.69	11.44										
	Төлөвлөлтийн түвшин, м	901.627	898.938	899.546	899.566	900.674	900.730	900.750	**900.894**	901.034	901.054	901.114	900.170	900.130	899.530	900.025											
Газрын өгөгдөл	Z-түвшин, м	902.064	902.027	901.890	901.735	901.648	901.594	901.74	901.399	901.372	901.220	**901.168**	900.940	900.908	900.810	900.688	900.558	900.499	900.470	900.426							
	Зай, м	16.37	15.7	13.17		9.92	8.72	7.72	5.5		3.6	0.81	3.5		5.5	7.39	9.39	10.29		11.4.2	13.86						

ПК 51+287.38

Ухмал: 43.89 м²
Хөрс хуулалт: 12.14 м²
Б шуудуу: 0.78 м²
З шуудуу: 0.79 м²
Хучилт /2А/: 17.06 м²
Өнгө АБ, h=30mm: 0.25 м²
Суурь АБ, h=40mm : 0.33 м²

Бут чул суурь, h=200mm: 1.76 м²
Зохист шир хай, h=300mm: 3.81 м²
Хөлд хамг ує, h=450mm: 6.39 м²
Далан дээд ує: 4.53 м²
Хөвөө З: 0.37 м²
Хөвөө Б: 0.41 м²

М 1:200

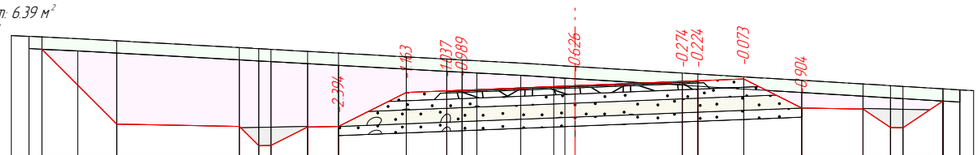

Тэслийн өгөгдөл	Налуу, ‰, урт, м	1.1	20.0	1.1	20.0	1.2	20.0	1.2	40.0	40.0	40.0	40.0	40.0	40.0	1.2	20.0	1.15	20.0	1.15								
		17.38	14.95	10.95	10.32	9.92	8.72	7.72	5.5	4.39	3.69	3.5	4.0	5.5	7.39	9.39	10.29	10.69	12.0								
	Төлөвлөлтийн түвшин, м	902.497	900.058	899.978	899.350	899.958	899.978	901.087	901.140	901.160	**901.307**	901.447	901.467	901.527	900.583	900.543	899.943	900.808									
Газрын өгөгдөл	Z-түвшин, м	902.897	902.843	902.773	902.551	902.517	902.428	902.372	902.250	902.177	902.149	902.122	902.046	901.977	**901.933**	901.721	901.691	901.600	901.486	901.365	901.311	901.208					
	Зай, м	24.2	17.38	16.21	14.95	10.95	9.92	8.72	7.72	5.5		3.2	1.77		3.5		5.5	7.39	9.39	10.29		12.0	13.94				

ПК 51+300.00

Өөрчлөлт №			Захиалагч:	Захиалагч:	Зураг төслийн байгууллага:	Зөвлөх инженер	У. ПҮРЭВЖАВ	Гүүр хоолойн инженер	М. МӨНХ-ОРГИЛ	СЭЛЭНГЭ АЙМГИЙН БАРУУНБҮРЭН-ОРХОНТУУЛ-ЦЭЭЛ ЧИГЛЭЛИЙН ХАТУУ ХУЧИЛТТАЙ АВТО ЗАМЫН АЖЛЫН ЗУРАГ [ПК50+000-ПК107+588]	Хөндлөн огтлол	Масштаб	Шифр	Хуудасны №
Огноо			БАРИЛГА, ХОТ БАЙГУУЛАЛТЫН ЯАМ	ЗАМ, ТЭЭВРИЙН ХӨГЖЛИЙН ЯАМ	"АВАРГА ЗАМ" ХХК	Төслийн инженер	С. БАТСҮХ	Замын инженер	П. ЭНХБАЯР					
Тайлбар						Шалгасан инженер	Г. ЧИНТӨГС	Геодезийн инженер	Э. БАТБОЛД		51+280.000	1:200	AVZ/BOT/03-2022	17

Ухмал: 66.29 м²
Хөрс хуулалт: 12.92 м²
Б шуудуу: 0.96 м²
З шуудуу: 0.79 м²
Хучилт /2А/: 17.10 м²
Өнгөн АБ, h=30mm: 0.25 м²
Суурь АБ, h=40mm : 0.33 м²

Бут.чул.суурь, h=200mm: 1.79 м²
Зохист.шир.хай, h=300mm: 3.81 м²
Хөлд.хамг.уе, h=450mm: 6.39 м²
Далан.дээд.уе: 4.53 м²
Хөвөө З: 0.34 м²
Хөвөө Б: 0.41 м²

М 1:200

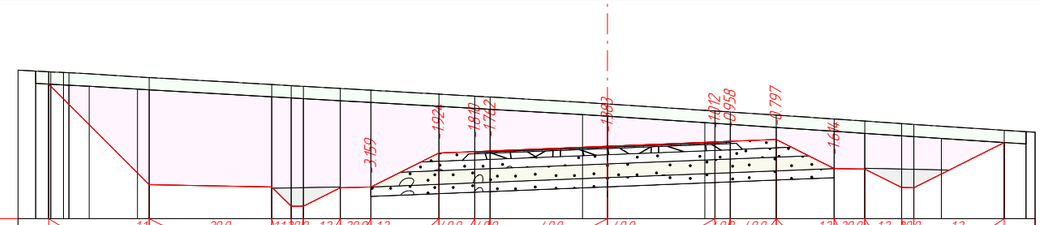

Тэслийн өгөгдөл	Налуу, ‰, урт, м	18.22	1.1	14.95	20.0	10.95	1.2	10.32	20.0	9.92	1.2	8.72	20.0	7.72	1.2	5.5	40.0	4.33	40.0	3.83	40.0	3.5	40.0	4.0	40.0	5.5	7.39	12	8.39	20.0	9.59	1.2	9.99	20.0	12.94
	Төлөвлөлтийн түвшин, м	903.991		900.712		900.632 / 900.004				900.612		900.632		901.741		901.788 / 901.808				901.961				902.101 / 902.121		902.181		901.237		901.217		900.617			902.084
Газрын өгөгдөл	Z-түвшин, м	904.391 / 904.365		904.322		904.225		903.975		903.939		903.848		903.791		903.665		903.598 / 903.570		903.398		903.344		903.135		903.079		902.978		902.850		902.783		902.702		902.614		902.484
	Зай, м	19.45		17.56	16.9	14.95		10.95		9.92		8.72		7.72		5.5		3.83		0.81		3.18				5.5	7.39		8.39		9.59			10.89	12.94		27.95

ПК 51+320.00

Ухмал: 80.14 м²
Хөрс хуулалт: 13.38 м²
Б шуудуу: 0.96 м²
З шуудуу: 0.79 м²
Хучилт /2А/: 17.13 м²
Өнгөн АБ, h=30mm: 0.25 м²
Суурь АБ, h=40mm : 0.34 м²

Бут.чул.суурь, h=200mm: 1.81 м²
Зохист.шир.хай, h=300mm: 3.81 м²
Хөлд.хамг.уе, h=450mm: 6.39 м²
Далан.дээд.уе: 4.53 м²
Хөвөө З: 0.30 м²
Хөвөө Б: 0.41 м²

М 1:200

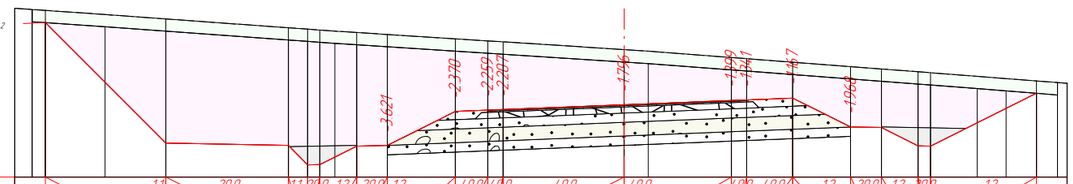

Тэслийн өгөгдөл	Налуу, ‰, урт, м	18.87	1.1	14.95	20.0	10.95	1.2	10.32	20.0	9.92	1.2	8.72	20.0	7.72	1.2	5.5	40.0	4.44	40.0	3.94	40.0	3.5	40.0	4.0	40.0	5.5	7.39	12	8.39	20.0	9.59	1.2	9.99	20.0	13.44
	Төлөвлөлтийн түвшин, м	905.293		901.366		901.286 / 900.658				901.266		901.286		902.395		902.437 / 902.457				902.615				902.755 / 902.775		902.835		901.890		901.870		901.270			902.991
Газрын өгөгдөл	Z-түвшин, м	905.693		905.560		905.416		905.127		905.082		905.017		904.971		904.907		904.764		904.697 / 904.664		904.411		904.360		904.154 / 904.116		904.002		903.859		903.783		903.692		903.546		903.468	903.391
	Зай, м	22.44	18.87	16.92		14.95		10.95		9.43	8.72		7.72		5.5			3.94		0.79		3.5			5.5		7.39		8.39		9.59		11.52		12.46	13.44	35.23

ПК 51+340.00

Ухмал: 85.80 м²
Хөрс хуулалт: 13.46 м²
Б шуудуу: 0.96 м²
З шуудуу: 0.79 м²
Хучилт /2А/: 17.14 м²
Өнгөн АБ, h=30mm: 0.25 м²
Суурь АБ, h=40mm : 0.34 м²

Бут.чул.суурь, h=200mm: 1.82 м²
Зохист.шир.хай, h=300mm: 3.81 м²
Хөлд.хамг.уе, h=450mm: 6.39 м²
Далан.дээд.уе: 4.53 м²
Хөвөө З: 0.29 м²
Хөвөө Б: 0.41 м²

М 1:200

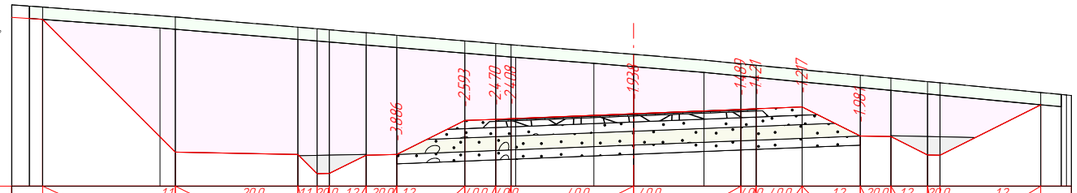

Тэслийн өгөгдөл	Налуу, ‰, урт, м	19.27	1.1	14.95	20.0	10.95	1.2	10.32	20.0	9.92	1.2	8.72	20.0	7.72	1.2	5.5	40.0	4.5	40.0	4.0	40.0	3.5	40.0	4.0	40.0	5.5	7.39	12	8.39	20.0	9.59	1.2	9.99	20.0	13.28
	Төлөвлөлтийн түвшин, м	906.348		902.020		901.940 / 901.312				901.920		901.940		903.049		903.089 / 903.109				903.269				903.409 / 903.429		903.489		902.544		902.524		901.924			903.561
Газрын өгөгдөл	Z-түвшин, м	906.748		906.467 / 906.426		906.094 / 906.042				905.909		905.826		905.642		905.559 / 905.517		905.316		905.207		905.013		904.898 / 904.850		904.706		904.525		904.429		904.314			903.961 / 903.881
	Зай, м	24.18	19.27		14.95		10.95		9.92	8.72		7.72		5.5			3.84	1.3	2.29		3.5		5.5		7.39		8.39	9.59		13.28				14.11	

ПК 51+360.00

Өөрчлөлт №			Захиалагч:	Захиалагч:	Зураг төслийн байгууллага:	Зөвлөх инженер	У. ПҮРЭВЖАВ	Гүүр хоолойн инженер	М. МӨНХ-ОРГИЛ	СЭЛЭНГЭ АЙМГИЙН БАРУУНБҮРЭН-ОРХОНТУУЛ-ЦЭЭЛ ЧИГЛЭЛИЙН ХАТУУ ХУЧИЛТТАЙ АВТО ЗАМЫН АЖЛЫН ЗУРАГ (ПК50+000-ПК107+588)	Хөндлөн огтлол	Масштаб	Шифр	Хуудасны №
Огноо			БАРИЛГА, ХОТ БАЙГУУЛАЛТЫН ЯАМ	ЗАМ, ТЭЭВРИЙН ХӨГЖЛИЙН ЯАМ	"АВАРГА ЗАМ" ХХК	Төслийн инженер	С. БАТСҮХ	Замын инженер	П. ЭНХБАЯР		51+320.000	1:200	AVZ/BOT/03-2022	18
Тайлбар						Шалгасан инженер	Г. ЧИНТӨГС	Геодезийн инженер	Э. БАТБОЛД					

Ухмал: 85.92 м²
Хөрс хуулалт: 13.44 м²
Б шуудуу: 0.96 м²
З шуудуу: 0.79 м²
Хучилт /2А/: 17.14 м²
Өнгөн АБ, h=30mm: 0.25 м²
Суурь АБ, h=40mm : 0.34 м²

Бут чул суурь, h=200mm: 1.82 м²
Зохист шир хай, h=300mm: 3.81 м²
Хөлд хамг үе, h=450mm: 6.39 м²
Далан дээд үе: 4.53 м²
Хөвөө З: 0.29 м²
Хөвөө Б: 0.41 м²

М 1:200

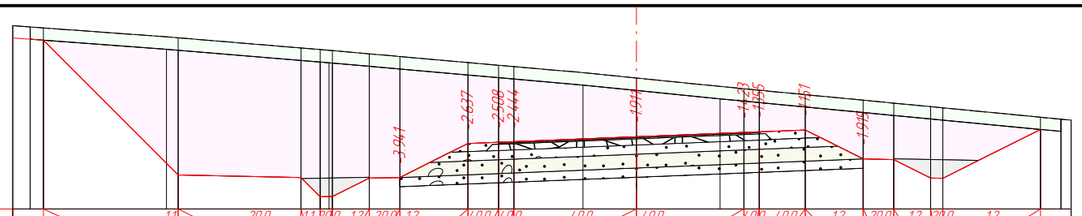

Таслийн өгөгдөл	Налуу, ‰, урт, м	1.1	20.0	1.1	20.0	1.2	20.0	1.2	40.0	40.0	40.0	40.0	40.0	40.0	1.2	20.0	1.2	20.0	1.2									
		19.34	14.95	10.95	10.92	9.92	8.72	7.72	5.5	4.5	4.0	3.5	4.0	5.5	7.39	8.39	9.59	9.99	13.17									
	Төлөвлөлтийн түвшин, м	906.545	902.150	902.070	901.442	902.050	902.070	903.178	903.218	903.238	**903.398**	903.538	903.558	903.618	902.674	902.654	902.054		903.636									
Газрын өгөгдөл	Z-түвшин, м	906.945	906.653	906.290	906.238	906.099	906.011	905.815	905.727	905.683	905.484	**905.309**	905.036	904.961	904.914	904.770	904.589	904.493	904.378		904.036							
	Зай, м	27.36	19.34	14.95	10.95	9.92	8.72	7.72	5.5	4.0	1.75	2.72	3.5	5.5	7.39	8.39	9.59		13.17		14.35							

ПК 51+363.96

Ухмал: 85.37 м²
Хөрс хуулалт: 14.35 м²
Б шуудуу: 0.96 м²
З шуудуу: 0.79 м²
Хучилт /2А/: 17.14 м²
Өнгөн АБ, h=30mm: 0.25 м²
Суурь АБ, h=40mm : 0.34 м²

Бут чул суурь, h=200mm: 1.81 м²
Зохист шир хай, h=300mm: 3.81 м²
Хөлд хамг үе, h=450mm: 6.39 м²
Далан дээд үе: 4.53 м²
Хөвөө З: 0.30 м²
Хөвөө Б: 0.41 м²

М 1:200

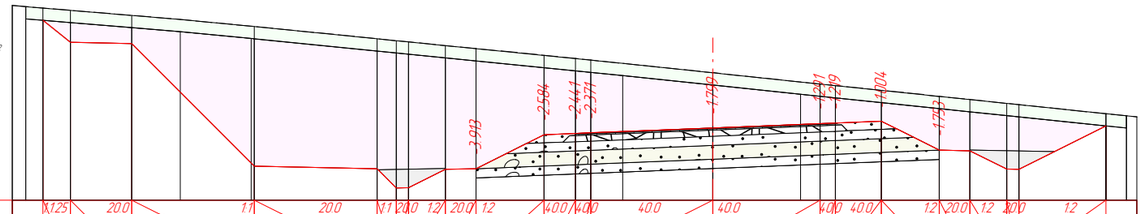

Таслийн өгөгдөл	Налуу, ‰, урт, м	1.125	20.0	1.1	20.0	1.1	20.0	1.2	20.0	1.2	40.0	40.0	40.0	40.0	40.0	40.0	1.2	20.0	1.2	20.0	1.2							
		21.84	20.95	18.95	14.95	10.95	10.32	9.92	8.72	7.72	5.5	4.47	3.97	3.5	4.0	5.5	7.39	8.39	9.59	9.99	12.82							
	Төлөвлөлтийн түвшин, м	907.431	906.714	906.674	902.674	902.594	901.966	902.574	902.594	903.703	903.744	903.764	**903.923**	904.063	904.083	904.143	903.198	903.178	902.578		903.988							
Газрын өгөгдөл	Z-түвшин, м	907.831	907.757	907.592	907.462	907.238	906.829	906.766	906.607	906.508	906.287	906.184	906.135	906.031	**905.722**	905.420	905.354	905.302	905.147	904.951	904.848	904.723	904.388					
	Зай, м	26.87	21.84	20.95	18.95	17.36	14.95	10.95	9.92	8.72	7.72	5.5	3.97	2.94	2.86	3.5	5.5	7.39	8.39	9.59	12.82		14.32					

ПК 51+380.00

Ухмал: 81.33 м²
Хөрс хуулалт: 14.30 м²
Б шуудуу: 0.96 м²
З шуудуу: 0.79 м²
Хучилт /2А/: 17.11 м²
Өнгөн АБ, h=30mm: 0.25 м²
Суурь АБ, h=40mm : 0.34 м²

Бут чул суурь, h=200mm: 1.80 м²
Зохист шир хай, h=300mm: 3.81 м²
Хөлд хамг үе, h=450mm: 6.39 м²
Далан дээд үе: 4.53 м²
Хөвөө З: 0.32 м²
Хөвөө Б: 0.41 м²

М 1:200

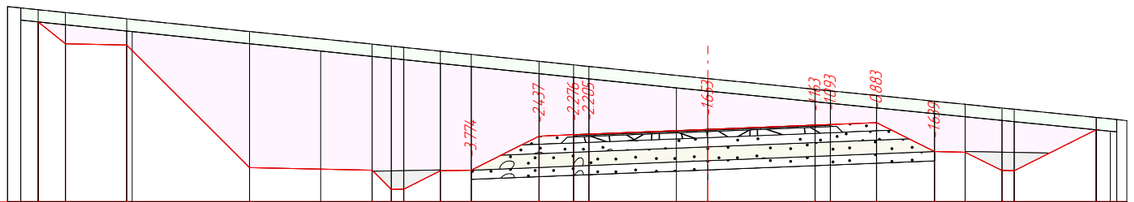

Таслийн өгөгдөл	Налуу, ‰, урт, м	1.125	20.0	1.1	20.0	1.1	20.0	1.2	20.0	1.2	40.0	40.0	40.0	40.0	40.0	40.0	1.2	20.0	1.2	20.0	1.2							
		21.83	20.95	18.95	14.95	10.95	10.32	9.92	8.72	7.72	5.5	4.38	3.88	3.5	4.0	5.5	7.39	8.39	9.59	9.99	12.67							
	Төлөвлөлтийн түвшин, м	908.078	907.368	907.328	903.328	903.248	902.620	903.228	903.248	904.357	904.402	904.422	**904.577**	904.717	904.737	904.797	903.852	903.832	903.232		904.564							
Газрын өгөгдөл	Z-түвшин, м	908.478	908.387	908.184	907.769	907.529	907.355	907.290	907.125	907.022	906.794	906.678	906.626	906.332	**906.230**	905.880	905.830	905.680	905.491	905.392	905.272		904.964	904.918				
	Зай, м	23.14	21.83	20.95	18.77	14.95	12.63	10.95	9.92	8.72	7.72	5.5	3.88	1.02	3.5	5.5	7.39	8.39	9.59		12.67							

ПК 51+400.00

Өөрчлөлт №			Захиалагч:	Захиалагч:	Зураг төслийн байгууллага:	Зөвлөх инженер	У. ПҮРЭВЖАВ	Гүүр хоолойн инженер	М. МӨНХ-ОРГИЛ	СЭЛЭНГЭ АЙМГИЙН БАРУУНБҮРЭН-ОРХОНТУУЛ-ЦЭЭЛ ЧИГЛЭЛИЙН ХАТУУ ХУЧИЛТТАЙ АВТО ЗАМЫН АЖЛЫН ЗУРАГ (ПК50+000-ПК107+588)	Хөндлөн огтлол	Масштаб	Шифр	Хуудасны №
Огноо			БАРИЛГА, ХОТ БАЙГУУЛАЛТЫН ЯАМ	ЗАМ, ТЭЭВРИЙН ХӨГЖЛИЙН ЯАМ	"АВАРГА ЗАМ" ХХК	Төслийн инженер	С. БАТСҮХ	Замын инженер	П. ЭНХБАЯР						
Тайлбар						Шалгасан инженер	Г. ЧИНТӨГС	Геодезийн инженер	Э. БАТБОЛД		51+363.964	1:200	AVZ/BOT/03-2022	19	

Ухмал: 70.81 м²
Хөрс хуулалт: 12.96 м²
Б шуудуу: 0.96 м²
З шуудуу: 0.79 м²
Хучилт /2А/: 17.07 м²
Өнгөн АБ, h=30mm: 0.25 м²
Суурь АБ, h=40mm : 0.33 м²

Бут чул суурь, h=200mm: 1.77 м²
Зохист шир хай, h=300mm: 3.81 м²
Хөлд хамгаг уе, h=450mm: 6.39 м²
Далан дээд уе: 4.53 м²
Хөвөө З: 0.36 м²
Хөвөө Б: 0.41 м²

М 1:200

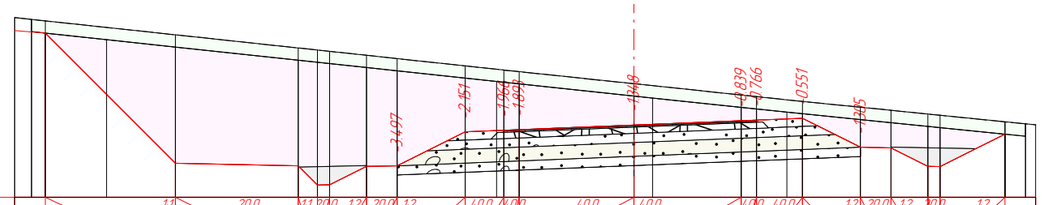

Таслийн өгөгдөл	Налуу, ‰, урт, м	19.19	1.1	20.0	14.95	10.95	1.1	20.0	1.2	20.0	1.2	9.92	8.72	7.72	4.0	5.5	4.0	4.24	3.74	4.0	3.5	4.0	4.0	5.5	7.39	1.2	8.39	20.0	9.59	1.2	20.0	12.1
	Төлөвлөлтийн түвшин, м	908.229		903.982		903.902	903.274		903.882	903.902		905.011		905.061 905.081					905.231			905.371 905.391		905.451		904.506		904.486		903.886		904.936
Газрын өгөгдөл	Z-түвшин, м	908.629	908.414	908.173		907.745	907.678		907.506	907.399		907.162		907.053	906.974				906.578	906.514		906.210 906.157		906.053 906.001		905.811		905.710		905.589		905.336
	Зай, м	32.89	19.19	17.2	14.95	10.95		9.92	8.72		7.72	5.5			3.74		0.61	3.5		4.99		7.39	8.39	9.59		12.1		13.21	

ПК 51+420.00

Ухмал: 59.24 м²
Хөрс хуулалт: 12.63 м²
Б шуудуу: 0.78 м²
З шуудуу: 0.79 м²
Хучилт /2А/: 17.04 м²
Өнгөн АБ, h=30mm: 0.24 м²
Суурь АБ, h=40mm : 0.32 м²

Бут чул суурь, h=200mm: 1.74 м²
Зохист шир хай, h=300mm: 3.81 м²
Хөлд хамгаг уе, h=450mm: 6.39 м²
Далан дээд уе: 4.53 м²
Хөвөө З: 0.39 м²
Хөвөө Б: 0.41 м²

М 1:200

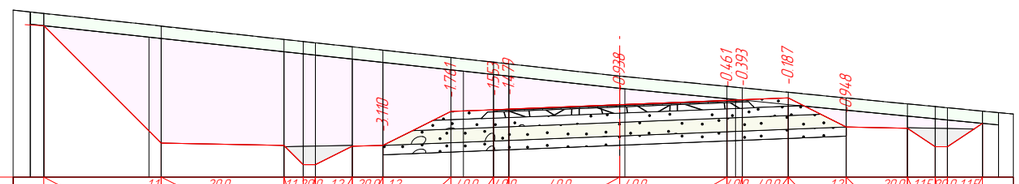

Таслийн өгөгдөл	Налуу, ‰, урт, м	18.77	1.1	20.0	14.95	10.95	1.1	20.0	1.2	20.0	1.2	9.92	8.72	7.72	4.0	5.5	4.1	3.61	4.0	3.5	4.0	4.0	5.5	7.39	1.2	9.39	20.0	1.15	10.29	20.0	1.15	11.84
	Төлөвлөлтийн түвшин, м	908.461		904.636		904.556	903.928		904.536	904.556		905.665		905.720 905.740					905.885			906.025 906.045		906.105		905.160		905.120		904.520		905.277
Газрын өгөгдөл	Z-түвшин, м	908.861		908.492		908.015	907.947		907.774	907.666		907.426		907.274 907.219					906.823			906.486 906.438		906.292		906.109		905.914		905.827		905.677
	Зай, м	29.28	18.77		14.95	10.95		9.92	8.72		7.72		5.09		3.61			3.5			5.5	7.39		9.39		10.29		11.84		15.78	

ПК 51+440.00

Ухмал: 58.88 м²
Хөрс хуулалт: 12.62 м²
Б шуудуу: 0.78 м²
З шуудуу: 0.79 м²
Хучилт /2А/: 17.04 м²
Өнгөн АБ, h=30mm: 0.24 м²
Суурь АБ, h=40mm : 0.32 м²

Бут чул суурь, h=200mm: 1.74 м²
Зохист шир хай, h=300mm: 3.81 м²
Хөлд хамгаг уе, h=450mm: 6.39 м²
Далан дээд уе: 4.53 м²
Хөвөө З: 0.40 м²
Хөвөө Б: 0.41 м²

М 1:200

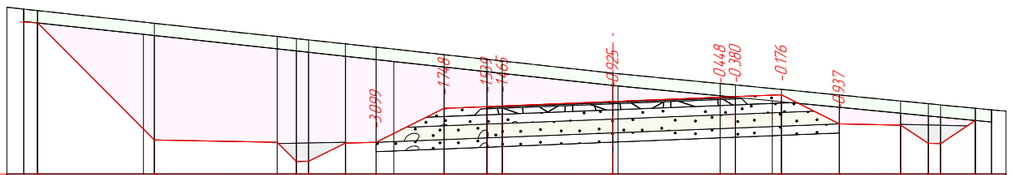

Таслийн өгөгдөл	Налуу, ‰, урт, м	18.76	1.1	20.0	14.95	10.95	1.1	20.0	1.2	20.0	1.2	9.92	8.72	7.72	4.0	5.5	4.1	3.6	4.0	3.5	4.0	4.0	5.5	7.39	1.2	9.39	20.0	1.15	10.29	20.0	1.15	11.82
	Төлөвлөлтийн түвшин, м	908.467		904.654		904.574	903.946		904.554	904.574		905.683		905.738 905.758					905.903			906.043 906.063		906.123		905.178		905.138		904.538		905.285
Газрын өгөгдөл	Z-түвшин, м	908.867		908.494		908.023	907.955		907.782	907.673 907.611		907.431		907.278 907.223					906.828			906.490 906.443		906.327		906.115		905.921		905.833		905.685
	Зай, м	26.44	18.76		14.95	10.95		9.92	8.72		7.14	5.5			3.6			3.5			5.2	7.39		9.39		10.29		11.82		15.89	

ПК 51+440.55

Өөрчлөлт №			Захиалагч:	Захиалагч:	Зураг төслийн байгууллага:	Зөвлөх инженер	У. ПҮРЭВЖАВ	Гүүр хоолойн инженер	М. МӨНХ-ОРГИЛ	СЭЛЭНГЭ АЙМГИЙН БАРУУНБҮРЭН-ОРХОНТУУЛ-ЦЭЭЛ ЧИГЛЭЛИЙН ХАТУУ ХУЧИЛТТАЙ АВТО ЗАМЫН АЖЛЫН ЗУРАГ (ПК50+000-ПК107+588)	Хөндлөн огтлол	Масштаб	Шифр	Хуудасны №
Огноо			БАРИЛГА, ХОТ БАЙГУУЛАЛТЫН ЯАМ	ЗАМ, ТЭЭВРИЙН ХӨГЖЛИЙН ЯАМ	"АВАРГА ЗАМ" ХХК	Төслийн инженер	С. БАТСҮХ	Замын инженер	П. ЭНХБАЯР		51+420.000	1:200	AVZ/BOT/03-2022	20
Тайлбар						Шалгасан инженер	Г. ЧИНТӨГС	Геодезийн инженер	Э. БАТБОЛД					

Шороон далан: 0.00 м²
Ухмал: 43.92 м²
Хярс хуулалт: 12.14 м²
Б шуудуу: 0.54 м²
З шуудуу: 0.79 м²
Хучилт /2А/: 16.95 м²
Өнгөн АБ, h=30mm: 0.24 м²
Суурь АБ, h=40mm : 0.32 м²
Бут чул суурь, h=200mm: 1.72 м²
Захист шир.хай, h=300mm: 3.79 м²
Хөлд.хамг.уе, h=450mm: 6.36 м²
Далан дээд уе: 4.51 м²
Хөвөө З: 0.39 м²
Хөвөө Б: 0.41 м²

М 1:200

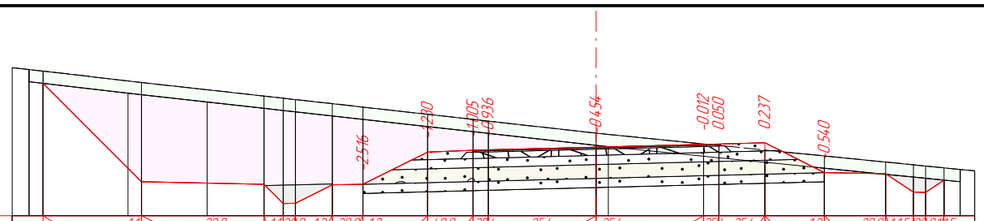

Тэслийн өгөгдөл	Налуу, ‰, урт, м	1.1 / 18.04	20.0 / 14.83	1.1 / 10.83	20.0 / 10.83	1.2 / 9.8	20.0 / 8.6	1.2 / 7.6	40.0 / 5.5	25.4 / 4.02	25.4 / 3.52	25.4 / 3.5	25.4 / 4.0	25.4 / 5.5	1.2 / 7.44	20.0 / 9.44	1.15 / 10.34	20.0 / 10.74	1.15 / 11.34	
	Төлөвлөлтийн түвшин, м	908.614	905.405	905.325	904.697	905.305	905.325	906.377	906.436	906.449	**906.539**	906.627	906.640	906.678	905.708	905.668	905.068	905.460		
Газрын өгөгдөл	Z-түвшин, м	909.014	908.693	908.645	908.409	908.202	908.132	907.953	907.842	907.607	907.441	907.385	**906.992**	906.640	906.590	906.441	906.248	906.049	905.960	905.860
	Зай, м	25.81	18.04	14.83	12.68	10.83	9.8	8.6	7.6	5.5	3.52	3.5	5.5	7.44	9.44	10.34	11.34	16.87		

ПК 51+460.00

Шороон далан: 0.19 м²
Ухмал: 38.56 м²
Хярс хуулалт: 11.96 м²
Б шуудуу: 0.30 м²
З шуудуу: 0.79 м²
Хучилт /2А/: 16.93 м²
Өнгөн АБ, h=30mm: 0.24 м²
Суурь АБ, h=40mm : 0.32 м²
Бут чул суурь, h=200mm: 1.72 м²
Захист шир.хай, h=300mm: 3.79 м²
Хөлд.хамг.уе, h=450mm: 6.36 м²
Далан дээд уе: 4.51 м²
Хөвөө З: 0.38 м²
Хөвөө Б: 0.42 м²

М 1:200



Тэслийн өгөгдөл	Налуу, ‰, урт, м	1.1 / 17.73	20.0 / 14.79	1.1 / 10.79	20.0 / 10.79	1.2 / 9.76	20.0 / 8.56	1.2 / 7.56	40.0 / 5.5	20.0 / 4.0	20.0 / 3.5	20.0 / 3.5	20.0 / 4.0	20.0 / 5.5	1.2 / 7.46	1.2 / 7.49	20.0 / 9.49	1.15 / 10.39	20.0 / 10.79	1.15 / 11.19
	Төлөвлөлтийн түвшин, м	908.620	905.683	905.603	904.975	905.583	905.603	906.635	906.694	906.704	**906.774**	906.844	906.854	906.884	905.904	905.850	905.250	905.510		
Газрын өгөгдөл	Z-түвшин, м	909.020	908.726	908.243	908.174	907.998	907.888	907.661	907.497	907.442	907.335	**907.052**	906.988	906.697	906.648	906.602	906.495	906.293	906.085	905.992	905.910
	Зай, м	53.95	17.73	14.79	10.79	9.76	8.56	7.56	5.5	3.5	2.53	3.5	5.5	7.46	9.49	10.39	16.61			

ПК 51+467.22

Шороон далан: 0.23 м²
Ухмал: 34.51 м²
Хярс хуулалт: 12.04 м²
Б шуудуу: 0.29 м²
З шуудуу: 0.79 м²
Хучилт /2А/: 16.94 м²
Өнгөн АБ, h=30mm: 0.24 м²
Суурь АБ, h=40mm : 0.32 м²
Бут чул суурь, h=200mm: 1.72 м²
Захист шир.хай, h=300mm: 3.79 м²
Хөлд.хамг.уе, h=450mm: 6.36 м²
Далан.дээд уе: 4.51 м²
Хөвөө З: 0.38 м²
Хөвөө Б: 0.42 м²

М 1:200



Тэслийн өгөгдөл	Налуу, ‰, урт, м	1.1 / 17.54	20.0 / 14.79	1.1 / 10.79	20.0 / 10.79	1.2 / 9.76	20.0 / 8.56	1.2 / 7.56	40.0 / 5.5	20.0 / 4.0	20.0 / 3.5	15.2 / 3.5	15.2 / 4.0	15.2 / 5.5	1.2 / 7.48	1.2 / 7.89	20.0 / 9.89	1.15 / 10.79	20.0 / 11.98	1.15 / 11.19
	Төлөвлөлтийн түвшин, м	908.640	905.891	905.811	905.183	905.791	905.811	906.842	906.902	906.912	**906.982**	907.036	907.043	907.066	906.076	905.832	905.232	905.484		
Газрын өгөгдөл	Z-түвшин, м	909.040	908.756	908.286	908.217	908.042	907.932	907.706	907.542	907.487	**907.104**	907.011	906.733	906.680	906.523	906.315	906.062	905.967	905.884	
	Зай, м	45.82	17.54	14.79	10.79	9.76	8.56	7.56	5.5	3.5	0.85	3.5	5.5	7.48	9.89	10.79	16.35			

ПК 51+473.57

Өөрчлөлт №			Захиалагч:	Захиалагч:	Зураг төслийн байгууллага:	Зөвлөх инженер	У. ПҮРЭВЖАВ	Гүүр хоолойн инженер	М. МӨНХ-ОРГИЛ	СЭЛЭНГЭ АЙМГИЙН БАРУУНБҮРЭН-ОРХОНТУУЛ-ЦЭЭЛ ЧИГЛЭЛИЙН ХАТУУ ХУЧИЛТТАЙ АВТО ЗАМЫН АЖЛЫН ЗУРАГ [ПК50+000-ПК107+588]	Хөндлөн огтлол	Масштаб	Шифр	Хуудасны №
Огноо			БАРИЛГА, ХОТ БАЙГУУЛАЛТЫН ЯАМ	ЗАМ, ТЭЭВРИЙН ХӨГЖЛИЙН ЯАМ	"АВАРГА ЗАМ" ХХК	Төслийн инженер	С. БАТСҮХ	Замын инженер	П. ЭНХБАЯР		51+460.000	1:200	AVZ/BOT/03-2022	21
Тайлбар						Шалгасан инженер	Г. ЧИНТӨГС	Геодезийн инженер	Э. БАТБОЛД					

Шороон далан: 0.24 м²
Ухмал: 30.42 м²
Хөрс хуулалт: 10.53 м²
Шатлан ухах: 0.47 м²
З шудуу: 0.79 м²
Хучилт /2А/: 16.96 м²
Өнгө АБ, h=30mm: 0.24 м²
Суурь АБ, h=40mm : 0.32 м²

Бут чул суурь, h=200mm: 1.72 м²
Зохист шир хай, h=300mm: 3.79 м²
Хөлд хамг үе, h=450mm: 6.37 м²
Далан дээд үе: 4.52 м²
Хөвөө З: 0.38 м²
Хөвөө Б: 0.42 м²

М 1:200

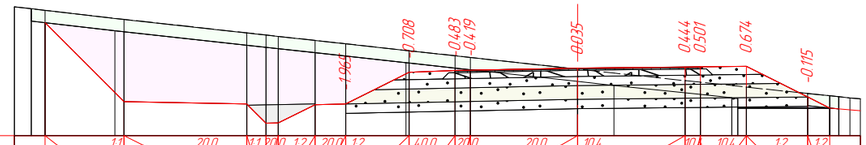

Тэслийн өгөгдөл	Налуу, ‰, урт, м		1.1	20.0	1.1	2.00	1.2	20.0	1.2	4.0.0	2.0.0	20.0	10.4	10.4	10.4	1.2	1.2												
		17.36	14.79	10.79	10.46	9.76	8.56	7.56	5.5	4.0	3.5	3.5	4.0	5.5	7.5	8.22												
	Төлөвлөлтийн түвшин, м	908.675	906.101	906.021	905.393	906.001	906.021	907.052	907.112	907.122	907.192	907.229	907.234	907.250	906.251	905.890													
Газрын өгөгдөл	Z-түвшин, м	909.075	908.812	908.340	908.272	908.096	907.986	907.771	907.596	907.541	907.158	907.028	906.785	906.733	906.575	906.366	906.290	906.221											
	Зай, м	33.26	17.36	14.79	10.79	9.76	8.56	7.56	5.5	3.5	1.18	3.5	5.5	7.5	8.22	8.88													

ПК 51+480.00

Шороон далан: 0.79 м²
Ухмал: 17.55 м²
Хөрс хуулалт: 9.51 м²
Шатлан ухах: 0.79 м²
З шудуу: 0.78 м²
Хучилт /2А/: 16.99 м²
Өнгө АБ, h=30mm: 0.24 м²
Суурь АБ, h=40mm : 0.32 м²

Бут чул суурь, h=200mm: 1.72 м²
Зохист шир хай, h=300mm: 3.80 м²
Хөлд хамг үе, h=450mm: 6.38 м²
Далан дээд үе: 4.53 м²
Хөвөө З: 0.38 м²
Хөвөө Б: 0.42 м²

М 1:200



Тэслийн өгөгдөл	Налуу, ‰, урт, м		1.15	20.0	1.15	20.0	1.2	4.0.0	2.0.0	20.0						1.2	1.2												
		14.82	10.86	10.46	9.56	7.56	5.5	4.0	3.5	3.5	4.0	5.5	7.54	8.22															
	Төлөвлөлтийн түвшин, м	908.468	905.827	906.435	906.475	907.506	907.566	907.576	907.646	907.646	907.646	907.646	906.626	906.287															
Газрын өгөгдөл	Z-түвшин, м	908.879	908.443	908.304	908.148	908.088	907.860	907.694	907.639	907.252	907.147	906.917	906.872	906.737	906.553	906.492													
	Зай, м	35.26	14.82	10.46	9.56	7.56	5.5	3.5	0.94	3.5	5.5	7.54	8.22	10.67															

ПК 51+493.88

Шороон далан: 1.65 м²
Ухмал: 14.18 м²
Хөрс хуулалт: 9.33 м²
Шатлан ухах: 0.98 м²
З шудуу: 0.78 м²
Хучилт /2А/: 17.00 м²
Өнгө АБ, h=30mm: 0.24 м²
Суурь АБ, h=40mm : 0.32 м²

Бут чул суурь, h=200mm: 1.72 м²
Зохист шир хай, h=300mm: 3.80 м²
Хөлд хамг үе, h=450mm: 6.39 м²
Далан дээд үе: 4.54 м²
Хөвөө З: 0.38 м²
Хөвөө Б: 0.42 м²

М 1:200



Тэслийн өгөгдөл	Налуу, ‰, урт, м		1.15	20.0	1.15	20.0	1.2	4.0.0	2.0.0	20.0		4.6	4.6	4.6	1.2	1.2													
		14.47	10.86	10.46	9.56	7.56	5.5	4.0	3.5	3.5	4.0	5.5	7.56	8.74															
	Төлөвлөлтийн түвшин, м	908.434	906.027	906.635	906.675	907.706	907.766	907.776	907.846	907.830	907.828	907.821	906.792	906.500															
Газрын өгөгдөл	Z-түвшин, м	908.860	908.448	908.308	908.094	907.873	907.712	907.659	907.284	907.221	907.156	906.942	906.895	906.752	906.556	906.500													
	Зай, м	23.26	14.47	10.46	9.56	7.56	5.5	3.5	1.26	3.5	5.5	7.56	16.61																

ПК 51+500.00

Өөрчлөлт №			Захиалагч:	Захиалагч:	Зураг төслийн байгууллага:	Зөвлөх инженер	У. ПҮРЭВЖАВ	Гүүр хоолойн инженер	М. МӨНХ-ОРГИЛ	СЭЛЭНГЭ АЙМГИЙН БАРУУНБҮРЭН-ОРХОНТУУЛ-ЦЭЭЛ ЧИГЛЭЛИЙН ХАТУУ ХУЧИЛТТАЙ АВТО ЗАМЫН АЖЛЫН ЗУРАГ [ПК50+000-ПК107+588]	Хөндлөн огтлол	Масштаб	Шифр	Хуудасны №
Огноо			БАРИЛГА, ХОТ БАЙГУУЛАЛТЫН ЯАМ	ЗАМ, ТЭЭВРИЙН ХӨГЖЛИЙН ЯАМ	"АВАРГА ЗАМ" ХХК	Төслийн инженер	С. БАТСҮХ	Замын инженер	П. ЭНХБАЯР		51+480.000	1:200	AVZ/BOT/03-2022	22
Тайлбар						Шалгасан инженер	Г. ЧИНТӨГС	Геодезийн инженер	Э. БАТБОЛД					

Шороон далан: 6.60 м²
Ухмал: 5.96 м²
Хөрс хуулалт: 9.40 м²
Шатлан ухах: 1.77 м²
З шудуу: 0.78 м²
Хучилт /2А/: 17.05 м²
Өнгө АБ, h=30mm: 0.24 м²
Суурь АБ, h=40mm : 0.32 м²

Бут.чул.суурь, h=200mm: 1.72 м²
Зохист.шир.хай, h=300mm: 3.81 м²
Хөлд.хамг.уе, h=450mm: 6.41 м²
Далан.дээд уе: 4.56 м²
Хөвөө З: 0.38 м²
Хөвөө Б: 0.42 м²

М 1:200

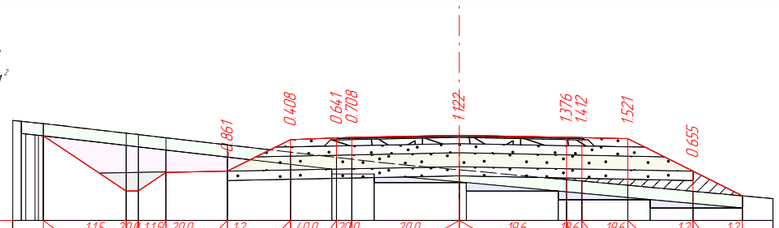

Тэслийн өгөгдөл	Налуу, ‰, урт, м	1.15	20.0	1.15	20.0	1.2	40.0	20.0	20.0	19.6	19.6	19.6	1.2	1.2										
		13.56	10.36	10.46	9.56	7.56	5.5	4.0	3.5	3.5	4.0	5.5	7.62	9.23										
	Төлөвлөлтийн түвшин, м	908.481	906.681	907.289	907.329	908.360	908.420 908.430		**908.500**		908.432 908.422	908.393	907.331	906.528										
Газрын өгөгдөл	Z-түвшин, м	908.943 908.881	908.570	908.420	908.190	907.952	907.780 907.722	907.615	**907.378**		907.056 907.010	906.872	906.676	906.528										
	Зай, м		13.56	10.46	9.56	7.56	5.5	3.5	2.57	3.5		5.5	7.62	9.23	16.17									

ПК 51+520.00

Шороон далан: 6.76 м²
Ухмал: 5.80 м²
Хөрс хуулалт: 9.40 м²
Шатлан ухах: 1.79 м²
З шудуу: 0.78 м²
Хучилт /2А/: 17.06 м²
Өнгө АБ, h=30mm: 0.24 м²
Суурь АБ, h=40mm : 0.32 м²

Бут.чул.суурь, h=200mm: 1.72 м²
Зохист.шир.хай, h=300mm: 3.81 м²
Хөлд.хамг.уе, h=450mm: 6.41 м²
Далан.дээд уе: 4.56 м²
Хөвөө З: 0.38 м²
Хөвөө Б: 0.42 м²

М 1:200

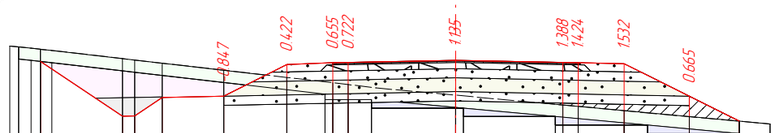

Тэслийн өгөгдөл	Налуу, ‰, урт, м	1.15	20.0	1.15	20.0	1.2	40.0	20.0	20.0	20.0	20.0	20.0	1.2	1.2										
		13.53	10.36	10.46	9.56	7.56	5.5	4.0	3.5	3.5	4.0	5.5	7.63	9.26										
	Төлөвлөлтийн түвшин, м	908.479	906.699	907.307	907.347	908.378	908.438 908.448		**908.518**		908.448 908.438	908.408	907.346	906.530										
Газрын өгөгдөл	Z-түвшин, м	908.913	908.574	908.424	908.194	907.956	907.784 907.726	907.621	**907.383**		907.060 907.004	906.876	906.681	906.530										
	Зай, м	15.66	13.16	10.46	9.56	7.56	5.5	3.5	2.59	3.5		5.5	7.63	9.26	18.06									

ПК 51+520.55

Шороон далан: 16.35 м²
Ухмал: 0.41 м²
Хөрс хуулалт: 7.47 м²
Шатлан ухах: 1.17 м²
З шудуу: 0.50 м²
Хучилт /2А/: 16.99 м²
Өнгө АБ, h=30mm: 0.24 м²
Суурь АБ, h=40mm : 0.32 м²

Бут.чул.суурь, h=200mm: 1.72 м²
Зохист.шир.хай, h=300mm: 3.79 м²
Хөлд.хамг.уе, h=450mm: 6.38 м²
Далан.дээд уе: 4.54 м²
Хөвөө З: 0.38 м²
Хөвөө Б: 0.38 м²

М 1:200

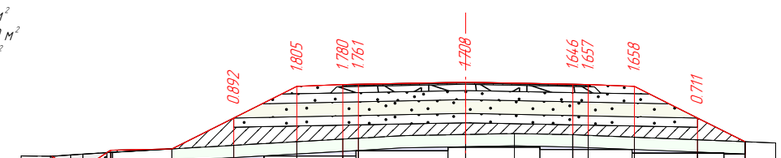

Тэслийн өгөгдөл	Налуу, ‰, урт, м	1.15	20.0	11.5	20.0	1.2	1.2	40.0	20.0	20.0	20.0	20.0	40.0	1.2	1.2									
		13.49	12.08	12.48	11.58	9.58	7.56	5.5	4.0	3.5	3.5	4.0	5.5	7.56	9.11									
	Төлөвлөлтийн түвшин, м	908.701 908.290	908.898		908.938	909.945	910.976	911.036 911.046		**911.116**		911.046 911.036	910.976	909.945	909.171									
Газрын өгөгдөл	Z-түвшин, м	908.698 908.740	908.824		908.938	909.053	909.171	909.257 909.285	909.368	**909.409**	909.440	909.400 909.380	909.318	909.234	909.171									
	Зай, м	15.03	13.49	12.48	11.51	9.58	7.56	5.5	3.5	2.06	1.59	3.49	5.5	7.56	9.11	15.92								

ПК 51+600.00

Өөрчлөлт №			Захиалагч:	Захиалагч:	Зураг төслийн байгууллага:	Зөвлөх инженер	У. ПҮРЭВЖАВ	Гүүр хоолойн инженер	М. МӨНХ-ОРГИЛ	СЭЛЭНГЭ АЙМГИЙН БАРУУНБҮРЭН-ОРХОНТУУЛ-ЦЭЭЛ ЧИГЛЭЛИЙН ХАТУУ ХУЧИЛТТАЙ АВТО ЗАМЫН АЖЛЫН ЗУРАГ [ПК50+000-ПК107+588]	Хөндлөн огтлол	Масштаб	Шифр	Хуудасны №
Огноо			БАРИЛГА, ХОТ БАЙГУУЛАЛТЫН ЯАМ	ЗАМ, ТЭЭВРИЙН ХӨГЖЛИЙН ЯАМ	"АВАРГА ЗАМ" ХХК	Төслийн инженер	С. БАТСҮХ	Замын инженер	П. ЭНХБАЯР		51+520.000	1:200	AVZ/BOT/03-2022	23
Тайлбар						Шалгасан инженер	Г. ЧИНТӨГС	Геодезийн инженер	Э. БАТБОЛД					

Ухмал: 57.47 м²
Хөрс хуулалт: 12.88 м²
Б шуудуу: 0.96 м²
З шуудуу: 0.79 м²
Хучилт /2А/: 16.99 м²
Өнгө АБ, h=30mm: 0.24 м²
Суурь АБ, h=40mm : 0.32 м²

Бут чул суурь, h=200mm: 1.72 м²
Зохист шир хай, h=300mm: 3.79 м²
Хөлд хамгуе, h=450mm: 6.38 м²
Далан дээд уе: 4.54 м²
Хөвөө З: 0.38 м²
Хөвөө Б: 0.38 м²

М 1:200



Тэслийн өгөгдөл	Налуу, ‰, урт, м	1.1	20.0	1.1	2.0	1.2	20.0	1.2	40.0	20.0	20.0	20.0	20.0	40.0	1.2	20.0	1.2	20.0	1.2									
		17.27	14.79	10.79	10.16	9.76	8.56	7.56	5.5	4.0	3.5	3.5	4.0	5.5	7.56	8.56	9.76	10.16	13.79									
	Төлөвлөлтийн түвшин, м	915.502	913.024	912.944	912.316	912.924	912.944	913.975	914.035	914.045	**914.115**	914.045	914.035	913.975	912.944	912.924	912.324	914.128										
Газрын өгөгдөл	Z-түвшин, м	915.902	915.866	915.666	915.637	915.561	915.513	915.413	915.341	915.317	915.195	**915.143**	914.985	914.963	914.896	914.804	914.760	914.707	914.528									
	Зай, м	31.25	17.27	14.79	10.79	9.76	8.24	7.56	5.5		3.5	0.98	3.5		5.5	7.56	8.56	9.76	13.79	16.1								

ПК 51+700.00

Ухмал: 71.42 м²
Хөрс хуулалт: 13.35 м²
Б шуудуу: 0.96 м²
З шуудуу: 0.79 м²
Хучилт /2А/: 17.06 м²
Өнгө АБ, h=30mm: 0.24 м²
Суурь АБ, h=40mm : 0.32 м²

Бут чул суурь, h=200mm: 1.72 м²
Зохист шир хай, h=300mm: 3.81 м²
Хөлд хамгуе, h=450mm: 6.41 м²
Далан дээд уе: 4.56 м²
Хөвөө З: 0.38 м²
Хөвөө Б: 0.42 м²

М 1:200

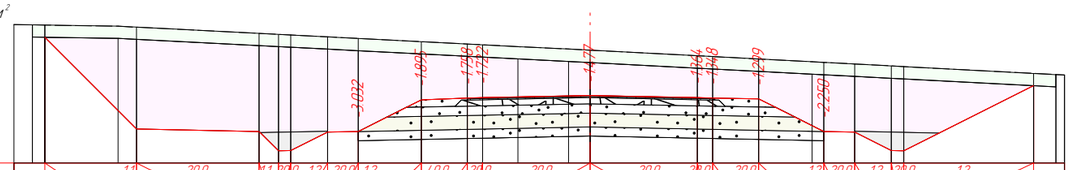

Тэслийн өгөгдөл	Налуу, ‰, урт, м	1.1	20.0	1.1	2.0	1.2	20.0	1.2	40.0	20.0	20.0	20.0	20.0	20.0	1.2	20.0	1.2	20.0	1.2									
		17.78	14.79	10.79	10.16	9.76	8.56	7.56	5.5	4.0	3.5	3.5	4.0	5.5	7.63	8.63	9.83	10.23	14.47									
	Төлөвлөлтийн түвшин, м	916.295	913.304	913.224	912.596	913.204	913.224	914.255	914.315	914.325	**914.395**	914.325	914.315	914.285	913.223	913.203	912.603	914.715										
Газрын өгөгдөл	Z-түвшин, м	916.695	916.658	916.627	916.422	916.390	916.307	916.256	916.150	916.073	916.047	915.988	915.909	**915.872**	915.689	915.663	915.584	915.493	915.421	915.358	915.115							
	Зай, м	23.08	17.78	15.39	14.79	10.79	9.76	8.56	7.56	5.5		3.5	2.35	0.7	3.5		5.5	7.24	8.63	9.83	14.47	17.73						

ПК 51+713.00

Ухмал: 76.91 м²
Хөрс хуулалт: 13.54 м²
Б шуудуу: 0.96 м²
З шуудуу: 0.79 м²
Хучилт /2А/: 17.04 м²
Өнгө АБ, h=30mm: 0.24 м²
Суурь АБ, h=40mm : 0.32 м²

Бут чул суурь, h=200mm: 1.72 м²
Зохист шир хай, h=300mm: 3.80 м²
Хөлд хамгуе, h=450mm: 6.40 м²
Далан дээд уе: 4.55 м²
Хөвөө З: 0.38 м²
Хөвөө Б: 0.42 м²

М 1:200

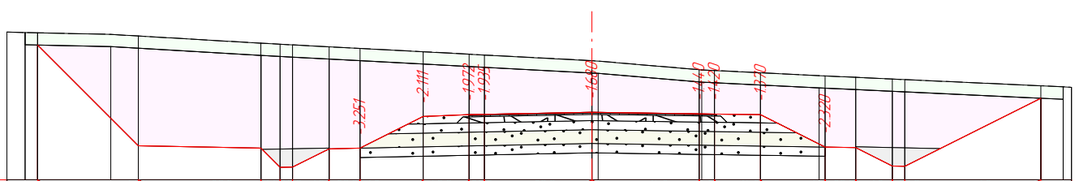

Тэслийн өгөгдөл	Налуу, ‰, урт, м	1.1	20.0	1.1	2.0	1.2	20.0	1.2	40.0	20.0	20.0	14.8	14.8	14.8	1.2	20.0	1.2	20.0	1.2									
		18.07	14.79	10.79	10.16	9.76	8.56	7.56	5.5	4.0	3.5	3.5	4.0	5.5	7.6	8.6	9.8	10.2	14.64									
	Төлөвлөлтийн түвшин, м	916.726	913.442	913.362	912.734	913.342	913.362	914.393	914.453	914.463	**914.533**	914.481	914.474	914.452	913.401	913.381	912.781	914.992										
Газрын өгөгдөл	Z-түвшин, м	917.126	917.072	917.020	916.784	916.750	916.666	916.613	916.504	916.425	916.398	**916.213**	915.921	915.894	915.822	915.729	915.674	915.618	915.392									
	Зай, м	31.35	18.07	15.69	14.79	10.78	9.76	8.56	7.56	5.5		3.5		3.5	5.5	7.41	8.6	9.8	14.64	19.95								

ПК 51+720.00

Өөрчлөлт №			Захиалагч:	Захиалагч:	Зураг төслийн байгууллага:	Зөвлөх инженер	У. ПҮРЭВЖАВ	Гүүр хоолойн инженер	М. МӨНХ-ОРГИЛ	СЭЛЭНГЭ АЙМГИЙН БАРУУНБҮРЭН-ОРХОНТУУЛ-ЦЭЭЛ ЧИГЛЭЛИЙН ХАТУУ ХУЧИЛТТАЙ АВТО ЗАМЫН АЖЛЫН ЗУРАГ (ПК50+000-ПК107+588)	Хөндлөн огтлол	Масштаб	Шифр	Хуудасны №
Огноо			БАРИЛГА, ХОТ БАЙГУУЛАЛТЫН ЯАМ	ЗАМ, ТЭЭВРИЙН ХӨГЖЛИЙН ЯАМ	"АВАРГА ЗАМ" ХХК	Төслийн инженер	С. БАТСҮХ	Замын инженер	П. ЭНХБАЯР		51+700.000	1:200	AVZ/BOT/03-2022	24
Тайлбар						Шалгасан инженер	Г. ЧИНТӨГС	Геодезийн инженер	Э. БАТБОЛД					

Ухмал: 91.15 м²
Хөрс хуулалт: 13.88 м²
Б шуудуу: 0.96 м²
З шуудуу: 0.79 м²
Хучилт /2А/: 16.99 м²
Өнгө АБ, h=30mm: 0.24 м²
Суурь АБ, h=40mm : 0.32 м²

Бут.чул.суурь, h=200mm: 1.72 м²
Зохист.шир.хай, h=300mm: 3.80 м²
Хөлд.хамг.уе, h=450mm: 6.38 м²
Далан.дээд уе: 4.53 м²
Хөвөө З: 0.38 м²
Хөвөө Б: 0.42 м²

М 1:200

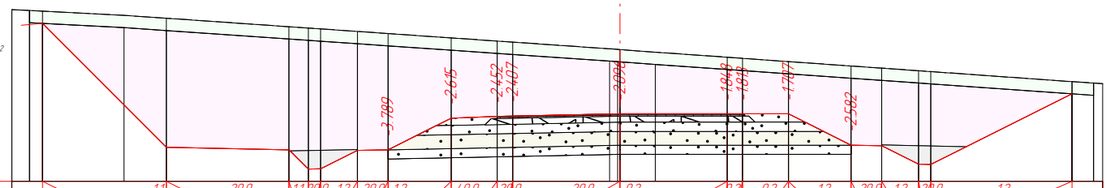

Таслийн өгөгдөл	Налуу, ‰, урт, м	1.1	20.0	1.1	20.0	1.2	20.0	1.2	40.0	20.0	20.0	0.2	0.2	0.2	1.2	20.0	1.2	20.0	1.2								
		18.83	14.79	10.79	9.76	9.76	8.56	7.56	5.5	4.0	3.5	3.5	4.0	5.5	7.54	8.54	9.74	10.04	14.74								
	Төлөвлөлтийн түвшин, м	917.829	913.787	913.707	913.079	913.687	913.707	914.738	914.798	914.808	914.878	914.879	914.879	914.880	913.860	913.840	913.240	915.534									
Газрын өгөгдөл	Z-түвшин, м	918.229	918.089	917.994	917.718	917.675	917.565	917.496	917.354	917.250	917.216	916.975	916.893	916.727	916.692	916.586	916.442	916.372	916.287	915.934							
	Зай, м	28.66	18.83	16.17	14.79	10.79	9.76	8.56	7.56	5.5	3.5	1.15	3.5	5.5	7.54	8.54	9.74	14.74	16.37								

ПК 51+740.00

Ухмал: 101.01 м²
Хөрс хуулалт: 15.01 м²
Б шуудуу: 0.96 м²
З шуудуу: 0.79 м²
Хучилт /2А/: 16.94 м²
Өнгө АБ, h=30mm: 0.24 м²
Суурь АБ, h=40mm : 0.32 м²

Бут.чул.суурь, h=200mm: 1.72 м²
Зохист.шир.хай, h=300mm: 3.79 м²
Хөлд.хамг.уе, h=450mm: 6.36 м²
Далан.дээд уе: 4.51 м²
Хөвөө З: 0.38 м²
Хөвөө Б: 0.42 м²

М 1:200

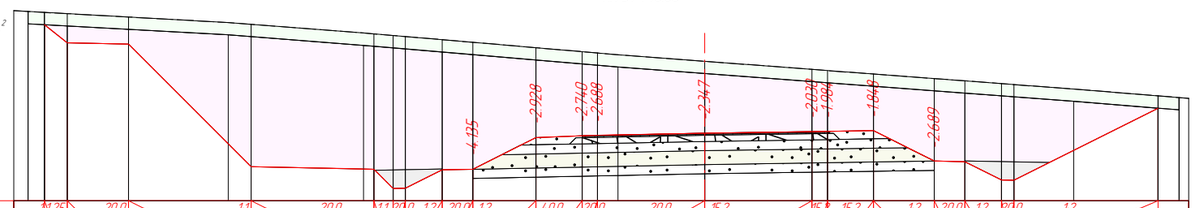

Таслийн өгөгдөл	Налуу, ‰, урт, м	11.25	20.0	1.1	20.0	1.1	20.0	1.2	20.0	1.2	40.0	20.0	20.0	15.2	15.2	15.2	1.2	20.0	1.2	20.0	1.2						
		21.53	20.79	18.79	14.79	10.79	9.76	9.76	8.56	7.56	5.5	4.0	3.5	3.5	4.0	5.5	7.48	8.48	9.68	10.08	14.78						
	Төлөвлөлтийн түвшин, м	918.691	918.099	918.059	914.059	913.979	913.351	913.959	913.979	915.010	915.070	915.080	915.150	915.204	915.211	915.234	914.244	914.224	913.624	915.967							
Газрын өгөгдөл	Z-түвшин, м	919.091	919.050	918.940	918.762	918.703	918.418	918.335	918.199	918.114	917.938	917.811	917.768	917.711	917.498	917.234	917.196	917.083	916.933	916.858	916.767	916.590	916.367				
	Зай, м	45.0	21.53	20.79	18.79	15.54	14.79	10.79	9.76	8.56	7.56	5.5	3.5	2.82	3.5	5.5	7.48	8.48	9.68	12.03	14.78	16.45					

ПК 51+760.00

Ухмал: 107.21 м²
Хөрс хуулалт: 15.26 м²
Б шуудуу: 0.96 м²
З шуудуу: 0.79 м²
Хучилт /2А/: 16.98 м²
Өнгө АБ, h=30mm: 0.24 м²
Суурь АБ, h=40mm : 0.32 м²

Бут.чул.суурь, h=200mm: 1.73 м²
Зохист.шир.хай, h=300mm: 3.80 м²
Хөлд.хамг.уе, h=450mm: 6.37 м²
Далан.дээд уе: 4.52 м²
Хөвөө З: 0.39 м²
Хөвөө Б: 0.41 м²

М 1:200

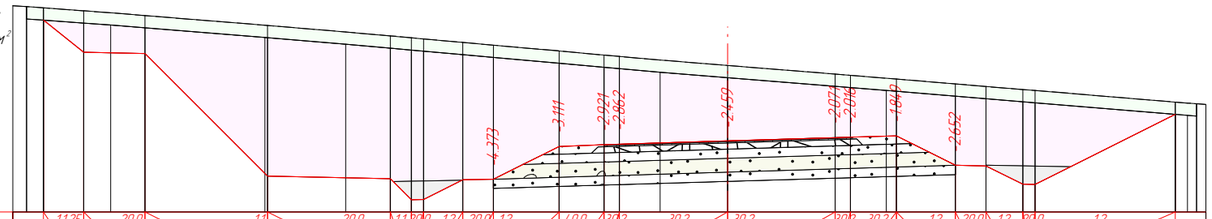

Таслийн өгөгдөл	Налуу, ‰, урт, м	11.25	20.0	1.1	20.0	1.1	20.0	1.2	20.0	1.2	40.0	30.2	30.2	30.2	30.2	30.2	1.2	20.0	1.2	20.0	1.2						
		22.31	21.0	19.0	15.0	11.0	10.32	9.92	8.64	7.64	5.5	4.03	3.53	3.5	4.0	5.5	7.42	8.42	9.62	10.02	14.59						
	Төлөвлөлтийн түвшин, м	919.284	918.238	918.198	914.198	914.118	913.432	914.078	914.098	915.169	915.227	915.242	915.349	915.455	915.470	915.516	914.554	914.534	913.934	916.211							
Газрын өгөгдөл	Z-түвшин, м	919.684	919.588	919.523	919.434	919.119	918.902	918.771	918.710	918.560	918.471	918.280	918.149	918.104	917.986	917.808	917.527	917.486	917.393	917.206	917.123	917.023	916.611				
	Зай, м	25.66	22.31	21.0	20.12	19.0	15.0	12.46	11.0	9.92	8.64	7.64	5.5	3.53	2.21	3.5	5.17	7.42	8.42	9.62	14.59	4.746					

ПК 51+780.00

Өөрчлөлт №			Захиалагч:	Захиалагч:	Зураг төслийн байгууллага:	Зөвлөх инженер	У. ПҮРЭВЖАВ	Гүүр хоолойн инженер	М. МӨНХ-ОРГИЛ	СЭЛЭНГЭ АЙМГИЙН БАРУУНБҮРЭН-ОРХОНТУУЛ-ЦЭЭЛ ЧИГЛЭЛИЙН ХАТУУ ХУЧИЛТТАЙ АВТО ЗАМЫН АЖЛЫН ЗУРАГ [ПК50+000-ПК107+588]	Хөндлөн огтлол	Масштаб	Шифр	Хуудасны №
Огноо			БАРИЛГА, ХОТ БАЙГУУЛАЛТЫН ЯАМ	ЗАМ, ТЭЭВРИЙН ХӨГЖЛИЙН ЯАМ	"АВАРГА ЗАМ" ХХК	Төслийн инженер	С. БАТСҮХ	Замын инженер	П. ЭНХБАЯР		51+740.000	1:200	AVZ/BOT/03-2022	25
Тайлбар						Шалгасан инженер	Г. ЧИНТӨГС	Геодезийн инженер	Э. БАТБОЛД					

Ухмал: 104.98 м²
Хөрс хуулалт: 15.22 м²
Б шуудуу: 0.96 м²
З шуудуу: 0.79 м²
Хучилт /2А/: 17.04 м²
Өнгө АБ, h=30mm: 0.24 м²
Суурь АБ, h=40mm : 0.33 м²

Бут.чул суурь, h=200mm: 1.75 м²
Зохист шир хай, h=300mm: 3.81 м²
Хөлд хамг үе, h=450mm: 6.39 м²
Далан дээд үе: 4.53 м²
Хөвөө З: 0.39 м²
Хөвөө Б: 0.41 м²

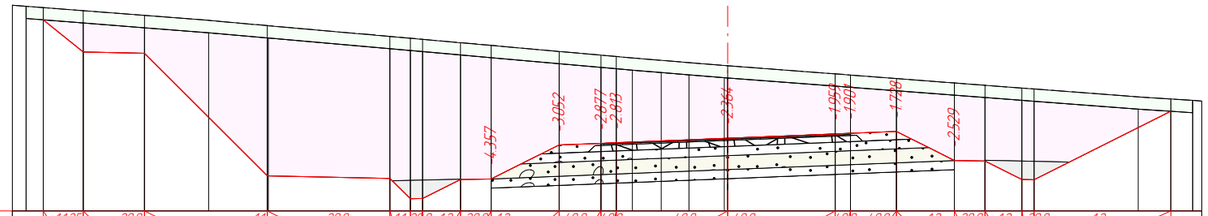

М 1:200

Таслийн агаараа	Налуу, ‰, урт, м	1.125	20.0	11	20.0	11	20.0	12	20.0	12	40.0	40.0	40.0	40.0	40.0	40.0	12	20.0	12	20.0	12														
		22.32	21.02	19.02	15.02	11.02	10.95	9.95	8.72	7.72	5.5	4.13	3.63	3.5	4.0	5.5	7.39	8.39	9.59	9.89	14.45														
	Төлөвлөлтийн түвшин, м	919.333	918.286	918.246	914.246	914.166	913.502	914.126	914.146	915.255	915.310	915.330	**915.475**	915.615	915.635	915.695	914.751	914.731	914.131	916.355															
Газрын агаараа	Z-түвшин, м	919.733	919.632	919.477	919.316	919.148	918.795	918.736	918.592	918.503	918.308	918.187	918.143	918.096	918.016	917.941	**917.839**	917.574	917.536	917.423	917.280	917.204	917.113	916.826	916.755										
	Зай, м	42.24	22.32	21.02	19.02	16.93	14.98	11.02	9.95	8.72	7.72	5.5		3.11	2.17	1.26	3.5		5.5	7.39	8.39	9.59	13.38	14.45	30.8										

ПК 51+800.00

Ухмал: 105.09 м²
Хөрс хуулалт: 15.13 м²
Б шуудуу: 0.96 м²
З шуудуу: 0.79 м²
Хучилт /2А/: 17.08 м²
Өнгө АБ, h=30mm: 0.25 м²
Суурь АБ, h=40mm : 0.33 м²

Бут.чул суурь, h=200mm: 1.77 м²
Зохист шир хай, h=300mm: 3.81 м²
Хөлд хамг үе, h=450mm: 6.39 м²
Далан дээд үе: 4.53 м²
Хөвөө З: 0.35 м²
Хөвөө Б: 0.41 м²

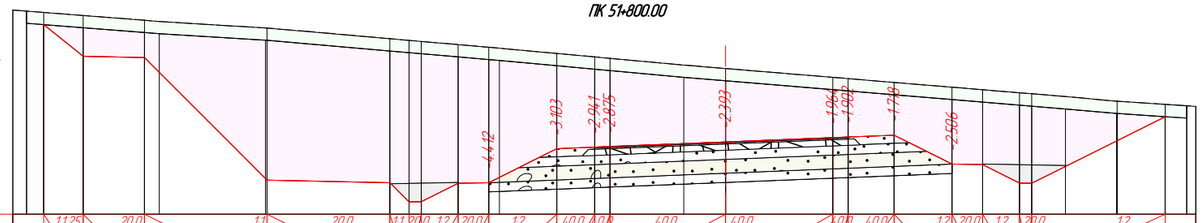

М 1:200

Таслийн агаараа	Налуу, ‰, урт, м	1.125	20.0	11	20.0	11	20.0	12	20.0	12	40.0	40.0	40.0	40.0	40.0	40.0	12	20.0	12	20.0	12														
		22.23	20.95	18.95	14.95	10.95	10.32	9.92	8.72	7.72	5.5	4.26	3.76	3.5	4.0	5.5	7.39	8.39	9.59	9.89	14.34														
	Төлөвлөлтийн түвшин, м	919.350	918.319	918.279	914.279	914.199	913.571	914.179	914.199	915.308	915.357	915.377	**915.528**	915.668	915.688	915.748	914.803	914.783	914.183	916.350															
Газрын агаараа	Z-түвшин, м	919.750	919.650	919.494	919.457	919.244	918.892	918.837	918.698	918.611	918.411	918.298	918.253	918.034	**917.921**	917.632	917.590	917.466	917.310	917.227	917.128	917.004	916.853	916.750											
	Зай, м	30.34	22.23	20.95	18.47	14.95	10.95	9.92	8.72	7.37	5.5	3.76	1.36	3.5		5.5	7.39	8.39	9.59	11.09	12.75	14.34	42.47												

ПК 51+820.00

Ухмал: 102.50 м²
Хөрс хуулалт: 15.08 м²
Б шуудуу: 0.96 м²
З шуудуу: 0.79 м²
Хучилт /2А/: 17.12 м²
Өнгө АБ, h=30mm: 0.25 м²
Суурь АБ, h=40mm : 0.34 м²

Бут.чул суурь, h=200mm: 1.80 м²
Зохист шир хай, h=300mm: 3.81 м²
Хөлд хамг үе, h=450mm: 6.39 м²
Далан дээд үе: 4.53 м²
Хөвөө З: 0.32 м²
Хөвөө Б: 0.41 м²

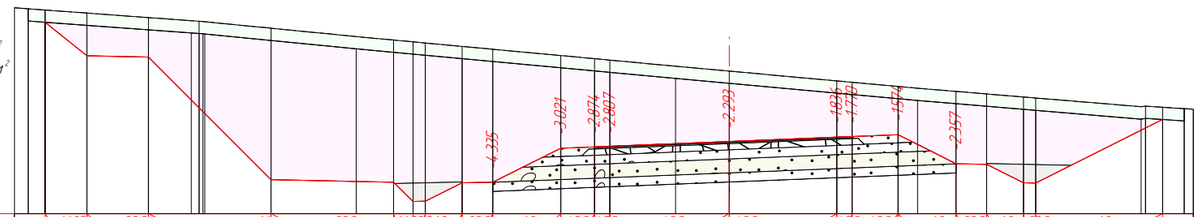

М 1:200

Таслийн агаараа	Налуу, ‰, урт, м	1.125	20.0	11	20.0	11	20.0	12	20.0	12	40.0	40.0	40.0	40.0	40.0	40.0	12	20.0	12	20.0	12														
		22.31	20.95	18.95	14.95	10.95	10.32	9.92	8.72	7.72	5.5	4.39	3.89	3.5	4.0	5.5	7.39	8.39	9.59	9.89	14.13														
	Төлөвлөлтийн түвшин, м	919.394	918.299	918.259	914.259	914.179	913.551	914.159	914.179	915.287	915.332	915.352	**915.507**	915.647	915.667	915.727	914.783	914.763	914.163	916.224															
Газрын агаараа	Z-түвшин, м	919.794	919.694	919.548	919.446	919.412	919.200	918.927	918.814	918.755	918.607	918.514	918.308	918.205	918.159	917.960	**917.801**	917.383	917.338	917.302	917.244	917.140	917.057	916.958	916.639	916.624									
	Зай, м	54.69	22.31	20.95	18.95	17.1	14.95	12.17	10.95	9.92	8.72	7.72	5.5	3.89	1.76	3.5		5.5	6.13	7.39	8.39	9.59	13.43			22.37									

ПК 51+840.00

Өөрчлөлт №			Захиалагч:	Захиалагч:	Зураг төслийн байгууллага:	Зөвлөх инженер	У. ПҮРЭВЖАВ	Гүүр хоолойн инженер	М. МӨНХ-ОРГИЛ	СЭЛЭНГЭ АЙМГИЙН БАРУУНБҮРЭН-ОРХОНТУУЛ-ЦЭЭЛ ЧИГЛЭЛИЙН ХАТУУ ХУЧИЛТТАЙ АВТО ЗАМЫН АЖЛЫН ЗУРАГ [ПК50+000-ПК107+588]	Хөндлөн огтлол	Масштаб	Шифр	Хуудасны №
Огноо			БАРИЛГА, ХОТ БАЙГУУЛАЛТЫН ЯАМ	ЗАМ, ТЭЭВРИЙН ХӨГЖЛИЙН ЯАМ	"АВАРГА ЗАМ" ХХК	Төслийн инженер	С. БАТСҮХ	Замын инженер	П. ЭНХБАЯР						
Тайлбар						Шалгасан инженер	Г. ЧИНТӨГС	Геодезийн инженер	Э. БАТБОЛД		51+800.000	1:200	AVZ/BOT/03-2022	26	

Ухмал: 97.39 м²
Хөрс хуулалт: 14.86 м²
Б шуудуу: 0.96 м²
З шуудуу: 0.79 м²
Хучилт /2А/: 17.14 м²
Өнгө АБ, h=30mm: 0.25 м²
Суурь АБ, h=40mm : 0.34 м²

Бут чул суурь, h=200mm: 1.82 м²
Зохист шир хай, h=300mm: 3.81 м²
Хөлд хамг үе, h=450mm: 6.39 м²
Далан дээд үе: 4.53 м²
Хөвөө З: 0.29 м²
Хөвөө Б: 0.41 м²

М 1:200

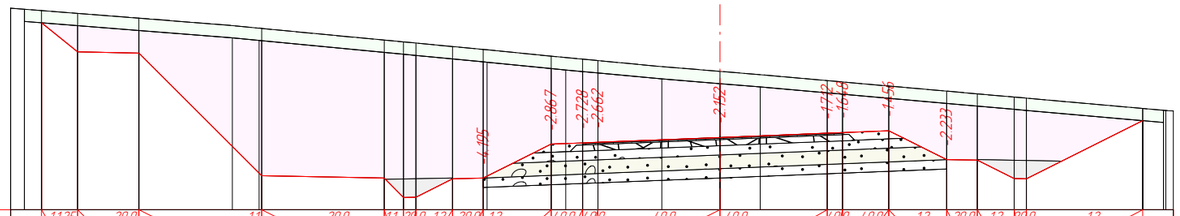

| | | |

Ухмал: 81.52 м²
Хөрс хуулалт: 13.27 м²
Б шуудуу: 0.96 м²
З шуудуу: 0.79 м²
Хучилт /2А/: 17.13 м²
Өнгө АБ, h=30mm: 0.25 м²
Суурь АБ, h=40mm : 0.34 м²

Бут.чул.суурь, h=200mm: 1.81 м²
Зохист.шир.хай, h=300mm: 3.81 м²
Хөлд.хамг.уе, h=450mm: 6.39 м²
Далан дээд уе: 4.53 м²
Хөвөө З: 0.30 м²
Хөвөө Б: 0.41 м²

М 1:200

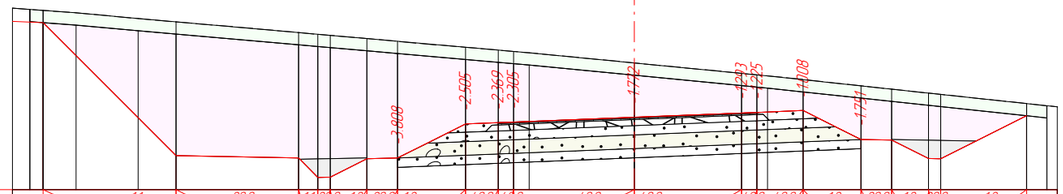

Тэслийн өгөгдөл	Налуу, ‰, урт, м	1.1	20.0	1.1	20.0	1.2	20.0	1.2	4.00	4.00	4.00	4.00	4.00	4.00	1.2	20.0	1.2	20.0	1.2							
		19.28	14.95	10.95	10.32	9.92	8.72	7.72	5.5	4.44	3.94	3.5	4.0	5.5	7.39	8.39	9.59	9.99	12.79							
	Төлөвлөлтийн түвшин, м	918.092	913.759	913.679	913.051	913.659	913.679	914.788	914.830	914.850	915.008	915.148	915.168	915.228	914.283	914.263	913.663	915.058								
Газрын өгөгдөл	Z-түвшин, м	918.492	918.13	918.230	918.122	917.770	917.715	917.575	917.487	917.292	917.199	917.155	917.111	916.779	916.441	916.393	916.236	916.035	915.928	915.800	915.458					
	Зай, м	37.39	19.28	18.2	16.18	14.95	10.95	9.92	8.72	7.72	5.5			3.43	3.5		5.5	7.39	8.39	9.59	12.79	13.9				

ПК 51+900.00

Ухмал: 70.15 м²
Хөрс хуулалт: 12.89 м²
Б шуудуу: 0.96 м²
З шуудуу: 0.79 м²
Хучилт /2А/: 17.10 м²
Өнгө АБ, h=30mm: 0.25 м²
Суурь АБ, h=40mm : 0.33 м²

Бут.чул.суурь, h=200mm: 1.78 м²
Зохист.шир.хай, h=300mm: 3.81 м²
Хөлд.хамг.уе, h=450mm: 6.39 м²
Далан дээд уе: 4.53 м²
Хөвөө З: 0.34 м²
Хөвөө Б: 0.41 м²

М 1:200

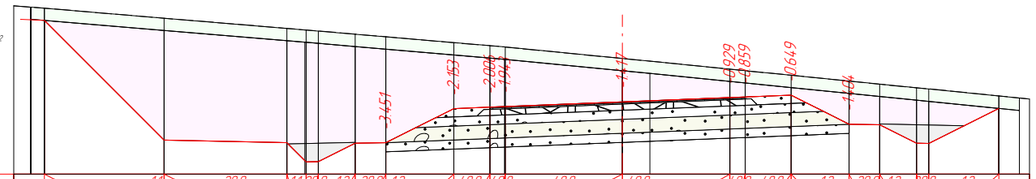

Тэслийн өгөгдөл	Налуу, ‰, урт, м	1.1	20.0	1.1	20.0	1.2	20.0	1.2	4.00	4.00	4.00	4.00	4.00	4.00	1.2	20.0	1.2	20.0	1.2							
		18.85	14.95	10.95	10.32	9.92	8.72	7.72	5.5	4.32	3.82	3.5	4.0	5.5	7.39	8.39	9.59	9.99	12.28							
	Төлөвлөлтийн түвшин, м	917.350	913.446	913.366	912.738	913.346	913.366	914.475	914.522	914.542	914.695	914.835	914.855	914.915	913.970	913.950	913.350	914.485								
Газрын өгөгдөл	Z-түвшин, м	917.788	917.750	917.424	917.091	917.043	917.005	916.902	916.817	916.628	916.527	916.487	916.111	916.024	915.763	915.713	915.563	915.374	915.274	915.154	914.885					
	Зай, м			18.85	14.95			9.92	8.72	7.72	5.5		3.82	0.9	3.5		5.5	7.39	8.39	9.59	12.28	13.59				

ПК 51+920.00

Ухмал: 59.71 м²
Хөрс хуулалт: 12.60 м²
Б шуудуу: 0.78 м²
З шуудуу: 0.79 м²
Хучилт /2А/: 17.06 м²
Өнгө АБ, h=30mm: 0.25 м²
Суурь АБ, h=40mm : 0.33 м²

Бут.чул.суурь, h=200mm: 1.76 м²
Зохист.шир.хай, h=300mm: 3.81 м²
Хөлд.хамг.уе, h=450mm: 6.39 м²
Далан дээд уе: 4.53 м²
Хөвөө З: 0.37 м²
Хөвөө Б: 0.41 м²

М 1:200

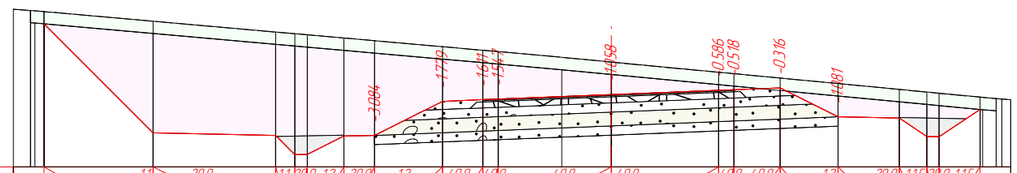

Тэслийн өгөгдөл	Налуу, ‰, урт, м	1.1	20.0	1.1	20.0	1.2	20.0	1.2	4.00	4.00	4.00	4.00	4.00	4.00	1.2	20.0	1.15	20.0	1.15							
		18.5	14.95	10.95	10.32	9.92	8.72	7.72	5.5	4.19	3.69	3.5	4.0	5.5	7.39	9.39	10.29	10.69	12.02							
	Төлөвлөлтийн түвшин, м	916.616	913.060	912.980	912.352	912.960	912.980	914.089	914.141	914.161	914.309	914.449	914.469	914.529	913.584	913.544	912.944	913.825								
Газрын өгөгдөл	Z-түвшин, м	917.042	916.702	916.349	916.293	916.152	916.064	915.868	915.752	915.708	915.521	915.367	915.035	914.987	914.845	914.665	914.475	914.390	914.225	914.163						
	Зай, м	28.98	18.5	14.95	10.95	9.92	8.72	7.72	5.5		3.69	1.61	3.5		5.5	7.39	9.39	10.29	12.02	12.73						

ПК 51+940.00

Өөрчлөлт №			Захиалагч:	Захиалагч:	Зураг төслийн байгууллага:	Зөвлөх инженер	У. ПҮРЭВЖАВ	Гүүр хоолойн инженер	М. МӨНХ-ОРГИЛ	СЭЛЭНГЭ АЙМГИЙН БАРУУНБҮРЭН-ОРХОНТУУЛ-ЦЭЭЛ ЧИГЛЭЛИЙН ХАТУУ ХУЧИЛТТАЙ АВТО ЗАМЫН АЖЛЫН ЗУРАГ [ПК50+000-ПК107+588]	Хөндлөн огтлол	Масштаб	Шифр	Хуудасны №
Огноо			БАРИЛГА, ХОТ БАЙГУУЛАЛТЫН ЯАМ	ЗАМ, ТЭЭВРИЙН ХӨГЖЛИЙН ЯАМ	"АВАРГА ЗАМ" ХХК	Төслийн инженер	С. БАТСҮХ	Замын инженер	П. ЭНХБАЯР			1:200	AVZ/BOT/03-2022	28
Тайлбар						Шалгасан инженер	Г. ЧИНТӨГС	Геодезийн инженер	Э. БАТБОЛД		51+900.000			

Ухмал: 47.81 м²
Хөрс хуулалт: 12.23 м²
Б шуудуу: 0.78 м²
З шуудуу: 0.79 м²
Хучилт /2А/: 17.03 м²
Өнгө АБ, h=30mm: 0.24 м²
Суурь АБ, h=40mm : 0.32 м²

Бут.чул суурь, h=200mm: 1.73 м²
Зохист шир хай, h=300mm: 3.81 м²
Хөлд хамг үе, h=450mm: 6.39 м²
Далан дээд үе: 4.53 м²
Хөвөө З: 0.40 м²
Хөвөө Б: 0.41 м²



М 1:200

| | | |

Шороон далан: 4.84 м²
Ухмал: 6.61 м²
Хөрс хуулалт: 9.19 м²
Шатлан ухах: 1.30 м²
З шуудуу: 0.78 м²
Хучилт /2А/: 16.93 м²
Өнгө АБ, h=30mm: 0.24 м²
Суурь АБ, h=40mm : 0.32 м²

Бут.чул.суурь, h=200mm: 1.72 м²
Зохист.шир.хай, h=300mm: 3.79 м²
Хөлд.хамг.уе, h=450mm: 6.36 м²
Далан.дээд уе: 4.51 м²
Хөвөө З: 0.39 м²
Хөвөө Б: 0.42 м²

М 1:200

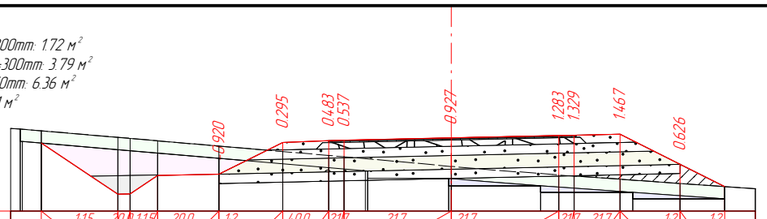

Таслийн өгөгдөл	Налуу, ‰, урт, м	1.15	20.0	1.15	20.0	12	40.0	21.7	21.7	21.7	21.7	21.7	12	12			
		13.37	10.38	10.48	9.58	7.58	5.5	4.0	3.5	3.5	4.0	5.5	7.46	8.91			
	Төлөвлөлтийн түвшин, м	910.306	908.644	909.252	909.292	910.329	910.389 910.400		**910.476**		910.552 910.563	910.596	909.618	908.889			
Газрын өгөгдөл	Z-түвшин, м	910.759 910.706	910.493	910.382	910.211	910.034	909.906 909.863	909.804	**909.550**	909.453	909.284	909.235	909.129	908.992	908.889		
	Зай, м	13.99	13.37	10.48	9.58	7.58	5.5	3.5	2.8	1.07	3.3		5.5	7.46	8.91	16.06	

ПК 52+060.00

Шороон далан: 5.11 м²
Ухмал: 5.28 м²
Хөрс хуулалт: 9.12 м²
Шатлан ухах: 1.33 м²
З шуудуу: 0.78 м²
Хучилт /2А/: 16.93 м²
Өнгө АБ, h=30mm: 0.24 м²
Суурь АБ, h=40mm : 0.32 м²

Бут.чул.суурь, h=200mm: 1.72 м²
Зохист.шир.хай, h=300mm: 3.79 м²
Хөлд.хамг.уе, h=450mm: 6.36 м²
Далан.дээд уе: 4.51 м²
Хөвөө З: 0.38 м²
Хөвөө Б: 0.42 м²

М 1:200

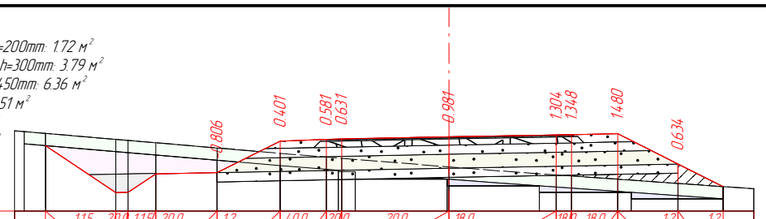

Таслийн өгөгдөл	Налуу, ‰, урт, м	1.15	20.0	1.15	20.0	12	40.0	20.0	20.0	18.0	18.0	18.0	12	12			
		13.16	10.36	10.46	9.56	7.56	5.5	4.0	3.5	3.5	4.0	5.5	7.47	8.94			
	Төлөвлөлтийн түвшин, м	909.988	908.455	909.063	909.103	910.134	910.194 910.204		**910.274**		910.337 910.346	910.373	909.389	908.651			
Газрын өгөгдөл	Z-түвшин, м	910.388	910.191	910.080	909.910	909.734	909.613 909.573		**909.293**	909.181	909.034 908.999		908.893	908.755	908.651		
	Зай, м	14.43	13.16	10.46	9.56	7.56	5.5	3.5	3.5	1.4	3.5	5.5	7.47	8.94	14.14		

ПК 52+064.99

Шороон далан: 6.04 м²
Ухмал: 2.51 м²
Хөрс хуулалт: 8.92 м²
Шатлан ухах: 1.56 м²
З шуудуу: 0.78 м²
Хучилт /2А/: 16.95 м²
Өнгө АБ, h=30mm: 0.24 м²
Суурь АБ, h=40mm : 0.32 м²

Бут.чул.суурь, h=200mm: 1.72 м²
Зохист.шир.хай, h=300mm: 3.79 м²
Хөлд.хамг.уе, h=450mm: 6.37 м²
Далан.дээд уе: 4.51 м²
Хөвөө З: 0.40 м²
Хөвөө Б: 0.42 м²

М 1:200

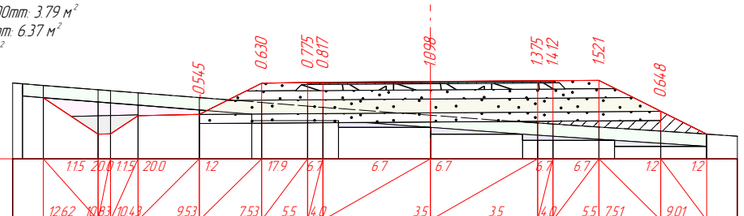

Таслийн өгөгдөл	Налуу, ‰, урт, м	1.15	20.0	1.15	20.0	12	17.9	6.7	6.7	6.7	6.7	6.7	12	12			
		12.62	10.83	10.48	9.53	7.53	5.5	4.0	3.5	3.5	4.0	5.5	7.51	9.01			
	Төлөвлөлтийн түвшин, м	909.158	907.967	908.575	908.615	909.632	909.659 909.662		**909.686**		909.709 909.713	909.723	908.716	907.969			
Газрын өгөгдөл	Z-түвшин, м	909.558	909.418	909.317	909.160	909.001	908.884 908.845		**908.588**	908.361	908.301		908.201	908.068	907.969		
	Зай, м	15.21	12.62	10.43	9.53	7.53	5.5	3.5	3.48	3.1		5.5	7.51	9.01	14.76		

ПК 52+080.00

Шороон далан: 6.82 м²
Ухмал: 0.56 м²
Хөрс хуулалт: 8.67 м²
Шатлан ухах: 1.56 м²
З шуудуу: 0.77 м²
Хучилт /2А/: 16.95 м²
Өнгө АБ, h=30mm: 0.24 м²
Суурь АБ, h=40mm : 0.32 м²

Бут.чул.суурь, h=200mm: 1.72 м²
Зохист.шир.хай, h=300mm: 3.79 м²
Хөлд.хамг.уе, h=450mm: 6.36 м²
Далан.дээд уе: 4.51 м²
Хөвөө З: 0.42 м²
Хөвөө Б: 0.39 м²

М 1:200

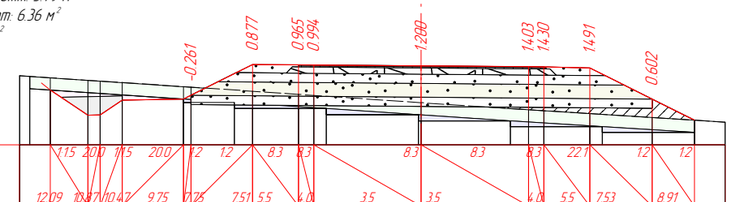

Таслийн өгөгдөл	Налуу, ‰, урт, м	1.15	20.0	1.15	20.0	1.2	1.2	8.3	8.3	8.3	8.3	8.3	22.1	1.2	1.2		
		12.09	10.87	10.42	9.75	7.75	7.51	5.5	4.0	3.5	3.5	4.0	5.5	7.53	8.91		
	Төлөвлөлтийн түвшин, м	908.182	907.365	907.851	907.891	909.017	909.004 909.000		**908.971**		908.942 908.938	908.905	907.889	907.200			
Газрын өгөгдөл	Z-түвшин, м	908.582	908.500	908.425	908.291	908.140	908.040 908.006		**907.772**		907.574 907.540 907.508		907.414	907.286	907.200		
	Зай, м	14.2	12.09	10.47	9.75	7.51	5.5	3.5	2.95			5.5	7.53	8.91	10.26		

ПК 52+100.00

Шороон далан: 8.35 м²
Ухмал: 0.82 м²
Хөрс хуулалт: 6.54 м²
Шатлан ухах: 1.10 м²
З шуудуу: 0.78 м²
Хучилт /2А/: 16.94 м²
Өнгө АБ, h=30mm: 0.24 м²
Суурь АБ, h=40mm : 0.32 м²

Бут.чул.суурь, h=200mm: 1.72 м²
Зохист.шир.хай, h=300mm: 3.79 м²
Хөлд.хамг.уе, h=450mm: 6.36 м²
Далан.дээд уе: 4.51 м²
Хөвөө З: 0.42 м²
Хөвөө Б: 0.39 м²

М 1:200

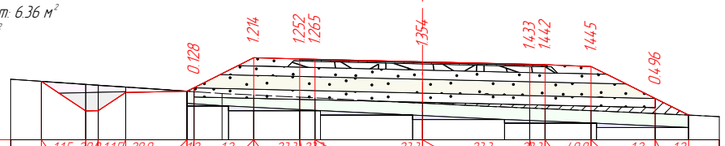

Таслийн өгөгдөл	Налуу, ‰, урт, м	1.15	20.0	1.15	20.0	12	12	23.3	23.3	23.3	23.3	23.3	40.0	12	12		
		12.42	10.58	10.58	9.68	7.68	7.45	5.5	4.0	3.5	3.5	4.0	5.5	7.59	8.68		
	Төлөвлөлтийн түвшин, м	907.696	906.730	907.338	907.378	908.466	908.431 908.419		**908.338**		908.256 908.245	908.185	907.141	906.595			
Газрын өгөгдөл	Z-түвшин, м	907.696	907.599	907.512	907.378	907.302	907.252	907.179 907.154		**906.984**	906.882	906.823 906.802	906.739 906.721	906.645	906.595		
	Зай, м	14.51	12.42	10.58	9.68	7.45	6.54	5.5	3.5	2.09	3.5	5.5	7.59	8.68	16.53		

ПК 52+120.00

Шороон далан: 11.52 м²
Ухмал: 0.64 м²
Хөрс хуулалт: 6.84 м²
Шатлан ухах: 1.22 м²
З шуудуу: 0.78 м²
Хучилт /2А/: 17.01 м²
Өнгө АБ, h=30mm: 0.24 м²
Суурь АБ, h=40mm : 0.32 м²

Бут.чул.суурь, h=200mm: 1.73 м²
Зохист.шир.хай, h=300mm: 3.81 м²
Хөлд.хамг.уе, h=450mm: 6.39 м²
Далан.дээд уе: 4.53 м²
Хөвөө З: 0.41 м²
Хөвөө Б: 0.41 м²

М 1:200

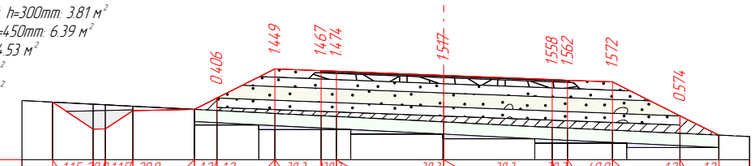

Таслийн өгөгдөл	Налуу, ‰, урт, м	1.15	20.0	1.15	20.0	12	12	38.3	38.3	38.3	38.3	38.3	40.0	12	12		
		12.75	11.43	11.03	10.13	8.13	7.39	5.5	4.0	3.5	3.54	4.0	5.5	7.7	8.97		
	Төлөвлөлтийн түвшин, м	906.913	906.032	906.640	906.680 907.048		907.996		907.938 907.919	**907.785**		907.650 907.630	907.572	906.470	905.837		
Газрын өгөгдөл	Z-түвшин, м	906.913	906.847	906.781	906.680 906.642		906.547		906.471 906.445	**906.268**	906.196	906.112 906.092 906.068	906.000	905.896	905.837		
	Зай, м	14.13	12.75	11.03	10.13	8.13	7.39	5.5	3.5	1.43	3.1		5.5	7.7	8.97	11.69	

ПК 52+140.00

Өөрчлөлт №			Захиалагч:	Захиалагч:	Зураг төслийн байгууллага:	Зөвлөх инженер	У. ПҮРЭВЖАВ	Гүүр хоолойн инженер	М. МӨНХ-ОРГИЛ	СЭЛЭНГЭ АЙМГИЙН БАРУУНБҮРЭН-ОРХОНТУУЛ-ЦЭЭЛ ЧИГЛЭЛИЙН ХАТУУ ХУЧИЛТТАЙ АВТО ЗАМЫН АЖЛЫН ЗУРАГ [ПК50+000-ПК107+588]	Хөндлөн огтлол	Масштаб	Шифр	Хуудасны №
Огноо			БАРИЛГА, ХОТ БАЙГУУЛАЛТЫН ЯАМ	ЗАМ, ТЭЭВРИЙН ХӨГЖЛИЙН ЯАМ	"АВАРГА ЗАМ" ХХК	Төслийн инженер	С. БАТСҮХ	Замын инженер	П. ЭНХБАЯР		52+060.000	1:200	AVZ/BOT/03-2022	30
Тайлбар						Шалгасан инженер	Г. ЧИНТӨГС	Геодезийн инженер	Э. БАТБОЛД					

Шороон далан: 14.43 м²
Ухмал: 0.58 м²
Хөрс хуулалт: 7.16 м²
З шудуу: 0.78 м²
Хучилт /2А/: 17.05 м²
Өнгө АБ, h=30mm: 0.24 м²
Суурь АБ, h=40mm : 0.33 м²

Бут чул суурь, h=200mm: 1.75 м²
Зохист шир хай, h=300mm: 3.81 м²
Хөлд хамг ує, h=450mm: 6.39 м²
Далан дээд ує: 4.53 м²
Хөвөө З: 0.41 м²
Хөвөө Б: 0.39 м²

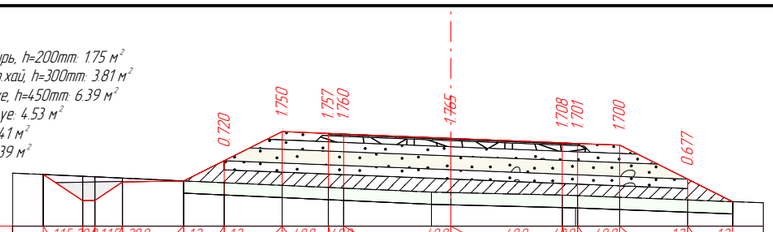

М 1:200

Таслийн өгөгдөл	Налуу, ‰, урт, м	1.15	20.0	1.15	20.0	1.2	1.2	4.0	4.0	4.0	4.0	4.0	4.0	1.2	1.2		
		13.29	12.01	11.61	10.71	8.71	7.39	5.5	4.0	3.5	3.63	4.13	5.5	7.72	9.19		
	Төлөвлөлтийн түвшин, м	906.136	905.281	905.889	905.929	906.589	907.533	907.473 907.453		**907.313**		907.168 907.148	907.093	905.984	905.250		
Газрын өгөгдөл	Z-түвшин, м	906.136	906.078	906.019	905.929	905.869	905.784	905.716 905.693		905.564 **905.548**		905.460 905.449	905.394	905.307	905.250		
	Зай, м	15.01	13.29	11.61	10.71	8.71	7.39	5.5		3.5	0.63	3.63	5.5	7.72	9.19	15.14	

ПК 52+160.00

Шороон далан: 15.32 м²
Ухмал: 0.41 м²
Хөрс хуулалт: 7.35 м²
З шудуу: 0.78 м²
Хучилт /2А/: 17.08 м²
Өнгө АБ, h=30mm: 0.25 м²
Суурь АБ, h=40mm : 0.33 м²

Бут чул суурь, h=200mm: 1.77 м²
Зохист шир хай, h=300mm: 3.81 м²
Хөлд хамг ує, h=450mm: 6.39 м²
Далан дээд ує: 4.53 м²
Хөвөө З: 0.41 м²
Хөвөө Б: 0.35 м²

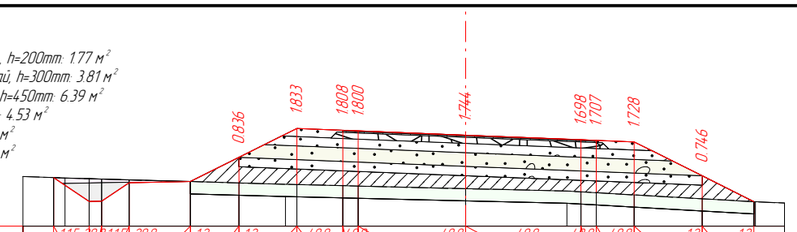

М 1:200

Таслийн өгөгдөл	Налуу, ‰, урт, м	1.15	20.0	1.15	20.0	1.2	1.2	4.0	4.0	4.0	4.0	4.0	4.0	1.2	1.2		
		13.44	12.27	11.87	10.97	8.97	7.39	5.5	4.0	3.5	3.76	4.26	5.5	7.72	9.4		
	Төлөвлөлтийн түвшин, м	905.537	904.759	905.367	905.407	906.198	907.142	907.082 907.062		**906.922**		906.772 906.752	906.702	905.594	904.752		
Газрын өгөгдөл	Z-түвшин, м	905.537	905.502	905.464	905.407	905.362	905.318	905.274 905.262		**905.178**		905.099 905.074 905.045	904.974	904.848	904.752		
	Зай, м	27.71	13.06	11.87	10.97	8.97	7.39	5.5		3.5	3.31		5.5	7.72	9.4	19.66	

ПК 52+180.00

Шороон далан: 17.03 м²
Ухмал: 0.52 м²
Хөрс хуулалт: 7.43 м²
З шудуу: 0.78 м²
Хучилт /2А/: 17.11 м²
Өнгө АБ, h=30mm: 0.25 м²
Суурь АБ, h=40mm : 0.34 м²

Бут чул суурь, h=200mm: 1.80 м²
Зохист шир хай, h=300mm: 3.81 м²
Хөлд хамг ує, h=450mm: 6.39 м²
Далан дээд ує: 4.53 м²
Хөвөө З: 0.41 м²
Хөвөө Б: 0.32 м²

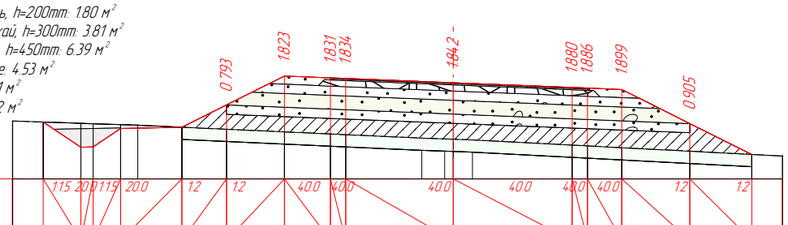

М 1:200

Таслийн өгөгдөл	Налуу, ‰, урт, м	1.15	20.0	1.15	20.0	1.2	1.2	4.0	4.0	4.0	4.0	4.0	4.0	1.2	1.2		
		13.36	12.14	11.74	10.84	8.84	7.39	5.5	4.0	3.5	3.88	4.38	5.5	7.72	9.74		
	Төлөвлөлтийн түвшин, м	905.329	904.513	905.121	905.161	905.888	906.832	906.772 906.752		**906.612**		906.457 906.437	906.392	905.283	904.274		
Газрын өгөгдөл	Z-түвшин, м	905.329	905.288	905.245 905.227	905.161	905.095	905.009	904.941 904.918		904.805 **904.770**	904.745	904.577 904.551	904.493	904.379	904.274		
	Зай, м	19.78	13.36	11.74	10.29	8.84	7.39	5.5		3.5	1.02	0.63	3.88	5.5	7.72	9.74	20.47

ПК 52+200.00

Шороон далан: 18.35 м²
Ухмал: 0.55 м²
Хөрс хуулалт: 7.55 м²
З шудуу: 0.78 м²
Хучилт /2А/: 17.14 м²
Өнгө АБ, h=30mm: 0.25 м²
Суурь АБ, h=40mm : 0.34 м²

Бут чул суурь, h=200mm: 1.81 м²
Зохист шир хай, h=300mm: 3.81 м²
Хөлд хамг ує, h=450mm: 6.39 м²
Далан дээд ує: 4.53 м²
Хөвөө З: 0.41 м²
Хөвөө Б: 0.30 м²

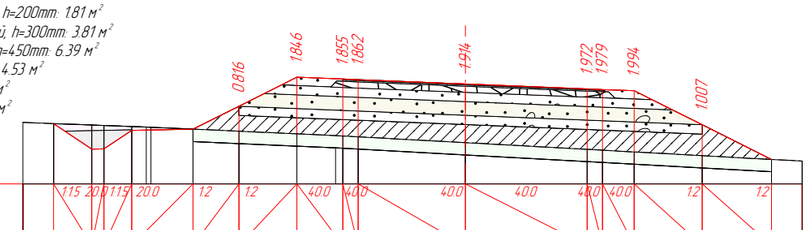

М 1:200

Таслийн өгөгдөл	Налуу, ‰, урт, м	1.15	20.0	1.15	20.0	1.2	1.2	4.0	4.0	4.0	4.0	4.0	4.0	1.2	1.2		
		13.43	12.19	11.79	10.89	8.89	7.39	5.5	4.0	3.5	3.97	4.47	5.5	7.72	9.98		
	Төлөвлөлтийн түвшин, м	905.093	904.261	904.869	904.909	905.658	906.603	906.543 906.523		**906.383**		906.224 906.204	906.163	905.054	903.924		
Газрын өгөгдөл	Z-түвшин, м	905.093	905.046	904.996 904.978	904.909	904.842	904.757	904.701 904.660		**904.469**		904.252 904.225	904.169	904.048	903.924		
	Зай, м	45.05	13.43	11.79	10.26	8.89	7.39	5.5		3.5	3.97		5.5	7.72	9.98	19.4	

ПК 52+220.00

Шороон далан: 17.43 м²
Ухмал: 0.56 м²
Хөрс хуулалт: 7.44 м²
З шудуу: 0.78 м²
Хучилт /2А/: 17.14 м²
Өнгө АБ, h=30mm: 0.25 м²
Суурь АБ, h=40mm : 0.34 м²

Бут чул суурь, h=200mm: 1.82 м²
Зохист шир хай, h=300mm: 3.81 м²
Хөлд хамг ує, h=450mm: 6.39 м²
Далан дээд ує: 4.53 м²
Хөвөө З: 0.41 м²
Хөвөө Б: 0.29 м²

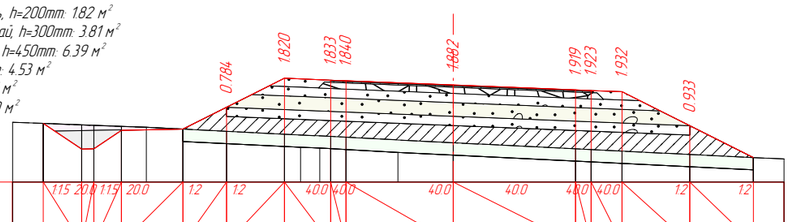

М 1:200

Таслийн өгөгдөл	Налуу, ‰, урт, м	1.15	20.0	1.15	20.0	1.2	1.2	4.0	4.0	4.0	4.0	4.0	4.0	1.2	1.2		
		13.37	12.22	11.72	10.82	8.82	7.39	5.5	4.0	3.5	3.99	4.49	5.5	7.72	9.79		
	Төлөвлөлтийн түвшин, м	905.045	904.212	904.820	904.860	905.574	906.518	906.458 906.438		**906.298**		906.139 906.119	906.078	904.970	903.935		
Газрын өгөгдөл	Z-түвшин, м	905.045	904.998	904.949 904.918	904.860	904.790	904.698 904.673 904.645	904.598		904.505 **904.417**		904.220 904.196	904.146	904.037	903.935		
	Зай, м	20.49	13.37	11.72	10.82	10.01	8.82	7.39	4.98	3.5	1.8	3.99	5.5	7.72	9.79	23.66	

ПК 52+230.00

Шороон далан: 15.06 м²
Ухмал: 0.65 м²
Хөрс хуулалт: 7.24 м²
З шудуу: 0.78 м²
Хучилт /2А/: 17.14 м²
Өнгө АБ, h=30mm: 0.25 м²
Суурь АБ, h=40mm : 0.34 м²

Бут чул суурь, h=200mm: 1.82 м²
Зохист шир хай, h=300mm: 3.81 м²
Хөлд хамг ує, h=450mm: 6.39 м²
Далан дээд ує: 4.53 м²
Хөвөө З: 0.41 м²
Хөвөө Б: 0.29 м²

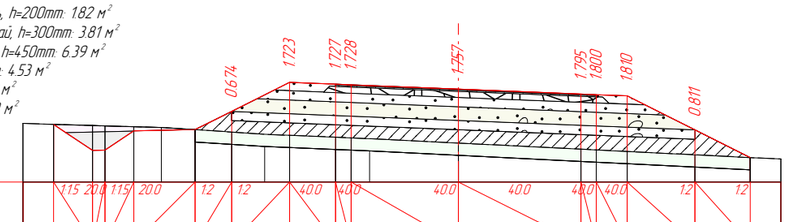

М 1:200

Таслийн өгөгдөл	Налуу, ‰, урт, м	1.15	20.0	1.15	20.0	1.2	1.2	4.0	4.0	4.0	4.0	4.0	4.0	1.2	1.2		
		13.2	11.93	11.53	10.58	8.58	7.39	5.5	4.0	3.5	4.0	4.5	5.5	7.72	9.52		
	Төлөвлөлтийн түвшин, м	905.088	904.237	904.873	904.913	905.511	906.455	906.395 906.375		**906.235**		906.075 906.055	906.015	904.906	904.006		
Газрын өгөгдөл	Z-түвшин, м	905.088	905.050	905.011 904.985	904.913	904.836	904.767	904.732		904.668 904.647 904.621		**904.478**		904.280 904.255	904.205	904.095	904.006
	Зай, м	18.94	13.2	11.53	10.58	9.69	8.58	7.39	6.32	5.5	3.5	2.89	4.0		5.5	7.72	9.52	13.21

ПК 52+239.87

Өөрчлөлт №			Захиалагч:	Захиалагч:	Зураг төслийн байгууллага:	Зөвлөх инженер	У. ПҮРЭВЖАВ	Гүүр хоолойн инженер	М. МӨНХ-ОРГИЛ	СЭЛЭНГЭ АЙМГИЙН БАРУУНБҮРЭН-ОРХОНТУУЛ-ЦЭЭЛ ЧИГЛЭЛИЙН ХАТУУ ХУЧИЛТТАЙ АВТО ЗАМЫН АЖЛЫН ЗУРАГ (ПК50+000-ПК107+588)	Хөндлөн огтлол	Масштаб	Шифр	Хуудасны №
Огноо			БАРИЛГА, ХОТ БАЙГУУЛАЛТЫН ЯАМ	ЗАМ, ТЭЭВРИЙН ХӨГЖЛИЙН ЯАМ	"АВАРГА ЗАМ" ХХК	Төслийн инженер	С. БАТСҮХ	Замын инженер	П. ЭНХБАЯР		52+160.000	1:200	AVZ/BOT/03-2022	31
Тайлбар						Шалгасан инженер	Г. ЧИНТӨГС	Геодезийн инженер	Э. БАТБОЛД					

Шороон далан: 15.02 м²
Ухмал: 0.66 м²
Хөрс хуулалт: 7.24 м²
З шудуу: 0.78 м²
Хучилт /2А/: 17.14 м²
Өнгө АБ, h=30mm: 0.25 м²
Суурь АБ, h=40mm : 0.34 м²

Бут чул суурь, h=200mm: 1.82 м²
Зохист шир.хай, h=300mm: 3.81 м²
Хөлд.хамг.үе, h=450mm: 6.39 м²
Далан дээд үе: 4.53 м²
Хөвөө З: 0.41 м²
Хөвөө Б: 0.29 м²

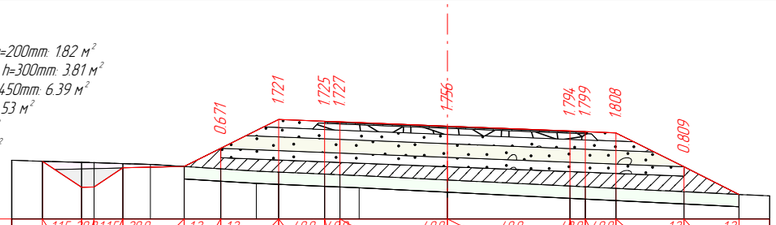

М 1:200

Тэслийн өгөгдөл	Налуу, ‰, урт, м	1.15	20.0	1.15	20.0	1.2	1.2	4.0	4.0	4.0	4.0	4.0	4.0	4.0	4.0	1.2	1.2							
		13.2	11.52	11.52	10.58	8.58	7.39	5.5	4.0	3.5	4.0	4.3	5.5	7.72	9.51									
	Төлөвлөлтийн түвшин, м	905.090	904.238	904.876	904.916	905.510	906.454	906.394	906.374	**906.234**	906.074	906.054	906.014	904.906	904.007									
Газрын өгөгдөл	Z-түвшин, м	905.090	905.053	905.013	904.987	904.916	904.839	904.764	904.733	904.669	904.648	904.621	**904.479**	904.280	904.256	904.206	904.096	904.007						
	Зай, м	19.18	13.2	11.52	10.58	9.68	8.58	7.39	6.23	5.5	3.5	2.87	4.0	5.5	7.72	9.51	12.92							

ПК 52+240.00

Шороон далан: 8.41 м²
Ухмал: 0.88 м²
Хөрс хуулалт: 6.69 м²
З шудуу: 0.78 м²
Хучилт /2А/: 17.14 м²
Өнгө АБ, h=30mm: 0.25 м²
Суурь АБ, h=40mm : 0.34 м²

Бут чул суурь, h=200mm: 1.81 м²
Зохист шир.хай, h=300mm: 3.81 м²
Хөлд.хамг.үе, h=450mm: 6.39 м²
Далан дээд үе: 4.53 м²
Хөвөө З: 0.41 м²
Хөвөө Б: 0.30 м²

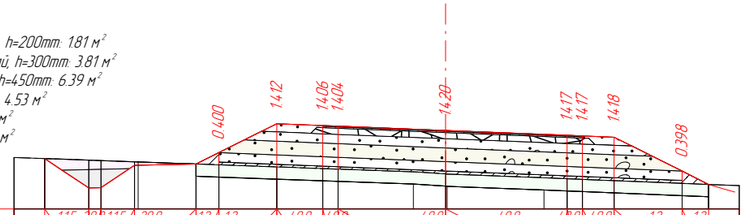

М 1:200

Тэслийн өгөгдөл	Налуу, ‰, урт, м	1.15	20.0	1.15	20.0	1.2	1.2	4.0	4.0	4.0	4.0	4.0	4.0	4.0	4.0	1.2	1.2							
		13.07	11.23	11.23	10.14	8.14	7.39	5.5	4.0	3.5	3.97	4.17	5.5	7.72	8.58									
	Төлөвлөлтийн түвшин, м	905.245	904.289	905.029	905.069	905.442	906.387	906.327	906.307	**906.167**	906.008	905.988	905.947	904.838	904.405									
Газрын өгөгдөл	Z-түвшин, м	905.245	905.194	905.140	905.069	905.042	904.974	904.920	904.902	904.815	**904.747**	904.621	904.591	904.571	904.529	904.440	904.405							
	Зай, м	27.28	13.07	11.23	10.02	8.14	7.39	5.5	3.5	1.05	3.21	3.97	5.5	7.72	8.58	20.12								

ПК 52+260.00

Шороон далан: 10.39 м²
Ухмал: 0.41 м²
Хөрс хуулалт: 6.85 м²
З шудуу: 0.78 м²
Хучилт /2А/: 17.11 м²
Өнгө АБ, h=30mm: 0.25 м²
Суурь АБ, h=40mm : 0.34 м²

Бут чул суурь, h=200mm: 1.80 м²
Зохист шир.хай, h=300mm: 3.81 м²
Хөлд.хамг.үе, h=450mm: 6.39 м²
Далан дээд үе: 4.53 м²
Хөвөө З: 0.41 м²
Хөвөө Б: 0.32 м²

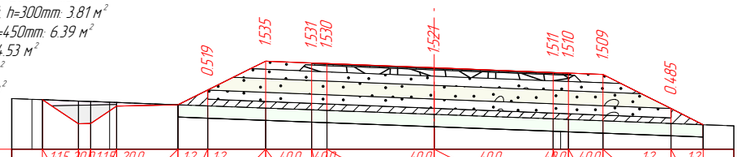

М 1:200

Тэслийн өгөгдөл	Налуу, ‰, урт, м	1.15	20.0	1.15	20.0	1.2	1.2	4.0	4.0	4.0	4.0	4.0	4.0	4.0	4.0	1.2	1.2							
		12.78	11.6	11.2	10.36	8.36	7.39	5.5	4.0	3.5	3.88	4.38	5.5	7.72	8.77									
	Төлөвлөлтийн түвшин, м	905.121	904.340	904.914	904.954	905.437	906.382	906.322	906.302	**906.162**	906.007	905.987	905.942	904.833	904.307									
Газрын өгөгдөл	Z-түвшин, м	905.134	905.076	905.038	904.954	904.918	904.847	904.791	904.772	**904.641**	904.495	904.476	904.433	904.348	904.307									
	Зай, м	16.37	12.78	11.2	10.36	8.36	7.39	5.5	3.5	3.88	5.5	7.72	8.77	13.99										

ПК 52+280.00

Шороон далан: 9.98 м²
Ухмал: 0.37 м²
Хөрс хуулалт: 6.83 м²
З шудуу: 0.78 м²
Хучилт /2А/: 17.08 м²
Өнгө АБ, h=30mm: 0.25 м²
Суурь АБ, h=40mm : 0.33 м²

Бут чул суурь, h=200mm: 1.77 м²
Зохист шир.хай, h=300mm: 3.81 м²
Хөлд.хамг.үе, h=450mm: 6.39 м²
Далан дээд үе: 4.53 м²
Хөвөө З: 0.41 м²
Хөвөө Б: 0.35 м²

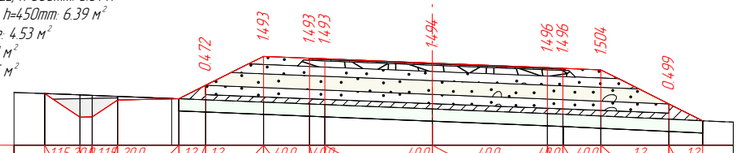

М 1:200

Тэслийн өгөгдөл	Налуу, ‰, урт, м	1.15	20.0	1.15	20.0	1.2	1.2	4.0	4.0	4.0	4.0	4.0	4.0	4.0	4.0	1.2	1.2							
		12.64	11.49	11.09	10.26	8.26	7.39	5.5	4.0	3.5	3.76	4.26	5.5	7.72	8.82									
	Төлөвлөлтийн түвшин, м	905.156	904.391	904.951	904.991	905.428	906.372	906.312	906.292	**906.152**	906.002	905.982	905.932	904.824	904.274									
Газрын өгөгдөл	Z-түвшин, м	905.156	905.113	905.067	905.001	904.956	904.880	904.819	904.799	**904.658**	904.506	904.486	904.429	904.325	904.274									
	Зай, м	14.76	12.64	11.09	10.26	8.26	7.39	5.5	3.5	3.76	5.5	7.72	8.82	14.56										

ПК 52+300.00

Шороон далан: 6.87 м²
Ухмал: 0.46 м²
Хөрс хуулалт: 6.56 м²
З шудуу: 0.78 м²
Хучилт /2А/: 17.05 м²
Өнгө АБ, h=30mm: 0.24 м²
Суурь АБ, h=40mm : 0.33 м²

Бут чул суурь, h=200mm: 1.75 м²
Зохист шир.хай, h=300mm: 3.81 м²
Хөлд.хамг.үе, h=450mm: 6.39 м²
Далан дээд үе: 4.53 м²
Хөвөө З: 0.41 м²
Хөвөө Б: 0.39 м²

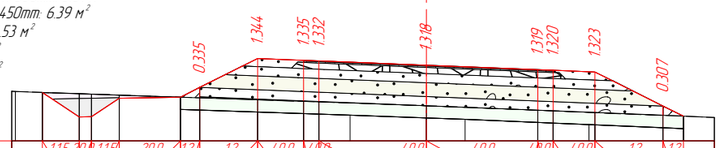

М 1:200

Тэслийн өгөгдөл	Налуу, ‰, урт, м	1.15	20.0	1.15	20.0	1.2	1.2	4.0	4.0	4.0	4.0	4.0	4.0	4.0	4.0	1.2	1.2							
		12.52	11.2	10.92	10.02	8.02	7.39	5.5	4.0	3.5	3.63	4.13	5.5	7.72	8.39									
	Төлөвлөлтийн түвшин, м	905.243	904.442	905.050	905.090	905.405	906.349	906.289	906.269	**906.129**	905.984	905.964	905.909	904.800	904.465									
Газрын өгөгдөл	Z-түвшин, м	905.273	905.243	905.202	905.158	905.090	905.069	905.005	904.954	904.937	904.903	**904.811**	904.764	904.665	904.644	904.595	904.493	904.465						
	Зай, м	13.4	12.52	10.92	10.02	8.02	7.39	5.5	3.5	2.49	1.26	3.63	5.3	7.72	8.39	12.36								

ПК 52+320.00

Шороон далан: 4.51 м²
Ухмал: 0.51 м²
Хөрс хуулалт: 6.37 м²
З шудуу: 0.78 м²
Хучилт /2А/: 17.00 м²
Өнгө АБ, h=30mm: 0.24 м²
Суурь АБ, h=40mm : 0.32 м²

Бут чул суурь, h=200mm: 1.73 м²
Зохист шир.хай, h=300mm: 3.80 м²
Хөлд.хамг.үе, h=450mm: 6.38 м²
Далан дээд үе: 4.53 м²
Хөвөө З: 0.41 м²
Хөвөө Б: 0.40 м²

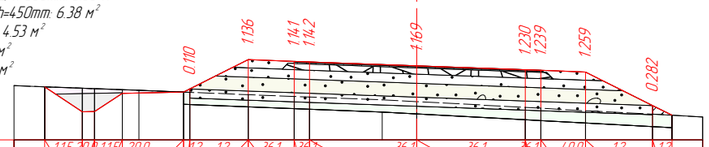

М 1:200

Тэслийн өгөгдөл	Налуу, ‰, урт, м	1.15	20.0	1.15	20.0	1.2	1.2	3.61	3.61	3.61	3.61	3.61	4.0	4.0	4.0	1.2	1.2							
		12.14	10.51	10.51	9.61	7.61	7.4	5.5	4.0	3.5	3.54	4.04	5.5	7.69	8.32									
	Төлөвлөлтийн түвшин, м	905.407	904.588	905.196	905.236	906.290	906.236	906.218	**906.092**	905.964	905.946	905.888	904.795	904.479										
Газрын өгөгдөл	Z-түвшин, м	905.407	905.361	905.313	905.293	905.236	905.154	905.095	905.076	904.983	**904.923**	904.734	904.707	904.629	904.512	904.479								
	Зай, м	13.18	12.14	10.51	9.06	7.4	5.5	3.5	1.13	3.54	5.5	7.69	8.32	9.48										

ПК 52+340.00

Өөрчлөлт №			Захиалагч:	Захиалагч:	Зураг төслийн байгууллага:	Зөвлөх инженер	У. ПҮРЭВЖАВ	Гүүр хоолойн инженер	М. МӨНХ-ОРГИЛ	СЭЛЭНГЭ АЙМГИЙН БАРУУНБҮРЭН-ОРХОНТУУЛ-ЦЭЭЛ ЧИГЛЭЛИЙН ХАТУУ ХУЧИЛТТАЙ АВТО ЗАМЫН АЖЛЫН ЗУРАГ (ПК50+000-ПК107+588)	Хөндлөн огтлол	Масштаб	Шифр	Хуудасны №
Огноо			БАРИЛГА, ХОТ БАЙГУУЛАЛТЫН ЯАМ	ЗАМ, ТЭЭВРИЙН ХӨГЖЛИЙН ЯАМ	"АВАРГА ЗАМ" ХХК	Төслийн инженер	С. БАТСҮХ	Замын инженер	П. ЭНХБАЯР				
Тайлбар						Шалгасан инженер	Г. ЧИНТӨГС	Геодезийн инженер	Э. БАТБОЛД		52+240.000	1:200	AVZ/BOT/03-2022	32

Шороон далан: 2.55 м²
Ухмал: 0.64 м²
Хөрс хуулалт: 8.40 м²
Шатлан ухах: 1.06 м²
З шудуу: 0.78 м²
Хучилт /2А/: 16.93 м²
Өнгө АБ, h=30mm: 0.24 м²
Суурь АБ, h=40mm : 0.32 м²

Бут чул суурь, h=200mm: 1.72 м²
Захист шир хай, h=300mm: 3.79 м²
Хөлд хамг үе, h=450mm: 6.36 м²
Далан дээд үе: 4.51 м²
Хөвөө З: 0.42 м²
Хөвөө Б: 0.38 м²

М 1:200



Таслийн өгөгдөл	Налуу, ‰, урт, м	115	20.0	11.5	20.0	1.2	1.2	21.1	21.1	21.1	21.1	21.1	4.0	1.2	1.2		
		12.39	13.11	10.71	9.81	7.81	7.46	5.5	4.0	3.5	3.5	4.0	5.5	7.57	7.95		
	Төлөвлөлтийн түвшин, м	905.210	904.354	904.962	905.002	906.156	906.124 906.114			**906.040**		905.967 905.956		905.896	904.861		
Газрын өгөгдөл	Z-түвшин, м	905.610	905.553 905.532	905.494	905.402	905.295	905.226 905.203			**905.042**	905.009	904.878 904.855		904.784	904.687		
	Зай, м	15.83	12.39	10.63	9.81	7.46	5.5			3.5	0.7	3.5		5.5	7.57		13.3

ПК 52+360.00

Шороон далан: 1.56 м²
Ухмал: 1.48 м²
Хөрс хуулалт: 8.25 м²
Шатлан ухах: 1.10 м²
З шудуу: 0.78 м²
Хучилт /2А/: 16.97 м²
Өнгө АБ, h=30mm: 0.24 м²
Суурь АБ, h=40mm : 0.32 м²

Бут чул суурь, h=200mm: 1.72 м²
Захист шир хай, h=300mm: 3.79 м²
Хөлд хамг үе, h=450mm: 6.37 м²
Далан дээд үе: 4.52 м²
Хөвөө З: 0.42 м²
Хөвөө Б: 0.38 м²

М 1:200



Таслийн өгөгдөл	Налуу, ‰, урт, м	115	20.0	11.5	20.0	1.2	6.1	6.1	6.1	20.0	20.0	4.0	1.2	1.2			
		12.14	13.42	10.42	9.52	7.52	5.5	4.0	3.5	3.5	4.0	5.5	7.56	7.85			
	Төлөвлөлтийн түвшин, м	905.232	904.352	904.960	905.000	906.008	905.999 905.996			**905.975**		905.905 905.895		905.835	904.804		
Газрын өгөгдөл	Z-түвшин, м	905.632	905.571	905.511	905.418	905.330	905.266 905.233			**905.072**	905.039	904.891 904.865		904.785	904.745	904.677	
	Зай, м	16.76	12.14	10.42	9.52	7.52	5.5		3.5		0.71	3.5		5.5	6.26	7.56	14.16

ПК 52+380.00

Шороон далан: 3.08 м²
Ухмал: 1.14 м²
Хөрс хуулалт: 8.39 м²
Шатлан ухах: 1.09 м²
З шудуу: 0.78 м²
Хучилт /2А/: 17.02 м²
Өнгө АБ, h=30mm: 0.24 м²
Суурь АБ, h=40mm : 0.32 м²

Бут чул суурь, h=200mm: 1.72 м²
Захист шир хай, h=300mm: 3.80 м²
Хөлд хамг үе, h=450mm: 6.40 м²
Далан дээд үе: 4.54 м²
Хөвөө З: 0.42 м²
Хөвөө Б: 0.38 м²

М 1:200

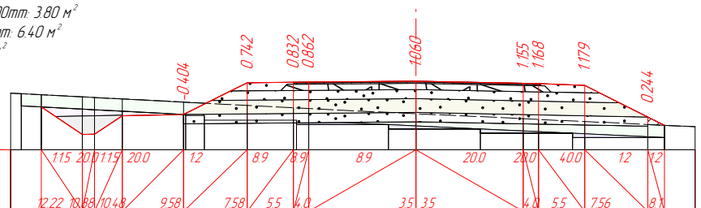

Таслийн өгөгдөл	Налуу, ‰, урт, м	115	20.0	11.5	20.0	1.2	8.9	8.9	8.9	20.0	20.0	4.0	1.2	1.2			
		12.22	13.08	10.48	9.58	7.58	5.5	4.0	3.5	3.5	4.0	5.5	7.56	8.1			
	Төлөвлөлтийн түвшин, м	905.052	904.160	904.768	904.808	905.846	905.860 905.864			**905.895**		905.825 905.815		905.755	904.724 904.454		
Газрын өгөгдөл	Z-түвшин, м	905.452	905.382	905.315	905.211	905.143	905.104	905.027 905.002		904.922	**904.835**		904.671 904.647	904.577		904.480 904.454	
	Зай, м	17.59	12.22	10.48	9.58	7.58	6.26	5.5		3.5	1.85	3.5		5.5	7.56		14.38

ПК 52+400.00

Шороон далан: 4.02 м²
Ухмал: 1.25 м²
Хөрс хуулалт: 8.49 м²
Шатлан ухах: 1.12 м²
З шудуу: 0.78 м²
Хучилт /2А/: 17.06 м²
Өнгө АБ, h=30mm: 0.24 м²
Суурь АБ, h=40mm : 0.32 м²

Бут чул суурь, h=200mm: 1.72 м²
Захист шир хай, h=300mm: 3.81 м²
Хөлд хамг үе, h=450mm: 6.41 м²
Далан дээд үе: 4.56 м²
Хөвөө З: 0.42 м²
Хөвөө Б: 0.38 м²

М 1:200

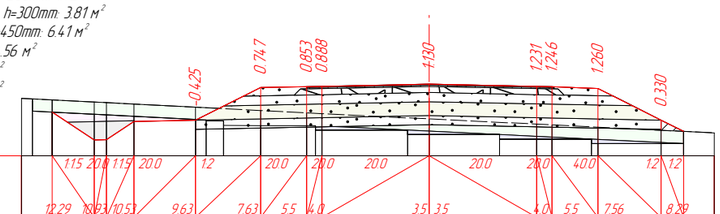

Таслийн өгөгдөл	Налуу, ‰, урт, м	115	20.0	11.5	20.0	1.2	20.0	20.0	20.0	20.0	20.0	4.0	1.2	1.2			
		12.29	13.93	10.53	9.63	7.63	5.5	4.0	3.5	3.5	4.0	5.5	7.56	8.29			
	Төлөвлөлтийн түвшин, м	904.919	904.007	904.615	904.655	905.718	905.748 905.758			**905.828**		905.758 905.748		905.688	904.657 904.291		
Газрын өгөгдөл	Z-түвшин, м	905.319	905.249	905.182	905.080	904.971	904.898 904.870			**904.698**		904.526 904.502		904.428	904.327 904.291		
	Зай, м	17.22	12.29	10.53	9.63	7.63	5.5		3.5		3.5		5.5	7.56		8.29	15.04

ПК 52+414.74

Шороон далан: 8.96 м²
Ухмал: 0.78 м²
Хөрс хуулалт: 8.98 м²
Шатлан ухах: 1.56 м²
З шудуу: 0.78 м²
Хучилт /2А/: 16.99 м²
Өнгө АБ, h=30mm: 0.24 м²
Суурь АБ, h=40mm : 0.32 м²

Бут чул суурь, h=200mm: 1.72 м²
Захист шир хай, h=300mm: 3.79 м²
Хөлд хамг үе, h=450mm: 6.38 м²
Далан дээд үе: 4.54 м²
Хөвөө З: 0.38 м²
Хөвөө Б: 0.38 м²

М 1:200

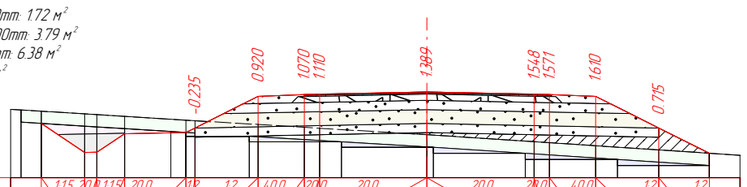

Таслийн өгөгдөл	Налуу, ‰, урт, м	1.15	20.0	11.5	20.0	1.2	1.2	4.0	20.0	20.0	20.0	20.0	4.0	1.2	1.2		
		12.57	13.16	10.76	9.86	7.86	7.56	5.5	4.0	3.5	3.5	4.0	5.5	7.56	9.21		
	Төлөвлөлтийн түвшин, м	904.273	903.330	903.938	903.978	905.157	905.217 905.227			**905.297**		905.227 905.217		905.157	904.126	903.302	
Газрын өгөгдөл	Z-түвшин, м	904.673	904.584	904.503	904.408 904.378		904.237	904.148 904.118			**903.908** 903.880		903.680 903.647	903.548	903.411	903.302	
	Зай, м	14.79	12.57	10.76	9.86		7.56	5.5		3.5		3.5		5.5	7.56	9.21	10.68

ПК 52+500.00

Шороон далан: 5.54 м²
Ухмал: 1.15 м²
Хөрс хуулалт: 8.64 м²
Шатлан ухах: 1.38 м²
З шудуу: 0.78 м²
Хучилт /2А/: 16.99 м²
Өнгө АБ, h=30mm: 0.24 м²
Суурь АБ, h=40mm : 0.32 м²

Бут чул суурь, h=200mm: 1.72 м²
Захист шир хай, h=300mm: 3.79 м²
Хөлд хамг үе, h=450mm: 6.38 м²
Далан дээд үе: 4.54 м²
Хөвөө З: 0.38 м²
Хөвөө Б: 0.38 м²

М 1:200

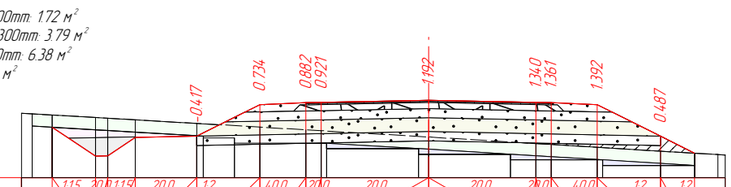

Таслийн өгөгдөл	Налуу, ‰, урт, м	1.15	20.0	11.5	20.0	1.2	4.0	20.0	20.0	20.0	20.0	20.0	4.0	1.2	1.2		
		12.27	10.36	10.46	9.56	7.56	5.5	4.0	3.5	3.5	4.0	5.5	7.56	8.67			
	Төлөвлөлтийн түвшин, м	903.717	902.778	903.386	903.426	904.457	904.517 904.527			**904.597**		904.527 904.517		904.457	903.426	902.871	
Газрын өгөгдөл	Z-түвшин, м	904.117	904.035	903.959	903.842	903.722	903.635 903.606			**903.405**	903.317		903.186 903.156		903.065	902.939	902.871 902.825
	Зай, м	14.67	12.27	10.46	9.56	7.56	5.5		3.13		1.36	3.5		5.5	7.56	8.67	9.43

ПК 52+600.00

Өөрчлөлт №			Захиалагч:	Захиалагч:	Зураг төслийн байгууллага:	Зөвлөх инженер	У. ПҮРЭВЖАВ	Гүүр хоолойн инженер	М. МӨНХ-ОРГИЛ	СЭЛЭНГЭ АЙМГИЙН БАРУУНБҮРЭН-ОРХОНТУУЛ-ЦЭЭЛ ЧИГЛЭЛИЙН ХАТУУ ХУЧИЛТТАЙ АВТО ЗАМЫН АЖЛЫН ЗҮРАГ (ПК50+000-ПК107+588)	Хөндлөн огтлол	Масштаб	Шифр	Хуудасны №
Огноо			БАРИЛГА, ХОТ БАЙГУУЛАЛТЫН ЯАМ	ЗАМ, ТЭЭВРИЙН ХӨГЖЛИЙН ЯАМ	"АВАРГА ЗАМ" ХХК	Төслийн инженер	С. БАТСҮХ	Замын инженер	П. ЭНХБАЯР		52+360.000	1:200	AVZ/BOT/03-2022	33
Тайлбар						Шалгасан инженер	Г. ЧИНТӨГС	Геодезийн инженер	Э. БАТБОЛД				

Шороон далан: 3.05 м²
Ухмал: 3.65 м²
Хөрс хуулалт: 8.65 м²
Шатлан ухах: 1.16 м²
З шуудуу: 0.78 м²
Хучилт /2А/: 16.99 м²
Өнгө АБ, h=30mm: 0.24 м²
Суурь АБ, h=40mm : 0.32 м²

Бут чул суурь, h=200mm: 1.72 м²
Зохист шир хай, h=300mm: 3.79 м²
Хөлд хамг үе, h=450mm: 6.38 м²
Далан дээд үе: 4.54 м²
Хөвөө З: 0.38 м²
Хөвөө Б: 0.38 м²

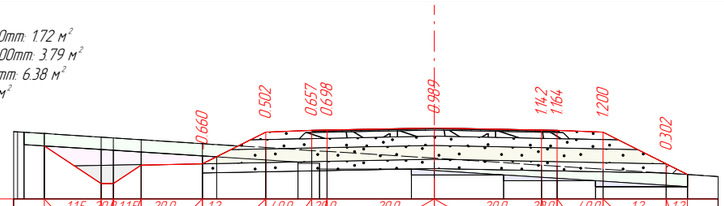

М 1:200

| | | |

Шороон далан: 6.33 м²
Ухмал: 168 м²
Хөрс хуулалт: 6.44 м²
Шатлан ухах: 0.92 м²
З шуудуу: 0.78 м²
Хучилт /2А/: 16.99 м²
Өнгө АБ, h=30mm: 0.24 м²
Суурь АБ, h=40mm : 0.32 м²

Бут чул суурь, h=200mm: 1.72 м²
Зохист шир хай, h=300mm: 3.79 м²
Хөлд хамг ує, h=450mm: 6.38 м²
Далан дээд ує: 4.54 м²
Хөвөө З: 0.38 м²
Хөвөө Б: 0.38 м²

М 1:200

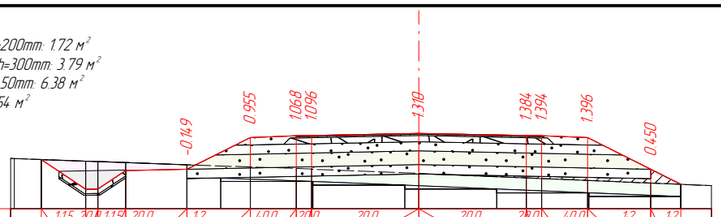

| | | |

Шороон далан: 23.03 м²
Ухмал: 0.90 м²
Хэрс хуулалт: 7.58 м²
Шатлан цохох: 0.54 м²
З шудуу: 0.78 м²
Хучилт /2А/: 16.99 м²
Өнгө АБ, h=30mm: 0.24 м²
Суурь АБ, h=40mm : 0.32 м²

Бут чул суурь, h=200mm: 1.72 м²
Зохист шир хай, h=300mm: 3.79 м²
Хөлд хамг уе, h=450mm: 6.38 м²
Далан дээд уе: 4.54 м²
Хөвөө З: 0.38 м²
Хөвөө Б: 0.38 м²

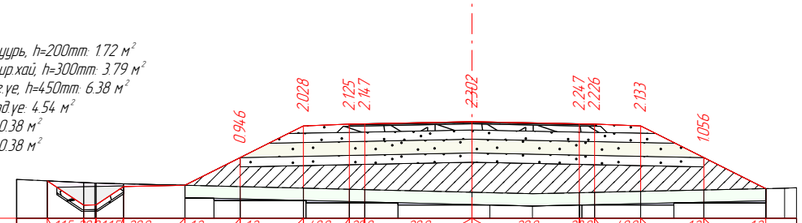

М 1:200

Төслийн өгөгдөл	Налуу, ‰, урт, м	1.15	20.0	1.15	20.0	1.2	1.2	40.0	20.0	20.0	20.0	20.0	40.0	1.2	1.2									
		13.86	12.27	12.27	11.37	9.37	7.56	5.5	4.0	3.5	3.5	4.0	5.5	7.56	9.58									
	Төлөвлөлтийн түвшин, м	874.489	873.696	874.304	874.344	875.246	876.278	876.338	876.348	**876.418**	876.348	876.338	876.278	875.246	874.235									
Газрын өгөгдөл	Z-түвшин, м	874.489	874.433	874.393	874.344	874.300	874.250	874.213	874.201	**874.115**	874.067	874.101	874.112	874.145	874.191	874.235	874.249							
	Зай, м	15.54	13.86	12.27	11.37	9.37	7.56	5.5	3.5	1.97	3.5	5.5	7.56	9.58	10.2									

ПК 53+700.00

Өөрчлөлт №			Захиалагч:	Захиалагч:	Зураг төслийн байгууллага:	Зөвлөх инженер	У. ПҮРЭВЖАВ	Гүүр хоолойн инженер	М. МӨНХ-ОРГИЛ	СЭЛЭНГЭ АЙМГИЙН БАРУУНБҮРЭН-ОРХОНТУУЛ-ЦЭЭЛ ЧИГЛЭЛИЙН ХАТУУ ХУЧИЛТТАЙ АВТО ЗАМЫН АЖЛЫН ЗУРАГ [ПК50+000-ПК107+588]	Хөндлөн огтлол	Масштаб	Шифр	Хуудасны №
Огноо			БАРИЛГА, ХОТ БАЙГУУЛАЛТЫН ЯАМ	ЗАМ, ТЭЭВРИЙН ХӨГЖЛИЙН ЯАМ	"АВАРГА ЗАМ" ХХК	Төслийн инженер	С. БАТСҮХ	Замын инженер	П. ЭНХБАЯР		53+700.000	1:200	AVZ/BOT/03-2022	36
Тайлбар						Шалгасан инженер	Г. ЧИНТӨГС	Геодезийн инженер	Э. БАТБОЛД				

Хучилт /2А/: 16.99 м²
Өнгө АБ, h=30mm: 0.24 м²
Суурь АБ, h=40mm : 0.32 м²
Бут.чул.суурь, h=200mm: 1.72 м²
Захист.шир.хай, h=300mm: 3.79 м²
Хөлд.хамг.уе, h=450mm: 6.38 м²
Далан дээд уе: 4.54 м²
Хөвөө 3: 0.38 м²
Хөвөө Б: 0.38 м²

Далан: 5.17 м²
Ухмал: 1.45 м²
Хярс хуулалт: 8.65 м²
Шатлан цохих: 1.42 м²
З шуудуу: 0.78 м²
Шороон далан: 5.17 м²

М 1:200

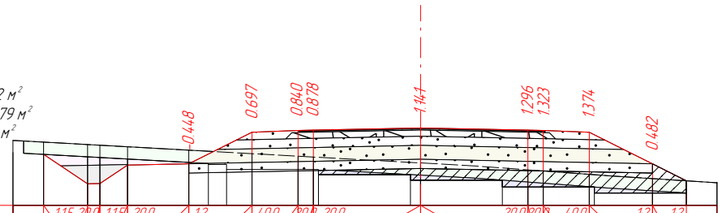

| | | |

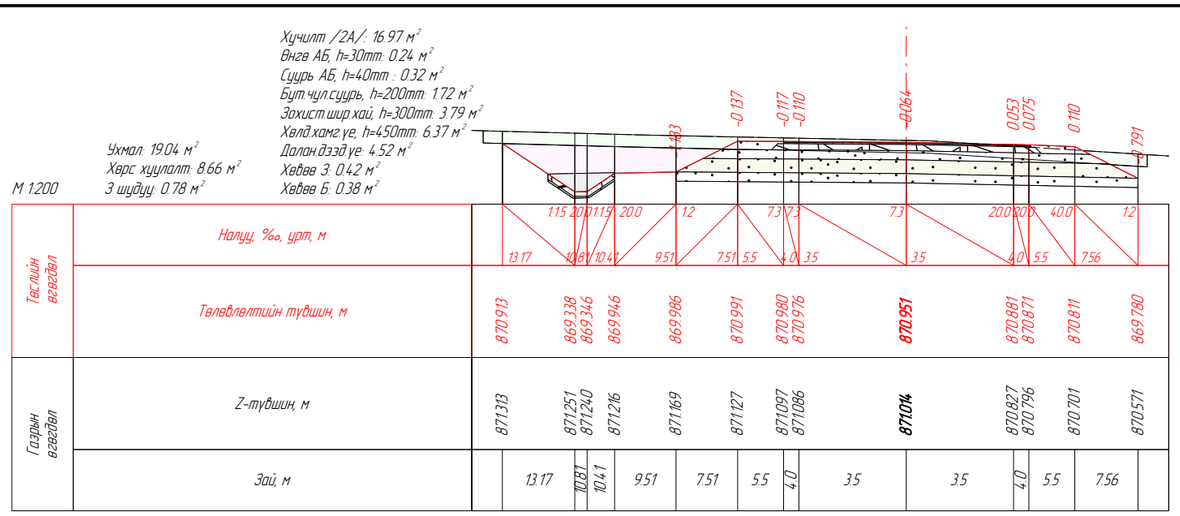

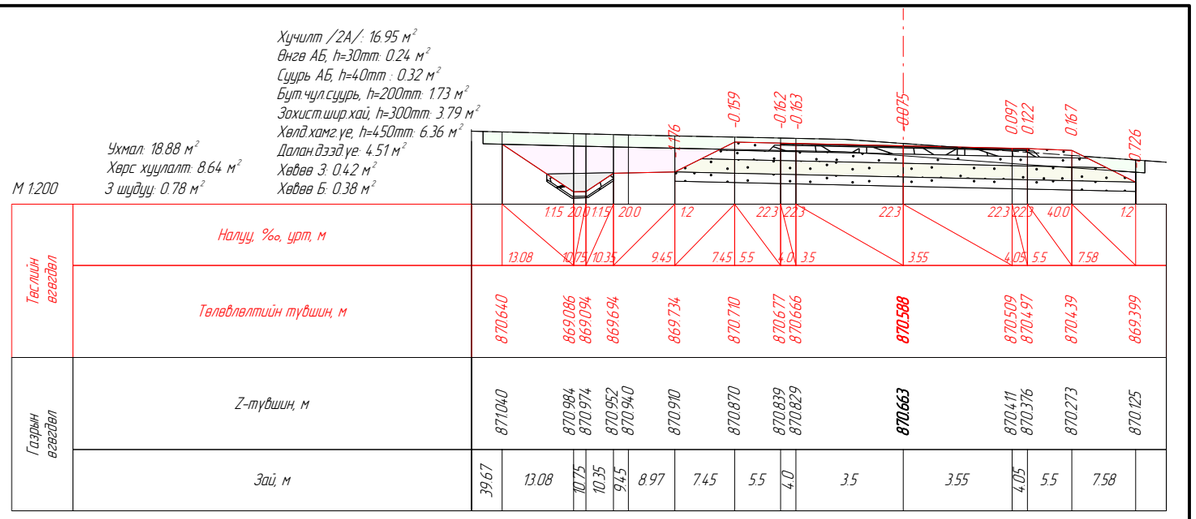

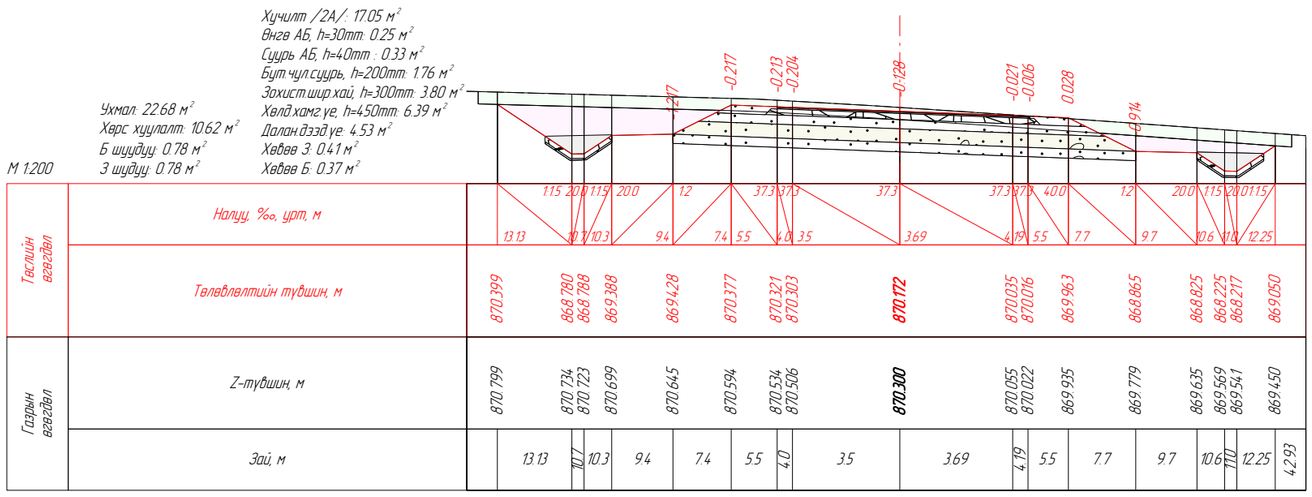

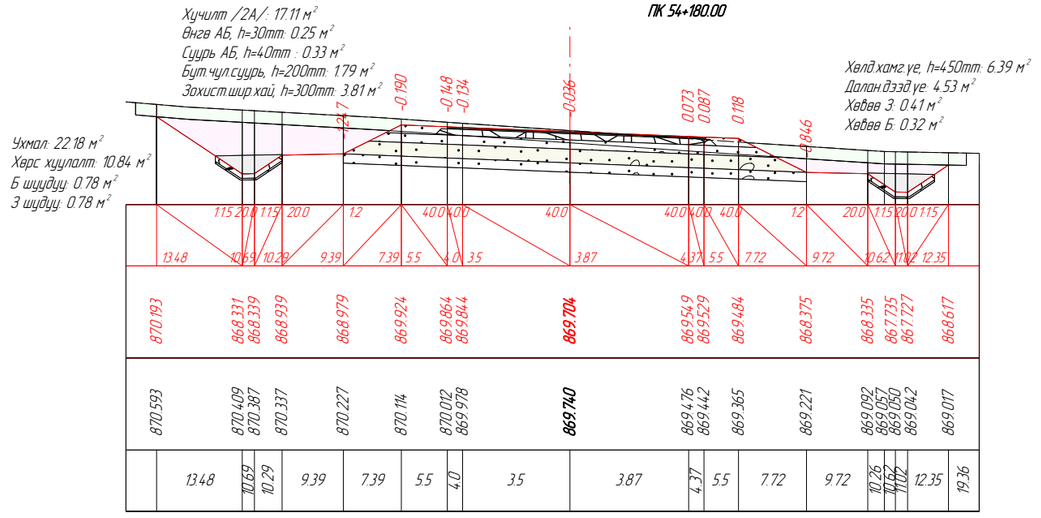

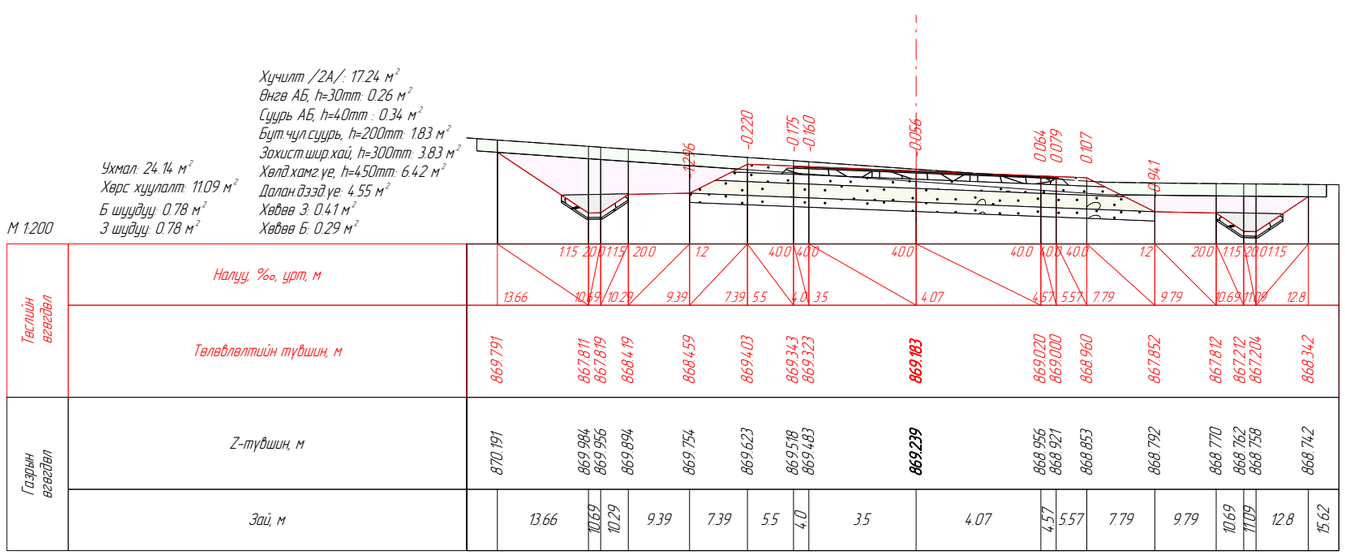

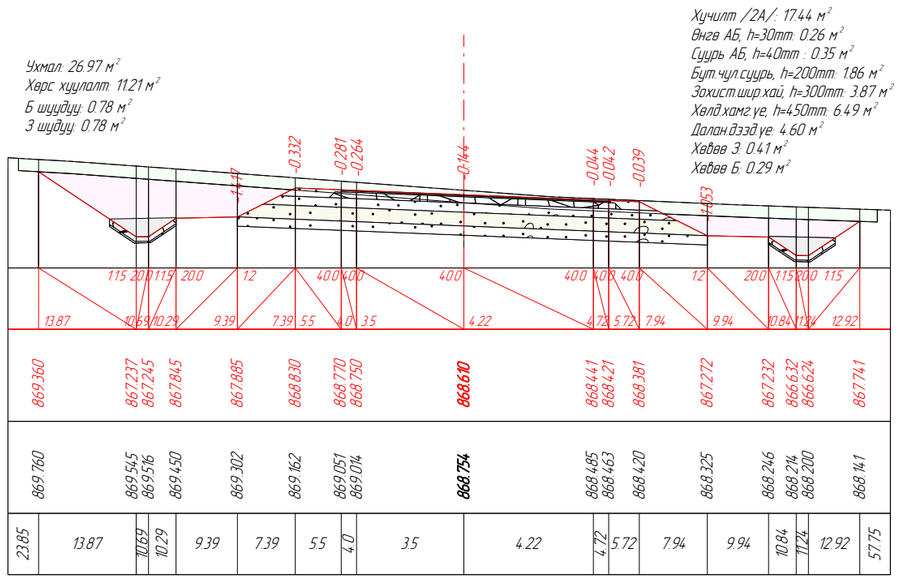

Өөрчлөлт №			Захиалагч:	Захиалагч:	Зураг төслийн байгууллага:	Зөвлөх инженер	У. ПҮРЭВЖАВ	Гүүр хоолойн инженер	М. МӨНХ-ОРГИЛ	СЭЛЭНГЭ АЙМГИЙН БАРУУНБҮРЭН-ОРХОНТУУЛ-ЦЭЭЛ ЧИГЛЭЛИЙН ХАТУУ ХУЧИЛТТАЙ АВТО ЗАМЫН АЖЛЫН ЗУРАГ (ПК50+000-ПК107+588)	Хөндлөн огтлол	Масштаб	Шифр	Хуудасны №
Огноо			БАРИЛГА, ХОТ БАЙГУУЛАЛТЫН ЯАМ	ЗАМ, ТЭЭВРИЙН ХӨГЖЛИЙН ЯАМ	"АВАРГА ЗАМ" ХХК	Төслийн инженер	С. БАТСҮХ	Замын инженер	П. ЭНХБАЯР		54+160.000	1:200	AVZ/BOT/03-2022	38
Тайлбар						Шалгасан инженер	Г. ЧИНТӨГС	Геодезийн инженер	Э. БАТБОЛД					

Ухмал: 29.44 м²
Хөрс хуулалт: 11.38 м²
Б шуудуу: 0.78 м²
З шуудуу: 0.78 м²

Хучилт /2А/: 17.54 м²
Өнгө АБ, h=30mm: 0.26 м²
Суурь АБ, h=40mm : 0.35 м²
Бут.чул.суурь, h=200mm: 1.88 м²
Зохист.шир.хай, h=300mm: 3.90 м²
Хөлд.хамг.уе, h=450mm: 6.52 м²
Далан.дээд уе: 4.62 м²
Хөвөө З: 0.41 м²
Хөвөө Б: 0.29 м²

М 1:200

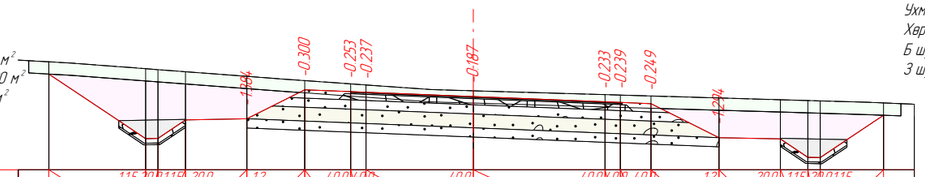

Тэслийн агаарлал	Налуу, ‰, урт, м	1.15	20.0	1.15	20.0	1.2	40.0	4.0	40.0	4.0	40.0	4.0	40.0	1.2	20.0	1.15	20.0	1.15						
		13.85	10.69	10.29	9.39	7.39	5.5	4.0	3.5	4.3	4.8	5.8	8.01	10.01	10.91	11.31	13.38							
	Төлөвлөлтийн түвшин, м	868.716	866.611	866.619	867.219	867.259	868.204	868.144	868.124	**867.984**	867.812	867.792	867.752	866.643	866.603	866.003	865.995	867.375						
Газрын агаарлал	Z-түвшин, м	869.116	868.892	868.862	868.794	868.643	868.503	868.397	868.361	**868.171**	868.045	868.031	868.001	867.937	867.878	867.852	867.841	867.775						
	Зай, м		13.85	10.69	10.29	9.39	7.39	5.5	4.0	3.5	4.3	4.8	5.8	8.01	10.01	10.91	11.31	13.38	35.7					

ПК 54+280.00

Ухмал: 29.82 м²
Хөрс хуулалт: 11.42 м²
Б шуудуу: 0.78 м²
З шуудуу: 0.78 м²

Хучилт /2А/: 17.54 м²
Өнгө АБ, h=30mm: 0.26 м²
Суурь АБ, h=40mm : 0.35 м²
Бут.чул.суурь, h=200mm: 1.88 м²
Зохист.шир.хай, h=300mm: 3.90 м²
Хөлд.хамг.уе, h=450mm: 6.53 м²
Далан.дээд уе: 4.62 м²
Хөвөө З: 0.41 м²
Хөвөө Б: 0.29 м²

М 1:200

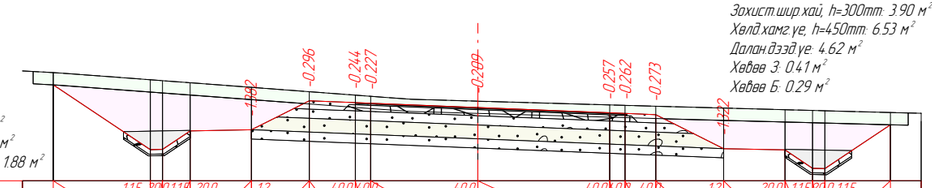

Тэслийн агаарлал	Налуу, ‰, урт, м	1.15	20.0	1.15	20.0	1.2	40.0	4.0	40.0	4.0	40.0	4.0	40.0	1.2	20.0	1.15	20.0	1.15						
		13.85	10.69	10.29	9.39	7.39	5.5	4.0	3.5	4.3	4.8	5.8	8.02	10.02	10.92	11.32	13.46							
	Төлөвлөлтийн түвшин, м	868.555	866.445	866.453	867.053	867.093	868.037	867.977	867.957	**867.817**	867.645	867.625	867.585	866.476	866.436	865.836	865.828	867.255						
Газрын агаарлал	Z-түвшин, м	868.955	868.722	868.692	868.625	868.475	868.334	868.221	868.184	**868.026**	867.902	867.887	867.858	867.799	867.746	867.722	867.712	867.655						
	Зай, м		13.85	10.69	10.29	9.39	7.39	5.5	4.0	3.5	4.3	4.8	5.8	8.02	10.02	10.92	11.32	13.46	16.38					

ПК 54+285.06

Ухмал: 36.60 м²
Хөрс хуулалт: 11.83 м²
Б шуудуу: 0.96 м²
З шуудуу: 0.96 м²

Хучилт /2А/: 17.50 м²
Өнгө АБ, h=30mm: 0.26 м²
Суурь АБ, h=40mm : 0.35 м²
Бут.чул.суурь, h=200mm: 1.87 м²
Зохист.шир.хай, h=300mm: 3.89 м²
Хөлд.хамг.уе, h=450mm: 6.51 м²
Далан.дээд уе: 4.61 м²
Хөвөө З: 0.41 м²
Хөвөө Б: 0.29 м²

М 1:200

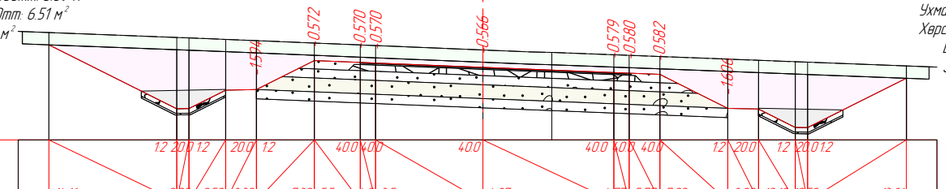

Тэслийн агаарлал	Налуу, ‰, урт, м	1.2	20.0	1.2	20.0	1.2	40.0	4.0	40.0	4.0	40.0	4.0	40.0	1.2	20.0	1.2	20.0	1.2						
		14.16	9.99	9.59	8.39	7.39	5.5	4.0	3.5	4.27	4.77	5.77	7.99	8.99	10.19	10.59	13.81							
	Төлөвлөлтийн түвшин, м	868.037	865.953	865.961	866.561	866.581	867.525	867.465	867.445	**867.305**	867.134	867.114	867.074	865.966	865.946	865.346	865.338	866.949						
Газрын агаарлал	Z-түвшин, м	868.437	868.278	868.263	868.216	868.175	868.097	868.036	868.015	**867.871**	867.790	867.713	867.694	867.656	867.571	867.533	867.487	867.472	867.349					
	Зай, м		14.16	9.99	9.59	8.39	7.39	5.5	4.0	3.5	2.25	4.27	4.77	5.77	7.99	8.99	10.19	10.59	13.81					

ПК 54+300.00

Ухмал: 35.37 м²
Хөрс хуулалт: 11.55 м²
Б шуудуу: 0.96 м²
З шуудуу: 0.96 м²

Хучилт /2А/: 17.35 м²
Өнгө АБ, h=30mm: 0.26 м²
Суурь АБ, h=40mm : 0.35 м²
Бут.чул.суурь, h=200mm: 1.85 м²
Зохист.шир.хай, h=300mm: 3.85 м²
Хөлд.хамг.уе, h=450mm: 6.46 м²
Далан.дээд уе: 4.58 м²
Хөвөө З: 0.41 м²
Хөвөө Б: 0.29 м²

М 1:200

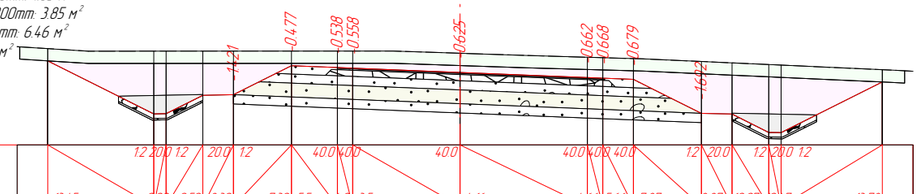

Тэслийн агаарлал	Налуу, ‰, урт, м	1.2	20.0	1.2	20.0	1.2	40.0	4.0	40.0	4.0	40.0	4.0	40.0	1.2	20.0	1.2	20.0	1.2						
		13.45	9.99	9.59	8.39	7.39	5.5	4.0	3.5	4.16	4.66	5.66	7.87	8.87	10.07	10.47	13.78							
	Төлөвлөлтийн түвшин, м	866.986	865.255	865.263	865.863	865.883	866.828	866.768	866.748	**866.608**	866.442	866.422	866.382	865.273	865.253	864.653	864.645	866.298						
Газрын агаарлал	Z-түвшин, м	867.386	867.304	867.304	867.304	867.304	867.305	867.306	867.306	**867.233**	867.103	867.089	867.061	866.965	866.920	866.866	866.847	866.698						
	Зай, м		13.45	9.99	9.59	8.39	7.39	5.5	4.0	3.5	4.16	4.66	5.66	7.87	8.87	10.07	10.47	13.78						

ПК 54+320.00

Ухмал: 17.22 м²
Хөрс хуулалт: 10.64 м²
Б шуудуу: 0.78 м²
З шуудуу: 0.78 м²

Хучилт /2А/: 17.14 м²
Өнгө АБ, h=30mm: 0.25 м²
Суурь АБ, h=40mm : 0.34 м²
Бут.чул.суурь, h=200mm: 1.82 м²
Зохист.шир.хай, h=300mm: 3.81 м²
Хөлд.хамг.уе, h=450mm: 6.39 м²
Далан.дээд уе: 4.53 м²
Хөвөө З: 0.41 м²
Хөвөө Б: 0.29 м²

М 1:200

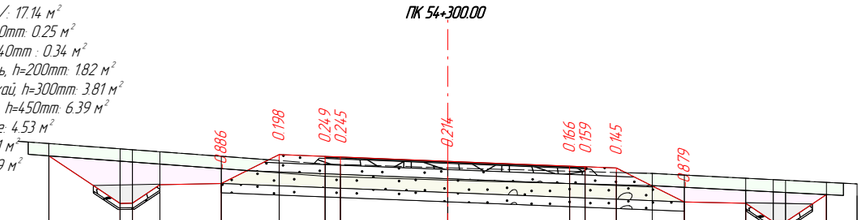

Тэслийн агаарлал	Налуу, ‰, урт, м	1.15	20.0	1.15	20.0	1.2	40.0	4.0	40.0	4.0	40.0	4.0	40.0	1.2	20.0	1.15	20.0	1.15						
		13.01	10.69	10.29	9.39	7.39	5.5	4.0	3.5	3.98	4.48	5.5	7.72	9.72	10.62	11.02	12.35							
	Төлөвлөлтийн түвшин, м	866.181	864.632	864.640	865.240	865.280	866.224	866.164	866.144	**866.004**	865.845	865.825	865.784	864.676	864.636	864.036	864.028	864.917						
Газрын агаарлал	Z-түвшин, м	866.581	864.410	866.380	866.314	866.166	866.026	865.915	865.915	865.900	**865.790**	865.680	865.667	865.640	865.609	865.555	865.452	865.406	865.385	865.317				
	Зай, м		13.01	10.69	10.29	9.39	7.39	5.5	4.0	3.99	3.5	3.98	4.48	5.5	6.67	7.72	9.72	10.62	11.02	12.35	34.26			

ПК 54+340.00

Шороон далан: 0.08 м²
Ухмал: 6.86 м²
Хөрс хуулалт: 10.30 м²
Б шуудуу: 0.58 м²
З шуудуу: 0.78 м²

Хучилт /2А/: 17.08 м²
Өнгө АБ, h=30mm: 0.25 м²
Суурь АБ, h=40mm : 0.33 м²
Бут.чул.суурь, h=200mm: 1.78 м²
Зохист.шир.хай, h=300mm: 3.81 м²
Хөлд.хамг.уе, h=450mm: 6.39 м²
Далан.дээд уе: 4.53 м²
Хөвөө З: 0.41 м²
Хөвөө Б: 0.35 м²

М 1:200

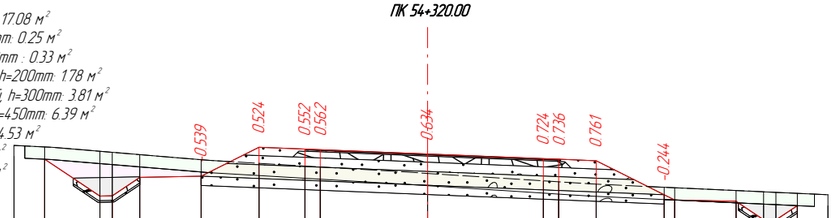

Тэслийн агаарлал	Налуу, ‰, урт, м	1.15	20.0	1.15	20.0	1.2	40.0	4.0	40.0	4.0	40.0	4.0	40.0	1.2	1.2	20.0	1.15	20.0	1.15					
		12.49	10.69	10.29	9.39	7.39	5.5	4.0	3.5	3.78	4.28	5.5	7.72	8.72	10.06	10.96	11.36	12.06						
	Төлөвлөлтийн түвшин, м	865.357	864.156	864.164	864.764	864.804	865.748	865.688	865.668	**865.528**	865.377	865.357	865.308	864.199	864.027	863.987	863.387	863.379	863.844					
Газрын агаарлал	Z-түвшин, м	865.757	865.616	865.583	865.508	865.343	865.224	865.136	865.106	**864.894**	864.653	864.621	864.547	864.443	864.427	864.336	864.295	864.276	864.244					
	Зай, м	21.01	12.49	10.69	10.29	9.39	7.39	5.5	4.0	3.5	3.78	4.28	5.5	7.72	8.72	10.06	10.96	11.36	12.06	24.27				

ПК 54+360.00

Өөрчлөлт №			Захиалагч:	Захиалагч:	Зураг төслийн байгууллага:	Зөвлөх инженер	У. ПҮРЭВЖАВ	Гүүр хоолойн инженер	М. МӨНХ-ОРГИЛ	СЭЛЭНГЭ АЙМГИЙН БАРУУНБҮРЭН-ОРХОНТУУЛ-ЦЭЭЛ ЧИГЛЭЛИЙН ХАТУУ ХУЧИЛТТАЙ АВТО ЗАМЫН АЖЛЫН ЗУРАГ (ПК50+000-ПК107+588)	Хөндлөн огтлол	Масштаб	Шифр	Хуудасны №
Огноо			БАРИЛГА, ХОТ БАЙГУУЛАЛТЫН ЯАМ	ЗАМ, ТЭЭВРИЙН ХӨГЖЛИЙН ЯАМ	"АВАРГА ЗАМ" ХХК	Төслийн инженер	С. БАТСҮХ	Замын инженер	П. ЭНХБАЯР		54+280.000	1:200	AVZ/BOT/03-2022	39
Тайлбар						Шалгасан инженер	Г. ЧИНТӨГС	Геодезийн инженер	Э. БАТБОЛД					

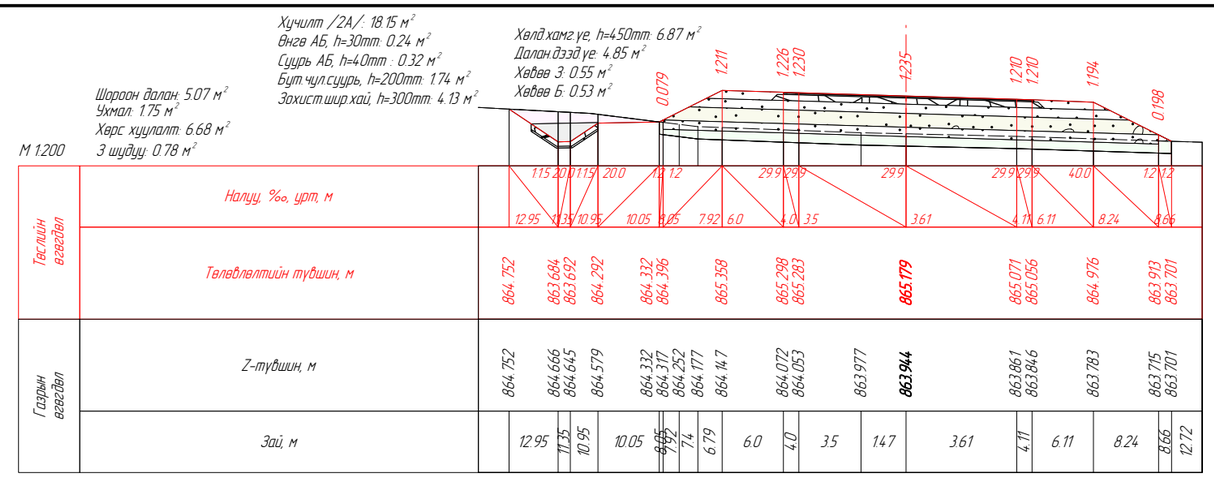

ПК 54+380.00

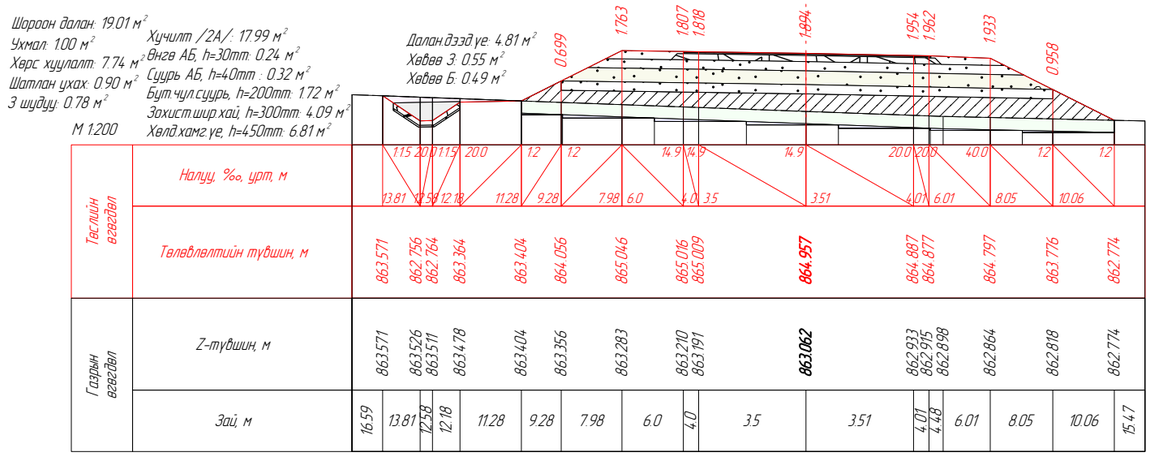

ПК 54+400.00

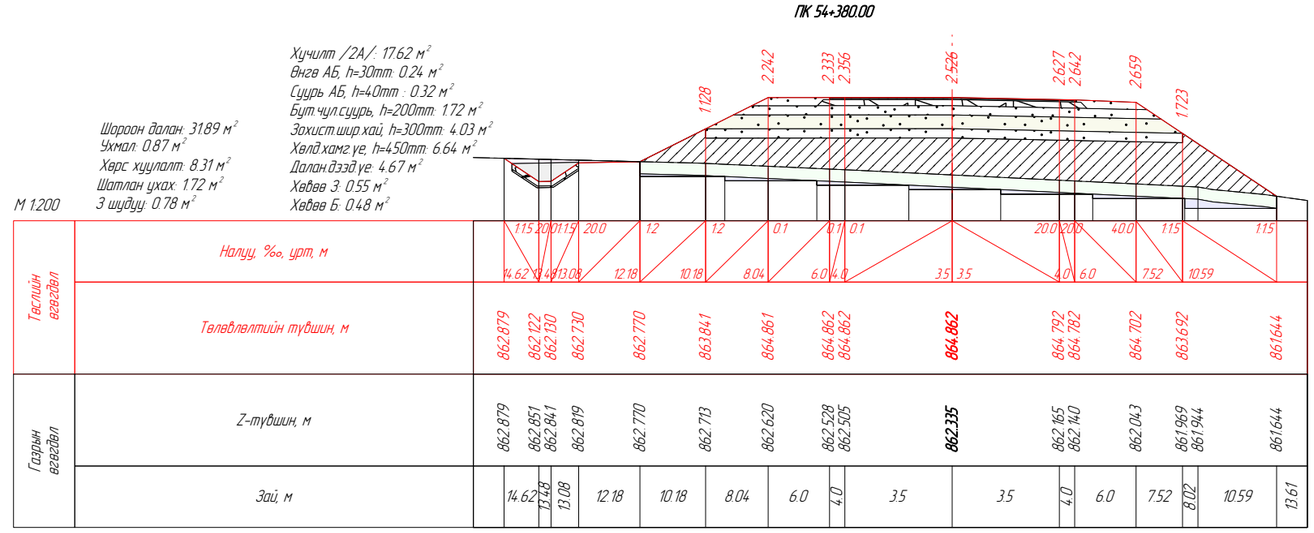

ПК 54+420.00

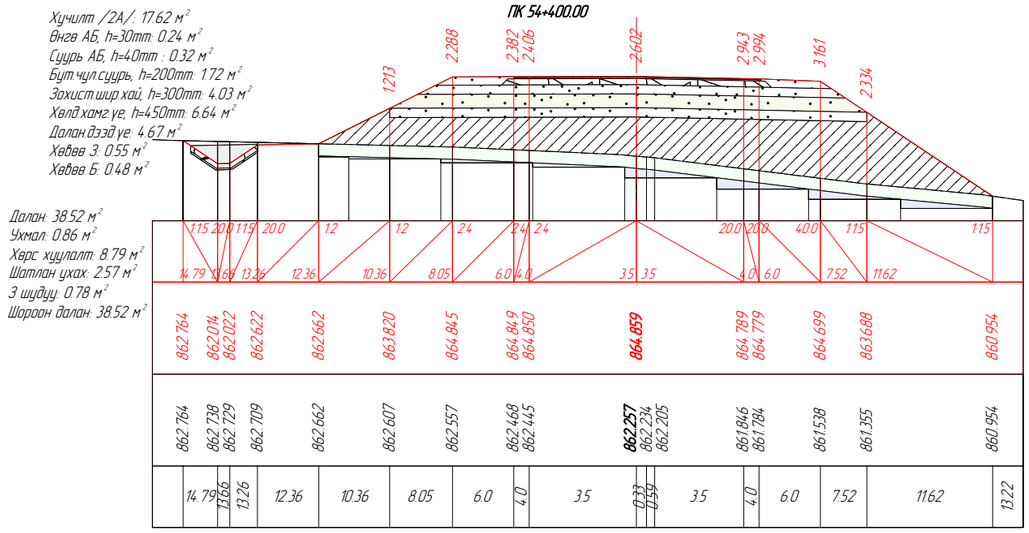

ПК 54+423.00

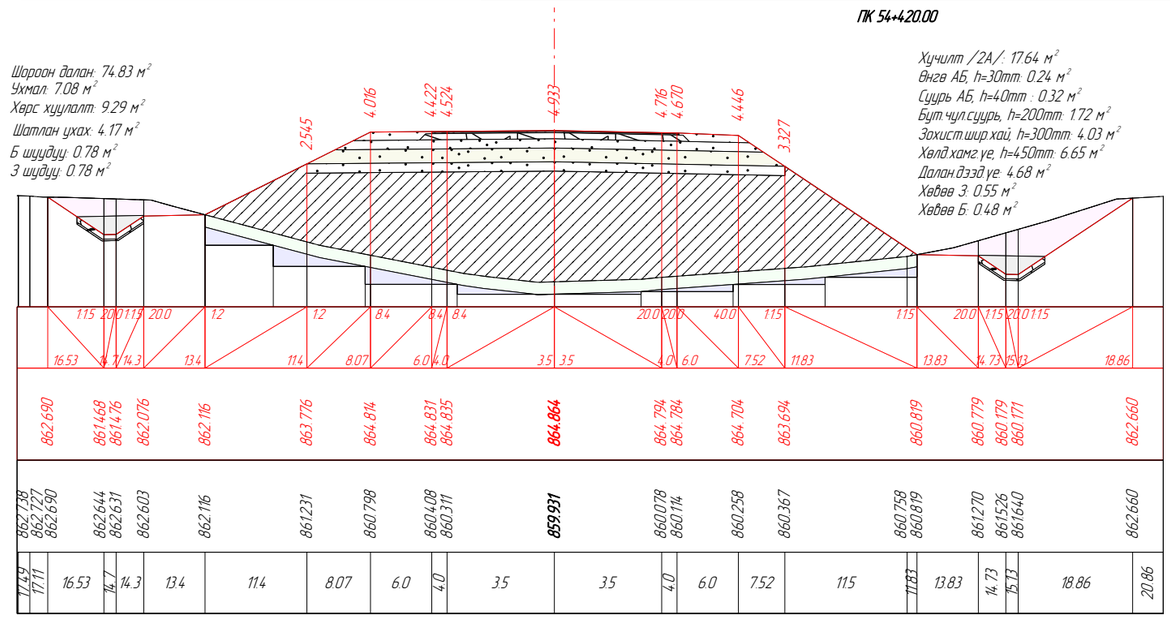

ПК 54+431.00

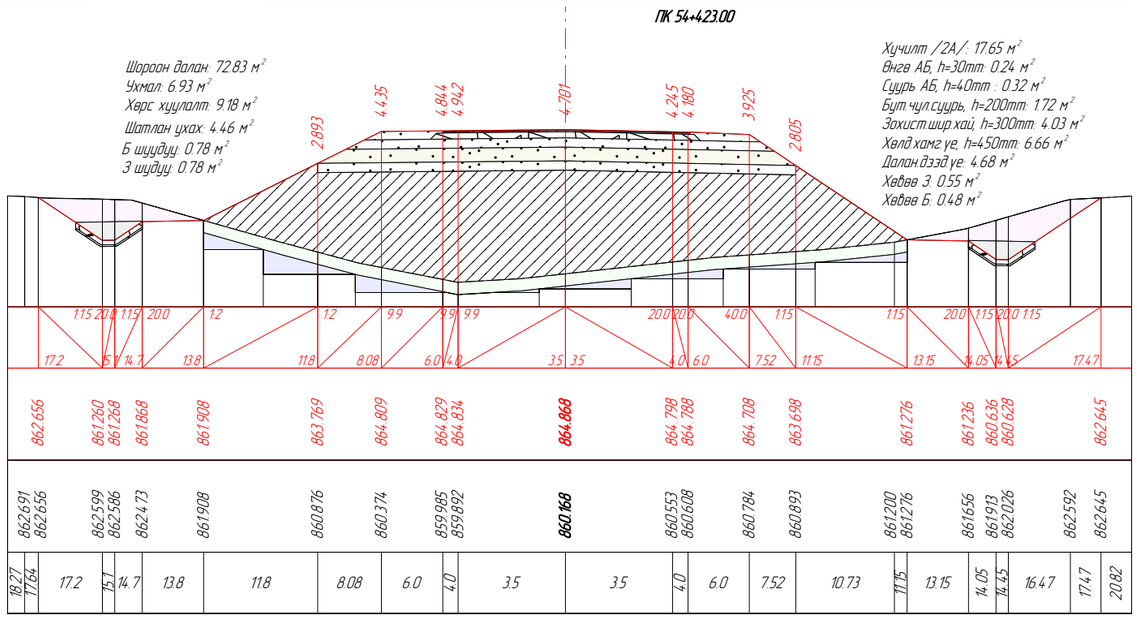

ПК 54+433.00

Өөрчлөлт №			Захиалагч:	Захиалагч:	Зураг төслийн байгууллага:	Зөвлөх инженер	У. ПҮРЭВЖАВ	Гүүр хоолойн инженер	М. МӨНХ-ОРГИЛ	СЭЛЭНГЭ АЙМГИЙН БАРУУНБҮРЭН-ОРХОНТУУЛ-ЦЭЭЛ ЧИГЛЭЛИЙН ХАТУУ ХУЧИЛТТАЙ АВТО ЗАМЫН АЖЛЫН ЗУРАГ [ПК50+000-ПК107+588]	Хөндлөн огтлол	Масштаб	Шифр	Хуудасны №
Огноо			БАРИЛГА, ХОТ БАЙГУУЛАЛТЫН ЯАМ	ЗАМ, ТЭЭВРИЙН ХӨГЖЛИЙН ЯАМ	"АВАРГА ЗАМ" ХХК	Төслийн инженер	С. БАТСҮХ	Замын инженер	П. ЭНХБАЯР		54+380.000	1:200	AVZ/BOT/03-2022	40
Тайлбар						Шалгасан инженер	Г. ЧИНТӨГС	Геодезийн инженер	Э. БАТБОЛД					

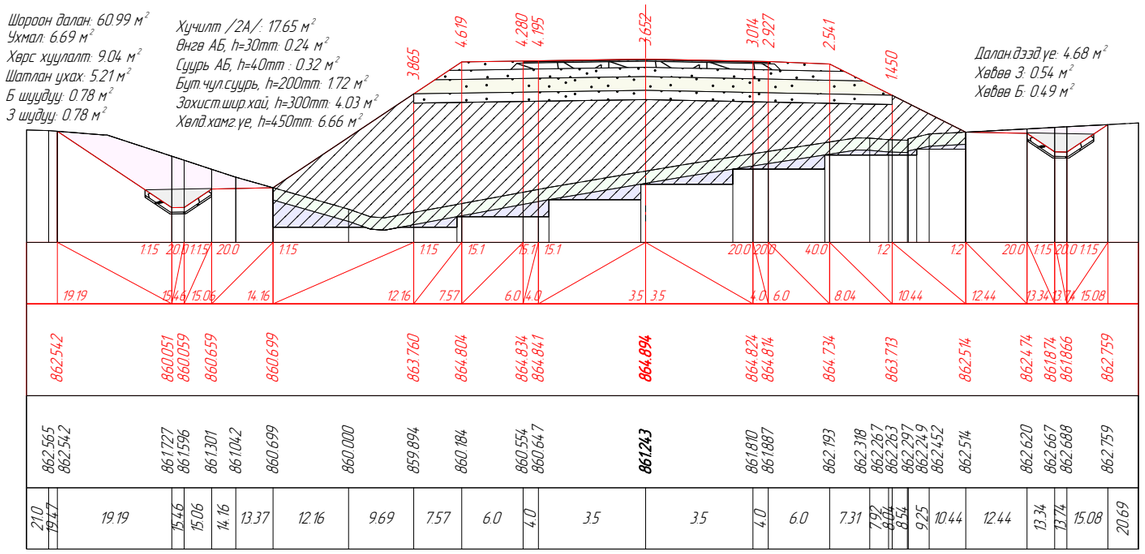

ПК 54+440.00

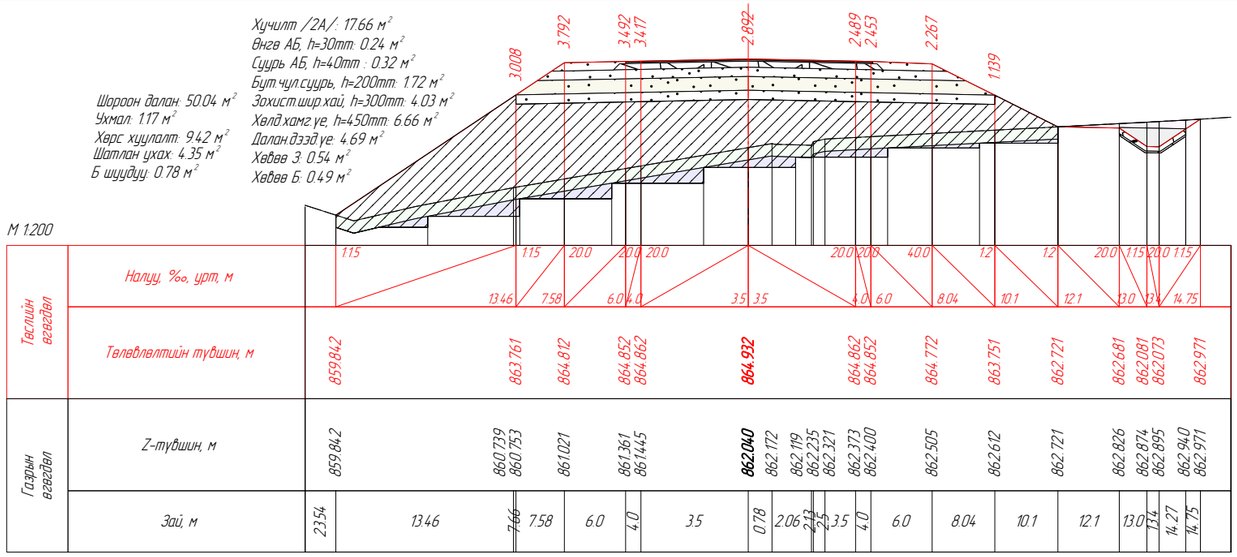

ПК 54+446.52

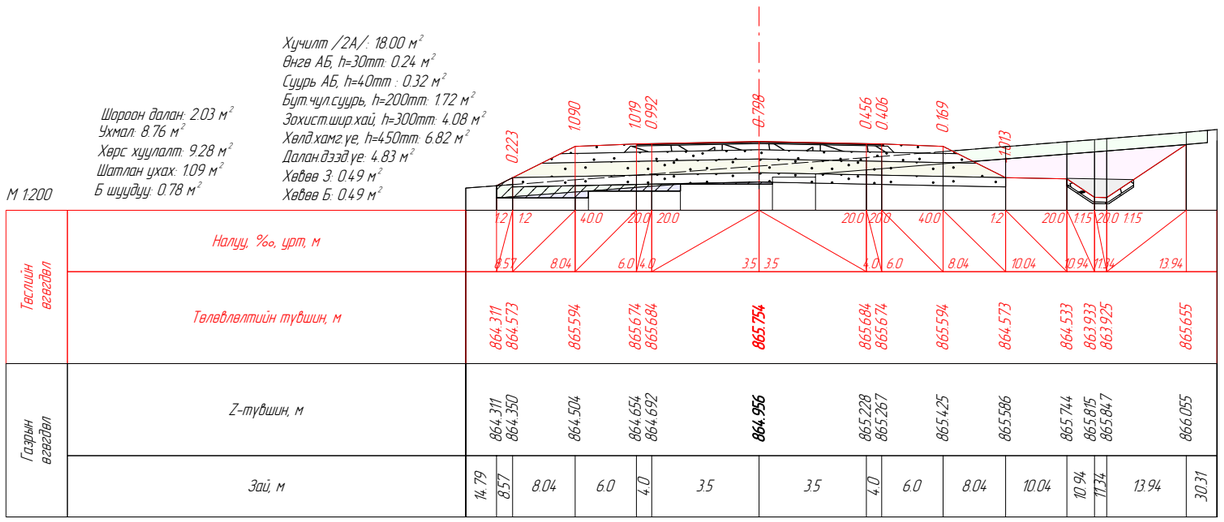

ПК 54+500.00

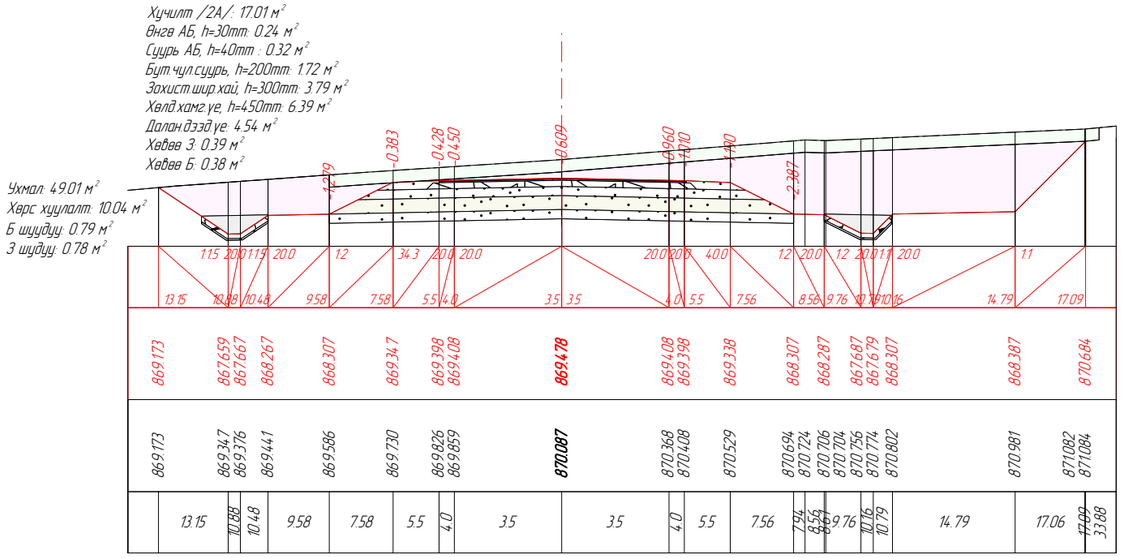

ПК 54+600.00

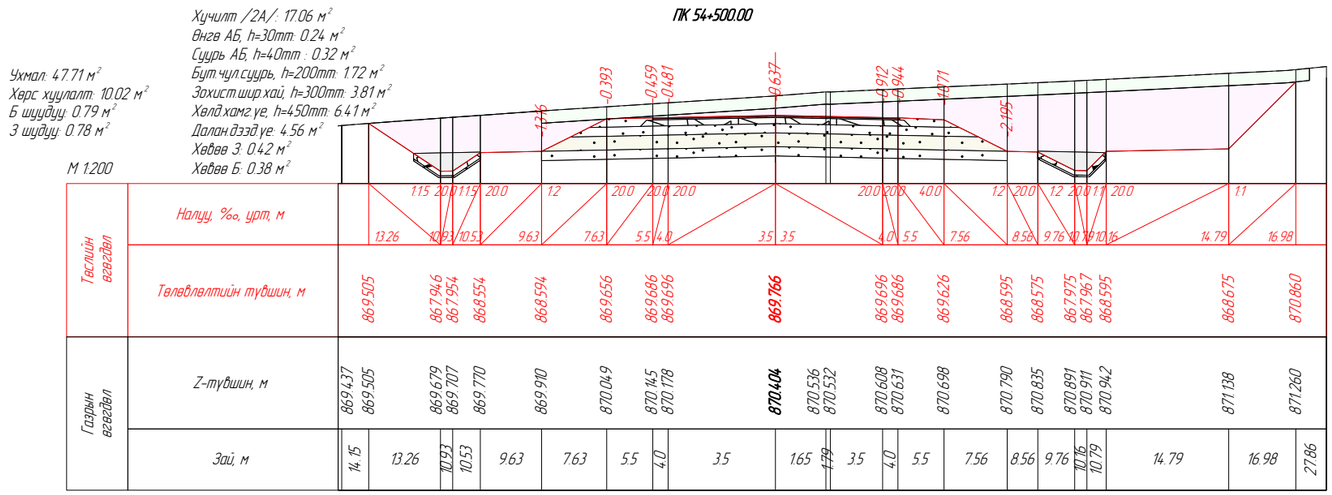

ПК 54+607.13

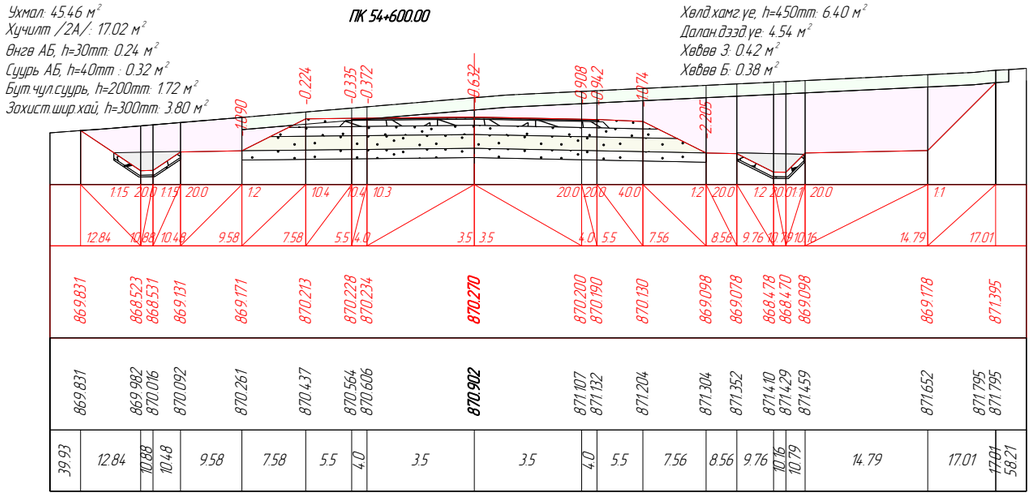

ПК 54+620.00

Өөрчлөлт №			Захиалагч:	Захиалагч:	Зураг төслийн байгууллага:	Зөвлөх инженер	У. ПҮРЭВЖАВ	Гүүр хоолойн инженер	М. МӨНХ-ОРГИЛ	СЭЛЭНГЭ АЙМГИЙН БАРУУНБҮРЭН-ОРХОНТУУЛ-ЦЭЭЛ ЧИГЛЭЛИЙН ХАТУУ ХУЧИЛТТАЙ АВТО ЗАМЫН АЖЛЫН ЗУРАГ (ПК50+000-ПК107+588)	Хөндлөн огтлол	Масштаб	Шифр	Хуудасны №
Огноо			БАРИЛГА, ХОТ БАЙГУУЛАЛТЫН ЯАМ	ЗАМ, ТЭЭВРИЙН ХӨГЖЛИЙН ЯАМ	"АВАРГА ЗАМ" ХХК	Төслийн инженер	С. БАТСҮХ	Замын инженер	П. ЭНХБАЯР		54+440.000	1:200	AVZ/BOT/03-2022	41
Тайлбар						Шалгасан инженер	Г. ЧИНТӨГС	Геодезийн инженер	Э. БАТБОЛД					

Хучилт /2А/: 16.97 м²
Өнгө АБ, h=30mm: 0.24 м²
Суурь АБ, h=40mm : 0.32 м²
Бут.чул.суурь, h=200mm: 1.72 м²
Зохист.шир.хай, h=300mm: 3.79 м²
Хөлд.хамг.үе, h=450mm: 6.38 м²
Далан.дээд үе: 4.53 м²
Хөвөө З: 0.42 м²
Хөвөө Б: 0.38 м²

Ухмал: 34.10 м²
Хөрс хуулалт: 9.94 м²
Б шуудуу: 0.79 м²
З шуудуу: 0.78 м²

М 1:200

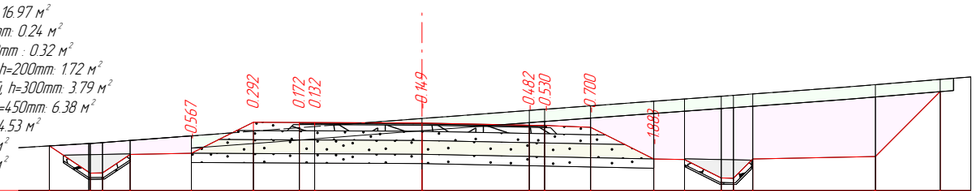

| | | |

Хучилт /2А/: 17.14 м²
Өнгө АБ, h=30mm: 0.25 м²
Суурь АБ, h=40mm : 0.34 м²
Бут.чул.суурь, h=200mm: 1.82 м²
Захист.шир.хай, h=300mm: 3.81 м²
Хөлд.хамг.уе, h=450mm: 6.39 м²
Далан.дээд уе: 4.53 м²
Хөвөө 3: 0.41 м²
Хөвөө Б: 0.29 м²

Шороон далан: 0.59 м³
Ухмал: 12.46 м³
Хөрс хуулалт: 8.77 м³
Шатлан ухах: 0.45 м³
Б шуудуу: 0.78 м³

М 1:200



Тэслийн өгөгдөл	Налуу, ‰, урт, м	1.2	1.2	4.0	0.4	0.4	4.0	4.0	0.4	0.4	0.4	1.2	2.0	1.15	2.0	0.8	1.15	
		7.65	7.39	5.5	4.0	3.5	3.98	4.48	5.5	7.72	9.72	10.62	11.02	13.64				
	Төлөвлөлтийн түвшин, м	873.569 873.697	874.641	874.581 874.561		**874.421**		874.262 874.242		874.201	873.093	873.053	872.453 872.445		874.190			
Газрын өгөгдөл	Z-түвшин, м	873.569 873.582	873.681	873.760 873.787		**873.970**		874.180 874.206		874.260	874.376	874.453	874.484 874.498		874.590			
	Зай, м	7.65	7.39	5.5	4.0	3.5	3.98	4.48	5.5	7.72	9.72	10.62	11.02	13.64	17.0			

ПК 54+760.00

Хучилт /2А/: 17.14 м²
Өнгө АБ, h=30mm: 0.25 м²
Суурь АБ, h=40mm : 0.34 м²
Бут.чул.суурь, h=200mm: 1.82 м²
Захист.шир.хай, h=300mm: 3.81 м²
Хөлд.хамг.уе, h=450mm: 6.39 м²
Далан.дээд уе: 4.53 м²
Хөвөө 3: 0.41 м²
Хөвөө Б: 0.29 м²

Шороон далан: 0.14 м³
Ухмал: 13.25 м³
Хөрс хуулалт: 8.70 м³
Шатлан ухах: 0.27 м³
Б шуудуу: 0.78 м³

М 1:200



Тэслийн өгөгдөл	Налуу, ‰, урт, м	1.2	0.2	4.0	0.4	0.4	4.0	4.0	0.4	0.4	0.4	1.2	2.0	1.15	2.0	0.8	1.15	
		7.4	7.39	5.5	4.0	3.5	4.0	4.5	5.5	7.72	9.72	10.62	11.02	13.7				
	Төлөвлөлтийн түвшин, м	873.957 873.963	874.907	874.847 874.827		**874.687**		874.527 874.507	874.467		873.358		873.318	872.718 872.710		874.501		
Газрын өгөгдөл	Z-түвшин, м	873.957 873.958	874.043	874.112 874.136		**874.298**		874.484 874.508	874.551		874.597 874.628		874.719	874.760 874.779		874.901		
	Зай, м	7.4	7.39	5.5	4.0	3.5	4.0	4.5	5.5	7.02	7.72	9.72	10.62	11.02	13.7			

ПК 54+773.18

Хучилт /2А/: 17.14 м²
Өнгө АБ, h=30mm: 0.25 м²
Суурь АБ, h=40mm : 0.34 м²
Бут.чул.суурь, h=200mm: 1.82 м²
Захист.шир.хай, h=300mm: 3.81 м²
Хөлд.хамг.уе, h=450mm: 6.39 м²
Далан.дээд уе: 4.53 м²
Хөвөө 3: 0.41 м²
Хөвөө Б: 0.29 м²

Шороон далан: 0.04 м³
Ухмал: 13.63 м³
Хөрс хуулалт: 8.69 м³
Шатлан ухах: 0.23 м³
Б шуудуу: 0.78 м³

М 1:200



Тэслийн өгөгдөл	Налуу, ‰, урт, м	1.2	4.0	0.4	0.4	4.0	4.0	0.4	0.4	0.4	1.2	2.0	1.15	2.0	0.8	1.15		
		7.39	5.5	4.0	3.5	4.0	4.5	5.5	7.72	9.72	10.62	11.02	13.7					
	Төлөвлөлтийн түвшин, м	874.092	875.036	874.976 874.956		**874.816**		874.656 874.636	874.596		873.487	873.447	872.847 872.839		874.631			
Газрын өгөгдөл	Z-түвшин, м	874.133	874.217	874.284 874.306		**874.450**		874.611 874.633	874.678		874.776	874.865	874.905 874.922		875.008 875.031			
	Зай, м		7.39	5.5	4.0	3.5	4.0	4.5	5.5	7.72	9.72	10.62	11.02	12.95	13.7			

ПК 54+780.00

Хучилт /2А/: 17.13 м²
Өнгө АБ, h=30mm: 0.25 м²
Суурь АБ, h=40mm : 0.34 м²
Бут.чул.суурь, h=200mm: 1.81 м²
Захист.шир.хай, h=300mm: 3.81 м²
Хөлд.хамг.уе, h=450mm: 6.39 м²
Далан.дээд уе: 4.53 м²
Хөвөө 3: 0.41 м²
Хөвөө Б: 0.31 м²

Шороон далан: 0.52 м³
Ухмал: 10.60 м³
Хөрс хуулалт: 8.65 м³
Шатлан ухах: 0.37 м³
Б шуудуу: 0.78 м³

М 1:200

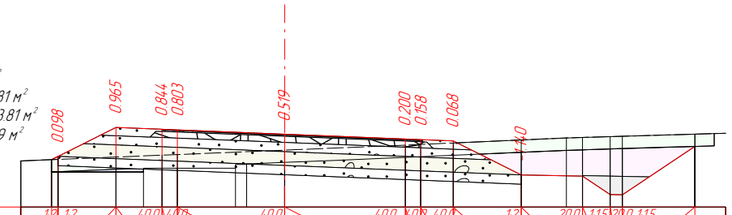

Тэслийн өгөгдөл	Налуу, ‰, урт, м	1.2	1.2	4.0	0.4	0.4	4.0	4.0	0.4	0.4	0.4	1.2	2.0	1.15	2.0	0.8	1.15	
		7.6	7.39	5.5	4.0	3.5	3.94	4.44	5.5	7.72	9.72	10.62	11.02	13.38				
	Төлөвлөлтийн түвшин, м	874.330 874.437	875.381	875.321 875.301		**875.161**		875.004 874.984	874.941		873.833		873.793	873.193 873.185		874.763		
Газрын өгөгдөл	Z-түвшин, м	874.330 874.339	874.416	874.478 874.498		**874.642**		874.804 874.826	874.873		874.972		875.038 875.054	875.081 875.092		875.163		
	Зай, м	35.13	7.6	7.39	5.5	4.0	3.5	3.94	4.44	5.5	7.72	9.19	9.72	10.62	11.02	13.38		

ПК 54+800.00

Хучилт /2А/: 17.10 м²
Өнгө АБ, h=30mm: 0.25 м²
Суурь АБ, h=40mm : 0.33 м²
Бут.чул.суурь, h=200mm: 1.79 м²
Захист.шир.хай, h=300mm: 3.81 м²
Хөлд.хамг.уе, h=450mm: 6.39 м²
Далан.дээд уе: 4.53 м²
Хөвөө 3: 0.41 м²
Хөвөө Б: 0.34 м²

Шороон далан: 1.93 м³
Ухмал: 5.75 м³
Хөрс хуулалт: 8.74 м³
Шатлан ухах: 0.51 м³
Б шуудуу: 0.78 м³

М 1:200

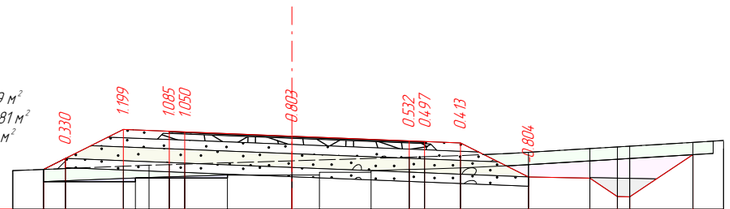

Тэслийн өгөгдөл	Налуу, ‰, урт, м	1.2	1.2	4.0	0.4	0.4	4.0	4.0	0.4	0.4	0.4	1.2	2.0	1.15	2.0	0.8	1.15	
		8.11	7.39	5.5	4.0	3.5	3.83	4.33	5.5	7.72	9.72	10.62	11.02	13.08				
	Төлөвлөлтийн түвшин, м	874.374 874.732	875.677	875.677 875.597		**875.457**		875.304 875.284	875.237		874.128	874.088	873.488 873.480		874.856			
Газрын өгөгдөл	Z-түвшин, м	874.374 874.403	874.478	874.511 874.532 874.547		**874.654**		874.772 874.787	874.824		874.933	875.053	875.107 875.132		875.256			
	Зай, м	13.78	8.11	7.39	5.5	4.66 4.0	3.5	3.83	4.33	5.5	7.72	9.72	10.62	11.02	13.08	15.64		

ПК 54+820.00

Хучилт /2А/: 17.06 м²
Өнгө АБ, h=30mm: 0.25 м²
Суурь АБ, h=40mm : 0.33 м²
Бут.чул.суурь, h=200mm: 1.76 м²
Захист.шир.хай, h=300mm: 3.81 м²
Хөлд.хамг.уе, h=450mm: 6.39 м²
Далан.дээд уе: 4.53 м²
Хөвөө 3: 0.41 м²
Хөвөө Б: 0.37 м²

Шороон далан: 2.73 м³
Ухмал: 5.05 м³
Хөрс хуулалт: 8.72 м³
Шатлан ухах: 0.66 м³
Б шуудуу: 0.78 м³

М 1:200

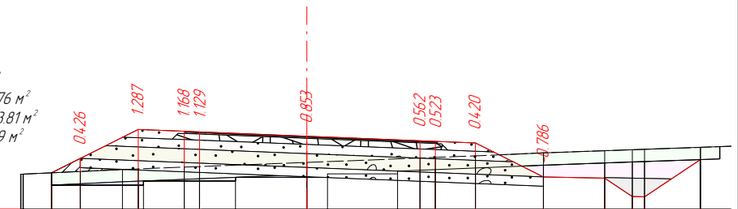

Тэслийн өгөгдөл	Налуу, ‰, урт, м	1.2	1.2	4.0	0.4	0.4	4.0	4.0	0.4	0.4	0.4	1.2	2.0	1.15	2.0	0.8	1.15	
		8.33	7.39	5.5	4.0	3.5	3.69	4.19	5.5	7.72	9.72	10.62	11.02	12.84				
	Төлөвлөлтийн түвшин, м	874.509 874.978	875.923	875.863 875.843		**875.703**		875.555 875.535	875.483		874.374		874.334	873.734 873.726		874.941		
Газрын өгөгдөл	Z-түвшин, м	874.466 874.509	874.553	874.616 874.636		874.695 874.714		**874.850**		874.993 875.012	875.063		875.161		875.231	875.263 875.277		875.341
	Зай, м	12.77	9.25	8.33	7.39	6.01	5.5	4.0	3.5	3.69	4.19	5.5	7.72	9.72	10.62	11.02	12.84	

ПК 54+840.00

Өөрчлөлт №			Захиалагч:	Захиалагч:	Зураг төслийн байгууллага:	Зөвлөх инженер	У. ПҮРЭВЖАВ	Гүүр хоолойн инженер	М. МӨНХ-ОРГИЛ	СЭЛЭНГЭ АЙМГИЙН БАРУУНБҮРЭН-ОРХОНТУУЛ-ЦЭЭЛ ЧИГЛЭЛИЙН ХАТУУ ХУЧИЛТТАЙ АВТО ЗАМЫН АЖЛЫН ЗУРАГ (ПК50+000-ПК107+588)	Хөндлөн огтлол	Масштаб	Шифр	Хуудасны №
Огноо			БАРИЛГА, ХОТ БАЙГУУЛАЛТЫН ЯАМ	ЗАМ, ТЭЭВРИЙН ХӨГЖЛИЙН ЯАМ	"АВАРГА ЗАМ" ХХК	Төслийн инженер	С. БАТСҮХ	Замын инженер	П. ЭНХБАЯР		54+760.000	1:200	AVZ/BOT/03-2022	43
Тайлбар						Шалгасан инженер	Г. ЧИНТӨГС	Геодезийн инженер	Э. БАТБОЛД					

Хучилт /2А/: 17.03 м²
Өнгө АБ, h=30mm: 0.24 м²
Суурь АБ, h=40mm : 0.32 м²
Бут.чул.суурь, h=200mm: 1.74 м²
Зохист.шир.хай, h=300mm: 3.81 м²
Хөлд.хамг.уе, h=450mm: 6.39 м²
Далан.дээд уе: 4.53 м²
Хөвөө 3: 0.41 м²
Хөвөө Б: 0.40 м²

Шороон далан: 3.38 м²
Ухмал: 5.51 м²
Хөрс хуулалт: 8.85 м²
Шатлан цохих: 0.82 м²
Б.шуудуу: 0.78 м²

М 1:200



Тэслийн өгөгдөл	Налуу, ‰, урт, м	1.2	1.2	39.4	39.4	39.4	39.4	39.4	4.0	1.2	20.0	1.15	20.0	1.15	8.53	7.39	5.5	4.0	3.5	3.57	4.07	5.5	7.71	9.71	10.61	11.01	12.96			
	Төлөвлөлтийн түвшин, м	874.601	875.171	876.116	876.057 876.037	**875.899**	875.758 875.739	875.682	874.575	874.535	873.935 873.927	875.228																		
Газрын өгөгдөл	Z-түвшин, м	874.601	874.662	874.764	874.844 874.871	874.959	**875.045**	875.208 875.231	875.295	875.395	875.484	875.524 875.542	875.628																	
	Зай, м	12.83	8.53	7.39	5.5	4.0	3.5	18.5	3.57	4.07	5.5	7.71	9.71	10.61	11.01	12.96														

ПК 54+860.00

Хучилт /2А/: 16.95 м²
Өнгө АБ, h=30mm: 0.24 м²
Суурь АБ, h=40mm : 0.32 м²
Бут.чул.суурь, h=200mm: 1.72 м²
Зохист.шир.хай, h=300mm: 3.79 м²
Хөлд.хамг.уе, h=450mm: 6.36 м²
Далан.дээд уе: 4.51 м²
Хөвөө 3: 0.41 м²
Хөвөө Б: 0.39 м²

Шороон далан: 3.53 м²
Ухмал: 3.55 м²
Хөрс хуулалт: 8.71 м²
Шатлан цохих: 0.91 м²
Б.шуудуу: 0.78 м²

М 1:200

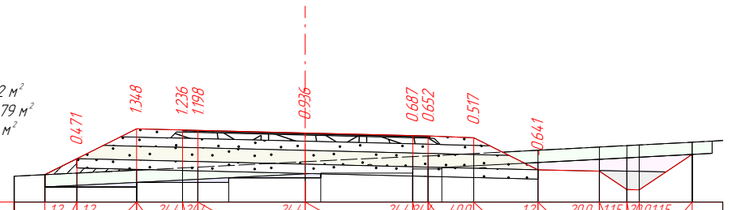

Тэслийн өгөгдөл	Налуу, ‰, урт, м	1.2	1.2	24.4	24.4	24.4	24.4	24.4	4.0	1.2	20.0	1.15	20.0	1.15	8.49	7.45	5.5	4.0	3.5	3.51	4.01	5.5	7.6	9.6	10.5	10.9	12.63			
	Төлөвлөлтийн түвшин, м	874.685	875.208	876.180	876.144 876.132	**876.046**	875.960 875.948	875.889	874.841	874.801	874.201 874.193	875.345																		
Газрын өгөгдөл	Z-түвшин, м	874.685	874.736	874.833	874.908 874.933	**875.110**	875.274 875.297	875.372	875.482	875.587	875.634 875.655	875.745																		
	Зай, м	13.47	8.49	7.45	5.5	4.0	3.5	3.51	4.01	5.5	7.6	9.6	10.5	10.9	12.63															

ПК 54+880.00

Хучилт /2А/: 16.99 м²
Өнгө АБ, h=30mm: 0.24 м²
Суурь АБ, h=40mm : 0.32 м²
Бут.чул.суурь, h=200mm: 1.72 м²
Зохист.шир.хай, h=300mm: 3.79 м²
Хөлд.хамг.уе, h=450mm: 6.38 м²
Далан.дээд уе: 4.54 м²
Хөвөө 3: 0.38 м²
Хөвөө Б: 0.38 м²

Ухмал: 13.41 м²
Хөрс хуулалт: 8.60 м²
Шатлан цохих: 0.13 м²
Б.шуудуу: 0.78 м²
З.шуудуу: 0.78 м²

М 1:200

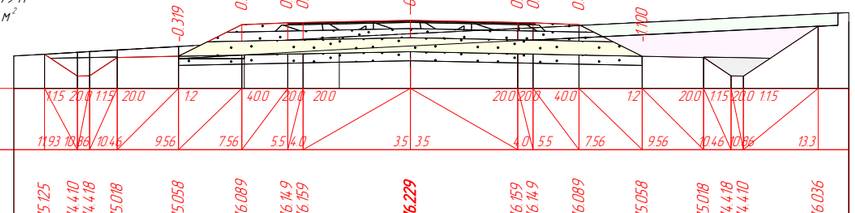

Тэслийн өгөгдөл	Налуу, ‰, урт, м	1.15	20.0	1.15	20.0	1.2	40.0	20.0	20.0	20.0	40.0	1.2	20.0	1.15	20.0	1.15	11.93	10.86	10.46	9.56	7.56	5.5	4.0	3.5	3.5	4.0	5.5	7.56	9.56	10.46	10.86	13.3
	Төлөвлөлтийн түвшин, м	875.125	874.410 874.418	875.018	875.058	876.089	876.149 876.159	**876.229**	876.159 876.149	876.089	875.058	875.018	874.418 874.410	876.036																		
Газрын өгөгдөл	Z-түвшин, м	875.125	875.187 875.210	875.262	875.377	875.496	875.583 875.612	875.681	**875.793**	875.962 875.986	876.059	876.159	876.255	876.299 876.318	876.436																	
	Зай, м	51.22	11.93	10.86	10.46	9.56	7.56	5.5	4.0	3.5	2.32	3.5	4.0	5.5	7.56	9.56	10.46	10.86	13.3	17.37												

ПК 54+960.00

Хучилт /2А/: 16.99 м²
Өнгө АБ, h=30mm: 0.24 м²
Суурь АБ, h=40mm : 0.32 м²
Бут.чул.суурь, h=200mm: 1.72 м²
Зохист.шир.хай, h=300mm: 3.79 м²
Хөлд.хамг.уе, h=450mm: 6.38 м²
Далан.дээд уе: 4.54 м²
Хөвөө 3: 0.38 м²
Хөвөө Б: 0.38 м²

Ухмал: 9.14 м²
Хөрс хуулалт: 8.41 м²
Шатлан цохих: 0.43 м²
Б.шуудуу: 0.78 м²
З.шуудуу: 0.78 м²

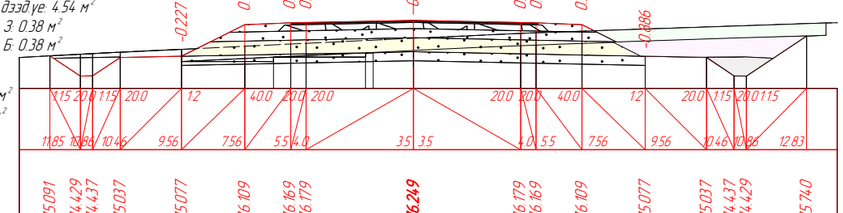

Тэслийн өгөгдөл	Налуу, ‰, урт, м	1.15	20.0	1.15	20.0	1.2	40.0	20.0	20.0	20.0	40.0	1.2	20.0	1.15	20.0	1.15	11.85	10.86	10.46	9.56	7.56	5.5	4.0	3.5	3.5	4.0	5.5	7.56	9.56	10.46	10.86	12.83
	Төлөвлөлтийн түвшин, м	875.091	874.429 874.437	875.037	875.077	876.109	876.169 876.179	**876.249**	876.179 876.169	876.109	875.077	875.037	874.437 874.429	875.740																		
Газрын өгөгдөл	Z-түвшин, м	875.091	875.143 875.164	875.208	875.304	875.403	875.475 875.499	**875.662**	875.823 875.845	875.895	875.964	876.030	876.061 876.074	876.140																		
	Зай, м	42.35	11.85	10.86	10.46	9.56	7.56	5.5	4.0	3.5	3.5	4.0	5.5	7.56	9.56	10.46	10.86	12.83														

ПК 54+980.00

Хучилт /2А/: 17.06 м²
Өнгө АБ, h=30mm: 0.24 м²
Суурь АБ, h=40mm : 0.32 м²
Бут.чул.суурь, h=200mm: 1.72 м²
Зохист.шир.хай, h=300mm: 3.81 м²
Хөлд.хамг.уе, h=450mm: 6.41 м²
Далан.дээд уе: 4.56 м²
Хөвөө 3: 0.42 м²
Хөвөө Б: 0.38 м²

Ухмал: 13.55 м²
Хөрс хуулалт: 8.70 м²
Шатлан цохих: 0.08 м²
Б.шуудуу: 0.78 м²
З.шуудуу: 0.78 м²

М 1:200

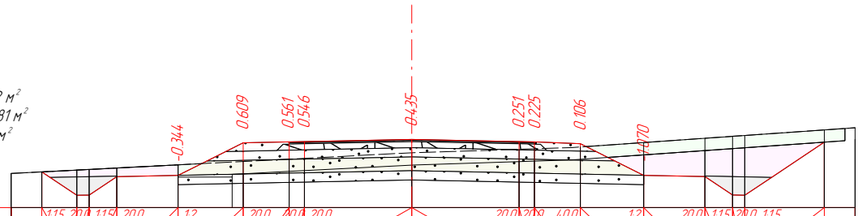

Тэслийн өгөгдөл	Налуу, ‰, урт, м	1.15	20.0	1.15	20.0	1.2	20.0	20.0	20.0	20.0	40.0	1.2	20.0	1.15	20.0	1.15	12.07	10.93	10.53	9.63	7.63	5.5	4.0	3.5	3.5	4.0	5.5	7.56	9.56	10.46	10.86	13.46
	Төлөвлөлтийн түвшин, м	875.153	874.389 874.397	874.997	875.037	876.100	876.130 876.140	**876.210**	876.140 876.130	876.070	875.038	874.998	874.398 874.390	876.121																		
Газрын өгөгдөл	Z-түвшин, м	875.153	875.211 875.232	875.278	875.381	875.491	875.568 875.594	**875.774**	875.889 875.905	875.964	876.108	876.248	876.311 876.339	876.521																		
	Зай, м	20.26	12.07	10.93	10.53	9.63	7.63	5.5	4.0	3.5	3.5	4.0	5.5	7.56	9.56	10.46	10.86	13.46	28.44													

ПК 54+939.23

Хучилт /2А/: 16.99 м²
Өнгө АБ, h=30mm: 0.24 м²
Суурь АБ, h=40mm : 0.32 м²
Бут.чул.суурь, h=200mm: 1.72 м²
Зохист.шир.хай, h=300mm: 3.79 м²
Хөлд.хамг.уе, h=450mm: 6.38 м²
Далан.дээд уе: 4.54 м²
Хөвөө 3: 0.38 м²
Хөвөө Б: 0.38 м²

Шороон далан: 0.26 м²
Ухмал: 5.20 м²
Хөрс хуулалт: 8.35 м²
Шатлан цохих: 0.66 м²
Б.шуудуу: 0.78 м²

М 1:200

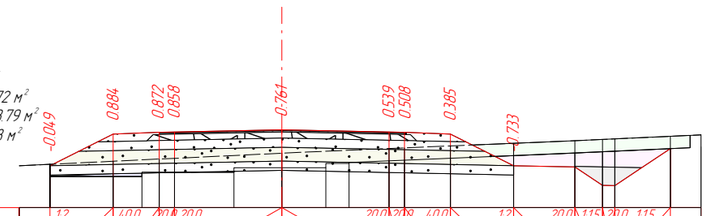

Тэслийн өгөгдөл	Налуу, ‰, урт, м	1.2	40.0	20.0	20.0	20.0	20.0	40.0	1.2	20.0	1.15	20.0	1.15	7.56	5.5	4.0	3.5	3.5	4.0	5.5	7.56	9.56	10.46	10.86	12.68			
	Төлөвлөлтийн түвшин, м	875.097	876.128	876.188 876.198	**876.268**	876.198 876.188	876.128	875.097	875.057	874.457 874.449	875.657																	
Газрын өгөгдөл	Z-түвшин, м	875.145	875.244	875.316 875.340	**875.507**	875.659 875.680	875.743	875.830	875.914	875.956 875.974	876.057																	
	Зай, м		7.56	5.5	4.0	3.5	3.5	4.0	5.5	7.56	9.56	10.46	10.86	12.68	59.14													

ПК 55+000.00

Өөрчлөлт №			Захиалагч:	Захиалагч:	Зураг төслийн байгууллага:	Зөвлөх инженер	У. ПҮРЭВЖАВ	Гүүр хоолойн инженер	М. МӨНХ-ОРГИЛ	СЭЛЭНГЭ АЙМГИЙН БАРУУНБҮРЭН-ОРХОНТУУЛ-ЦЭЭЛ ЧИГЛЭЛИЙН ХАТУУ ХУЧИЛТТАЙ АВТО ЗАМЫН АЖЛЫН ЗУРАГ [ПК50+000-ПК107+588]	Хөндлөн огтлол	Масштаб	Шифр	Хуудасны №
Огноо			БАРИЛГА, ХОТ БАЙГУУЛАЛТЫН ЯАМ	ЗАМ, ТЭЭВРИЙН ХӨГЖЛИЙН ЯАМ	"АВАРГА ЗАМ" ХХК	Төслийн инженер	С. БАТСҮХ	Замын инженер	П. ЭНХБАЯР		54+860.000	1:200	AVZ/BOT/03-2022	44
Тайлбар						Шалгасан инженер	Г. ЧИНТӨГС	Геодезийн инженер	Э. БАТБОЛД				

Шороон далан: 3.14 м²
Ухмал: 4.07 м²
Хөрс хуулалт: 6.29 м²
Шатлан цахих: 1.05 м²
Б шуудуу: 0.78 м²

Хучилт /2А/: 16.99 м²
Өнгө АБ, h=30mm: 0.24 м²
Суурь АБ, h=40mm : 0.32 м²
Бут чул суурь, h=200mm: 1.72 м²
Зохист шир хай, h=300mm: 3.79 м²
Хөлд хамгаг уе, h=450mm: 6.38 м²
Далан дээд уе: 4.54 м²
Хөвөө 3: 0.38 м²
Хөвөө Б: 0.38 м²

М 1:200

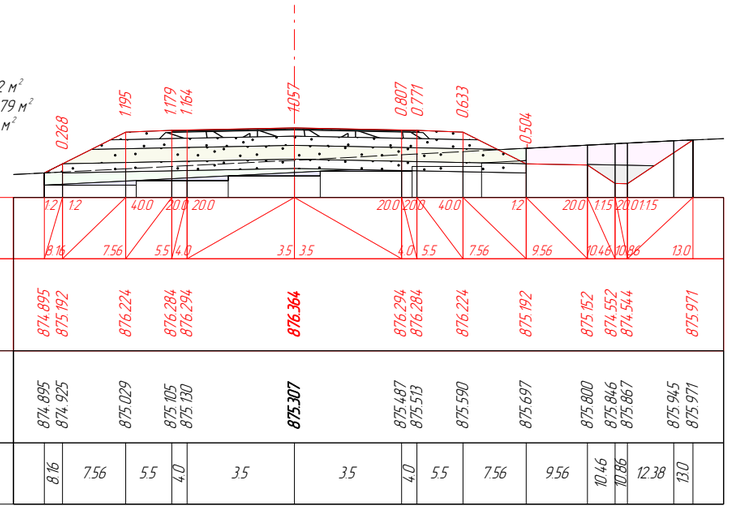

ПК 55+100.00

Шороон далан: 4.47 м²
Ухмал: 2.54 м²
Хөрс хуулалт: 6.41 м²
Шатлан цахих: 1.12 м²
Б шуудуу: 0.78 м²

Хучилт /2А/: 17.06 м²
Өнгө АБ, h=30mm: 0.24 м²
Суурь АБ, h=40mm : 0.32 м²
Бут чул суурь, h=200mm: 1.72 м²
Зохист шир хай, h=300mm: 3.81 м²
Хөлд хамгаг уе, h=450mm: 6.41 м²
Далан дээд уе: 4.56 м²
Хөвөө 3: 0.42 м²
Хөвөө Б: 0.38 м²

М 1:200

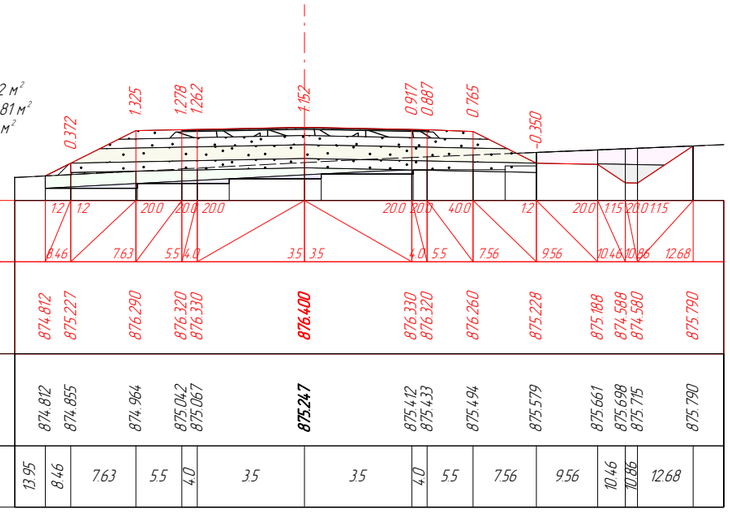

ПК 55+137.54

Шороон далан: 4.62 м²
Ухмал: 2.49 м²
Хөрс хуулалт: 6.42 м²
Шатлан цахих: 1.12 м²
Б шуудуу: 0.78 м²

Хучилт /2А/: 17.05 м²
Өнгө АБ, h=30mm: 0.24 м²
Суурь АБ, h=40mm : 0.32 м²
Бут чул суурь, h=200mm: 1.72 м²
Зохист шир хай, h=300mm: 3.81 м²
Хөлд хамгаг уе, h=450mm: 6.41 м²
Далан дээд уе: 4.55 м²
Хөвөө 3: 0.42 м²
Хөвөө Б: 0.38 м²

М 1:200

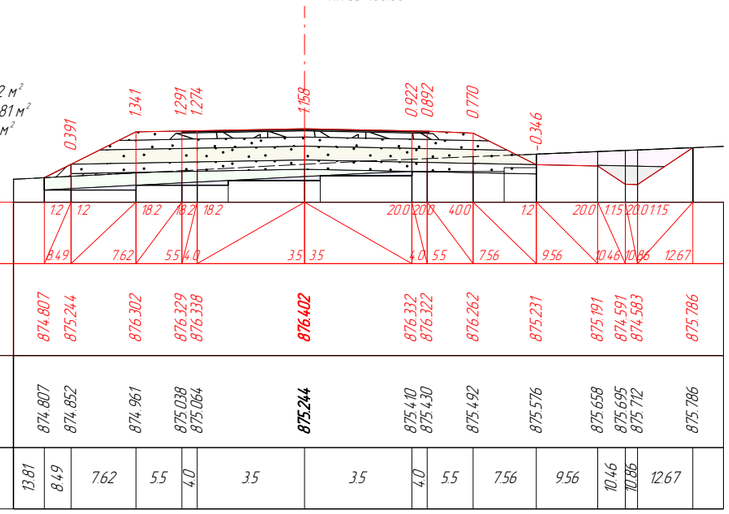

ПК 55+140.00

Шороон далан: 6.00 м²
Ухмал: 2.18 м²
Хөрс хуулалт: 6.54 м²
Шатлан цахих: 1.14 м²
Б шуудуу: 0.78 м²

Хучилт /2А/: 17.00 м²
Өнгө АБ, h=30mm: 0.24 м²
Суурь АБ, h=40mm : 0.32 м²
Бут чул суурь, h=200mm: 1.72 м²
Зохист шир хай, h=300mm: 3.80 м²
Хөлд хамгаг уе, h=450mm: 6.39 м²
Далан дээд уе: 4.53 м²
Хөвөө 3: 0.42 м²
Хөвөө Б: 0.38 м²

М 1:200

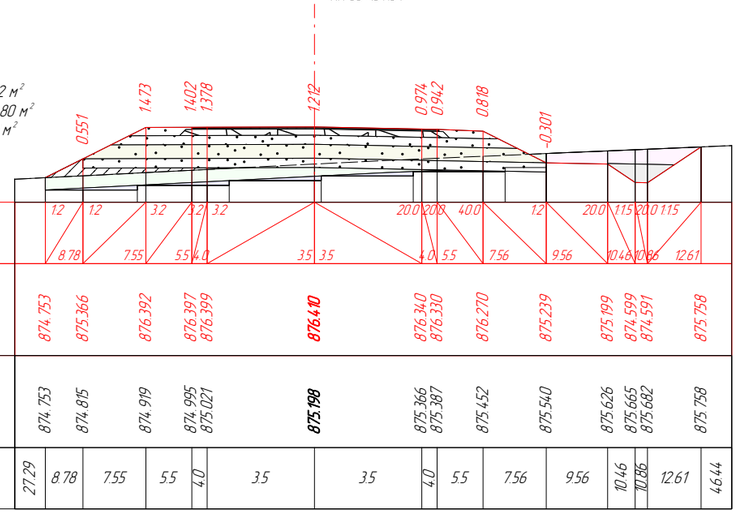

ПК 55+160.00

Шороон далан: 6.32 м²
Ухмал: 2.19 м²
Хөрс хуулалт: 6.56 м²
Шатлан цахих: 1.16 м²
Б шуудуу: 0.78 м²

Хучилт /2А/: 16.99 м²
Өнгө АБ, h=30mm: 0.24 м²
Суурь АБ, h=40mm : 0.32 м²
Бут чул суурь, h=200mm: 1.72 м²
Зохист шир хай, h=300mm: 3.80 м²
Хөлд хамгаг уе, h=450mm: 6.38 м²
Далан дээд уе: 4.53 м²
Хөвөө 3: 0.42 м²
Хөвөө Б: 0.38 м²

М 1:200

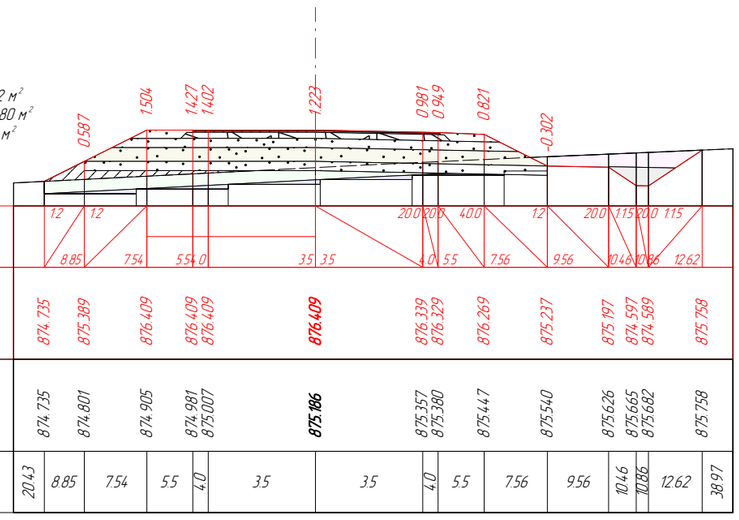

ПК 55+164.21

Шороон далан: 8.27 м²
Ухмал: 1.77 м²
Хөрс хуулалт: 6.73 м²
Шатлан цахих: 1.29 м²
Б шуудуу: 0.78 м²

Хучилт /2А/: 16.95 м²
Өнгө АБ, h=30mm: 0.24 м²
Суурь АБ, h=40mm : 0.32 м²
Бут чул суурь, h=200mm: 1.72 м²
Зохист шир хай, h=300mm: 3.79 м²
Хөлд хамгаг уе, h=450mm: 6.37 м²
Далан дээд уе: 4.52 м²
Хөвөө 3: 0.42 м²
Хөвөө Б: 0.38 м²

М 1:200

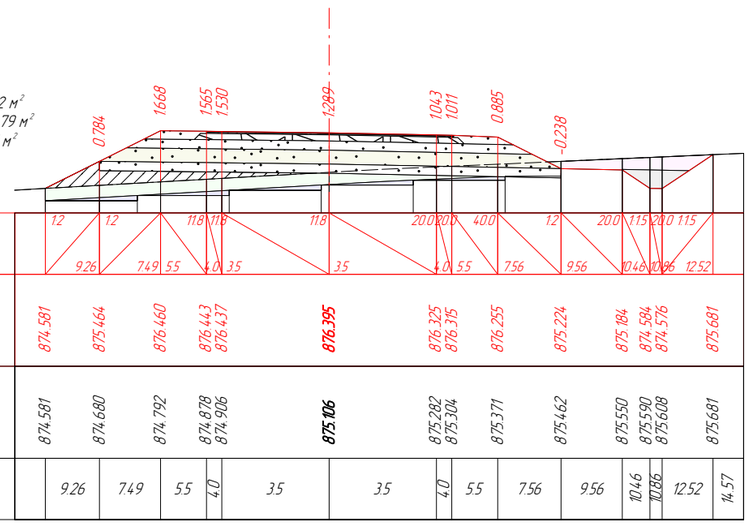

ПК 55+180.00

Өөрчлөлт №			Захиалагч:	Захиалагч:	Зураг төслийн байгууллага:	Зөвлөх инженер	У. ПҮРЭВЖАВ	Гүүр хоолойн инженер	М. МӨНХ-ОРГИЛ	СЭЛЭНГЭ АЙМГИЙН БАРУУНБҮРЭН-ОРХОНТУУЛ-ЦЭЭЛ ЧИГЛЭЛИЙН ХАТУУ ХУЧИЛТТАЙ АВТО ЗАМЫН АЖЛЫН ЗУРАГ (ПК50+000-ПК107+588)	Хөндлөн огтлол	Масштаб	Шифр	Хуудасны №
Огноо			БАРИЛГА, ХОТ БАЙГУУЛАЛТЫН ЯАМ	ЗАМ, ТЭЭВРИЙН ХӨГЖЛИЙН ЯАМ	"АВАРГА ЗАМ" ХХК	Төслийн инженер	С. БАТСҮХ	Замын инженер	П. ЭНХБАЯР		55+100.000	1:200	AVZ/BOT/03-2022	45
Тайлбар						Шалгасан инженер	Г. ЧИНТӨГС	Геодезийн инженер	Э. БАТБОЛД					

Шороон далан: 10.01 м²
Ухмал: 16.3 м²
Хөрс хуулалт: 6.83 м²
Шатлан ухах: 1.34 м²
Б шуудуу: 0.78 м²

Хучилт /2А/: 16.93 м²
Өнгө АБ, h=30mm: 0.24 м²
Суурь АБ, h=40mm : 0.32 м²
Бут чул.суурь, h=200mm: 1.72 м²
Захист шир.хай, h=300mm: 3.79 м²
Хөлд.хамг.ує, h=450mm: 6.36 м²
Далан дээд ує: 4.51 м²
Хөвөө 3: 0.42 м²
Хөвөө Б: 0.38 м²

М 1:200

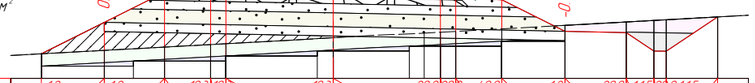

Таслийн өгөгдөл	Налуу, ‰, урт, м	12	12	19.3	19.3	19.3	20.0	20.0	20.3	40.0	12	20.0	11.5	20.0	11.5											
		9.52	7.46	5.5	4.0	3.5	3.5	4.0	5.5	7.56	9.56	10.46	10.86	12.54												
	Төлөвлөлтийн түвшин, м	874.476	875.504	876.486	876.457 876.447	876.380	876.310 876.300	876.240	875.208	875.168	874.568 874.560	875.680														
Газрын өгөгдөл	Z-түвшин, м	874.476	874.589	874.696	874.779 874.806	875.002	875.150 875.180 875.207	875.290	875.405	875.515	875.565 875.587	875.680														
	Зай, м		9.52	7.46	5.5	4.0	3.5	2.97	3.5	4.0	5.5	7.56	9.56	10.46	10.86	12.54										

ПК 55+190.00

Шороон далан: 10.08 м²
Ухмал: 1.66 м²
Хөрс хуулалт: 6.84 м²
Шатлан ухах: 1.36 м²
Б шуудуу: 0.78 м²

Хучилт /2А/: 16.93 м²
Өнгө АБ, h=30mm: 0.24 м²
Суурь АБ, h=40mm : 0.32 м²
Бут чул.суурь, h=200mm: 1.72 м²
Захист шир.хай, h=300mm: 3.79 м²
Хөлд.хамг.ує, h=450mm: 6.36 м²
Далан дээд ує: 4.51 м²
Хөвөө 3: 0.42 м²
Хөвөө Б: 0.38 м²

М 1:200

Таслийн өгөгдөл	Налуу, ‰, урт, м	12	12	20.0	20.0	20.0	20.0	20.3	40.0	12	20.0	11.5	20.0	11.5												
		9.53	7.46	5.5	4.0	3.5	3.5	4.0	5.5	7.56	9.56	10.46	10.86	12.55												
	Төлөвлөлтийн түвшин, м	874.471	875.507	876.488	876.458 876.448	876.378	876.308 876.298	876.238	875.207	875.167	874.567 874.559	875.687														
Газрын өгөгдөл	Z-түвшин, м	874.471	874.584	874.692	874.774 874.801	874.993	875.096	875.182 875.209	875.292	875.407	875.519	875.569 875.592	875.687													
	Зай, м		9.53	7.46	5.5	4.0	3.5	1.95	3.5	4.0	5.5	7.56	9.56	10.46	10.86	12.55										

ПК 55+190.88

Шороон далан: 9.77 м²
Ухмал: 2.57 м²
Хөрс хуулалт: 6.89 м²
Шатлан ухах: 1.49 м²
Б шуудуу: 0.78 м²

Хучилт /2А/: 16.95 м²
Өнгө АБ, h=30mm: 0.24 м²
Суурь АБ, h=40mm : 0.32 м²
Бут чул.суурь, h=200mm: 1.72 м²
Захист шир.хай, h=300mm: 3.79 м²
Хөлд.хамг.ує, h=450mm: 6.37 м²
Далан дээд ує: 4.52 м²
Хөвөө 3: 0.41 м²
Хөвөө Б: 0.40 м²

М 1:200

Таслийн өгөгдөл	Налуу, ‰, урт, м	12	12	26.8	26.8	26.8	26.8	26.8	40.0	12	20.0	11.5	20.0	11.5												
		9.62	7.44	5.5	4.0	3.5	3.5	4.0	5.5	7.61	9.61	10.51	10.91	12.86												
	Төлөвлөлтийн түвшин, м	874.447	875.538	876.506	876.466 876.453	876.359	876.265 876.251	876.191	875.134	875.094	874.494 874.486	875.780														
Газрын өгөгдөл	Z-түвшин, м	874.447	874.577	874.692	874.781 874.811	875.020	875.227 875.257	875.345	875.470	875.589	875.642 875.666	875.780														
	Зай, м		9.62	7.44	5.5	4.0	3.5	3.5	4.0	5.5	7.61	9.61	10.51	10.91	12.86											

ПК 55+200.00

Шороон далан: 8.79 м²
Ухмал: 3.30 м²
Хөрс хуулалт: 6.85 м²
Шатлан ухах: 1.36 м²
Б шуудуу: 0.78 м²

Хучилт /2А/: 16.98 м²
Өнгө АБ, h=30mm: 0.24 м²
Суурь АБ, h=40mm : 0.32 м²
Бут чул.суурь, h=200mm: 1.72 м²
Захист шир.хай, h=300mm: 3.80 м²
Хөлд.хамг.ує, h=450mm: 6.38 м²
Далан дээд ує: 4.52 м²
Хөвөө 3: 0.41 м²
Хөвөө Б: 0.41 м²

М 1:200

Таслийн өгөгдөл	Налуу, ‰, урт, м	12	12	32.0	32.0	32.0	32.0	32.0	40.0	12	20.0	11.5	20.0	11.5												
		9.47	7.42	5.5	4.0	3.5	3.5	4.0	5.5	7.65	9.65	10.55	10.95	13.05												
	Төлөвлөлтийн түвшин, м	874.533	875.558	876.517	876.469 876.453	876.341	876.229 876.213	876.153	875.076	875.036	874.436 874.428	875.828														
Газрын өгөгдөл	Z-түвшин, м	874.533	874.646	874.751	874.833 874.861	875.053	875.257 875.287	875.377	875.505	875.625	875.678 875.702	875.828														
	Зай, м		9.47	7.42	5.5	4.0	3.5	3.5	4.0	5.5	7.65	9.65	10.55	10.95	13.05											

ПК 55+206.88

Шороон далан: 6.85 м²
Ухмал: 4.27 м²
Хөрс хуулалт: 6.74 м²
Шатлан ухах: 1.27 м²
Б шуудуу: 0.78 м²

Хучилт /2А/: 16.98 м²
Өнгө АБ, h=30mm: 0.24 м²
Суурь АБ, h=40mm : 0.32 м²
Бут чул.суурь, h=200mm: 1.72 м²
Захист шир.хай, h=300mm: 3.80 м²
Хөлд.хамг.ує, h=450mm: 6.38 м²
Далан дээд ує: 4.52 м²
Хөвөө 3: 0.41 м²
Хөвөө Б: 0.41 м²

М 1:200

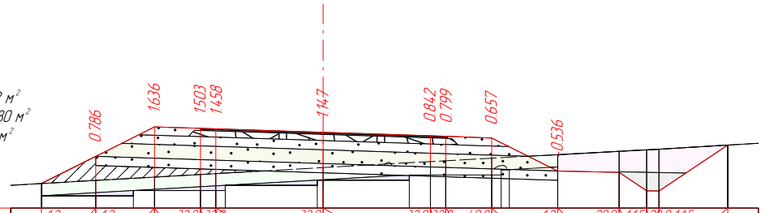

Таслийн өгөгдөл	Налуу, ‰, урт, м	12	12	32.0	32.0	32.0	32.0	32.0	40.0	12	20.0	11.5	20.0	11.5												
		9.19	7.42	5.5	4.0	3.5	3.5	4.0	5.5	7.65	9.65	10.55	10.95	13.2												
	Төлөвлөлтийн түвшин, м	874.650	875.537	876.496	876.448 876.432	876.320	876.208 876.192	876.132	875.055	875.015	874.415 874.407	875.903														
Газрын өгөгдөл	Z-түвшин, м	874.650	874.751	874.860	874.945 874.974	875.173	875.366 875.393	875.474	875.591	875.699	875.748 875.770	875.903														
	Зай, м		9.19	7.42	5.5	4.0	3.5	3.5	4.0	5.5	7.65	9.65	10.55	10.95	13.2											

ПК 55+213.91

Шороон далан: 5.08 м²
Ухмал: 3.57 м²
Хөрс хуулалт: 8.90 м²
Шатлан ухах: 1.05 м²
Б шуудуу: 0.78 м²

Хучилт /2А/: 16.98 м²
Өнгө АБ, h=30mm: 0.24 м²
Суурь АБ, h=40mm : 0.32 м²
Бут чул.суурь, h=200mm: 1.72 м²
Захист шир.хай, h=300mm: 3.80 м²
Хөлд.хамг.ує, h=450mm: 6.38 м²
Далан дээд ує: 4.52 м²
Хөвөө 3: 0.41 м²
Хөвөө Б: 0.40 м²

М 1:200

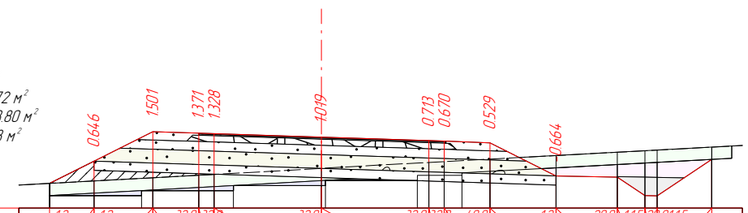

Таслийн өгөгдөл	Налуу, ‰, урт, м	12	12	32.0	32.0	32.0	32.0	32.0	40.0	12	20.0	11.5	20.0	11.5												
		8.87	7.42	5.5	4.0	3.5	3.51	4.01	5.5	7.65	9.65	10.55	10.95	12.73												
	Төлөвлөлтийн түвшин, м	874.791	875.517	876.476	876.428 876.412	876.300	876.187 876.171	876.112	875.035	874.995	874.395 874.387	875.573														
Газрын өгөгдөл	Z-түвшин, м	874.791	874.870	874.975	875.057 875.084	875.280	875.475 875.502	875.582	875.699	875.807	875.855 875.877	875.973														
	Зай, м		8.87	7.42	5.5	4.0	3.5	3.51	4.01	5.5	7.65	9.65	10.55	10.95	12.73											

ПК 55+220.00

Өөрчлөлт №			Захиалагч:	Захиалагч:	Зураг төслийн байгууллага:	Зөвлөх инженер	У. ПҮРЭВЖАВ	Гүүр хоолойн инженер	М. МӨНХ-ОРГИЛ	СЭЛЭНГЭ АЙМГИЙН БАРУУНБҮРЭН-ОРХОНТУУЛ-ЦЭЭЛ ЧИГЛЭЛИЙН ХАТУУ ХУЧИЛТТАЙ АВТО ЗАМЫН АЖЛЫН ЗУРАГ (ПК50+000-ПК107+588)	Хөндлөн огтлол	Масштаб	Шифр	Хуудасны №
Огноо			БАРИЛГА, ХОТ БАЙГУУЛАЛТЫН ЯАМ	ЗАМ, ТЭЭВРИЙН ХӨГЖЛИЙН ЯАМ	"АВАРГА ЗАМ" ХХК	Төслийн инженер	С. БАТСҮХ	Замын инженер	П. ЭНХБАЯР		55+190.000	1:200	AVZ/BOT/03-2022	46
Тайлбар						Шалгасан инженер	Г. ЧИНТӨГС	Геодезийн инженер	Э. БАТБОЛД				

Хучилт /2А/: 17.01 м²
Өнгө АБ, h=30mm: 0.24 м²
Суурь АБ, h=40mm : 0.32 м²
Бүт.чул.суурь, h=200mm: 1.74 м²
Зохист.шир.хай, h=300mm: 3.80 м²
Хөлд.хамг.үе, h=450mm: 6.38 м²
Далан.дээд үе: 4.52 м²
Хөвөө З: 0.41 м²
Хөвөө Б: 0.38 м²

Шороон далан: 0.89 м²
Ухмал: 10.21 м²
Хөрс хуулалт: 8.74 м²
Шатлан ухах: 0.53 м²
Б шуудуу: 0.78 м²

М 1:200

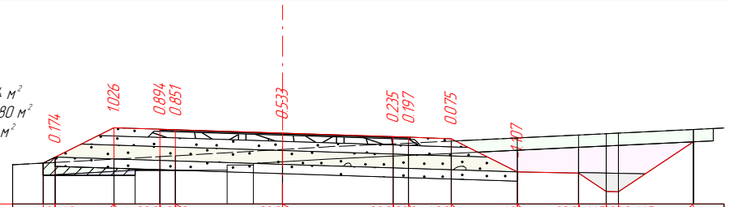

| | | |

Хучилт /2А/: 17.01 м²
Өнгө АБ, h=30mm: 0.24 м²
Суурь АБ, h=40mm : 0.32 м²
Бут чул суурь, h=200mm: 1.74 м²
Зохист шир хай, h=300mm: 3.80 м²
Хөлд хамг үе, h=450mm: 6.38 м²
Далан дээд үе: 4.52 м²
Хөвөө 3: 0.41 м²
Хөвөө Б: 0.38 м²
Ухмал: 54.83 м³
Хөрс хуулалт: 12.59 м³
Б шуудуу: 0.79 м²
З шуудуу: 0.96 м²

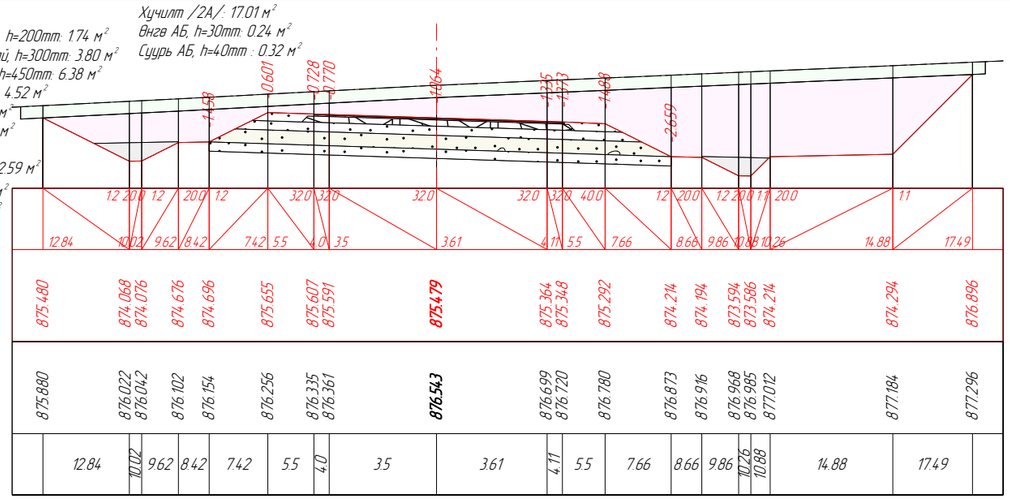

ПК 55+340.00

Хучилт /2А/: 16.98 м²
Өнгө АБ, h=30mm: 0.24 м²
Суурь АБ, h=40mm : 0.32 м²
Бут чул суурь, h=200mm: 1.72 м²
Зохист шир хай, h=300mm: 3.80 м²
Хөлд хамг үе, h=450mm: 6.38 м²
Далан дээд үе: 4.52 м²
Хөвөө 3: 0.41 м²
Хөвөө Б: 0.40 м²
Ухмал: 56.79 м³
Хөрс хуулалт: 12.72 м³
Б шуудуу: 0.79 м²
З шуудуу: 0.96 м²

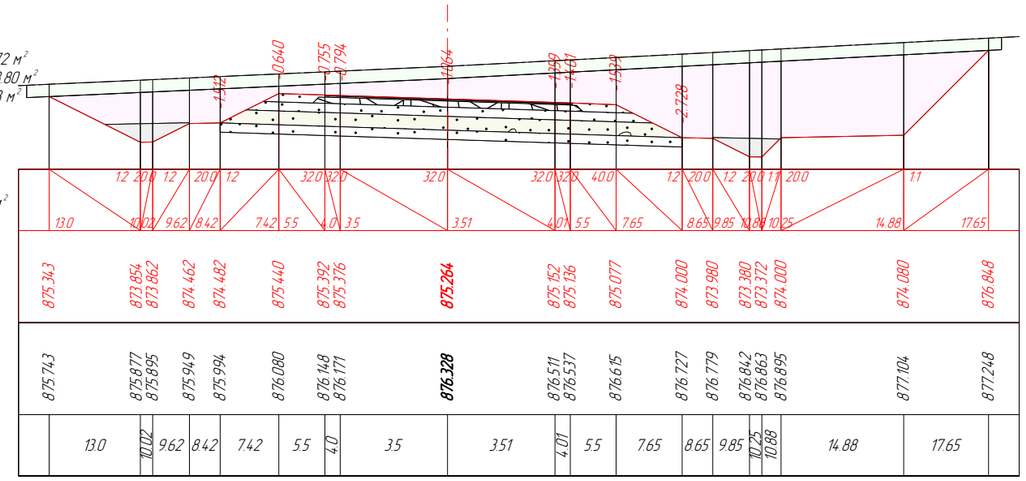

ПК 55+360.00

Хучилт /2А/: 16.98 м²
Өнгө АБ, h=30mm: 0.24 м²
Суурь АБ, h=40mm : 0.32 м²
Бут чул суурь, h=200mm: 1.72 м²
Зохист шир хай, h=300mm: 3.80 м²
Хөлд хамг үе, h=450mm: 6.38 м²
Далан дээд үе: 4.52 м²
Хөвөө 3: 0.41 м²
Хөвөө Б: 0.41 м²
Ухмал: 61.48 м³
Хөрс хуулалт: 12.90 м³
Б шуудуу: 0.79 м²
З шуудуу: 0.96 м²

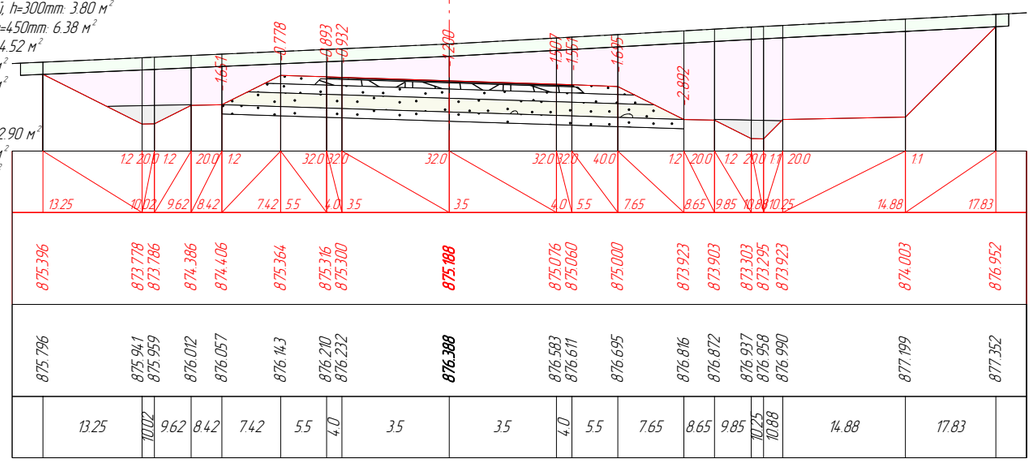

ПК 55+366.65

Хучилт /2А/: 16.98 м²
Өнгө АБ, h=30mm: 0.24 м²
Суурь АБ, h=40mm : 0.32 м²
Бут чул суурь, h=200mm: 1.72 м²
Зохист шир хай, h=300mm: 3.80 м²
Хөлд хамг үе, h=450mm: 6.38 м²
Далан дээд үе: 4.52 м²
Хөвөө 3: 0.41 м²
Хөвөө Б: 0.41 м²
Ухмал: 66.19 м³
Хөрс хуулалт: 13.07 м³
Б шуудуу: 0.79 м²
З шуудуу: 0.96 м²

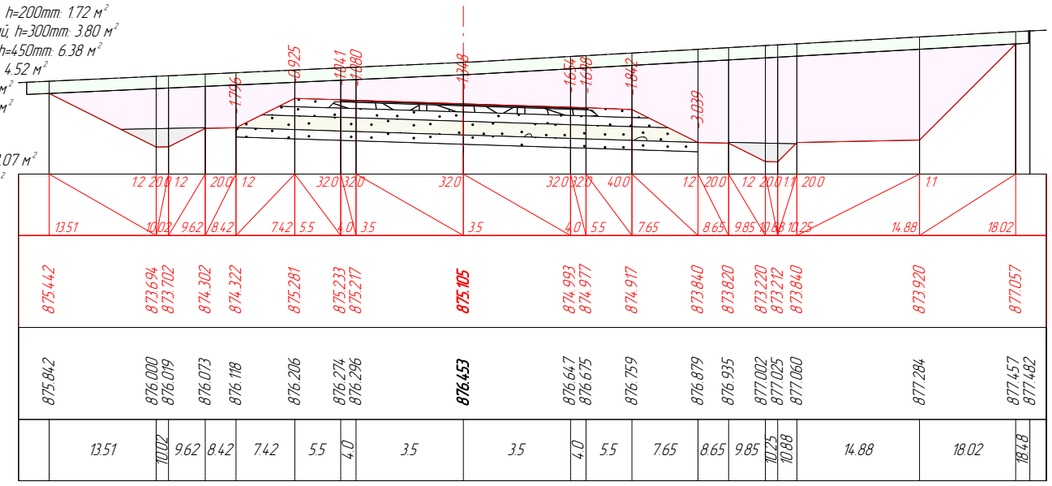

ПК 55+373.68

Хучилт /2А/: 16.96 м²
Өнгө АБ, h=30mm: 0.24 м²
Суурь АБ, h=40mm : 0.32 м²
Бут чул суурь, h=200mm: 1.72 м²
Зохист шир хай, h=300mm: 3.79 м²
Хөлд хамг үе, h=450mm: 6.37 м²
Далан дээд үе: 4.52 м²
Хөвөө 3: 0.41 м²
Хөвөө Б: 0.40 м²
Ухмал: 69.58 м³
Хөрс хуулалт: 13.21 м³
Б шуудуу: 0.79 м²
З шуудуу: 0.96 м²

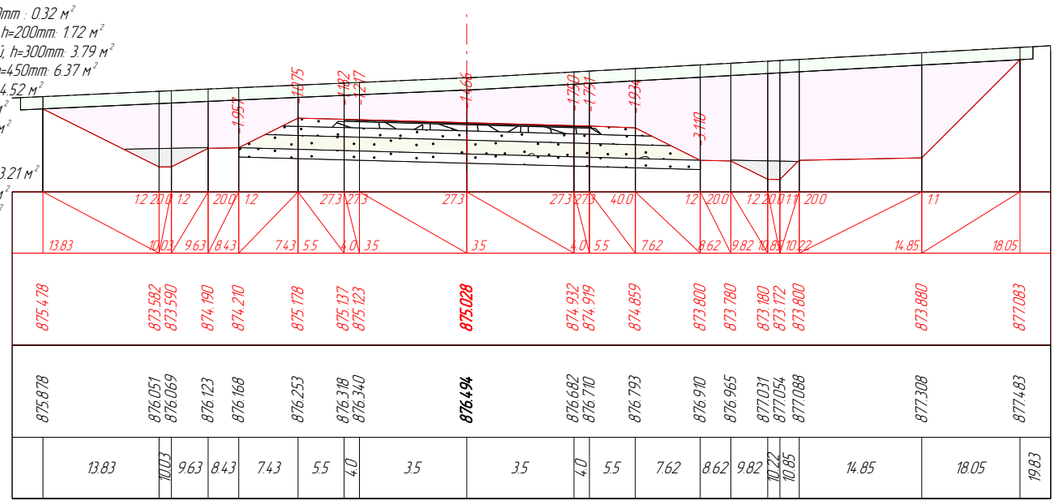

ПК 55+380.00

Хучилт /2А/: 16.93 м²
Өнгө АБ, h=30mm: 0.24 м²
Суурь АБ, h=40mm : 0.32 м²
Бут чул суурь, h=200mm: 1.72 м²
Зохист шир хай, h=300mm: 3.79 м²
Хөлд хамг үе, h=450mm: 6.36 м²
Далан дээд үе: 4.51 м²
Хөвөө 3: 0.42 м²
Хөвөө Б: 0.38 м²
Ухмал: 74.26 м³
Хөрс хуулалт: 13.38 м³
Б шуудуу: 0.79 м²
З шуудуу: 0.96 м²

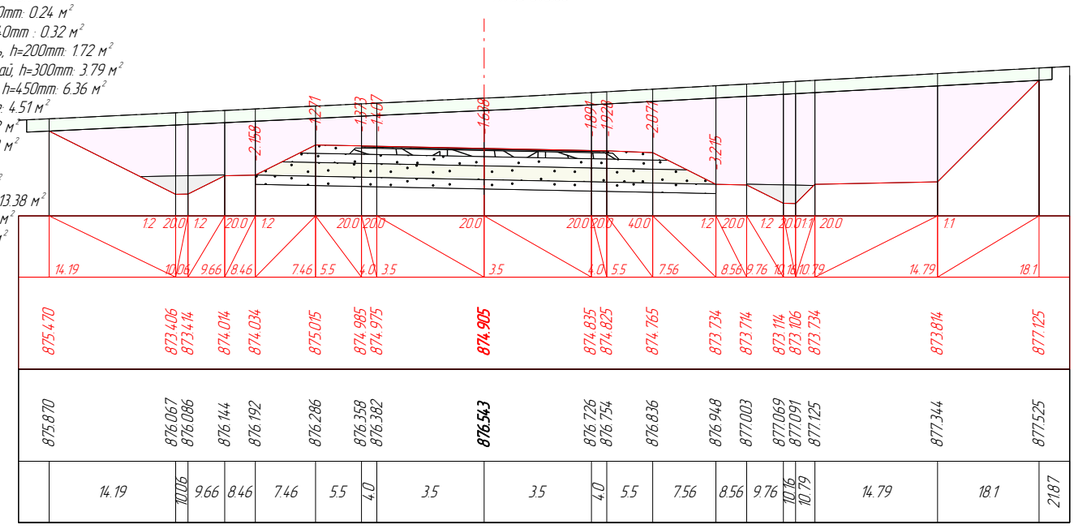

ПК 55+389.68

Өөрчлөлт №			Захиалагч:	Захиалагч:	Зураг төслийн байгууллага:	Зөвлөх инженер	У. ПҮРЭВЖАВ	Гүүр хоолойн инженер	М. МӨНХ-ОРГИЛ	СЭЛЭНГЭ АЙМГИЙН БАРУУНБҮРЭН-ОРХОНТУУЛ-ЦЭЭЛ ЧИГЛЭЛИЙН ХАТУУ ХУЧИЛТТАЙ АВТО ЗАМЫН АЖЛЫН ЗУРАГ (ПК50+000-ПК107+588)	Хөндлөн огтлол	Масштаб	Шифр	Хуудасны №
Огноо			БАРИЛГА, ХОТ БАЙГУУЛАЛТЫН ЯАМ	ЗАМ, ТЭЭВРИЙН ХӨГЖЛИЙН ЯАМ	"АВАРГА ЗАМ" ХХК	Төслийн инженер	С. БАТСҮХ	Замын инженер	П. ЭНХБАЯР		55+340.000	1:200	AVZ/BOT/03-2022	48
Тайлбар						Шалгасан инженер	Г. ЧИНТӨГС	Геодезийн инженер	Э. БАТБОЛД					

Ухмал: 79.26 м²
Хөрс хуулалт: 13.60 м²
Б шуудуу: 0.79 м²
З шуудуу: 0.96 м²

Хучилт /2А/: 16.95 м²
Өнгө АБ, h=30mm: 0.24 м²
Суурь АБ, h=40mm : 0.32 м²
Бут.чул.суурь, h=200mm: 1.72 м²
Зохист.шир.хай, h=300mm: 3.79 м²

Хөлд.хамг.ус, h=450mm: 6.37 м²
Далан.дээд ус: 4.52 м²
Хөвөө З: 0.42 м²
Хөвөө Б: 0.38 м²

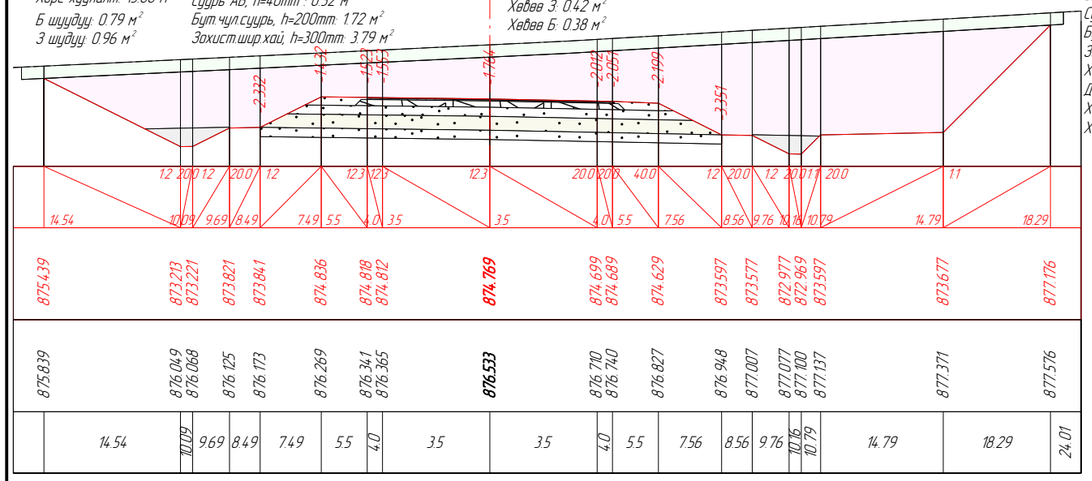

ПК 55+400.00

Хучилт /2А/: 16.99 м²
Өнгө АБ, h=30mm: 0.24 м²
Суурь АБ, h=40mm : 0.32 м²
Бут.чул.суурь, h=200mm: 1.72 м²
Зохист.шир.хай, h=300mm: 3.80 м²
Хөлд.хамг.ус, h=450mm: 6.38 м²
Далан.дээд ус: 4.53 м²
Хөвөө З: 0.42 м²
Хөвөө Б: 0.38 м²

Ухмал: 84.65 м²
Хөрс хуулалт: 13.86 м²
Б шуудуу: 0.79 м²
З шуудуу: 0.96 м²

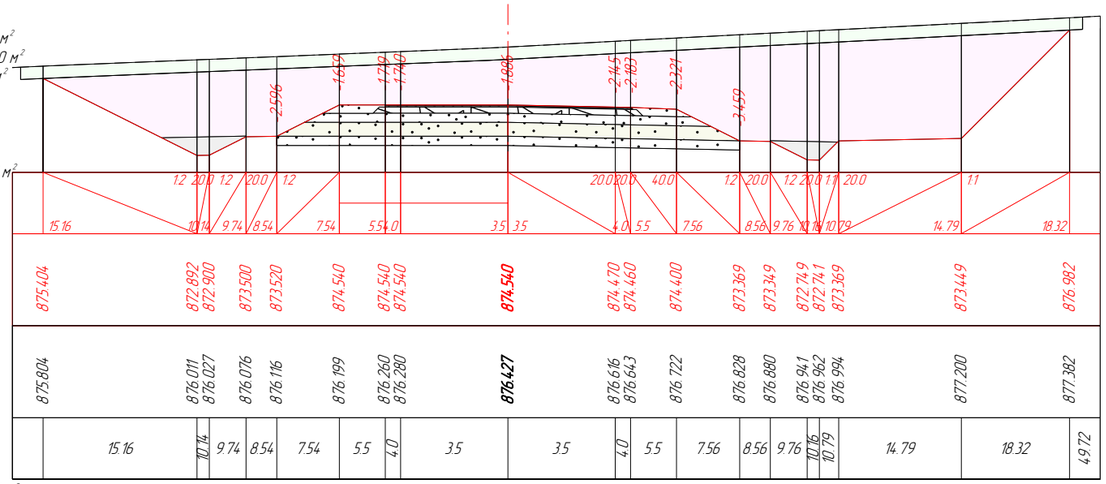

ПК 55+416.35

Ухмал: 86.09 м²
Хөрс хуулалт: 13.92 м²
Б шуудуу: 0.79 м²
З шуудуу: 0.96 м²

Хучилт /2А/: 17.00 м²
Өнгө АБ, h=30mm: 0.24 м²
Суурь АБ, h=40mm : 0.32 м²
Бут.чул.суурь, h=200mm: 1.72 м²
Зохист.шир.хай, h=300mm: 3.80 м²

Хөлд.хамг.ус, h=450mm: 6.39 м²
Далан.дээд ус: 4.53 м²
Хөвөө З: 0.42 м²
Хөвөө Б: 0.38 м²

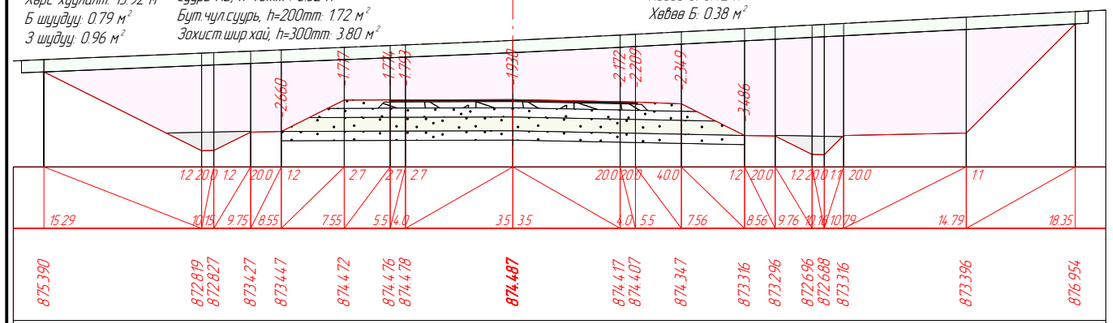

ПК 55+420.00

Хучилт /2А/: 17.05 м²
Өнгө АБ, h=30mm: 0.24 м²
Суурь АБ, h=40mm : 0.32 м²
Бут.чул.суурь, h=200mm: 1.72 м²
Зохист.шир.хай, h=300mm: 3.81 м²
Хөлд.хамг.ус, h=450mm: 6.41 м²
Далан.дээд ус: 4.55 м²
Хөвөө З: 0.42 м²
Хөвөө Б: 0.38 м²

Ухмал: 97.17 м²
Хөрс хуулалт: 14.41 м²
Б шуудуу: 0.79 м²
З шуудуу: 0.79 м²

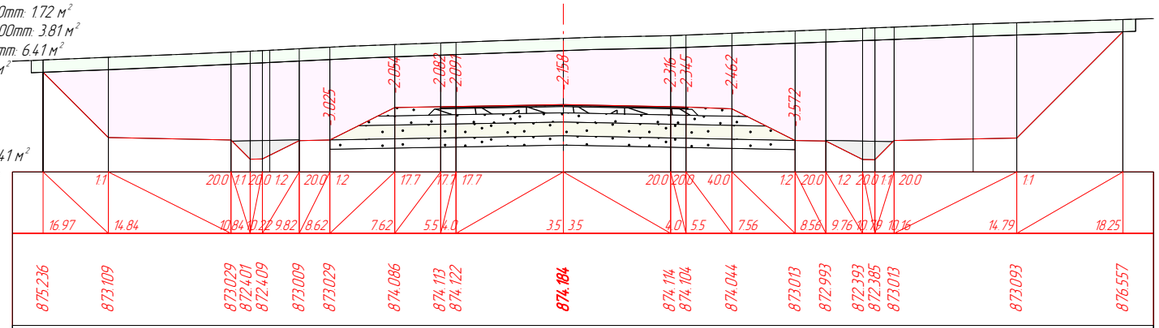

ПК 55+440.00

Ухмал: 96.27 м²
Хөрс хуулалт: 14.42 м²
Б шуудуу: 0.79 м²
З шуудуу: 0.79 м²

Хучилт /2А/: 17.06 м²
Өнгө АБ, h=30mm: 0.24 м²
Суурь АБ, h=40mm : 0.32 м²
Бут.чул.суурь, h=200mm: 1.72 м²
Зохист.шир.хай, h=300mm: 3.81 м²

Хөлд.хамг.ус, h=450mm: 6.41 м²
Далан.дээд ус: 4.56 м²
Хөвөө З: 0.42 м²
Хөвөө Б: 0.38 м²

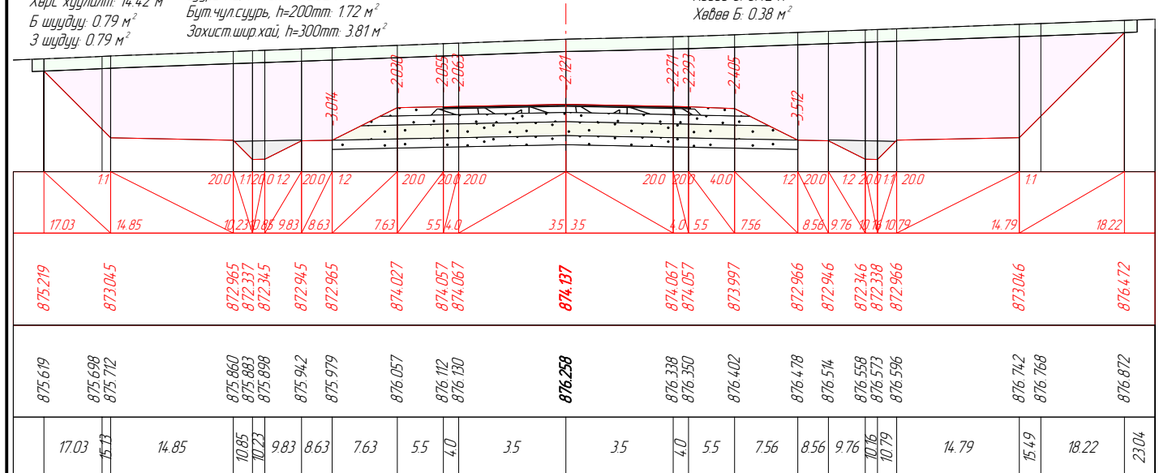

ПК 55+443.02

Ухмал: 6160 м²
Хөрс хуулалт: 13.41 м²
Б шуудуу: 0.79 м²
З шуудуу: 0.96 м²

Хучилт /2А/: 18.00 м²
Өнгө АБ, h=30mm: 0.24 м²
Суурь АБ, h=40mm : 0.32 м²
Бут.чул.суурь, h=200mm: 1.72 м²

Зохист.шир.хай, h=300mm: 4.07 м²
Хөлд.хамг.ус, h=450mm: 6.82 м²
Далан.дээд ус: 4.83 м²
Хөвөө З: 0.49 м²
Хөвөө Б: 0.49 м²

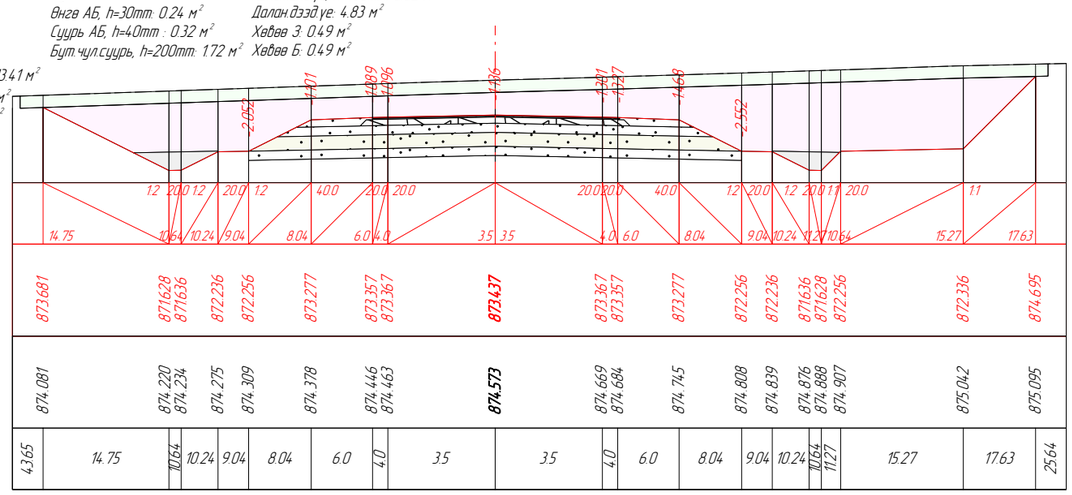

ПК 55+500.00

Өөрчлөлт №			Захиалагч:	Захиалагч:	Зураг төслийн байгууллага:	Зөвлөх инженер	У. ПҮРЭВЖАВ	Гүүр хоолойн инженер	М. МӨНХ-ОРГИЛ	СЭЛЭНГЭ АЙМГИЙН БАРУУНБҮРЭН-ОРХОНТУУЛ-ЦЭЭЛ ЧИГЛЭЛИЙН ХАТУУ ХУЧИЛТТАЙ АВТО ЗАМЫН АЖЛЫН ЗУРАГ (ПК50+000-ПК107+588)	Хөндлөн огтлол	Масштаб	Шифр	Хуудасны №
Огноо			БАРИЛГА, ХОТ БАЙГУУЛАЛТЫН ЯАМ	ЗАМ, ТЭЭВРИЙН ХӨГЖЛИЙН ЯАМ	"АВАРГА ЗАМ" ХХК	Төслийн инженер	С. БАТСҮХ	Замын инженер	П. ЭНХБАЯР		55+400.000	1:200	AVZ/BOT/03-2022	49
Тайлбар						Шалгасан инженер	Г. ЧИНТӨГС	Геодезийн инженер	Э. БАТБОЛД					

М 1:200

Шороон далан: 20.68 м²
Ухмал: 1.24 м²
Хөрс хуулалт: 7.84 м²
Шатлан ухах: 1.75 м²
Б шуудуу: 0.78 м²

Хучилт /2А/: 18.00 м²
Өнгө АБ, h=30mm: 0.24 м²
Суурь АБ, h=40mm : 0.32 м²
Бут.чул.суурь, h=200mm: 1.72 м²
Зохист.шир.хай, h=300mm: 4.08 м²
Хөлд.хамг.уе, h=450mm: 6.82 м²
Далан.дээд уе: 4.82 м²
Хөвөө З: 0.49 м²
Хөвөө Б: 0.49 м²

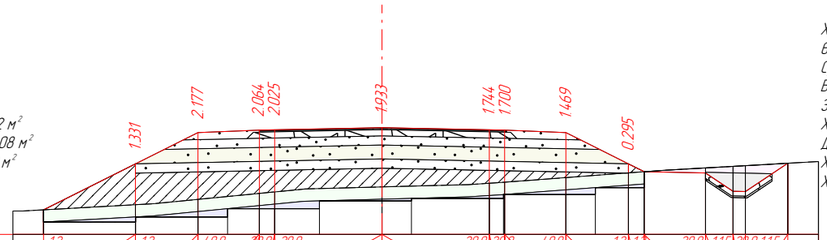

Хучилт /2А/: 16.99 м²
Өнгө АБ, h=30mm: 0.24 м²
Суурь АБ, h=40mm : 0.32 м²
Бут.чул.суурь, h=200mm: 1.72 м²
Зохист.шир.хай, h=300mm: 3.79 м²
Хөлд.хамг.уе, h=450mm: 6.38 м²
Далан.дээд уе: 4.54 м²
Хөвөө З: 0.38 м²
Хөвөө Б: 0.38 м²

Ухмал: 54.79 м²
Хөрс хуулалт: 12.83 м²
Б шуудуу: 0.79 м²
З шуудуу: 0.96 м²

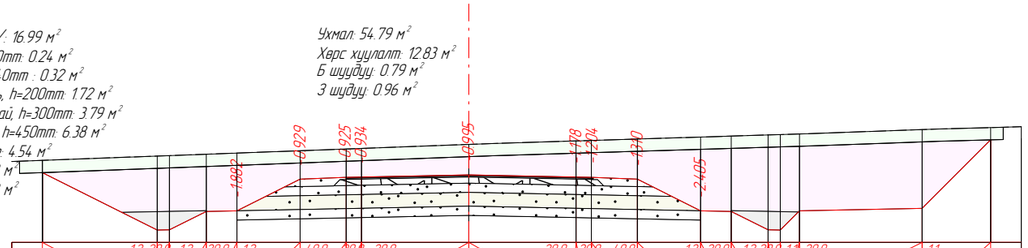

| | | |

Шороон далан: 91.93 м²
Ухмал: 1.30 м²
Хөрс хуулалт: 10.71 м²
Шатлан ухах: 2.34 м²
Б шуудуу: 0.78 м²

Хучилт /2А/: 17.19 м²
Өнгө АБ, h=30mm: 0.24 м²
Суурь АБ, h=40mm : 0.32 м²
Бут чул суурь, h=200mm: 1.72 м²
Захист шир хай, h=300mm: 3.95 м²
Хөлд хамг үе, h=450mm: 6.45 м²
Далан дээд үе: 4.51 м²
Хөвөө 3: 0.48 м²
Хөвөө Б: 0.48 м²

М 1:200

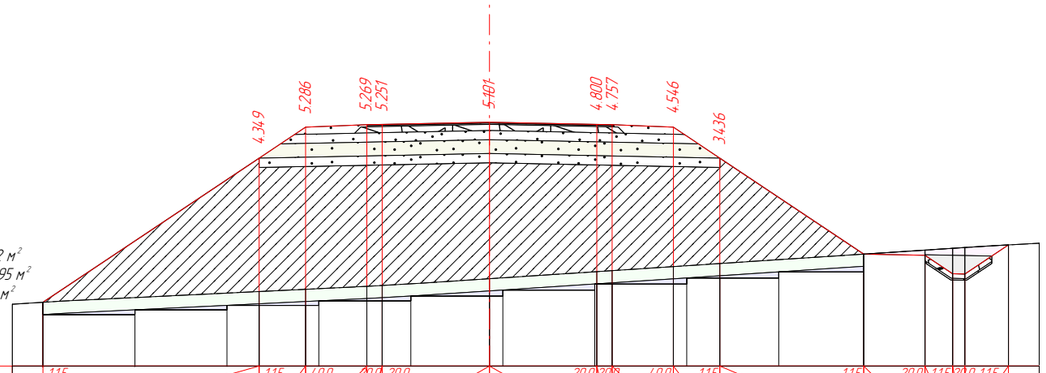

Тэслийн өгөгдөл	Налуу, ‰, урт, м	1.15	14.57	1.15	7.52	4.0	6.0	2.0	4.0	2.0	3.5	3.5	2.0	4.0	6.0	4.0	7.52	1.15	12.21	1.15	14.21	2.0	15.11	1.15	15.51	2.0	16.93	1.15
	Төлөвлөлтийн түвшин, м	870.336		875.037	876.047	876.127 876.137			**876.207**			876.137 876.127		876.047	875.037			871.909	871.869	871.269 871.261	872.209						
Газрын өгөгдөл	Z-түвшин, м	870.336		870.688	870.761	870.858 870.886			**871.107**			871.337 871.370		871.501	871.601			871.909	872.039	872.098 872.124	872.209						
	Зай, м	24.05	14.57		7.52	6.0	4.0	3.5		3.5	4.0		6.0	7.52		12.21	14.21	15.11	15.51	16.93	53.29					

ПК 56+000.00

Шороон далан: 6.34 м²
Ухмал: 1.33 м²
Хөрс хуулалт: 6.82 м²
Шатлан ухах: 0.97 м²
Б шуудуу: 0.78 м²

Хучилт /2А/: 18.00 м²
Өнгө АБ, h=30mm: 0.24 м²
Суурь АБ, h=40mm : 0.32 м²
Бут чул суурь, h=200mm: 1.72 м²
Захист шир хай, h=300mm: 4.08 м²
Хөлд хамг үе, h=450mm: 6.82 м²
Далан дээд үе: 4.82 м²
Хөвөө 3: 0.49 м²
Хөвөө Б: 0.49 м²

М 1:200

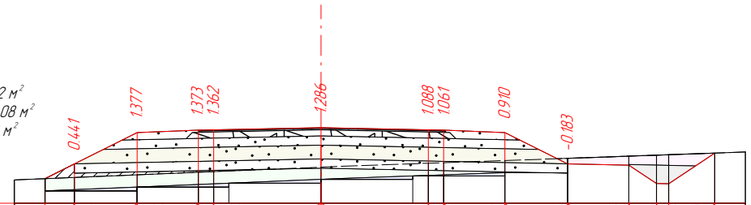

Тэслийн өгөгдөл	Налуу, ‰, урт, м	1.2	9.01	1.2	8.04	4.0	6.0	2.0	4.0	2.0	3.5	3.5	2.0	4.0	6.0	4.0	8.04	1.2	10.04	2.0	10.94	1.15	11.34	2.0	12.84	1.15
	Төлөвлөлтийн түвшин, м	874.211	874.693	875.714		875.794 875.804			**875.874**			875.804 875.794		875.714		874.693		874.653	874.053 874.045		875.046					
Газрын өгөгдөл	Z-түвшин, м	874.211	874.252	874.337		874.421 874.442			**874.588**			874.716 874.733		874.804		874.876		874.947	874.979 874.993		875.046					
	Зай, м	17.72	9.01	8.04		6.0	4.0	3.5		3.5	4.0		6.0	8.04		10.04		10.94	11.34		12.84	26.43				

ПК 56+100.00

Өөрчлөлт №			Захиалагч:	Захиалагч:	Зураг төслийн байгууллага:	Зөвлөх инженер	У. ПҮРЭВЖАВ	Гүүр хоолойн инженер	М. МӨНХ-ОРГИЛ	СЭЛЭНГЭ АЙМГИЙН БАРУУНБҮРЭН-ОРХОНТУУЛ-ЦЭЭЛ ЧИГЛЭЛИЙН ХАТУУ ХУЧИЛТТАЙ АВТО ЗАМЫН АЖЛЫН ЗУРАГ [ПК50+000-ПК107+588]	Хөндлөн огтлол	Масштаб	Шифр	Хуудасны №
Огноо			БАРИЛГА, ХОТ БАЙГУУЛАЛТЫН ЯАМ	ЗАМ, ТЭЭВРИЙН ХӨГЖЛИЙН ЯАМ	"АВАРГА ЗАМ" ХХК	Төслийн инженер	С. БАТСҮХ	Замын инженер	П. ЭНХБАЯР				
Тайлбар						Шалгасан инженер	Г. ЧИНТӨГС	Геодезийн инженер	Э. БАТБОЛД		56+000.000	1:200	AVZ/BOT/03-2022	51

Хучилт /2А/: 16.99 м²
Өнгө АБ, h=30mm: 0.24 м²
Суурь АБ, h=40mm : 0.32 м²
Бут чул суурь, h=200mm: 1.72 м²
Захист шир.хай, h=300mm: 3.79 м²
Хөлд.хамг.уе, h=450mm: 6.38 м²
Далан дээд уе: 4.54 м²
Хөвөө З: 0.38 м²
Хөвөө Б: 0.38 м²

Нийт: 111.21 м²
Хөрс хуулалт: 14.82 м²
Б шуудуу: 0.79 м²
З шуудуу: 0.79 м²

М 1:200

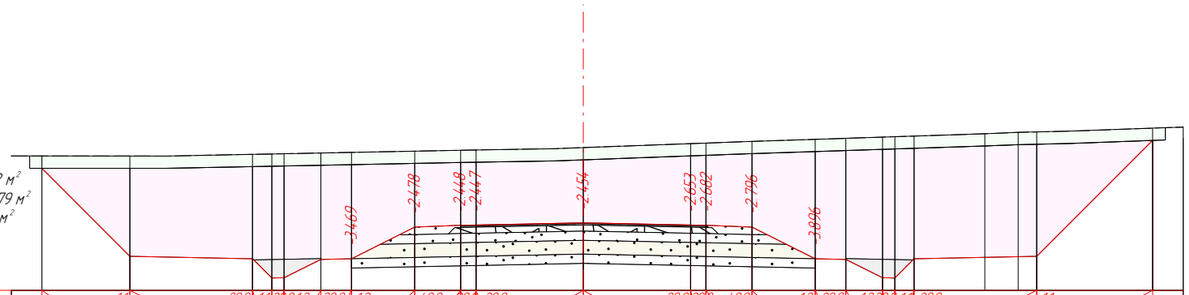

| | | |

Хучилт /2А/: 16.99 м²
Өнгө АБ, h=30mm: 0.24 м²
Суурь АБ, h=40mm : 0.32 м²
Бут чул суурь, h=200mm: 1.72 м²
Захист шир хай, h=300mm: 3.79 м²
Хөлд хамг ує, h=450mm: 6.38 м²
Далан дээд ує: 4.54 м²
Хөвөө 3: 0.38 м²
Хөвөө Б: 0.38 м²

Ухмал: 7.12 м²
Хөрс хуулалт: 10.08 м²
Б шуудуу: 0.78 м²
З шуудуу: 0.78 м²

М 1:200

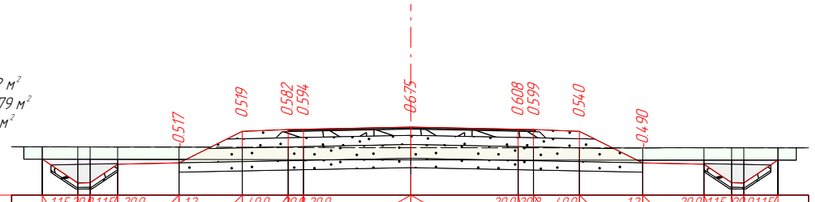

| | | |

Хучилт /2А/: 16.99 м²
Өнгө АБ, h=30mm: 0.24 м²
Суурь АБ, h=40mm : 0.32 м²
Бут.чул.суурь, h=200mm: 1.72 м²
Зохист.шир.хай, h=300mm: 3.79 м²
Хөлд.хамг.үе, h=450mm: 6.38 м²
Далан.дээд үе: 4.54 м²
Хөвөө 3: 0.38 м²
Хөвөө Б: 0.38 м²

Шороон далан: 16.17 м²
Ухмал: 0.32 м²
Хөрс хуулалт: 7.24 м²
Б шуудуу: 0.78 м²

М 1:200

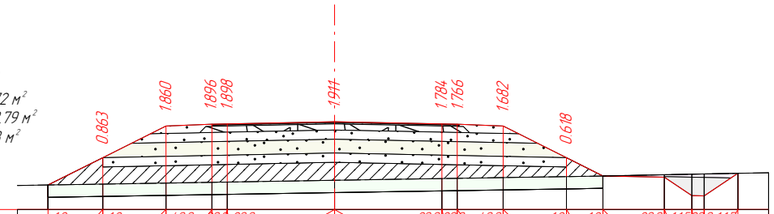

| | | |

Шороон далан: 4.16 м²
Ухмал: 7.90 м²
Хөрс хуулалт: 6.52 м²
Шатлан ухах: 1.41 м²
Б шуудуу: 0.78 м²

Хучилт /2А/: 16.99 м²
Өнгө АБ, h=30mm: 0.24 м²
Суурь АБ, h=40mm : 0.32 м²
Бут.чул.суурь, h=200mm: 1.72 м²
Зохист.шир.хай, h=300mm: 3.80 м²
Хөлд.хамг.уе, h=450mm: 6.38 м²
Далан.дээд уе: 4.53 м²
Хөвөө З: 0.42 м²
Хөвөө Б: 0.38 м²

М 1:200

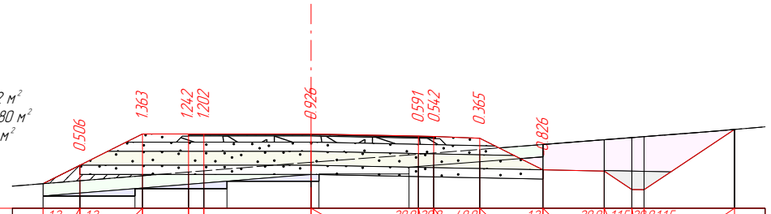

Тэслийн өгөгдөл	Налуу, ‰, урт, м	1.2	8.75	1.2	7.54	5.5	4.0	5.4	3.5	3.5	4.0	2.0	2.0	4.0	5.5	7.56	1.2	9.56	2.0	10.46	1.15	2.0	10.86	1.15	13.81
	Төлөвлөлтийн түвшин, м	868.434	869.037	870.057	870.057	870.057	870.057	869.987	869.977	869.917	868.886	868.846	868.246	868.238	870.203
Газрын өгөгдөл	Z-түвшин, м	868.434	868.531	868.694	868.815	868.855	869.131	869.396	869.435	869.552	869.712	869.867	869.937	869.968	870.203
	Зай, м	8.75	7.54	5.5	4.0	3.5	3.5	4.0	5.5	7.56	9.56	10.46	10.86	13.81	

ПК 57+123.66

Шороон далан: 5.64 м²
Ухмал: 6.86 м²
Хөрс хуулалт: 6.61 м²
Шатлан ухах: 1.31 м²
Б шуудуу: 0.78 м²

Хучилт /2А/: 16.95 м²
Өнгө АБ, h=30mm: 0.24 м²
Суурь АБ, h=40mm : 0.32 м²
Бут.чул.суурь, h=200mm: 1.72 м²
Зохист.шир.хай, h=300mm: 3.79 м²
Хөлд.хамг.уе, h=450mm: 6.37 м²
Далан.дээд уе: 4.52 м²
Хөвөө З: 0.42 м²
Хөвөө Б: 0.38 м²

М 1:200

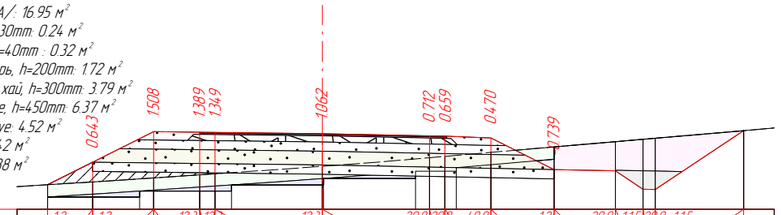

Тэслийн өгөгдөл	Налуу, ‰, урт, м	1.2	8.96	1.2	7.49	5.5	4.0	1.2.3	3.5	1.2.3	3.5	2.0	2.0	4.0	5.5	7.56	1.2	9.56	2.0	10.46	1.15	2.0	10.86	1.15	13.74
	Төлөвлөлтийн түвшин, м	868.709	869.443	870.439	870.420	870.414	870.371	870.301	870.291	870.231	869.200	869.160	868.560	868.552	870.472
Газрын өгөгдөл	Z-түвшин, м	868.709	868.800	868.931	869.031	869.065	869.310	869.589	869.632	869.761	869.939	870.111	870.189	870.223	870.472
	Зай, м	8.96	7.49	5.5	4.0	3.5	3.5	4.0	5.5	7.56	9.56	10.46	10.86	13.74	

ПК 57+140.00

Шороон далан: 4.63 м²
Ухмал: 8.77 м²
Хөрс хуулалт: 6.56 м²
Шатлан ухах: 1.27 м²
Б шуудуу: 0.78 м²

Хучилт /2А/: 16.93 м²
Өнгө АБ, h=30mm: 0.24 м²
Суурь АБ, h=40mm : 0.32 м²
Бут.чул.суурь, h=200mm: 1.72 м²
Зохист.шир.хай, h=300mm: 3.79 м²
Хөлд.хамг.уе, h=450mm: 6.36 м²
Далан.дээд уе: 4.51 м²
Хөвөө З: 0.42 м²
Хөвөө Б: 0.38 м²

М 1:200

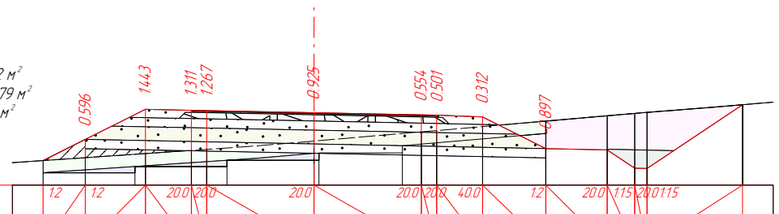

Тэслийн өгөгдөл	Налуу, ‰, урт, м	1.2	8.84	1.2	7.46	2.0	5.5	2.0	4.0	3.5	2.0	3.5	2.0	2.0	4.0	5.5	7.56	1.2	9.56	2.0	10.46	1.15	2.0	10.86	1.15	13.98
	Төлөвлөлтийн түвшин, м	869.010	869.699	870.680	870.650	870.640	870.570	870.500	870.490	870.430	869.399	869.359	868.759	868.751	870.829
Газрын өгөгдөл	Z-түвшин, м	869.010	869.104	869.237	869.339	869.373	869.645	869.946	869.989	870.119	870.296	870.469	870.546	870.580	870.829
	Зай, м	8.84	7.46	5.5	4.0	3.5	3.5	4.0	5.5	7.56	9.56	10.46	10.86	13.98	

ПК 57+150.33

Шороон далан: 4.11 м²
Ухмал: 10.22 м²
Хөрс хуулалт: 6.56 м²
Шатлан ухах: 1.14 м²
Б шуудуу: 0.78 м²

Хучилт /2А/: 16.96 м²
Өнгө АБ, h=30mm: 0.24 м²
Суурь АБ, h=40mm : 0.32 м²
Бут.чул.суурь, h=200mm: 1.72 м²
Зохист.шир.хай, h=300mm: 3.79 м²
Хөлд.хамг.уе, h=450mm: 6.37 м²
Далан.дээд уе: 4.52 м²
Хөвөө З: 0.41 м²
Хөвөө Б: 0.40 м²

М 1:200

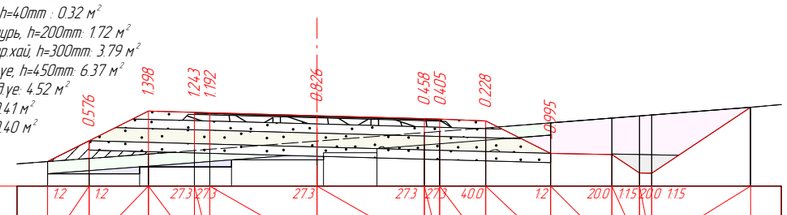

Тэслийн өгөгдөл	Налуу, ‰, урт, м	1.2	8.79	1.2	7.43	2.7.3	5.5	2.7.3	4.0	3.5	2.7.3	3.5	2.7.3	2.7.3	4.0	5.5	7.62	1.2	9.62	2.0	10.52	1.15	2.0	10.92	1.15	14.14
	Төлөвлөлтийн түвшин, м	869.258	869.935	870.902	870.861	870.848	870.752	870.657	870.643	870.583	869.525	869.485	868.885	868.877	871.028
Газрын өгөгдөл	Z-түвшин, м	869.258	869.359	869.504	869.618	869.656	869.927	870.199	870.238	870.355	870.520	870.675	870.745	870.776	871.028
	Зай, м	8.79	7.43	5.5	4.0	3.5	3.5	4.0	5.5	7.62	9.62	10.52	10.92	14.14	

ПК 57+160.00

Шороон далан: 4.24 м²
Ухмал: 10.83 м²
Хөрс хуулалт: 6.60 м²
Шатлан ухах: 1.14 м²
Б шуудуу: 0.78 м²

Хучилт /2А/: 16.98 м²
Өнгө АБ, h=30mm: 0.24 м²
Суурь АБ, h=40mm : 0.32 м²
Бут.чул.суурь, h=200mm: 1.72 м²
Зохист.шир.хай, h=300mm: 3.80 м²
Хөлд.хамг.уе, h=450mm: 6.38 м²
Далан.дээд уе: 4.52 м²
Хөвөө З: 0.41 м²
Хөвөө Б: 0.41 м²

М 1:200

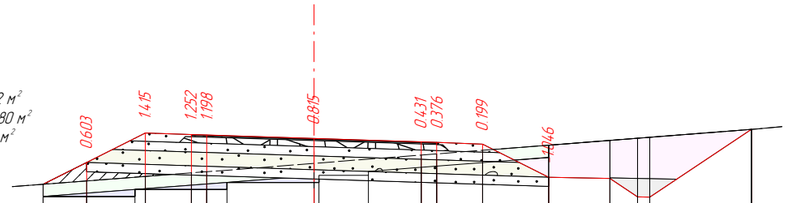

Тэслийн өгөгдөл	Налуу, ‰, урт, м	1.2	8.84	1.2	7.42	3.2.0	5.5	3.2.0	4.0	3.5	3.2.0	3.5	3.2.0	3.2.0	4.0	5.5	7.65	1.2	9.65	2.0	10.55	1.15	2.0	10.95	1.15	14.27
	Төлөвлөлтийн түвшин, м	869.373	870.085	871.043	870.995	870.979	870.867	870.755	870.739	870.679	869.602	869.562	868.962	868.954	871.163
Газрын өгөгдөл	Z-түвшин, м	869.373	869.482	869.628	869.743	869.781	870.052	870.324	870.363	870.480	870.648	870.804	870.874	870.905	871.163
	Зай, м	8.84	7.42	5.5	4.0	3.5	3.5	4.0	5.5	7.65	9.65	10.55	10.95	14.27	

ПК 57+166.33

Шороон далан: 4.26 м²
Ухмал: 11.11 м²
Хөрс хуулалт: 6.61 м²
Шатлан ухах: 1.16 м²
Б шуудуу: 0.78 м²

Хучилт /2А/: 16.98 м²
Өнгө АБ, h=30mm: 0.24 м²
Суурь АБ, h=40mm : 0.32 м²
Бут.чул.суурь, h=200mm: 1.72 м²
Зохист.шир.хай, h=300mm: 3.80 м²
Хөлд.хамг.уе, h=450mm: 6.38 м²
Далан.дээд уе: 4.52 м²
Хөвөө З: 0.41 м²
Хөвөө Б: 0.41 м²

М 1:200

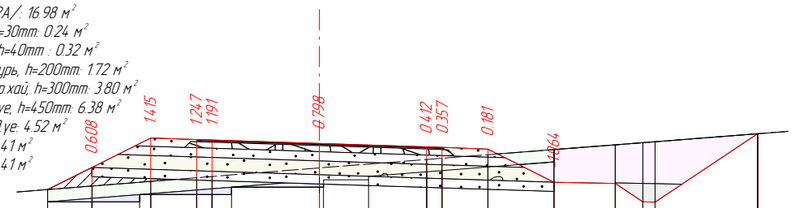

Тэслийн өгөгдөл	Налуу, ‰, урт, м	1.2	8.86	1.2	7.42	3.2.0	5.5	3.2.0	4.0	3.5	3.2.0	3.5	3.2.0	3.2.0	4.0	5.5	7.65	1.2	9.65	2.0	10.55	1.15	2.0	10.95	1.15	14.3
	Төлөвлөлтийн түвшин, м	869.495	870.218	871.177	871.129	871.113	871.001	870.889	870.873	870.813	869.736	869.696	869.096	869.088	871.316
Газрын өгөгдөл	Z-түвшин, м	869.495	869.610	869.762	869.881	869.922	870.203	870.476	870.515	870.632	870.799	870.955	871.025	871.056	871.316
	Зай, м	8.86	7.42	5.5	4.0	3.5	3.5	4.0	5.5	7.65	9.65	10.55	10.95	14.3	

ПК 57+173.93

Өөрчлөлт №			Захиалагч:	Захиалагч:	Зураг төслийн байгууллага:	Зөвлөх инженер	У. ПҮРЭВЖАВ	Гүүр хоолойн инженер	М. МӨНХ-ОРГИЛ	СЭЛЭНГЭ АЙМГИЙН БАРУУНБҮРЭН-ОРХОНТУУЛ-ЦЭЭЛ ЧИГЛЭЛИЙН ХАТУУ ХУЧИЛТТАЙ АВТО ЗАМЫН АЖЛЫН ЗУРАГ (ПК50+000-ПК107+588)	Хөндлөн огтлол	Масштаб	Шифр	Хуудасны №
Огноо			БАРИЛГА, ХОТ БАЙГУУЛАЛТЫН ЯАМ	ЗАМ, ТЭЭВРИЙН ХӨГЖЛИЙН ЯАМ	"АВАРГА ЗАМ" ХХК	Төслийн инженер	С. БАТСҮХ	Замын инженер	П. ЭНХБАЯР		57+123.662	1:200	AVZ/BOT/03-2022	55
Тайлбар						Шалгасан инженер	Г. ЧИНТӨГС	Геодезийн инженер	Э. БАТБОЛД					

Шороон далан: 4.45 м²
Ухмал: 11.11 м²
Хөрс хуулалт: 6.63 м²
Шатлан ухах: 1.20 м²
Б шуудуу: 0.78 м²

Хучилт /2А/: 16.98 м²
Өнгө АБ, h=30mm: 0.24 м²
Суурь АБ, h=40mm : 0.32 м²
Бут.чул.суурь, h=200mm: 1.72 м²
Зохист.шир.хай, h=300mm: 3.80 м²
Хөлд.хамг.үе, h=450mm: 6.38 м²
Далан.дээд үе: 4.52 м²
Хөвөө 3: 0.41 м²
Хөвөө Б: 0.40 м²

М 1:200

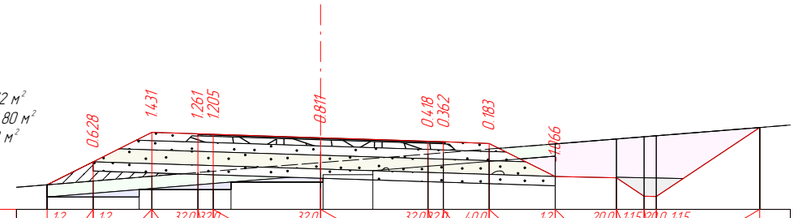

Тэслийн өгөгдөл	Налуу, ‰, урт, м	1.2	1.2	3.2	0	3.2	3.2	0	3.2	3.2	0	4.0	0	1.2	2.0	0	1.15	2.0	0	1.15						
		8.92	7.42	5.5	4.0	3.5	3.51	4.01	5.5	7.65	9.65	10.55	10.95	14.33												
	Талбаллтийн түвшин, м	869.571	870.321	871.280	871.232	871.216	**871.104**	870.991	870.915	870.916	869.839	869.799	869.199	869.191	871.438											
Газрын өгөгдөл	Z-түвшин, м	869.571	869.693	869.849	869.970	870.011	**870.293**	870.573	870.613	870.733	870.905	871.065	871.137	871.169	871.438											
	Зай, м		8.92	7.42	5.5	4.0	3.5	3.51	4.01	5.5	7.65	9.65	10.55	10.95	14.33											

ПК 57+180.00

Шороон далан: 3.68 м²
Ухмал: 9.56 м²
Хөрс хуулалт: 9.30 м²
Шатлан ухах: 1.04 м²
Б шуудуу: 0.78 м²

Хучилт /2А/: 17.00 м²
Өнгө АБ, h=30mm: 0.24 м²
Суурь АБ, h=40mm : 0.32 м²
Бут.чул.суурь, h=200mm: 1.74 м²
Зохист.шир.хай, h=300mm: 3.80 м²
Хөлд.хамг.үе, h=450mm: 6.38 м²
Далан.дээд үе: 4.52 м²
Хөвөө 3: 0.41 м²
Хөвөө Б: 0.38 м²

М 1:200

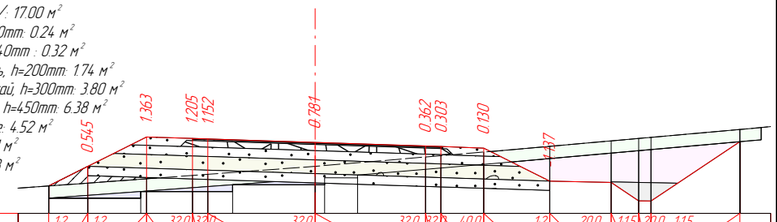

Тэслийн өгөгдөл	Налуу, ‰, урт, м	1.2	1.2	3.2	0	3.2	3.2	0	3.2	3.2	0	4.0	0	1.2	2.0	0	1.15	2.0	0	1.15						
		8.69	7.42	5.5	4.0	3.5	3.6	4.1	5.5	7.66	9.66	10.56	10.96	13.86												
	Талбаллтийн түвшин, м	870.002	870.638	871.597	871549	871533	**871.421**	871.305	871.289	871.234	870.956	870.116	869516	869.508	871.442											
Газрын өгөгдөл	Z-түвшин, м	870.002	870.093	870.234	870.344	870.381	**870.640**	870.944	870.986	871.104	871.293	871.470	871.550	871.585	871.842											
	Зай, м		8.69	7.42	5.5	4.0	3.5	3.6	4.1	5.5	7.66	9.66	10.56	10.96	13.86											

ПК 57+200.00

Шороон далан: 0.90 м²
Ухмал: 16.03 м²
Хөрс хуулалт: 9.13 м²
Шатлан ухах: 0.61 м²
Б шуудуу: 0.78 м²

Хучилт /2А/: 17.05 м²
Өнгө АБ, h=30mm: 0.25 м²
Суурь АБ, h=40mm : 0.33 м²
Бут.чул.суурь, h=200mm: 1.77 м²
Зохист.шир.хай, h=300mm: 3.80 м²
Хөлд.хамг.үе, h=450mm: 6.38 м²
Далан.дээд үе: 4.52 м²
Хөвөө 3: 0.41 м²
Хөвөө Б: 0.34 м²

М 1:200

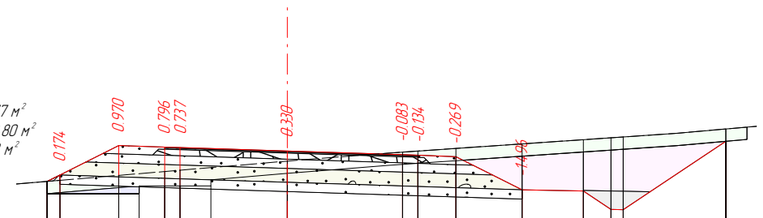

Тэслийн өгөгдөл	Налуу, ‰, урт, м	1.2	1.2	3.2	0	3.2	3.2	0	3.2	3.2	0	4.0	0	1.2	2.0	0	1.15	2.0	0	1.15						
		7.84	7.42	5.5	4.0	3.5	3.76	4.26	5.5	7.66	9.66	10.56	10.96	14.3												
	Талбаллтийн түвшин, м	870.712	870.921	871.880	871.832	871.816	**871.704**	871.583	871.567	871.518	870.439	870.399	869.799	869.791	872.021											
Газрын өгөгдөл	Z-түвшин, м	870.712	870.747	870.909	871.036	871.078	**871.374**	871.666	871.701	871.787	871.935	872.072	872.133	872.161	872.421											
	Зай, м		7.84	7.42	5.5	4.0	3.5	3.76	4.26	5.5	7.66	9.66	10.56	10.96	14.3											

ПК 57+220.00

Шороон далан: 1.73 м²
Ухмал: 13.37 м²
Хөрс хуулалт: 9.20 м²
Шатлан ухах: 0.75 м²
Б шуудуу: 0.78 м²

Хучилт /2А/: 17.09 м²
Өнгө АБ, h=30mm: 0.25 м²
Суурь АБ, h=40mm : 0.34 м²
Бут.чул.суурь, h=200mm: 1.80 м²
Зохист.шир.хай, h=300mm: 3.80 м²
Хөлд.хамг.үе, h=450mm: 6.38 м²
Далан.дээд үе: 4.52 м²
Хөвөө 3: 0.41 м²
Хөвөө Б: 0.31 м²

М 1:200

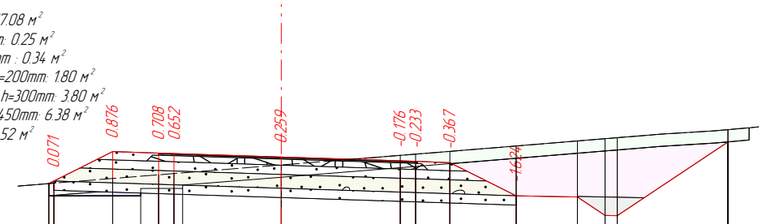

Тэслийн өгөгдөл	Налуу, ‰, урт, м	1.2	1.2	3.2	0	3.2	3.2	0	3.2	3.2	0	4.0	0	1.2	2.0	0	1.15	2.0	0	1.15						
		7.59	7.42	5.5	4.0	3.5	3.88	4.38	5.5	7.66	9.66	10.56	10.96	14.57												
	Талбаллтийн түвшин, м	871.085	871.170	872.128	872.080	872.064	**871.952**	871.828	871.812	871.767	870.687	870.647	870.047	870.039	872.445											
Газрын өгөгдөл	Z-түвшин, м	871.085	871.099	871.252	871.373	871.413	**871.693**	872.004	872.045	872.134	872.311	872.475	872.549	872.582	872.845											
	Зай, м		7.59	7.42	5.5	4.0	3.5	3.88	4.38	5.5	7.66	9.66	10.56	10.96	14.57											

ПК 57+240.00

Шороон далан: 0.97 м²
Ухмал: 15.75 м²
Хөрс хуулалт: 9.18 м²
Шатлан ухах: 0.66 м²
Б шуудуу: 0.78 м²

Хучилт /2А/: 17.09 м²
Өнгө АБ, h=30mm: 0.25 м²
Суурь АБ, h=40mm : 0.34 м²
Бут.чул.суурь, h=200mm: 1.80 м²
Зохист.шир.хай, h=300mm: 3.80 м²
Хөлд.хамг.үе, h=450mm: 6.38 м²
Далан.дээд үе: 4.52 м²
Хөвөө 3: 0.41 м²
Хөвөө Б: 0.30 м²

М 1:200

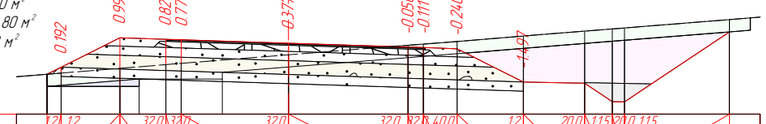

Тэслийн өгөгдөл	Налуу, ‰, урт, м	1.2	1.2	3.2	0	3.2	3.2	0	3.2	3.2	0	4.0	0	1.2	2.0	0	1.15	2.0	0	1.15						
		7.87	7.42	5.5	4.0	3.5	3.9	4.4	5.5	7.66	9.66	10.56	10.96	14.38												
	Талбаллтийн түвшин, м	871.062	871.290	872.249	872.201	872.185	**872.073**	871.948	871.932	871.888	870.808	870.768	870.168	870.160	872.442											
Газрын өгөгдөл	Z-түвшин, м	871.062	871.099	871.253	871.374	871.414	**871.695**	872.004	872.043	872.128	872.305	872.466	872.537	872.569	872.842											
	Зай, м		7.87	7.42	5.5	4.0	3.5	3.9	4.4	5.5	7.66	9.66	10.56	10.96	14.38											

ПК 57+250.86

Шороон далан: 1.73 м²
Ухмал: 13.37 м²
Хөрс хуулалт: 9.20 м²
Шатлан ухах: 0.75 м²
Б шуудуу: 0.78 м²

Хучилт /2А/: 17.09 м²
Өнгө АБ, h=30mm: 0.25 м²
Суурь АБ, h=40mm : 0.34 м²
Бут.чул.суурь, h=200mm: 1.80 м²
Зохист.шир.хай, h=300mm: 3.80 м²
Хөлд.хамг.үе, h=450mm: 6.38 м²
Далан.дээд үе: 4.52 м²
Хөвөө 3: 0.41 м²
Хөвөө Б: 0.31 м²

М 1:200

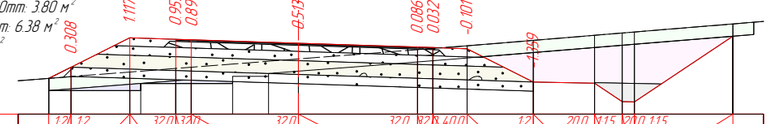

Тэслийн өгөгдөл	Налуу, ‰, урт, м	1.2	1.2	3.2	0	3.2	3.2	0	3.2	3.2	0	4.0	0	1.2	2.0	0	1.15	2.0	0	1.15						
		8.15	7.42	5.5	4.0	3.5	3.89	4.39	5.5	7.66	9.66	10.56	10.96	14.17												
	Талбаллтийн түвшин, м	871.020	871.384	872.343	872.295	872.279	**872.167**	872.042	872.026	871.982	870.901	870.861	870.261	870.253	872.394											
Газрын өгөгдөл	Z-түвшин, м	871.020	871.076	871.225	871.342	871.381	**871.653**	871.956	871.995	872.083	872.260	872.424	872.498	872.531	872.794											
	Зай, м		8.15	7.42	5.5	4.0	3.5	3.89	4.39	5.5	7.66	9.66	10.56	10.96	14.17											

ПК 57+260.00

Өөрчлөлт №			Захиалагч:	Захиалагч:	Зураг төслийн байгууллага:	Зөвлөх инженер	У. ПҮРЭВЖАВ	Гүүр хоолойн инженер	М. МӨНХ-ОРГИЛ	СЭЛЭНГЭ АЙМГИЙН БАРУУНБҮРЭН-ОРХОНТУУЛ-ЦЭЭЛ ЧИГЛЭЛИЙН ХАТУУ ХУЧИЛТТАЙ АВТО ЗАМЫН АЖЛЫН ЗУРАГ (ПК50+000-ПК107+588)	Хөндлөн огтлол	Масштаб	Шифр	Хуудасны №
Огноо			БАРИЛГА, ХОТ БАЙГУУЛАЛТЫН ЯАМ	ЗАМ, ТЭЭВРИЙН ХӨГЖЛИЙН ЯАМ	"АВАРГА ЗАМ" ХХК	Төслийн инженер	С. БАТСҮХ	Замын инженер	П. ЭНХБАЯР		57+180.000	1:200	AVZ/BOT/03-2022	56
Тайлбар						Шалгасан инженер	Г. ЧИНТӨГС	Геодезийн инженер	Э. БАТБОЛД					

Шороон далан: 3.01 м²
Ухмал: 8.73 м²
Хөрс хуулалт: 9.13 м²
Шатлан ухах: 0.93 м²
Б шуудуу: 0.78 м²

Хучилт /2А/: 17.05 м²
Өнгө АБ, h=30mm: 0.25 м²
Суурь АБ, h=40mm : 0.33 м²
Бут чул.суурь, h=200mm: 1.77 м²
Зохист.шир.хай, h=300mm: 3.80 м²
Хөлд.хамг.үе, h=450mm: 6.38 м²
Далан.дээд үе: 4.52 м²
Хөвөө 3: 0.41 м²
Хөвөө Б: 0.34 м²

М 1:200

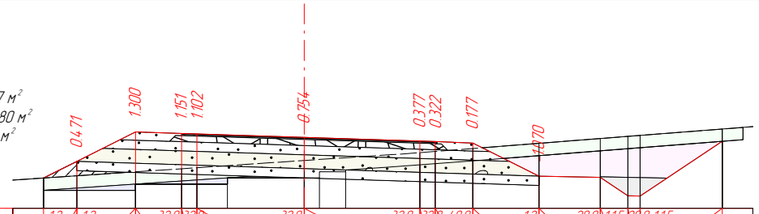

| | | |

Шороон далан: 8.51 м²
Ухмал: 2.34 м²
Хөрс хуулалт: 6.76 м²
Шатлан ухах: 1.36 м²
Б шуудуу: 0.78 м²

Хучилт /2А/: 16.93 м²
Өнгө АБ, h=30mm: 0.24 м²
Суурь АБ, h=40mm : 0.32 м²
Бут чул.суурь, h=200mm: 1.72 м²
Зохист шир.хай, h=300mm: 3.79 м²
Хөлд.хамг.уе, h=450mm: 6.36 м²
Далан дээд уе: 4.51 м²
Хөвөө 3: 0.42 м²
Хөвөө Б: 0.38 м²

М 1:200

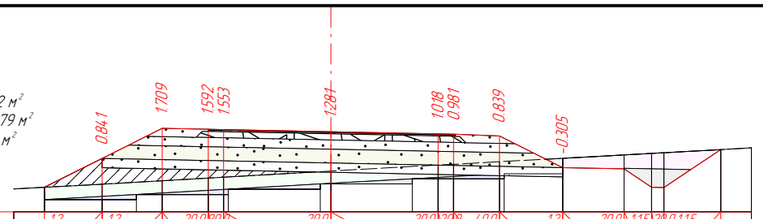

Тэслийн өгөгдөл	Налуу, ‰, урт, м	12	12	20.0	20.0	20.0	20.0	20.8	40.0	12	20.0	11.5	20.0	11.5									
		9.35	7.46	5.5	4.0	3.5	3.5	4.0	5.5	7.56	9.56	10.46	10.86	12.72									
	Төлөвлөлтийн түвшин, м	870.897	871.839	872.820	872.790 872.780	**872.710**	872.640 872.630	872.570	871.539	871.499	870.899 870.891	872.128											
Газрын өгөгдөл	Z-түвшин, м	870.897	870.998	871.112	871.198 871.227	**871.429**	871.622 871.649	871.731	871.844	871.953	872.003 872.025	872.128											
	Зай, м		9.35	7.46	5.5	4.0	3.5	3.5	4.0	5.5	7.56	9.56	10.46	10.86	12.72	23.22							

ПК 57+351.39

Шороон далан: 7.03 м²
Ухмал: 2.71 м²
Хөрс хуулалт: 6.64 м²
Шатлан ухах: 1.26 м²
Б шуудуу: 0.78 м²

Хучилт /2А/: 16.95 м²
Өнгө АБ, h=30mm: 0.24 м²
Суурь АБ, h=40mm : 0.32 м²
Бут чул.суурь, h=200mm: 1.72 м²
Зохист шир.хай, h=300mm: 3.79 м²
Хөлд.хамг.уе, h=450mm: 6.36 м²
Далан дээд уе: 4.51 м²
Хөвөө 3: 0.42 м²
Хөвөө Б: 0.38 м²

М 1:200

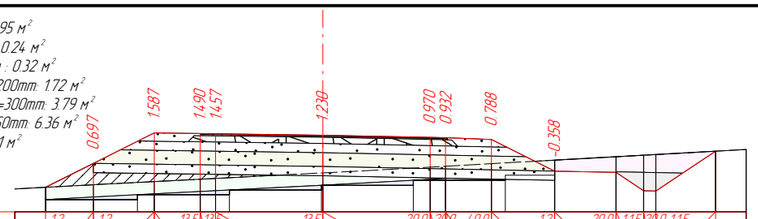

Тэслийн өгөгдөл	Налуу, ‰, урт, м	12	12	13.5	13.5	13.5	20.0	20.8	40.0	12	20.0	11.5	20.0	11.5									
		9.05	7.49	5.5	4.0	3.5	3.5	4.0	5.5	7.56	9.56	10.46	10.86	12.81									
	Төлөвлөлтийн түвшин, м	871.029	871.810	872.803	872.783 872.776	**872.728**	872.658 872.648	872.588	871.557	871.517	870.917 870.909	872.207											
Газрын өгөгдөл	Z-түвшин, м	870.029	871.113	872.216	872.293 873.318	**871.499**	871.689 871.717	871.800	871.915	872.026	872.076 872.098	872.207											
	Зай, м		9.05	7.49	5.5	4.0	3.5	3.5	4.0	5.5	7.56	9.56	10.46	10.86	12.81	4.85							

ПК 57+360.00

Шороон далан: 5.78 м²
Ухмал: 3.71 м²
Хөрс хуулалт: 6.57 м²
Шатлан ухах: 1.36 м²
Б шуудуу: 0.78 м²

Хучилт /2А/: 16.99 м²
Өнгө АБ, h=30mm: 0.24 м²
Суурь АБ, h=40mm : 0.32 м²
Бут чул.суурь, h=200mm: 1.72 м²
Зохист шир.хай, h=300mm: 3.80 м²
Хөлд.хамг.уе, h=450mm: 6.38 м²
Далан дээд уе: 4.53 м²
Хөвөө 3: 0.42 м²
Хөвөө Б: 0.38 м²

М 1:200

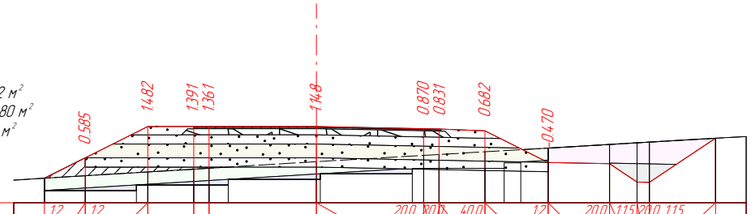

Тэслийн өгөгдөл	Налуу, ‰, урт, м	12	12	20.0	20.0	40.0	12	20.0	11.5	20.0	11.5												
		8.87	7.54	5.5	4.0	3.5	3.5	4.0	5.5	7.56	9.56	10.46	10.86	13.02									
	Төлөвлөлтийн түвшин, м	871.081	871.747	872.767	872.767 872.767	**872.767**	872.697 872.687	872.627	871.596	871.556	870.956 870.948	872.386											
Газрын өгөгдөл	Z-түвшин, м	871.081	871.161	871.285	871.376 874.06	**871.618**	871.827 871.856	871.944	872.066	872.184	872.237 872.261	872.386											
	Зай, м		8.87	7.54	5.5	4.0	3.5	3.5	4.0	5.5	7.56	9.56	10.46	10.86	13.02	58.47							

ПК 57+378.05

Шороон далан: 5.64 м²
Ухмал: 3.74 м²
Хөрс хуулалт: 6.56 м²
Шатлан ухах: 1.36 м²
Б шуудуу: 0.78 м²

Хучилт /2А/: 16.99 м²
Өнгө АБ, h=30mm: 0.24 м²
Суурь АБ, h=40mm : 0.32 м²
Бут чул.суурь, h=200mm: 1.72 м²
Зохист шир.хай, h=300mm: 3.80 м²
Хөлд.хамг.уе, h=450mm: 6.38 м²
Далан дээд уе: 4.53 м²
Хөвөө 3: 0.42 м²
Хөвөө Б: 0.38 м²

М 1:200

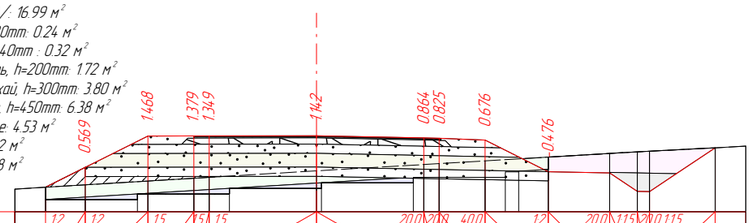

Тэслийн өгөгдөл	Налуу, ‰, урт, м	12	12	15	15	15	20.0	20.8	40.0	12	20.0	11.5	20.0	11.5									
		8.84	7.55	5.5	4.0	3.5	3.5	4.0	5.5	7.56	9.56	10.46	10.86	13.0									
	Төлөвлөлтийн түвшин, м	871.093	871.740	872.763	872.765 872.766	**872.771**	872.701 872.691	872.631	871.600	871.560	870.960 870.952	872.379											
Газрын өгөгдөл	Z-түвшин, м	871.093	871.171	871.295	871.386 874.16	**871.629**	871.837 871.866	871.954	872.076	872.194	872.245 872.266	872.379											
	Зай, м	17.88	8.84	7.55	5.5	4.0	3.5	3.5	4.0	5.5	7.56	9.56	10.46	10.86	13.0	58.71							

ПК 57+380.00

Шороон далан: 5.40 м²
Ухмал: 2.92 м²
Хөрс хуулалт: 6.52 м²
Шатлан ухах: 1.36 м²
Б шуудуу: 0.78 м²

Хучилт /2А/: 17.04 м²
Өнгө АБ, h=30mm: 0.24 м²
Суурь АБ, h=40mm : 0.32 м²
Бут чул.суурь, h=200mm: 1.72 м²
Зохист шир.хай, h=300mm: 3.80 м²
Хөлд.хамг.уе, h=450mm: 6.41 м²
Далан дээд уе: 4.55 м²
Хөвөө 3: 0.42 м²
Хөвөө Б: 0.38 м²

М 1:200

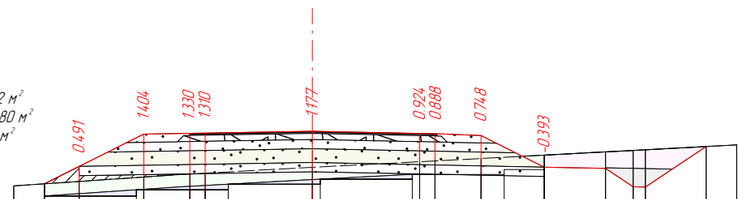

Тэслийн өгөгдөл	Налуу, ‰, урт, м	12	12	16.5	16.5	16.5	20.0	20.8	40.0	12	20.0	11.5	20.0	11.5									
		8.74	7.61	5.5	4.0	3.5	3.5	4.0	5.5	7.56	9.56	10.46	10.86	12.84									
	Төлөвлөлтийн түвшин, м	871.101	871.668	872.723	872.748 872.756	**872.813**	872.743 872.733	872.673	871.642	871.602	871.002 870.994	872.315											
Газрын өгөгдөл	Z-түвшин, м	871.101	871.177	871.319	874.18 874.45	**871.637**	871.819 871.846	871.925	872.035	872.141	872.188 872.210	872.315											
	Зай, м	14.17	8.74	7.61	5.5	4.0	3.5	3.5	4.0	5.5	7.56	9.56	10.46	10.86	12.84	57.61							

ПК 57+400.00

Шороон далан: 6.43 м²
Ухмал: 2.79 м²
Хөрс хуулалт: 6.60 м²
Шатлан ухах: 1.50 м²
Б шуудуу: 0.78 м²

Хучилт /2А/: 17.06 м²
Өнгө АБ, h=30mm: 0.24 м²
Суурь АБ, h=40mm : 0.32 м²
Бут чул.суурь, h=200mm: 1.72 м²
Зохист шир.хай, h=300mm: 3.81 м²
Хөлд.хамг.уе, h=450mm: 6.41 м²
Далан дээд уе: 4.56 м²
Хөвөө 3: 0.42 м²
Хөвөө Б: 0.38 м²

М 1:200

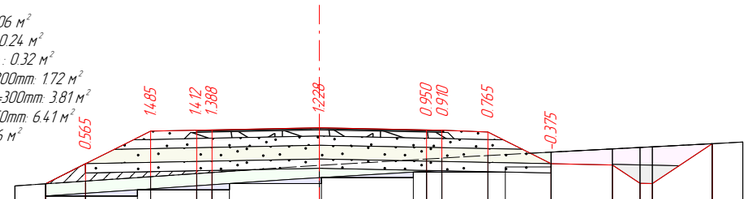

Тэслийн өгөгдөл	Налуу, ‰, урт, м	12	12	20.0	20.0	20.0	20.0	20.8	40.0	12	20.0	11.5	20.0	11.5									
		8.93	7.63	5.5	4.0	3.5	3.5	4.0	5.5	7.56	9.56	10.46	10.86	12.82									
	Төлөвлөлтийн түвшин, м	870.998	871.651	872.713	872.743 872.753	**872.823**	872.753 872.743	872.683	871.652	871.612	871.012 871.004	872.306											
Газрын өгөгдөл	Z-түвшин, м	870.998	871.086	871.229	871.331 871.365	**871.596**	871.803 871.833	871.918	872.027	872.133	872.181 872.202	872.306											
	Зай, м	13.3	8.93	7.63	5.5	4.0	3.5	3.5	4.0	5.5	7.56	9.56	10.46	10.86	12.82	58.67							

ПК 57+404.72

Өөрчлөлт №			Захиалагч:	Захиалагч:	Зураг төслийн байгууллага:	Зөвлөх инженер	У. ПҮРЭВЖАВ	Гүүр хоолойн инженер	М. МӨНХ-ОРГИЛ	СЭЛЭНГЭ АЙМГИЙН БАРУУНБҮРЭН-ОРХОНТУУЛ-ЦЭЭЛ ЧИГЛЭЛИЙН ХАТУУ ХУЧИЛТТАЙ АВТО ЗАМЫН АЖЛЫН ЗУРАГ (ПК50+000-ПК107+588)	Хөндлөн огтлол	Масштаб	Шифр	Хуудасны №
Огноо			БАРИЛГА, ХОТ БАЙГУУЛАЛТЫН ЯАМ	ЗАМ, ТЭЭВРИЙН ХӨГЖЛИЙН ЯАМ	"АВАРГА ЗАМ" ХХК	Төслийн инженер	С. БАТСҮХ	Замын инженер	П. ЭНХБАЯР		57+351.387	1:200	AVZ/BOT/03-2022	58
Тайлбар						Шалгасан инженер	Г. ЧИНТӨГС	Геодезийн инженер	Э. БАТБОЛД				

Шороон далан: 34.81 м²
Ухмал: 1.22 м²
Хэрс хуулалт: 8.17 м²
Шатлан ухах: 1.65 м²
Б шуудуу: 0.78 м²

Хучилт /2А/: 17.59 м²
Өнгө АБ, h=30mm: 0.24 м²
Суурь АБ, h=40mm : 0.32 м²
Бут.чул.суурь, h=200mm: 1.72 м²
Захист.шир.хай, h=300mm: 4.01 м²
Хөлд.хамг.үе, h=450mm: 6.63 м²
Далан.дээд үе: 4.67 м²
Хөвөө 3: 0.48 м²
Хөвөө Б: 0.49 м²

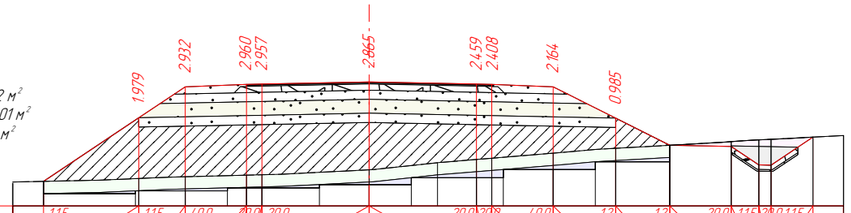

М 1:200

Таслийн өгөгдөл	Налуу, ‰, урт, м	1.15	1.15	4.00	2.00	2.00	2.00	2.00	4.00	1.2	1.2	2.00	1.15	2.00	1.15		
		10.62	7.52	6.0	4.0	3.5	3.5	4.0	6.0	8.04	9.81	11.81	12.71	13.11	14.48		
	Төлөвлөлтийн түвшин, м	869.783	871.856	872.866	872.946 872.956	**873.026**	872.956 872.946	872.866	871.845	870.961	870.921	870.321 870.313	871.225				
Газрын өгөгдөл	Z-түвшин, м	869.783	869.877	869.934	869.986 869.999	**870.161**	870.393	870.497 870.538	870.702	870.860	870.961	871.079	871.137 871.155	871.225			
	Зай, м	69.15	10.62	7.52	6.0	4.0	3.5	2.23	3.5	4.0	6.0	8.04	9.81	11.81	12.71	13.11	14.48	20.34

ПК 57+500.00

Шороон далан: 11.89 м²
Ухмал: 0.71 м²
Хэрс хуулалт: 6.84 м²
Шатлан ухах: 1.44 м²
Б шуудуу: 0.78 м²

Хучилт /2А/: 16.99 м²
Өнгө АБ, h=30mm: 0.24 м²
Суурь АБ, h=40mm : 0.32 м²
Бут.чул.суурь, h=200mm: 1.72 м²
Захист.шир.хай, h=300mm: 3.79 м²
Хөлд.хамг.үе, h=450mm: 6.39 м²
Далан.дээд үе: 4.54 м²
Хөвөө 3: 0.38 м²
Хөвөө Б: 0.38 м²

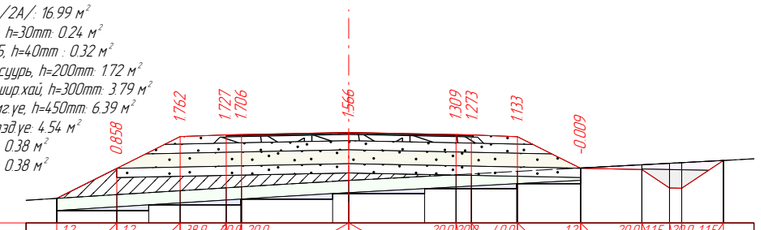

М 1:200

Таслийн өгөгдөл	Налуу, ‰, урт, м	1.2	1.2	3.89	2.00	2.00	2.00	2.00	4.00	1.2	1.2	2.00	1.15	2.00	1.15		
		9.53	7.57	5.5	4.0	3.5	3.5	4.0	5.5	7.56	9.56	10.46	10.86	12.22			
	Төлөвлөлтийн түвшин, м	871.087	872.067	873.100	873.158 873.168	**873.238**	873.168 873.158	873.098	872.067	872.027	871.427 871.419	872.324					
Газрын өгөгдөл	Z-түвшин, м	871.087	871.209	871.338	871.431 871.463	**871.672**	871.859 871.886	871.966	872.076	872.182	872.230 872.252	872.324					
	Зай, м		9.53	7.57	5.5	4.0	3.5	3.5	4.0	5.5	7.56	9.56	10.46	10.86	12.22		

ПК 57+600.00

Шороон далан: 10.57 м²
Ухмал: 1.21 м²
Хэрс хуулалт: 6.79 м²
Шатлан ухах: 1.47 м²
Б шуудуу: 0.78 м²

Хучилт /2А/: 17.06 м²
Өнгө АБ, h=30mm: 0.24 м²
Суурь АБ, h=40mm : 0.32 м²
Бут.чул.суурь, h=200mm: 1.72 м²
Захист.шир.хай, h=300mm: 3.81 м²
Хөлд.хамг.үе, h=450mm: 6.41 м²
Далан.дээд үе: 4.56 м²
Хөвөө 3: 0.42 м²
Хөвөө Б: 0.38 м²

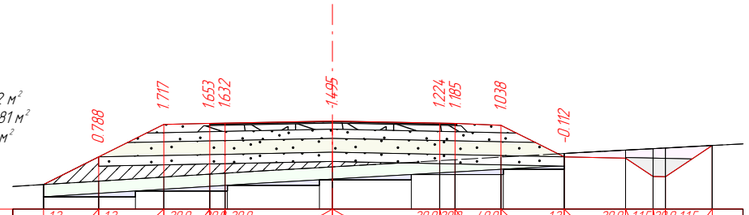

М 1:200

Таслийн өгөгдөл	Налуу, ‰, урт, м	1.2	1.2	2.00	2.00	2.00	2.00	2.00	4.00	1.2	2.00	1.15	2.00	1.15			
		9.42	7.63	5.5	4.0	3.5	3.5	4.0	5.5	7.56	9.56	10.46	10.86	12.39			
	Төлөвлөлтийн түвшин, м	871.186	872.086	873.148	873.178 873.188	**873.258**	873.188 873.178	873.118	872.087	872.047	871.447 871.439	872.459					
Газрын өгөгдөл	Z-түвшин, м	871.186	871.298	871.431	871.525 871.557	**871.763**	871.965 871.993	872.080	872.199	872.307	872.355 872.377	872.459					
	Зай, м		9.42	7.63	5.5	4.0	3.5	3.5	4.0	5.5	7.56	9.56	10.46	10.86	12.39		

ПК 57+609.42

Шороон далан: 9.80 м²
Ухмал: 1.61 м²
Хэрс хуулалт: 6.78 м²
Шатлан ухах: 1.47 м²
Б шуудуу: 0.78 м²

Хучилт /2А/: 17.03 м²
Өнгө АБ, h=30mm: 0.24 м²
Суурь АБ, h=40mm : 0.32 м²
Бут.чул.суурь, h=200mm: 1.72 м²
Захист.шир.хай, h=300mm: 3.80 м²
Хөлд.хамг.үе, h=450mm: 6.40 м²
Далан.дээд үе: 4.55 м²
Хөвөө 3: 0.42 м²
Хөвөө Б: 0.38 м²

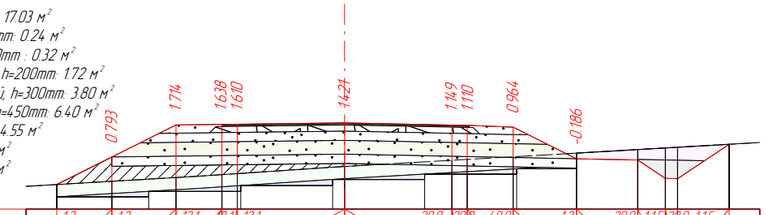

М 1:200

Таслийн өгөгдөл	Налуу, ‰, урт, м	1.2	1.2	2.1	2.1	2.1	2.00	2.00	4.00	1.2	2.00	1.15	2.00	1.15			
		9.39	7.59	5.5	4.0	3.5	3.5	4.0	5.5	7.56	9.56	10.46	10.86	12.54			
	Төлөвлөлтийн түвшин, м	871.270	872.169	873.214	873.232 873.239	**873.281**	873.211 873.201	873.141	872.110	872.070	871.470 871.462	872.583					
Газрын өгөгдөл	Z-түвшин, м	871.270	871.377	871.500	871.595 871.628	**871.860**	872.062 872.091	872.177	872.296	872.411	872.463 872.486	872.583					
	Зай, м		9.39	7.59	5.5	4.0	3.5	3.5	4.0	5.5	7.56	9.56	10.46	10.86	12.54		

ПК 57+620.00

Шороон далан: 11.34 м²
Ухмал: 1.76 м²
Хэрс хуулалт: 6.85 м²
Шатлан ухах: 1.46 м²
Б шуудуу: 0.78 м²

Хучилт /2А/: 16.98 м²
Өнгө АБ, h=30mm: 0.24 м²
Суурь АБ, h=40mm : 0.32 м²
Бут.чул.суурь, h=200mm: 1.72 м²
Захист.шир.хай, h=300mm: 3.79 м²
Хөлд.хамг.үе, h=450mm: 6.38 м²
Далан.дээд үе: 4.53 м²
Хөвөө 3: 0.42 м²
Хөвөө Б: 0.38 м²

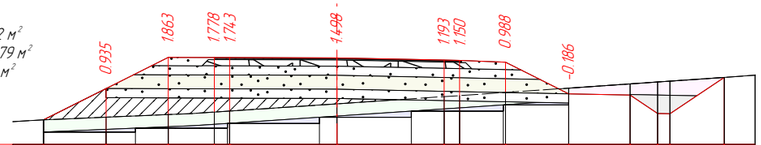

М 1:200

Таслийн өгөгдөл	Налуу, ‰, урт, м	1.2	1.2	2.9	2.9	2.9	2.00	2.00	4.00	1.2	2.00	1.15	2.00	1.15			
		9.57	7.53	5.5	4.0	3.5	3.5	4.0	5.5	7.56	9.56	10.46	10.86	12.64			
	Төлөвлөлтийн түвшин, м	871.304	872.325	873.339	873.335 873.334	**873.323**	873.253 873.243	873.183	872.152	872.112	871.512 871.504	872.689					
Газрын өгөгдөл	Z-түвшин, м	871.304	871.390	871.476	871.557 871.590	**871.825**	872.060 872.094	872.196	872.338	872.476	872.538 872.566	872.689					
	Зай, м		9.57	7.53	5.5	4.0	3.5	3.5	4.0	5.5	7.56	9.56	10.46	10.86	12.64	28.0	

ПК 57+640.00

Шороон далан: 11.17 м²
Ухмал: 0.86 м²
Хэрс хуулалт: 9.21 м²
Шатлан ухах: 1.72 м²
Б шуудуу: 0.78 м²

Хучилт /2А/: 16.93 м²
Өнгө АБ, h=30mm: 0.24 м²
Суурь АБ, h=40mm : 0.32 м²
Бут.чул.суурь, h=200mm: 1.72 м²
Захист.шир.хай, h=300mm: 3.79 м²
Хөлд.хамг.үе, h=450mm: 6.36 м²
Далан.дээд үе: 4.51 м²
Хөвөө 3: 0.42 м²
Хөвөө Б: 0.38 м²

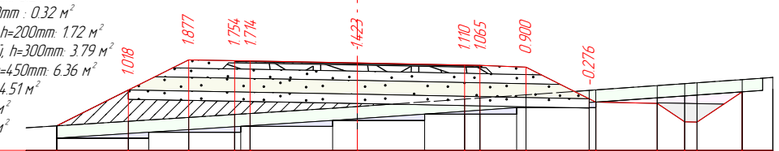

М 1:200

Таслийн өгөгдөл	Налуу, ‰, урт, м	1.2	1.2	1.79	1.79	1.79	2.00	2.00	4.00	1.2	1.2	2.00	1.15	2.00	1.15		
		9.8	7.47	5.5	4.0	3.5	3.5	4.0	5.5	7.56	7.78	9.78	10.68	11.08	12.55		
	Төлөвлөлтийн түвшин, м	871.312	872.480	873.464	873.437 873.428	**873.366**	873.296 873.286	873.226	872.194 872.085	872.045	871.445 871.437	872.420					
Газрын өгөгдөл	Z-түвшин, м	871.312	871.461	871.587	871.683 871.715	**871.943**	872.185 872.220	872.326	872.470 872.485	872.626	872.689 872.717	872.820					
	Зай, м		9.8	7.47	5.5	4.0	3.5	3.5	4.0	5.5	7.56	7.78	9.78	10.68	11.08	12.55	56.7

ПК 57+660.00

Өөрчлөлт №			Захиалагч:	Захиалагч:	Зураг төслийн байгууллага:	Зөвлөх инженер	У. ПҮРЭВЖАВ	Гүүр хоолойн инженер	М. МӨНХ-ОРГИЛ	СЭЛЭНГЭ АЙМГИЙН БАРУУНБҮРЭН-ОРХОНТУУЛ-ЦЭЭЛ ЧИГ ЛЭЛИЙН ХАТУУ ХУЧИЛТТАЙ АВТО ЗАМЫН АЖЛЫН ЗУРАГ (ПК50+000-ПК107+588)	Хөндлөн огтлол	Масштаб	Шифр	Хуудасны №
Огноо			БАРИЛГА, ХОТ БАЙГУУЛАЛТЫН ЯАМ	ЗАМ, ТЭЭВРИЙН ХӨГЖЛИЙН ЯАМ	"АВАРГА ЗАМ" ХХК	Төслийн инженер	С. БАТСҮХ	Замын инженер	П. ЭНХБАЯР		57+500.000	1:200	AVZ/BOT/03-2022	59
Тайлбар						Шалгасан инженер	Г. ЧИНТӨГС	Геодезийн инженер	Э. БАТБОЛД				

Шороон далан: 10.70 м²
Ухмал: 1.73 м²
Хөрс хуулалт: 9.26 м²
Шатлан ухах: 1.70 м²
Б шуудуу: 0.78 м²

Хучилт /2А/: 16.99 м²
Өнгө АБ, h=30mm: 0.24 м²
Суурь АБ, h=40mm : 0.32 м²
Бут чул.суурь, h=200mm: 1.72 м²
Зохист шир.хай, h=300mm: 3.80 м²
Хөлд.хамг.уе, h=450mm: 6.38 м²
Далан дээд уе: 4.52 м²
Хөвөө 3: 0.41 м²
Хөвөө Б: 0.40 м²

М 1:200

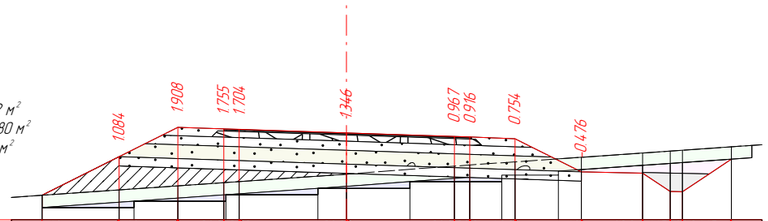

Таслийн өгөгдөл	Налуу, ‰, урт, м	12	12	32.9	32.9	32.9	32.9	32.9	40.0	12	20.0	11.5	20.0	11.5										
		9.93	7.41	5.5	4.0	3.5	3.52	4.02	5.5	7.66	9.66	10.56	10.96	12.56										
	Төлөвлөлтийн түвшин, м	871.385	872.643	873.600	873.550 873.534	**873.419**	873.303 873.286	873.227	872.146	872.106	871.506 871.498	872.562												
Газрын өгөгдөл	Z-түвшин, м	871.385	871.559	871.692	871.796 871.830	**872.073**	872.335 872.370	872.473	872.623	872.761	872.824 872.852	872.962												
	Зай, м		9.93	7.41	5.5	4.0	3.5	3.52	4.02	5.5	7.66	9.66	10.56	10.96	12.56									

ПК 57+680.00

Шороон далан: 12.05 м²
Ухмал: 2.68 м²
Хөрс хуулалт: 9.51 м²
Шатлан ухах: 1.87 м²
Б шуудуу: 0.78 м²

Хучилт /2А/: 17.04 м²
Өнгө АБ, h=30mm: 0.24 м²
Суурь АБ, h=40mm : 0.32 м²
Бут чул.суурь, h=200mm: 1.74 м²
Зохист шир.хай, h=300mm: 3.81 м²
Хөлд.хамг.уе, h=450mm: 6.39 м²
Далан дээд уе: 4.53 м²
Хөвөө 3: 0.41 м²
Хөвөө Б: 0.39 м²

М 1:200

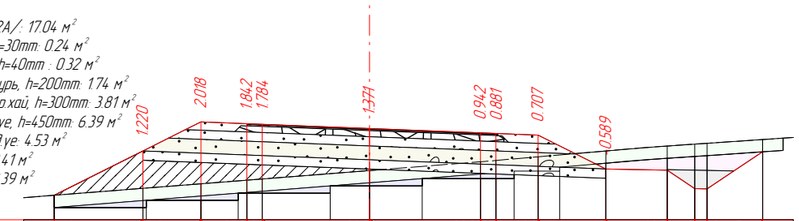

Таслийн өгөгдөл	Налуу, ‰, урт, м	12	12	39.0	39.0	39.0	39.0	39.0	40.0	12	20.0	11.5	20.0	11.5										
		10.28	7.39	5.5	4.0	3.5	3.62	4.12	5.5	7.71	9.71	10.61	11.01	12.82										
	Төлөвлөлтийн түвшин, м	871.317	872.762	873.709	873.650 873.631	**873.494**	873.353 873.333	873.278	872.173	872.133	871.533 871.525	872.735												
Газрын өгөгдөл	Z-түвшин, м	871.317	871.543	871.691	871.808 871.847	**872.123**	872.410 872.453	872.572	872.762	872.923	872.984 873.012	873.135												
	Зай, м		10.28	7.39	5.5	4.0	3.5	3.62	4.12	5.5	7.71	9.71	10.61	11.01	12.82									

ПК 57+700.00

Шороон далан: 14.09 м²
Ухмал: 2.03 м²
Хөрс хуулалт: 9.66 м²
Шатлан ухах: 2.10 м²
Б шуудуу: 0.78 м²

Хучилт /2А/: 17.08 м²
Өнгө АБ, h=30mm: 0.25 м²
Суурь АБ, h=40mm : 0.33 м²
Бут чул.суурь, h=200mm: 1.77 м²
Зохист шир.хай, h=300mm: 3.81 м²
Хөлд.хамг.уе, h=450mm: 6.39 м²
Далан дээд уе: 4.53 м²
Хөвөө 3: 0.41 м²
Хөвөө Б: 0.35 м²

М 1:200

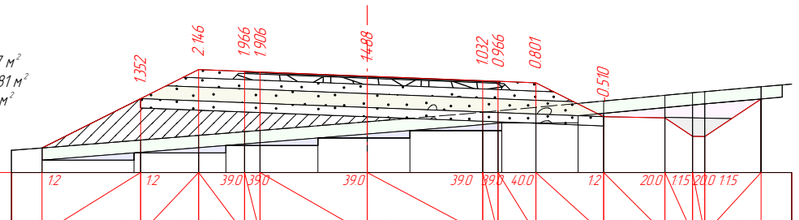

Таслийн өгөгдөл	Налуу, ‰, урт, м	12	12	39.0	39.0	39.0	39.0	39.0	40.0	12	20.0	11.5	20.0	11.5										
		10.61	7.39	5.5	4.0	3.5	3.77	4.27	5.5	7.71	9.71	10.61	11.01	12.85										
	Төлөвлөлтийн түвшин, м	871.251	872.860	873.806	873.748 873.728	**873.592**	873.445 873.425	873.376	872.271	872.231	871.631 871.623	872.848												
Газрын өгөгдөл	Z-түвшин, м	871.251	871.508	871.660	871.781 871.822	**872.104**	872.413 872.459	872.575	872.781	872.968	873.052 873.089	873.248												
	Зай, м	51.31	10.61	7.39	5.5	4.0	3.5	3.77	4.27	5.5	7.71	9.71	10.61	11.01	12.85									

ПК 57+720.00

Шороон далан: 15.66 м²
Ухмал: 1.22 м²
Хөрс хуулалт: 9.64 м²
Шатлан ухах: 2.19 м²
Б шуудуу: 0.78 м²

Хучилт /2А/: 17.12 м²
Өнгө АБ, h=30mm: 0.25 м²
Суурь АБ, h=40mm : 0.34 м²
Бут чул.суурь, h=200mm: 1.80 м²
Зохист шир.хай, h=300mm: 3.81 м²
Хөлд.хамг.уе, h=450mm: 6.39 м²
Далан дээд уе: 4.53 м²
Хөвөө 3: 0.41 м²
Хөвөө Б: 0.31 м²

М 1:200

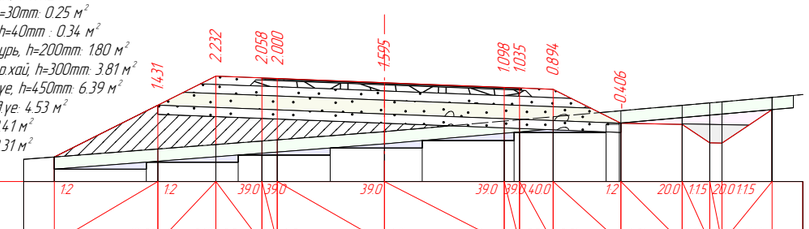

Таслийн өгөгдөл	Налуу, ‰, урт, м	12	12	39.0	39.0	39.0	39.0	39.0	40.0	12	20.0	11.5	20.0	11.5										
		10.77	7.39	5.5	4.0	3.5	3.9	4.4	5.5	7.71	9.71	10.61	11.01	12.64										
	Төлөвлөлтийн түвшин, м	871.290	872.980	873.926	873.868 873.848	**873.712**	873.559 873.540	873.496	872.391	872.351	871.751 871.743	872.833												
Газрын өгөгдөл	Z-түвшин, м	871.290	871.549	871.694	871.810 871.848	**872.116**	872.461 872.505	872.602	872.797	872.973	873.053 873.088	873.233												
	Зай, м	40.64	10.77	7.39	5.5	4.0	3.5	3.9	4.4	5.5	7.71	9.71	10.61	11.01	12.64									

ПК 57+740.00

Шороон далан: 15.81 м²
Ухмал: 1.21 м²
Хөрс хуулалт: 9.68 м²
Шатлан ухах: 2.29 м²
Б шуудуу: 0.78 м²

Хучилт /2А/: 17.14 м²
Өнгө АБ, h=30mm: 0.25 м²
Суурь АБ, h=40mm : 0.34 м²
Бут чул.суурь, h=200mm: 1.82 м²
Зохист шир.хай, h=300mm: 3.81 м²
Хөлд.хамг.уе, h=450mm: 6.39 м²
Далан дээд уе: 4.53 м²
Хөвөө 3: 0.41 м²
Хөвөө Б: 0.29 м²

М 1:200

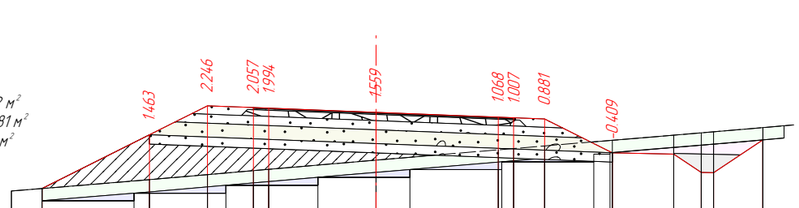

Таслийн өгөгдөл	Налуу, ‰, урт, м	12	12	39.0	39.0	39.0	39.0	39.0	40.0	12	20.0	11.5	20.0	11.5										
		10.9	7.39	5.5	4.0	3.5	3.99	4.49	5.5	7.71	9.71	10.61	11.01	12.62										
	Төлөвлөлтийн түвшин, м	871.370	873.122	874.068	874.010 873.990	**873.854**	873.698 873.679	873.638	872.533	872.493	871.893 871.885	872.957												
Газрын өгөгдөл	Z-түвшин, м	871.370	871.659	871.823	871.953 871.996	**872.295**	872.630 872.672	872.757	872.942	873.110	873.186 873.219	873.357												
	Зай, м	59.69	10.9	7.39	5.5	4.0	3.5	3.99	4.49	5.5	7.71	9.71	10.61	11.01	12.62									

ПК 57+760.00

Шороон далан: 16.56 м²
Ухмал: 1.30 м²
Хөрс хуулалт: 9.75 м²
Шатлан ухах: 2.39 м²
Б шуудуу: 0.78 м²

Хучилт /2А/: 17.14 м²
Өнгө АБ, h=30mm: 0.25 м²
Суурь АБ, h=40mm : 0.34 м²
Бут чул.суурь, h=200mm: 1.82 м²
Зохист шир.хай, h=300mm: 3.81 м²
Хөлд.хамг.уе, h=450mm: 6.39 м²
Далан дээд уе: 4.53 м²
Хөвөө 3: 0.41 м²
Хөвөө Б: 0.29 м²

М 1:200

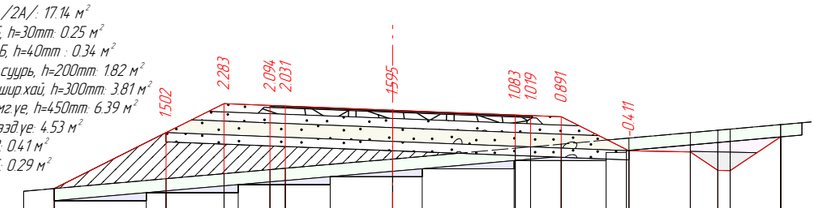

Таслийн өгөгдөл	Налуу, ‰, урт, м	12	12	39.0	39.0	39.0	39.0	39.0	40.0	12	20.0	11.5	20.0	11.5										
		11.04	7.39	5.5	4.0	3.5	4.0	4.5	5.5	7.71	9.71	10.61	11.01	12.66										
	Төлөвлөлтийн түвшин, м	871.381	873.203	874.149	874.090 874.071	**873.934**	873.778 873.759	873.719	872.614	872.574	871.974 871.966	873.064												
Газрын өгөгдөл	Z-түвшин, м	871.381	871.701	871.866	871.996 872.040	**872.340**	872.695 872.740	872.828	873.025	873.202	873.282 873.318	873.464												
	Зай, м	39.12	11.04	7.39	5.5	4.0	3.5	4.0	4.5	5.5	7.71	9.71	10.61	11.01	12.66									

ПК 57+770.15

Өөрчлөлт №			Захиалагч:	Захиалагч:	Зураг төслийн байгууллага:	Зөвлөх инженер	У. ПҮРЭВЖАВ	Гүүр хоолойн инженер	М. МӨНХ-ОРГИЛ	СЭЛЭНГЭ АЙМГИЙН БАРУУНБҮРЭН-ОРХОНТУУЛ-ЦЭЭЛ ЧИГЛЭЛИЙН ХАТУУ ХУЧИЛТТАЙ АВТО ЗАМЫН АЖЛЫН ЗҮРАГ (ПК50+000-ПК107+588)	Хөндлөн огтлол	Масштаб	Шифр	Хуудасны №
Огноо			БАРИЛГА, ХОТ БАЙГУУЛАЛТЫН ЯАМ	ЗАМ, ТЭЭВРИЙН ХӨГЖЛИЙН ЯАМ	"АВАРГА ЗАМ" ХХК	Төслийн инженер	С. БАТСҮХ	Замын инженер	П. ЭНХБАЯР		57+680.000	1:200	AVZ/BOT/03-2022	60
Тайлбар						Шалгасан инженер	Г. ЧИНТӨГС	Геодезийн инженер	Э. БАТБОЛД					

Хучилт /2А/: 17.14 м²
Өнгө АБ, h=30mm: 0.25 м²
Суурь АБ, h=40mm : 0.34 м²
Бүт чул.суурь, h=200mm: 1.82 м²
Зохист шир.хай, h=300mm: 3.81 м²
Хөлд.хамг.ус, h=450mm: 6.39 м²
Далан дээд ус: 4.53 м²
Хөвөө З: 0.41 м²
Хөвөө Б: 0.29 м²

Шороон далан: 18.44 м²
Ухмал: 1.25 м²
Хөрс хуулалт: 9.92 м²
Шатлан ухах: 2.44 м²
Б шуудуу: 0.78 м²

М 1:200

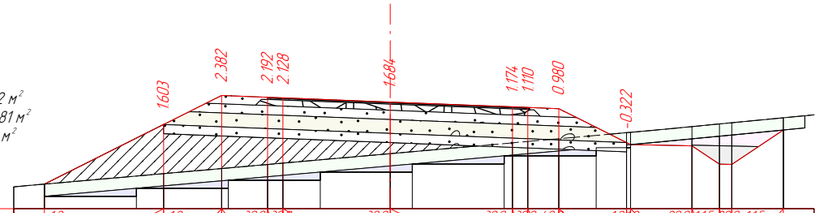

Тэслийн өгөгдөл	Налуу, ‰, урт, м	12	12	39.0	39.0	39.0	39.0	39.8	40.0	12.12	20.0	11.5	20.0	11.5													
		11.28	7.39	5.5	4.0	3.5	3.99	4.49	5.5	7.71	7.84	9.84	10.74	11.14	12.82												
	Төлөвлөлтийн түвшин, м	871.342	873.287	874.233	874.174 874.155	**874.018**	873.863 873.843	873.803	872.698 872.632	872.592	871.992 871.984	873.105															
Газрын өгөгдөл	Z-түвшин, м	871.342	871.684	871.851	871.983 872.027	**872.335**	872.689 872.733	872.823	873.020 873.032	873.219	873.305 873.344	873.505															
	Зай, м	20.29	11.28	7.39	5.5	4.0	3.5	3.99	4.49	5.5	7.71	7.84	9.84	10.74	11.14	12.82											

ПК 57+780.00

Хучилт /2А/: 16.77 м²
Өнгө АБ, h=30mm: 0.25 м²
Суурь АБ, h=40mm : 0.34 м²
Бүт чул.суурь, h=200mm: 1.80 м²
Зохист шир.хай, h=300mm: 3.75 м²
Хөлд.хамг.ус, h=450mm: 6.23 м²
Далан дээд ус: 4.40 м²
Хөвөө З: 0.40 м²
Хөвөө Б: 0.31 м²

Шороон далан: 16.29 м²
Ухмал: 1.06 м²
Хөрс хуулалт: 9.26 м²
Шатлан ухах: 2.47 м²
Б шуудуу: 0.78 м²

М 1:200

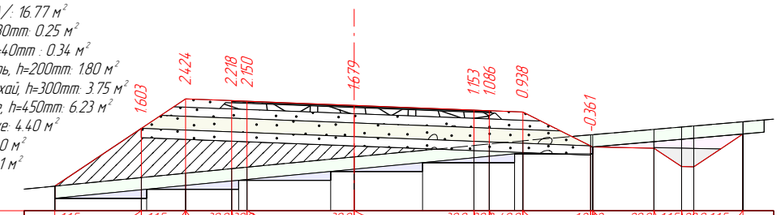

Тэслийн өгөгдөл	Налуу, ‰, урт, м	11.5	11.5	39.0	39.0	39.0	39.0	39.0	40.0	12.12	20.0	11.5	20.0	11.5													
		9.77	6.95	5.5	4.0	3.5	3.91	4.41	5.5	7.71	7.78	9.78	10.68	11.08	12.68												
	Төлөвлөлтийн түвшин, м	871.574	873.456	874.420	874.361 874.342	**874.205**	874.053 874.033	873.990	872.885 872.851	872.811	872.211 872.203	873.274															
Газрын өгөгдөл	Z-түвшин, м	871.574	871.853	871.996	872.143 872.191	**872.526**	872.900 872.948	873.052	873.245 873.251	873.423	873.501 873.535	873.674															
	Зай, м	9.77	6.95	5.5	4.0	3.5	3.91	4.41	5.5	7.71	7.78	9.78	10.68	11.08	12.68												

ПК 57+800.00

Хучилт /2А/: 16.73 м²
Өнгө АБ, h=30mm: 0.25 м²
Суурь АБ, h=40mm : 0.33 м²
Бүт чул.суурь, h=200mm: 1.77 м²
Зохист шир.хай, h=300mm: 3.75 м²
Хөлд.хамг.ус, h=450mm: 6.23 м²
Далан дээд ус: 4.40 м²
Хөвөө З: 0.40 м²
Хөвөө Б: 0.35 м²

Шороон далан: 20.04 м²
Ухмал: 1.14 м²
Хөрс хуулалт: 9.54 м²
Шатлан ухах: 2.68 м²
Б шуудуу: 0.78 м²

М 1:200

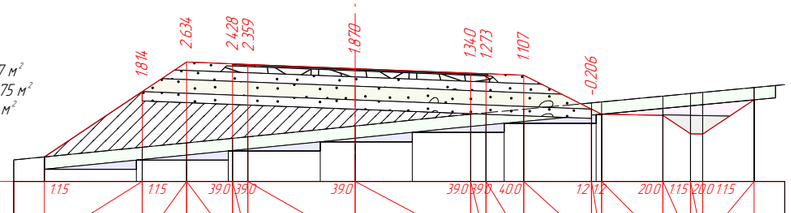

Тэслийн өгөгдөл	Налуу, ‰, урт, м	11.5	11.5	39.0	39.0	39.0	39.0	39.0	40.0	12.12	20.0	11.5	20.0	11.5													
		10.14	6.95	5.5	4.0	3.5	3.77	4.27	5.5	7.71	8.04	10.04	10.94	11.34	13.01												
	Төлөвлөлтийн түвшин, м	871.536	873.665	874.629	874.570 874.551	**874.414**	874.268 874.248	874.199	873.094 872.930	872.890	872.290 872.282	873.398															
Газрын өгөгдөл	Z-түвшин, м	871.536	871.852	871.995	872.143 872.192	**872.544**	872.927 872.975	873.091	873.299 873.330	873.518	873.603 873.641	873.798															
	Зай, м	4.8.15	10.14	6.95	5.5	4.0	3.5	3.77	4.27	5.5	7.71	8.04	10.04	10.94	11.34	13.01											

ПК 57+820.00

Хучилт /2А/: 16.69 м²
Өнгө АБ, h=30mm: 0.24 м²
Суурь АБ, h=40mm : 0.32 м²
Бүт чул.суурь, h=200mm: 1.74 м²
Зохист шир.хай, h=300mm: 3.75 м²
Хөлд.хамг.ус, h=450mm: 6.23 м²
Далан дээд ус: 4.40 м²
Хөвөө З: 0.40 м²
Хөвөө Б: 0.39 м²

Шороон далан: 22.62 м²
Ухмал: 1.15 м²
Хөрс хуулалт: 9.74 м²
Шатлан ухах: 2.69 м²
Б шуудуу: 0.78 м²

М 1:200

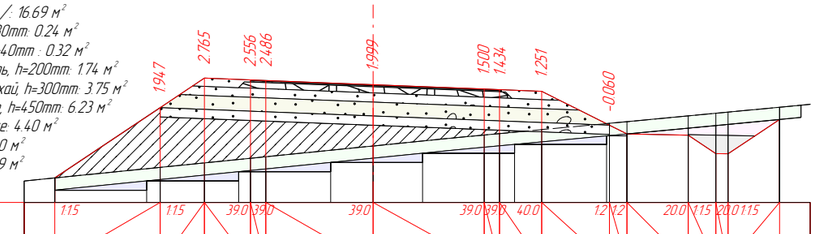

Тэслийн өгөгдөл	Налуу, ‰, урт, м	11.5	11.5	39.0	39.0	39.0	39.0	39.0	40.0	12.12	20.0	11.5	20.0	11.5													
		10.38	6.95	5.5	4.0	3.5	3.62	4.12	5.5	7.71	8.28	10.28	11.18	11.58	13.26												
	Төлөвлөлтийн түвшин, м	871.605	873.897	874.860	874.802 874.782	**874.646**	874.505 874.485	874.430	873.325 873.039	872.999	872.399 872.391	873.510															
Газрын өгөгдөл	Z-түвшин, м	871.605	871.950	872.095	872.246 872.296	**872.647**	873.004 873.051	873.179	873.385 873.439	873.628	873.714 873.751	873.910															
	Зай, м	18.99	10.38	6.95	5.5	4.0	3.5	3.62	4.12	5.5	7.71	8.28	10.28	11.18	11.58	13.26											

ПК 57+840.00

Хучилт /2А/: 16.63 м²
Өнгө АБ, h=30mm: 0.24 м²
Суурь АБ, h=40mm : 0.32 м²
Бүт чул.суурь, h=200mm: 1.72 м²
Зохист шир.хай, h=300mm: 3.74 м²
Хөлд.хамг.ус, h=450mm: 6.22 м²
Далан дээд ус: 4.39 м²
Хөвөө З: 0.40 м²
Хөвөө Б: 0.40 м²

Шороон далан: 24.14 м²
Ухмал: 1.17 м²
Хөрс хуулалт: 9.83 м²
Шатлан ухах: 2.62 м²
Б шуудуу: 0.78 м²

М 1:200

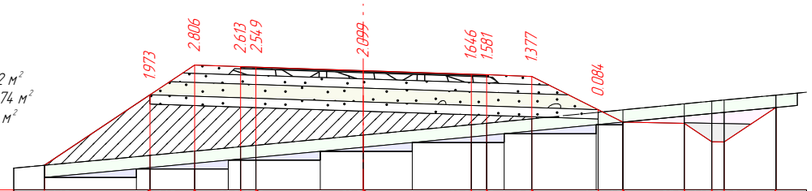

Тэслийн өгөгдөл	Налуу, ‰, урт, м	11.5	11.5	33.2	33.2	33.2	33.2	33.2	40.0	12.12	20.0	11.5	20.0	11.5													
		10.4	6.96	5.5	4.0	3.5	3.52	4.02	5.5	7.66	8.47	10.47	11.37	11.77	13.46												
	Төлөвлөлтийн түвшин, м	871.814	874.110	875.082	875.032 875.016	**874.900**	874.783 874.766	874.707	873.626	873.221	873.181	872.581 872.573	873.699														
Газрын өгөгдөл	Z-түвшин, м	871.814	872.137	872.276	872.419 872.467	**872.801**	873.137 873.185	873.330	873.542 873.621	873.818	873.905 873.942	874.099															
	Зай, м	5.3.73	10.4	6.96	5.5	4.0	3.5	3.52	4.02	5.5	7.66	8.47	10.47	11.37	11.77	13.46											

ПК 57+860.00

Хучилт /2А/: 16.56 м²
Өнгө АБ, h=30mm: 0.24 м²
Суурь АБ, h=40mm : 0.32 м²
Бүт чул.суурь, h=200mm: 1.72 м²
Зохист шир.хай, h=300mm: 3.73 м²
Хөлд.хамг.ус, h=450mm: 6.19 м²
Далан дээд ус: 4.37 м²
Хөвөө З: 0.40 м²
Хөвөө Б: 0.38 м²

Шороон далан: 25.94 м²
Ухмал: 1.21 м²
Хөрс хуулалт: 9.93 м²
Шатлан ухах: 2.44 м²
Б шуудуу: 0.78 м²

М 1:200

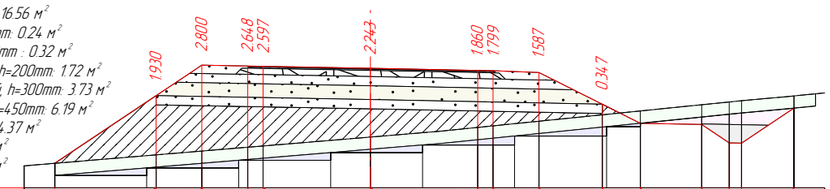

Тэслийн өгөгдөл	Налуу, ‰, урт, м	11.5	11.5	18.2	18.2	18.2	20.0	20.0	40.0	12.12	20.0	11.5	20.0	11.5													
		10.3	6.99	5.5	4.0	3.5	3.5	4.0	5.5	7.56	8.81	10.81	11.71	12.11	13.82												
	Төлөвлөлтийн түвшин, м	872.067	874.272	875.265	875.238 875.229	**875.166**	875.096 875.086	875.026	873.994	873.373	873.333	872.733 872.725	873.865														
Газрын өгөгдөл	Z-түвшин, м	872.067	872.342	872.466	872.590 872.632	**872.922**	873.236 873.286	873.438	873.647	873.773	873.975	874.066 874.107	874.265														
	Зай, м	4.6.31	10.3	6.99	5.5	4.0	3.5	3.5	4.0	5.5	7.56	8.81	10.81	11.71	12.11	13.82											

ПК 57+880.00

Өөрчлөлт №			Захиалагч:	Захиалагч:	Зураг төслийн байгууллага:	Зөвлөх инженер	У. ПҮРЭВЖАВ	Гүүр хоолойн инженер	М. МӨНХ-ОРГИЛ	СЭЛЭНГЭ АЙМГИЙН БАРУУНБҮРЭН-ОРХОНТУУЛ-ЦЭЭЛ ЧИГЛЭЛИЙН ХАТУУ ХУЧИЛТТАЙ АВТО ЗАМЫН АЖЛЫН ЗУРАГ (ПК50+000-ПК107+588)	Хөндлөн огтлол	Масштаб	Шифр	Хуудасны №
Огноо			БАРИЛГА, ХОТ БАЙГУУЛАЛТЫН ЯАМ	ЗАМ, ТЭЭВРИЙН ХӨГЖЛИЙН ЯАМ	"АВАРГА ЗАМ" ХХК	Төслийн инженер	С. БАТСҮХ	Замын инженер	П. ЭНХБАЯР		57+780.000	1:200	AVZ/BOT/03-2022	60(I)
Тайлбар						Шалгасан инженер	Г. ЧИНТӨГС	Геодезийн инженер	Э. БАТБОЛД					

Шороон далан: 24.34 м²
Ухмал: 1.10 м²
Хэрс хуулалт: 9.83 м²
Шатлан ухах: 2.35 м²
Б шуудуу: 0.78 м²

Хучилт /2А/: 16.59 м²
Өнгө АБ, h=30mm: 0.24 м²
Суурь АБ, h=40mm : 0.32 м²
Бут чул.суурь, h=200mm: 1.72 м²
Зохист шир.хай, h=300mm: 3.73 м²
Хөлд.хамг үе, h=450mm: 6.20 м²
Далан дээд үе: 4.38 м²
Хөвөө 3: 0.40 м²
Хөвөө Б: 0.38 м²

М 1:200

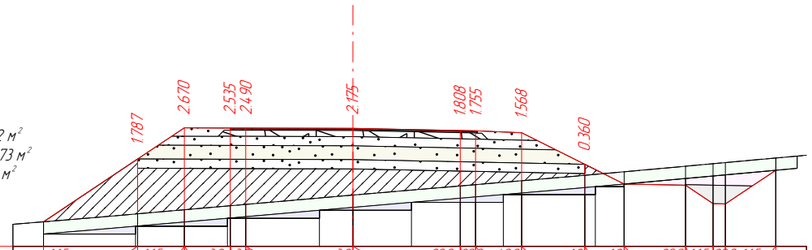

Таслийн өгөгдөл	Налуу, ‰, урт, м	1.15	10.09	1.15	7.02	3.2	5.5	3.2	4.0	3.5	3.2	3.5	20.0	20.0	4.0	5.5	40.0	7.56	1.2	8.85	1.2	10.85	20.0	11.75	20.0	12.15	1.15	13.79
	Төлөвлөлтийн түвшин, м	872.386		874.433		875.449		875.444 875.442			875.431		875.361 875.351			875.291		874.260		873.617		873.577		872.977 872.969		874.066	
Газрын өгөгдөл	Z-түвшин, м	872.386		872.646		872.779		872.909 872.953			873.256		873.554 873.596			873.724		873.900		874.017		874.199		874.280 874.317		874.466	
	Зай, м	17.69	10.09		7.02		5.5		4.0	3.5		3.5		4.0	5.5		7.56		8.85		10.85		11.75	12.15		13.79	

ПК 57+900.00

Өөрчлөлт №			Захиалагч:	Захиалагч:	Зураг төслийн байгууллага:	Зөвлөх инженер	У. ПҮРЭВЖАВ	Гүүр хоолойн инженер	М. МӨНХ-ОРГИЛ	СЭЛЭНГЭ АЙМГИЙН БАРУУНБҮРЭН-ОРХОНТУУЛ-ЦЭЭЛ ЧИГЛЭЛИЙН ХАТУУ ХУЧИЛТТАЙ АВТО ЗАМЫН АЖЛЫН ЗУРАГ [ПК50+000-ПК107+588]	Хөндлөн огтлол	Масштаб	Шифр	Хуудасны №
Огноо			БАРИЛГА, ХОТ БАЙГУУЛАЛТЫН ЯАМ	ЗАМ, ТЭЭВРИЙН ХӨГЖЛИЙН ЯАМ	"АВАРГА ЗАМ" ХХК	Төслийн инженер	С. БАТСҮХ	Замын инженер	П. ЭНХБАЯР					
Тайлбар						Шалгасан инженер	Г. ЧИНТӨГС	Геодезийн инженер	Э. БАТБОЛД		57+900.000	1:200	AVZ/BOT/03-2022	60(II)

Шороон далан: 16.63 м²
Ухмал: 1.04 м²
Хөрс хуулалт: 9.64 м²
Шатлан ухах: 1.84 м²
Б шуудуу: 0.78 м²
Хучилт /2А/: 17.03 м²
Өнгө АБ, h=30mm: 0.24 м²
Суурь АБ, h=40mm : 0.32 м²

Бут чул суурь, h=200mm: 1.72 м²
Зохист шир хай, h=300mm: 3.80 м²
Хөлд хамгуе, h=450mm: 6.40 м²
Далан дээд уе: 4.55 м²
Хөвөө 3: 0.42 м²
Хөвөө Б: 0.38 м²

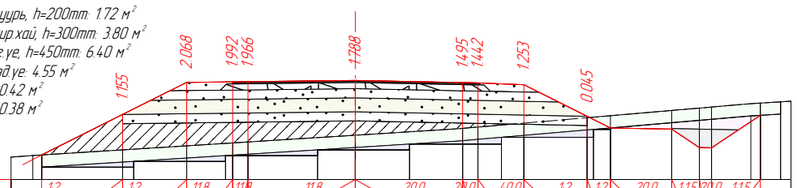

М 1:200

| | | |

Ухмал: 37.68 м²
Хярс хуулалт: 12.04 м²
Б шуудуу: 0.79 м²
З шуудуу: 0.65 м²
Хучилт /2А/: 16.99 м²
Өнгө АБ, h=30mm: 0.24 м²
Суурь АБ, h=40mm : 0.32 м²

Бут чул суурь, h=200mm: 1.72 м²
Зохист шир хай, h=300mm: 3.79 м²
Хөлд хамг үе, h=450mm: 6.38 м²
Далан дээд үе: 4.54 м²
Хөвөө З: 0.38 м²
Хөвөө Б: 0.38 м²

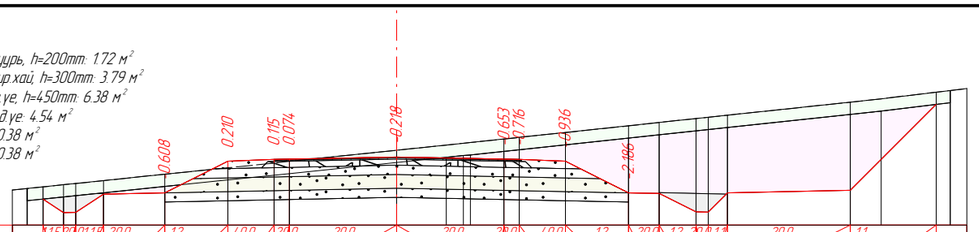

М 1:200

Таслийн өгөгдөл	Налуу, ‰, урт, м	1.15	2.00	1.15	2.00	12	4.00	2.00	2.00	2.00	2.00	4.00	12	2.00	12	2.00	1.11	2.00	11								
		11.53	10.46	10.46	9.56	7.56	5.5	4.0	3.5	3.5	4.0	5.5	7.56	8.56	9.76	10.79	10.79	14.79	17.59								
	Төлөвлөлтийн түвшин, м	873.345	872.900	873.508	873.548	874.580	874.640 874.650		874.720		874.650 874.640		874.580	873.548	873.528	872.928	873.548		873.628		876.431						
Газрын өгөгдөл	Z-түвшин, м	873.745	873.815	873.949	874.156	874.369	874.524 874.576		874.938	875.105 875.162	875.303 875.356		875.515	875.735	875.841	875.968	876.078		876.503	876.610	876.831						
	Зай, м	15.61	11.53	10.46	9.56	7.56	5.5		3.5	1.61		3.5	5.5	7.56	8.56	9.76	10.79	14.79	15.8	17.59	24.7						

ПК 58+200.00

Шороон далан: 0.22 м²
Ухмал: 26.93 м²
Хярс хуулалт: 11.91 м²
Б шуудуу: 0.79 м²
З шуудуу: 0.31 м²
Хучилт /2А/: 16.99 м²
Өнгө АБ, h=30mm: 0.24 м²
Суурь АБ, h=40mm : 0.32 м²

Бут чул суурь, h=200mm: 1.72 м²
Зохист шир хай, h=300mm: 3.79 м²
Хөлд хамг үе, h=450mm: 6.38 м²
Далан дээд үе: 4.54 м²
Хөвөө З: 0.38 м²
Хөвөө Б: 0.38 м²

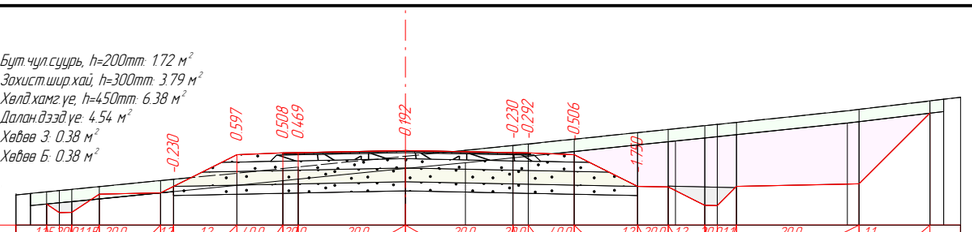

Таслийн өгөгдөл	Налуу, ‰, урт, м	1.15	2.00	1.15	2.00	12	12	4.00	2.00	2.00	2.00	2.00	4.00	12	2.00	12	2.00	1.11	2.00	11						
		11.71	11.29	10.89	9.99	7.99	7.56	5.5	4.0	3.5	3.5	4.0	5.5	7.56	8.56	9.76	10.79	10.79	14.79	17.1						
	Төлөвлөлтийн түвшин, м	870.849	870.578	871.178	871.218 871.429		872.461		872.521 872.531		872.601		872.531 872.521		872.461		871.429	871.409	870.809	871.429		871.509		873.816		
Газрын өгөгдөл	Z-түвшин, м	871.249	871.331	871.20	871.618 871.660		871.864		872.012 872.062		872.409	872.602	872.761 872.812		872.967		873.179	873.282	873.407	873.515		873.895		874.216		
	Зай, м	14.73		10.89	9.99		7.56	5.5		3.5	1.95	3.5		5.5	7.56	8.56	9.76	10.79	14.41		17.1		38.86			

ПК 58+300.00

Шороон далан: 19.59 м²
Ухмал: 0.67 м²
Хярс хуулалт: 7.43 м²
Шатлан ухах: 1.27 м²
Б шуудуу: 0.78 м²
Хучилт /2А/: 16.99 м²
Өнгө АБ, h=30mm: 0.24 м²
Суурь АБ, h=40mm : 0.32 м²

Бут чул суурь, h=200mm: 1.72 м²
Зохист шир хай, h=300mm: 3.79 м²
Хөлд хамг үе, h=450mm: 6.38 м²
Далан дээд үе: 4.54 м²
Хөвөө З: 0.38 м²
Хөвөө Б: 0.38 м²

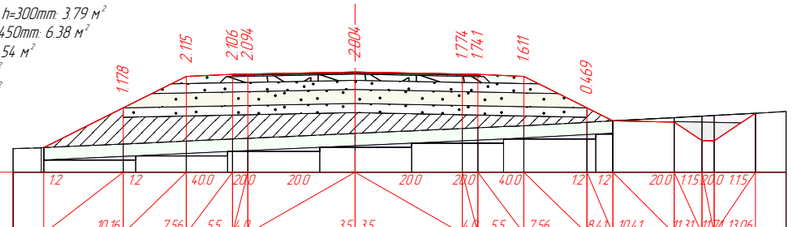

М 1:200

Таслийн өгөгдөл	Налуу, ‰, урт, м	12	12	4.00	2.00	2.00	2.00	2.00	4.00	12	12	2.00	1.15	2.00	1.15											
		10.16	7.56	5.5	4.0	3.5	3.5	4.0	5.5	7.56	8.41	10.41	11.31	11.31	13.06											
	Төлөвлөлтийн түвшин, м	868.884	870.180	871.212	871.272 871.282		871.352		871.282 871.272	871.212	870.180	869.758	869.718	869.118	870.008											
Газрын өгөгдөл	Z-түвшин, м	868.880	869.003	869.097	869.165 869.188		869.348		869.508 869.531	869.579 869.601	869.712	869.758	869.865	869.914	870.008											
	Зай, м	13.12	10.16	7.56	5.5		3.5	3.5		5.05	7.56	8.41	10.41	11.31	13.06	16.8										

ПК 58+400.00

Шороон далан: 15.45 м²
Ухмал: 0.35 м²
Хярс хуулалт: 7.14 м²
Шатлан ухах: 0.37 м²
Б шуудуу: 0.78 м²
Хучилт /2А/: 16.99 м²
Өнгө АБ, h=30mm: 0.24 м²
Суурь АБ, h=40mm : 0.32 м²

Бут чул суурь, h=200mm: 1.72 м²
Зохист шир хай, h=300mm: 3.79 м²
Хөлд хамг үе, h=450mm: 6.38 м²
Далан дээд үе: 4.54 м²
Хөвөө З: 0.38 м²
Хөвөө Б: 0.38 м²

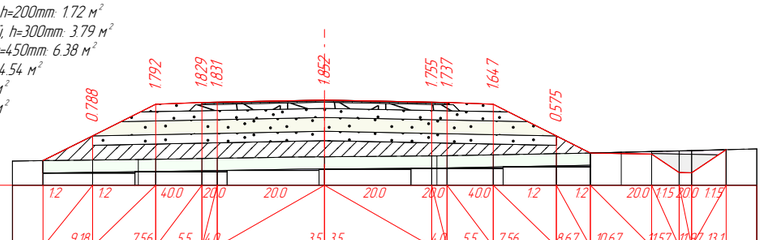

М 1:200

Таслийн өгөгдөл	Налуу, ‰, урт, м	12	12	4.00	2.00	2.00	2.00	2.00	4.00	12	12	2.00	1.15	2.00	1.19											
		9.18	7.56	5.5	4.0	3.5	3.5	4.0	5.5	7.56	8.67	10.67	11.57	11.57	13.1											
	Төлөвлөлтийн түвшин, м	869.676	870.483	871.514	871.574 871.584		871.654		871.584 871.574	871.514	870.483	869.929	869.889	869.289	870.033											
Газрын өгөгдөл	Z-түвшин, м	869.676	869.695	869.713 869.722	869.745 869.753		869.796	869.802	869.830 869.838		869.867	869.907	869.929	869.949	869.973	869.995	870.033									
	Зай, м	15.14	9.18	7.56	5.5		3.5	0.75	3.5		5.5	7.56	8.67	9.68	10.67	11.57	13.1	16.55								

ПК 58+500.00

Шороон далан: 8.29 м²
Ухмал: 0.32 м²
Хярс хуулалт: 6.55 м²
Шатлан ухах: 0.57 м²
Б шуудуу: 0.78 м²
Хучилт /2А/: 16.99 м²
Өнгө АБ, h=30mm: 0.24 м²
Суурь АБ, h=40mm : 0.32 м²

Бут чул суурь, h=200mm: 1.72 м²
Зохист шир хай, h=300mm: 3.79 м²
Хөлд хамг үе, h=450mm: 6.38 м²
Далан дээд үе: 4.54 м²
Хөвөө З: 0.38 м²
Хөвөө Б: 0.38 м²

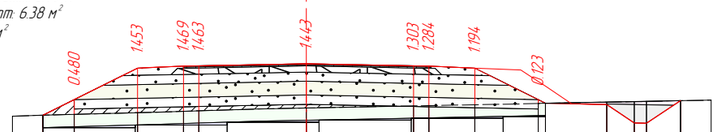

М 1:200

Таслийн өгөгдөл	Налуу, ‰, урт, м	12	12	4.00	2.00	2.00	2.00	2.00	4.00	12	12	2.00	1.15	2.00	1.15											
		8.58	7.56	5.5	4.0	3.5	3.5	4.0	5.5	7.56	7.8	9.8	10.7	11.0	12.2											
	Төлөвлөлтийн түвшин, м	870.949	871.458	872.489	872.549 872.559		872.629		872.559 872.549	872.489	871.458	871.300	870.700	871.426												
Газрын өгөгдөл	Z-түвшин, м	870.949	870.978	871.036 871.049	871.080 871.096	871.156	871.186		871.256 871.266	871.295	871.335	871.379	871.397	871.426												
	Зай, м	14.69	8.58	7.56		5.02	3.5	1.53	3.5		5.5	7.56	9.8	10.7	12.2	14.35										

ПК 58+600.00

Шороон далан: 7.07 м²
Ухмал: 0.23 м²
Хярс хуулалт: 6.45 м²
Шатлан ухах: 0.44 м²
Б шуудуу: 0.78 м²
Хучилт /2А/: 16.99 м²
Өнгө АБ, h=30mm: 0.24 м²
Суурь АБ, h=40mm : 0.32 м²

Бут чул суурь, h=200mm: 1.72 м²
Зохист шир хай, h=300mm: 3.79 м²
Хөлд хамг үе, h=450mm: 6.38 м²
Далан дээд үе: 4.54 м²
Хөвөө З: 0.38 м²
Хөвөө Б: 0.38 м²

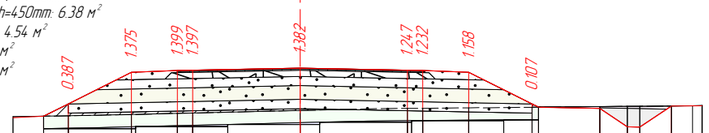

М 1:200

Таслийн өгөгдөл	Налуу, ‰, урт, м	12	12	4.00	2.00	2.00	2.00	2.00	4.00	12	12	2.00	1.15	2.00	1.19											
		8.36	7.56	5.5	4.0	3.5	3.5	4.0	5.5	7.56	7.77	9.77	10.67	11.07	12.11											
	Төлөвлөлтийн түвшин, м	871.995	872.395	873.426	873.486 873.496		873.566		873.496 873.486	873.426	872.395	872.250	871.650	872.331												
Газрын өгөгдөл	Z-түвшин, м	871.995	872.009	872.027	872.051	872.087 872.099		872.184	872.237	872.250 872.254	872.269	872.288	872.309	872.318	872.331 872.338											
	Зай, м	15.68	8.36	7.56	6.49	5.5		3.5	2.19	3.5		5.5	7.56	9.77	10.67	12.11	12.79									

ПК 58+700.00

Өөрчлөлт №			Захиалагч:	Захиалагч:	Зураг төслийн байгууллага:	Зөвлөх инженер	У. ПҮРЭВЖАВ	Гүүр хоолойн инженер	М. МӨНХ-ОРГИЛ	СЭЛЭНГЭ АЙМГИЙН БАРУУНБҮРЭН-ОРХОНТУУЛ-ЦЭЭЛ ЧИГЛЭЛИЙН ХАТУУ ХУЧИЛТТАЙ АВТО ЗАМЫН АЖЛЫН ЗУРАГ (ПК50+000-ПК107+588)	Хөндлөн огтлол	Масштаб	Шифр	Хуудасны №
Огноо			БАРИЛГА, ХОТ БАЙГУУЛАЛТЫН ЯАМ	ЗАМ, ТЭЭВРИЙН ХӨГЖЛИЙН ЯАМ	"АВАРГА ЗАМ" ХХК	Төслийн инженер	С. БАТСҮХ	Замын инженер	П. ЭНХБАЯР		58+200.000	1:200	AVZ/BOT/03-2022	62
Тайлбар						Шалгасан инженер	Г. ЧИНТӨГС	Геодезийн инженер	Э. БАТБОЛД					

Шороон далан: 8.42 м²
Ухмал: 0.34 м²
Хөрс хуулалт: 6.57 м²
Шатлан ухах: 0.56 м²
Б шуудуу: 0.78 м²
Хучилт /2А/: 16.99 м²
Өнгө АБ, h=30mm: 0.24 м²
Суурь АБ, h=40mm : 0.32 м²

Бут чул суурь, h=200mm: 1.72 м²
Зохист шир хай, h=300mm: 3.79 м²
Хөлд хамг үе, h=450mm: 6.38 м²
Далан дээд үе: 4.54 м²
Хөвөө 3: 0.38 м²
Хөвөө Б: 0.38 м²

М 1:200

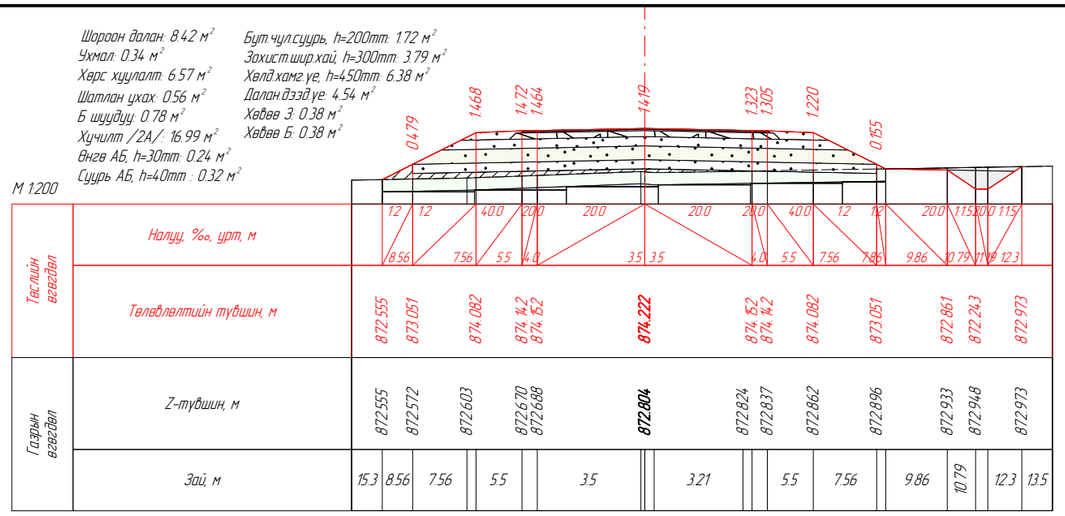

ПК 58+800.00

Шороон далан: 1.24 м²
Ухмал: 1.37 м²
Хөрс хуулалт: 6.05 м²
Шатлан ухах: 0.34 м²
Б шуудуу: 0.78 м²
Хучилт /2А/: 16.99 м²
Өнгө АБ, h=30mm: 0.24 м²
Суурь АБ, h=40mm : 0.32 м²

Бут чул суурь, h=200mm: 1.72 м²
Зохист шир хай, h=300mm: 3.79 м²
Хөлд хамг үе, h=450mm: 6.38 м²
Далан дээд үе: 4.54 м²
Хөвөө 3: 0.38 м²
Хөвөө Б: 0.38 м²

М 1:200

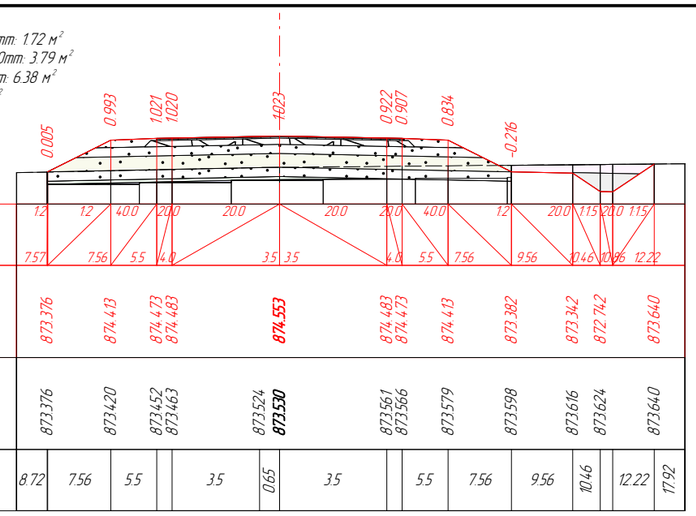

ПК 58+900.00

Шороон далан: 9.53 м²
Ухмал: 0.41 м²
Хөрс хуулалт: 6.62 м²
Шатлан ухах: 0.59 м²
Б шуудуу: 0.78 м²
Хучилт /2А/: 16.99 м²
Өнгө АБ, h=30mm: 0.24 м²
Суурь АБ, h=40mm : 0.32 м²

Бут чул суурь, h=200mm: 1.72 м²
Зохист шир хай, h=300mm: 3.79 м²
Хөлд хамг үе, h=450mm: 6.38 м²
Далан дээд үе: 4.54 м²
Хөвөө 3: 0.38 м²
Хөвөө Б: 0.38 м²

М 1:200

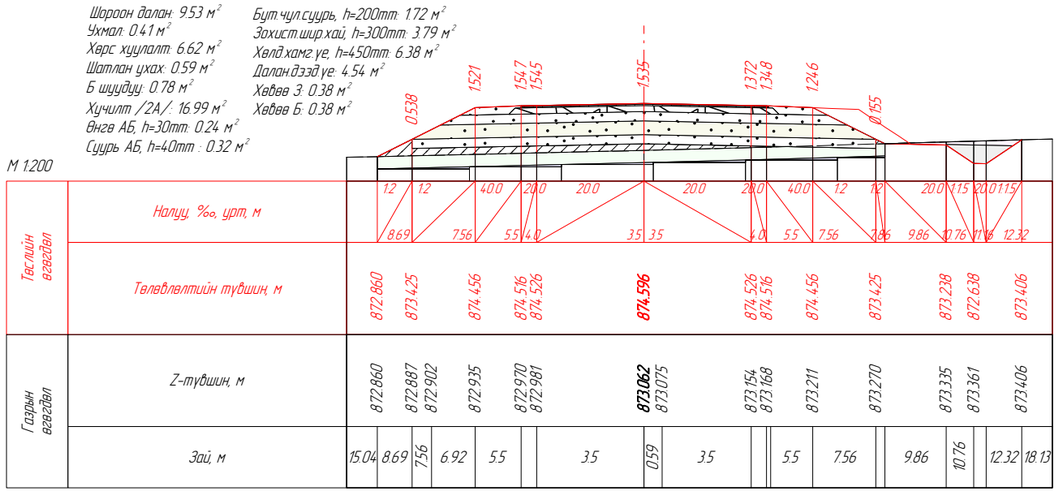

ПК 59+000.00

Шороон далан: 15.60 м²
Ухмал: 0.25 м²
Хөрс хуулалт: 7.18 м²
Шатлан ухах: 0.53 м²
Б шуудуу: 0.78 м²
Хучилт /2А/: 16.99 м²
Өнгө АБ, h=30mm: 0.24 м²
Суурь АБ, h=40mm : 0.32 м²

Бут чул суурь, h=200mm: 1.72 м²
Зохист шир хай, h=300mm: 3.79 м²
Хөлд хамг үе, h=450mm: 6.38 м²
Далан дээд үе: 4.54 м²
Хөвөө 3: 0.38 м²
Хөвөө Б: 0.38 м²

М 1:200

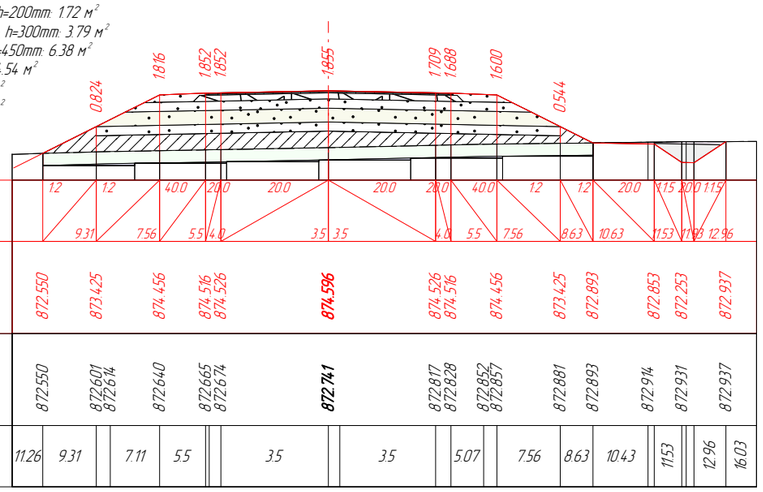

ПК 59+100.00

Шороон далан: 13.18 м²
Ухмал: 0.35 м²
Хөрс хуулалт: 6.97 м²
Шатлан ухах: 0.54 м²
Б шуудуу: 0.78 м²
Хучилт /2А/: 17.06 м²
Өнгө АБ, h=30mm: 0.24 м²
Суурь АБ, h=40mm : 0.32 м²

Бут чул суурь, h=200mm: 1.72 м²
Зохист шир хай, h=300mm: 3.81 м²
Хөлд хамг үе, h=450mm: 6.41 м²
Далан дээд үе: 4.56 м²
Хөвөө 3: 0.42 м²
Хөвөө Б: 0.38 м²

М 1:200

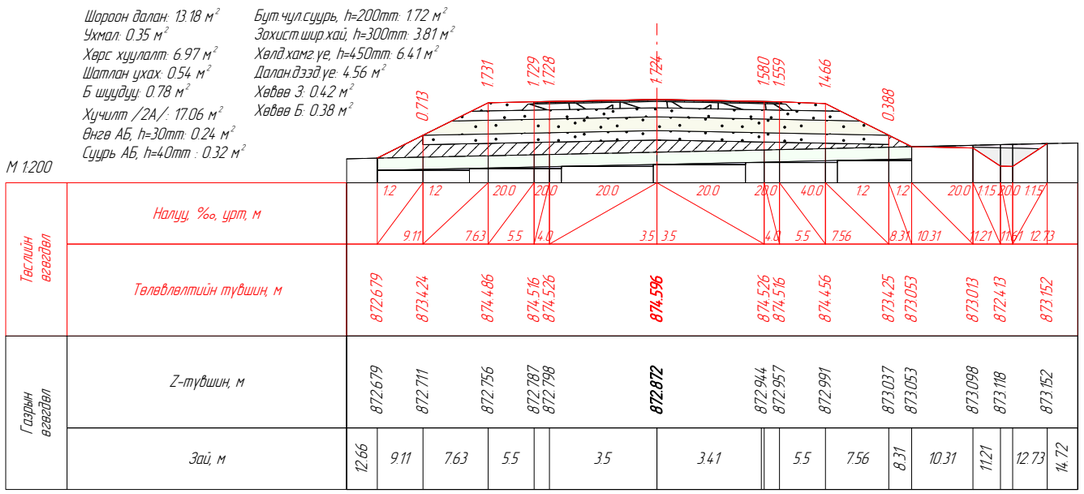

ПК 59+140.38

Шороон далан: 8.83 м²
Ухмал: 1.00 м²
Хөрс хуулалт: 6.61 м²
Шатлан ухах: 0.57 м²
Б шуудуу: 0.78 м²
Хучилт /2А/: 17.01 м²
Өнгө АБ, h=30mm: 0.24 м²
Суурь АБ, h=40mm : 0.32 м²

Бут чул суурь, h=200mm: 1.72 м²
Зохист шир хай, h=300mm: 3.80 м²
Хөлд хамг үе, h=450mm: 6.39 м²
Далан дээд үе: 4.54 м²
Хөвөө 3: 0.42 м²
Хөвөө Б: 0.38 м²

М 1:200

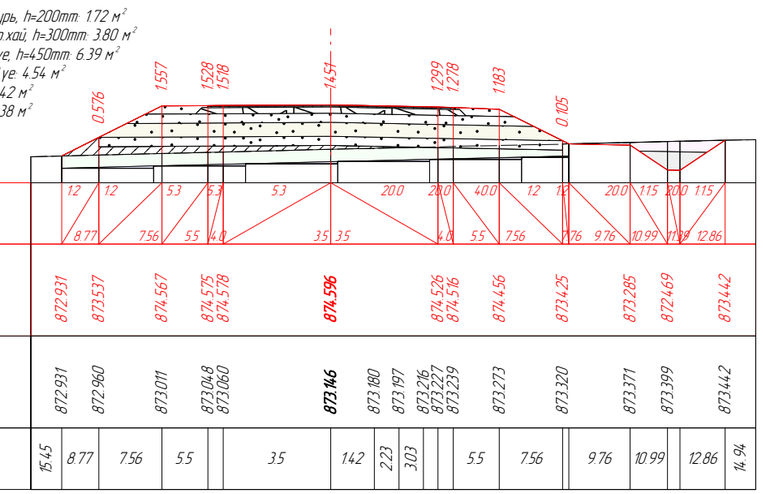

ПК 59+160.00

Өөрчлөлт №			Захиалагч:	Захиалагч:	Зураг төслийн байгууллага:	Зөвлөх инженер	У. ПҮРЭВЖАВ	Гүүр хоолойн инженер	М. МӨНХ-ОРГИЛ	СЭЛЭНГЭ АЙМГИЙН БАРУУНБҮРЭН-ОРХОНТУУЛ-ЦЭЭЛ ЧИГЛЭЛИЙН ХАТУУ ХУЧИЛТТАЙ АВТО ЗАМЫН АЖЛЫН ЗУРАГ [ПК50+000-ПК107+588]	Хөндлөн огтлол	Масштаб	Шифр	Хуудасны №
Огноо			БАРИЛГА, ХОТ БАЙГУУЛАЛТЫН ЯАМ	ЗАМ, ТЭЭВРИЙН ХӨГЖЛИЙН ЯАМ	"АВАРГА ЗАМ" ХХК	Төслийн инженер	С. БАТСҮХ	Замын инженер	П. ЭНХБАЯР		58+800.000	1:200	AVZ/BOT/03-2022	63
Тайлбар						Шалгасан инженер	Г. ЧИНТӨГС	Геодезийн инженер	Э. БАТБОЛД					

Шороон далан: 9.00 м²
Ухмал: 0.93 м²
Хөрс хуулалт: 6.63 м²
Шатлан ухах: 0.53 м²
Б шуудуу: 0.78 м²
Хучилт /2А/: 16.99 м²
Өнгө АБ, h=30mm: 0.24 м²
Суурь АБ, h=40mm : 0.32 м²

Бут.чул.суурь, h=200mm: 1.72 м²
Зохист.шир.хай, h=300mm: 3.80 м²
Хөлд.хамг.уе, h=450mm: 6.38 м²
Далан.дээд уе: 4.53 м²
Хөвөө 3: 0.42 м²
Хөвөө Б: 0.38 м²

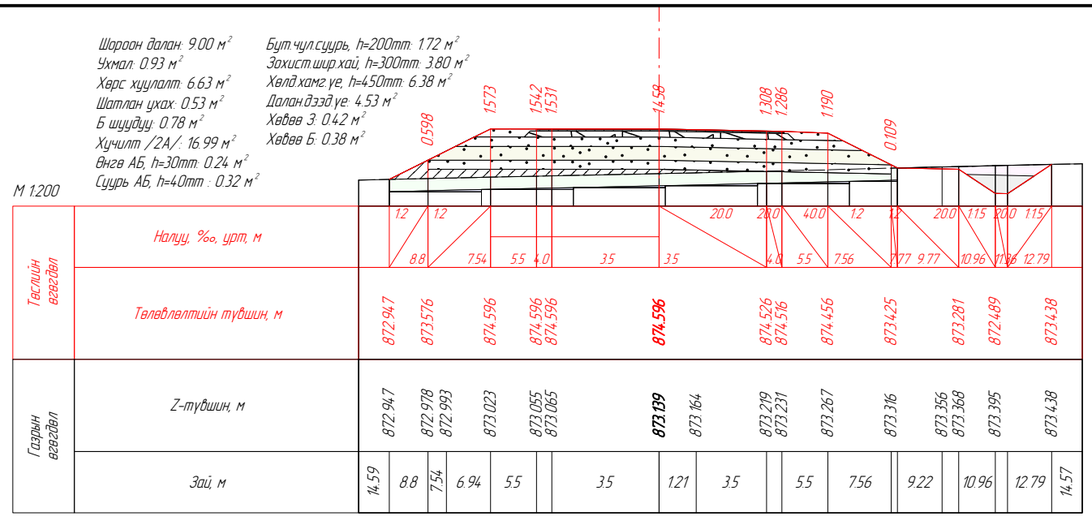

Шороон далан: 9.82 м²
Ухмал: 0.55 м²
Хөрс хуулалт: 6.72 м²
Шатлан ухах: 0.43 м²
Б шуудуу: 0.78 м²
Хучилт /2А/: 16.96 м²
Өнгө АБ, h=30mm: 0.24 м²
Суурь АБ, h=40mm : 0.32 м²

Бут.чул.суурь, h=200mm: 1.72 м²
Зохист.шир.хай, h=300mm: 3.79 м²
Хөлд.хамг.уе, h=450mm: 6.37 м²
Далан.дээд уе: 4.52 м²
Хөвөө 3: 0.42 м²
Хөвөө Б: 0.38 м²

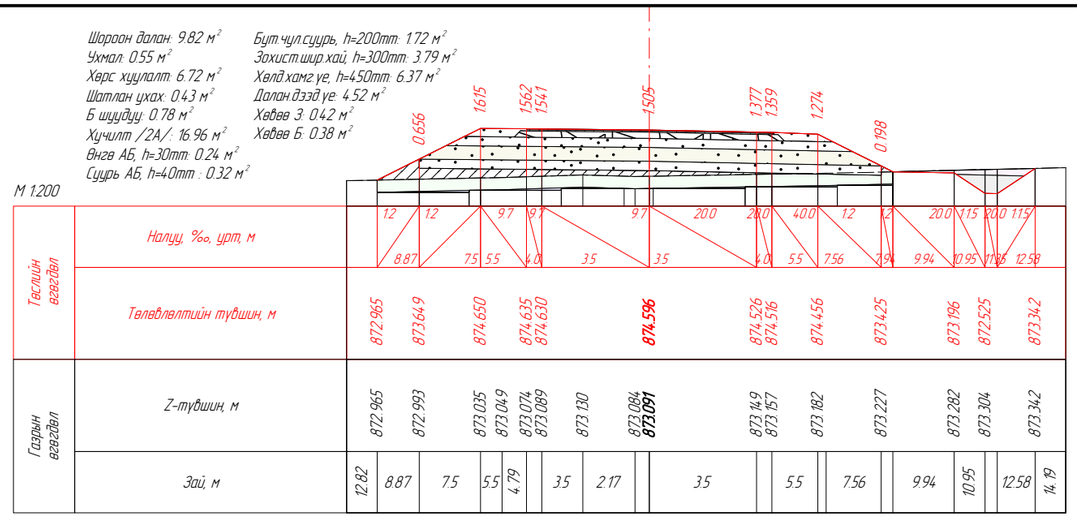

Шороон далан: 9.62 м²
Ухмал: 0.44 м²
Хөрс хуулалт: 6.65 м²
Шатлан ухах: 0.35 м²
Б шуудуу: 0.78 м²
Хучилт /2А/: 16.93 м²
Өнгө АБ, h=30mm: 0.24 м²
Суурь АБ, h=40mm : 0.32 м²

Бут.чул.суурь, h=200mm: 1.72 м²
Зохист.шир.хай, h=300mm: 3.79 м²
Хөлд.хамг.уе, h=450mm: 6.36 м²
Далан.дээд уе: 4.51 м²
Хөвөө 3: 0.42 м²
Хөвөө Б: 0.38 м²

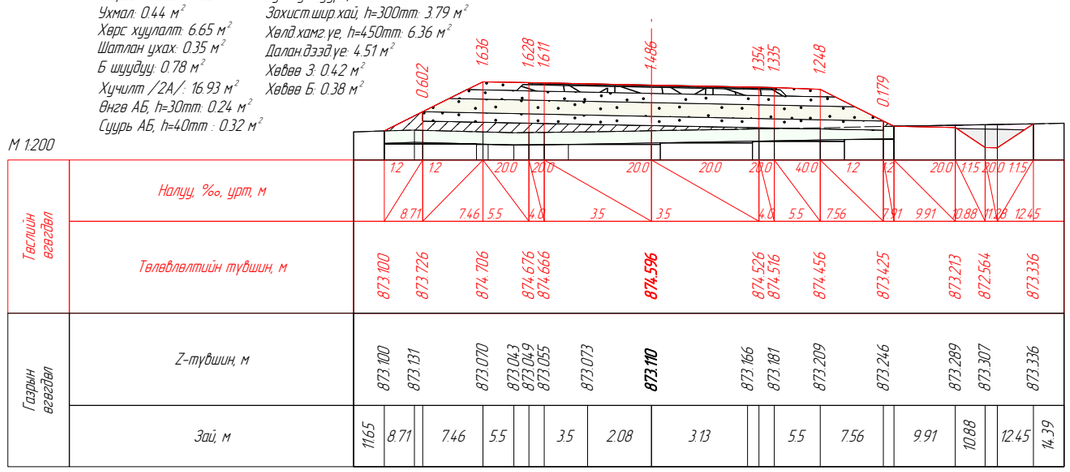

Шороон далан: 9.12 м²
Ухмал: 0.53 м²
Хөрс хуулалт: 6.60 м²
Шатлан ухах: 0.39 м²
Б шуудуу: 0.78 м²
Хучилт /2А/: 16.93 м²
Өнгө АБ, h=30mm: 0.24 м²
Суурь АБ, h=40mm : 0.32 м²

Бут.чул.суурь, h=200mm: 1.72 м²
Зохист.шир.хай, h=300mm: 3.79 м²
Хөлд.хамг.уе, h=450mm: 6.36 м²
Далан.дээд уе: 4.51 м²
Хөвөө 3: 0.42 м²
Хөвөө Б: 0.39 м²

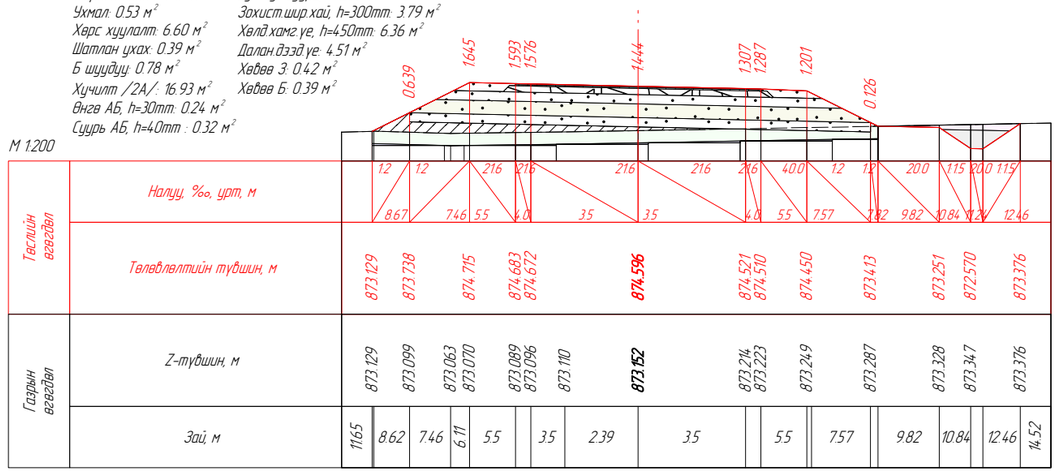

Шороон далан: 7.91 м²
Ухмал: 0.71 м²
Хөрс хуулалт: 6.56 м²
Шатлан ухах: 0.37 м²
Б шуудуу: 0.78 м²
Хучилт /2А/: 16.95 м²
Өнгө АБ, h=30mm: 0.24 м²
Суурь АБ, h=40mm : 0.32 м²

Бут.чул.суурь, h=200mm: 1.72 м²
Зохист.шир.хай, h=300mm: 3.79 м²
Хөлд.хамг.уе, h=450mm: 6.36 м²
Далан.дээд уе: 4.51 м²
Хөвөө 3: 0.41 м²
Хөвөө Б: 0.39 м²

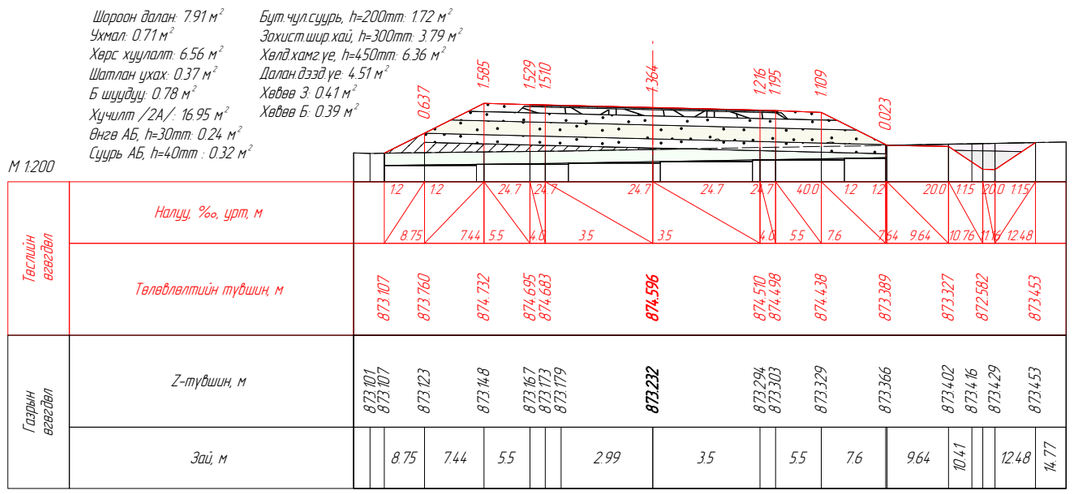

Шороон далан: 4.76 м²
Ухмал: 1.73 м²
Хөрс хуулалт: 6.49 м²
Шатлан ухах: 0.36 м²
Б шуудуу: 0.78 м²
Хучилт /2А/: 17.02 м²
Өнгө АБ, h=30mm: 0.24 м²
Суурь АБ, h=40mm : 0.32 м²

Бут.чул.суурь, h=200mm: 1.73 м²
Зохист.шир.хай, h=300mm: 3.81 м²
Хөлд.хамг.уе, h=450mm: 6.39 м²
Далан.дээд уе: 4.53 м²
Хөвөө 3: 0.41 м²
Хөвөө Б: 0.41 м²

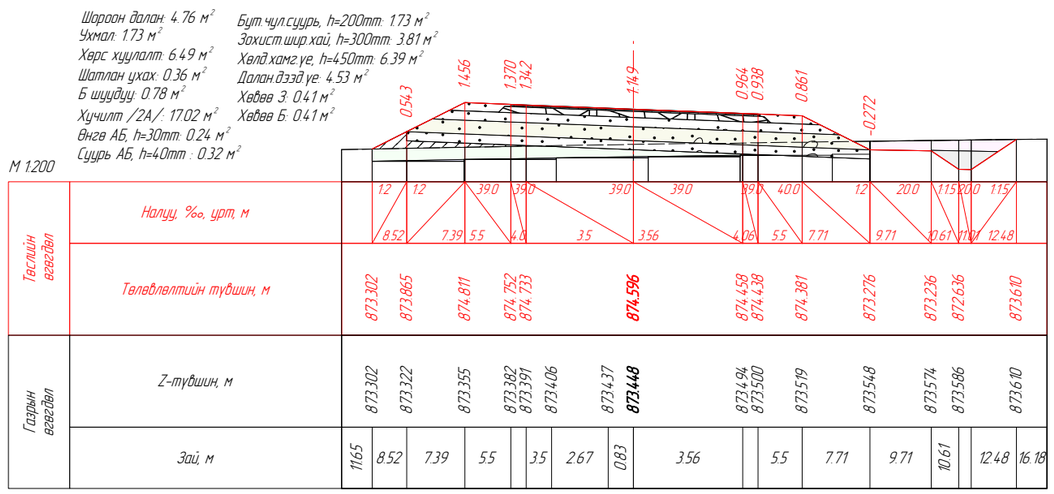

Өөрчлөлт №			Захиалагч:	Захиалагч:	Зураг төслийн байгууллага:	Зөвлөх инженер	У. ПҮРЭВЖАВ	Гүүр хоолойн инженер	М. МӨНХ-ОРГИЛ	СЭЛЭНГЭ АЙМГИЙН БАРУУНБҮРЭН-ОРХОНТУУЛ-ЦЭЭЛ ЧИГЛЭЛИЙН ХАТУУ ХУЧИЛТТАЙ АВТО ЗАМЫН АЖЛЫН ЗУРАГ (ПК50+000-ПК107+588)	Хөндлөн огтлол	Масштаб	Шифр	Хуудасны №
Огноо			БАРИЛГА, ХОТ БАЙГУУЛАЛТЫН ЯАМ	ЗАМ, ТЭЭВРИЙН ХӨГЖЛИЙН ЯАМ	"АВАРГА ЗАМ" ХХК	Төслийн инженер	С. БАТСҮХ	Замын инженер	П. ЭНХБАЯР		59+167.045	1:200	AVZ/BOT/03-2022	64
Тайлбар						Шалгасан инженер	Г. ЧИНТӨГС	Геодезийн инженер	Э. БАТБОЛД					

Шороон далан: 4.68 м²
Ухмал: 1.75 м²
Хөрс хуулалт: 6.49 м²
Шатлан ухах: 0.36 м²
Б шуудуу: 0.78 м²
Хучилт /2А/: 17.02 м²
Өнгө АБ, h=30mm: 0.24 м²
Суурь АБ, h=40mm : 0.32 м²

Бут чул суурь, h=200mm: 1.73 м²
Зохист шир хай, h=300mm: 3.81 м²
Хөлд хамг үе, h=450mm: 6.39 м²
Далан дээд үе: 4.53 м²
Хөвөө 3: 0.41 м²
Хөвөө Б: 0.40 м²

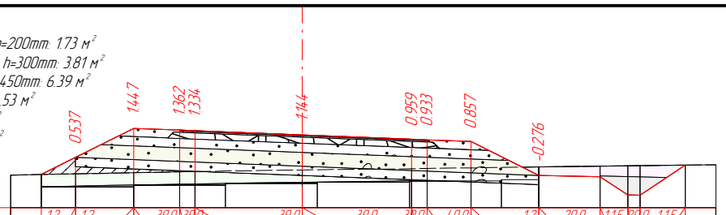

М 1:200

| | | |

Шороон далан: 21.68 м²
Ухмал: 0.27 м²
Хөрс хуулалт: 7.73 м²
Шатлан ухах: 0.74 м²
Б шуудуу: 0.78 м²
Хучилт /2А/: 17.13 м²
Өнгө АБ, h=30mm: 0.25 м²
Суурь АБ, h=40mm : 0.34 м²

Бут чул суурь, h=200mm: 1.81 м²
Зохист шир хай, h=300mm: 3.81 м²
Хөлд хамг үе, h=450mm: 6.39 м²
Далан дээд үе: 4.53 м²
Хөвөө 3: 0.41 м²
Хөвөө Б: 0.30 м²

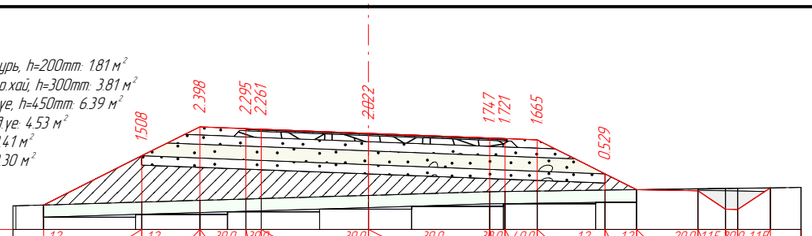

М 1:200

Таслийн өгөгдөл	Налуу, ‰, урт, м	1.2	10.6	1.2	7.39	3.9	5.5	3.9	4.0	3.5	3.9	4.0	4.43	4.0	5.5	1.2	7.71	1.2	8.74	2.0	10.74	1.15	11.64	2.0	12.04	1.15	13.1
	Төлөвлөлтийн түвшин, м	872.701	874.103	875.250	875.191 875.112	875.035	874.881 874.862	874.820	873.714	873.200	873.160	872.560	873.260													
Газрын өгөгдөл	Z-түвшин, м	872.675 872.701	872.796	872.851	872.896 872.910	873.014	873.039	873.131 873.141	873.155	873.185	873.200	873.227	873.239	873.260												
	Зай, м	11.5	10.6	7.39	5.5	3.5	0.85	3.78	5.5	7.71	8.74	10.74	11.64	13.1	15.63											

ПК 59+320.00

Шороон далан: 29.36 м²
Ухмал: 0.27 м²
Хөрс хуулалт: 8.26 м²
Шатлан ухах: 1.02 м²
Б шуудуу: 0.78 м²
Хучилт /2А/: 17.11 м²
Өнгө АБ, h=30mm: 0.25 м²
Суурь АБ, h=40mm : 0.34 м²

Бут чул суурь, h=200mm: 1.80 м²
Зохист шир хай, h=300mm: 3.81 м²
Хөлд хамг үе, h=450mm: 6.39 м²
Далан дээд үе: 4.53 м²
Хөвөө 3: 0.41 м²
Хөвөө Б: 0.32 м²

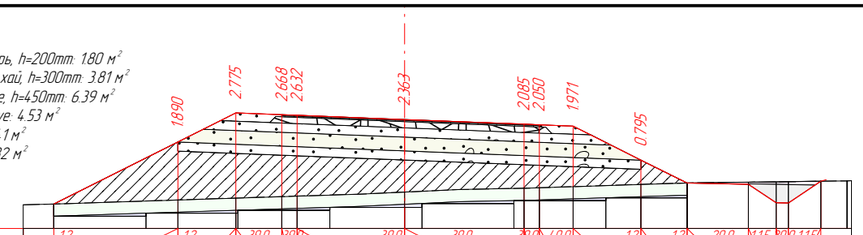

М 1:200

Таслийн өгөгдөл	Налуу, ‰, урт, м	1.2	11.43	1.2	7.39	3.9	5.5	3.9	4.0	3.5	3.9	4.0	4.4	4.0	5.5	1.2	7.71	1.2	9.21	2.0	11.21	1.15	12.11	2.0	12.91	1.15	13.58
	Төлөвлөлтийн түвшин, м	872.411	874.432	875.378	875.319 875.300	875.163	875.011 874.992	874.948	873.843	873.091	873.051	872.451	873.152													
Газрын өгөгдөл	Z-түвшин, м	872.411	872.542	872.603	872.651 872.658	872.734	872.801	872.884	872.927 872.942	872.977	873.048	873.088	873.119	873.132	873.152 873.164											
	Зай, м	16.61	11.43	7.39	5.5	3.5	1.45	1.79	3.9	5.5	7.71	8.97	11.21	12.11	13.58	14.43										

ПК 59+330.00

Шороон далан: 31.49 м²
Ухмал: 0.84 м²
Хөрс хуулалт: 8.00 м²
Шатлан ухах: 1.06 м²
Б шуудуу: 0.78 м²
Хучилт /2А/: 16.75 м²
Өнгө АБ, h=30mm: 0.25 м²
Суурь АБ, h=40mm : 0.33 м²

Бут чул суурь, h=200mm: 1.79 м²
Зохист шир хай, h=300mm: 3.75 м²
Хөлд хамг үе, h=450mm: 6.23 м²
Далан дээд үе: 4.40 м²
Хөвөө 3: 0.40 м²
Хөвөө Б: 0.33 м²

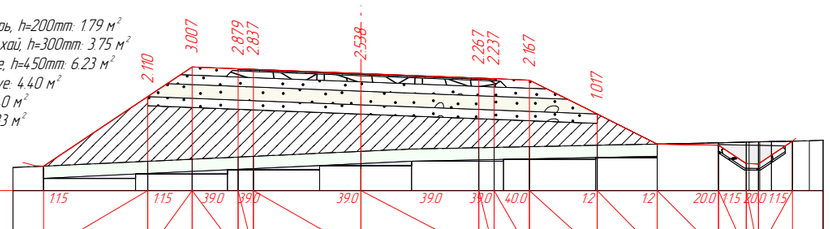

М 1:200

Таслийн өгөгдөл	Налуу, ‰, урт, м	1.15	10.35	1.15	6.95	3.9	5.5	3.9	4.0	3.5	3.9	4.0	4.34	4.0	5.5	1.2	7.71	1.2	9.66	2.0	11.66	1.15	12.56	2.0	12.96	1.15	14.07
	Төлөвлөлтийн түвшин, м	872.261	874.529	875.492	875.434 875.414	875.278	875.128 875.108	875.062	873.957	872.981	872.941	872.341	873.072													
Газрын өгөгдөл	Z-түвшин, м	872.261	872.418	872.485	872.555 872.578	872.739	872.815	872.861 872.871	872.895	872.940	872.981	873.022	873.040 873.054	873.072 873.083												
	Зай, м	15.27	10.35	6.95	5.5	3.5	1.64	3.84	5.5	7.71	9.66	11.66	12.56	14.07												

ПК 59+338.00

Шороон далан: 32.48 м²
Ухмал: 1.00 м²
Хөрс хуулалт: 8.07 м²
Шатлан ухах: 1.06 м²
Б шуудуу: 0.78 м²
Хучилт /2А/: 16.75 м²
Өнгө АБ, h=30mm: 0.25 м²
Суурь АБ, h=40mm : 0.33 м²

Бут чул суурь, h=200mm: 1.79 м²
Зохист шир хай, h=300mm: 3.75 м²
Хөлд хамг үе, h=450mm: 6.23 м²
Далан дээд үе: 4.40 м²
Хөвөө 3: 0.40 м²
Хөвөө Б: 0.33 м²

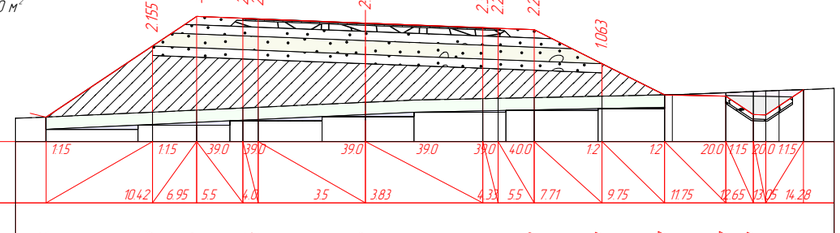

М 1:200

Таслийн өгөгдөл	Налуу, ‰, урт, м	1.15	10.42	1.15	6.95	3.9	5.5	3.9	4.0	3.5	3.9	4.0	4.33	4.0	5.5	1.2	7.71	1.2	9.75	2.0	11.75	1.15	12.65	2.0	13.25	1.15	14.28
	Төлөвлөлтийн түвшин, м	872.244	874.559	875.523	875.464 875.445	875.308	875.159 875.139	875.092	873.987	872.967	872.927	872.327	873.140													
Газрын өгөгдөл	Z-түвшин, м	872.244	872.404	872.470	872.540 872.563	872.725	872.798	872.844 872.855	872.879	872.924	872.967	873.041	873.076	873.109	873.140											
	Зай, м	15.62	10.13	6.95	5.5	3.5	1.59	3.83	5.5	7.71	9.75	11.75	12.65	14.28	43.38											

ПК 59+340.00

Шороон далан: 29.23 м²
Ухмал: 1.12 м²
Хөрс хуулалт: 7.75 м²
Шатлан ухах: 1.47 м²
Б шуудуу: 0.78 м²
Хучилт /2А/: 16.71 м²
Өнгө АБ, h=30mm: 0.25 м²
Суурь АБ, h=40mm : 0.33 м²

Бут чул суурь, h=200mm: 1.76 м²
Зохист шир хай, h=300mm: 3.75 м²
Хөлд хамг үе, h=450mm: 6.23 м²
Далан дээд үе: 4.40 м²
Хөвөө 3: 0.40 м²
Хөвөө Б: 0.37 м²

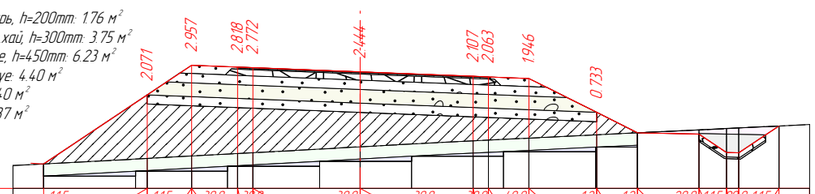

М 1:200

Таслийн өгөгдөл	Налуу, ‰, урт, м	1.15	10.32	1.15	6.95	3.9	5.5	3.9	4.0	3.5	3.9	4.0	4.18	4.0	5.5	1.2	7.71	1.2	9.04	2.0	11.04	1.15	11.94	2.0	12.34	1.15	13.65
	Төлөвлөлтийн түвшин, м	872.645	874.898	875.861	875.803 875.783	875.647	875.503 875.484	875.431	874.326	873.659	873.619	873.019	873.884													
Газрын өгөгдөл	Z-түвшин, м	872.645	872.827	872.904	872.985 873.012	873.160	873.203	873.265	873.354	873.396 873.421	873.485	873.593	873.659	873.756	873.800	873.884										
	Зай, м	14.31	10.32	6.95	5.5	3.5	0.75	1.07	2.82	3.68	5.5	7.71	9.04	11.04	11.94	13.65	16.05									

ПК 59+360.00

Шороон далан: 23.60 м²
Ухмал: 1.16 м²
Хөрс хуулалт: 7.82 м²
Шатлан ухах: 1.63 м²
Б шуудуу: 0.78 м²
Хучилт /2А/: 17.02 м²
Өнгө АБ, h=30mm: 0.24 м²
Суурь АБ, h=40mm : 0.32 м²

Бут чул суурь, h=200mm: 1.73 м²
Зохист шир хай, h=300mm: 3.81 м²
Хөлд хамг үе, h=450mm: 6.39 м²
Далан дээд үе: 4.53 м²
Хөвөө 3: 0.41 м²
Хөвөө Б: 0.41 м²

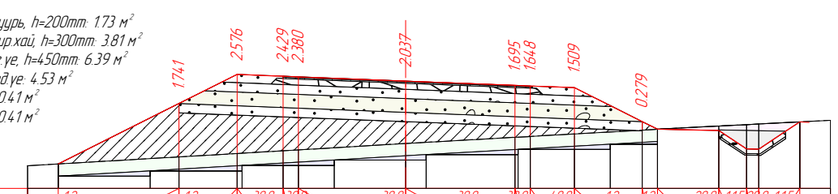

М 1:200

Таслийн өгөгдөл	Налуу, ‰, урт, м	1.2	11.33	1.2	7.39	3.9	5.5	3.9	4.0	3.5	3.9	4.0	4.08	4.0	5.5	1.2	7.71	1.2	8.21	2.0	10.21	1.15	11.11	2.0	11.91	1.15	12.85
	Төлөвлөлтийн түвшин, м	873.324	875.295	876.241	876.182 876.163	876.026	875.888 875.868	875.810	874.706 874.455	874.415	873.815	874.697														
Газрын өгөгдөл	Z-түвшин, м	873.324	873.554	873.603	873.665	873.754 873.783	873.990 874.018	874.192 874.221	874.302	874.427 874.451	874.559	874.606	874.697													
	Зай, м	14.22	11.33	7.39	6.54	5.5	3.5	3.56	5.5	7.71	10.21	11.11	12.85	18.11												

ПК 59+378.85

Өөрчлөлт №			Захиалагч:	Захиалагч:	Зураг төслийн байгууллага:	Зөвлөх инженер	У. ПҮРЭВЖАВ	Гүүр хоолойн инженер	М. МӨНХ-ОРГИЛ	СЭЛЭНГЭ АЙМГИЙН БАРУУНБҮРЭН-ОРХОНТУУЛ-ЦЭЭЛ ЧИГЛЭЛИЙН ХАТУУ ХУЧИЛТТАЙ АВТО ЗАМЫН АЖЛЫН ЗУРАГ (ПК50+000-ПК107+588)	Хөндлөн огтлол	Масштаб	Шифр	Хуудасны №
Огноо			БАРИЛГА, ХОТ БАЙГУУЛАЛТЫН ЯАМ	ЗАМ, ТЭЭВРИЙН ХӨГЖЛИЙН ЯАМ	"АВАРГА ЗАМ" ХХК	Төслийн инженер	С. БАТСҮХ	Замын инженер	П. ЭНХБАЯР			1:200	AVZ/BOT/03-2022	66
Тайлбар						Шалгасан инженер	Г. ЧИНТӨГС	Геодезийн инженер	Э. БАТБОЛД		59+320.000			

Шороон далан: 23.12 м²
Ухмал: 1.19 м²
Хөрс хуулалт: 7.78 м²
Шатлан ухах: 16.3 м²
Б шуудуу: 0.78 м²
Хучилт /2А/: 17.02 м²
Өнгө АБ, h=30mm: 0.24 м²
Суурь АБ, h=40mm : 0.32 м²

Бут.чул.суурь, h=200mm: 1.73 м²
Зохист.шир.хай, h=300mm: 3.81 м²
Хөлд.хамг.уе, h=450mm: 6.39 м²
Далан.дээд уе: 4.53 м²
Хөвөө 3: 0.41 м²
Хөвөө Б: 0.40 м²

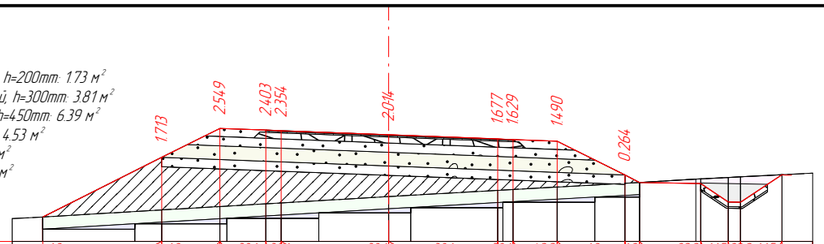

М 1:200

Таслийн агаараа	Налуу, ‰, урт, м	1.2 / 11.27	1.2 / 7.4	38.1 / 5.5	38.1 / 4.0	38.1 / 3.5	38.1 / 3.55	38.1 / 4.05	40.0 / 5.5	1.2 / 7.7	1.2 / 8.18	20.0 / 10.18	11.5 / 11.08	20.0 / 11.6	11.5 / 12.82				
	Төлөвлөлтийн түвшин, м	873.374	875.313	876.261	876.204 876.185	**876.051**	875.916 875.897	875.839	874.738 874.500	874.460	873.860	874.751							
Газрын агаараа	Z-түвшин, м	873.374	873.547 873.600	873.712	873.801 873.830	**874.037** 874.065	874.239 874.267	874.349	874.473 874.500	874.604	874.660	874.751							
	Зай, м	14.22	11.27	8.3	7.4	5.5	3.5	3.55	5.5	7.7	10.02	11.08	12.82	18.19					

ПК 59+380.00

Шороон далан: 16.73 м²
Ухмал: 1.24 м²
Хөрс хуулалт: 7.30 м²
Шатлан ухах: 18.7 м²
Б шуудуу: 0.78 м²
Хучилт /2А/: 16.94 м²
Өнгө АБ, h=30mm: 0.24 м²
Суурь АБ, h=40mm : 0.32 м²

Бут.чул.суурь, h=200mm: 1.72 м²
Зохист.шир.хай, h=300mm: 3.79 м²
Хөлд.хамг.уе, h=450mm: 6.36 м²
Далан.дээд уе: 4.51 м²
Хөвөө 3: 0.42 м²
Хөвөө Б: 0.39 м²

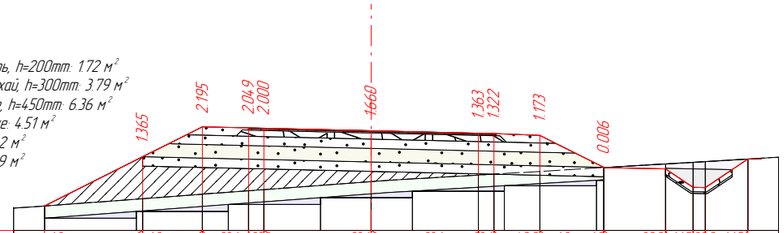

М 1:200

Таслийн агаараа	Налуу, ‰, урт, м	1.2 / 10.65	1.2 / 7.45	23.1 / 5.5	23.1 / 4.0	23.1 / 3.5	23.1 / 3.5	28.1 / 4.0	40.0 / 5.5	1.2 / 7.59	1.2 / 7.6	20.0 / 9.6	11.5 / 10.5	20.0 / 10.9	11.5 / 12.29				
	Төлөвлөлтийн түвшин, м	874.072	875.674	876.649	876.614 876.603	**876.522**	876.441 876.429	876.369	875.326	875.280	874.680	875.598							
Газрын агаараа	Z-түвшин, м	874.072	874.309	874.454	874.565 874.602	**874.862** 874.905	875.078 875.107	875.196	875.320	875.439	875.492	875.598							
	Зай, м	12.14	10.65	7.45	5.5	3.5	3.5	5.5	7.59	9.6	10.5	12.29	16.04						

ПК 59+400.00

Шороон далан: 16.05 м²
Ухмал: 1.30 м²
Хөрс хуулалт: 7.25 м²
Шатлан ухах: 18.7 м²
Б шуудуу: 0.78 м²
Хучилт /2А/: 16.93 м²
Өнгө АБ, h=30mm: 0.24 м²
Суурь АБ, h=40mm : 0.32 м²

Бут.чул.суурь, h=200mm: 1.72 м²
Зохист.шир.хай, h=300mm: 3.79 м²
Хөлд.хамг.уе, h=450mm: 6.36 м²
Далан.дээд уе: 4.51 м²
Хөвөө 3: 0.42 м²
Хөвөө Б: 0.39 м²

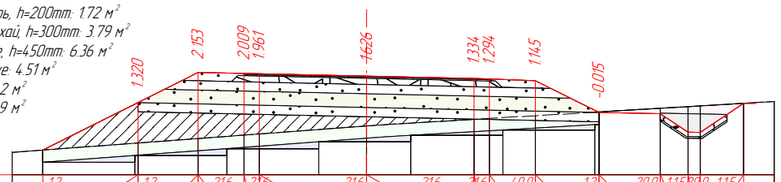

М 1:200

Таслийн агаараа	Налуу, ‰, урт, м	1.2 / 10.56	1.2 / 7.46	21.6 / 5.5	21.6 / 4.0	21.6 / 3.5	21.6 / 3.5	21.6 / 4.0	40.0 / 5.5	1.2 / 7.57	20.0 / 9.57	11.5 / 10.47	20.0 / 10.97	11.5 / 12.29					
	Төлөвлөлтийн түвшин, м	874.162	875.714	876.692	876.659 876.649	**876.573**	876.497 876.486	876.426	875.389	875.349	874.749	875.683							
Газрын агаараа	Z-түвшин, м	874.162	874.394 874.432	874.539	874.650 874.687	**874.947** 874.992	875.163 875.192	875.281	875.404	875.522	875.575	875.683							
	Зай, м	13.47	10.56	6.94	5.5	3.5	0.61	3.5	5.5	7.57	9.57	10.47	12.29	13.42					

ПК 59+402.02

Шороон далан: 15.36 м²
Ухмал: 1.40 м²
Хөрс хуулалт: 7.21 м²
Шатлан ухах: 18.7 м²
Б шуудуу: 0.78 м²
Хучилт /2А/: 16.93 м²
Өнгө АБ, h=30mm: 0.24 м²
Суурь АБ, h=40mm : 0.32 м²

Бут.чул.суурь, h=200mm: 1.72 м²
Зохист.шир.хай, h=300mm: 3.79 м²
Хөлд.хамг.уе, h=450mm: 6.36 м²
Далан.дээд уе: 4.51 м²
Хөвөө 3: 0.42 м²
Хөвөө Б: 0.38 м²

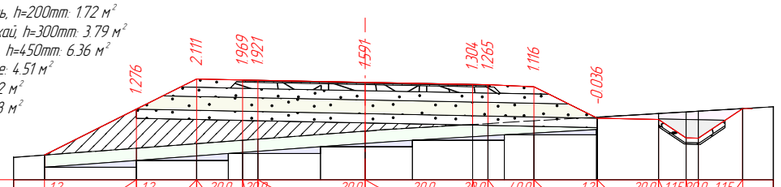

М 1:200

Таслийн агаараа	Налуу, ‰, урт, м	1.2 / 10.46	1.2 / 7.46	20.0 / 5.5	20.0 / 4.0	20.0 / 3.5	20.0 / 3.5	28.0 / 4.0	40.0 / 5.5	1.2 / 7.56	20.0 / 9.56	11.5 / 10.46	20.0 / 10.96	11.5 / 12.31					
	Төлөвлөлтийн түвшин, м	874.257	875.758	876.738	876.708 876.698	**876.628**	876.558 876.548	876.488	875.457	875.417	874.817	875.773							
Газрын агаараа	Z-түвшин, м	874.257	874.481	874.628	874.740 874.777	874.934	**875.038** 875.085	875.254 875.284	875.372	875.493	875.611	875.664	875.773						
	Зай, м	13.45	10.46	7.46	5.5	3.5	1.4	0.64	3.5	5.5	7.56	9.56	10.46	12.31	17.12				

ПК 59+404.19

Шороон далан: 12.61 м²
Ухмал: 2.20 м²
Хөрс хуулалт: 7.02 м²
Шатлан ухах: 17.6 м²
Б шуудуу: 0.78 м²
Хучилт /2А/: 16.96 м²
Өнгө АБ, h=30mm: 0.24 м²
Суурь АБ, h=40mm : 0.32 м²

Бут.чул.суурь, h=200mm: 1.72 м²
Зохист.шир.хай, h=300mm: 3.79 м²
Хөлд.хамг.уе, h=450mm: 6.37 м²
Далан.дээд уе: 4.52 м²
Хөвөө 3: 0.42 м²
Хөвөө Б: 0.38 м²

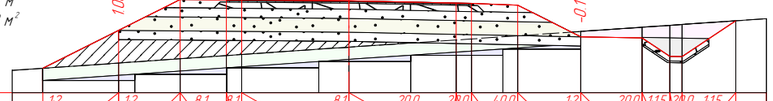

М 1:200

Таслийн агаараа	Налуу, ‰, урт, м	1.2 / 9.98	1.2 / 7.51	8.1 / 5.5	8.1 / 4.0	8.1 / 3.5	8.1 / 3.5	20.0 / 4.0	20.0 / 5.5	40.0 / 7.56	1.2 / 9.56	20.0 / 10.46	11.5 / 10.96	20.0 / 12.62	11.5				
	Төлөвлөлтийн түвшин, м	874.862	876.099	877.102	877.090 877.086	**877.058**	876.988 876.978	876.918	875.886	875.846	875.246	876.409							
Газрын агаараа	Z-түвшин, м	874.862	875.032	875.171	875.274 875.308	875.484	**875.548** 875.578	875.705	875.783 875.818	875.920	876.062	876.199	876.261	876.409					
	Зай, м	12.94	9.98	7.51	5.5	3.5	0.95	2.36	3.5	5.5	7.56	9.56	10.46	12.62	15.39				

ПК 59+420.00

Шороон далан: 11.14 м²
Ухмал: 2.78 м²
Хөрс хуулалт: 6.96 м²
Шатлан ухах: 18.8 м²
Б шуудуу: 0.78 м²
Хучилт /2А/: 16.99 м²
Өнгө АБ, h=30mm: 0.24 м²
Суурь АБ, h=40mm : 0.32 м²

Бут.чул.суурь, h=200mm: 1.72 м²
Зохист.шир.хай, h=300mm: 3.80 м²
Хөлд.хамг.уе, h=450mm: 6.38 м²
Далан.дээд уе: 4.53 м²
Хөвөө 3: 0.42 м²
Хөвөө Б: 0.38 м²

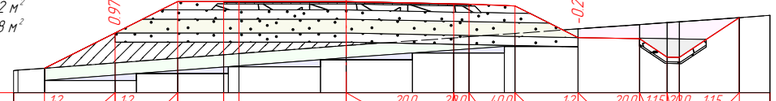

М 1:200

Таслийн агаараа	Налуу, ‰, урт, м	1.2 / 9.84	1.2 / 7.54	5.5 / 4.0	3.5 / 3.5	20.0 / 4.0	28.0 / 5.5	40.0 / 7.56	1.2 / 9.56	20.0 / 10.46	11.5 / 10.96	20.0 / 12.81	11.5						
	Төлөвлөлтийн түвшин, м	875.204	876.356	877.376	877.376 877.376	**877.376**	877.306 877.296	877.236	876.205	876.165	875.565	876.858							
Газрын агаараа	Z-түвшин, м	875.140 875.204	875.378	875.532	875.645 875.683	**875.947**	876.197 876.233	876.339	876.485	876.627	876.691	876.858							
	Зай, м	10.7	9.84	7.54	5.5	3.5	3.5	5.5	7.56	9.56	10.46	12.81	14.1						

ПК 59+430.85

Өөрчлөлт №			Захиалагч:	Захиалагч:	Зураг төслийн байгууллага:	Зөвлөх инженер	У. ПҮРЭВЖАВ	Гүүр хоолойн инженер	М. МӨНХ-ОРГИЛ	СЭЛЭНГЭ АЙМГИЙН БАРУУНБҮРЭН-ОРХОНТУУЛ-ЦЭЭЛ ЧИГЛЭЛИЙН ХАТУУ ХУЧИЛТТАЙ АВТО ЗАМЫН АЖЛЫН ЗУРАГ (ПК50+000-ПК107+588)	Хөндлөн огтлол	Масштаб	Шифр	Хуудасны №
Огноо			БАРИЛГА, ХОТ БАЙГУУЛАЛТЫН ЯАМ	ЗАМ, ТЭЭВРИЙН ХӨГЖЛИЙН ЯАМ	"АВАРГА ЗАМ" ХХК	Төслийн инженер	С. БАТСҮХ	Замын инженер	П. ЭНХБАЯР		59+380.000	1:200	AVZ/BOT/03-2022	67
Тайлбар						Шалгасан инженер	Г. ЧИНТӨГС	Геодезийн инженер	Э. БАТБОЛД					

Шороон далан: 10.07 м²
Ухмал: 15.2 м²
Хөрс хуулалт: 9.11 м²
Шатлан ухах: 1.90 м²
Б шуудуу: 0.78 м²
Хучилт /2А/: 17.01 м²
Өнгө АБ, h=30mm: 0.24 м²
Суурь АБ, h=40mm : 0.32 м²

Бут.чул.суурь, h=200mm: 1.72 м²
Зохист.шир.хай, h=300mm: 3.80 м²
Хөлд.хамг.үе, h=450mm: 6.39 м²
Далан дээд үе: 4.54 м²
Хөвөө З: 0.42 м²
Хөвөө Б: 0.38 м²

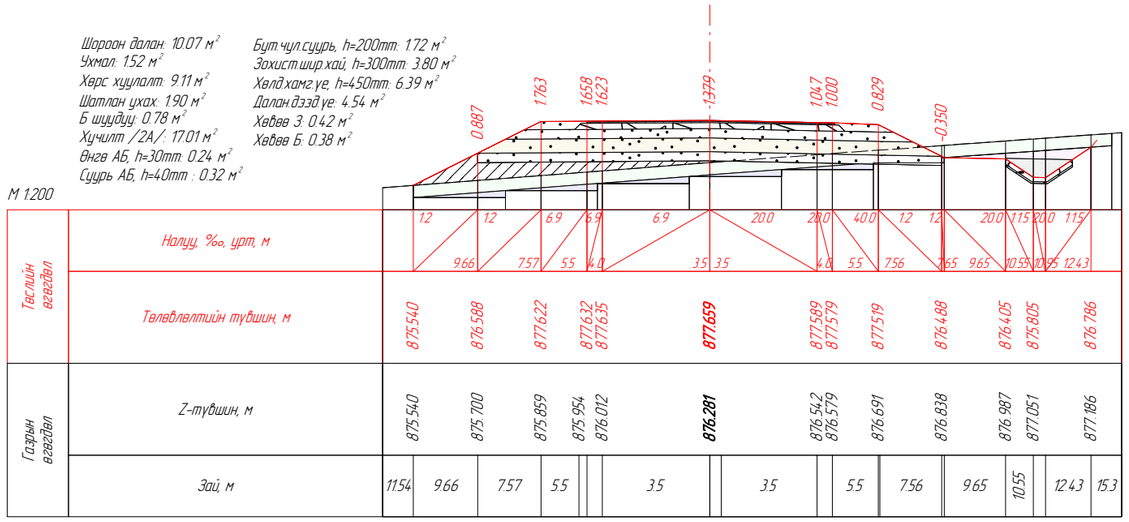

ПК 59+440.00

Шороон далан: 8.16 м²
Ухмал: 1.76 м²
Хөрс хуулалт: 9.01 м²
Шатлан ухах: 1.81 м²
Б шуудуу: 0.78 м²
Хучилт /2А/: 17.06 м²
Өнгө АБ, h=30mm: 0.24 м²
Суурь АБ, h=40mm : 0.32 м²

Бут.чул.суурь, h=200mm: 1.72 м²
Зохист.шир.хай, h=300mm: 3.81 м²
Хөлд.хамг.үе, h=450mm: 6.41 м²
Далан дээд үе: 4.56 м²
Хөвөө З: 0.42 м²
Хөвөө Б: 0.38 м²

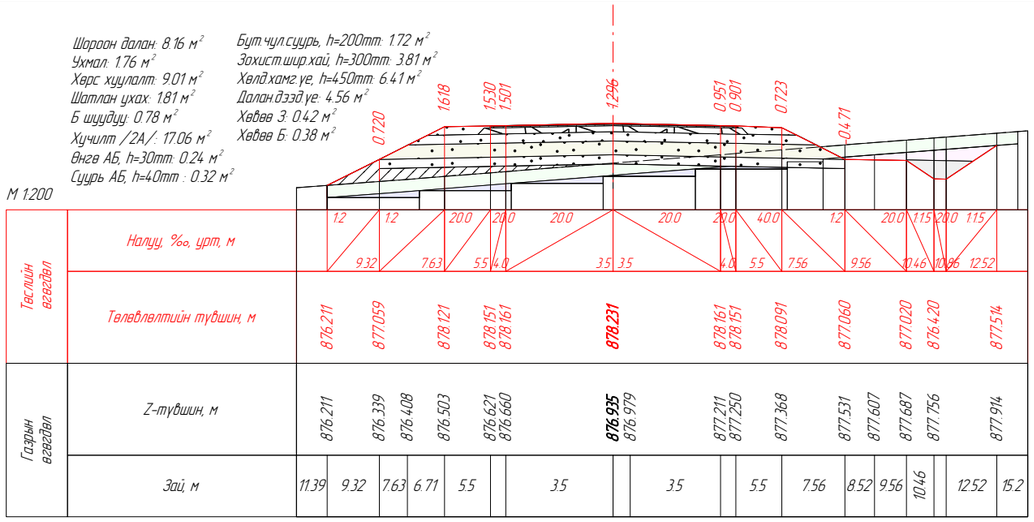

ПК 59+457.52

Шороон далан: 4.30 м²
Ухмал: 5.42 м²
Хөрс хуулалт: 9.03 м²
Шатлан ухах: 1.45 м²
Б шуудуу: 0.78 м²
Хучилт /2А/: 16.99 м²
Өнгө АБ, h=30mm: 0.24 м²
Суурь АБ, h=40mm : 0.32 м²

Бут.чул.суурь, h=200mm: 1.72 м²
Зохист.шир.хай, h=300mm: 3.79 м²
Хөлд.хамг.үе, h=450mm: 6.38 м²
Далан дээд үе: 4.54 м²
Хөвөө З: 0.38 м²
Хөвөө Б: 0.38 м²

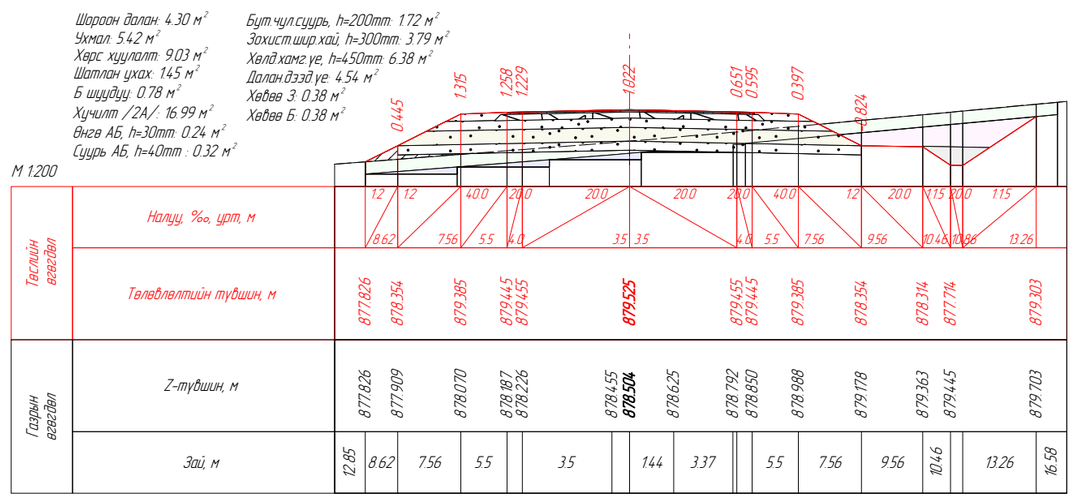

ПК 59+500.00

Шороон далан: 0.24 м²
Ухмал: 28.54 м²
Хөрс хуулалт: 11.94 м²
Шатлан ухах: 0.29 м²
Б шуудуу: 0.79 м²
З шуудуу: 0.28 м²
Хучилт /2А/: 16.99 м²
Өнгө АБ, h=30mm: 0.24 м²
Суурь АБ, h=40mm : 0.32 м²

Бут.чул.суурь, h=200mm: 1.72 м²
Зохист.шир.хай, h=300mm: 3.79 м²
Хөлд.хамг.үе, h=450mm: 6.38 м²
Далан дээд үе: 4.54 м²
Хөвөө З: 0.38 м²
Хөвөө Б: 0.38 м²

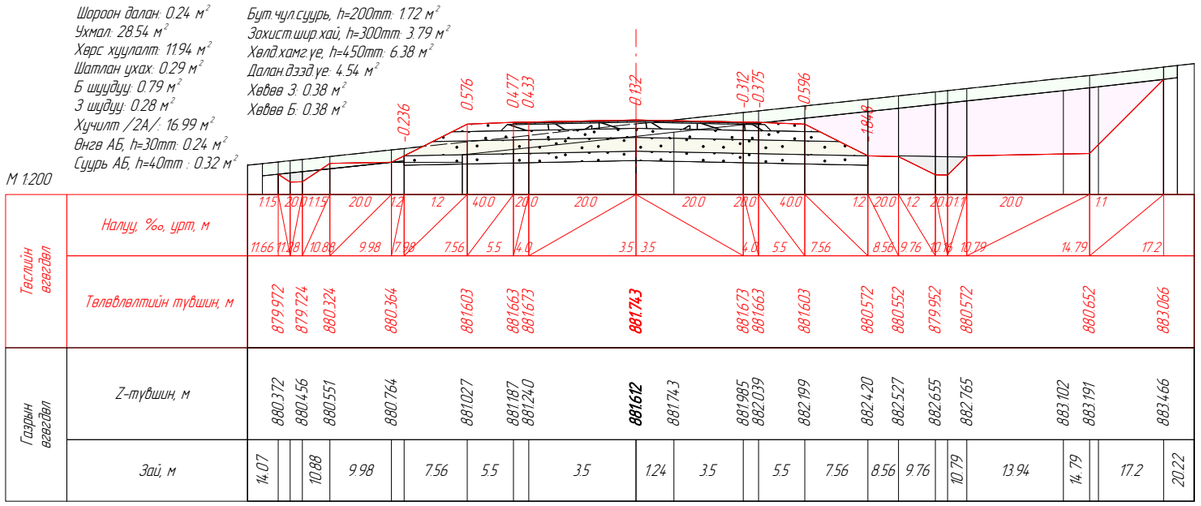

ПК 59+600.00

Шороон далан: 0.01 м²
Ухмал: 30.51 м²
Хөрс хуулалт: 10.44 м²
Шатлан ухах: 0.08 м²
Б шуудуу: 0.79 м²
Хучилт /2А/: 16.99 м²
Өнгө АБ, h=30mm: 0.24 м²
Суурь АБ, h=40mm : 0.32 м²

Бут.чул.суурь, h=200mm: 1.72 м²
Зохист.шир.хай, h=300mm: 3.79 м²
Хөлд.хамг.үе, h=450mm: 6.38 м²
Далан дээд үе: 4.54 м²
Хөвөө З: 0.38 м²
Хөвөө Б: 0.38 м²

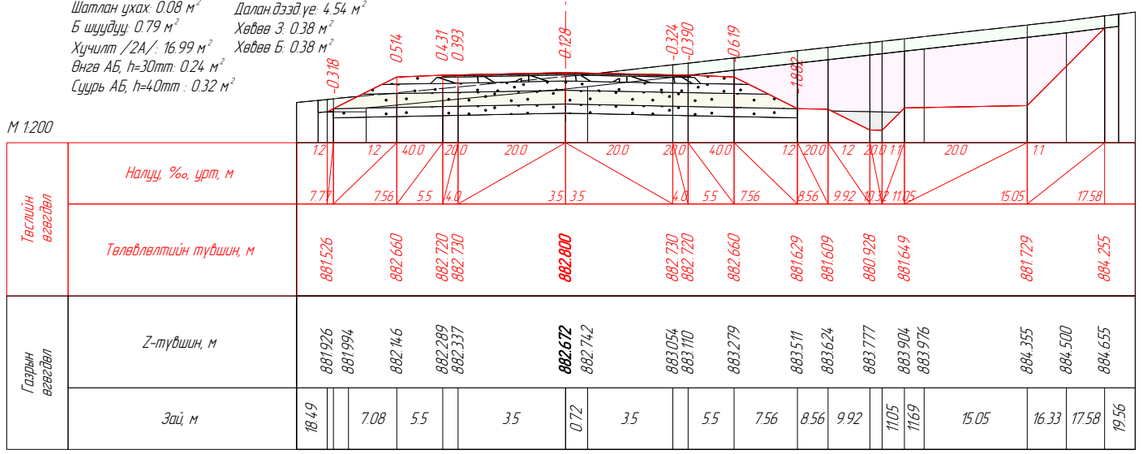

ПК 59+700.00

Шороон далан: 6.53 м²
Ухмал: 7.94 м²
Хөрс хуулалт: 9.61 м²
Шатлан ухах: 2.03 м²
Б шуудуу: 0.78 м²
Хучилт /2А/: 17.06 м²
Өнгө АБ, h=30mm: 0.24 м²
Суурь АБ, h=40mm : 0.32 м²

Бут.чул.суурь, h=200mm: 1.72 м²
Зохист.шир.хай, h=300mm: 3.81 м²
Хөлд.хамг.үе, h=450mm: 6.41 м²
Далан дээд үе: 4.56 м²
Хөвөө З: 0.42 м²
Хөвөө Б: 0.38 м²

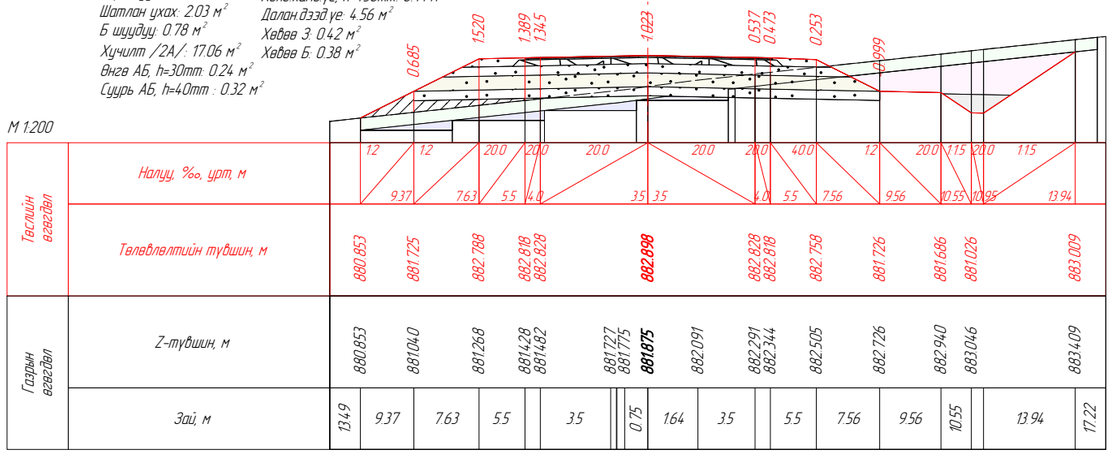

ПК 59+780.02

Өөрчлөлт №			Захиалагч:	Захиалагч:	Зураг төслийн байгууллага:	Зөвлөх инженер	У. ПҮРЭВЖАВ	Гүүр хоолойн инженер	М. МӨНХ-ОРГИЛ	СЭЛЭНГЭ АЙМГИЙН БАРУУНБҮРЭН-ОРХОНТУУЛ-ЦЭЭЛ ЧИГЛЭЛИЙН ХАТУУ ХУЧИЛТТАЙ АВТО ЗАМЫН АЖЛЫН ЗУРАГ [ПК50+000-ПК107+588]	Хөндлөн огтлол	Масштаб	Шифр	Хуудасны №
Огноо			БАРИЛГА, ХОТ БАЙГУУЛАЛТЫН ЯАМ	ЗАМ, ТЭЭВРИЙН ХӨГЖЛИЙН ЯАМ	"АВАРГА ЗАМ" ХХК	Төслийн инженер	С. БАТСҮХ	Замын инженер	П. ЭНХБАЯР		59+440.000	1:200	AVZ/BOT/03-2022	68
Тайлбар						Шалгасан инженер	Г. ЧИНТӨГС	Геодезийн инженер	Э. БАТБОЛД					

Шороон далан: 10.00 м²
Ухмал: 4.14 м²
Хөрс хуулалт: 9.57 м²
Шатлан ухах: 2.21 м²
Б шуудуу: 0.78 м²
Хучилт /2А/: 17.01 м²
Өнгө АБ, h=30mm: 0.24 м²
Суурь АБ, h=40mm : 0.32 м²

Бут чул суурь, h=200mm: 1.72 м²
Зохист шир.хай, h=300mm: 3.80 м²
Хөлд.хамг.үе, h=450mm: 6.39 м²
Далан дээд үе: 4.54 м²
Хөвөө 3: 0.42 м²
Хөвөө Б: 0.38 м²

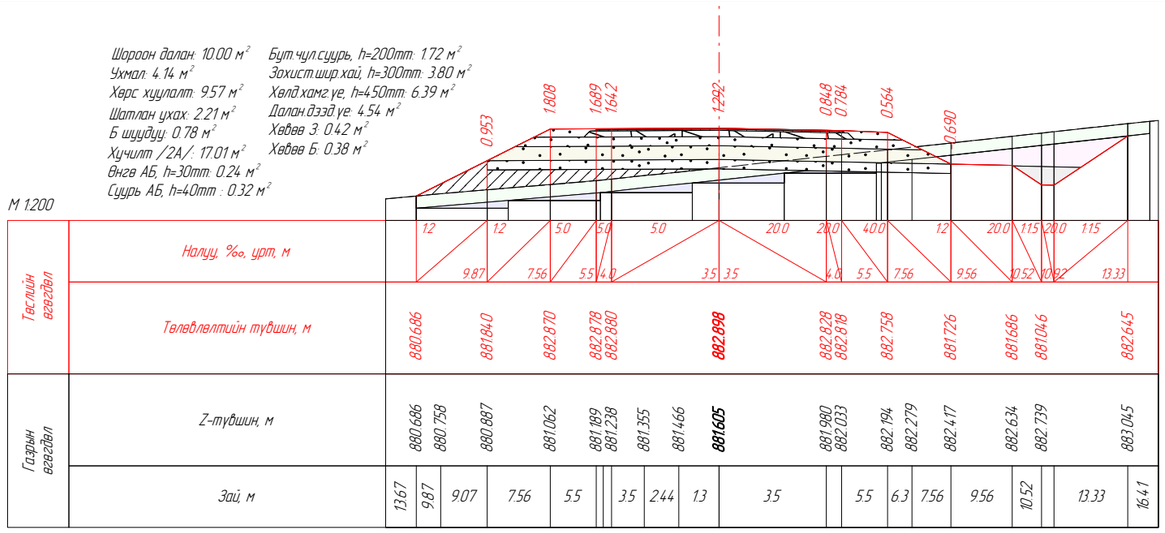

ПК 59+800.00

Шороон далан: 11.28 м²
Ухмал: 3.53 м²
Хөрс хуулалт: 9.59 м²
Шатлан ухах: 2.21 м²
Б шуудуу: 0.78 м²
Хучилт /2А/: 16.99 м²
Өнгө АБ, h=30mm: 0.24 м²
Суурь АБ, h=40mm : 0.32 м²

Бут чул суурь, h=200mm: 1.72 м²
Зохист шир.хай, h=300mm: 3.80 м²
Хөлд.хамг.үе, h=450mm: 6.38 м²
Далан дээд үе: 4.53 м²
Хөвөө 3: 0.42 м²
Хөвөө Б: 0.38 м²

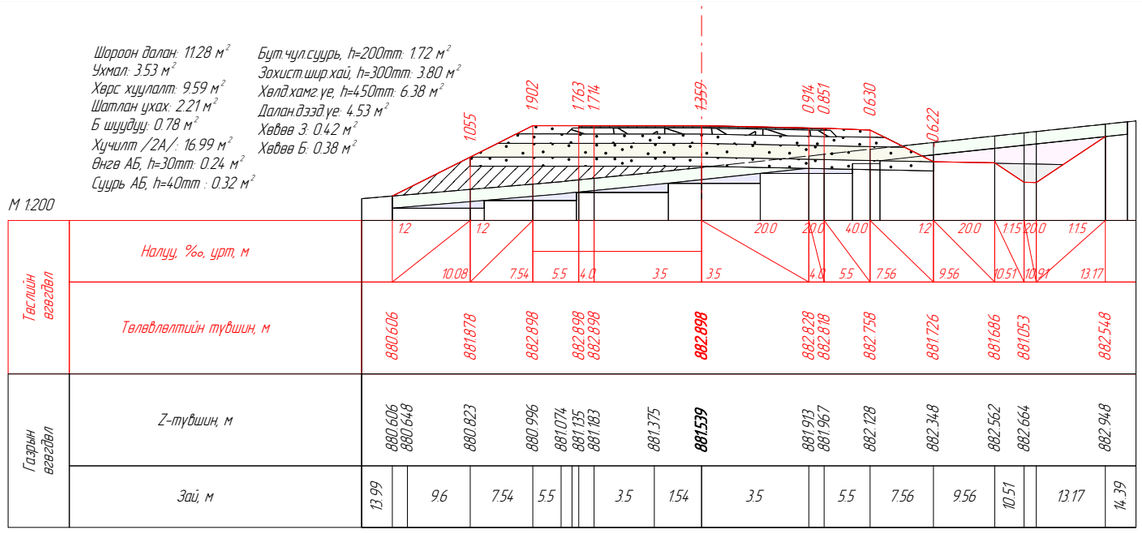

ПК 59+806.68

Шороон далан: 13.42 м²
Ухмал: 1.96 м²
Хөрс хуулалт: 9.61 м²
Шатлан ухах: 2.49 м²
Б шуудуу: 0.78 м²
Хучилт /2А/: 16.96 м²
Өнгө АБ, h=30mm: 0.24 м²
Суурь АБ, h=40mm : 0.32 м²

Бут чул суурь, h=200mm: 1.72 м²
Зохист шир.хай, h=300mm: 3.79 м²
Хөлд.хамг.үе, h=450mm: 6.37 м²
Далан дээд үе: 4.52 м²
Хөвөө 3: 0.42 м²
Хөвөө Б: 0.38 м²

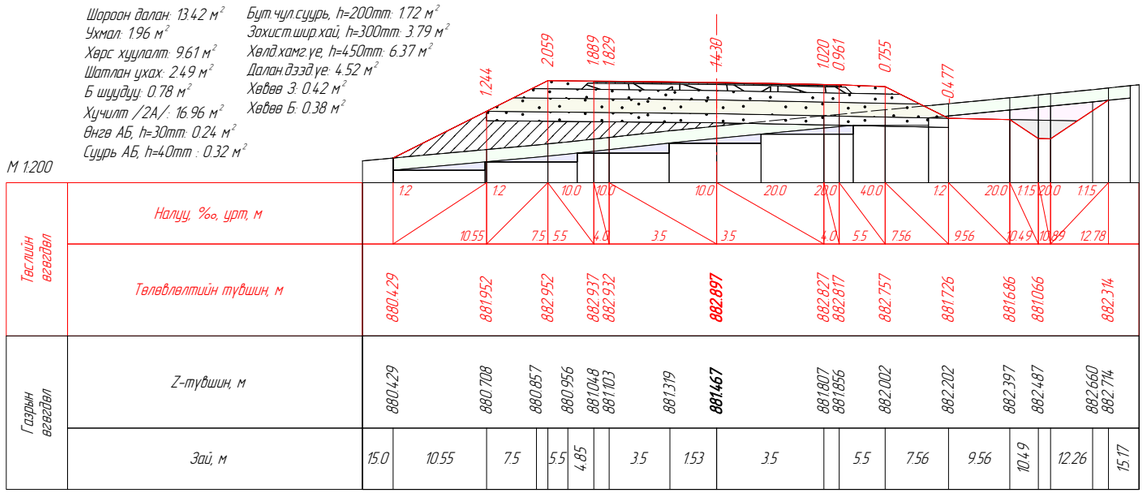

ПК 59+820.00

Шороон далан: 14.39 м²
Ухмал: 1.33 м²
Хөрс хуулалт: 9.58 м²
Шатлан ухах: 2.51 м²
Б шуудуу: 0.78 м²
Хучилт /2А/: 16.93 м²
Өнгө АБ, h=30mm: 0.24 м²
Суурь АБ, h=40mm : 0.32 м²

Бут чул суурь, h=200mm: 1.72 м²
Зохист шир.хай, h=300mm: 3.79 м²
Хөлд.хамг.үе, h=450mm: 6.36 м²
Далан дээд үе: 4.51 м²
Хөвөө 3: 0.42 м²
Хөвөө Б: 0.38 м²

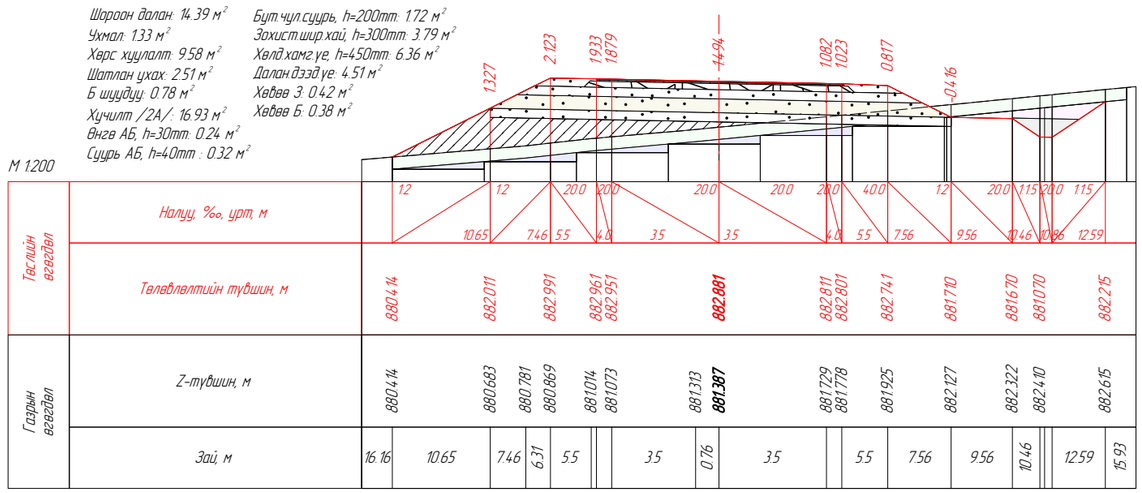

ПК 59+833.35

Шороон далан: 14.76 м²
Ухмал: 1.36 м²
Хөрс хуулалт: 9.60 м²
Шатлан ухах: 2.41 м²
Б шуудуу: 0.78 м²
Хучилт /2А/: 16.95 м²
Өнгө АБ, h=30mm: 0.24 м²
Суурь АБ, h=40mm : 0.32 м²

Бут чул суурь, h=200mm: 1.72 м²
Зохист шир.хай, h=300mm: 3.79 м²
Хөлд.хамг.үе, h=450mm: 6.36 м²
Далан дээд үе: 4.51 м²
Хөвөө 3: 0.41 м²
Хөвөө Б: 0.39 м²

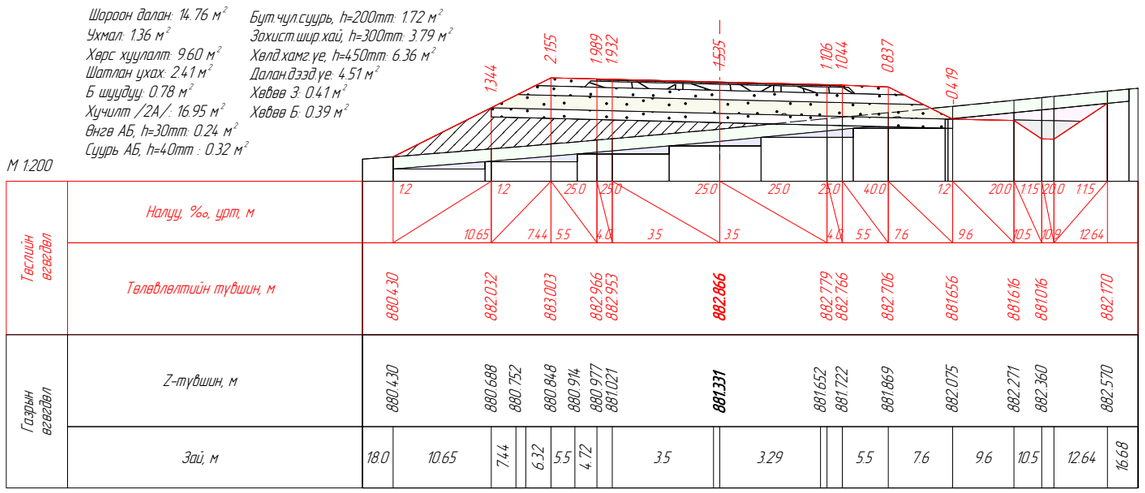

ПК 59+840.00

Шороон далан: 14.16 м²
Ухмал: 1.41 м²
Хөрс хуулалт: 9.58 м²
Шатлан ухах: 2.30 м²
Б шуудуу: 0.78 м²
Хучилт /2А/: 16.96 м²
Өнгө АБ, h=30mm: 0.24 м²
Суурь АБ, h=40mm : 0.32 м²

Бут чул суурь, h=200mm: 1.72 м²
Зохист шир.хай, h=300mm: 3.79 м²
Хөлд.хамг.үе, h=450mm: 6.37 м²
Далан дээд үе: 4.52 м²
Хөвөө 3: 0.41 м²
Хөвөө Б: 0.40 м²

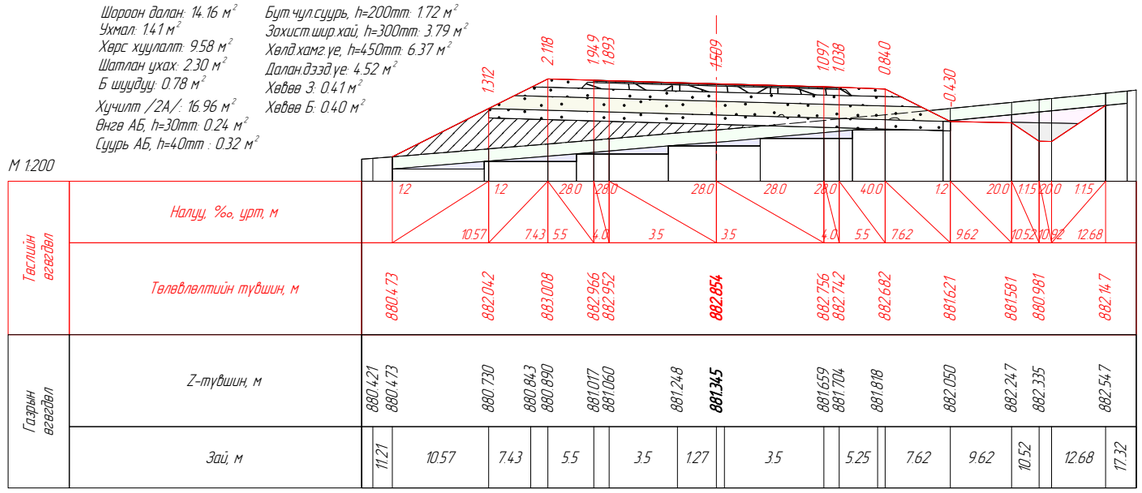

ПК 59+844.02

Өөрчлөлт №			Захиалагч:	Захиалагч:	Зураг төслийн байгууллага:	Зөвлөх инженер	У. ПҮРЭВЖАВ	Гүүр хоолойн инженер	М. МӨНХ-ОРГИЛ	СЭЛЭНГЭ АЙМГИЙН БАРУУНБҮРЭН-ОРХОНТУУЛ-ЦЭЭЛ ЧИГЛЭЛИЙН ХАТУУ ХУЧИЛТТАЙ АВТО ЗАМЫН АЖЛЫН ЗУРАГ [ПК50+000-ПК107+588]	Хөндлөн огтлол	Масштаб	Шифр	Хуудасны №
Огноо			БАРИЛГА, ХОТ БАЙГУУЛАЛТЫН ЯАМ	ЗАМ, ТЭЭВРИЙН ХӨГЖЛИЙН ЯАМ	"АВАРГА ЗАМ" ХХК	Төслийн инженер	С. БАТСҮХ	Замын инженер	П. ЭНХБАЯР		59+800.000	1:200	AVZ/BOT/03-2022	69
Тайлбар						Шалгасан инженер	Г. ЧИНТӨГС	Геодезийн инженер	Э. БАТБОЛД					

Шороон далан: 10.34 м²
Ухмал: 2.76 м²
Хөрс хуулалт: 9.41 м²
Шатлан ухах: 1.85 м²
Б шуудуу: 0.78 м²
Хучилт /2А/: 16.96 м²
Өнгө АБ, h=30mm: 0.24 м²
Суурь АБ, h=40mm : 0.32 м²

Бут чул суурь, h=200mm: 1.72 м²
Захист шир.хай, h=300mm: 3.79 м²
Хөлд.хамг.уе, h=450mm: 6.37 м²
Далан дээд уе: 4.52 м²
Хөвөө З: 0.41 м²
Хөвөө Б: 0.40 м²

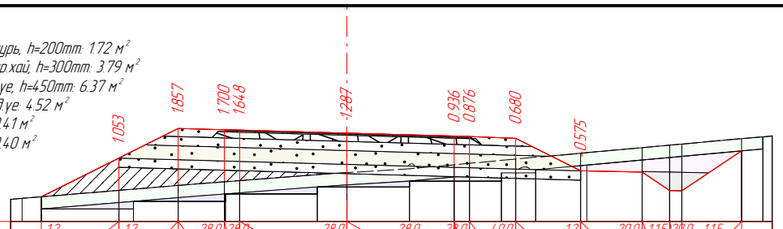

М 1:200

Таслийн өгөгдөл	Налуу, ‰, урт, м	1.2	9.96	1.2	7.43	2.8	5.5	2.8	4.0	3.5	2.8	3.5	2.8	4.0	5.5	4.0	7.62	1.2	9.62	2.0	10.52	1.15	10.92	2.0	12.87	1.15			
	Төлөвлөлтийн түвшин, м	880.711		881.977		882.94.2		882.900 882.886		882.788		882.690 882.676		882.616		881.555		881.515		880.915		882.206						
Газрын өгөгдөл	Z-түвшин, м	880.658 880.711		880.923		881.085		881.201 881.238		881.501		881.625		881.755 881.800		881.937		882.130		882.312		882.393		882.606				
	Зай, м	10.59	9.96		7.43		5.26		3.5		2.08		3.5		5.5		7.62		9.62		10.52		12.87		18.95			

ПК 59+860.00

Шороон далан: 3.20 м²
Ухмал: 8.01 м²
Хөрс хуулалт: 9.14 м²
Шатлан ухах: 1.13 м²
Б шуудуу: 0.78 м²
Хучилт /2А/: 16.96 м²
Өнгө АБ, h=30mm: 0.24 м²
Суурь АБ, h=40mm : 0.32 м²

Бут чул суурь, h=200mm: 1.72 м²
Захист шир.хай, h=300mm: 3.79 м²
Хөлд.хамг.уе, h=450mm: 6.37 м²
Далан дээд уе: 4.52 м²
Хөвөө З: 0.41 м²
Хөвөө Б: 0.40 м²

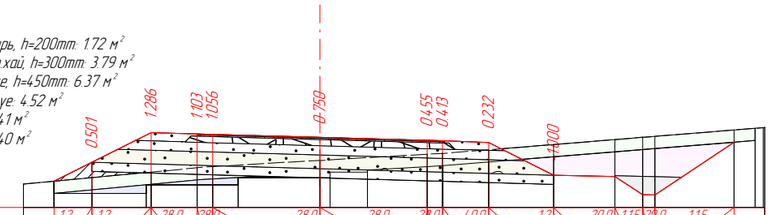

М 1:200

Таслийн өгөгдөл	Налуу, ‰, урт, м	1.2	8.67	1.2	7.43	2.8	5.5	2.8	4.0	3.5	2.8	3.5	2.8	4.0	5.5	4.0	7.62	1.2	9.62	2.0	10.52	1.15	10.92	2.0	13.51	1.15			
	Төлөвлөлтийн түвшин, м	881.236		881.852		882.818		882.776 882.762		882.664		882.566 882.552		882.492		881.431		881.391		880.791		882.506						
Газрын өгөгдөл	Z-түвшин, м	881.236		881.351		881.533		881.673 881.706		881.887 881.914		882.111 882.139		882.260		882.431		882.593		882.665		882.906 882.982						
	Зай, м	14.24	8.67		7.43		5.5		3.5		3.5		5.5		7.62		9.62		10.52		13.51		14.45					

ПК 59+880.00

Шороон далан: 1.95 м²
Ухмал: 11.09 м²
Хөрс хуулалт: 9.10 м²
Шатлан ухах: 0.93 м²
Б шуудуу: 0.78 м²
Хучилт /2А/: 16.96 м²
Өнгө АБ, h=30mm: 0.24 м²
Суурь АБ, h=40mm : 0.32 м²

Бут чул суурь, h=200mm: 1.72 м²
Захист шир.хай, h=300mm: 3.79 м²
Хөлд.хамг.уе, h=450mm: 6.37 м²
Далан дээд уе: 4.52 м²
Хөвөө З: 0.41 м²
Хөвөө Б: 0.40 м²

М 1:200

Таслийн өгөгдөл	Налуу, ‰, урт, м	1.2	8.28	1.2	7.43	2.8	5.5	2.8	4.0	3.5	2.8	3.5	2.8	4.0	5.5	4.0	7.62	1.2	9.62	2.0	10.52	1.15	10.92	2.0	13.8	1.15			
	Төлөвлөлтийн түвшин, м	881.394 881.818		882.784		882.742 882.728		882.630		882.532 882.518		882.458		881.396		881.356		880.756		882.668								
Газрын өгөгдөл	Z-түвшин, м	881.394		881.480		881.608		881.672		881.812 881.859		881.934		882.067		882.264 882.292 882.318		882.402		882.574		882.735		882.807		882.996		883.068
	Зай, м	13.69	8.28		7.43		6.18		5.5		3.29		2.37		3.5		5.5		7.62		9.62		10.52		12.87		13.8	17.99

ПК 59+884.55

Шороон далан: 0.24 м²
Ухмал: 17.85 м²
Хөрс хуулалт: 9.04 м²
Шатлан ухах: 0.41 м²
Б шуудуу: 0.78 м²
Хучилт /2А/: 16.96 м²
Өнгө АБ, h=30mm: 0.24 м²
Суурь АБ, h=40mm : 0.32 м²

Бут чул суурь, h=200mm: 1.72 м²
Захист шир.хай, h=300mm: 3.79 м²
Хөлд.хамг.уе, h=450mm: 6.37 м²
Далан дээд уе: 4.52 м²
Хөвөө З: 0.41 м²
Хөвөө Б: 0.40 м²

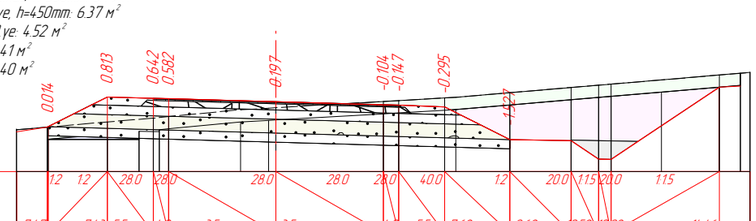

М 1:200

Таслийн өгөгдөл	Налуу, ‰, урт, м	1.2	7.47	1.2	7.43	2.8	5.5	2.8	4.0	3.5	2.8	3.5	2.8	4.0	5.5	4.0	7.62	1.2	9.62	2.0	10.52	1.15	10.92	2.0	14.46	1.15			
	Төлөвлөлтийн түвшин, м	881.664		882.647		882.605 882.591		882.493		882.395 882.381		882.321		881.260		881.220		880.620		882.968								
Газрын өгөгдөл	Z-түвшин, м	881.664		881.834		881.963 882.009		882.229		882.296		882.500 882.529		882.616		882.787		882.957		883.034		883.208		883.368				
	Зай, м	12.32		7.43		5.5		3.5		1.15		3.5		5.5		7.62		9.62		10.52		12.57		14.46		15.75		

ПК 59+900.00

Ухмал: 37.21 м²
Хөрс хуулалт: 12.02 м²
Б шуудуу: 0.79 м²
З шуудуу: 0.78 м²
Хучилт /2А/: 16.96 м²
Өнгө АБ, h=30mm: 0.24 м²
Суурь АБ, h=40mm : 0.32 м²

Бут чул суурь, h=200mm: 1.72 м²
Захист шир.хай, h=300mm: 3.79 м²
Хөлд.хамг.уе, h=450mm: 6.37 м²
Далан дээд уе: 4.52 м²
Хөвөө З: 0.41 м²
Хөвөө Б: 0.40 м²

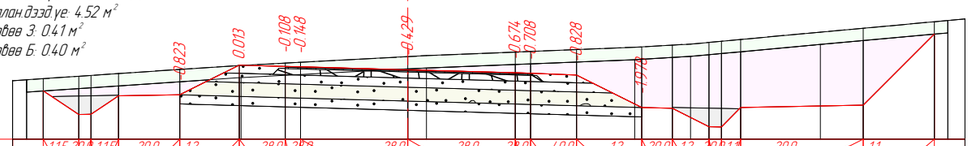

М 1:200

Таслийн өгөгдөл	Налуу, ‰, урт, м	1.15	11.89	2.0	10.33	1.15	9.43	2.0	7.43	1.2	5.5	2.8	4.0	2.8	3.5	2.8	3.5	2.8	4.0	5.5	4.0	7.62	1.2	8.62	9.82	2.0	10.85	2.0	14.85	1.1	17.17
	Төлөвлөлтийн түвшин, м	881.586		880.816		881.424		881.464		882.430		882.388 882.374		882.276		882.178 882.164		882.104		881.043		881.023		880.423		881.043		881.123		883.438
Газрын өгөгдөл	Z-түвшин, м	881.986		882.064		882.152		882.287		882.417		882.496 882.522		882.705		882.736		882.852 882.872		882.932		883.008		883.078 883.112 883.168		883.262		883.500		883.628		883.838
	Зай, м	15.1	11.89		10.33		9.43		7.43		5.44		3.5		0.61		3.5		5.5		7.39		8.62	9.22 9.82		10.85		13.45		14.85		17.17		26.16

ПК 59+920.00

Ухмал: 57.37 м²
Хөрс хуулалт: 12.84 м²
Б шуудуу: 0.79 м²
З шуудуу: 0.96 м²
Хучилт /2А/: 16.96 м²
Өнгө АБ, h=30mm: 0.24 м²
Суурь АБ, h=40mm : 0.32 м²

Бут чул суурь, h=200mm: 1.72 м²
Захист шир.хай, h=300mm: 3.79 м²
Хөлд.хамг.уе, h=450mm: 6.37 м²
Далан дээд уе: 4.52 м²
Хөвөө З: 0.41 м²
Хөвөө Б: 0.40 м²

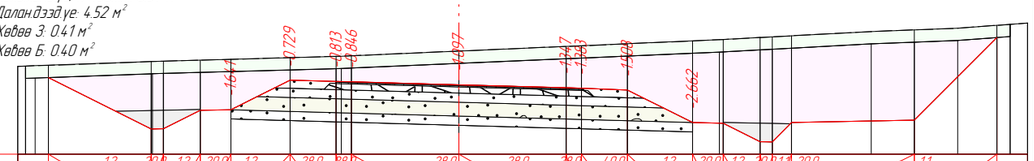

| | | | | | | | | | | | | | | | | | | |

Ухмал: 67.97 м²
Хөрс хуулалт: 13.28 м²
Б шуудуу: 0.79 м²
З шуудуу: 0.96 м²
Хучилт /2А/: 16.96 м²
Өнгө АБ, h=30mm: 0.24 м²
Суурь АБ, h=40mm : 0.32 м²

Бут чул суурь, h=200mm: 1.72 м²
Зохист шир хай, h=300mm: 3.79 м²
Хөлд хамг үе, h=450mm: 6.37 м²
Далан дээд үе: 4.52 м²
Хөвөө З: 0.41 м²
Хөвөө Б: 0.40 м²

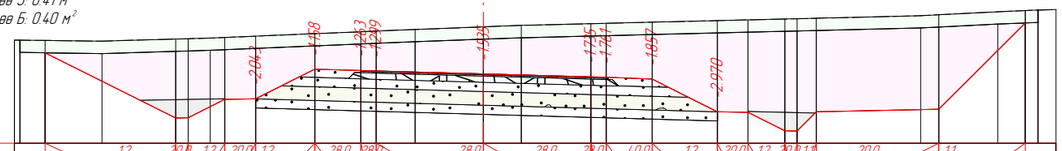

М 1:200

| | | |

Шороон далан: 3.84 м²
Ухмал: 4.20 м²
Хөрс хуулалт: 8.80 м²
Шатлан ухах: 1.00 м²
Б шуудуу: 0.78 м²
Хучилт /2А/: 16.96 м²
Өнгө АБ, h=30mm: 0.24 м²
Суурь АБ, h=40mm : 0.32 м²

Бут чул суурь, h=200mm: 1.72 м²
Захист шир хай, h=300mm: 3.79 м²
Хөлд хамг үе, h=450mm: 6.37 м²
Далан дээд үе: 4.52 м²
Хөвөө 3: 0.41 м²
Хөвөө Б: 0.40 м²

М 1:200

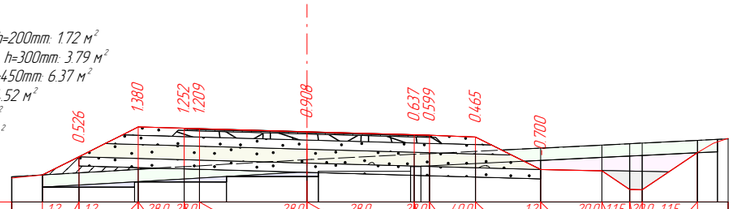

Налуу, ‰, урт, м	12	12	28.0	28.0	28.0	28.0	28.0	40.0	12	20.0	11.5	20.0	11.5		
	8.62	7.43	5.5	4.0	35	35	4.0	5.5	7.62	9.62	10.53	10.93	12.74		
Төлөвлөлтийн түвшин, м	878.646	879.241	880.207	880.165 880.151	**880.053**	879.955 879.941	879.881	878.819	878.779	878.174	879.370				
Z-түвшин, м	878.646	878.715	878.826	878.913 878.94.2	**879.945**	879.317 879.34.2	879.45	879.519	879.617	879.662	879.770				
Зай, м	11.31	8.62	7.43	5.5	3.5	3.5	5.5	7.62	9.62	10.53	12.74	14.06			

ПК 60+040.00

Шороон далан: 13.50 м²
Ухмал: 1.27 м²
Хөрс хуулалт: 7.05 м²
Шатлан ухах: 1.38 м²
Б шуудуу: 0.78 м²
Хучилт /2А/: 16.96 м²
Өнгө АБ, h=30mm: 0.24 м²
Суурь АБ, h=40mm : 0.32 м²

Бут чул суурь, h=200mm: 1.72 м²
Захист шир хай, h=300mm: 3.79 м²
Хөлд хамг үе, h=450mm: 6.37 м²
Далан дээд үе: 4.52 м²
Хөвөө 3: 0.41 м²
Хөвөө Б: 0.40 м²

М 1:200

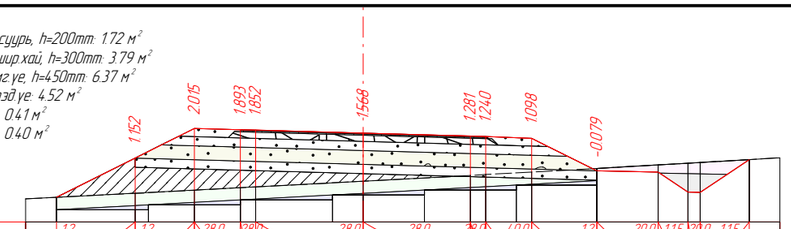

Налуу, ‰, урт, м	12	12	28.0	28.0	28.0	28.0	28.0	40.0	12	20.0	11.5	20.0	11.5		
	10.0	7.43	5.5	4.0	35	35	4.0	5.5	7.62	9.62	10.6	11.0	12.59		
Төлөвлөлтийн түвшин, м	877.563	878.847	879.813	879.771 879.757	**879.659**	879.561 879.547	879.487	878.426	878.386	877.736	878.793				
Z-түвшин, м	877.563	877.689	877.798	877.878 877.905	**878.091**	878.280 878.307	878.389	878.489	878.621	878.677	878.793				
Зай, м	13.61	10.0	7.43	5.5	3.5	3.5	5.5	7.35	9.62	10.6	12.59	15.16			

ПК 60+060.00

Шороон далан: 15.58 м²
Ухмал: 0.90 м²
Хөрс хуулалт: 7.16 м²
Шатлан ухах: 1.46 м²
Б шуудуу: 0.78 м²
Хучилт /2А/: 16.96 м²
Өнгө АБ, h=30mm: 0.24 м²
Суурь АБ, h=40mm : 0.32 м²

Бут чул суурь, h=200mm: 1.72 м²
Захист шир хай, h=300mm: 3.79 м²
Хөлд хамг үе, h=450mm: 6.37 м²
Далан дээд үе: 4.52 м²
Хөвөө 3: 0.41 м²
Хөвөө Б: 0.40 м²

М 1:200

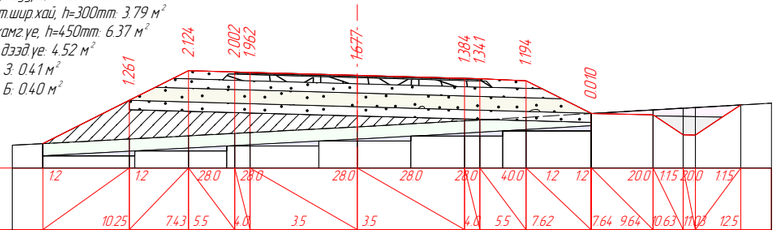

Налуу, ‰, урт, м	12	12	28.0	28.0	28.0	28.0	28.0	40.0	12	12	20.0	11.5	20.0	11.5	
	10.25	7.43	5.5	4.0	35	35	4.0	5.5	7.62	7.64	9.64	10.63	11.03	12.5	
Төлөвлөлтийн түвшин, м	877.354	878.765	879.731	879.689 879.675	**879.577**	879.479 879.465	879.405	878.344	878.295	877.638	878.617				
Z-түвшин, м	877.354	877.504	877.607	877.687 877.713	**877.900** 877.923	878.009	878.095 878.124	878.211	878.334	878.451	878.508	878.617			
Зай, м	11.3	10.25	7.43	5.5	3.5	2.01	3.5	5.5	7.62	9.64	10.63	12.5	15.08		

ПК 60+064.47

Шороон далан: 18.58 м²
Ухмал: 0.70 м²
Хөрс хуулалт: 7.40 м²
Шатлан ухах: 1.49 м²
Б шуудуу: 0.78 м²
Хучилт /2А/: 16.93 м²
Өнгө АБ, h=30mm: 0.24 м²
Суурь АБ, h=40mm : 0.32 м²

Бут чул суурь, h=200mm: 1.72 м²
Захист шир хай, h=300mm: 3.79 м²
Хөлд хамг үе, h=450mm: 6.36 м²
Далан дээд үе: 4.51 м²
Хөвөө 3: 0.42 м²
Хөвөө Б: 0.38 м²

М 1:200

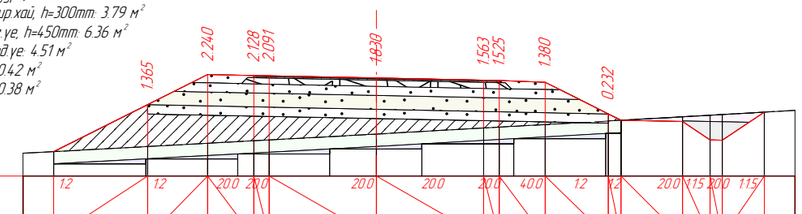

Налуу, ‰, урт, м	12	12	20.0	20.0	20.0	20.0	20.0	40.0	12	12	20.0	11.5	20.0	11.5	
	10.52	7.46	5.5	4.0	35	35	4.0	5.5	7.56	7.98	9.98	10.88	11.28	12.65	
Төлөвлөлтийн түвшин, м	876.990	878.519	879.500	879.470 879.460	**879.390**	879.320 879.310	879.250	878.219	877.971	877.371	878.275				
Z-түвшин, м	876.990	877.154	877.208	877.260	877.34.2 877.369	**877.560** 877.595	877.757 877.785	877.870	877.975 878.011	878.124	878.175	878.275			
Зай, м	11.8	10.52	7.46	6.46	5.5	3.5	0.64	3.5	5.5	7.34	9.98	10.88	12.65	14.58	

ПК 60+075.13

Шороон далан: 19.75 м²
Ухмал: 0.70 м²
Хөрс хуулалт: 7.49 м²
Шатлан ухах: 1.51 м²
Б шуудуу: 0.78 м²
Хучилт /2А/: 16.94 м²
Өнгө АБ, h=30mm: 0.24 м²
Суурь АБ, h=40mm : 0.32 м²

Бут чул суурь, h=200mm: 1.72 м²
Захист шир хай, h=300mm: 3.79 м²
Хөлд хамг үе, h=450mm: 6.36 м²
Далан дээд үе: 4.51 м²
Хөвөө 3: 0.42 м²
Хөвөө Б: 0.38 м²

М 1:200

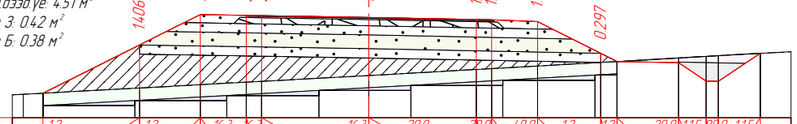

Налуу, ‰, урт, м	12	12	16.3	16.3	16.3	20.0	20.0	40.0	12	12	20.0	11.5	20.0	11.5	
	10.63	7.48	5.5	4.0	35	35	4.0	5.5	7.56	8.3	10.1	11.0	11.4	12.77	
Төлөвлөлтийн түвшин, м	876.834	878.411	879.399	879.374 879.366	**879.309**	879.239 879.229	879.169	878.138 877.871	877.831	877.231	878.135				
Z-түвшин, м	876.799 876.834 876.864	877.006	877.113	877.195 877.223	**877.413**	877.453	877.512	877.610 877.639	877.723	877.840 877.871	877.984	878.035	878.135		
Зай, м	11.27	10.07	7.48	5.5	3.5	0.73	1.77	3.5	5.5	7.56	10.1	11.0	12.77	14.26	

ПК 60+080.00

Шороон далан: 23.15 м²
Ухмал: 0.56 м²
Хөрс хуулалт: 7.79 м²
Шатлан ухах: 1.34 м²
Б шуудуу: 0.78 м²
Хучилт /2А/: 16.99 м²
Өнгө АБ, h=30mm: 0.24 м²
Суурь АБ, h=40mm : 0.32 м²

Бут чул суурь, h=200mm: 1.72 м²
Захист шир хай, h=300mm: 3.80 м²
Хөлд хамг үе, h=450mm: 6.38 м²
Далан дээд үе: 4.53 м²
Хөвөө 3: 0.42 м²
Хөвөө Б: 0.38 м²

М 1:200

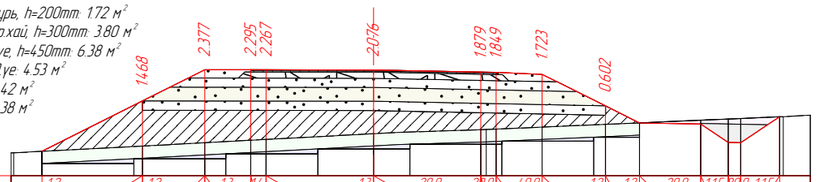

Налуу, ‰, урт, м	12	12	13	14	13	20.0	20.0	40.0	12	12	20.0	11.5	20.0	11.5	
	10.82	7.53	5.5	4.0	35	35	4.0	5.5	7.56	8.67	10.67	11.57	11.97	13.24	
Төлөвлөлтийн түвшин, м	876.353	877.993	879.010	879.008 879.008	**879.003**	878.933 878.923	878.863	877.832	877.278	877.238	876.638	877.477			
Z-түвшин, м	876.305 876.353	876.448	876.525	876.634	876.713 876.740	**876.926**	876.973	877.054 877.074	877.139	877.229	877.278	877.365	877.404	877.477	
Зай, м	11.74	10.82	8.99	7.53	5.5	3.5	0.87	3.5	5.5	7.56	8.67	10.67	11.57	13.24	14.76

ПК 60+100.00

Өөрчлөлт №			Захиалагч:	Захиалагч:	Зураг төслийн байгууллага:	Зөвлөх инженер	У. ПҮРЭВЖАВ	Гүүр хоолойн инженер	М. МӨНХ-ОРГИЛ	СЭЛЭНГЭ АЙМГИЙН БАРУУНБҮРЭН-ОРХОНТУУЛ-ЦЭЭЛ ЧИГЛЭЛИЙН ХАТУУ ХУЧИЛТТАЙ АВТО ЗАМЫН АЖЛЫН ЗҮРАГ (ПК50+000-ПК107+588)	Хөндлөн огтлол	Масштаб	Шифр	Хуудасны №
Огноо			БАРИЛГА, ХОТ БАЙГУУЛАЛТЫН ЯАМ	ЗАМ, ТЭЭВРИЙН ХӨГЖЛИЙН ЯАМ	"АВАРГА ЗАМ" ХХК	Төслийн инженер	С. БАТСҮХ	Замын инженер	П. ЭНХБАЯР		60+040.000	1:200	AVZ/BOT/03-2022	72
Тайлбар						Шалгасан инженер	Г. ЧИНТӨГС	Геодезийн инженер	Э. БАТБОЛД					

Шороон далан: 23.17 м²
Ухмал: 0.56 м²
Хөрс хуулалт: 7.80 м²
Шатлан ухах: 1.31 м²
Б шуудуу: 0.78 м²
Хучилт /2А/: 16.99 м²
Өнгө АБ, h=30mm: 0.24 м²
Суурь АБ, h=40mm : 0.32 м²

Бут чул суурь, h=200mm: 1.72 м²
Зохист шир хай, h=300mm: 3.80 м²
Хөлд хамг үе, h=450mm: 6.38 м²
Далан дээд үе: 4.53 м²
Хөвөө 3: 0.42 м²
Хөвөө Б: 0.38 м²

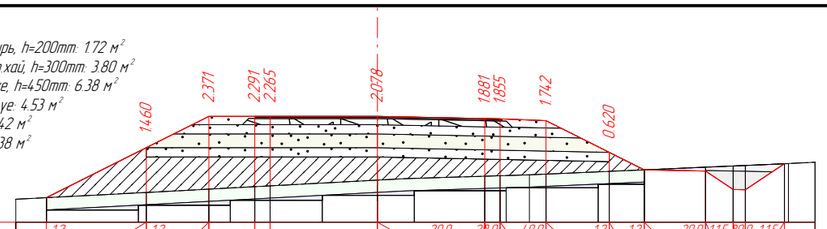

М 1:200

Тэслийн өгөгдөл	Налуу, ‰, урт, м	1.2	10.8	1.2	7.54	5.5	4.0	3.5	3.5	2.0	4.0	5.5	7.56	1.2	8.7	1.2	10.7	2.0	1.16	2.00	1.20	2.00	1.15	13.28					
	Төлөвлөлтийн түвшин, м	876.328		877.957		878.977		878.977 878.977		**878.977**		878.907 878.897		878.837		877.806		877.235		877.195		876.595		877.435					
Газрын өгөгдөл	Z-түвшин, м	876.328		876.498		876.606		876.686 876.713		**876.899**	876.945	877.027 877.042		877.072 877.096		877.186		877.235		877.323		877.362		877.435					
	Зай, м	11.95	10.8		7.51		5.5		3.5		0.86	3.5		4.96		7.56	8.7	10.7	1.16		1.20	13.28		16.95					

ПК 60+101.80

Шороон далан: 21.81 м²
Ухмал: 0.43 м²
Хөрс хуулалт: 7.73 м²
Шатлан ухах: 1.15 м²
Б шуудуу: 0.78 м²
Хучилт /2А/: 17.03 м²
Өнгө АБ, h=30mm: 0.24 м²
Суурь АБ, h=40mm : 0.32 м²

Бут чул суурь, h=200mm: 1.72 м²
Зохист шир хай, h=300mm: 3.80 м²
Хөлд хамг үе, h=450mm: 6.40 м²
Далан дээд үе: 4.55 м²
Хөвөө 3: 0.42 м²
Хөвөө Б: 0.38 м²

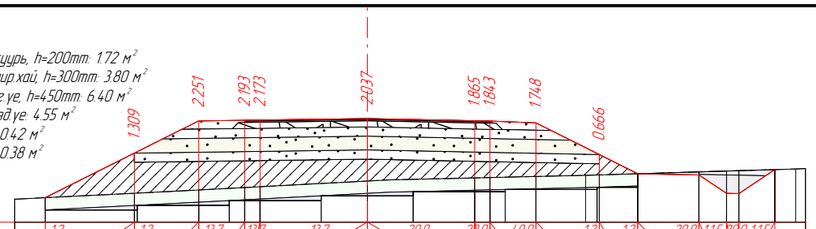

М 1:200

Тэслийн өгөгдөл	Налуу, ‰, урт, м	1.2	10.51	1.2	7.6	5.5	4.0	3.5	3.5	1.3.7	1.3.7	1.3.7	2.0.0	2.0.0	4.0.0	1.2	1.2	2.0.0	1.15	2.0.0	1.15								
	Төлөвлөлтийн түвшин, м	876.162		877.617		878.665		878.686 878.693		**878.740**		878.670 878.660		878.600		877.569		876.942		876.902		876.302		877.077					
Газрын өгөгдөл	Z-түвшин, м	876.162		876.307		876.371	876.414	876.493 876.519		**876.703**	876.741	876.806 876.817		876.852		876.890 876.903		876.942		877.002		877.030		877.077 877.098					
	Зай, м	14.09	10.51		7.6	6.32	5.5		3.5		0.72	3.5		5.5	7.12		8.82		10.82		11.72		13.29	13.97					

ПК 60+120.00

Шороон далан: 20.18 м²
Ухмал: 0.36 м²
Хөрс хуулалт: 7.60 м²
Шатлан ухах: 1.10 м²
Б шуудуу: 0.78 м²
Хучилт /2А/: 17.06 м²
Өнгө АБ, h=30mm: 0.24 м²
Суурь АБ, h=40mm : 0.32 м²

Бут чул суурь, h=200mm: 1.72 м²
Зохист шир хай, h=300mm: 3.81 м²
Хөлд хамг үе, h=450mm: 6.41 м²
Далан дээд үе: 4.56 м²
Хөвөө 3: 0.42 м²
Хөвөө Б: 0.38 м²

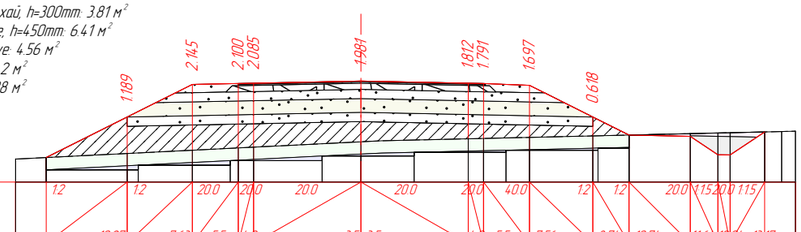

М 1:200

Тэслийн өгөгдөл	Налуу, ‰, урт, м	1.2	10.27	1.2	7.63	5.5	4.0	3.5	3.5	2.0.0	2.0.0	2.0.0	2.0.0	2.0.0	4.0.0	1.2	1.2	2.0.0	1.15	2.0.0	1.15								
	Төлөвлөлтийн түвшин, м	876.149		877.470		878.532		878.562 878.572		**878.642**		878.572 878.562		878.502		877.471		876.880		876.840		876.240		876.983					
Газрын өгөгдөл	Z-түвшин, м	876.149		876.281		876.387		876.462 876.487		**876.662** 876.695		876.760 876.771		876.806		876.851		876.880		876.927		876.948		876.983 876.996					
	Зай, м	14.46	10.27		7.63	5.5		3.5		0.67	3.5		5.5		7.51	8.74		10.74		11.64		13.17							

ПК 60+128.47

Шороон далан: 9.46 м²
Ухмал: 0.37 м²
Хөрс хуулалт: 6.64 м²
Растительный слой: 6.64 м²
Шатлан ухах: 0.68 м²
Б шуудуу: 0.78 м²
Хучилт /2А/: 16.99 м²
Өнгө АБ, h=30mm: 0.24 м²

Суурь АБ, h=40mm : 0.32 м²
Бут чул суурь, h=200mm: 1.72 м²
Зохист шир хай, h=300mm: 3.79 м²
Хөлд хамг үе, h=450mm: 6.38 м²
Далан дээд үе: 4.54 м²
Хөвөө 3: 0.38 м²
Хөвөө Б: 0.38 м²

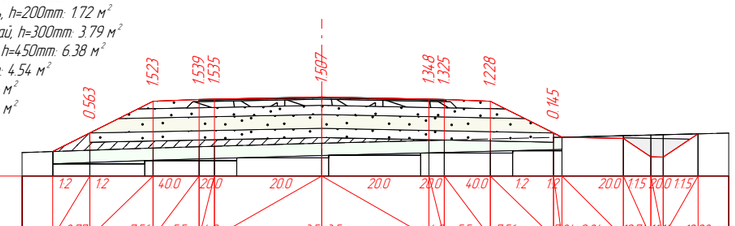

М 1:200

Тэслийн өгөгдөл	Налуу, ‰, урт, м	1.2	8.77	1.2	7.56	5.5	4.0	3.5	3.5	2.0.0	2.0.0	2.0.0	2.0.0	2.0.0	4.0.0	1.2	1.2	2.0.0	1.15	2.0.0	1.15								
	Төлөвлөлтийн түвшин, м	876.351		876.956		877.988		878.048 878.058		**878.128**		878.058 878.048		877.988		876.956		876.778		876.178		876.929							
Газрын өгөгдөл	Z-түвшин, м	876.351		876.393		876.465		876.508 876.522		876.609 **876.621**		876.710 876.722		876.744 876.760		876.811		876.868		876.891		876.929							
	Зай, м	16.55	8.77		7.56	5.46		3.5		3.5			4.88	5.5		7.56		9.84		10.74		12.28	17.0						

ПК 60+200.00

Шороон далан: 7.82 м²
Ухмал: 0.12 м²
Хөрс хуулалт: 6.49 м²
Шатлан ухах: 0.52 м²
Б шуудуу: 0.76 м²
Хучилт /2А/: 16.99 м²
Өнгө АБ, h=30mm: 0.24 м²
Суурь АБ, h=40mm : 0.32 м²

Бут чул суурь, h=200mm: 1.72 м²
Зохист шир хай, h=300mm: 3.79 м²
Хөлд хамг үе, h=450mm: 6.38 м²
Далан дээд үе: 4.54 м²
Хөвөө 3: 0.38 м²
Хөвөө Б: 0.38 м²

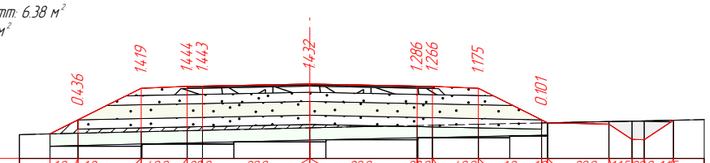

М 1:200

Тэслийн өгөгдөл	Налуу, ‰, урт, м	1.2	8.48	1.2	7.56	4.0.0	5.5	2.0.0	4.0	2.0.0	3.5	3.5	2.0.0	2.0.0	4.0	4.0.0	5.5	1.2	7.56	1.2	9.76	2.0.0	10.51	1.15	10.51	2.0.0	11.87	1.15	
	Төлөвлөлтийн түвшин, м	876.339		876.796		877.827		877.887 877.897		**877.967**		877.897 877.887		877.827		876.796		876.659		876.156		876.784							
Газрын өгөгдөл	Z-түвшин, м	876.339		876.360		876.408		876.442 876.454		**876.535**	876.561	876.611 876.621		876.652		876.695		876.740		876.756		876.784							
	Зай, м	14.37	8.48		7.56	5.5		3.5		1.13	3.5		5.5		7.56		9.76		10.51		11.87		14.84						

ПК 60+300.00

Өөрчлөлт №			Захиалагч:	Захиалагч:	Зураг төслийн байгууллага:	Зөвлөх инженер	У. ПҮРЭВЖАВ	Гүүр хоолойн инженер	М. МӨНХ-ОРГИЛ	СЭЛЭНГЭ АЙМГИЙН БАРУУНБҮРЭН-ОРХОНТУУЛ-ЦЭЭЛ ЧИГЛЭЛИЙН ХАТУУ ХУЧИЛТТАЙ АВТО ЗАМЫН АЖЛЫН ЗУРАГ (ПК50+000-ПК107+588)	Хөндлөн огтлол	Масштаб	Шифр	Хуудасны №
Огноо			БАРИЛГА, ХОТ БАЙГУУЛАЛТЫН ЯАМ	ЗАМ, ТЭЭВРИЙН ХӨГЖЛИЙН ЯАМ	"АВАРГА ЗАМ" ХХК	Төслийн инженер	С. БАТСҮХ	Замын инженер	П. ЭНХБАЯР		60+101.799	1:200	AVZ/BOT/03-2022	73
Тайлбар						Шалгасан инженер	Г. ЧИНТӨГС	Геодезийн инженер	Э. БАТБОЛД					

Шороон далан: 15.84 м²
Ухмал: 0.09 м²
Хөрс хуулалт: 7.20 м²
Шатлан ухах: 0.88 м²
Б шуудуу: 0.50 м²
Хучилт /2А/: 16.99 м²
Өнгө АБ, h=30mm: 0.24 м²

Суурь АБ, h=40mm : 0.32 м²
Бут чул суурь, h=200mm: 1.72 м²
Зохист шир хай, h=300mm: 3.79 м²
Хөлд хамгаг үе, h=450mm: 6.38 м²
Далан дээд үе: 4.54 м²
Хөвөө 3: 0.38 м²
Хөвөө Б: 0.38 м²

М 1:200

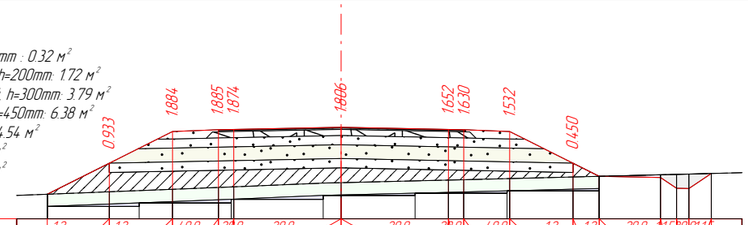

| | | |

Шороон далан: 19.88 м²
Ухмал: 0.46 м²
Хөрс хуулалт: 7.46 м²
Шатлан ухах: 0.74 м²
Б шуудуу: 0.78 м²
Хучилт /2А/: 16.99 м²
Өнгө АБ, h=30mm: 0.24 м²

Суурь АБ, h=40mm : 0.32 м²
Бут чул суурь, h=200mm: 1.72 м²
Зохист шир хай, h=300mm: 3.79 м²
Хөлд хамг үе, h=450mm: 6.38 м²
Далан дээд үе: 4.54 м²
Хөвөө 3: 0.38 м²
Хөвөө Б: 0.38 м²

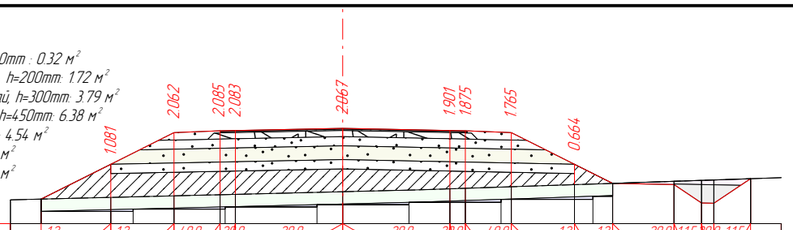

М 1:200

| | | |

Хучилт /2А/: 16.99 м²
Өнгө АБ, h=30mm: 0.24 м²
Суурь АБ, h=40mm : 0.32 м²
Бут.чул.суурь, h=200mm: 1.72 м²
Зохист.шир.хай, h=300mm: 3.79 м²
Хөлд.хамг.уе, h=450mm: 6.38 м²
Далан.дээд уе: 4.54 м²
Хөвөө 3: 0.38 м²
Хөвөө Б: 0.38 м²

Шороон далан: 4.82 м²
Ухмал: 0.75 м²
Хөрс хуулалт: 8.53 м²
Шатлан ухах: 0.99 м²
Б шуудуу: 0.78 м²

М 1:200

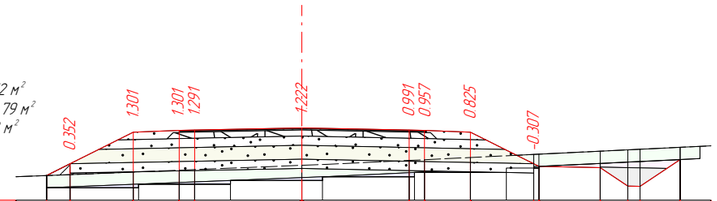

Тэслийн өгөгдөл	Налуу, ‰, урт, м	12	12	40.0	20.0	20.0				20.0	20.0	40.0		12	12	20.0	11.5	20.0	11.5					
		8.33		7.56	5.5	4.0		3.5		3.5		4.0	5.5	7.56		7.73	9.73	10.63	11.03	12.34				
	Төлөвлөлтийн түвшин, м	887.071	887.454	888.485	888.545 888.555			**888.625**			888.555 888.545		888.485		887.454 887.369		887.329		886.729 886.721		887.593			
Газрын өгөгдөл	Z-түвшин, м	887.071	887.102		887.184	887.244 887.264		**887.404**			887.564 887.588		887.660		887.761 887.769		887.866		887.910 887.929		887.993			
	Зай, м		8.33	7.56	5.5	4.0		3.5		3.5		4.0	5.5	7.56		7.73	9.73	10.63	11.03	12.34				

ПК 61+600.00

Хучилт /2А/: 16.99 м²
Өнгө АБ, h=30mm: 0.24 м²
Суурь АБ, h=40mm : 0.32 м²
Бут.чул.суурь, h=200mm: 1.72 м²
Зохист.шир.хай, h=300mm: 3.79 м²
Хөлд.хамг.уе, h=450mm: 6.38 м²
Далан.дээд уе: 4.54 м²
Хөвөө 3: 0.38 м²
Хөвөө Б: 0.38 м²

Шороон далан: 7.18 м²
Ухмал: 0.74 м²
Хөрс хуулалт: 8.76 м²
Шатлан ухах: 1.24 м²
Б шуудуу: 0.78 м²

М 1:200

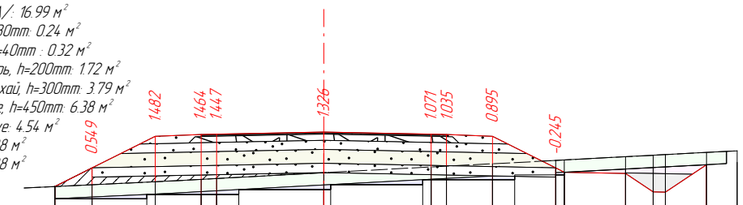

Тэслийн өгөгдөл	Налуу, ‰, урт, м	12	12	40.0	20.0	20.0				20.0	20.0	40.0		12	12	20.0	11.5	20.0	11.5					
		8.78		7.56	5.5	4.0		3.5		3.5		4.0	5.5	7.56		7.84	9.84	10.74	11.14	12.48				
	Төлөвлөлтийн түвшин, м	889.486	890.093		891.124	891.184 891.194		**891.264**			891.194 891.184		891.124		890.093 889.953		889.913		889.313 889.305		890.199			
Газрын өгөгдөл	Z-түвшин, м	889.486	889.544		889.964.2	889.720 889.747		**889.938**			890.123 890.150		890.229		890.338 890.353		890.459		890.506 890.528		890.599			
	Зай, м		8.78	7.56	5.5	4.0		3.5		3.5		4.0	5.5	7.56		7.84	9.84	10.74	11.14	12.48		32.75		

ПК 61+700.00

Хучилт /2А/: 16.58 м²
Өнгө АБ, h=30mm: 0.24 м²
Суурь АБ, h=40mm : 0.32 м²
Бут.чул.суурь, h=200mm: 1.72 м²
Зохист.шир.хай, h=300mm: 3.72 м²
Хөлд.хамг.уе, h=450mm: 6.20 м²
Далан.дээд уе: 4.38 м²
Хөвөө 3: 0.37 м²
Хөвөө Б: 0.38 м²

Шороон далан: 27.32 м²
Ухмал: 0.75 м²
Хөрс хуулалт: 7.56 м²
Шатлан ухах: 1.67 м²
Б шуудуу: 0.78 м²

М 1:200

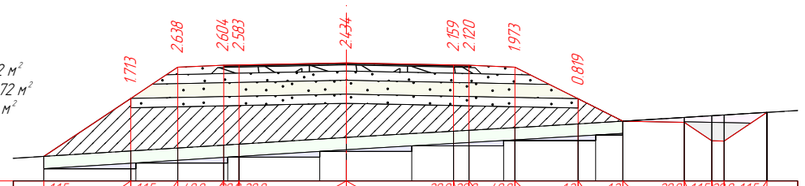

Тэслийн өгөгдөл	Налуу, ‰, урт, м	11.5	11.5	40.0	20.0	20.0				20.0	20.0	40.0		12	12	20.0	11.5	20.0	11.5					
		9.87		7.03	5.5	4.0		3.5		3.5		4.0	5.5	7.56		9.02	11.02	11.92	12.32	13.72				
	Төлөвлөлтийн түвшин, м	890.852		892.743	893.763	893.823 893.833		**893.903**			893.833 893.823		893.763		892.732		892.002		891.962 891.362 891.354		892.287			
Газрын өгөгдөл	Z-түвшин, м	890.852		891.029	891.125	891.219 891.250		**891.469**			891.674 891.703		891.790		891.913		892.002		892.123 892.177 892.202		892.287			
	Зай, м		9.87	7.03	5.5	4.0		3.5		3.5		4.0	5.5	7.56		9.02	11.02	11.92	12.32	13.72				

ПК 61+800.00

Хучилт /2А/: 17.06 м²
Өнгө АБ, h=30mm: 0.24 м²
Суурь АБ, h=40mm : 0.32 м²
Бут.чул.суурь, h=200mm: 1.72 м²
Зохист.шир.хай, h=300mm: 3.81 м²
Хөлд.хамг.уе, h=450mm: 6.41 м²
Далан.дээд уе: 4.56 м²
Хөвөө 3: 0.42 м²
Хөвөө Б: 0.38 м²

Шороон далан: 16.79 м²
Ухмал: 1.18 м²
Хөрс хуулалт: 9.75 м²
Шатлан ухах: 2.61 м²
Б шуудуу: 0.78 м²

М 1:200

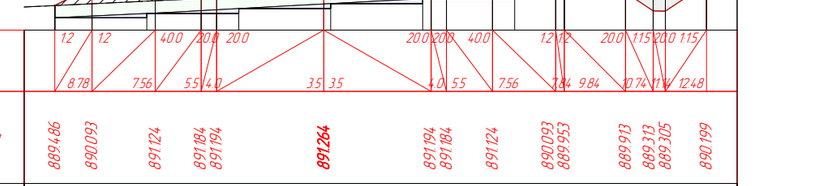

Тэслийн өгөгдөл	Налуу, ‰, урт, м	12	12	40.0	20.0	20.0				20.0	20.0	40.0		12	12	20.0	11.5	20.0	11.5					
		10.76		7.63	5.5	4.0		3.5		3.5		4.0	5.5	7.56		7.92	9.92	10.82	11.22	12.91				
	Төлөвлөлтийн түвшин, м	896.949		898.514	899.577	899.607 899.617		**899.687**			899.617 899.607		899.547		898.515 898.338		898.298		897.698 897.690		898.818			
Газрын өгөгдөл	Z-түвшин, м	896.949		897.248	897.450	897.591 897.639		**897.976**			898.313 898.361		898.505		898.704 898.738		898.930		899.017 899.055		899.218			
	Зай, м		10.76	7.63	5.5	4.0		3.5		3.5		4.0	5.5	7.56		7.92	9.92	10.82	11.22	12.91				

ПК 61+900.00

Хучилт /2А/: 16.99 м²
Өнгө АБ, h=30mm: 0.24 м²
Суурь АБ, h=40mm : 0.32 м²
Бут.чул.суурь, h=200mm: 1.72 м²
Зохист.шир.хай, h=300mm: 3.79 м²
Хөлд.хамг.уе, h=450mm: 6.38 м²
Далан.дээд уе: 4.54 м²
Хөвөө 3: 0.38 м²
Хөвөө Б: 0.38 м²

Шороон далан: 14.40 м²
Ухмал: 1.11 м²
Хөрс хуулалт: 9.53 м²
Шатлан ухах: 2.52 м²
Б шуудуу: 0.78 м²

М 1:200

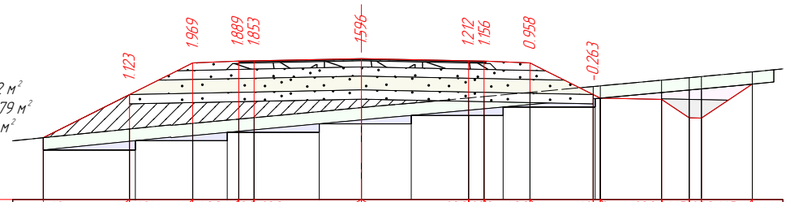

Тэслийн өгөгдөл	Налуу, ‰, урт, м	12	12	40.0	20.0	20.0				20.0	20.0	40.0		12	12	20.0	11.5	20.0	11.5					
		10.37		7.56	5.5	4.0		3.5		3.5		4.0	5.5	7.56		7.79	9.79	10.69	11.09	12.75				
	Төлөвлөлтийн түвшин, м	896.604		898.010	899.041	899.101 899.111		**899.181**			899.111 899.101		899.041		898.010 897.894		897.854		897.254 897.246		898.352			
Газрын өгөгдөл	Z-түвшин, м	896.604		896.886	897.072	897.212 897.258		**897.585**			897.899 897.945		898.083		898.273 898.294		898.478		898.561 898.598		898.752			
	Зай, м		10.37	7.56	5.5	4.0		3.5		3.5		4.0	5.5	7.56		7.79	9.79	10.69	11.09	12.75				

ПК 62+000.00

Хучилт /2А/: 17.06 м²
Өнгө АБ, h=30mm: 0.24 м²
Суурь АБ, h=40mm : 0.32 м²
Бут.чул.суурь, h=200mm: 1.72 м²
Зохист.шир.хай, h=300mm: 3.81 м²
Хөлд.хамг.уе, h=450mm: 6.41 м²
Далан.дээд уе: 4.56 м²
Хөвөө 3: 0.42 м²
Хөвөө Б: 0.38 м²

Шороон далан: 16.79 м²
Ухмал: 1.18 м²
Хөрс хуулалт: 9.75 м²
Шатлан ухах: 2.61 м²
Б шуудуу: 0.78 м²

М 1:200

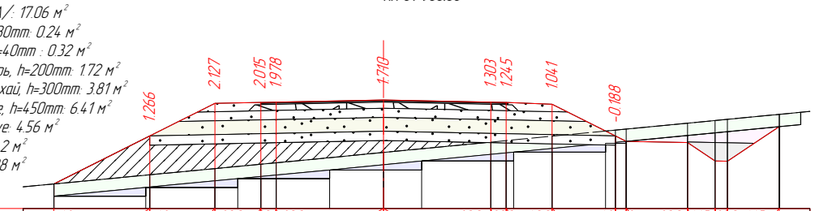

Тэслийн өгөгдөл	Налуу, ‰, урт, м	12	12	40.0	20.0	20.0				20.0	20.0	40.0		12	12	20.0	11.5	20.0	11.5					
		10.76		7.63	5.5	4.0		3.5		3.5		4.0	5.5	7.56		7.92	9.92	10.82	11.22	12.91				
	Төлөвлөлтийн түвшин, м	896.949		898.514	899.577	899.607 899.617		**899.687**			899.617 899.607		899.547		898.515 898.338		898.298		897.698 897.690		898.818			
Газрын өгөгдөл	Z-түвшин, м	896.949		897.248	897.450	897.591 897.639		**897.976**			898.313 898.361		898.505		898.704 898.738		898.930		899.017 899.055		899.218			
	Зай, м		10.76	7.63	5.5	4.0		3.5		3.5		4.0	5.5	7.56		7.92	9.92	10.82	11.22	12.91				

ПК 62+019.17

Өөрчлөлт №			Захиалагч:	Захиалагч:	Зураг төслийн байгууллага:	Зөвлөх инженер	У. ПҮРЭВЖАВ	Гүүр хоолойн инженер	М. МӨНХ-ОРГИЛ	СЭЛЭНГЭ АЙМГИЙН БАРУУНБҮРЭН-ОРХОНТУУЛ-ЦЭЭЛ ЧИГЛЭЛИЙН ХАТУУ ХУЧИЛТТАЙ АВТО ЗАМЫН АЖЛЫН ЗУРАГ (ПК50+000-ПК107+588)	Хөндлөн огтлол	Масштаб	Шифр	Хуудасны №
Огноо			БАРИЛГА, ХОТ БАЙГУУЛАЛТЫН ЯАМ	ЗАМ, ТЭЭВРИЙН ХӨГЖЛИЙН ЯАМ	"АВАРГА ЗАМ" ХХК	Төслийн инженер	С. БАТСҮХ	Замын инженер	П. СҮНДЭРЬЯА						
Тайлбар						Шалгасан инженер	Г. ЧИНТӨГС	Геодезийн инженер	Э. БАТБОЛД		61+600.000	1:200	AVZ/BOT/03-2022	76	

Шороон далан: 16.87 м²
Ухмал: 1.18 м²
Хөрс хуулалт: 9.75 м²
Шатлан ухах: 2.61 м²
Б шуудуу: 0.78 м²
Хучилт /2А/: 17.05 м²
Өнгө АБ, h=30mm: 0.24 м²

Суурь АБ, h=40mm : 0.32 м²
Бут.чул.суурь, h=200mm: 1.72 м²
Зохист.шир.хай, h=300mm: 3.81 м²
Хөлд.хамг.үе, h=450mm: 6.41 м²
Далан.дээд үе: 4.56 м²
Хөвөө 3: 0.42 м²
Хөвөө Б: 0.38 м²

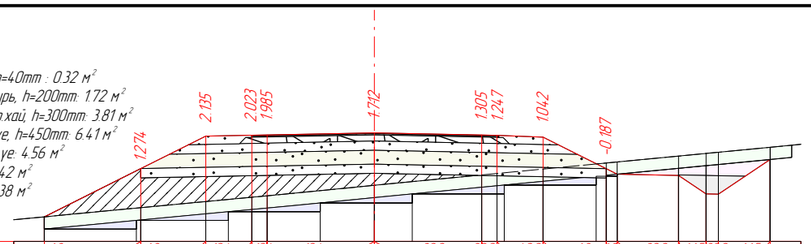

М 1:200

| | | |

Шороон далан: 17.29 м²
Ухмал: 3.12 м²
Хөрс хуулалт: 10.16 м²
Шатлан ухах: 2.76 м²
Б шуудуу: 0.78 м²
Хучилт /2А/: 17.09 м²
Өнгө АБ, h=30mm: 0.25 м²

Суурь АБ, h=40mm : 0.33 м²
Бут чул суурь, h=200mm: 1.78 м²
Захист шир.хай, h=300mm: 3.81 м²
Хөлд.хамг.үе, h=450mm: 6.39 м²
Далан дээд үе: 4.53 м²
Хөвөө 3: 0.41 м²
Хөвөө Б: 0.34 м²

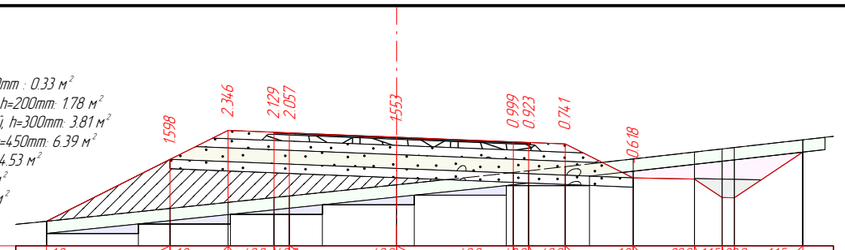

М 1:200

Таслийн өгөгдөл	Налуу, ‰, урт, м	1.2	11.42	1.2	7.39	4.0	5.5	4.0	3.5	4.0	3.81	4.0	4.31	4.0	5.5	4.0	7.72	1.2	9.72	2.0	10.62	1.15	11.02	2.0	13.25	1.15
	Төлөвлөлтийн түвшин, м	899.001		901.018		901.962		901.902 901.882		**901.742**		901.590 901.570		901.522		900.413		900.373		899.773 899.765		901.255			
Газрын өгөгдөл	Z-түвшин, м	899.001		899.420		899.617		899.773 899.825		**900.189**		900.591 900.647		900.781		901.031		901.256		901.358 901.403		901.655			
	Зай, м		11.42		7.39		5.5	4.0	3.5		3.81		4.31		5.5		7.72		9.72		10.62		11.02		13.25	

ПК 62+099.17

Шороон далан: 17.16 м²
Ухмал: 3.17 м²
Хөрс хуулалт: 10.15 м²
Шатлан ухах: 2.74 м²
Б шуудуу: 0.78 м²
Хучилт /2А/: 17.09 м²
Өнгө АБ, h=30mm: 0.25 м²

Суурь АБ, h=40mm : 0.33 м²
Бут чул суурь, h=200mm: 1.78 м²
Захист шир.хай, h=300mm: 3.81 м²
Хөлд.хамг.үе, h=450mm: 6.39 м²
Далан дээд үе: 4.53 м²
Хөвөө 3: 0.41 м²
Хөвөө Б: 0.34 м²

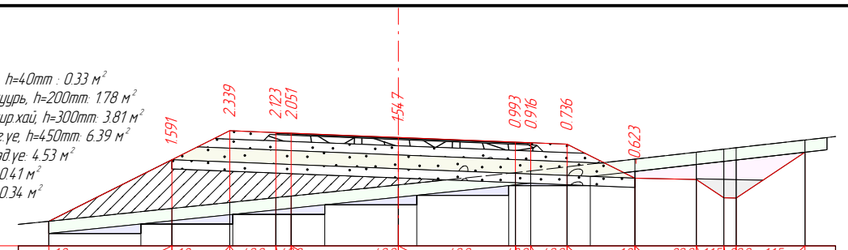

М 1:200

Таслийн өгөгдөл	Налуу, ‰, урт, м	1.2	11.4	1.2	7.39	4.0	5.5	4.0	3.5	4.0	3.82	4.0	4.32	4.0	5.5	4.0	7.72	1.2	9.72	2.0	10.62	1.15	11.02	2.0	13.26	1.15
	Төлөвлөлтийн түвшин, м	899.032		901.039		901.983		901.923 901.903		**901.763**		901.610 901.590		901.543		900.434		900.394		899.794 899.786		901.281			
Газрын өгөгдөл	Z-түвшин, м	899.032		899.447		899.644		899.800 899.852		**900.216**		900.618 900.674		900.807		901.057		901.282		901.384 901.429		901.681			
	Зай, м		11.4		7.39		5.5	4.0	3.5		3.82		4.32		5.5		7.72		9.72		10.62		11.02		13.26	

ПК 62+100.00

Шороон далан: 13.98 м²
Ухмал: 5.03 м²
Хөрс хуулалт: 10.10 м²
Шатлан ухах: 2.39 м²
Б шуудуу: 0.78 м²
Хучилт /2А/: 17.20 м²
Өнгө АБ, h=30mm: 0.26 м²

Суурь АБ, h=40mm : 0.34 м²
Бут чул суурь, h=200mm: 1.83 м²
Захист шир.хай, h=300mm: 3.82 м²
Хөлд.хамг.үе, h=450mm: 6.41 м²
Далан дээд үе: 4.54 м²
Хөвөө 3: 0.41 м²
Хөвөө Б: 0.29 м²

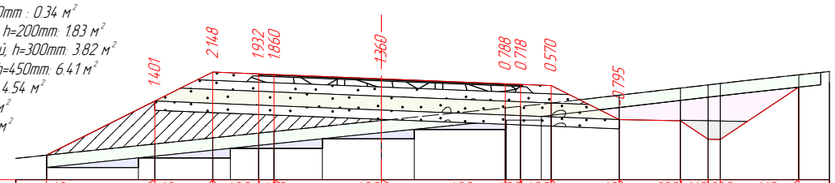

М 1:200

Таслийн өгөгдөл	Налуу, ‰, урт, м	1.2	10.92	1.2	7.39	4.0	5.5	4.0	3.5	4.0	4.04	4.0	4.54	4.0	5.54	4.0	7.76	1.2	9.76	2.0	10.66	1.15	11.06	2.0	13.62	1.15
	Төлөвлөлтийн түвшин, м	899.770		901.538		902.482		902.422 902.402		**902.262**		902.100 902.080		902.040		900.932		900.892		900.292 900.284		901.990			
Газрын өгөгдөл	Z-түвшин, м	899.770		900.137		900.334		900.490 900.542		**900.903**		901.312 901.363		901.471		901.727		901.958		902.062 902.108		902.390			
	Зай, м		10.92		7.39		5.5	4.0	3.5		4.04		4.54		5.54		7.76		9.76		10.66		11.06		13.62		26.35

ПК 62+120.00

Шороон далан: 13.29 м²
Ухмал: 5.62 м²
Хөрс хуулалт: 10.18 м²
Шатлан ухах: 2.34 м²
Б шуудуу: 0.78 м²
Хучилт /2А/: 17.47 м²
Өнгө АБ, h=30mm: 0.26 м²

Суурь АБ, h=40mm : 0.35 м²
Бут чул суурь, h=200mm: 1.87 м²
Захист шир.хай, h=300mm: 3.88 м²
Хөлд.хамг.үе, h=450mm: 6.50 м²
Далан дээд үе: 4.61 м²
Хөвөө 3: 0.41 м²
Хөвөө Б: 0.29 м²

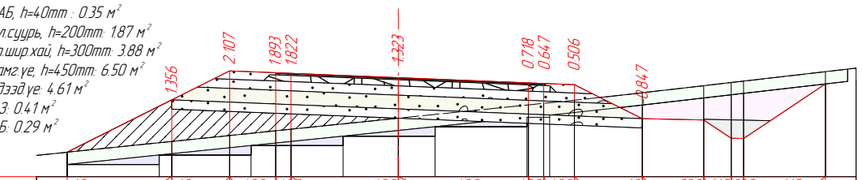

М 1:200

Таслийн өгөгдөл	Налуу, ‰, урт, м	1.2	10.8	1.2	7.39	4.0	5.5	4.0	3.5	4.0	4.24	4.0	4.74	4.0	5.74	4.0	7.96	1.2	9.96	2.0	10.86	1.15	11.26	2.0	13.93	1.15
	Төлөвлөлтийн түвшин, м	900.324		902.031		902.975		902.915 902.895		**902.755**		902.585 902.565		902.525		901.417		901.377		900.777 900.769		902.550			
Газрын өгөгдөл	Z-түвшин, м	900.324		900.674		900.868		901.022 901.073		**901.432**		901.867 901.918		902.019		902.263		902.493		902.597 902.643		902.950			
	Зай, м		10.8		7.39		5.5	4.0	3.5		4.24		4.74		5.74		7.96		9.96		10.86		11.26		13.93		57.1

ПК 62+140.00

Шороон далан: 11.22 м²
Ухмал: 7.79 м²
Хөрс хуулалт: 10.28 м²
Шатлан ухах: 2.20 м²
Б шуудуу: 0.78 м²
Хучилт /2А/: 17.64 м²
Өнгө АБ, h=30mm: 0.27 м²

Суурь АБ, h=40mm : 0.35 м²
Бут чул суурь, h=200mm: 1.89 м²
Захист шир.хай, h=300mm: 3.92 м²
Хөлд.хамг.үе, h=450mm: 6.56 м²
Далан дээд үе: 4.64 м²
Хөвөө 3: 0.41 м²
Хөвөө Б: 0.29 м²

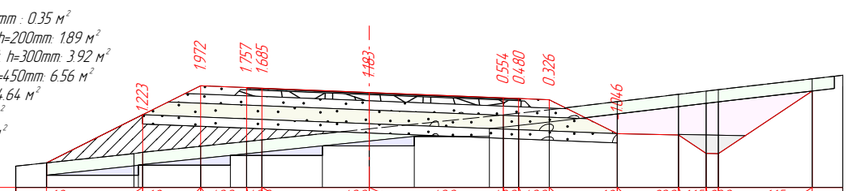

М 1:200

Таслийн өгөгдөл	Налуу, ‰, урт, м	1.2	10.53	1.2	7.39	4.0	5.5	4.0	3.5	4.0	4.37	4.0	4.87	4.0	5.87	4.0	8.09	1.2	10.09	2.0	10.99	1.15	11.39	2.0	14.45	1.15
	Төлөвлөлтийн түвшин, м	900.948		902.518		903.462		903.402 903.382		**903.242**		903.068 903.048		903.008		901.899		901.859		901.259 901.251		903.290			
Газрын өгөгдөл	Z-түвшин, м	900.948		901.251 901.295		901.490		901.645 901.697		**902.059**		902.544 902.568		902.681		902.945		903.183		903.290 903.338		903.690			
	Зай, м	44.07	10.53	7.67	7.39	5.5	4.0	3.5	4.37		4.37		4.87		5.87		8.09		10.09		10.99		11.39		14.45		27.25

ПК 62+160.00

Шороон далан: 11.72 м²
Ухмал: 8.38 м²
Хөрс хуулалт: 10.42 м²
Шатлан ухах: 2.43 м²
Б шуудуу: 0.78 м²
Хучилт /2А/: 17.67 м²
Өнгө АБ, h=30mm: 0.27 м²

Суурь АБ, h=40mm : 0.36 м²
Бут чул суурь, h=200mm: 1.90 м²
Захист шир.хай, h=300mm: 3.93 м²
Хөлд.хамг.үе, h=450mm: 6.57 м²
Далан дээд үе: 4.65 м²
Хөвөө 3: 0.41 м²
Хөвөө Б: 0.29 м²

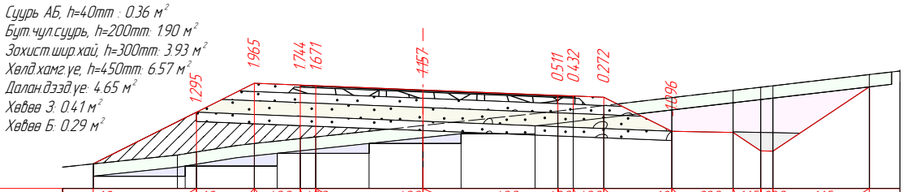

М 1:200

Таслийн өгөгдөл	Налуу, ‰, урт, м	1.2	10.76	1.2	7.39	4.0	5.5	4.0	3.5	4.0	4.4	4.0	4.9	4.0	5.9	4.0	8.12	1.2	10.12	2.0	11.02	1.15	11.42	2.0	14.56	1.15
	Төлөвлөлтийн түвшин, м	901.167		902.851		903.796		903.736 903.716		**903.576**		903.400 903.380		903.340		902.231		902.191		901.591 901.583		903.679			
Газрын өгөгдөл	Z-түвшин, м	901.167		901.457 901.556		901.831		901.992 902.045		**902.419**		902.889 902.948		903.068		903.328		903.561		903.666 903.712		904.079			
	Зай, м		10.76	8.01	7.39		5.5	4.0	3.5		4.4		4.9		5.9		8.12		10.12		11.02		11.42		14.56		4.793

ПК 62+173.82

Өөрчлөлт №			Захиалагч:	Захиалагч:	Зураг төслийн байгууллага:	Зөвлөх инженер	У. ПҮРЭВЖАВ	Гүүр хоолойн инженер	М. МӨНХ-ОРГИЛ	СЭЛЭНГЭ АЙМГИЙН БАРУУНБҮРЭН-ОРХОНТУУЛ-ЦЭЭЛ ЧИГЛЭЛИЙН ХАТУУ ХУЧИЛТТАЙ АВТО ЗАМЫН АЖЛЫН ЗУРАГ (ПК50+000-ПК107+588)	Хөндлөн огтлол	Масштаб	Шифр	Хуудасны №
Огноо			БАРИЛГА, ХОТ БАЙГУУЛАЛТЫН ЯАМ	ЗАМ, ТЭЭВРИЙН ХӨГЖЛИЙН ЯАМ	"АВАРГА ЗАМ" ХХК	Төслийн инженер	С. БАТСҮХ	Замын инженер	П. СҮНДЭРЪЯА		62+099.168	1:200	AVZ/BOT/03-2022	78
Тайлбар						Шалгасан инженер	Г. ЧИНТӨГС	Геодезийн инженер	Э. БАТБОЛД				

Шороон далан: 12.18 м²
Ухмал: 8.06 м²
Хөрс хуулалт: 10.44 м²
Шатлан ухах: 2.45 м²
Б шуудуу: 0.78 м²
Хучилт /2А/: 17.67 м²
Өнгө АБ, h=30mm: 0.27 м²

Суурь АБ, h=40mm : 0.36 м²
Бут.чул суурь, h=200mm: 1.90 м²
Зохист.шир.хай, h=300mm: 3.93 м²
Хөлд.хамг.уе, h=450mm: 6.57 м²
Далан.дээд уе: 4.65 м²
Хөвөө 3: 0.41 м²
Хөвөө Б: 0.29 м²

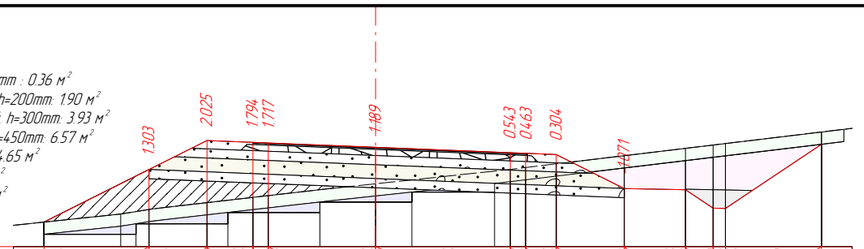

М 1:200

| | | |

Шороон далан: 114.9 м²
Ухмал: 5.30 м²
Хөрс хуулалт: 9.89 м²
Шатлан ухах: 2.52 м²
Б шуудуу: 0.78 м²
Хучилт /2А/: 16.95 м²
Өнгө АБ, h=30mm: 0.24 м²

Суурь АБ, h=40mm : 0.32 м²
Бут чул суурь, h=200mm: 1.73 м²
Захист шир хай, h=300mm: 3.79 м²
Хөлд хамг үе, h=450mm: 6.36 м²
Далан дээд үе: 4.51 м²
Хөвөө 3: 0.42 м²
Хөвөө Б: 0.37 м²

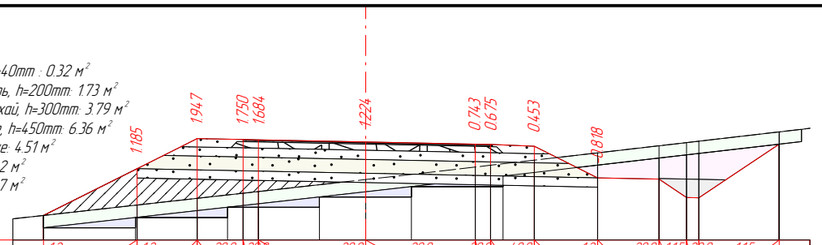

М 1:200

Тэслийн өгөгдөл	Налуу, ‰, урт, м	1.2	10.51	1.2	7.46	2.0	5.5	2.0	4.0	2.0	3.5	2.0	3.57	2.0	4.07	4.0	5.5	1.2	7.57	2.0	9.57	1.15	10.47	2.0	10.87	1.15	13.49
	Төлөвлөлтийн түвшин, м	903.538		905.063		906.043		906.013 906.003			**905.933**			905.862 905.852			905.795		904.762		904.722		904.122 904.114			905.863
Газрын өгөгдөл	Z-түвшин, м	903.538		903.878		904.097		904.264 904.320			**904.710**			905.119 905.177			905.342		905.580		905.811		905.914 905.961			906.263
	Зай, м	34.15	10.51		7.46		5.5		4.0		3.5		3.57		4.07	5.5		7.57		9.57		10.47		10.87	13.49	

ПК 62+275.14

Шороон далан: 10.64 м²
Ухмал: 5.39 м²
Хөрс хуулалт: 9.80 м²
Шатлан ухах: 2.38 м²
Б шуудуу: 0.78 м²
Хучилт /2А/: 16.95 м²
Өнгө АБ, h=30mm: 0.24 м²

Суурь АБ, h=40mm : 0.32 м²
Бут чул суурь, h=200mm: 1.73 м²
Захист шир хай, h=300mm: 3.79 м²
Хөлд хамг үе, h=450mm: 6.36 м²
Далан дээд үе: 4.51 м²
Хөвөө 3: 0.42 м²
Хөвөө Б: 0.37 м²

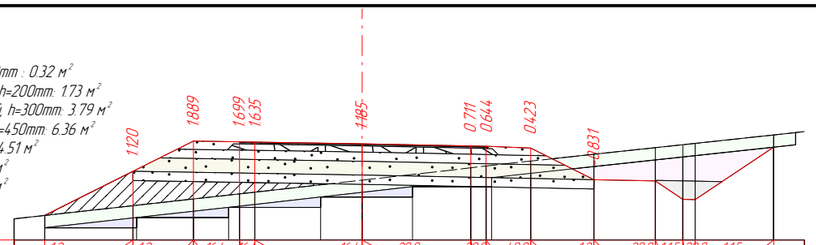

М 1:200

Тэслийн өгөгдөл	Налуу, ‰, урт, м	1.2	10.35	1.2	7.48	1.64	5.5	1.64	4.0	1.64	3.5	1.64	3.54	2.0	4.04	4.0	5.5	1.2	7.56	2.0	9.56	1.15	10.46	2.0	10.86	1.15	13.43
	Төлөвлөлтийн түвшин, м	903.706		905.145		906.133		906.108 906.100			**906.043**			905.972 905.962			905.904		904.871		904.831		904.231 904.223			905.932
Газрын өгөгдөл	Z-түвшин, м	903.706		904.025		904.243		904.409 904.465			**904.858**			905.261 905.318			905.480		905.702		905.917		906.014 906.057			906.332
	Зай, м	28.46	10.35		7.48		5.5		4.0		3.5		3.54		4.04	5.5		7.56		9.56		10.46		10.86	13.43	

ПК 62+280.00

Шороон далан: 10.82 м²
Ухмал: 3.64 м²
Хөрс хуулалт: 9.57 м²
Шатлан ухах: 2.24 м²
Б шуудуу: 0.78 м²
Хучилт /2А/: 16.98 м²
Өнгө АБ, h=30mm: 0.24 м²

Суурь АБ, h=40mm : 0.32 м²
Бут чул суурь, h=200mm: 1.72 м²
Захист шир хай, h=300mm: 3.79 м²
Хөлд хамг үе, h=450mm: 6.38 м²
Далан дээд үе: 4.53 м²
Хөвөө 3: 0.42 м²
Хөвөө Б: 0.38 м²

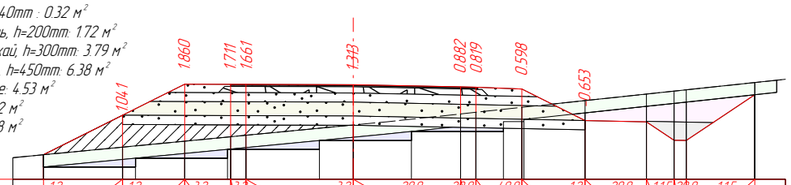

М 1:200

Тэслийн өгөгдөл	Налуу, ‰, урт, м	1.2	10.1	1.2	7.53	3.2	5.5	3.2	4.0	3.2	3.5	3.2	3.5	2.0	4.0	4.0	5.5	1.2	7.56	2.0	9.56	1.15	10.46	2.0	10.86	1.15	13.1
	Төлөвлөлтийн түвшин, м	904.150		905.439		906.452		906.447 906.446			**906.434**			906.364 906.354			906.294		905.263		905.223		904.623 904.615			906.105
Газрын өгөгдөл	Z-түвшин, м	904.150		904.398		904.593		904.737 904.785			**905.121**			905.482 905.536			905.696		905.916		906.129		906.225 906.267			906.505
	Зай, м	22.61	10.1		7.53		5.5		4.0		3.5		3.5		4.0	5.5		7.56		9.56		10.46		10.86	13.1	

ПК 62+297.55

Ухмал: 3.50 м²
Хөрс хуулалт: 9.55 м²
Шатлан ухах: 2.23 м²
Б шуудуу: 0.78 м²
Шороон далан: 10.82 м²
Хучилт /2А/: 16.99 м²
Өнгө АБ, h=30mm: 0.24 м²

Суурь АБ, h=40mm : 0.32 м²
Бут чул суурь, h=200mm: 1.72 м²
Захист шир хай, h=300mm: 3.80 м²
Хөлд хамг үе, h=450mm: 6.38 м²
Далан дээд үе: 4.53 м²
Хөвөө 3: 0.42 м²
Хөвөө Б: 0.38 м²

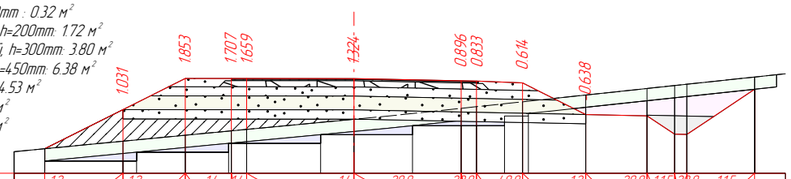

М 1:200

Тэслийн өгөгдөл	Налуу, ‰, урт, м	1.2	10.09	1.2	7.53	1.4	5.5	1.4	4.0	1.4	3.5	1.4	3.5	2.0	4.0	4.0	5.5	1.2	7.56	2.0	9.56	1.15	10.46	2.0	10.86	1.15	13.07
	Төлөвлөлтийн түвшин, м	904.203		905.479		906.496		906.494 906.494			**906.489**			906.419 906.409			906.349		905.318		905.278		904.678 904.670			906.143
Газрын өгөгдөл	Z-түвшин, м	904.203		904.448		904.644		904.787 904.834			**905.165**			905.523 905.576			905.735		905.956		906.169		906.265 906.307			906.543
	Зай, м	20.83	10.09		7.53		5.5		4.0		3.5		3.5		4.0	5.5		7.56		9.56		10.46		10.86	13.07	

ПК 62+300.00

Шороон далан: 10.84 м²
Ухмал: 3.42 м²
Хөрс хуулалт: 9.54 м²
Шатлан ухах: 2.22 м²
Б шуудуу: 0.78 м²
Хучилт /2А/: 16.99 м²
Өнгө АБ, h=30mm: 0.24 м²

Суурь АБ, h=40mm : 0.32 м²
Бут чул суурь, h=200mm: 1.72 м²
Захист шир хай, h=300mm: 3.80 м²
Хөлд хамг үе, h=450mm: 6.38 м²
Далан дээд үе: 4.53 м²
Хөвөө 3: 0.42 м²
Хөвөө Б: 0.38 м²

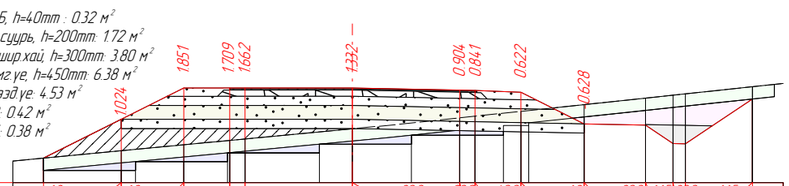

М 1:200

Тэслийн өгөгдөл	Налуу, ‰, урт, м	1.2	10.07	1.2	7.54	5.5	4.0			3.5	3.5	2.0	4.0	4.0	5.5	1.2	7.56	2.0	9.56	1.15	10.46	2.0	10.86	1.15	13.05		
	Төлөвлөлтийн түвшин, м	904.242		905.509		906.529		906.529 906.529			**906.529**			906.459 906.449			906.389		905.358		905.318		904.718 904.710			906.170
Газрын өгөгдөл	Z-түвшин, м	904.242		904.485		904.678		904.820 904.867			**905.197**			905.555 905.608			905.767		905.985		906.198		906.295 906.337			906.570
	Зай, м	19.52	10.07		7.54		5.5		4.0		3.5		3.5		4.0	5.5		7.56		9.56		10.46		10.86	13.05	

ПК 62+301.81

Шороон далан: 9.10 м²
Ухмал: 3.24 м²
Хөрс хуулалт: 9.34 м²
Шатлан ухах: 2.06 м²
Б шуудуу: 0.78 м²
Хучилт /2А/: 17.03 м²
Өнгө АБ, h=30mm: 0.24 м²

Суурь АБ, h=40mm : 0.32 м²
Бут чул суурь, h=200mm: 1.72 м²
Захист шир хай, h=300mm: 3.80 м²
Хөлд хамг үе, h=450mm: 6.40 м²
Далан дээд үе: 4.55 м²
Хөвөө 3: 0.42 м²
Хөвөө Б: 0.38 м²

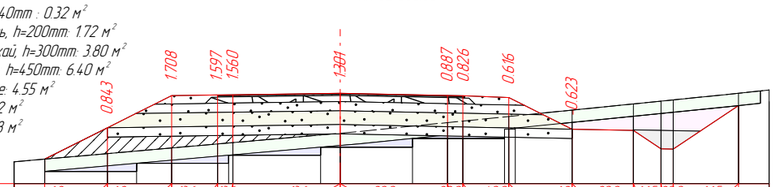

М 1:200

Тэслийн өгөгдөл	Налуу, ‰, урт, м	1.2	9.64	1.2	7.6	1.36	5.5	1.36	4.0	1.36	3.5	1.36	3.5	2.0	4.0	4.0	5.5	1.2	7.56	2.0	9.56	1.15	10.46	2.0	10.86	1.15	12.99
	Төлөвлөлтийн түвшин, м	904.784		905.806		906.855		906.875 906.882			**906.930**			906.860 906.850			906.790		905.758		905.718		905.118 905.110			906.530
Газрын өгөгдөл	Z-түвшин, м	904.784		904.963		905.147		905.278 905.322			**905.629**			905.973 906.023			906.174		906.382		906.583		906.673 906.713			906.930
	Зай, м	17.83	9.64		7.6		5.5		4.0		3.5		3.5		4.0	5.5		7.56		9.56		10.46		10.86	12.99	44.36

ПК 62+320.00

Өөрчлөлт №			Захиалагч:	Захиалагч:	Зураг төслийн байгууллага:	Зөвлөх инженер	У. ПҮРЭВЖАВ	Гүүр хоолойн инженер	М. МӨНХ-ОРГИЛ	СЭЛЭНГЭ АЙМГИЙН БАРУУНБҮРЭН-ОРХОНТУУЛ-ЦЭЭЛ ЧИГЛЭЛИЙН ХАТУУ ХУЧИЛТТАЙ АВТО ЗАМЫН АЖЛЫН ЗУРАГ (ПК50+000-ПК107+588)	Хөндлөн огтлол	Масштаб	Шифр	Хуудасны №
Огноо			БАРИЛГА, ХОТ БАЙГУУЛАЛТЫН ЯАМ	ЗАМ, ТЭЭВРИЙН ХӨГЖЛИЙН ЯАМ	"АВАРГА ЗАМ" ХХК	Төслийн инженер	С. БАТСҮХ	Замын инженер	П. СҮНДЭРЪЯА		62+275.143	1:200	AVZ/BOT/03-2022	80
Тайлбар						Шалгасан инженер	Г. ЧИНТӨГС	Геодезийн инженер	Э. БАТБОЛД					

Шороон далан: 7.74 м²
Ухмал: 3.76 м²
Хөрс хуулалт: 9.25 м²
Шатлан ухах: 1.95 м²
Б шуудуу: 0.78 м²
Хучилт /2А/: 17.06 м²
Өнгөн АБ, h=30mm: 0.24 м²

Суурь АБ, h=40mm : 0.32 м²
Бут чул суурь, h=200mm: 1.72 м²
Зохист шир хай, h=300mm: 3.81 м²
Хөлд хамгуе, h=450mm: 6.41 м²
Далан дээд үе: 4.56 м²
Хөвөө 3: 0.42 м²
Хөвөө Б: 0.38 м²

М 1:200

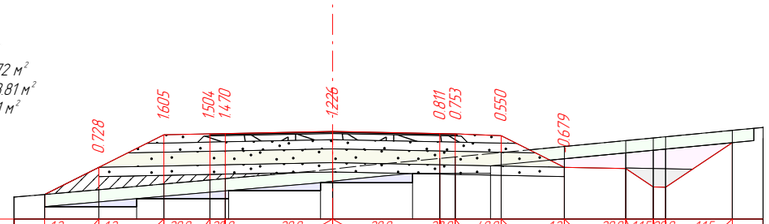

Төслийн өгөгдөл	Налуу, ‰, урт, м	1.2	9.39	1.2	7.63	2.0	5.5	2.0	4.0	2.0	3.5	3.5	2.0	4.0	4.0	5.5	4.0	7.56	1.2	9.56	2.0	10.46	1.15	2.0	10.86	1.15	13.04
	Төлөвлөлтийн түвшин, м	905.061	905.944	907.006	907.036 907.046	**907.116**	907.046 907.036	906.976	905.945	905.905	905.305 905.297	906.749
Газрын өгөгдөл	Z-түвшин, м	905.061	905.215	905.401	905.532 905.576	**905.890**	906.235 906.283	906.426	906.624	906.816	906.902 906.940	907.149
	Зай, м	38.58	9.39	7.63	5.5	4.0	3.5	3.5	4.0	5.5	7.56	9.56	10.46	10.86	13.04	29.26

ПК 62+328.48

Өөрчлөлт №			Захиалагч:	Захиалагч:	Зураг төслийн байгууллага:	Зөвлөх инженер	У. ПҮРЭВЖАВ	Гүүр хоолойн инженер	М. МӨНХ-ОРГИЛ	СЭЛЭНГЭ АЙМГИЙН БАРУУНБҮРЭН-ОРХОНТУУЛ-ЦЭЭЛ ЧИГЛЭЛИЙН ХАТУУ ХУЧИЛТТАЙ АВТО ЗАМЫН АЖЛЫН ЗУРАГ (ПК50+000-ПК107+588)	Хөндлөн огтлол	Масштаб	Шифр	Хуудасны №
Огноо			БАРИЛГА, ХОТ БАЙГУУЛАЛТЫН ЯАМ	ЗАМ, ТЭЭВРИЙН ХӨГЖЛИЙН ЯАМ	"АВАРГА ЗАМ" ХХК	Төслийн инженер	С. БАТСҮХ	Замын инженер	П. СҮНДЭРЪЯА					
Тайлбар						Шалгасан инженер	Г. ЧИНТӨГС	Геодезийн инженер	Э. БАТБОЛД		62+328.476	1:200	AVZ/BOT/03-2022	80(I)

Шороон далан: 117.76 м²
Ухмал: 3.04 м²
Хярс хуулалт: 12.29 м²
Шатлан ухах: 3.23 м²
Б шуудуу: 0.78 м²
Хучилт /2А/: 17.19 м²
Өнгө АБ, h=30mm: 0.24 м²
Суурь АБ, h=40mm : 0.32 м²

Бут чул суурь, h=200mm: 1.72 м²
Зохист шир хай, h=300mm: 3.95 м²
Хөлд хамгуе, h=450mm: 6.45 м²
Далан дээд уе: 4.51 м²
Хөвөө 3: 0.48 м²
Хөвөө Б: 0.48 м²

М 1:200

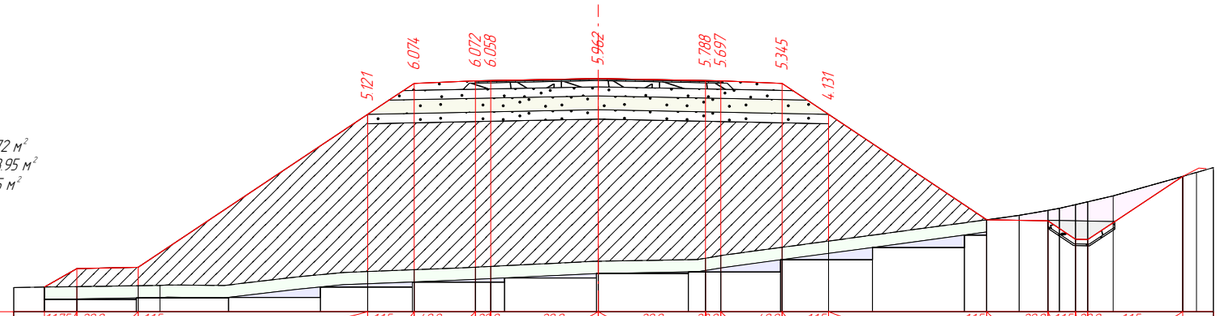

| | | |

Шороон далан: 37.37 м²
Ухмал: 0.78 м²
Хөрс хуулалт: 8.20 м²
Шатлан ухах: 1.45 м²
Б шуудуу: 0.78 м²
Хучилт /2А/: 16.65 м²
Өнгө АБ, h=30mm: 0.24 м²
Суурь АБ, h=40mm : 0.32 м²

Бут чул суурь, h=200mm: 1.72 м²
Зохист шир хай, h=300mm: 3.74 м²
Хөлд хамгуе, h=450mm: 6.23 м²
Далан дээд уе: 4.40 м²
Хөвөө 3: 0.37 м²
Хөвөө Б: 0.42 м²

М 1:200

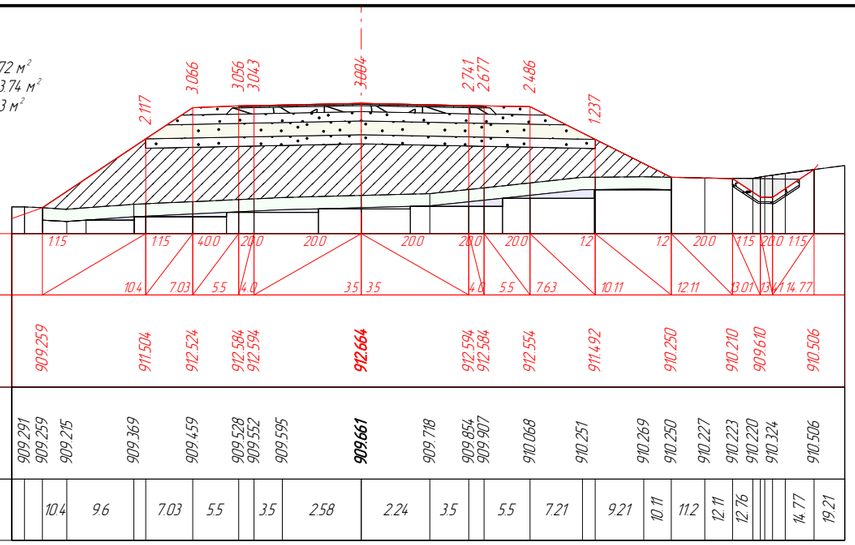

ПК 62+622.89

Шороон далан: 30.14 м²
Ухмал: 1.32 м²
Хөрс хуулалт: 8.29 м²
Шатлан ухах: 1.37 м²
Б шуудуу: 0.78 м²
Хучилт /2А/: 17.01 м²
Өнгө АБ, h=30mm: 0.24 м²
Суурь АБ, h=40mm : 0.32 м²

Бут чул суурь, h=200mm: 1.72 м²
Зохист шир хай, h=300mm: 3.80 м²
Хөлд хамгуе, h=450mm: 6.39 м²
Далан дээд уе: 4.54 м²
Хөвөө 3: 0.38 м²
Хөвөө Б: 0.42 м²

М 1:200

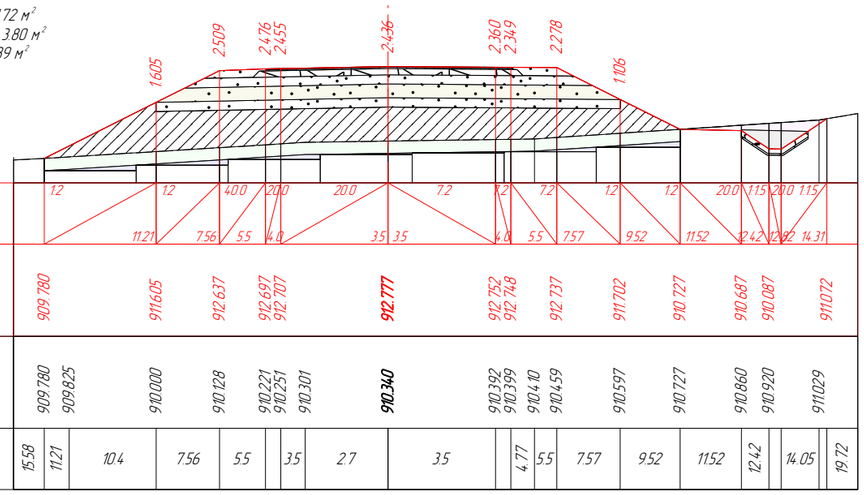

ПК 62+640.00

Шороон далан: 25.83 м²
Ухмал: 1.27 м²
Хөрс хуулалт: 7.95 м²
Шатлан ухах: 1.61 м²
Б шуудуу: 0.78 м²
Хучилт /2А/: 16.99 м²
Өнгө АБ, h=30mm: 0.24 м²
Суурь АБ, h=40mm : 0.32 м²

Бут чул суурь, h=200mm: 1.72 м²
Зохист шир хай, h=300mm: 3.80 м²
Хөлд хамгуе, h=450mm: 6.38 м²
Далан дээд уе: 4.53 м²
Хөвөө 3: 0.38 м²
Хөвөө Б: 0.42 м²

М 1:200

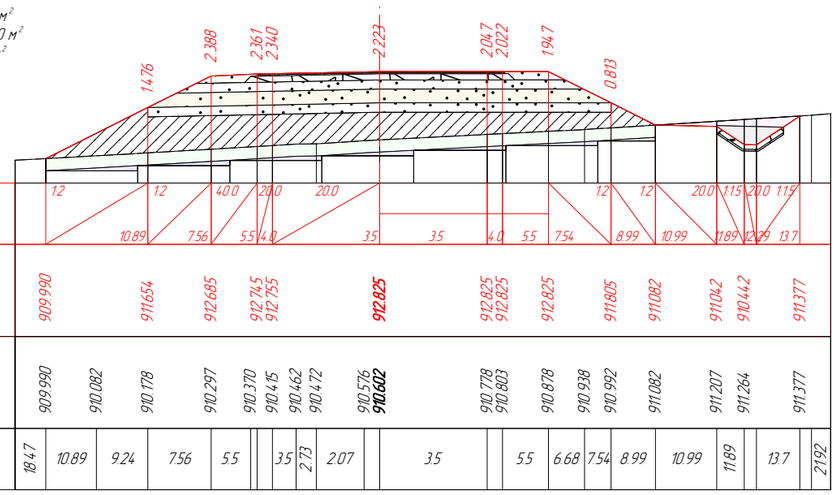

ПК 62+649.56

Өөрчлөлт №			Захиалагч:	Захиалагч:	Зураг төслийн байгууллага:	Зөвлөх инженер	У. ПҮРЭВЖАВ	Гүүр хоолойн инженер	М. МӨНХ-ОРГИЛ	СЭЛЭНГЭ АЙМГИЙН БАРУУНБҮРЭН-ОРХОНТУУЛ-ЦЭЭЛ ЧИГЛЭЛИЙН ХАТУУ ХУЧИЛТТАЙ АВТО ЗАМЫН АЖЛЫН ЗҮРАГ (ПК50+000-ПК107+588)	Хөндлөн огтлол	Масштаб	Шифр	Хуудасны №
Огноо			БАРИЛГА, ХОТ БАЙГУУЛАЛТЫН ЯАМ	ЗАМ, ТЭЭВРИЙН ХӨГЖЛИЙН ЯАМ	"АВАРГА ЗАМ" ХХК	Төслийн инженер	С. БАТСҮХ	Замын инженер	П. ЭНХБАЯР		62+622.89	1:200	AVZ/BOT/03-2022	82
Тайлбар						Шалгасан инженер	Г. ЧИНТӨГС	Геодезийн инженер	Э. БАТБОЛД					

Шороон далан: 24.41 м²
Ухмал: 1.27 м²
Хөрс хуулалт: 7.81 м²
Шатлан ухах: 150 м²
Б шуудуу: 0.78 м²
Хучилт /2А/: 16.98 м²
Өнгө АБ, h=30mm: 0.24 м²
Суурь АБ, h=40mm : 0.32 м²

Бут чул суурь, h=200mm: 1.72 м²
Зөвшөөрөгдөх хайс, h=300mm: 3.79 м²
Хөлд хамгаалах ус, h=450mm: 6.38 м²
Далан дээд ус: 4.53 м²
Хөвөх 3: 0.38 м²
Хөвөх Б: 0.42 м²

М 1:200

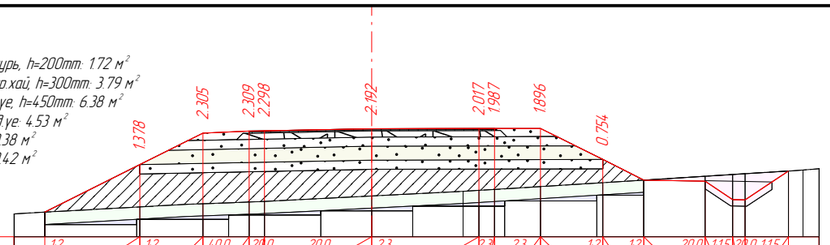

| | | |

Ухмал: 32.64 м²
Хярс хуулалт: 11.70 м²
Б шуудуу: 0.96 м²
З шуудуу: 0.78 м²
Хучилт /2А/: 17.12 м²
Өнгө АБ, h=30mm: 0.25 м²
Суурь АБ, h=40mm : 0.34 м²

Бут чул суурь, h=200mm: 1.80 м²
Зохист шир хай, h=300mm: 3.81 м²
Хөлд хамг үе, h=450mm: 6.39 м²
Далан дээд үе: 4.53 м²
Хөвөө З: 0.31 м²
Хөвөө Б: 0.41 м²

М 1:200

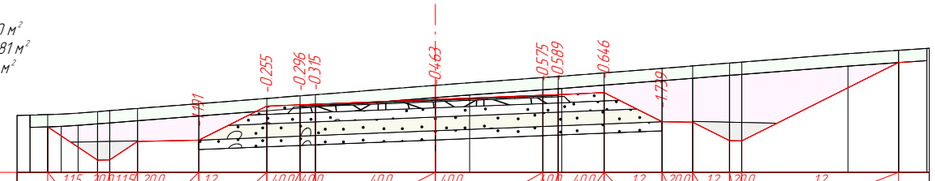

Тэслийн өгөгдөл	Налуу, ‰, урт, м	1.15	20.0	1.15	20.0	1.2	40.0	40.0	40.0	40.0	40.0	40.0	40.0	40.0	1.2	20.0	1.2	20.0	1.2							
		12.64	10.02	10.62	9.72	7.72	5.5	4.41	3.91	3.5	4.0	5.5	7.39	8.39	9.59	9.89	15.1									
	Төлөвлөлтийн түвшин, м	911.971	910.886	911.494	911.534	912.643	912.686	912.706	**912.863**		913.003	913.023	913.083	912.138	912.118	911.518				914.066						
Газрын өгөгдөл	Z-түвшин, м	912.371	912.384	912.419	912.469	912.570	912.725	912.898	912.982	913.021	**913.325**	913.412	913.577	913.612	913.729	913.877	913.955	914.049		914.352	914.466					
	Зай, м	14.64		11.65	10.62	9.72	7.72	5.5		3.91	1.11	3.5		5.5	7.39	8.39	9.59		13.45	15.1	35.63					

ПК 62+720.00

Ухмал: 52.44 м²
Хярс хуулалт: 12.91 м²
Б шуудуу: 0.79 м²
З шуудуу: 0.96 м²
Хучилт /2А/: 17.32 м²
Өнгө АБ, h=30mm: 0.26 м²
Суурь АБ, h=40mm : 0.35 м²

Бут чул суурь, h=200mm: 1.85 м²
Зохист шир хай, h=300mm: 3.85 м²
Хөлд хамг үе, h=450mm: 6.45 м²
Далан дээд үе: 4.57 м²
Хөвөө З: 0.29 м²
Хөвөө Б: 0.41 м²

М 1:200

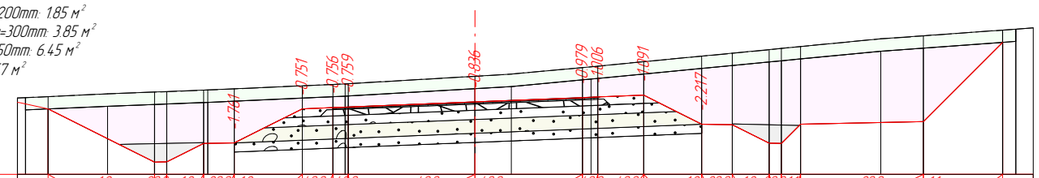

Тэслийн өгөгдөл	Налуу, ‰, урт, м	1.2	20.0	1.2	20.0	1.2	40.0	40.0	40.0	40.0	40.0	40.0	40.0	40.0	1.2	20.0	1.2	20.0	1.1	20.0	1.1					
		13.92	10.15	10.05	8.85	7.85	5.64	4.64	4.14	3.5	4.0	5.5	7.39	8.39	9.59	9.89	10.62	14.62	17.2							
	Төлөвлөлтийн түвшин, м	912.543	910.809	911.417	911.37	912.546	912.586	912.606	**912.771**		912.911	912.931	912.991	912.047	912.027	911.427	912.047		912.127		914.712					
Газрын өгөгдөл	Z-түвшин, м	912.543	913.032	913.092	913.154	913.198	913.297	913.341	913.365	**913.607**	913.676	913.890	913.937	914.082	914.264	914.361	914.476	914.576	914.828	914.927	915.112					
	Зай, м	15.61	13.92	11.98	10.05	8.72	7.85	5.64		4.14	1.19	3.5		5.5	7.39	8.39	9.59	10.62	13.23	14.62	17.2	4.386				

ПК 62+740.00

Өөрчлөлт №			Захиалагч:	Захиалагч:	Зураг төслийн байгууллага:	Зөвлөх инженер	У. ПҮРЭВЖАВ	Гүүр хоолойн инженер	М. МӨНХ-ОРГИЛ	СЭЛЭНГЭ АЙМГИЙН БАРУУНБҮРЭН-ОРХОНТУУЛ-ЦЭЭЛ ЧИГЛЭЛИЙН ХАТУУ ХУЧИЛТТАЙ АВТО ЗАМЫН АЖЛЫН ЗУРАГ [ПК50+000-ПК107+588]	Хөндлөн огтлол	Масштаб	Шифр	Хуудасны №
Огноо			БАРИЛГА, ХОТ БАЙГУУЛАЛТЫН ЯАМ	ЗАМ, ТЭЭВРИЙН ХӨГЖЛИЙН ЯАМ	"АВАРГА ЗАМ" ХХК	Төслийн инженер	С. БАТСҮХ	Замын инженер	П. ЭНХБАЯР		62+720.000	1:200	AVZ/BOT/03-2022	84
Тайлбар						Шалгасан инженер	Г. ЧИНТӨГС	Геодезийн инженер	Э. БАТБОЛД				

Ухмал: 79.86 м²
Хөрс хуулалт: 14.41 м²
Б шуудуу: 0.79 м²
З шуудуу: 0.79 м²
Хучилт /2А/: 17.61 м²
Өнгөн АБ, h=30mm: 0.27 м²
Суурь АБ, h=40mm : 0.35 м²

Бут.чул.суурь, h=200mm: 1.89 м²
Захист.шир.хай, h=300mm: 3.91 м²
Хөлд.хамг.үе, h=450mm: 6.55 м²
Далан дээд үе: 4.64 м²
Хөвөө З: 0.29 м²
Хөвөө Б: 0.41 м²

М 1:200

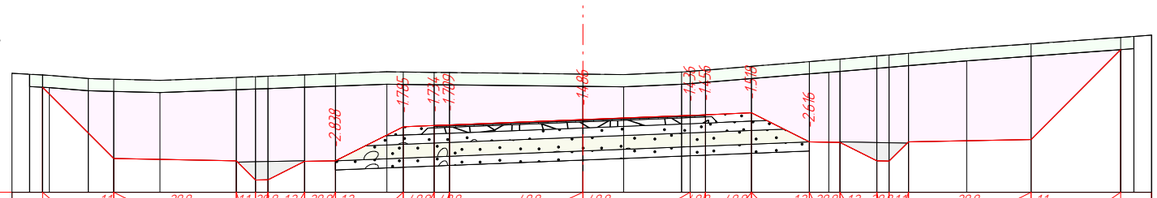

| | | |

Ухмал: 135.68 м²
Хөрс хуулалт: 16.68 м²
Б шуудуу: 0.79 м²
З шуудуу: 0.79 м²
Хучилт /2А/: 18.01 м²
Өнгө АБ, h=30mm: 0.27 м²
Суурь АБ, h=40mm : 0.37 м²

Бут чул суурь, h=200mm: 1.95 м²
Зохист шир хай, h=300mm: 4.00 м²
Хөлд хамгуе, h=450mm: 6.68 м²
Далан дээд уе: 4.73 м²
Хөвөө З: 0.29 м²
Хөвөө Б: 0.41 м²

М 1:200

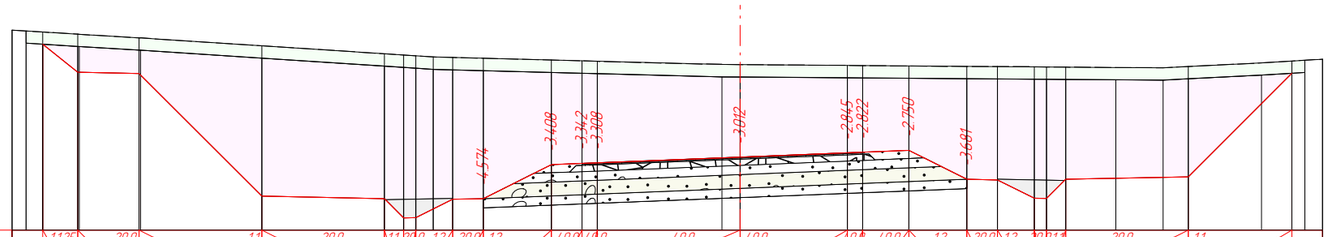

| | | |

Ухмал: 174.49 м²
Хярс хуулалт: 17.58 м²
Б шуудуу: 0.79 м²
З шуудуу: 0.79 м²
Хучилт /2А/: 18.07 м²
Өнгө АБ, h=30mm: 0.28 м²
Суурь АБ, h=40mm : 0.37 м²

Бут.чул.суурь, h=200mm: 1.96 м²
Зохист.шир.хай, h=300mm: 4.02 м²
Хөлд.хамг.үе, h=450mm: 6.71 м²
Далан.дээд.үе: 4.74 м²
Хөвөө З: 0.29 м²
Хөвөө Б: 0.41 м²

М 1:200

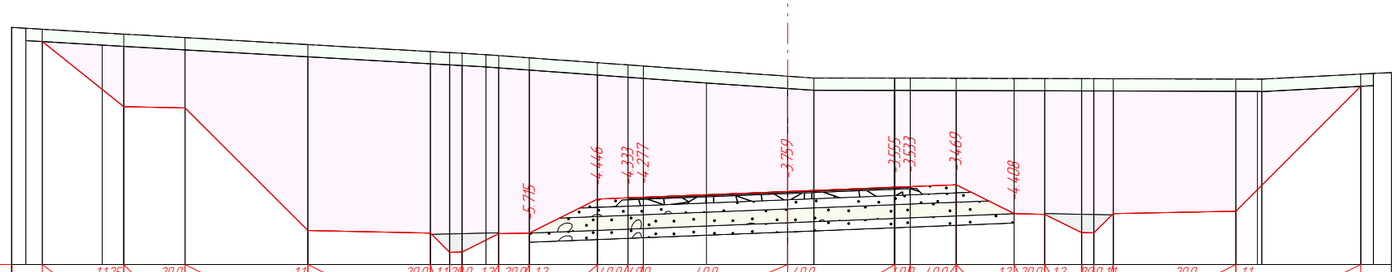

| | | |

Ухмал: 243.31 м²
Хөрс хуулалт: 200.03 м²
Б шуудуу: 0.79 м²
З шуудуу: 0.79 м²
Хучилт /2А/: 178.87 м²
Өнгө АБ, h=30mm: 0.27 м²
Суурь АБ, h=40mm : 0.36 м²

Бут чул суурь, h=200mm: 1.93 м²
Зохист шир хай, h=300mm: 3.97 м²
Хөлд хамг ує, h=450mm: 6.64 м²
Далан дээд ує: 4.70 м²
Хөвөө З: 0.29 м²
Хөвөө Б: 0.41 м²

М 1:200

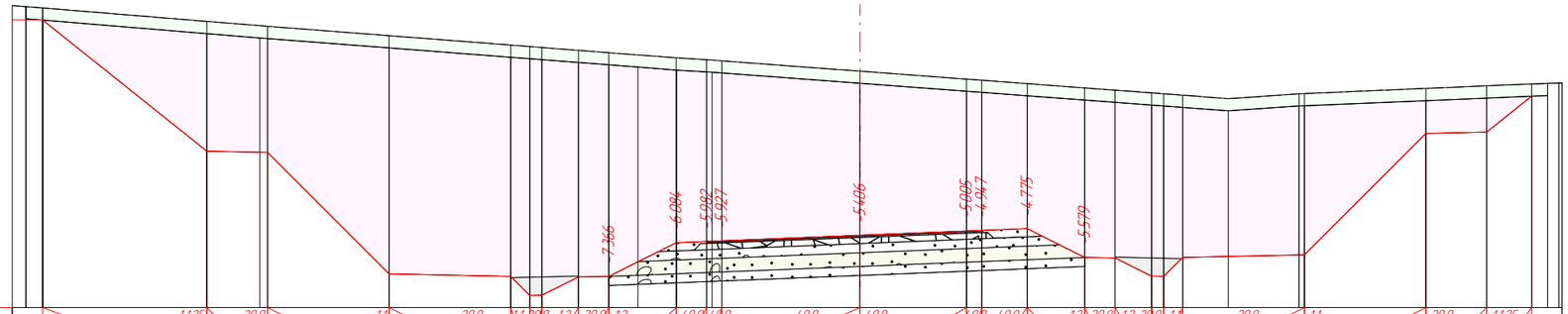

| | | |

Ухмал: 232.54 м²
Хөрс хуулалт: 19.20 м²
Б шуудуу: 0.79 м²
З шуудуу: 0.79 м²
Хучилт /2А/: 17.35 м²
Өнгө АБ, h=30mm: 0.26 м²
Суурь АБ, h=40mm : 0.35 м²

Бут чул суурь, h=200mm: 1.85 м²
Зохист шир хай, h=300mm: 3.85 м²
Хөлд хамг үе, h=450mm: 6.46 м²
Далан дээд үе: 4.58 м²
Хөвөө З: 0.29 м²
Хөвөө Б: 0.41 м²

М 1:200

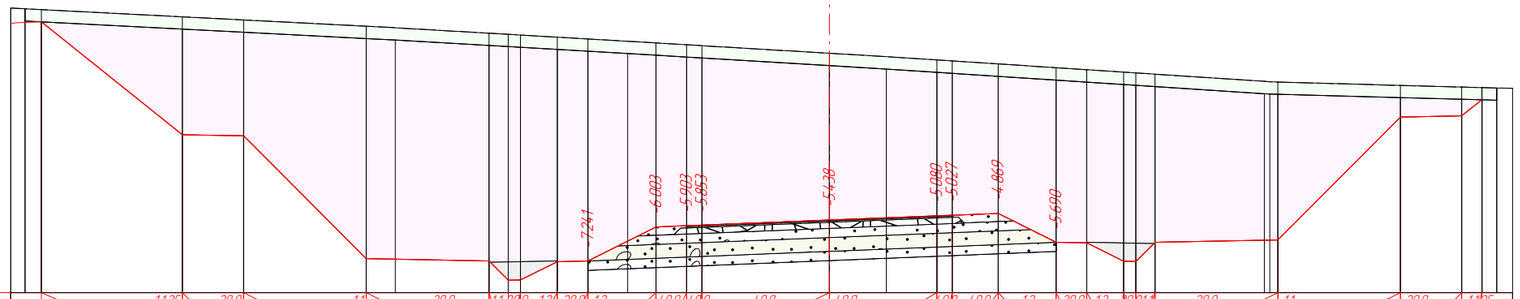

| | | |

Ухмал: 137.76 м²
Хярс хуулалт: 16.19 м²
Б шуудуу: 0.79 м²
З шуудуу: 0.79 м²
Хучилт /2А/: 17.08 м²
Өнгөн АБ, h=30mm: 0.25 м²
Суурь АБ, h=40mm : 0.33 м²

Бут чул суурь, h=200mm: 1.77 м²
Зохист шир хай, h=300mm: 3.81 м²
Хөлд хамгаалах, h=450mm: 6.39 м²
Далан дээд үе: 4.53 м²
Хөвөө З: 0.36 м²
Хөвөө Б: 0.41 м²

М 1:200

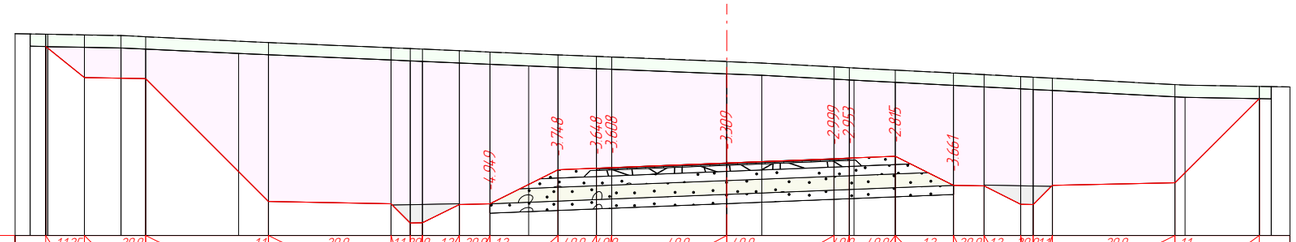

| | | |

Ухмал: 86.79 м²
Хөрс хуулалт: 13.79 м²
Б шуудуу: 0.96 м²
З шуудуу: 0.79 м²
Хучилт /2А/: 16.97 м²
Өнгө АБ, h=30mm: 0.24 м²
Суурь АБ, h=40mm : 0.32 м²

Бут чул суурь, h=200mm: 1.74 м²
Зохист шир хай, h=300mm: 3.79 м²
Хөлд хамг.үе, h=450mm: 6.36 м²
Далан дээд үе: 4.51 м²
Хөвөө З: 0.37 м²
Хөвөө Б: 0.41 м²

М 1:200

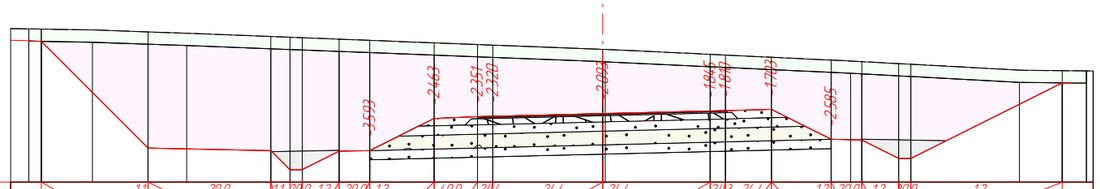

Тэслийн өгөгдөл	Налуу, ‰, урт, м		1.1	20.0	1.1	20.0	1.2	20.0	1.2	40.0	24.4	24.4	24.4	24.3	24.4	1.2	20.0	1.2	20.0	1.2								
		18.31	14.83	10.83	10.2	9.8	8.6	7.6	5.5	4.09	3.59	3.5	4.0	5.5	7.45	8.45	9.65	10.05	14.99									
	Төлөвлөлтийн түвшин, м	911.136	907.656	907.576	906.948	907.556	907.576	908.625	908.681	908.694	908.781	908.866	908.878	908.915	907.942	907.922	907.322	909.784										
Газрын өгөгдөл	Z-түвшин, м	911.536	911.507	911.444	911.400	911.294	911.270	911.208	911.169	911.088	911.033	911.013	910.874	910.712	910.688	910.618	910.527	910.497	910.413	910.200	910.184							
	Зай, м	28.42	18.31	16.64	14.83	13.57	10.83	9.8	8.6	7.6	5.5	3.59	3.5	5.5	7.45	8.08	9.65	13.58	14.99	48.05								

ПК 62+960.00

Ухмал: 75.81 м²
Хөрс хуулалт: 13.45 м²
Б шуудуу: 0.96 м²
З шуудуу: 0.79 м²
Хучилт /2А/: 16.95 м²
Өнгө АБ, h=30mm: 0.24 м²
Суурь АБ, h=40mm : 0.32 м²

Бут.чул.суурь, h=200mm: 1.73 м²
Зохист.шир.хай, h=300mm: 3.79 м²
Хөлд.хамг.үе, h=450mm: 6.36 м²
Далан.дээд.үе: 4.51 м²
Хөвөө З: 0.37 м²
Хөвөө Б: 0.42 м²

М 1:200

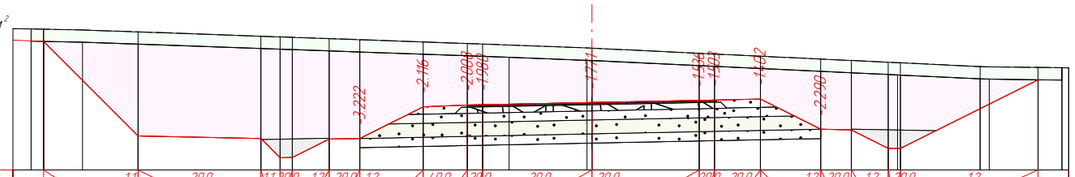

Тэслийн өгөгдөл	Налуу, ‰, урт, м		1.1	20.0	1.1	20.0	1.2	20.0	1.2	40.0	20.0	20.0	20.0	20.0	20.0	1.2	20.0	1.2	20.0	1.2								
		17.88	14.79	10.79	10.1	9.76	8.56	7.56	5.5	4.06	3.56	3.5	4.0	5.5	7.46	8.46	9.66	10.06	14.55									
	Төлөвлөлтийн түвшин, м	910.594	907.510	907.430	906.802	907.410	907.430	908.463	908.521	908.531	908.602	908.672	908.682	908.712	907.731	907.711	907.111	909.346										
Газрын өгөгдөл	Z-түвшин, м	910.994	910.972	910.908	910.766	910.744	910.688	910.652	910.579	910.528	910.511	910.480	910.373	910.208	910.184	910.114	910.021	909.974	909.917	909.776	909.746							
	Зай, м	50.46	17.88	16.6	14.79	10.79	9.76	8.56	7.56	5.5	3.56	2.7	3.5	5.5	7.46	8.46	9.66	12.66	14.55	40.32								

ПК 62+965.80

Өөрчлөлт №			Захиалагч:	Захиалагч:	Зураг төслийн байгууллага:	Зөвлөх инженер	У. ПҮРЭВЖАВ	Гүүр хоолойн инженер	М. МӨНХ-ОРГИЛ	СЭЛЭНГЭ АЙМГИЙН БАРУУНБҮРЭН-ОРХОНТУУЛ-ЦЭЭЛ ЧИГЛЭЛИЙН ХАТУУ ХУЧИЛТТАЙ АВТО ЗАМЫН АЖЛЫН ЗУРАГ [ПК50+000-ПК107+588]	Хөндлөн огтлол	Масштаб	Шифр	Хуудасны №
Огноо			БАРИЛГА, ХОТ БАЙГУУЛАЛТЫН ЯАМ	ЗАМ, ТЭЭВРИЙН ХӨГЖЛИЙН ЯАМ	"АВАРГА ЗАМ" ХХК	Төслийн инженер	С. БАТСҮХ	Замын инженер	П. ЭНХБАЯР		62+960.000	1:200	AVZ/BOT/03-2022	91
Тайлбар						Шалгасан инженер	Г. ЧИНТӨГС	Геодезийн инженер	Э. БАТБОЛД				

Ухмал: 53.17 м²
Хөрс хуулалт: 12.71 м²
Б шуудуу: 0.96 м²
З шуудуу: 0.79 м²
Хучилт /2А/: 16.96 м²
Өнгө АБ, h=30mm: 0.24 м²
Суурь АБ, h=40mm : 0.32 м²

Бут чул суурь, h=200mm: 1.72 м²
Зохист шир хай, h=300mm: 3.79 м²
Хөлд хамгуе, h=450mm: 6.37 м²
Далан дээд уе: 4.52 м²
Хөвөө З: 0.38 м²
Хөвөө Б: 0.42 м²

М 1:200

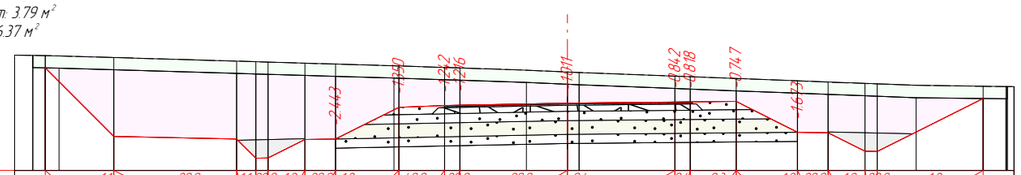

Төслийн өгөгдөл	Налуу, ‰, урт, м	17.03	11	14.79	20.0	10.79	11	20.0	12	9.76	20.0	8.56	12	7.56	40.0	5.5	20.0	4.01	20.0	3.51	9.4	3.5	9.4	4.0
	Төлөвлөлтийн түвшин, м	909.292		907.056		906.976	906.348	906.956		906.976		908.007		908.067	908.077					908.147			908.180	908.184
Газрын өгөгдөл	Z-түвшин, м	909.692	909.684	909.631		909.513	909.495	909.448		909.418		909.362		909.309	909.293		909.222			909.158			909.022	909.003
	Зай, м	57.64		16.58	14.79	10.79		9.76		8.56	7.56		5.5		3.51		1.34		3.5			5.5		

Төслийн өгөгдөл	Налуу, ‰, урт, м	9.3	12	5.5	7.5	8.5	20.0	9.7	12	10.0	20.0	13.56	
	Төлөвлөлтийн түвшин, м	908.198	907.197	907.177	906.577	908.297	
Газрын өгөгдөл	Z-түвшин, м	908.946	908.870	908.832	908.787	908.724	908.697	908.688
	Зай, м	5.5	7.5	8.5	9.7	11.37	13.56	14.3

ПК 62+980.00

Ухмал: 36.95 м²
Хөрс хуулалт: 11.75 м²
Б шуудуу: 0.78 м²
З шуудуу: 0.96 м²
Хучилт /2А/: 16.98 м²
Өнгө АБ, h=30mm: 0.24 м²
Суурь АБ, h=40mm : 0.32 м²

Бут чул суурь, h=200mm: 1.72 м²
Зохист шир хай, h=300mm: 3.79 м²
Хөлд хамгуе, h=450mm: 6.38 м²
Далан дээд уе: 4.53 м²
Хөвөө З: 0.38 м²
Хөвөө Б: 0.42 м²

М 1:200

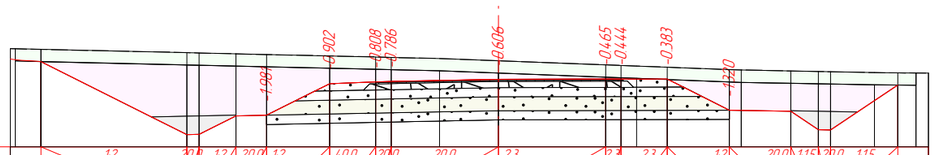

Төслийн өгөгдөл	Налуу, ‰, урт, м	14.92	12	10.16	20.0	9.76	12	8.56	20.0	7.56	12	5.5	40.0	4.0	20.0	3.5	20.0	3.5	23	4.0	2.3	5.5	23	7.53
	Төлөвлөлтийн түвшин, м	908.412		906.034		906.642		906.662		907.693		907.753	907.763			907.833				907.841	907.842		907.846	
Газрын өгөгдөл	Z-түвшин, м	908.812		908.703		908.666		908.643		908.595		908.561	908.549		908.513	908.439				908.305	908.286	908.267	908.229	
	Зай, м	16.63	14.92		9.76		8.56		7.56		5.5			3.5		1.92		3.5				5.5		7.53

Төслийн өгөгдөл	Налуу, ‰, урт, м	9.53	12	10.43	20.0	10.83	11.5	12.26	20.0	13.02	11.5	28.96	
	Төлөвлөлтийн түвшин, м	906.830	906.790	906.190	907.645	
Газрын өгөгдөл	Z-түвшин, м	908.151	908.105	908.087	908.052	908.045
	Зай, м	9.53	10.43	12.26	13.02	28.96

ПК 62+989.42

Өөрчлөлт №			Захиалагч:	Захиалагч:	Зураг төслийн байгууллага:	Зөвлөх инженер	У. ПҮРЭВЖАВ	Гүүр хоолойн инженер	М. МӨНХ-ОРГИЛ	СЭЛЭНГЭ АЙМГИЙН БАРУУНБҮРЭН-ОРХОНТУУЛ-ЦЭЭЛ ЧИГЛЭЛИЙН ХАТУУ ХУЧИЛТТАЙ АВТО ЗАМЫН АЖЛЫН ЗУРАГ [ПК50+000-ПК107+588]	Хөндлөн огтлол	Масштаб	Шифр	Хуудасны №
Огноо			БАРИЛГА, ХОТ БАЙГУУЛАЛТЫН ЯАМ	ЗАМ, ТЭЭВРИЙН ХӨГЖЛИЙН ЯАМ	"АВАРГА ЗАМ" ХХК	Төслийн инженер	С. БАТСҮХ	Замын инженер	П. ЭНХБАЯР					
Тайлбар						Шалгасан инженер	Г. ЧИНТӨГС	Геодезийн инженер	Э. БАТБОЛД		62+980.000	1:200	AVZ/BOT/03-2022	92

Ухмал: 33.73 м²
Хөрс хуулалт: 11.57 м²
Б шуудуу: 0.78 м²
З шуудуу: 0.96 м²
Хучилт /2А/: 16.99 м²
Өнгө АБ, h=30mm: 0.24 м²
Суурь АБ, h=40mm : 0.32 м²

Бут чул суурь, h=200mm: 1.72 м²
Зохист шир хай, h=300mm: 3.80 м²
Хөлд хамг ує, h=450mm: 6.38 м²
Далан дээд ує: 4.53 м²
Хөвөө З: 0.38 м²
Хөвөө Б: 0.42 м²

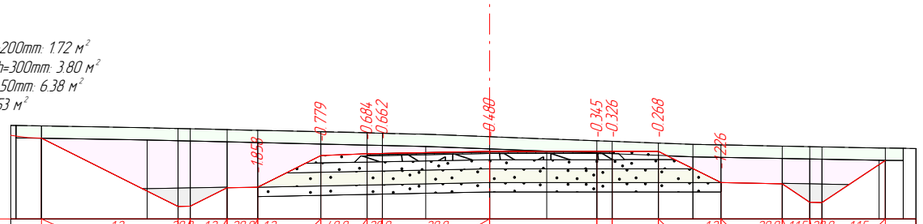

М 1:200

Тэслийн өгөгдөл	Налуу, ‰, урт, м	12	20.0	12	20.0	12	40.0	20.0	20.0	12	20.0	1.15	20.0	1.15									
		14.62	10.16	9.76	8.56	7.56	5.5	4.0	3.5	3.5	4.0	5.5	7.54	9.54	10.44	10.84	12.9						
	Төлөвлөлтийн түвшин, м	908.157	905.930	906.538	906.558	907.589	907.649 907.659	**907.729**	907.729 907.729	907.729	906.709	906.669	906.069	907.434									
Газрын өгөгдөл	Z-түвшин, м	908.557	908.499	908.475	908.438	908.415	908.368	908.333 908.321	908.289	**908.209**	908.137	908.074 908.055	907.997	907.953	907.935	907.897	907.880	907.836					
	Зай, м	16.84	14.62	11.17	9.76	8.56	7.56	5.5	3.5	2.09	1.87	3.5	5.5	6.63	7.54	9.54	10.44	12.7	23.15				

ПК 62+992.47

Ухмал: 25.62 м²
Хөрс хуулалт: 11.15 м²
Б шуудуу: 0.78 м²
З шуудуу: 0.96 м²
Хучилт /2А/: 17.01 м²
Өнгө АБ, h=30mm: 0.24 м²
Суурь АБ, h=40mm : 0.32 м²

Бут чул суурь, h=200mm: 1.72 м²
Зохист шир хай, h=300mm: 3.80 м²
Хөлд хамг ує, h=450mm: 6.39 м²
Далан дээд ує: 4.54 м²
Хөвөө З: 0.38 м²
Хөвөө Б: 0.42 м²



М 1:200

Тэслийн өгөгдөл	Налуу, ‰, урт, м	12	20.0	12	20.0	12	40.0	20.0	20.0	5.6	5.7	5.6	12	20.0	1.15	20.0	1.15						
		13.82	10.16	9.76	8.56	7.56	5.5	4.0	3.5	3.5	4.0	5.5	7.56	9.56	10.46	10.86	12.64						
	Төлөвлөлтийн түвшин, м	907.497	905.670	906.278	906.298	907.329	907.389 907.399	**907.469**	907.450 907.447	907.438	906.407	906.367	905.767	906.942									
Газрын өгөгдөл	Z-түвшин, м	907.897	907.835	907.808 907.797	907.767	907.748 907.741	907.726	**907.638**	907.503 907.493	907.464	907.424	907.385	907.367 907.356	907.342									
	Зай, м	17.32	13.82	9.76	8.56	7.56	5.5	3.5	2.25	3.48	5.5	7.56	9.56	10.46	12.64	13.75							

ПК 63+000.00

Ухмал: 10.17 м²
Хөрс хуулалт: 10.32 м²
Б шуудуу: 0.78 м²
З шуудуу: 0.78 м²
Хучилт /2А/: 17.06 м²
Өнгө АБ, h=30mm: 0.24 м²
Суурь АБ, h=40mm : 0.32 м²

Бут чул суурь, h=200mm: 1.72 м²
Зохист шир хай, h=300mm: 3.81 м²
Хөлд хамг ує, h=450mm: 6.41 м²
Далан дээд ує: 4.56 м²
Хөвөө З: 0.38 м²
Хөвөө Б: 0.42 м²

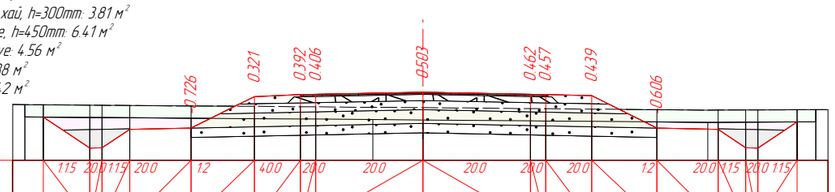

М 1:200

Тэслийн өгөгдөл	Налуу, ‰, урт, м	1.15	20.0	1.15	20.0	12	40.0	20.0	20.0	20.0	20.0	20.0	12	20.0	1.15	20.0	1.15						
		12.38	10.86	10.46	9.56	7.56	5.5	4.0	3.5	3.5	4.0	5.5	7.63	9.63	10.53	10.93	12.2						
	Төлөвлөлтийн түвшин, м	905.999	904.990	905.598	905.638	906.669	906.729 906.739	**906.809**	906.739 906.729	906.699	905.636	905.596	904.996	905.840									
Газрын өгөгдөл	Z-түвшин, м	906.399	906.388	906.378	906.363	906.348	906.337 906.333	906.319	**906.305**	906.276 906.272	906.260	906.242	906.229	906.234	906.240								
	Зай, м	15.5	12.38	10.46	9.56	7.56	5.5	3.5	1.64	3.5	5.5	7.63	9.28	10.53	12.2	15.05							

ПК 63+019.13

Шороон далан: 9.87 м²
Ухмал: 0.86 м²
Хөрс хуулалт: 6.69 м²
Шатлан ухах: 0.80 м²
Б шуудуу: 0.78 м²
Хучилт /2А/: 16.99 м²
Өнгө АБ, h=30mm: 0.24 м²
Суурь АБ, h=40mm : 0.32 м²

Бут чул суурь, h=200mm: 1.72 м²
Зохист шир хай, h=300mm: 3.79 м²
Хөлд хамг ує, h=450mm: 6.38 м²
Далан дээд ує: 4.54 м²
Хөвөө З: 0.38 м²
Хөвөө Б: 0.38 м²

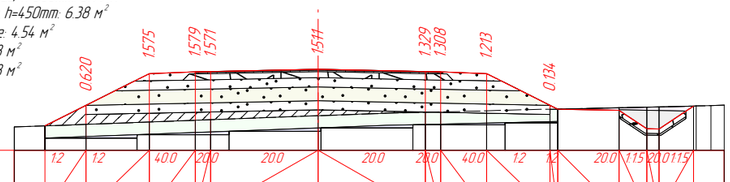

М 1:200

Тэслийн өгөгдөл	Налуу, ‰, урт, м	12	12	40.0	20.0	20.0	20.0	20.0	40.0	12	12	20.0	1.15	20.0	1.15								
		8.9	7.56	5.5	4.0	3.5	3.5	4.0	5.5	7.56	7.82	9.82	10.72	10.72	12.24								
	Төлөвлөлтийн түвшин, м	902.177	902.846	903.878	903.938 903.948	**904.018**	903.948 903.938	903.878	902.846	902.678	902.078	902.820											
Газрын өгөгдөл	Z-түвшин, м	902.177	902.226	902.303	902.358 902.377	**902.507**	902.588	902.618 902.630	902.665	902.712	902.764	902.785	902.820 902.838										
	Зай, м	13.45	8.9	7.56	5.5	3.5	2.21	3.5	5.5	7.56	9.82	10.72	12.24										

ПК 63+100.00

Шороон далан: 7.29 м²
Ухмал: 0.83 м²
Хөрс хуулалт: 6.45 м²
Шатлан ухах: 0.49 м²
Б шуудуу: 0.78 м²
Хучилт /2А/: 16.99 м²
Өнгө АБ, h=30mm: 0.24 м²
Суурь АБ, h=40mm : 0.32 м²

Бут чул суурь, h=200mm: 1.72 м²
Зохист шир хай, h=300mm: 3.79 м²
Хөлд хамг ує, h=450mm: 6.38 м²
Далан дээд ує: 4.54 м²
Хөвөө З: 0.38 м²
Хөвөө Б: 0.38 м²

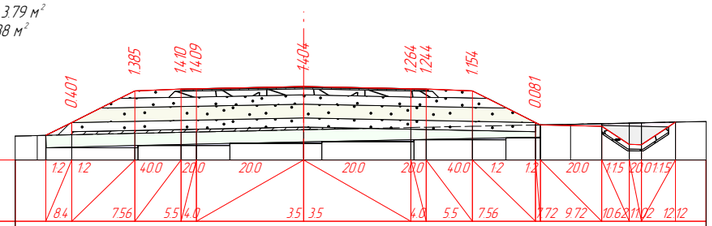

М 1:200

Тэслийн өгөгдөл	Налуу, ‰, урт, м	12	12	40.0	20.0	20.0	20.0	20.0	40.0	12	12	20.0	1.15	20.0	1.15								
		8.4	7.56	5.5	4.0	3.5	3.5	4.0	5.5	7.56	7.72	9.72	10.62	11.02	12.12								
	Төлөвлөлтийн түвшин, м	898.974	899.395	900.426	900.486 900.496	**900.566**	900.496 900.486	900.426	899.395	899.277	898.677	899.407											
Газрын өгөгдөл	Z-түвшин, м	898.968	898.994	899.041	899.076 899.087	899.117	**899.162**	899.232 899.242	899.272	899.314	899.337	899.358	899.376	899.407									
	Зай, м	17.63	8.4	7.56	5.5	3.5	2.21	3.5	5.5	7.56	8.7	9.72	10.62	12.12	15.38								

ПК 63+200.00

Шороон далан: 15.25 м²
Ухмал: 0.81 м²
Хөрс хуулалт: 7.13 м²
Шатлан ухах: 0.46 м²
Б шуудуу: 0.78 м²
Хучилт /2А/: 16.99 м²
Өнгө АБ, h=30mm: 0.24 м²
Суурь АБ, h=40mm : 0.32 м²

Бут чул суурь, h=200mm: 1.72 м²
Зохист шир хай, h=300mm: 3.79 м²
Хөлд хамг ує, h=450mm: 6.38 м²
Далан дээд ує: 4.54 м²
Хөвөө З: 0.38 м²
Хөвөө Б: 0.38 м²

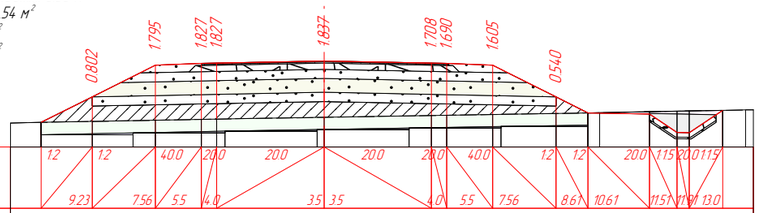

М 1:200

Тэслийн өгөгдөл	Налуу, ‰, урт, м	12	12	40.0	20.0	20.0	20.0	20.0	40.0	12	12	20.0	1.15	20.0	1.15								
		9.23	7.56	5.5	4.0	3.5	3.5	4.0	5.5	7.56	8.61	10.61	11.51	11.91	13.0								
	Төлөвлөлтийн түвшин, м	895.440	896.273	897.304	897.364 897.374	**897.444**	897.374 897.364	897.304	896.273	895.750	895.710	895.110	895.832										
Газрын өгөгдөл	Z-түвшин, м	895.440	895.471	895.509	895.537 895.547	895.569	**895.607**	895.665 895.674	895.699	895.733	895.750	895.787	895.804	895.832	895.846								
	Зай, м	10.25	9.23	7.56	5.5	3.5	2.29	3.5	5.5	7.56	8.61	10.61	11.51	13.0	13.75								

ПК 63+300.00

Өөрчлөлт №			Захиалагч:	Захиалагч:	Зураг төслийн байгууллага:	Зөвлөх инженер	У. ПҮРЭВЖАВ	Гүүр хоолойн инженер	М. МӨНХ-ОРГИЛ	СЭЛЭНГЭ АЙМГИЙН БАРУУНБҮРЭН-ОРХОНТУУЛ-ЦЭЭЛ ЧИГЛЭЛИЙН ХАТУУ ХУЧИЛТТАЙ АВТО ЗАМЫН АЖЛЫН ЗУРАГ [ПК50+000-ПК107+588]	Хөндлөн огтлол	Масштаб	Шифр	Хуудасны №
Огноо			БАРИЛГА, ХОТ БАЙГУУЛАЛТЫН ЯАМ	ЗАМ, ТЭЭВРИЙН ХӨГЖЛИЙН ЯАМ	"АВАРГА ЗАМ" ХХК	Төслийн инженер	С. БАТСҮХ	Замын инженер	П. ЭНХБАЯР		62+992.468	1:200	AVZ/BOT/03-2022	93
Тайлбар						Шалгасан инженер	Г. ЧИНТӨГС	Геодезийн инженер	Э. БАТБОЛД					

Шороон далан: 8.38 м²
Ухмал: 0.89 м²
Хөрс хуулалт: 7.84 м²
Шатлан ухах: 0.34 м²
Б шуудуу: 0.78 м²
Чулуун далан: 15.46 м²
Хучилт /2А/: 16.99 м²
Өнгө АБ, h=30mm: 0.24 м²
Суурь АБ, h=40mm : 0.32 м²
Бут.чул.суурь, h=200mm: 1.72 м²
Зохист.шир.хай, h=300mm: 3.79 м²
Хөлд.хамг.уе, h=450mm: 6.38 м²
Далан дээд уе: 4.54 м²
Хөвөө 3: 0.38 м²
Хөвөө Б: 0.38 м²

М 1:200

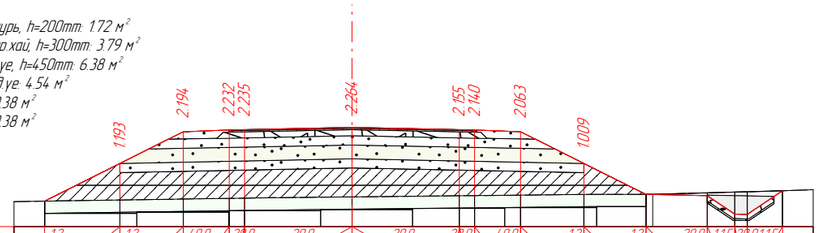

Таслийн өгөгдөл	Налуу, ‰, урт, м	12	12	40.0	20.0	20.0	20.0	20.0	40.0	12	12	20.0	11.5	20.0	11.5			
		10.02	7.56	5.5	4.0	3.5	3.5	4.0	5.5	7.56	9.59	11.59	12.49	12.89	14.04			
	Төлөвлөлтийн түвшин, м	893.369	894.598	895.629	895.689 895.699	**895.769**	895.699 895.689	895.629	894.598	893.586	893.546	892.946	893.708					
Газрын өгөгдөл	Z-түвшин, м	893.369	893.405	893.435	893.456 893.464	893.475	**893.505**	893.543 893.549	893.565	893.588	893.586	891.637	891.663	893.708				
	Зай, м	15.79	10.02	7.56	5.5	3.5	2.72	3.5	5.5	7.56	9.59	11.59	12.49	14.04	17.2			

ПК 63+371.15

Шороон далан: 15.12 м²
Ухмал: 0.71 м²
Хөрс хуулалт: 8.45 м²
Шатлан ухах: 0.38 м²
Б шуудуу: 0.78 м²
Чулуун далан: 16.87 м²
Хучилт /2А/: 16.99 м²
Өнгө АБ, h=30mm: 0.24 м²
Суурь АБ, h=40mm : 0.32 м²
Бут.чул.суурь, h=200mm: 1.72 м²
Зохист.шир.хай, h=300mm: 3.79 м²
Хөлд.хамг.уе, h=450mm: 6.38 м²
Далан дээд уе: 4.54 м²
Хөвөө 3: 0.38 м²
Хөвөө Б: 0.38 м²

М 1:200

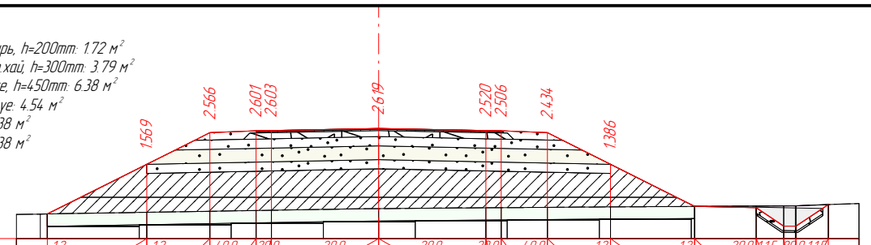

Таслийн өгөгдөл	Налуу, ‰, урт, м	12	12	40.0	20.0	20.0	20.0	20.0	40.0	12	12	20.0	11.5	20.0	11.5			
		10.81	7.56	5.5	4.0	3.5	3.5	4.0	5.5	7.56	10.31	12.31	13.21	13.61	14.66			
	Төлөвлөлтийн түвшин, м	892.427	894.049	895.081	895.141 895.151	**895.221**	895.151 895.141	895.081	894.049	892.677	892.637	892.037	892.732					
Газрын өгөгдөл	Z-түвшин, м	892.424	892.481	892.515	892.539 892.548	892.598 **892.602**	892.630 892.635	892.647	892.663	892.677	892.688	892.692	892.732					
	Зай, м	18.92	10.81	7.56	5.5	3.5	3.5	5.5	7.44	10.31	12.31	13.21	14.66	16.97				

ПК 63+400.00

Шороон далан: 0.01 м²
Ухмал: 0.27 м²
Хөрс хуулалт: 6.94 м²
Шатлан ухах: 0.53 м²
Б шуудуу: 0.78 м²
Чулуун далан: 12.55 м²
Хучилт /2А/: 16.99 м²
Өнгө АБ, h=30mm: 0.24 м²
Суурь АБ, h=40mm : 0.32 м²
Бут.чул.суурь, h=200mm: 1.72 м²
Зохист.шир.хай, h=300mm: 3.79 м²
Хөлд.хамг.уе, h=450mm: 6.38 м²
Далан дээд уе: 4.54 м²
Хөвөө 3: 0.38 м²
Хөвөө Б: 0.38 м²

М 1:200

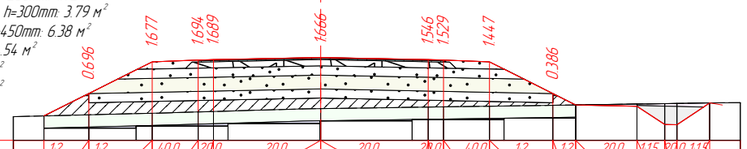

Таслийн өгөгдөл	Налуу, ‰, урт, м	12	12	40.0	20.0	20.0	20.0	20.0	40.0	12	12	20.0	11.5	20.0	11.5			
		9.03	7.56	5.5	4.0	3.5	3.5	4.0	5.5	7.56	8.31	10.31	11.21	11.61	12.68			
	Төлөвлөлтийн түвшин, м	891.674	892.406	893.437	893.497 893.507	**893.577**	893.507 893.497	893.437	892.406	892.030	891.990	891.390	892.093					
Газрын өгөгдөл	Z-түвшин, м	891.674	891.709	891.759	891.804 891.818	891.902 **891.911**	891.961 891.968	891.990	892.020 892.030	892.059	892.072	892.093						
	Зай, м	16.68	9.03	7.56	5.5	3.5	0.6	3.5	5.5	7.56	8.31	10.31	11.21	12.68	15.61			

ПК 63+500.00

Шороон далан: 6.47 м²
Ухмал: 0.31 м²
Хөрс хуулалт: 8.00 м²
Шатлан ухах: 0.94 м²
Б шуудуу: 0.78 м²
Чулуун далан: 19.48 м²
Хучилт /2А/: 16.99 м²
Өнгө АБ, h=30mm: 0.24 м²
Суурь АБ, h=40mm : 0.32 м²
Бут.чул.суурь, h=200mm: 1.72 м²
Зохист.шир.хай, h=300mm: 3.79 м²
Хөлд.хамг.уе, h=450mm: 6.38 м²
Далан дээд уе: 4.54 м²
Хөвөө 3: 0.38 м²
Хөвөө Б: 0.38 м²

М 1:200

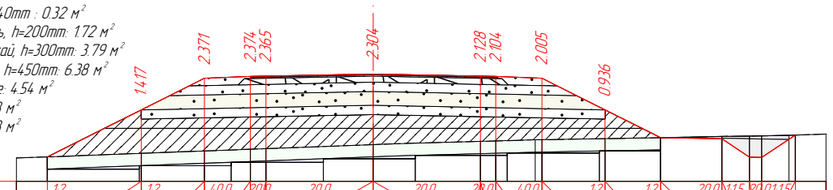

Таслийн өгөгдөл	Налуу, ‰, урт, м	12	12	40.0	20.0	20.0	20.0	20.0	40.0	12	12	20.0	11.5	20.0	11.5			
		10.63	7.56	5.5	4.0	3.5	3.5	4.0	5.5	7.56	9.37	11.37	12.27	12.67	13.76			
	Төлөвлөлтийн түвшин, м	889.239	890.772	891.804	891.864 891.874	**891.944**	891.874 891.864	891.804	890.772	889.869	889.829	889.229	889.950					
Газрын өгөгдөл	Z-түвшин, м	889.239	889.355	889.433	889.489 889.508	**889.640**	889.672	889.746 889.759	889.795	889.836	889.869	889.905	889.921	889.944				
	Зай, м	12.92	10.63	7.56	5.5	3.5	0.85	3.5	5.29	7.56	9.37	11.37	12.27	13.55	35.03			

ПК 63+600.00

Шороон далан: 5.28 м²
Ухмал: 0.42 м²
Хөрс хуулалт: 7.92 м²
Шатлан ухах: 0.94 м²
Б шуудуу: 0.78 м²
Чулуун далан: 20.03 м²
Хучилт /2А/: 16.99 м²
Өнгө АБ, h=30mm: 0.24 м²
Суурь АБ, h=40mm : 0.32 м²
Бут.чул.суурь, h=200mm: 1.72 м²
Зохист.шир.хай, h=300mm: 3.79 м²
Хөлд.хамг.уе, h=450mm: 6.38 м²
Далан дээд уе: 4.54 м²
Хөвөө 3: 0.38 м²
Хөвөө Б: 0.38 м²

М 1:200

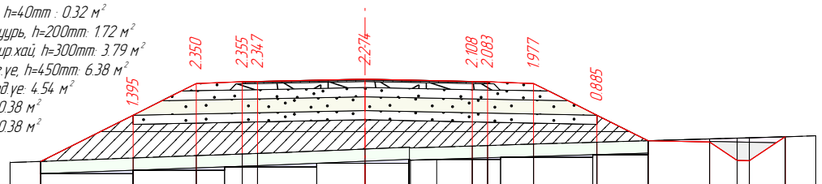

Таслийн өгөгдөл	Налуу, ‰, урт, м	12	12	40.0	20.0	20.0	20.0	20.0	40.0	12	12	20.0	11.5	20.0	11.5			
		10.58	7.56	5.5	4.0	3.5	3.5	4.0	5.5	7.56	9.23	11.23	12.13	12.53	13.7			
	Төлөвлөлтийн түвшин, м	888.838	890.344	891.376	891.436 891.446	**891.516**	891.446 891.436	891.376	890.344	889.509	889.469	888.869	889.640					
Газрын өгөгдөл	Z-түвшин, м	888.838	888.949	889.025	889.081 889.099	889.134	**889.241**	889.302	889.337 889.353	889.390	889.460	889.509	889.567	889.594	889.640			
	Зай, м	15.54	10.58	7.56	5.5	3.5	2.54	1.45	3.5	5.19	7.56	9.23	11.23	12.13	13.7	16.03		

ПК 63+625.97

Чулуун далан: 10.00 м²
Ухмал: 0.24 м²
Хөрс хуулалт: 6.72 м²
Шатлан ухах: 0.44 м²
Б шуудуу: 0.78 м²
Хучилт /2А/: 16.99 м²
Өнгө АБ, h=30mm: 0.24 м²
Суурь АБ, h=40mm : 0.32 м²
Бут.чул.суурь, h=200mm: 1.72 м²
Зохист.шир.хай, h=300mm: 3.79 м²
Хөлд.хамг.уе, h=450mm: 6.38 м²
Далан дээд уе: 4.54 м²
Хөвөө 3: 0.38 м²
Хөвөө Б: 0.38 м²

М 1:200

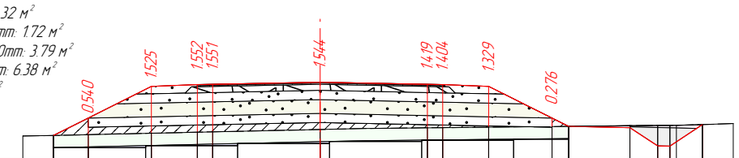

Таслийн өгөгдөл	Налуу, ‰, урт, м	12	12	40.0	20.0	20.0	20.0	20.0	40.0	12	12	20.0	11.5	20.0	11.5			
		8.69	7.56	5.5	4.0	3.5	3.5	4.0	5.5	7.56	8.1	10.1	11.0	11.4	12.47			
	Төлөвлөлтийн түвшин, м	888.518	889.083	890.114	890.174 890.184	**890.254**	890.184 890.174	890.114	889.083 888.812	888.772	888.172	888.874						
Газрын өгөгдөл	Z-түвшин, м	888.518	888.543	888.589	888.622 888.633	**888.710**	888.743	888.765 888.770	888.785	888.807 888.812	888.833	888.842 888.848	888.874					
	Зай, м	19.14	8.69	7.56	5.5	3.5	1.48	3.5	5.5	7.56	10.1	11.0	12.47	24.26				

ПК 63+700.00

Өөрчлөлт №			Захиалагч:	Захиалагч:	Зураг төслийн байгууллага:	Зөвлөх инженер	У. ПҮРЭВЖАВ	Гүүр хоолойн инженер	М. МӨНХ-ОРГИЛ	СЭЛЭНГЭ АЙМГИЙН БАРУУНБҮРЭН-ОРХОНТУУЛ-ЦЭЭЛ ЧИГЛЭЛИЙН ХАТУУ ХУЧИЛТТАЙ АВТО ЗАМЫН АЖЛЫН ЗУРАГ [ПК50+000-ПК107+588]	Хөндлөн огтлол	Масштаб	Шифр	Хуудасны №
Огноо			БАРИЛГА, ХОТ БАЙГУУЛАЛТЫН ЯАМ	ЗАМ, ТЭЭВРИЙН ХӨГЖЛИЙН ЯАМ	"АВАРГА ЗАМ" ХХК	Төслийн инженер	С. БАТСҮХ	Замын инженер	П. ЭНХБАЯР		63+371.149	1:200	AVZ/BOT/03-2022	94
Тайлбар						Шалгасан инженер	Г. ЧИНТӨГС	Геодезийн инженер	Э. БАТБОЛД					

Чулуун далан: 110.03 м²
Ухмал: 0.33 м²
Хөрс хуулалт: 6.79 м²
Шатлан ухах: 0.53 м²
Б шуудуу: 0.78 м²
Хучилт /2А/: 16.99 м²
Өнгө АБ, h=30mm: 0.24 м²

Суурь АБ, h=40mm : 0.32 м²
Бут.чул.суурь, h=200mm: 1.72 м²
Захист.шир.хай, h=300mm: 3.79 м²
Хөлд.хамг.уе, h=450mm: 6.38 м²
Далан.дээд уе: 4.54 м²
Хөвөө 3: 0.38 м²
Хөвөө Б: 0.38 м²

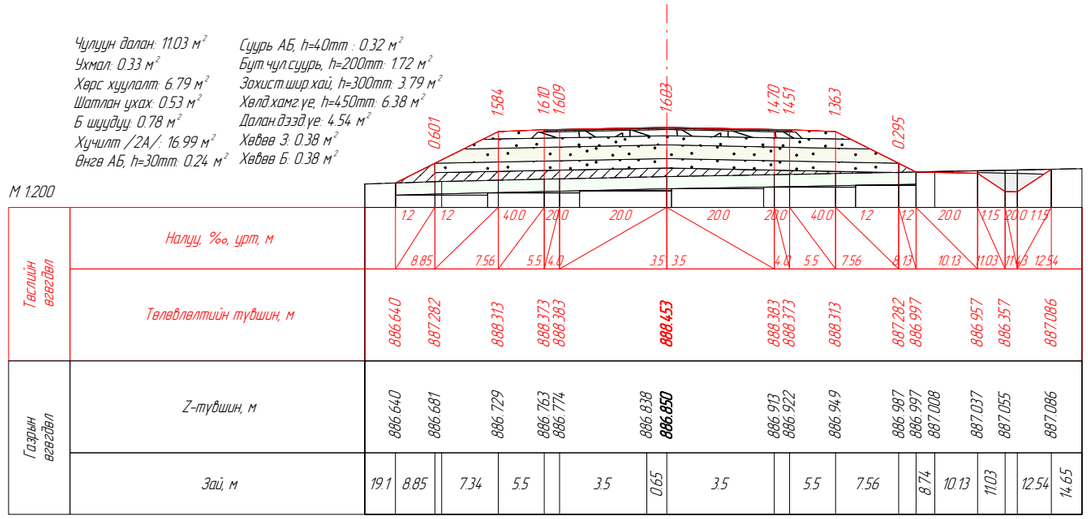

ПК 63+800.00

Шороон далан: 3.01 м²
Ухмал: 0.28 м²
Хөрс хуулалт: 7.44 м²
Б шуудуу: 0.78 м²
Чулуун далан: 15.37 м²
Хучилт /2А/: 16.99 м²
Өнгө АБ, h=30mm: 0.24 м²
Суурь АБ, h=40mm : 0.32 м²

Бут.чул.суурь, h=200mm: 1.72 м²
Захист.шир.хай, h=300mm: 3.79 м²
Хөлд.хамг.уе, h=450mm: 6.38 м²
Далан.дээд уе: 4.54 м²
Хөвөө 3: 0.38 м²
Хөвөө Б: 0.38 м²

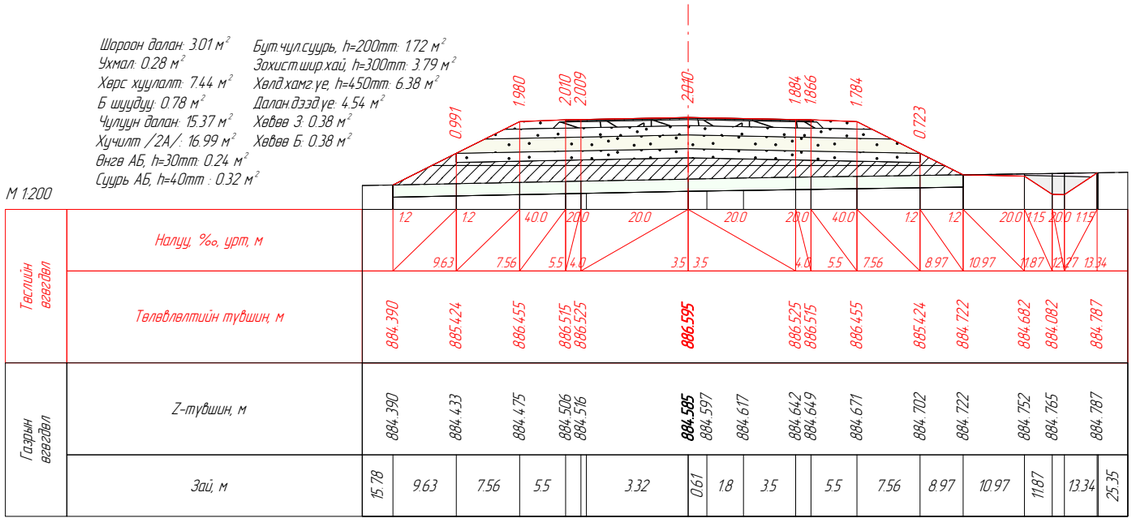

ПК 63+900.00

Шороон далан: 2.55 м²
Ухмал: 0.20 м²
Хөрс хуулалт: 7.31 м²
Б шуудуу: 0.78 м²
Чулуун далан: 14.34 м²
Хучилт /2А/: 16.99 м²
Өнгө АБ, h=30mm: 0.24 м²

Суурь АБ, h=40mm : 0.32 м²
Бут.чул.суурь, h=200mm: 1.72 м²
Захист.шир.хай, h=300mm: 3.79 м²
Хөлд.хамг.уе, h=450mm: 6.38 м²
Далан.дээд уе: 4.54 м²
Хөвөө 3: 0.38 м²
Хөвөө Б: 0.38 м²

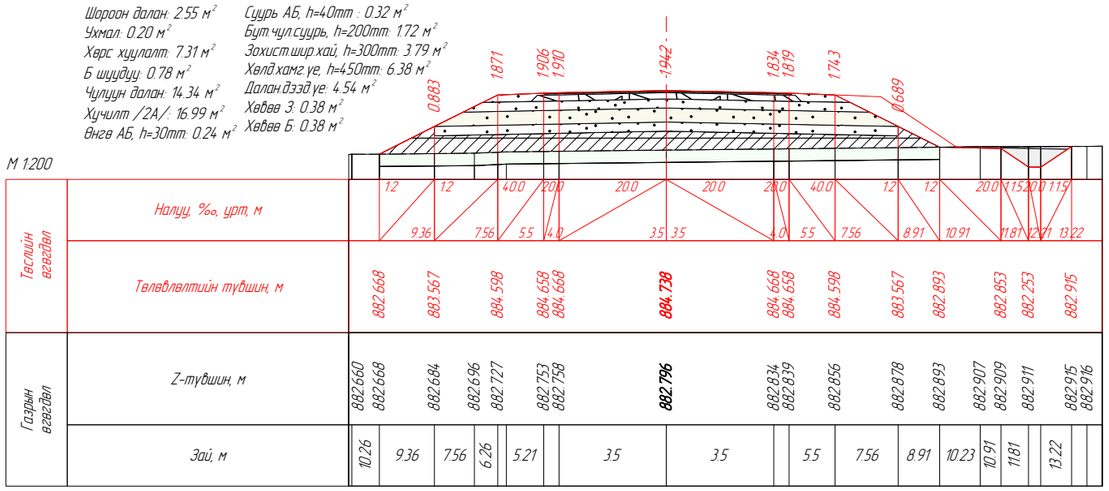

ПК 64+000.00

Шороон далан: 2.27 м²
Ухмал: 0.45 м²
Хөрс хуулалт: 7.33 м²
Растительный слой: 7.33 м²
Б шуудуу: 0.78 м²
Чулуун далан: 16.11 м²
Хучилт /2А/: 16.99 м²
Өнгө АБ, h=30mm: 0.24 м²

Суурь АБ, h=40mm : 0.32 м²
Бут.чул.суурь, h=200mm: 1.72 м²
Захист.шир.хай, h=300mm: 3.79 м²
Хөлд.хамг.уе, h=450mm: 6.38 м²
Далан.дээд уе: 4.54 м²
Хөвөө 3: 0.38 м²
Хөвөө Б: 0.38 м²

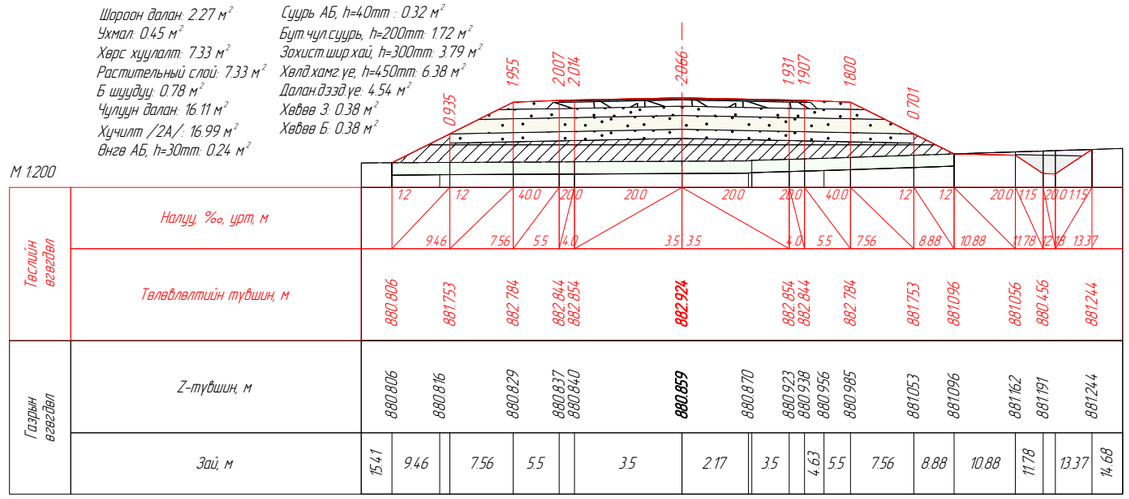

ПК 64+100.00

Шороон далан: 1.69 м²
Ухмал: 0.26 м²
Хөрс хуулалт: 7.43 м²
Б шуудуу: 0.78 м²
Чулуун далан: 16.21 м²
Хучилт /2А/: 16.99 м²
Өнгө АБ, h=30mm: 0.24 м²

Суурь АБ, h=40mm : 0.32 м²
Бут.чул.суурь, h=200mm: 1.72 м²
Захист.шир.хай, h=300mm: 3.79 м²
Хөлд.хамг.уе, h=450mm: 6.38 м²
Далан.дээд уе: 4.54 м²
Хөвөө 3: 0.38 м²
Хөвөө Б: 0.38 м²

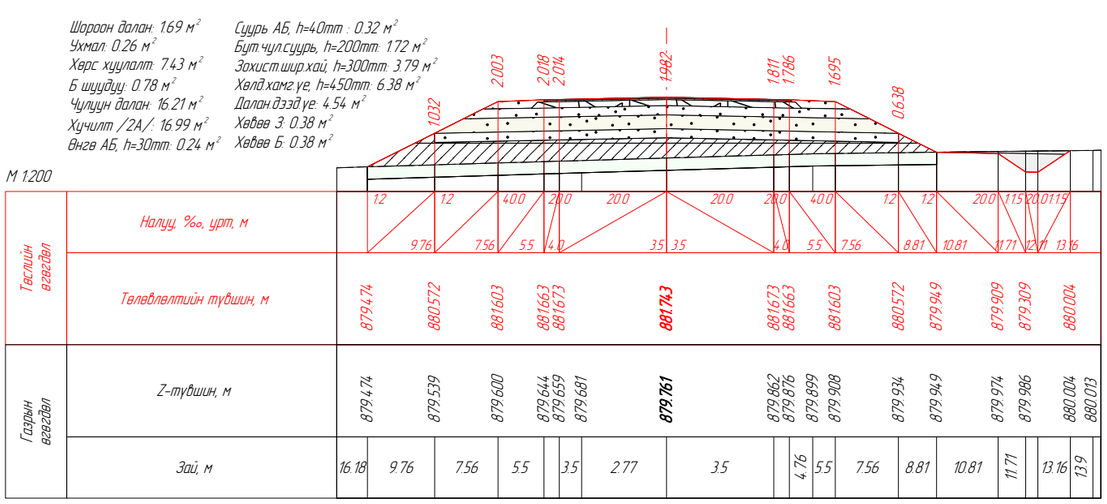

ПК 64+200.00

Шороон далан: 12.48 м²
Ухмал: 0.39 м²
Хөрс хуулалт: 8.34 м²
Б шуудуу: 0.78 м²
Чулуун далан: 18.32 м²
Хучилт /2А/: 16.99 м²
Өнгө АБ, h=30mm: 0.24 м²
Суурь АБ, h=40mm : 0.32 м²

Бут.чул.суурь, h=200mm: 1.72 м²
Захист.шир.хай, h=300mm: 3.79 м²
Хөлд.хамг.уе, h=450mm: 6.38 м²
Далан.дээд уе: 4.54 м²
Хөвөө 3: 0.38 м²
Хөвөө Б: 0.38 м²

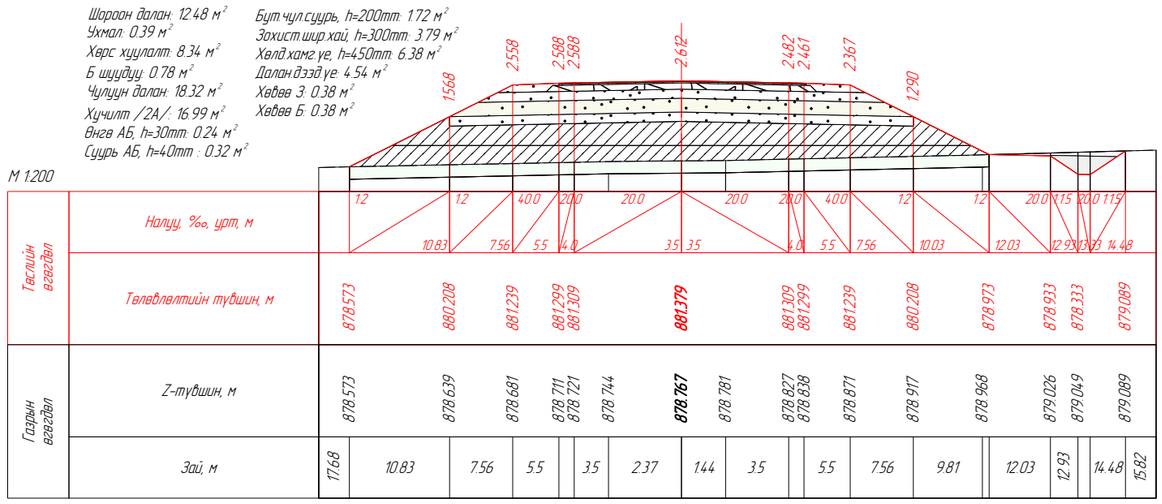

ПК 64+300.00

Өөрчлөлт №			Захиалагч:	Захиалагч:	Зураг төслийн байгууллага:	Зөвлөх инженер	У. ПҮРЭВЖАВ	Гүүр хоолойн инженер	М. МӨНХ-ОРГИЛ	СЭЛЭНГЭ АЙМГИЙН БАРУУНБҮРЭН-ОРХОНТУУЛ-ЦЭЭЛ ЧИГЛЭЛИЙН ХАТУУ ХУЧИЛТТАЙ АВТО ЗАМЫН АЖЛЫН ЗУРАГ (ПК50+000-ПК107+588)	Хөндлөн огтлол	Масштаб	Шифр	Хуудасны №
Огноо			БАРИЛГА, ХОТ БАЙГУУЛАЛТЫН ЯАМ	ЗАМ, ТЭЭВРИЙН ХӨГЖЛИЙН ЯАМ	"АВАРГА ЗАМ" ХХК	Төслийн инженер	С. БАТСҮХ	Замын инженер	П. ЭНХБАЯР		63+800.000	1:200	AVZ/BOT/03-2022	95
Тайлбар						Шалгасан инженер	Г. ЧИНТӨГС	Геодезийн инженер	Э. БАТБОЛД					

Шороон далан: 0.20 м²
Ухмал: 0.28 м²
Хөрс хуулалт: 7.02 м²
Б шуудуу: 0.78 м²
Чулуун далан: 14.25 м²
Хучилт /2А/: 16.99 м²
Өнгө АБ, h=30mm: 0.24 м²
Суурь АБ, h=40mm : 0.32 м²

Бут чул суурь, h=200mm: 1.72 м²
Зохист шир хай, h=300mm: 3.79 м²
Хөлд хамг үе, h=450mm: 6.38 м²
Далан дээд үе: 4.54 м²
Хөвөө 3: 0.38 м²
Хөвөө Б: 0.38 м²

М 1:200

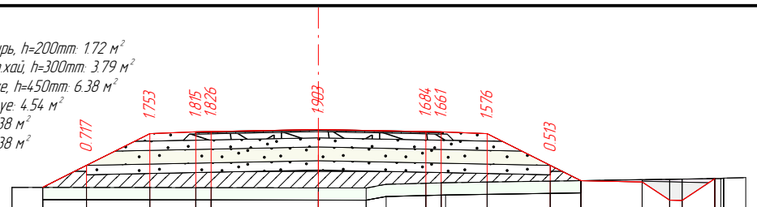

Таслийн өгөгдөл	Налуу, ‰, урт, м	1.2	1.2	4.0	2.0	2.0	2.0	2.0	4.0	1.2	1.2	2.0	1.15	2.00	1.15														
		8.99	7.56	5.5	4.0	3.5	3.5	4.0	5.5	7.56	8.56	10.56	11.46	11.86	12.93														
	Төлөвлөлтийн түвшин, м	879.903	880.617	881.649	881.709 881.719	**881.789**	881.719 881.709	881.649	880.617	880.120	880.080	879.480	880.188																
Газрын өгөгдөл	Z-түвшин, м	879.903	879.900	879.896	879.893 879.892	**879.886**	879.883	880.000	880.035 880.048	880.073	880.105	880.120	880.151	880.165	880.188														
	Зай, м	15.54	8.99	7.56	5.5	3.5	1.56	2.21	3.5	5.5	7.56	8.56	10.56	11.46	12.93	28.17													

ПК 64+400.00

Чулуун далан: 12.95 м²
Ухмал: 1.18 м²
Хөрс хуулалт: 6.91 м²
Б шуудуу: 0.78 м²
Хучилт /2А/: 16.99 м²
Өнгө АБ, h=30mm: 0.24 м²
Суурь АБ, h=40mm : 0.32 м²

Бут чул суурь, h=200mm: 1.72 м²
Зохист шир хай, h=300mm: 3.79 м²
Хөлд хамг үе, h=450mm: 6.38 м²
Далан дээд үе: 4.54 м²
Хөвөө 3: 0.38 м²
Хөвөө Б: 0.38 м²

М 1:200

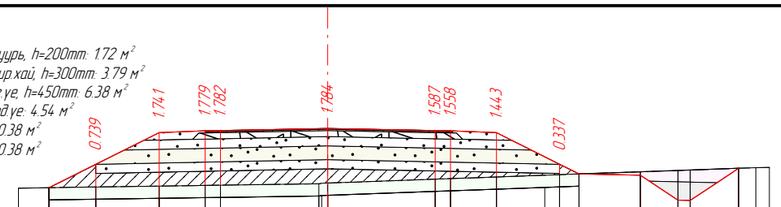

Таслийн өгөгдөл	Налуу, ‰, урт, м	1.2	1.2	4.0	2.0	2.0	2.0	2.0	4.0	1.2	1.2	2.0	1.15	2.00	1.15														
		9.09	7.56	5.5	4.0	3.5	3.5	4.0	5.5	7.56	8.19	10.19	11.42	11.82	13.4														
	Төлөвлөлтийн түвшин, м	880.451	881.213	882.244	882.304 882.314	**882.384**	882.314 882.304	882.244	881.213 880.898	880.858	880.039	881.083																	
Газрын өгөгдөл	Z-түвшин, м	880.451	880.473	880.503	880.525 880.532	**880.600**	880.727 880.746	880.801	880.858 880.875 880.898	880.969	881.013	881.083 881.103																	
	Зай, м	11.92	9.09	7.56	5.5	3.5	3.5	5.5	7.07	8.19	10.19	11.42	13.4																

ПК 64+500.00

Шороон далан: 11.05 м²
Ухмал: 0.07 м²
Хөрс хуулалт: 8.20 м²
Б шуудуу: 0.66 м²
Чулуун далан: 17.19 м²
Хучилт /2А/: 16.99 м²
Өнгө АБ, h=30mm: 0.24 м²
Суурь АБ, h=40mm : 0.32 м²

Бут чул суурь, h=200mm: 1.72 м²
Зохист шир хай, h=300mm: 3.79 м²
Хөлд хамг үе, h=450mm: 6.38 м²
Далан дээд үе: 4.54 м²
Хөвөө 3: 0.38 м²
Хөвөө Б: 0.38 м²

М 1:200

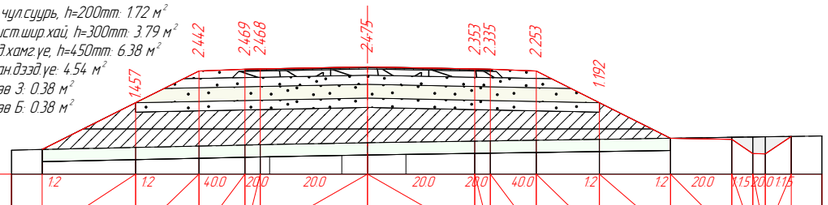

Таслийн өгөгдөл	Налуу, ‰, урт, м	1.2	1.2	4.0	2.0	2.0	2.0	2.0	4.0	1.2	1.2	2.0	1.15	2.00	1.15														
		10.61	7.56	5.5	4.0	3.5	3.5	4.0	5.5	7.56	9.88	11.88	12.57	12.97	13.81														
	Төлөвлөлтийн түвшин, м	880.284	881.808	882.839	882.899 882.909	**882.979**	882.909 882.899	882.839	881.808	880.651	880.611	880.151	880.709																
Газрын өгөгдөл	Z-түвшин, м	880.284	880.351	880.397	880.430 880.441	880.492	**880.505**	880.524	880.557 880.564	880.586	880.616	880.651	880.680 880.690	880.709															
	Зай, м	16.48	10.61	7.56	5.5	3.19	0.84	1.26	3.5	5.5	7.56	9.88	11.88	12.57	13.81	15.91													

ПК 64+600.00

Шороон далан: 11.95 м²
Ухмал: 0.09 м²
Хөрс хуулалт: 8.28 м²
Б шуудуу: 0.75 м²
Чулуун далан: 17.62 м²
Хучилт /2А/: 16.99 м²
Өнгө АБ, h=30mm: 0.24 м²
Суурь АБ, h=40mm : 0.32 м²

Бут чул суурь, h=200mm: 1.72 м²
Зохист шир хай, h=300mm: 3.79 м²
Хөлд хамг үе, h=450mm: 6.38 м²
Далан дээд үе: 4.54 м²
Хөвөө 3: 0.38 м²
Хөвөө Б: 0.38 м²

М 1:200

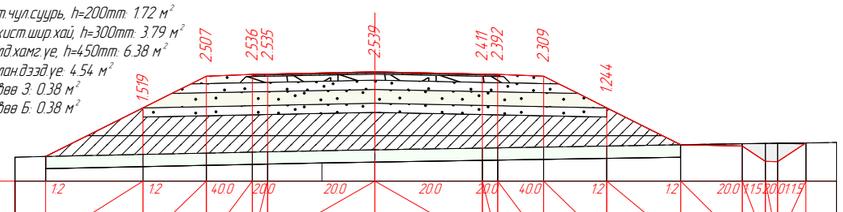

Таслийн өгөгдөл	Налуу, ‰, урт, м	1.2	1.2	4.0	2.0	2.0	2.0	2.0	4.0	1.2	1.2	2.0	1.15	2.00	1.15														
		10.73	7.56	5.5	4.0	3.5	3.5	4.0	5.5	7.56	9.97	11.97	12.73	13.13	14.05														
	Төлөвлөлтийн түвшин, м	880.337	881.922	882.954	883.014 883.024	**883.094**	883.024 883.014	882.954	881.922	880.716	880.676	880.173	880.781																
Газрын өгөгдөл	Z-түвшин, м	880.337	880.403	880.446	880.478 880.488	880.525	**880.554**	880.613 880.621	880.645	880.678	880.716	880.748 880.760	880.781																
	Зай, м	14.71	10.73	7.56	5.5	3.5	1.73	3.5	5.5	7.56	9.97	11.97	12.73	14.05	16.7														

ПК 64+619.20

Шороон далан: 11.55 м²
Ухмал: 0.36 м²
Хөрс хуулалт: 8.28 м²
Б шуудуу: 0.78 м²
Чулуун далан: 18.43 м²
Хучилт /2А/: 16.99 м²
Өнгө АБ, h=30mm: 0.24 м²
Суурь АБ, h=40mm : 0.32 м²

Бут чул суурь, h=200mm: 1.72 м²
Зохист шир хай, h=300mm: 3.79 м²
Хөлд хамг үе, h=450mm: 6.38 м²
Далан дээд үе: 4.54 м²
Хөвөө 3: 0.38 м²
Хөвөө Б: 0.38 м²

М 1:200

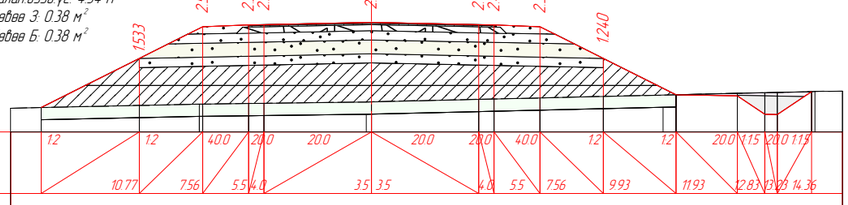

Таслийн өгөгдөл	Налуу, ‰, урт, м	1.2	1.2	4.0	2.0	2.0	2.0	2.0	4.0	1.2	1.2	2.0	1.15	2.00	1.15														
		10.77	7.56	5.5	4.0	3.5	3.5	4.0	5.5	7.56	9.93	11.93	12.83	13.23	14.36														
	Төлөвлөлтийн түвшин, м	880.801	882.403	883.435	883.495 883.505	**883.575**	883.505 883.495	883.435	882.403	881.219	881.179	880.579	881.321																
Газрын өгөгдөл	Z-түвшин, м	880.801	880.870	880.913	880.933 880.939	**880.985**	881.067 881.079	881.114	881.163	881.209	881.265	881.285	881.321																
	Зай, м	15.05	10.77	7.56	5.5	3.5	3.5	5.5	7.56	9.51	11.93	12.83	14.36	18.49															

ПК 64+700.00

Шороон далан: 0.60 м²
Ухмал: 0.35 м²
Хөрс хуулалт: 7.35 м²
Б шуудуу: 0.78 м²
Чулуун далан: 16.44 м²
Хучилт /2А/: 16.99 м²
Өнгө АБ, h=30mm: 0.24 м²
Суурь АБ, h=40mm : 0.32 м²

Бут чул суурь, h=200mm: 1.72 м²
Зохист шир хай, h=300mm: 3.79 м²
Хөлд хамг үе, h=450mm: 6.38 м²
Далан дээд үе: 4.54 м²
Хөвөө 3: 0.38 м²
Хөвөө Б: 0.38 м²

М 1:200

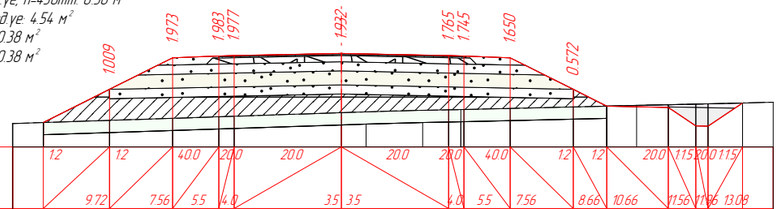

Таслийн өгөгдөл	Налуу, ‰, урт, м	1.2	1.2	4.0	2.0	2.0	2.0	2.0	4.0	1.2	1.2	2.0	1.15	2.00	1.15														
		9.72	7.56	5.5	4.0	3.5	3.5	4.0	5.5	7.56	8.66	10.66	11.56	11.96	13.08														
	Төлөвлөлтийн түвшин, м	881.919	882.999	884.030	884.090 884.100	**884.170**	884.100 884.090	884.030	882.999	882.452	882.412	881.812	882.553																
Газрын өгөгдөл	Z-түвшин, м	881.919	881.990	882.057	882.106 882.123	**882.238**	882.264	882.319	882.335 882.345	882.380	882.427	882.452	882.474	882.498	882.518	882.553													
	Зай, м	14.71	9.72	7.56	5.5	3.5	0.8	2.65	3.5	5.5	7.56	8.66	9.63	10.66	11.56	13.08	14.73												

ПК 64+800.00

Өөрчлөлт №			Захиалагч:	Захиалагч:	Зураг төслийн байгууллага:	Зөвлөх инженер	У. ПҮРЭВЖАВ	Гүүр хоолойн инженер	М. МӨНХ-ОРГИЛ	СЭЛЭНГЭ АЙМГИЙН БАРУУНБҮРЭН-ОРХОНТУУЛ-ЦЭЭЛ ЧИГЛЭЛИЙН ХАТУУ ХУЧИЛТТАЙ АВТО ЗАМЫН АЖЛЫН ЗУРАГ (ПК50+000-ПК107+588)	Хөндлөн огтлол	Масштаб	Шифр	Хуудасны №
Огноо			БАРИЛГА, ХОТ БАЙГУУЛАЛТЫН ЯАМ	ЗАМ, ТЭЭВРИЙН ХӨГЖЛИЙН ЯАМ	"АВАРГА ЗАМ" ХХК	Төслийн инженер	С. БАТСҮХ	Замын инженер	П. ЭНХБАЯР		64+400.000	1:200	AVZ/BOT/03-2022	96
Тайлбар						Шалгасан инженер	Г. ЧИНТӨГС	Геодезийн инженер	Э. БАТБОЛД				

Шороон далан: 0.32 м²
Ухмал: 0.35 м²
Хөрс хуулалт: 7.31 м²
Б шуудуу: 0.78 м²
Чулуун далан: 16.16 м²
Хучилт /2А/: 16.99 м²
Өнгө АБ, h=30mm: 0.24 м²
Суурь АБ, h=40mm : 0.32 м²

Бут.чул.суурь, h=200mm: 1.72 м²
Зохист.шир.хай, h=300mm: 3.79 м²
Хөлд.хамг.үе, h=450mm: 6.38 м²
Далан.дээд үе: 4.54 м²
Хөвөө 3: 0.38 м²
Хөвөө Б: 0.38 м²

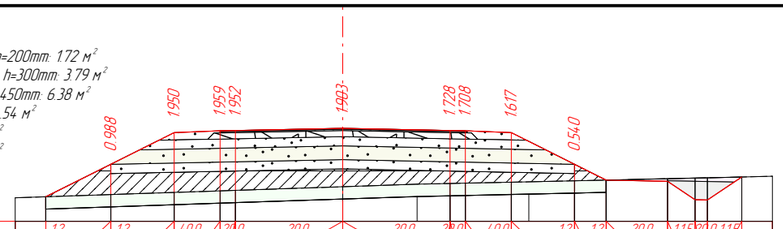

М 1:200

| | | |

Чулуун далан: 16.27 м²
Шороон далан: 11.53 м²
Ухмал: 0.18 м²
Хөрс хуулалт: 8.19 м²
Б шуудуу: 0.78 м²
Хучилт /2А/: 16.99 м²
Өнгө АБ, h=30mm: 0.24 м²

Суурь АБ, h=40mm : 0.32 м²
Бут.чул.суурь, h=200mm: 1.72 м²
Зөвшөөрөгдөх шир.хай, h=300mm: 3.79 м²
Хөлд.хамгаалах үе, h=450mm: 6.38 м²
Далан дээд үе: 4.54 м²
Хөвөө 3: 0.38 м²
Хөвөө Б: 0.38 м²

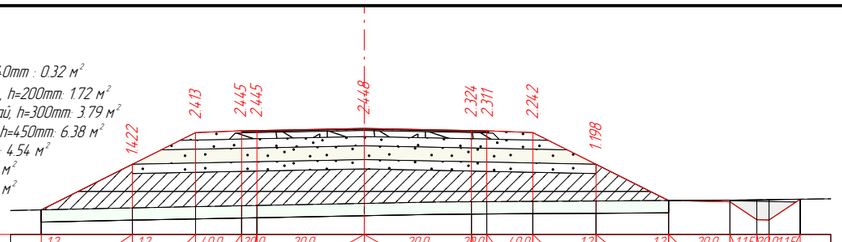

М 1:200

| | | |

Чулуун далан: 16.37 м²
Шороон далан: 10.82 м²
Ухмал: 0.39 м²
Хөрс хуулалт: 8.11 м²
Б шуудуу: 0.78 м²
Хучилт /2А/: 16.99 м²
Өнгө АБ, h=30mm: 0.24 м²

Суурь АБ, h=40mm : 0.32 м²
Бут чул суурь, h=200mm: 1.72 м²
Зохист шир хай, h=300mm: 3.79 м²
Хөлд хамгаг уе, h=450mm: 6.38 м²
Далан дээд үе: 4.54 м²
Хөвөө 3: 0.38 м²
Хөвөө Б: 0.38 м²

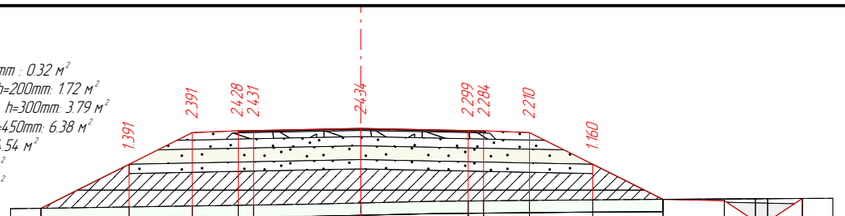

М 1:200

| | | |

Шороон далан: 114.6 м²
Чулуун далан: 13.51 м²
Ухмал: 0.10 м²
Хөрс хуулалт: 7.97 м²
Б шуудуу: 0.78 м²
Хучилт /2А/: 16.99 м²
Өнгө АБ, h=30mm: 0.24 м²
Суурь АБ, h=40mm : 0.32 м²

Бут.чул.суурь, h=200mm: 1.72 м²
Зохист.шир.хай, h=300mm: 3.79 м²
Хөлд.хамг.үе, h=450mm: 6.38 м²
Далан.дээд үе: 4.54 м²
Хөвөө З: 0.38 м²
Хөвөө Б: 0.38 м²

М 1:200

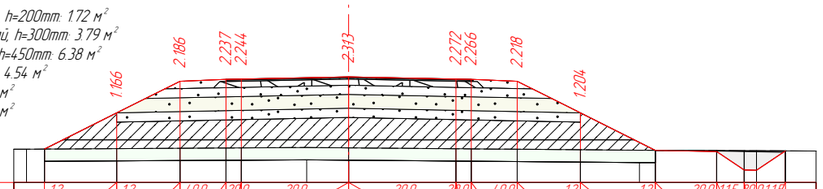

Таслийн өгөгдөл	Налуу, ‰, урт, м	1.2	9.92	1.2	7.56	4.0	5.5	2.0	4.0	2.0	3.5	2.0	3.5	2.0	4.0	4.0	5.5	1.2	7.56	1.2	10.01	2.0	12.01	1.15	12.91	2.0	1.37	1.19	14.25
	Төлөвлөлтийн түвшин, м	879.385		880.564		881.595		881.655 881.665				**881.735**			881.665 881.655		881.595		880.564		879.34.3		879.303		878.703		879.324	
Газрын өгөгдөл	Z-түвшин, м	879.381 879.385		879.398		879.410		879.418 879.421		879.433		**879.422**			879.394 879.390		879.377		879.360		879.34.5 879.34.3		879.334		879.330		879.324	
	Зай, м		9.92		7.56		5.5		3.5		1.37		3.5			5.5		7.56		9.49		12.01		12.91		14.25		15.29

ПК 66+200.00

Шороон далан: 9.23 м²
Ухмал: 0.14 м²
Хөрс хуулалт: 7.81 м²
Б шуудуу: 0.78 м²
Чулуун далан: 13.95 м²
Хучилт /2А/: 16.99 м²
Өнгө АБ, h=30mm: 0.24 м²
Суурь АБ, h=40mm : 0.32 м²

Бут.чул.суурь, h=200mm: 1.72 м²
Зохист.шир.хай, h=300mm: 3.79 м²
Хөлд.хамг.үе, h=450mm: 6.38 м²
Далан.дээд үе: 4.54 м²
Хөвөө З: 0.38 м²
Хөвөө Б: 0.38 м²

М 1:200

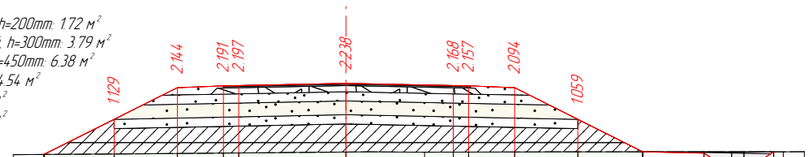

Таслийн өгөгдөл	Налуу, ‰, урт, м	1.2	9.85	1.2	7.56	4.0	5.5	2.0	4.0	2.0	3.5	2.0	3.5	2.0	4.0	4.0	5.5	1.2	7.56	1.2	9.68	2.0	11.68	1.15	12.58	2.0	1.28	1.19	13.95
	Төлөвлөлтийн түвшин, м	879.865		881.009		882.041		882.101 882.111				**882.181**			882.111 882.101		882.041		881.009		879.951		879.911		879.311		879.951	
Газрын өгөгдөл	Z-түвшин, м	879.865		879.880 879.884		879.897		879.909 879.913				**879.943**	879.94.9		879.940		879.942 879.943		879.947		879.951		879.951		879.951		879.951	
	Зай, м	15.1	9.85		6.99		5.5		3.5		0.77		2.56	3.5		5.5		7.28		9.68		11.68		12.58		13.95		22.67

ПК 66+300.00

Өөрчлөлт №			Захиалагч:	Захиалагч:	Зураг төслийн байгууллага:	Зөвлөх инженер	У. ПҮРЭВЖАВ	Гүүр хоолойн инженер	М. МӨНХ-ОРГИЛ	СЭЛЭНГЭ АЙМГИЙН БАРУУНБҮРЭН-ОРХОНТУУЛ-ЦЭЭЛ ЧИГЛЭЛИЙН ХАТУУ ХУЧИЛТТАЙ АВТО ЗАМЫН АЖЛЫН ЗУРАГ [ПК50+000-ПК107+588]	Хөндлөн огтлол	Масштаб	Шифр	Хуудасны №
Огноо			БАРИЛГА, ХОТ БАЙГУУЛАЛТЫН ЯАМ	ЗАМ, ТЭЭВРИЙН ХӨГЖЛИЙН ЯАМ	"АВАРГА ЗАМ" ХХК	Төслийн инженер	С. БАТСҮХ	Замын инженер	П. ЭНХБАЯР		65+899.615	1:200	AVZ/BOT/03-2022	99
Тайлбар						Шалгасан инженер	Г. ЧИНТӨГС	Геодезийн инженер	Э. БАТБОЛД				

Шороон далан: 6.21 м²
Чулуун далан: 13.07 м²
Ухмал: 0.19 м²
Хөрс хуулалт: 7.53 м²
Б шуудуу: 0.78 м²
З шуудуу: 0.78 м²
Хучилт /2А/: 16.99 м²
Өнгө АБ, h=30mm: 0.24 м²

Суурь АБ, h=40mm : 0.32 м²
Бут чул суурь, h=200mm: 1.72 м²
Зохист шир хай, h=300mm: 3.79 м²
Хөлд хамг ує, h=450mm: 6.38 м²
Далан дээд ує: 4.54 м²
Хөвөө З: 0.38 м²
Хөвөө Б: 0.38 м²

М 1:200

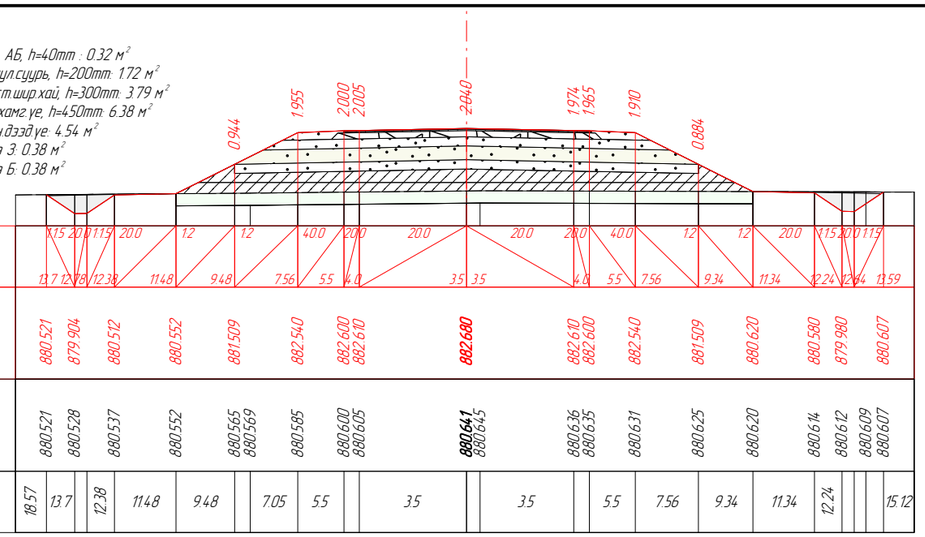

ПК 66+400.00

Шороон далан: 3.25 м²
Чулуун далан: 15.10 м²
Ухмал: 0.33 м²
Хөрс хуулалт: 7.39 м²
Б шуудуу: 0.78 м²
З шуудуу: 0.78 м²
Хучилт /2А/: 16.99 м²
Өнгө АБ, h=30mm: 0.24 м²
Суурь АБ, h=40mm : 0.32 м²

Бут чул суурь, h=200mm: 1.72 м²
Зохист шир хай, h=300mm: 3.79 м²
Хөлд хамг ує, h=450mm: 6.38 м²
Далан дээд ує: 4.54 м²
Хөвөө З: 0.38 м²
Хөвөө Б: 0.38 м²

М 1:200

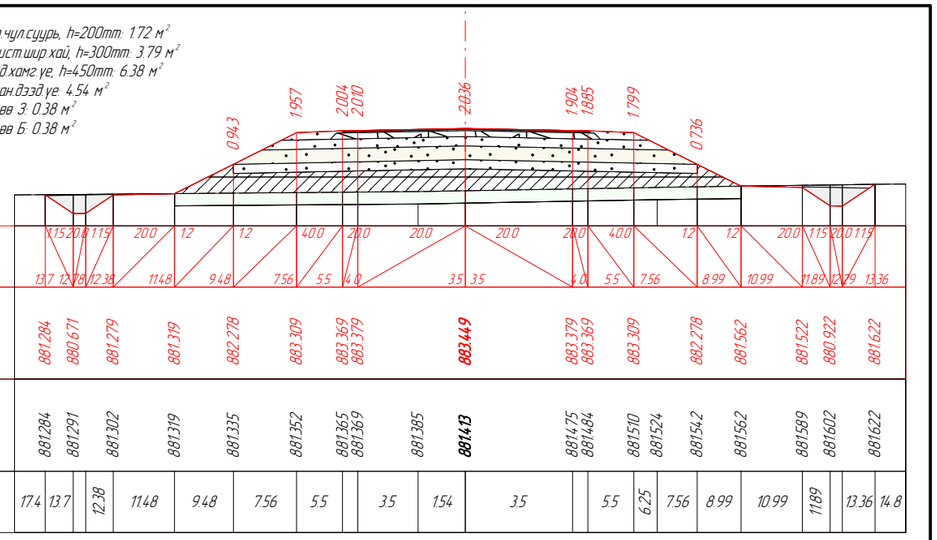

ПК 66+486.75

Шороон далан: 3.79 м²
Чулуун далан: 15.25 м²
Ухмал: 0.63 м²
Хөрс хуулалт: 7.40 м²
Б шуудуу: 0.78 м²
З шуудуу: 0.78 м²
Хучилт /2А/: 16.99 м²
Өнгө АБ, h=30mm: 0.24 м²
Суурь АБ, h=40mm : 0.32 м²

Бут чул суурь, h=200mm: 1.72 м²
Зохист шир хай, h=300mm: 3.79 м²
Хөлд хамг ує, h=450mm: 6.38 м²
Далан дээд ує: 4.54 м²
Хөвөө З: 0.38 м²
Хөвөө Б: 0.38 м²

М 1:200

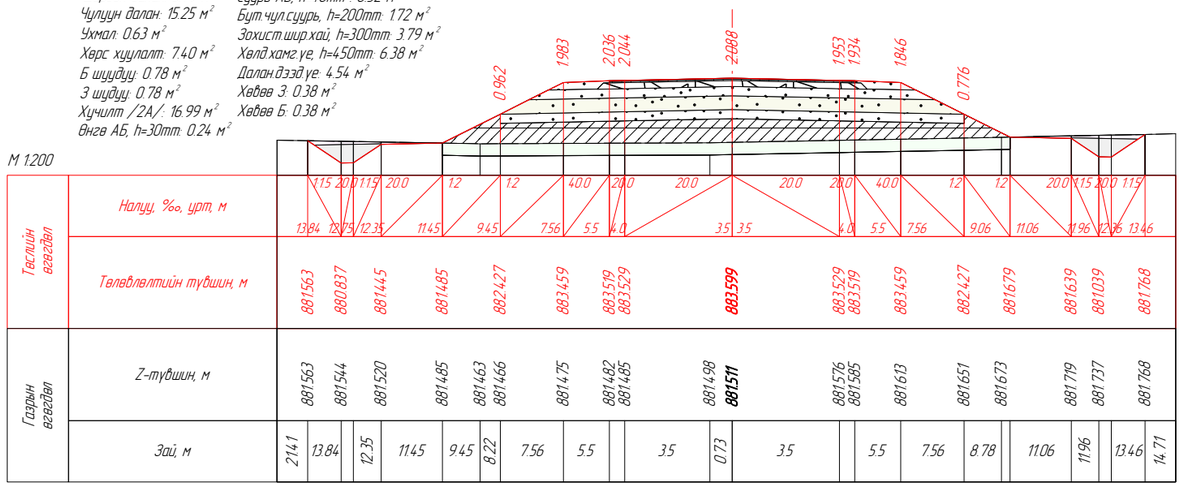

ПК 66+500.00

Шороон далан: 2.13 м²
Чулуун далан: 14.42 м²
Ухмал: 0.67 м²
Хөрс хуулалт: 7.16 м²
Б шуудуу: 0.78 м²
З шуудуу: 0.78 м²
Хучилт /2А/: 16.99 м²
Өнгө АБ, h=30mm: 0.24 м²
Суурь АБ, h=40mm : 0.32 м²

Бут чул суурь, h=200mm: 1.72 м²
Зохист шир хай, h=300mm: 3.79 м²
Хөлд хамг ує, h=450mm: 6.38 м²
Далан дээд ує: 4.54 м²
Хөвөө З: 0.38 м²
Хөвөө Б: 0.38 м²

М 1:200

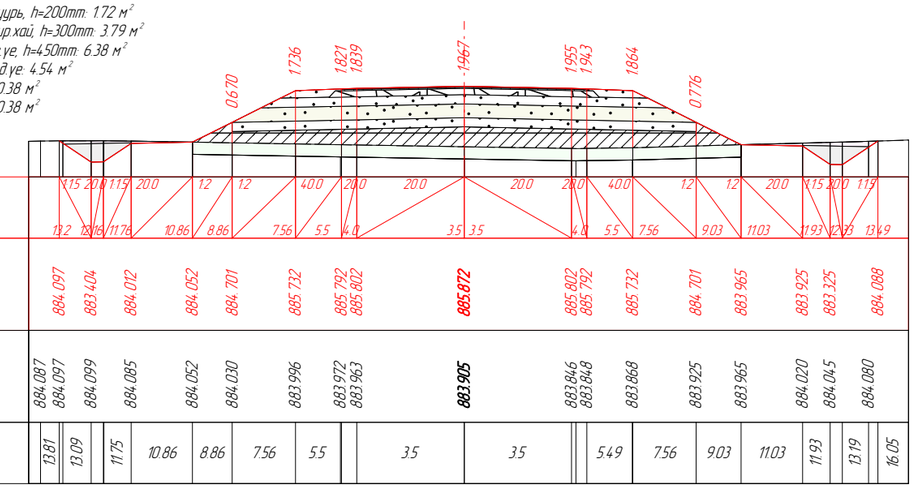

ПК 66+665.18

Шороон далан: 4.62 м²
Чулуун далан: 12.39 м²
Ухмал: 0.22 м²
Хөрс хуулалт: 7.35 м²
Б шуудуу: 0.78 м²
З шуудуу: 0.78 м²
Хучилт /2А/: 16.99 м²
Өнгө АБ, h=30mm: 0.24 м²
Суурь АБ, h=40mm : 0.32 м²

Бут чул суурь, h=200mm: 1.72 м²
Зохист шир хай, h=300mm: 3.79 м²
Хөлд хамг ує, h=450mm: 6.38 м²
Далан дээд ує: 4.54 м²
Хөвөө З: 0.38 м²
Хөвөө Б: 0.38 м²

М 1:200

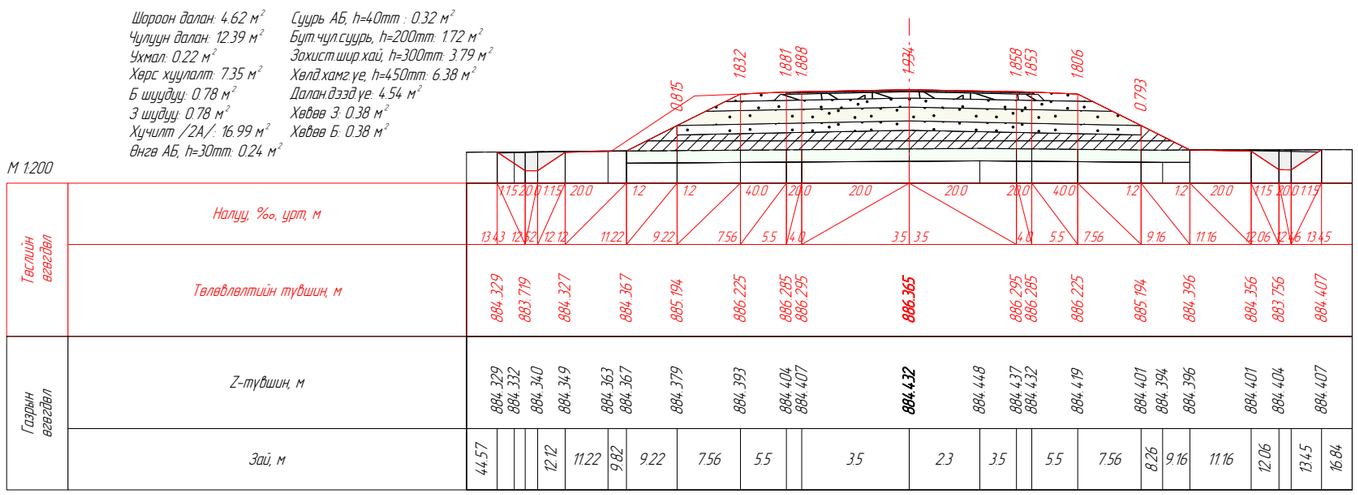

ПК 66+700.00

Өөрчлөлт №			Захиалагч:	Захиалагч:	Зураг төслийн байгууллага:	Зөвлөх инженер	У. ПҮРЭВЖАВ	Гүүр хоолойн инженер	М. МӨНХ-ОРГИЛ	СЭЛЭНГЭ АЙМГИЙН БАРУУНБҮРЭН-ОРХОНТУУЛ-ЦЭЭЛ ЧИГЛЭЛИЙН ХАТУУ ХУЧИЛТТАЙ АВТО ЗАМЫН АЖЛЫН ЗУРАГ (ПК50+000-ПК107+588)	Хөндлөн огтлол	Масштаб	Шифр	Хуудасны №
Огноо			БАРИЛГА, ХОТ БАЙГУУЛАЛТЫН ЯАМ	ЗАМ, ТЭЭВРИЙН ХӨГЖЛИЙН ЯАМ	"АВАРГА ЗАМ" ХХК	Төслийн инженер	С. БАТСҮХ	Замын инженер	П. ЭНХБАЯР		66+400.000	1:200	AVZ/BOT/03-2022	100
Тайлбар						Шалгасан инженер	Г. ЧИНТӨГС	Геодезийн инженер	Э. БАТБОЛД					

Шороон далан: 14.01 м²
Ухмал: 0.13 м²
Хөрс хуулалт: 7.08 м²
Б шуудуу: 0.78 м²
Хучилт /2А/: 16.99 м²
Өнгө АБ, h=30mm: 0.24 м²
Суурь АБ, h=40mm : 0.32 м²

Бут.чул.суурь, h=200mm: 1.72 м²
Зохист.шир.хай, h=300mm: 3.79 м²
Хөлд.хамг.уе, h=450mm: 6.38 м²
Далан.дээд уе: 4.54 м²
Хөвөө 3: 0.38 м²
Хөвөө Б: 0.38 м²

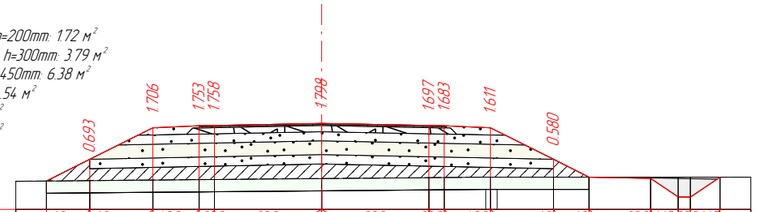

М 1:200

Таслийн өгөгдөл	Налуу, ‰, урт, м	1.2 / 8.97	1.2 / 7.56	4.0 / 5.5	2.0 / 4.0	2.0 / 3.5	2.0 / 3.5	2.0 / 4.0	4.0 / 5.5	1.2 / 7.56	1.2 / 8.72	2.0 / 10.72	1.15 / 11.62	2.0 / 12.12	0.11 / 12.99		
	Төлөвлөлтийн түвшин, м	885.905	886.610	887.642	887.702 887.712	**887.782**	887.712 887.702	887.642	886.610	886.029	885.989	885.389	886.026				
Газрын өгөгдөл	Z-түвшин, м	885.905	885.918	885.936	885.949 885.953	**885.984**	886.014 886.019	886.031	886.030	886.029	886.028	886.027	886.026				
	Зай, м	13.6	8.97	7.56	5.5	3.5	3.5	5.35	7.56	8.72	10.72	11.62	12.99	16.53			

ПК 66+800.00

Шороон далан: 18.58 м²
Ухмал: 0.12 м²
Хөрс хуулалт: 7.41 м²
Б шуудуу: 0.76 м²
Хучилт /2А/: 16.99 м²
Өнгө АБ, h=30mm: 0.24 м²
Суурь АБ, h=40mm : 0.32 м²

Бут.чул.суурь, h=200mm: 1.72 м²
Зохист.шир.хай, h=300mm: 3.79 м²
Хөлд.хамг.уе, h=450mm: 6.38 м²
Далан.дээд уе: 4.54 м²
Хөвөө 3: 0.38 м²
Хөвөө Б: 0.38 м²

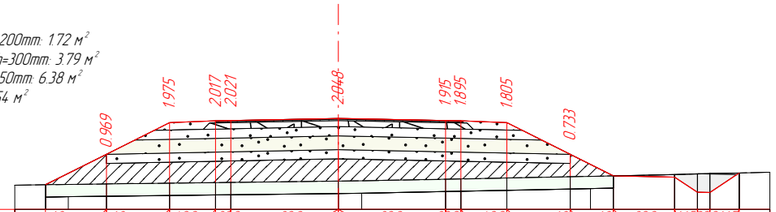

М 1:200

Таслийн өгөгдөл	Налуу, ‰, урт, м	1.2 / 9.55	1.2 / 7.56	4.0 / 5.5	2.0 / 4.0	2.0 / 3.5	2.0 / 3.5	2.0 / 4.0	4.0 / 5.5	1.2 / 7.56	1.2 / 8.97	2.0 / 10.97	1.15 / 11.71	2.0 / 12.07	0.11 / 13.07		
	Төлөвлөлтийн түвшин, м	886.847	887.841	888.872	888.932 888.942	**889.012**	888.942 888.932	888.872	887.841	887.138	887.098	886.601	887.232				
Газрын өгөгдөл	Z-түвшин, м	886.847 886.857	886.872	886.897	886.915 886.921	**886.964**	886.973	887.027 887.037	887.067	887.108 887.121	887.138	887.184	887.201	887.232			
	Зай, м	14.63	9.55	8.81	7.56	5.5	3.5	0.76	3.5	5.5	7.56	8.22	8.97	10.97	11.71	13.07	17.99

ПК 66+900.00

Шороон далан: 16.87 м²
Ухмал: 0.44 м²
Хөрс хуулалт: 7.27 м²
Б шуудуу: 0.78 м²
Хучилт /2А/: 16.99 м²
Өнгө АБ, h=30mm: 0.24 м²
Суурь АБ, h=40mm : 0.32 м²

Бут.чул.суурь, h=200mm: 1.72 м²
Зохист.шир.хай, h=300mm: 3.79 м²
Хөлд.хамг.уе, h=450mm: 6.38 м²
Далан.дээд уе: 4.54 м²
Хөвөө 3: 0.38 м²
Хөвөө Б: 0.38 м²

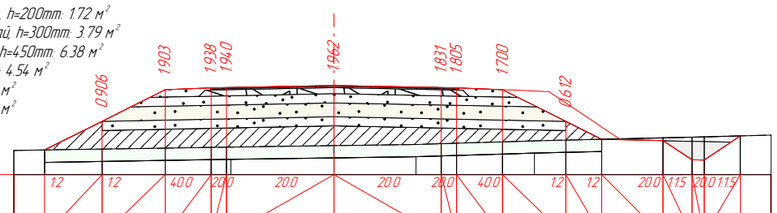

М 1:200

Таслийн өгөгдөл	Налуу, ‰, урт, м	1.2 / 9.44	1.2 / 7.56	4.0 / 5.5	2.0 / 4.0	2.0 / 3.5	2.0 / 3.5	2.0 / 4.0	4.0 / 5.5	1.2 / 7.56	1.2 / 8.73	2.0 / 10.73	1.15 / 11.67	2.0 / 12.07	0.11 / 13.25		
	Төлөвлөлтийн түвшин, м	887.787	888.724	889.755	889.815 889.825	**889.895**	889.825 889.815	889.755	888.724	888.139	888.099	887.471	888.247				
Газрын өгөгдөл	Z-түвшин, м	887.787	887.818	887.852	887.877 887.885	**887.933**	887.969	887.994 888.010	888.056	888.087	888.112	888.139	888.187	888.209	888.247		
	Зай, м	14.13	9.44	7.56	5.5	3.36	2.68	3.5	5.5	6.53	7.56	8.73	10.73	11.67	13.25	15.46	

ПК 67+000.00

Шороон далан: 19.03 м²
Ухмал: 0.28 м²
Хөрс хуулалт: 7.50 м²
Б шуудуу: 0.78 м²
Хучилт /2А/: 16.99 м²
Өнгө АБ, h=30mm: 0.24 м²
Суурь АБ, h=40mm : 0.32 м²

Бут.чул.суурь, h=200mm: 1.72 м²
Зохист.шир.хай, h=300mm: 3.79 м²
Хөлд.хамг.уе, h=450mm: 6.38 м²
Далан.дээд уе: 4.54 м²
Хөвөө 3: 0.38 м²
Хөвөө Б: 0.38 м²

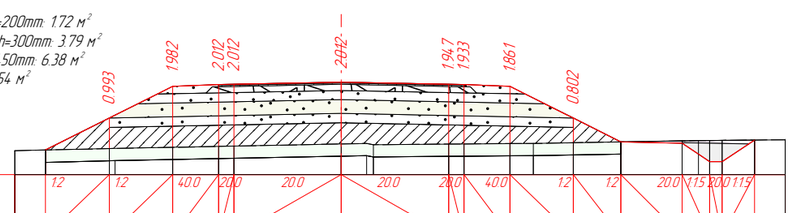

М 1:200

Таслийн өгөгдөл	Налуу, ‰, урт, м	1.2 / 9.65	1.2 / 7.56	4.0 / 5.5	2.0 / 4.0	2.0 / 3.5	2.0 / 3.5	2.0 / 4.0	4.0 / 5.5	1.2 / 7.56	1.2 / 9.11	2.0 / 11.11	1.15 / 12.01	2.0 / 12.41	0.11 / 13.47		
	Төлөвлөлтийн түвшин, м	888.217	889.260	890.292	890.352 890.362	**890.432**	890.362 890.352	890.292	889.260	888.485	888.445	887.845	888.544				
Газрын өгөгдөл	Z-түвшин, м	888.217	888.268	888.310	888.339 888.349	**888.419**	888.436	888.444 888.449	888.431 888.437	888.459	888.485	888.518 888.527	888.534	888.544			
	Зай, м	14.92	9.65	7.38	5.5	3.5	0.83	3.5	5.5	6.26	7.56	9.11	11.11	13.47	15.78		

ПК 67+100.00

Шороон далан: 32.92 м²
Ухмал: 0.67 м²
Хөрс хуулалт: 8.45 м²
Б шуудуу: 0.78 м²
Хучилт /2А/: 16.99 м²
Өнгө АБ, h=30mm: 0.24 м²
Суурь АБ, h=40mm : 0.32 м²

Бут.чул.суурь, h=200mm: 1.72 м²
Зохист.шир.хай, h=300mm: 3.79 м²
Хөлд.хамг.уе, h=450mm: 6.38 м²
Далан.дээд уе: 4.54 м²
Хөвөө 3: 0.38 м²
Хөвөө Б: 0.38 м²

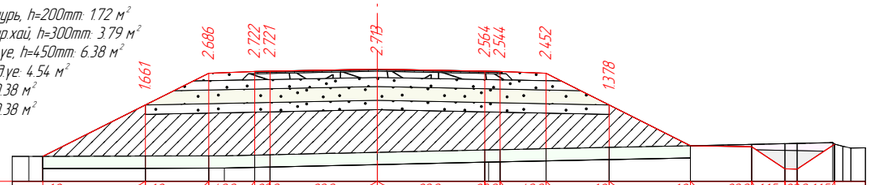

М 1:200

Таслийн өгөгдөл	Налуу, ‰, урт, м	1.2 / 10.91	1.2 / 7.56	4.0 / 5.5	2.0 / 4.0	2.0 / 3.5	2.0 / 3.5	2.0 / 4.0	4.0 / 5.5	1.2 / 7.56	1.2 / 10.21	2.0 / 12.21	1.15 / 13.29	2.0 / 13.69	0.11 / 14.91		
	Төлөвлөлтийн түвшин, м	887.829	889.500	890.531	890.591 890.601	**890.671**	890.601 890.591	890.531	889.500	888.177	888.137	887.418	888.227				
Газрын өгөгдөл	Z-түвшин, м	887.827 887.829	887.839	887.845 887.847	887.869 887.880	**887.958**	888.037 888.048	888.079	888.122	888.177	888.219	888.241	888.274 888.095				
	Зай, м	10.91	7.56	4.99	3.5	3.5	5.5	7.56	10.21	12.21	13.29	14.85					

ПК 67+200.00

Шороон далан: 34.58 м²
Ухмал: 0.39 м²
Хөрс хуулалт: 8.59 м²
Б шуудуу: 0.78 м²
Хучилт /2А/: 16.99 м²
Өнгө АБ, h=30mm: 0.24 м²
Суурь АБ, h=40mm : 0.32 м²

Бут.чул.суурь, h=200mm: 1.72 м²
Зохист.шир.хай, h=300mm: 3.79 м²
Хөлд.хамг.уе, h=450mm: 6.38 м²
Далан.дээд уе: 4.54 м²
Хөвөө 3: 0.38 м²
Хөвөө Б: 0.38 м²

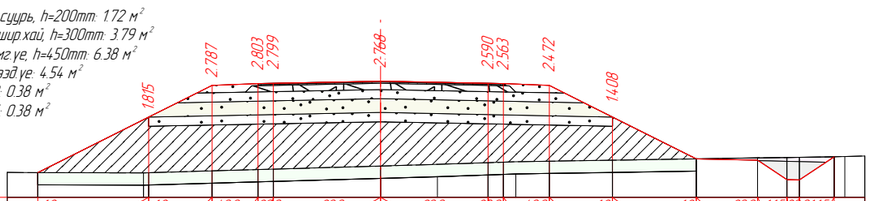

М 1:200

Таслийн өгөгдөл	Налуу, ‰, урт, м	1.2 / 11.18	1.2 / 7.56	4.0 / 5.5	2.0 / 4.0	2.0 / 3.5	2.0 / 3.5	2.0 / 4.0	4.0 / 5.5	1.2 / 7.56	1.2 / 10.29	2.0 / 12.29	1.15 / 13.25	2.0 / 13.65	0.11 / 14.79		
	Төлөвлөлтийн түвшин, м	887.894	889.703	890.734	890.794 890.804	**890.874**	890.804 890.794	890.734	889.703	888.338	888.298	887.659	888.409				
Газрын өгөгдөл	Z-түвшин, м	887.894	887.883	887.947	887.991 888.005	**888.106**	888.159	888.214 888.231	888.262	888.295	888.338	888.370	888.385	888.409			
	Зай, м	13.69	11.18	7.56	5.5	3.5	1.85	3.5	5.5	7.56	10.29	12.29	13.25	14.79	26.58		

ПК 67+300.00

Өөрчлөлт №			Захиалагч:	Захиалагч:	Зураг төслийн байгууллага:	Зөвлөх инженер	У. ПҮРЭВЖАВ	Гүүр хоолойн инженер	М. МӨНХ-ОРГИЛ	СЭЛЭНГЭ АЙМГИЙН БАРУУНБҮРЭН-ОРХОНТУУЛ-ЦЭЭЛ ЧИГЛЭЛИЙН ХАТУУ ХУЧИЛТТАЙ АВТО ЗАМЫН АЖЛЫН ЗУРАГ [ПК50+000-ПК107+588]	Хөндлөн огтлол	Масштаб	Шифр	Хуудасны №
Огноо			БАРИЛГА, ХОТ БАЙГУУЛАЛТЫН ЯАМ	ЗАМ, ТЭЭВРИЙН ХӨГЖЛИЙН ЯАМ	"АВАРГА ЗАМ" ХХК	Төслийн инженер	С. БАТСҮХ	Замын инженер	П. ЭНХБАЯР		66+800.000	1:200	AVZ/BOT/03-2022	101
Тайлбар						Шалгасан инженер	Г. ЧИНТӨГС	Геодезийн инженер	Э. БАТБОЛД					

Шороон далан: 20.41 м²
Ухмал: 0.25 м²
Хэрс хуулалт: 7.65 м²
Б шуудуу: 0.78 м²
Хучилт /2А/: 16.99 м²
Өнгө АБ, h=30mm: 0.24 м²
Суурь АБ, h=40mm : 0.32 м²

Бут чул суурь, h=200mm: 1.72 м²
Зохист шир хай, h=300mm: 3.79 м²
Хөлд хамг уе, h=450mm: 6.38 м²
Далан дээд уе: 4.54 м²
Хөвөө 3: 0.38 м²
Хөвөө Б: 0.38 м²

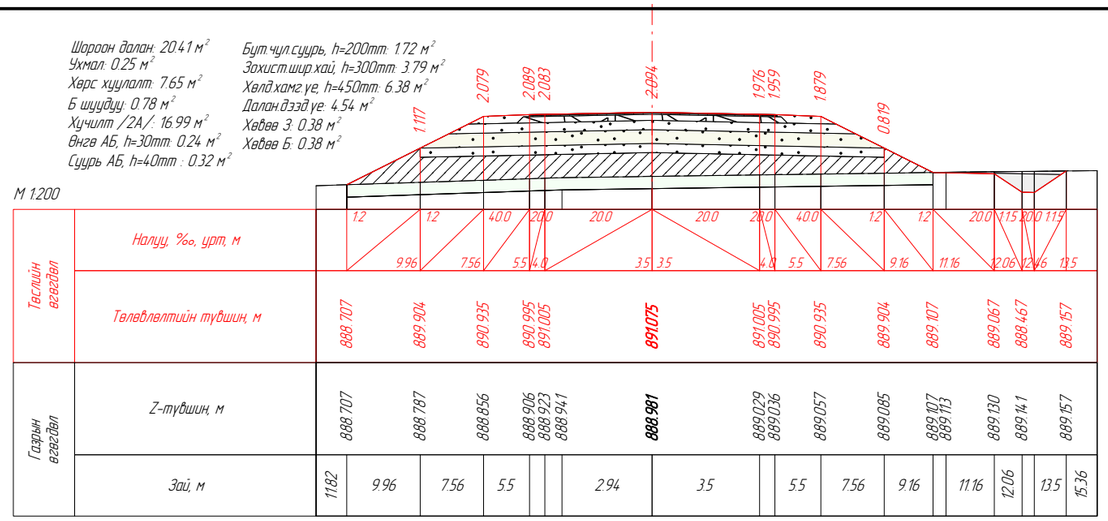

ПК 67+400.00

Шороон далан: 12.28 м²
Ухмал: 0.26 м²
Хэрс хуулалт: 6.97 м²
Б шуудуу: 0.78 м²
Хучилт /2А/: 16.99 м²
Өнгө АБ, h=30mm: 0.24 м²
Суурь АБ, h=40mm : 0.32 м²

Бут чул суурь, h=200mm: 1.72 м²
Зохист шир хай, h=300mm: 3.79 м²
Хөлд хамг уе, h=450mm: 6.38 м²
Далан дээд уе: 4.54 м²
Хөвөө 3: 0.38 м²
Хөвөө Б: 0.38 м²

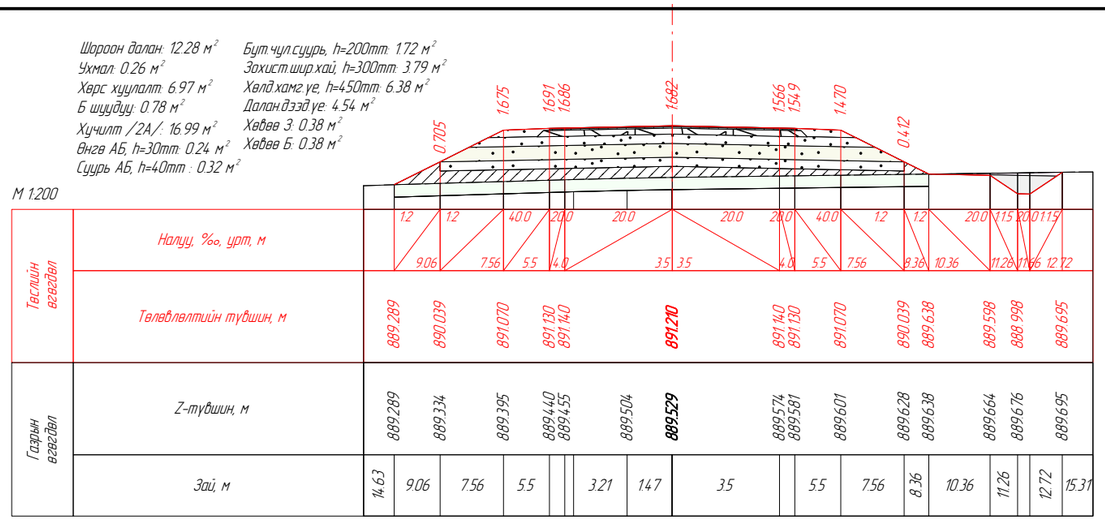

ПК 67+500.00

Шороон далан: 45.70 м²
Ухмал: 1.04 м²
Хэрс хуулалт: 8.65 м²
Шатлан ухах: 1.03 м²
Б шуудуу: 0.78 м²
Хучилт /2А/: 16.58 м²
Өнгө АБ, h=30mm: 0.24 м²
Суурь АБ, h=40mm : 0.32 м²

Бут чул суурь, h=200mm: 1.72 м²
Зохист шир хай, h=300mm: 3.72 м²
Хөлд хамг уе, h=450mm: 6.20 м²
Далан дээд уе: 4.38 м²
Хөвөө 3: 0.37 м²
Хөвөө Б: 0.38 м²

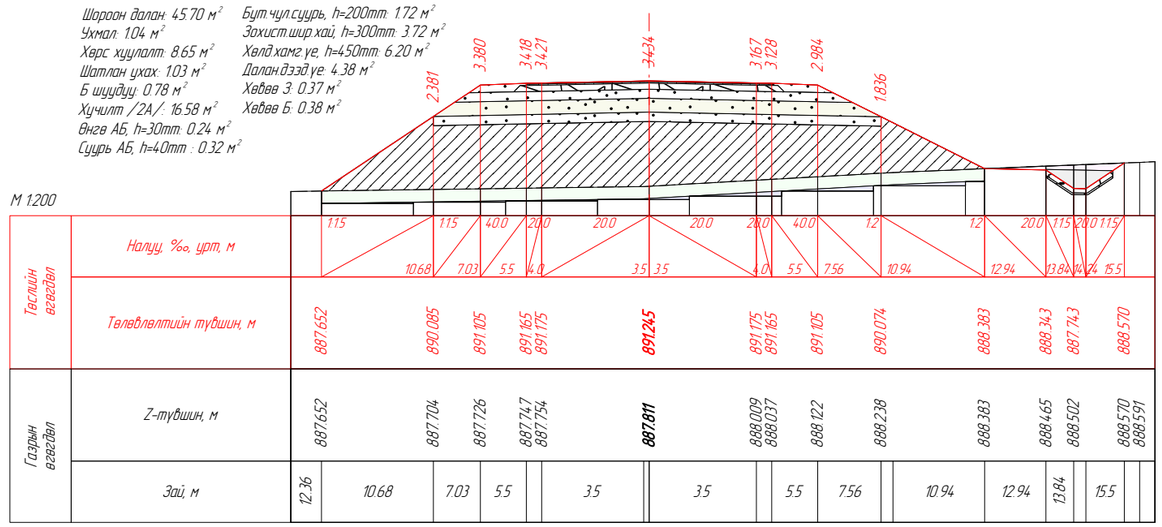

ПК 67+600.00

Шороон далан: 4.128 м²
Ухмал: 0.23 м²
Хэрс хуулалт: 9.04 м²
Б шуудуу: 0.78 м²
Хучилт /2А/: 16.99 м²
Өнгө АБ, h=30mm: 0.24 м²
Суурь АБ, h=40mm : 0.32 м²

Бут чул суурь, h=200mm: 1.72 м²
Зохист шир хай, h=300mm: 3.79 м²
Хөлд хамг уе, h=450mm: 6.38 м²
Далан дээд уе: 4.54 м²
Хөвөө 3: 0.38 м²
Хөвөө Б: 0.38 м²

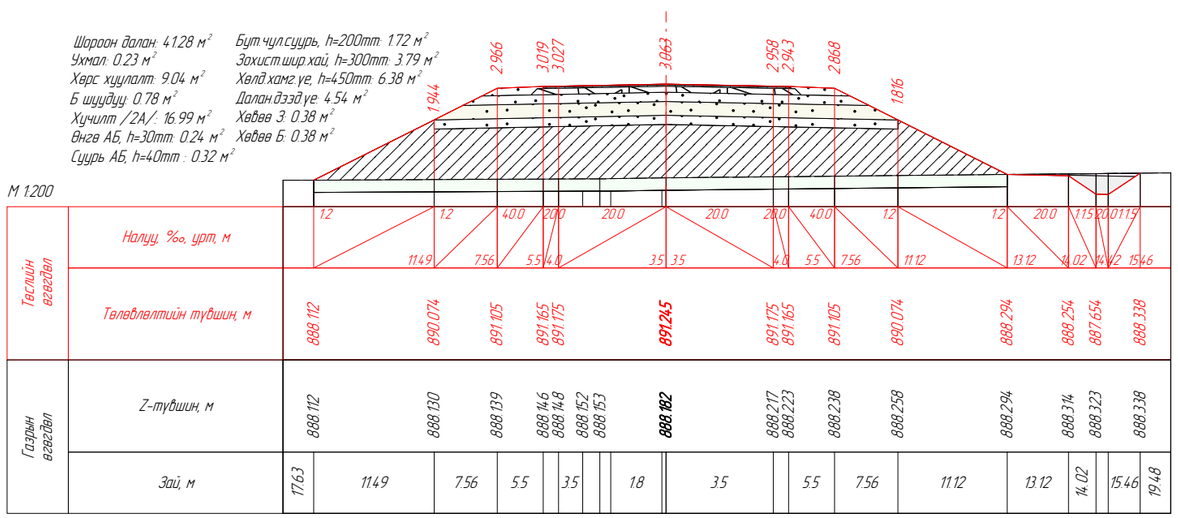

ПК 67+700.00

Шороон далан: 24.51 м²
Ухмал: 0.19 м²
Хэрс хуулалт: 7.98 м²
Б шуудуу: 0.78 м²
Хучилт /2А/: 16.99 м²
Өнгө АБ, h=30mm: 0.24 м²
Суурь АБ, h=40mm : 0.32 м²

Бут чул суурь, h=200mm: 1.72 м²
Зохист шир хай, h=300mm: 3.79 м²
Хөлд хамг уе, h=450mm: 6.38 м²
Далан дээд уе: 4.54 м²
Хөвөө 3: 0.38 м²
Хөвөө Б: 0.38 м²

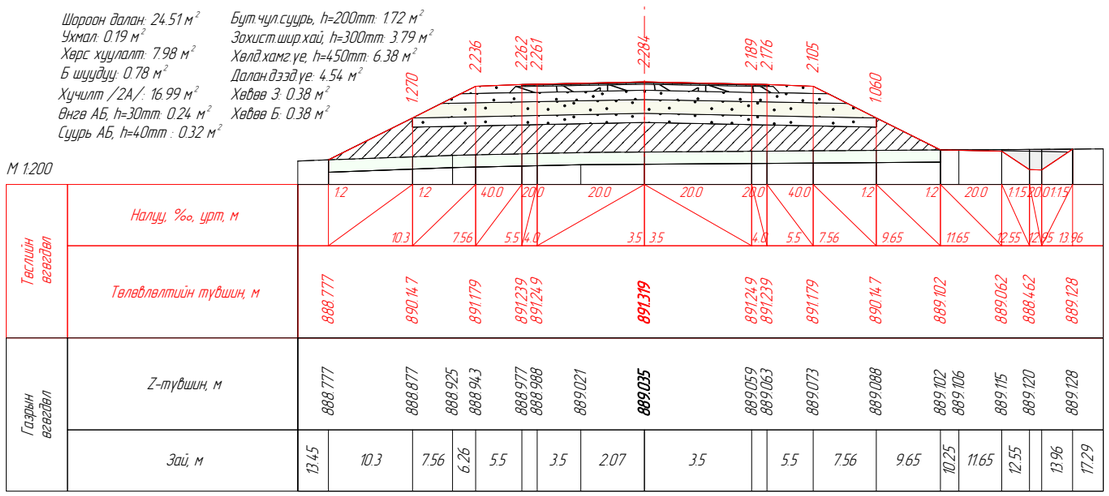

ПК 67+800.00

Шороон далан: 14.63 м²
Ухмал: 0.26 м²
Хэрс хуулалт: 7.12 м²
Б шуудуу: 0.78 м²
Хучилт /2А/: 16.99 м²
Өнгө АБ, h=30mm: 0.24 м²
Суурь АБ, h=40mm : 0.32 м²

Бут чул суурь, h=200mm: 1.72 м²
Зохист шир хай, h=300mm: 3.79 м²
Хөлд хамг уе, h=450mm: 6.38 м²
Далан дээд уе: 4.54 м²
Хөвөө 3: 0.38 м²
Хөвөө Б: 0.38 м²

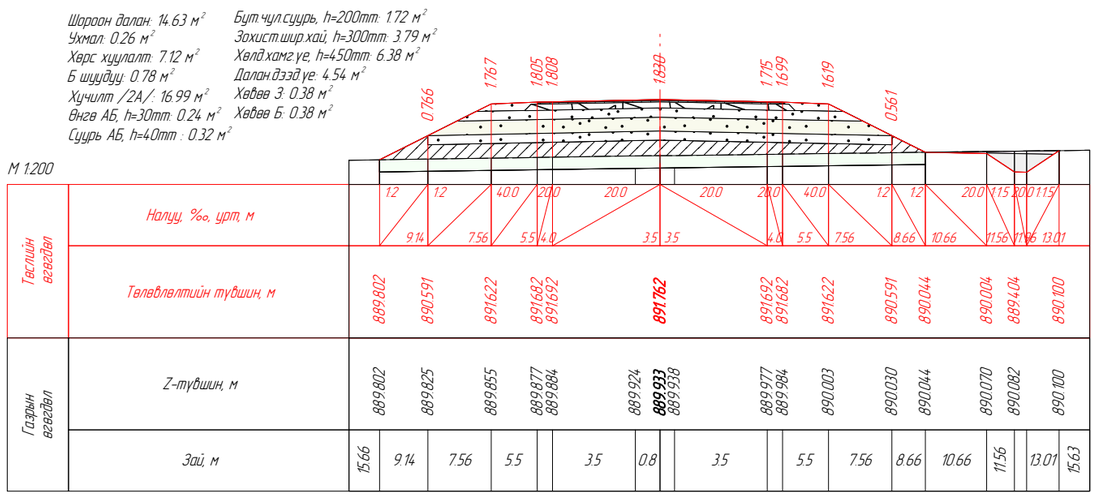

ПК 67+900.00

Өөрчлөлт №			Захиалагч:	Захиалагч:	Зураг төслийн байгууллага:	Зөвлөх инженер	У. ПҮРЭВЖАВ	Гүүр хоолойн инженер	М. МӨНХ-ОРГИЛ	СЭЛЭНГЭ АЙМГИЙН БАРУУНБҮРЭН-ОРХОНТУУЛ-ЦЭЭЛ ЧИГЛЭЛИЙН ХАТУУ ХУЧИЛТТАЙ АВТО ЗАМЫН АЖЛЫН ЗУРАГ (ПК50+000-ПК107+588)	Хөндлөн огтлол	Масштаб	Шифр	Хуудасны №
Огноо			БАРИЛГА, ХОТ БАЙГУУЛАЛТЫН ЯАМ	ЗАМ, ТЭЭВРИЙН ХӨГЖЛИЙН ЯАМ	"АВАРГА ЗАМ" ХХК	Төслийн инженер	С. БАТСҮХ	Замын инженер	П. ЭНХБАЯР		67+400.000	1:200	AVZ/BOT/03-2022	102
Тайлбар						Шалгасан инженер	Г. ЧИНТӨГС	Геодезийн инженер	Э. БАТБОЛД					

Шороон далан: 23.75 м²
Ухмал: 0.15 м²
Хөрс хуулалт: 7.83 м²
Б шуудуу: 0.78 м²
Хучилт /2А/: 16.99 м²
Өнгө АБ, h=30mm: 0.24 м²
Суурь АБ, h=40mm : 0.32 м²

Бут чул суурь, h=200mm: 1.72 м²
Зохист шир хай, h=300mm: 3.79 м²
Хөлд хамг ує, h=450mm: 6.38 м²
Далан дээд ує: 4.54 м²
Хөвөө 3: 0.38 м²
Хөвөө Б: 0.38 м²

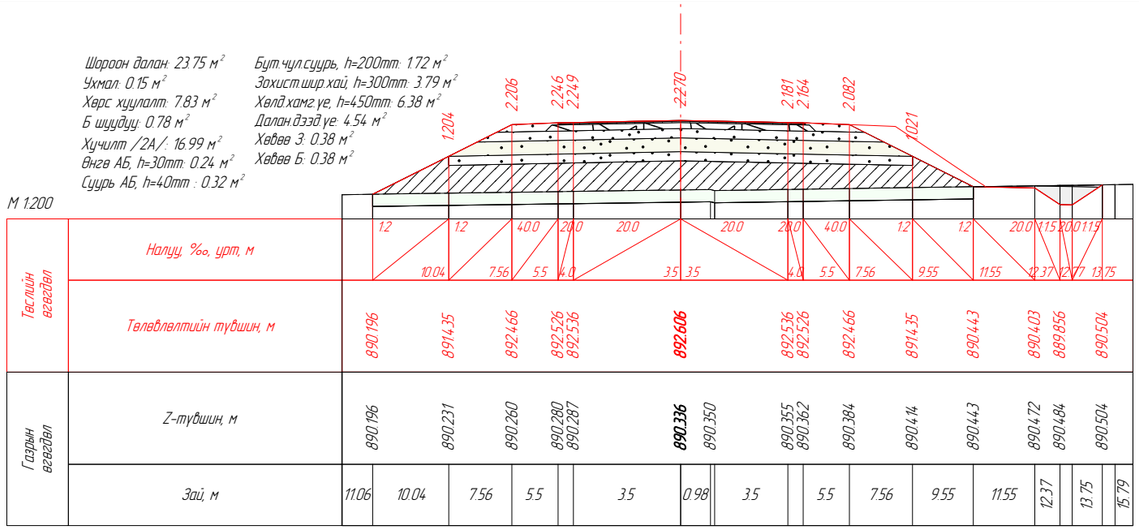

ПК 68+000.00

Шороон далан: 14.25 м²
Ухмал: 0.18 м²
Хөрс хуулалт: 7.14 м²
Б шуудуу: 0.78 м²
Хучилт /2А/: 16.99 м²
Өнгө АБ, h=30mm: 0.24 м²
Суурь АБ, h=40mm : 0.32 м²

Бут чул суурь, h=200mm: 1.72 м²
Зохист шир хай, h=300mm: 3.79 м²
Хөлд хамг ує, h=450mm: 6.38 м²
Далан дээд ує: 4.54 м²
Хөвөө 3: 0.38 м²
Хөвөө Б: 0.38 м²

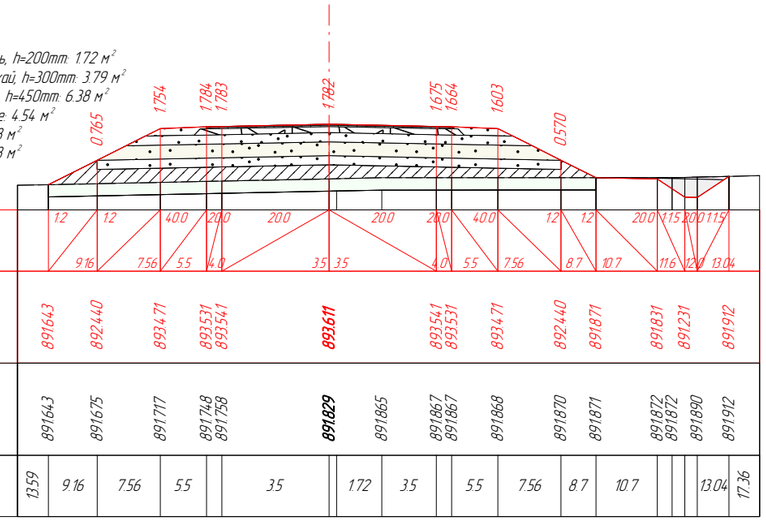

ПК 68+100.00

Шороон далан: 15.72 м²
Ухмал: 0.34 м²
Хөрс хуулалт: 7.18 м²
Б шуудуу: 0.78 м²
Хучилт /2А/: 16.99 м²
Өнгө АБ, h=30mm: 0.24 м²
Суурь АБ, h=40mm : 0.32 м²

Бут чул суурь, h=200mm: 1.72 м²
Зохист шир хай, h=300mm: 3.79 м²
Хөлд хамг ує, h=450mm: 6.38 м²
Далан дээд ує: 4.54 м²
Хөвөө 3: 0.38 м²
Хөвөө Б: 0.38 м²

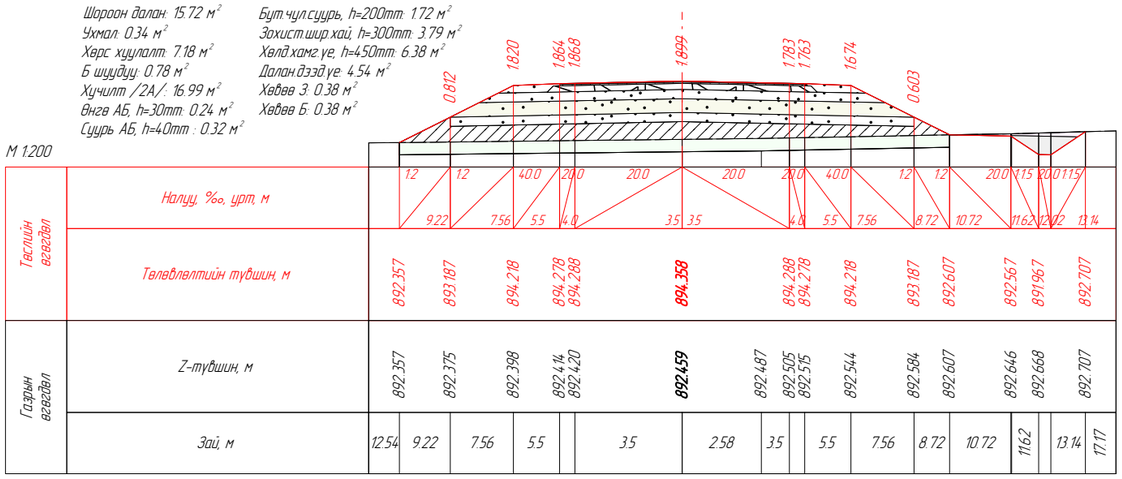

ПК 68+200.00

Шороон далан: 14.40 м²
Ухмал: 0.30 м²
Хөрс хуулалт: 7.06 м²
Б шуудуу: 0.78 м²
Хучилт /2А/: 16.99 м²
Өнгө АБ, h=30mm: 0.24 м²
Суурь АБ, h=40mm : 0.32 м²

Бут чул суурь, h=200mm: 1.72 м²
Зохист шир хай, h=300mm: 3.79 м²
Хөлд хамг ує, h=450mm: 6.38 м²
Далан дээд ує: 4.54 м²
Хөвөө 3: 0.38 м²
Хөвөө Б: 0.38 м²

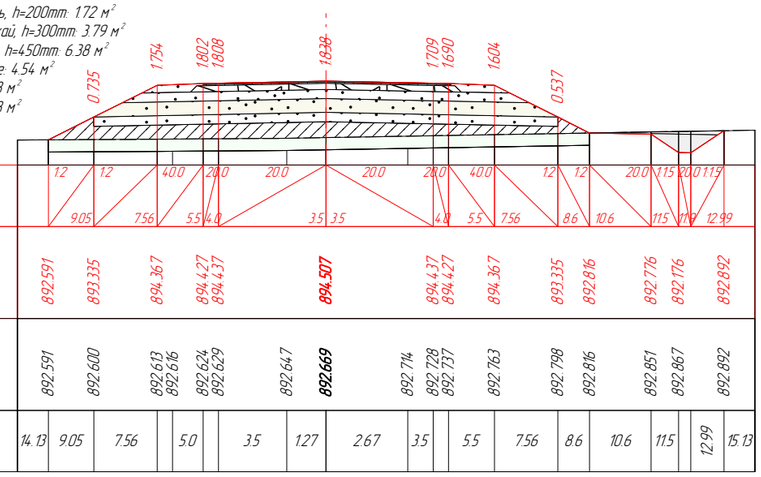

ПК 68+300.00

Шороон далан: 13.29 м²
Ухмал: 0.23 м²
Хөрс хуулалт: 7.00 м²
Б шуудуу: 0.78 м²
Хучилт /2А/: 16.99 м²
Өнгө АБ, h=30mm: 0.24 м²
Суурь АБ, h=40mm : 0.32 м²

Бут чул суурь, h=200mm: 1.72 м²
Зохист шир хай, h=300mm: 3.79 м²
Хөлд хамг ує, h=450mm: 6.38 м²
Далан дээд ує: 4.54 м²
Хөвөө 3: 0.38 м²
Хөвөө Б: 0.38 м²

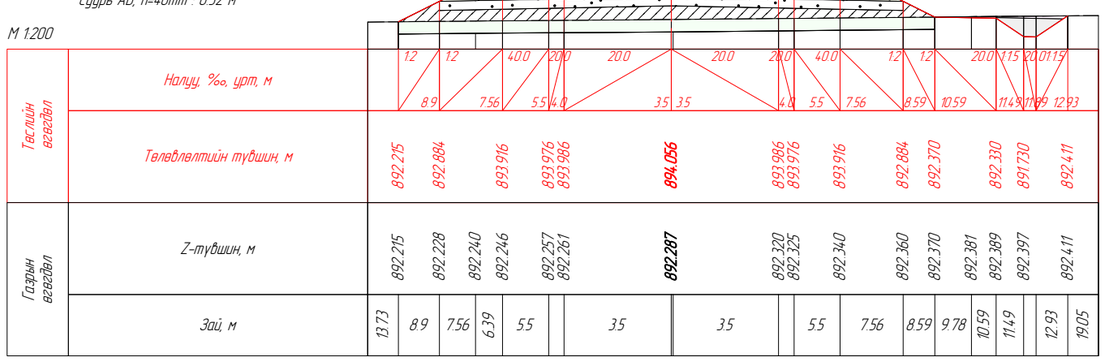

ПК 68+400.00

Шороон далан: 1.14 м²
Ухмал: 0.18 м²
Хөрс хуулалт: 7.06 м²
Б шуудуу: 0.78 м²
Чулуун далан: 12.88 м²
Хучилт /2А/: 16.99 м²
Өнгө АБ, h=30mm: 0.24 м²
Суурь АБ, h=40mm : 0.32 м²

Бут чул суурь, h=200mm: 1.72 м²
Зохист шир хай, h=300mm: 3.79 м²
Хөлд хамг ує, h=450mm: 6.38 м²
Далан дээд ує: 4.54 м²
Хөвөө 3: 0.38 м²
Хөвөө Б: 0.38 м²

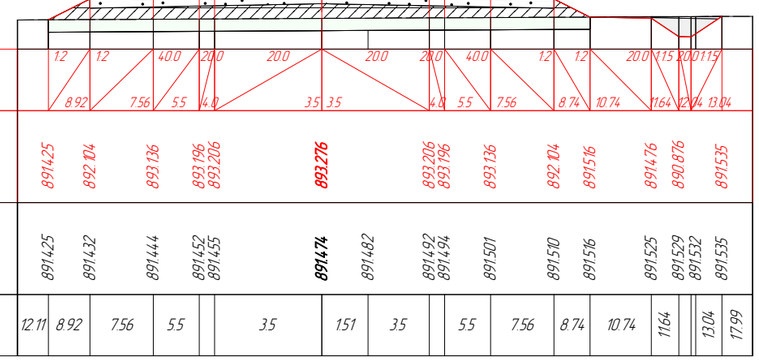

ПК 68+500.00

Өөрчлөлт №			Захиалагч:	Захиалагч:	Зураг төслийн байгууллага:	Зөвлөх инженер	У. ПҮРЭВЖАВ	Гүүр хоолойн инженер	М. МӨНХ-ОРГИЛ	СЭЛЭНГЭ АЙМГИЙН БАРУУНБҮРЭН-ОРХОНТУУЛ-ЦЭЭЛ ЧИГЛЭЛИЙН ХАТУУ ХУЧИЛТТАЙ АВТО ЗАМЫН АЖЛЫН ЗУРАГ [ПК50+000-ПК107+588]	Хөндлөн огтлол	Масштаб	Шифр	Хуудасны №
Огноо			БАРИЛГА, ХОТ БАЙГУУЛАЛТЫН ЯАМ	ЗАМ, ТЭЭВРИЙН ХӨГЖЛИЙН ЯАМ	"АВАРГА ЗАМ" ХХК	Төслийн инженер	С. БАТСҮХ	Замын инженер	П. ЭНХБАЯР		68+000.000	1:200	AVZ/BOT/03-2022	103
Тайлбар						Шалгасан инженер	Г. ЧИНТӨГС	Геодезийн инженер	Э. БАТБОЛД					

Шороон далан: 1.10 м²
Ухмал: 0.07 м²
Хөрс хуулалт: 7.16 м²
Б шуудуу: 0.78 м²
Чулуун далан: 13.14 м²
Хучилт /2А/: 16.99 м²
Өнгө АБ, h=30mm: 0.24 м²
Суурь АБ, h=40mm : 0.32 м²

Бут.чул.суурь, h=200mm: 1.72 м²
Зохист.шир.хай, h=300mm: 3.79 м²
Хөлд.хамг.үе, h=450mm: 6.38 м²
Далан.дээд үе: 4.54 м²
Хөвөө 3: 0.38 м²
Хөвөө Б: 0.38 м²

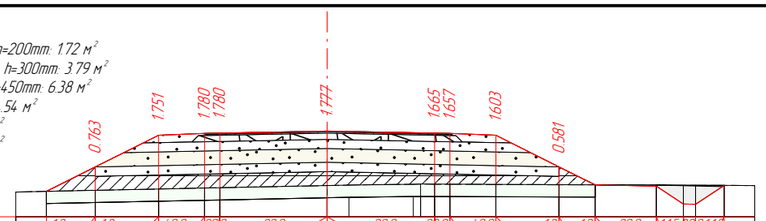

М 1:200

| | | |

Шороон далан: 5.10 м²
Чулуун далан: 14.29 м²
Ухмал: 0.12 м²
Хөрс хуулалт: 7.56 м²
Б шуудуу: 0.77 м²
З шуудуу: 0.76 м²
Хучилт /2А/: 17.13 м²
Өнгө АБ, h=30mm: 0.25 м²

Суурь АБ, h=40mm : 0.34 м²
Бут чул суурь, h=200mm: 1.81 м²
Зохист шир хай, h=300mm: 3.81 м²
Хөлд хамгуе, h=450mm: 6.39 м²
Далан дээд уе: 4.53 м²
Хөвөө З: 0.41 м²
Хөвөө Б: 0.29 м²

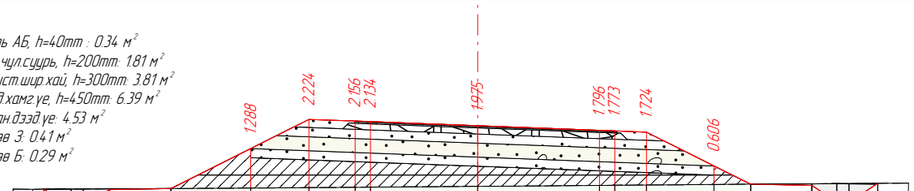

М 1:200

| | | |

Шороон далан: 2.95 м²
Чулуун далан: 12.33 м²
Ухмал: 0.29 м²
Хөрс хуулалт: 7.23 м²
Б шуудуу: 0.78 м²
З шуудуу: 0.78 м²
Хучилт /2А/: 17.07 м²
Өнгө АБ, h=30mm: 0.25 м²
Суурь АБ, h=40mm : 0.33 м²
Бут.чул.суурь, h=200mm: 1.76 м²
Зохист.шир.хай, h=300mm: 3.81 м²
Хөлд.хамг.уе, h=450mm: 6.39 м²
Далан.дээд уе: 4.53 м²
Хөвөө З: 0.41 м²
Хөвөө Б: 0.36 м²

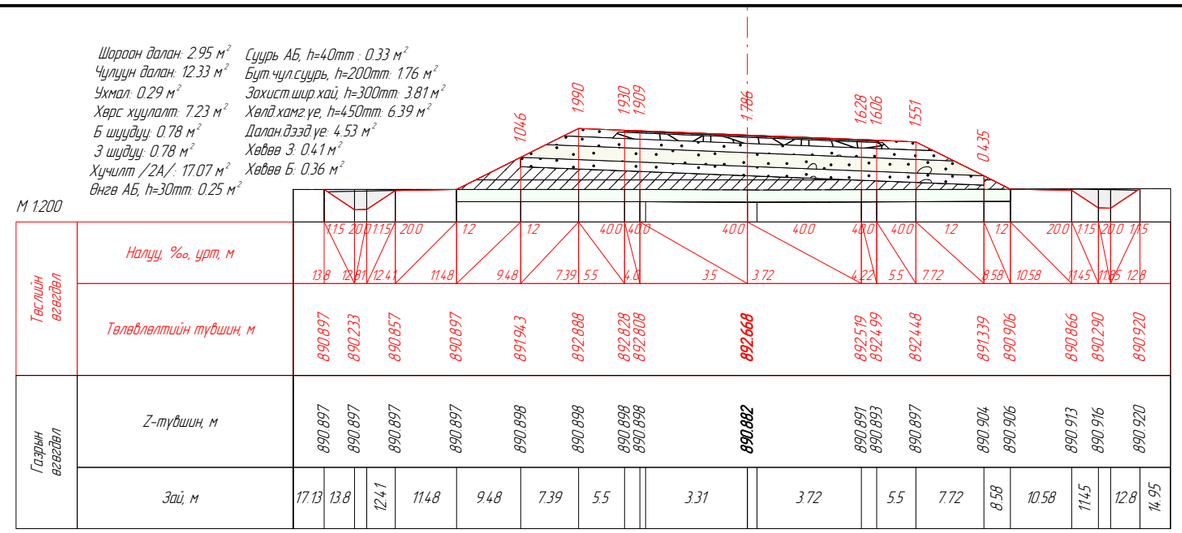

Шороон далан: 14.38 м²
Ухмал: 0.28 м²
Хөрс хуулалт: 7.16 м²
Б шуудуу: 0.78 м²
З шуудуу: 0.78 м²
Хучилт /2А/: 17.02 м²
Өнгө АБ, h=30mm: 0.24 м²
Суурь АБ, h=40mm : 0.32 м²
Бут.чул.суурь, h=200mm: 1.73 м²
Зохист.шир.хай, h=300mm: 3.81 м²
Хөлд.хамг.уе, h=450mm: 6.39 м²
Далан.дээд уе: 4.53 м²
Хөвөө З: 0.41 м²
Хөвөө Б: 0.41 м²

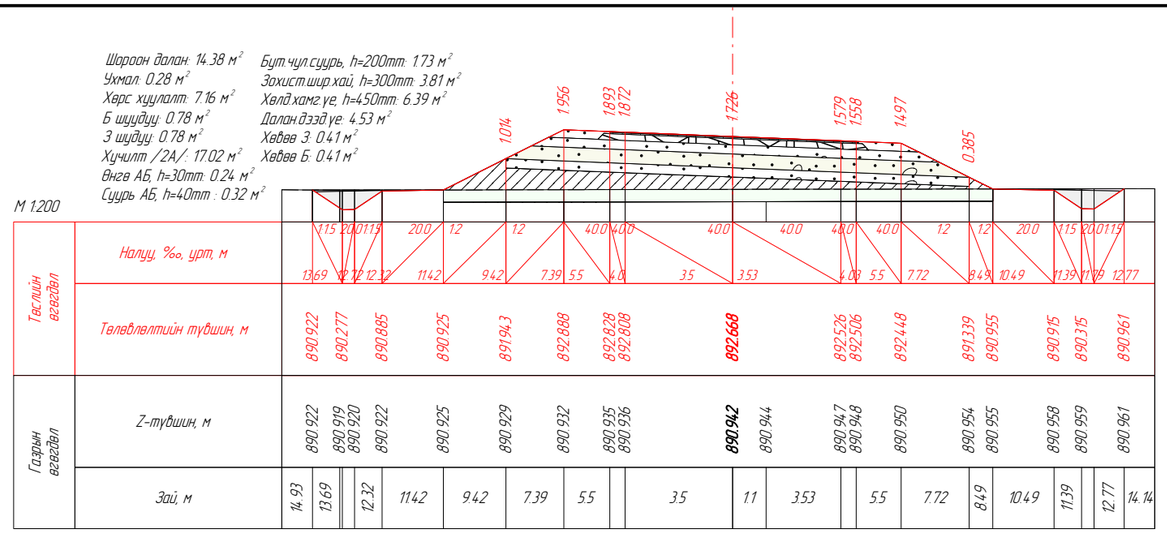

Шороон далан: 12.05 м²
Ухмал: 0.32 м²
Хөрс хуулалт: 6.96 м²
Б шуудуу: 0.78 м²
З шуудуу: 0.78 м²
Хучилт /2А/: 17.01 м²
Өнгө АБ, h=30mm: 0.24 м²
Суурь АБ, h=40mm : 0.32 м²
Бут.чул.суурь, h=200mm: 1.72 м²
Зохист.шир.хай, h=300mm: 3.81 м²
Хөлд.хамг.уе, h=450mm: 6.39 м²
Далан.дээд уе: 4.53 м²
Хөвөө З: 0.41 м²
Хөвөө Б: 0.42 м²

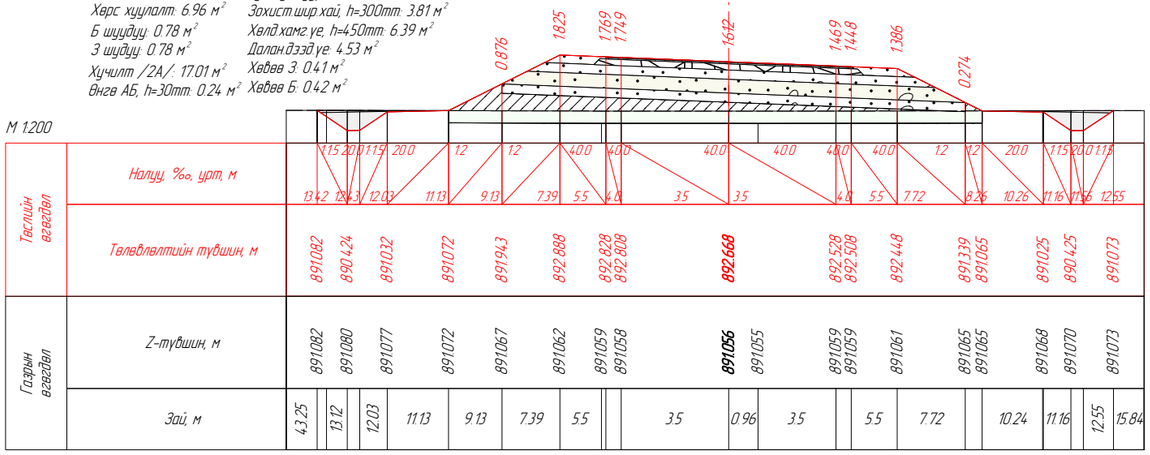

Шороон далан: 10.23 м²
Ухмал: 0.30 м²
Хөрс хуулалт: 6.81 м²
Б шуудуу: 0.78 м²
З шуудуу: 0.78 м²
Хучилт /2А/: 17.01 м²
Өнгө АБ, h=30mm: 0.24 м²
Суурь АБ, h=40mm : 0.32 м²
Бут.чул.суурь, h=200mm: 1.72 м²
Зохист.шир.хай, h=300mm: 3.81 м²
Хөлд.хамг.уе, h=450mm: 6.39 м²
Далан.дээд уе: 4.53 м²
Хөвөө З: 0.41 м²
Хөвөө Б: 0.42 м²

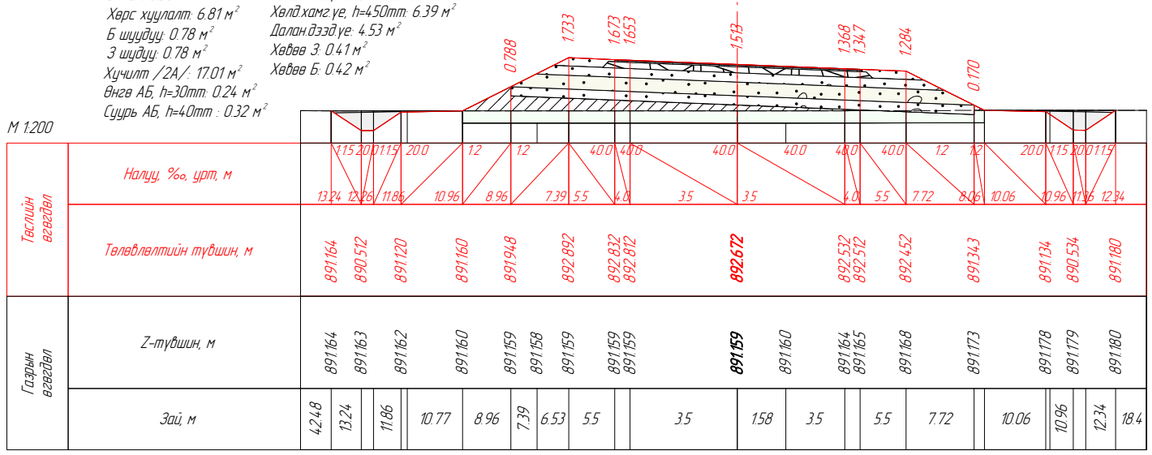

Шороон далан: 10.06 м²
Ухмал: 0.29 м²
Хөрс хуулалт: 6.79 м²
Б шуудуу: 0.78 м²
З шуудуу: 0.78 м²
Хучилт /2А/: 17.00 м²
Өнгө АБ, h=30mm: 0.24 м²
Суурь АБ, h=40mm : 0.32 м²
Бут.чул.суурь, h=200mm: 1.72 м²
Зохист.шир.хай, h=300mm: 3.81 м²
Хөлд.хамг.уе, h=450mm: 6.39 м²
Далан.дээд уе: 4.53 м²
Хөвөө З: 0.41 м²
Хөвөө Б: 0.42 м²

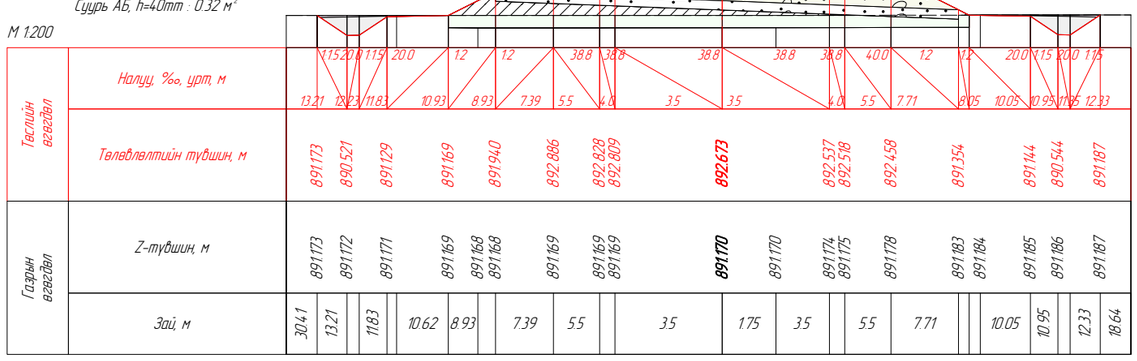

Шороон далан: 8.12 м²
Ухмал: 0.21 м²
Хөрс хуулалт: 6.64 м²
Б шуудуу: 0.78 м²
З шуудуу: 0.78 м²
Хучилт /2А/: 16.94 м²
Өнгө АБ, h=30mm: 0.24 м²
Суурь АБ, h=40mm : 0.32 м²
Бут.чул.суурь, h=200mm: 1.72 м²
Зохист.шир.хай, h=300mm: 3.79 м²
Хөлд.хамг.уе, h=450mm: 6.36 м²
Далан.дээд уе: 4.51 м²
Хөвөө З: 0.42 м²
Хөвөө Б: 0.39 м²

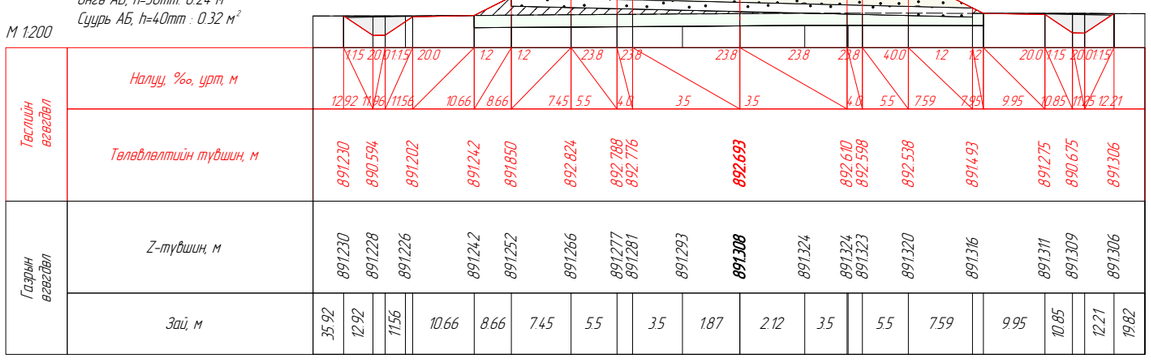

Өөрчлөлт №			Захиалагч:	Захиалагч:	Зураг төслийн байгууллага:	Зөвлөх инженер	У. ПҮРЭВЖАВ	Гүүр хоолойн инженер	М. МӨНХ-ОРГИЛ	СЭЛЭНГЭ АЙМГИЙН БАРУУНБҮРЭН-ОРХОНТУУЛ-ЦЭЭЛ ЧИГЛЭЛИЙН ХАТУУ ХУЧИЛТТАЙ АВТО ЗАМЫН АЖЛЫН ЗУРАГ [ПК50+000-ПК107+588]	Хөндлөн огтлол	Масштаб	Шифр	Хуудасны №
Огноо			БАРИЛГА, ХОТ БАЙГУУЛАЛТЫН ЯАМ	ЗАМ, ТЭЭВРИЙН ХӨГЖЛИЙН ЯАМ	"АВАРГА ЗАМ" ХХК	Төслийн инженер	С. БАТСҮХ	Замын инженер	П. ЭНХБАЯР		68+840.000	1:200	AVZ/BOT/03-2022	106
Тайлбар						Шалгасан инженер	Г. ЧИНТӨГС	Геодезийн инженер	Э. БАТБОЛД					

Шороон далан: 7.08 м²
Ухмал: 0.34 м²
Хөрс хуулалт: 6.51 м²
Б шуудуу: 0.78 м²
З шуудуу: 0.78 м²
Хучилт /2А/: 16.94 м²
Өнгө АБ, h=30mm: 0.24 м²
Суурь АБ, h=40mm : 0.32 м²

Бут.чул.суурь, h=200mm: 1.72 м²
Зохист.шир.хай, h=300mm: 3.79 м²
Хөлд.хамг.үе, h=450mm: 6.36 м²
Далан.дээд үе: 4.51 м²
Хөвөө З: 0.42 м²
Хөвөө Б: 0.39 м²

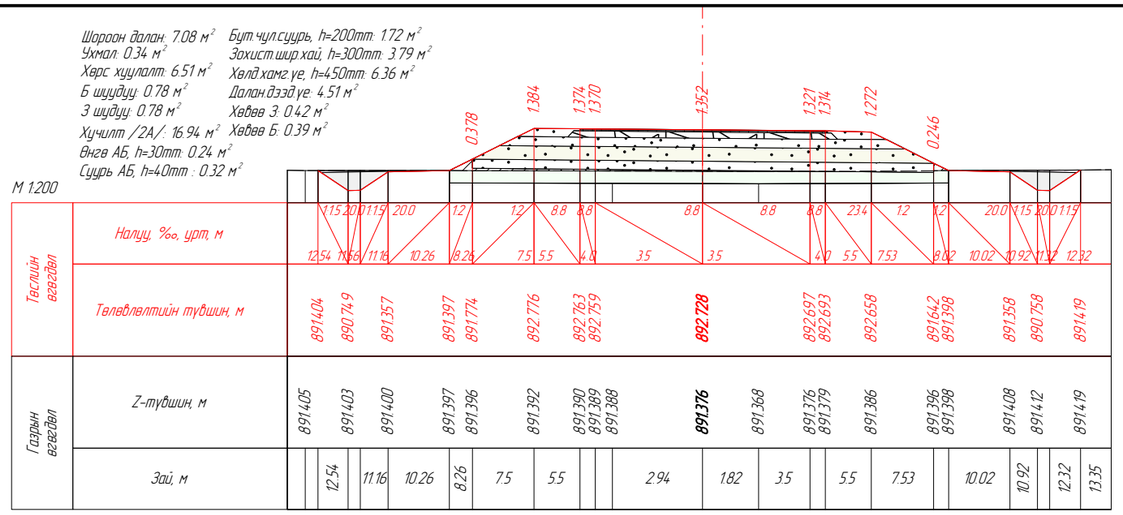

ПК 68+940.00

Шороон далан: 6.62 м²
Ухмал: 0.35 м²
Хөрс хуулалт: 6.47 м²
Б шуудуу: 0.78 м²
З шуудуу: 0.78 м²
Хучилт /2А/: 16.97 м²
Өнгө АБ, h=30mm: 0.24 м²
Суурь АБ, h=40mm : 0.32 м²

Бут.чул.суурь, h=200mm: 1.72 м²
Зохист.шир.хай, h=300mm: 3.80 м²
Хөлд.хамг.үе, h=450mm: 6.37 м²
Далан.дээд үе: 4.52 м²
Хөвөө З: 0.42 м²
Хөвөө Б: 0.41 м²

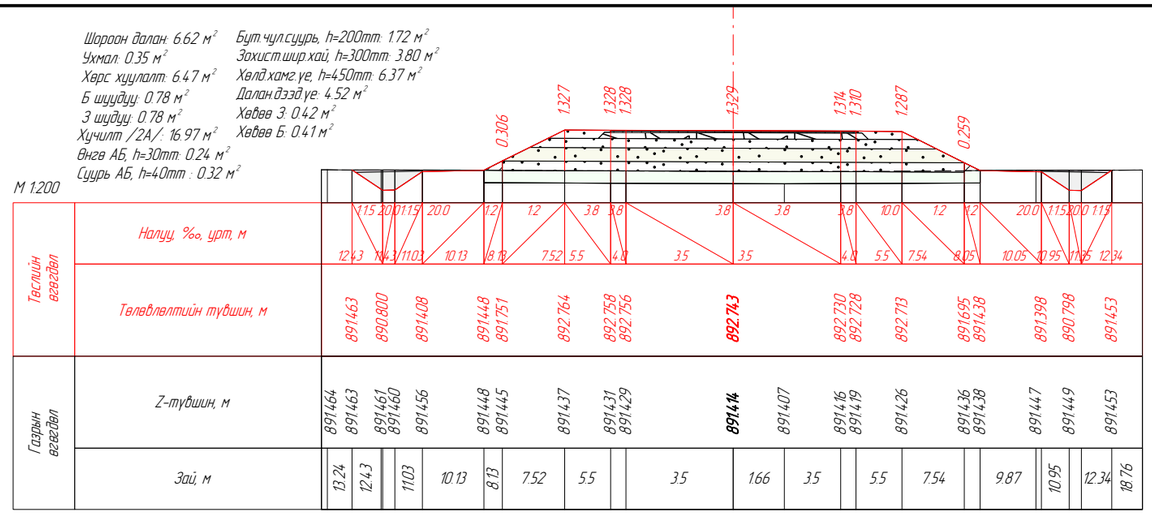

ПК 68+946.70

Шороон далан: 5.73 м²
Ухмал: 0.32 м²
Хөрс хуулалт: 6.41 м²
Б шуудуу: 0.78 м²
З шуудуу: 0.78 м²
Хучилт /2А/: 16.96 м²
Өнгө АБ, h=30mm: 0.24 м²
Суурь АБ, h=40mm : 0.32 м²

Бут.чул.суурь, h=200mm: 1.72 м²
Зохист.шир.хай, h=300mm: 3.79 м²
Хөлд.хамг.үе, h=450mm: 6.37 м²
Далан.дээд үе: 4.51 м²
Хөвөө З: 0.40 м²
Хөвөө Б: 0.42 м²

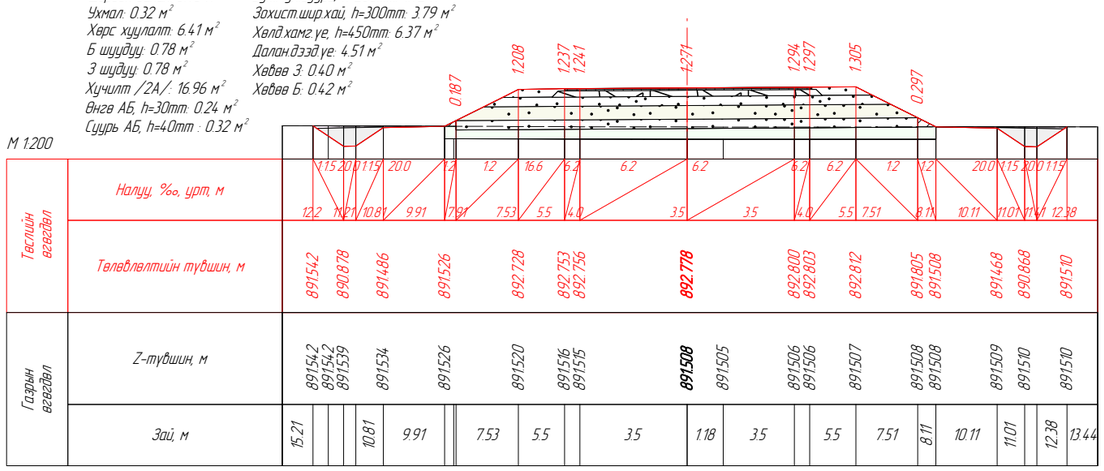

ПК 68+960.00

Шороон далан: 5.54 м²
Ухмал: 0.28 м²
Хөрс хуулалт: 6.39 м²
Б шуудуу: 0.78 м²
З шуудуу: 0.78 м²
Хучилт /2А/: 16.94 м²
Өнгө АБ, h=30mm: 0.24 м²
Суурь АБ, h=40mm : 0.32 м²

Бут.чул.суурь, h=200mm: 1.73 м²
Зохист.шир.хай, h=300mm: 3.79 м²
Хөлд.хамг.үе, h=450mm: 6.36 м²
Далан.дээд үе: 4.51 м²
Хөвөө З: 0.38 м²
Хөвөө Б: 0.42 м²

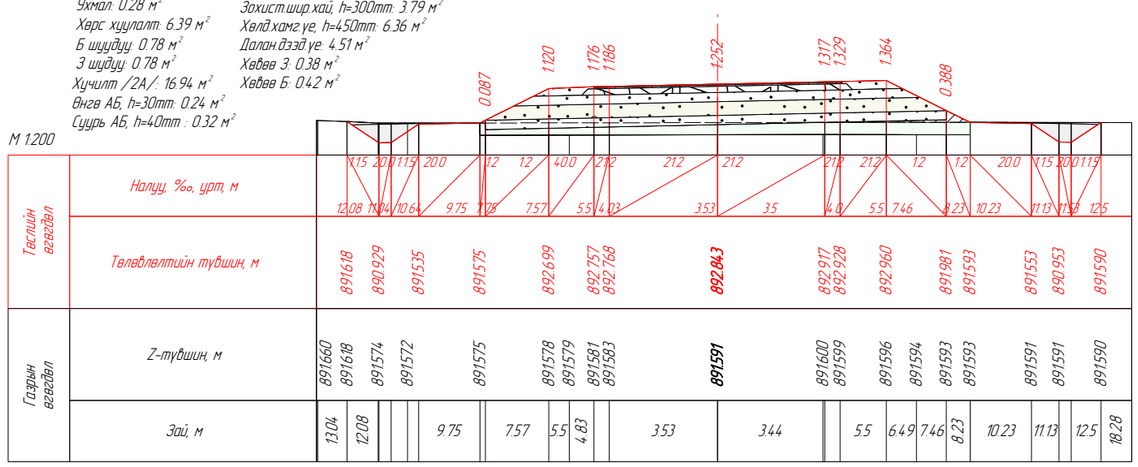

ПК 68+980.00

Шороон далан: 4.23 м²
Ухмал: 0.83 м²
Хөрс хуулалт: 6.37 м²
Б шуудуу: 0.78 м²
З шуудуу: 0.78 м²
Хучилт /2А/: 17.08 м²
Өнгө АБ, h=30mm: 0.25 м²
Суурь АБ, h=40mm : 0.33 м²

Бут.чул.суурь, h=200mm: 1.78 м²
Зохист.шир.хай, h=300mm: 3.80 м²
Хөлд.хамг.үе, h=450mm: 6.38 м²
Далан.дээд үе: 4.53 м²
Хөвөө З: 0.34 м²
Хөвөө Б: 0.41 м²

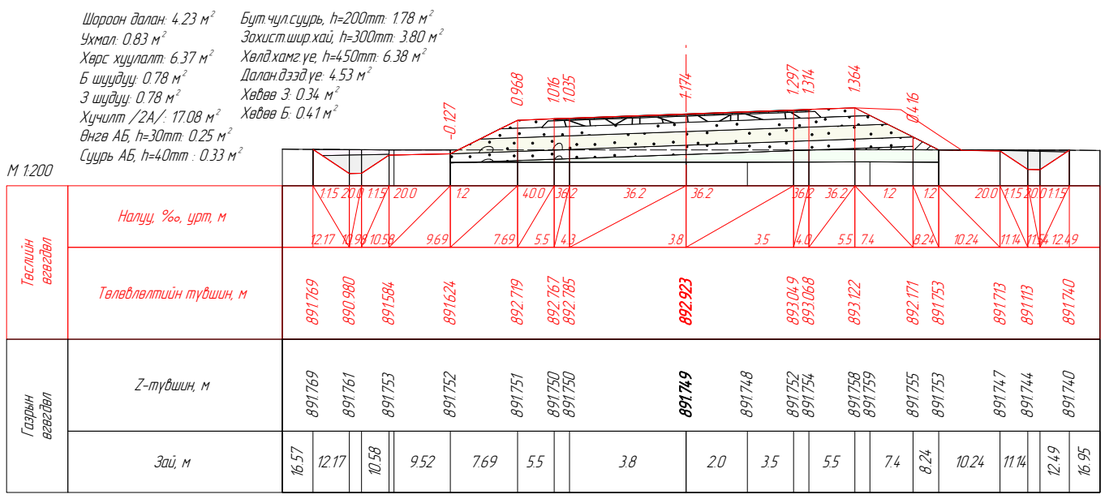

ПК 69+000.00

Шороон далан: 4.25 м²
Ухмал: 1.13 м²
Хөрс хуулалт: 6.48 м²
Б шуудуу: 0.78 м²
З шуудуу: 0.78 м²
Хучилт /2А/: 17.48 м²
Өнгө АБ, h=30mm: 0.26 м²
Суурь АБ, h=40mm : 0.35 м²

Бут.чул.суурь, h=200mm: 1.87 м²
Зохист.шир.хай, h=300mm: 3.88 м²
Хөлд.хамг.үе, h=450mm: 6.50 м²
Далан.дээд үе: 4.61 м²
Хөвөө З: 0.29 м²
Хөвөө Б: 0.41 м²

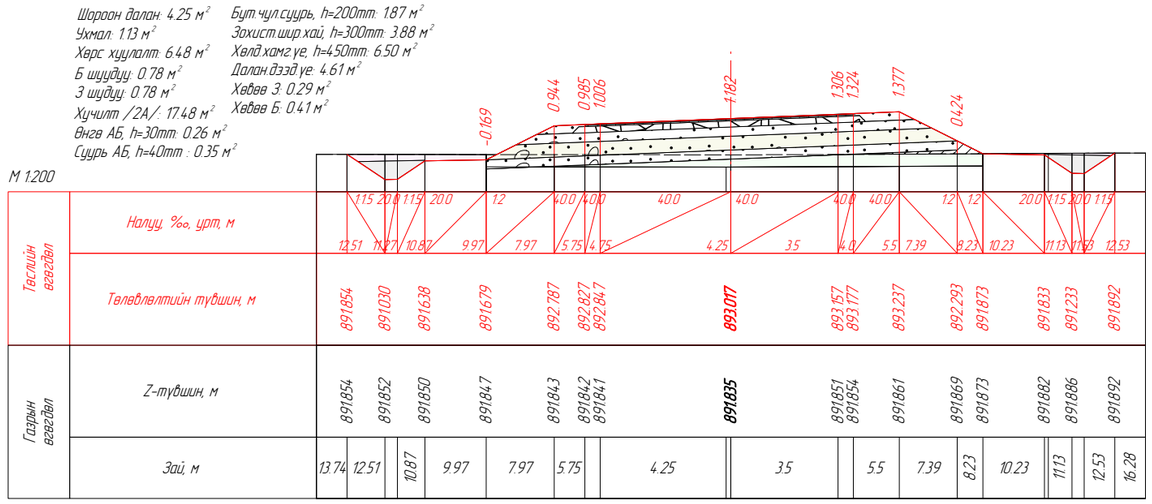

ПК 69+020.00

Өөрчлөлт №			Захиалагч:	Захиалагч:	Зураг төслийн байгууллага:	Зөвлөх инженер	У. ПҮРЭВЖАВ	Гүүр хоолойн инженер	М. МӨНХ-ОРГИЛ	СЭЛЭНГЭ АЙМГИЙН БАРУУНБҮРЭН-ОРХОНТУУЛ-ЦЭЭЛ ЧИГЛЭЛИЙН ХАТУУ ХУЧИЛТТАЙ АВТО ЗАМЫН АЖЛЫН ЗУРАГ (ПК50+000-ПК107+588)	Хөндлөн огтлол	Масштаб	Шифр	Хуудасны №
Огноо			БАРИЛГА, ХОТ БАЙГУУЛАЛТЫН ЯАМ	ЗАМ, ТЭЭВРИЙН ХӨГЖЛИЙН ЯАМ	"АВАРГА ЗАМ" ХХК	Төслийн инженер	С. БАТСҮХ	Замын инженер	П. ЭНХБАЯР		68+940.000	1:200	AVZ/BOT/03-2022	107
Тайлбар						Шалгасан инженер	Г. ЧИНТӨГС	Геодезийн инженер	Э. БАТБОЛД					

Шороон далан: 4.00 м²
Ухмал: 1.54 м²
Хөрс хуулалт: 6.65 м²
Б шуудуу: 0.78 м²
З шуудуу: 0.78 м²
Хучилт /2А/: 18.00 м²
Өнгө АБ, h=30mm: 0.27 м²

Суурь АБ, h=40mm : 0.37 м²
Бут чул суурь, h=200mm: 1.95 м²
Зохист шир хай, h=300mm: 4.00 м²
Хөлд хамг үе, h=450mm: 6.68 м²
Далан дээд үе: 4.73 м²
Хөвөө З: 0.29 м²
Хөвөө Б: 0.41 м²

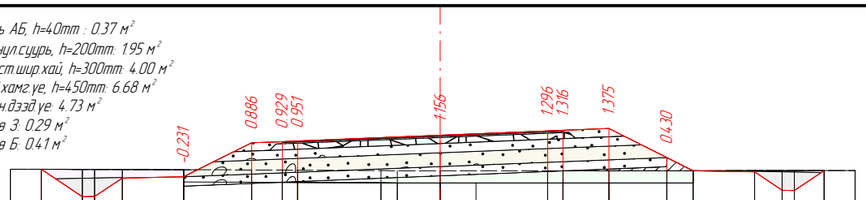

М 1:200

| | | |

Шороон далан: 4.43 м²
Ухмал: 1.21 м²
Хөрс хуулалт: 6.74 м²
Б шуудуу: 0.78 м²
З шуудуу: 0.78 м²
Хучилт /2А/: 18.20 м²
Өнгө АБ, h=30mm: 0.28 м²
Суурь АБ, h=40mm : 0.37 м²

Бут.чул.суурь, h=200mm: 1.98 м²
Зохист.шир.хай, h=300mm: 4.05 м²
Хөлд.хамг.үе, h=450mm: 6.75 м²
Далан.дээд үе: 4.77 м²
Хөвөө З: 0.29 м²
Хөвөө Б: 0.41 м²

М 1:200

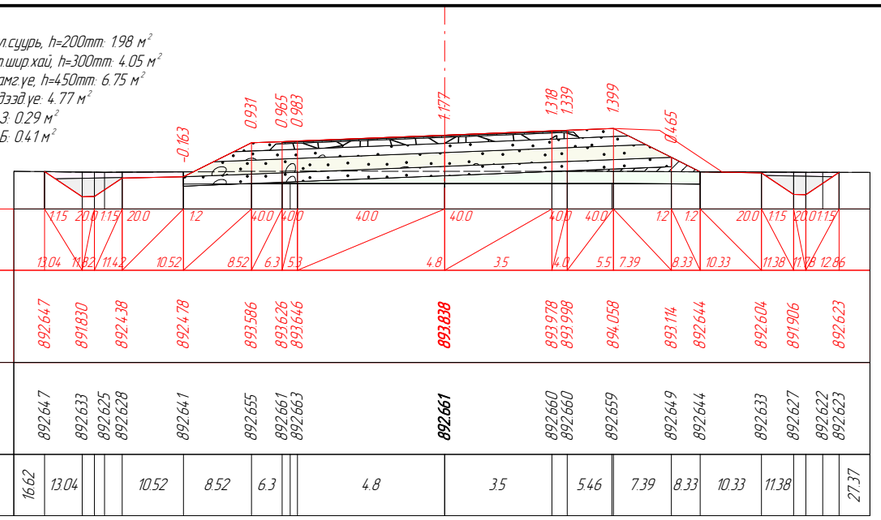

ПК 69+140.00

Шороон далан: 7.08 м²
Ухмал: 0.55 м²
Хөрс хуулалт: 6.83 м²
Б шуудуу: 0.78 м²
З шуудуу: 0.78 м²
Хучилт /2А/: 18.20 м²
Өнгө АБ, h=30mm: 0.28 м²
Суурь АБ, h=40mm : 0.37 м²

Бут.чул.суурь, h=200mm: 1.98 м²
Зохист.шир.хай, h=300mm: 4.05 м²
Хөлд.хамг.үе, h=450mm: 6.75 м²
Далан.дээд үе: 4.77 м²
Хөвөө З: 0.29 м²
Хөвөө Б: 0.41 м²

М 1:200

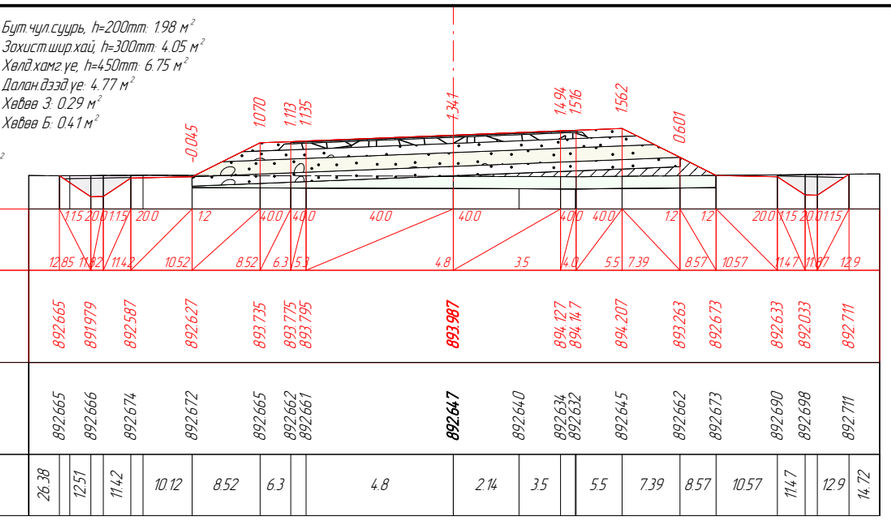

ПК 69+160.00

Шороон далан: 5.17 м²
Ухмал: 0.62 м²
Хөрс хуулалт: 6.74 м²
Б шуудуу: 0.78 м²
З шуудуу: 0.78 м²
Хучилт /2А/: 18.20 м²
Өнгө АБ, h=30mm: 0.28 м²

Суурь АБ, h=40mm : 0.37 м²
Бут.чул.суурь, h=200mm: 1.98 м²
Зохист.шир.хай, h=300mm: 4.05 м²
Хөлд.хамг.үе, h=450mm: 6.75 м²
Далан.дээд үе: 4.77 м²
Хөвөө З: 0.29 м²
Хөвөө Б: 0.41 м²

М 1:200

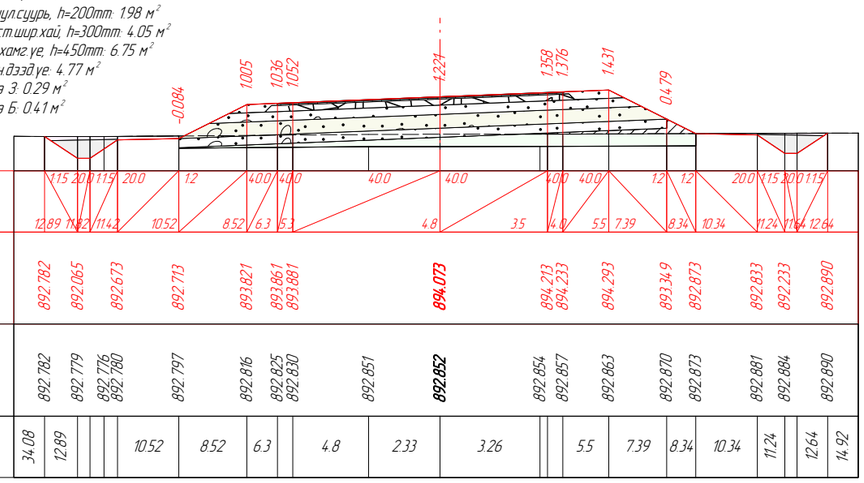

ПК 69+171.51

Шороон далан: 4.17 м²
Ухмал: 0.77 м²
Хөрс хуулалт: 6.67 м²
Б шуудуу: 0.78 м²
З шуудуу: 0.78 м²
Хучилт /2А/: 18.20 м²
Өнгө АБ, h=30mm: 0.28 м²
Суурь АБ, h=40mm : 0.37 м²

Бут.чул.суурь, h=200mm: 1.98 м²
Зохист.шир.хай, h=300mm: 4.05 м²
Хөлд.хамг.үе, h=450mm: 6.75 м²
Далан.дээд үе: 4.77 м²
Хөвөө З: 0.29 м²
Хөвөө Б: 0.41 м²

М 1:200

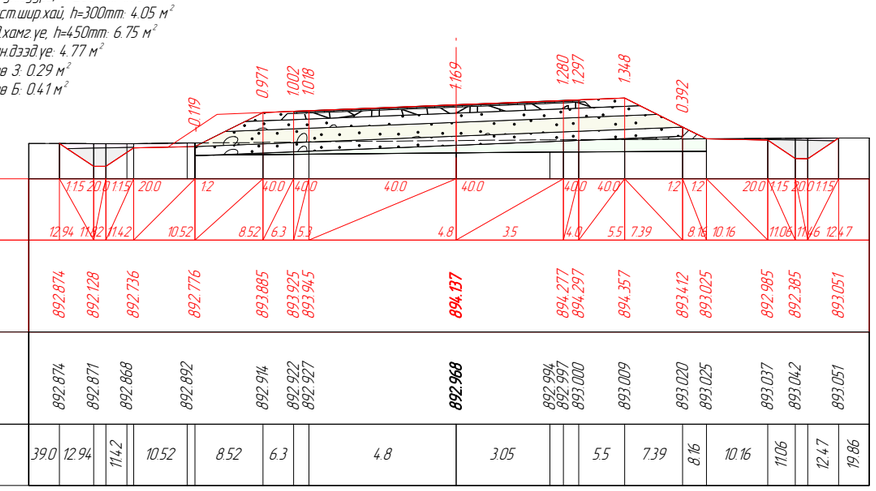

ПК 69+180.00

Шороон далан: 2.15 м²
Ухмал: 1.93 м²
Хөрс хуулалт: 6.58 м²
Б шуудуу: 0.78 м²
З шуудуу: 0.78 м²
Хучилт /2А/: 18.20 м²
Өнгө АБ, h=30mm: 0.28 м²

Суурь АБ, h=40mm : 0.37 м²
Бут.чул.суурь, h=200mm: 1.98 м²
Зохист.шир.хай, h=300mm: 4.05 м²
Хөлд.хамг.үе, h=450mm: 6.75 м²
Далан.дээд үе: 4.77 м²
Хөвөө З: 0.29 м²
Хөвөө Б: 0.41 м²

М 1:200

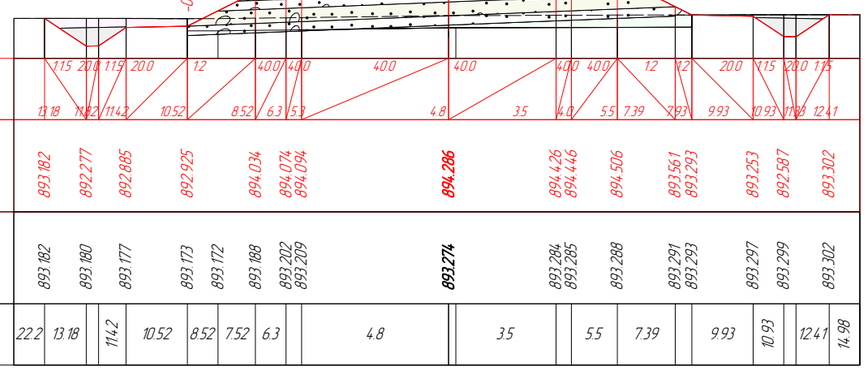

ПК 69+200.00

Шороон далан: 1.47 м²
Ухмал: 2.46 м²
Хөрс хуулалт: 6.55 м²
Б шуудуу: 0.78 м²
З шуудуу: 0.78 м²
Хучилт /2А/: 18.20 м²
Өнгө АБ, h=30mm: 0.28 м²

Суурь АБ, h=40mm : 0.37 м²
Бут.чул.суурь, h=200mm: 1.98 м²
Зохист.шир.хай, h=300mm: 4.05 м²
Хөлд.хамг.үе, h=450mm: 6.75 м²
Далан.дээд үе: 4.77 м²
Хөвөө З: 0.29 м²
Хөвөө Б: 0.41 м²

М 1:200

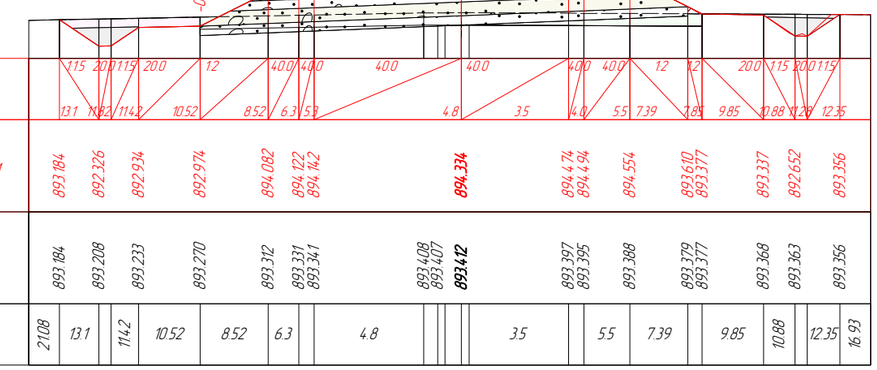

ПК 69+206.50

Өөрчлөлт №			Захиалагч:	Захиалагч:	Зураг төслийн байгууллага:	Зөвлөх инженер	У. ПҮРЭВЖАВ	Гүүр хоолойн инженер	М. МӨНХ-ОРГИЛ	СЭЛЭНГЭ АЙМГИЙН БАРУУНБҮРЭН-ОРХОНТУУЛ-ЦЭЭЛ ЧИГЛЭЛИЙН ХАТУУ ХУЧИЛТТАЙ АВТО ЗАМЫН АЖЛЫН ЗУРАГ [ПК50+000-ПК107+588]	Хөндлөн огтлол	Масштаб	Шифр	Хуудасны №
Огноо			БАРИЛГА, ХОТ БАЙГУУЛАЛТЫН ЯАМ	ЗАМ, ТЭЭВРИЙН ХӨГЖЛИЙН ЯАМ	"АВАРГА ЗАМ" ХХК	Төслийн инженер	С. БАТСҮХ	Замын инженер	П. ЭНХБАЯР		69+140.000	1:200	AVZ/BOT/03-2022	109
Тайлбар						Шалгасан инженер	Г. ЧИНТӨГС	Геодезийн инженер	Э. БАТБОЛД					

Шороон далан: 1.06 м²
Ухмал: 1.19 м²
Хэрс хуулалт: 4.81 м²
З шуудуу: 0.78 м²
Хучилт /2А/: 14.44 м²
Өнгө АБ, h=30mm: 0.26 м²
Суурь АБ, h=40mm : 0.35 м²

Бут чул суурь, h=200mm: 1.82 м²
Зохист шир хай, h=300mm: 3.21 м²
Хөлд хамг үе, h=450mm: 5.19 м²
Далан дээд үе: 3.61 м²
Хөвөө З: 0.29 м²

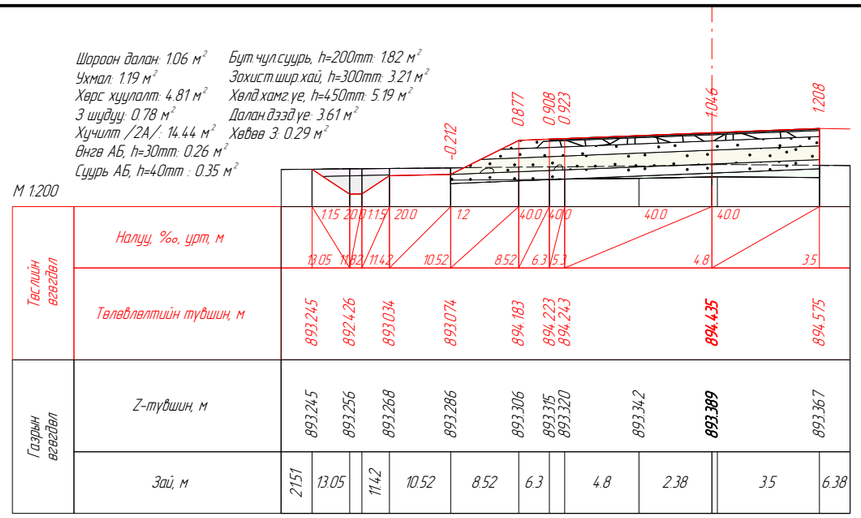

ПК 69+220.00

Шороон далан: 1.11 м²
Ухмал: 1.44 м²
Хэрс хуулалт: 4.81 м²
З шуудуу: 0.78 м²
Хучилт /2А/: 14.44 м²
Өнгө АБ, h=30mm: 0.26 м²
Суурь АБ, h=40mm : 0.35 м²

Бут чул суурь, h=200mm: 1.82 м²
Зохист шир хай, h=300mm: 3.21 м²
Хөлд хамг үе, h=450mm: 5.19 м²
Далан дээд үе: 3.61 м²
Хөвөө З: 0.29 м²

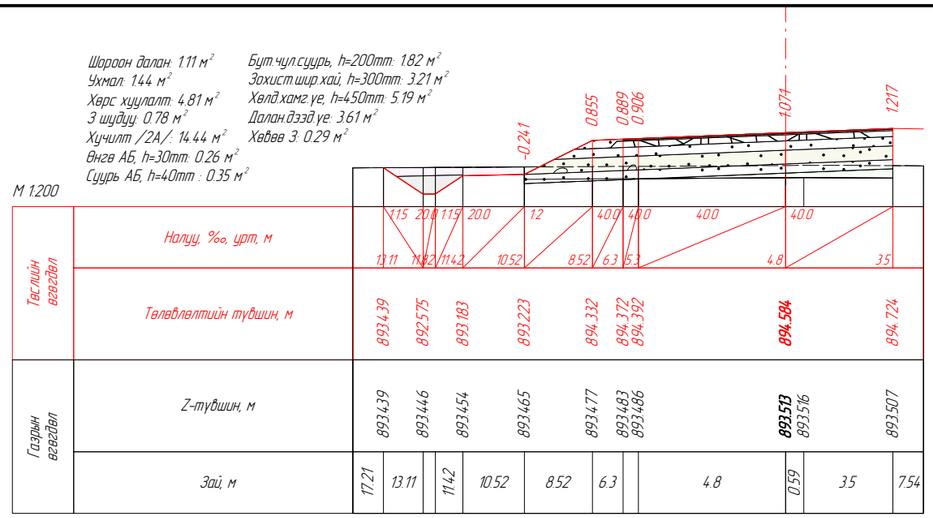

ПК 69+240.00

Шороон далан: 1.01 м²
Ухмал: 1.56 м²
Хэрс хуулалт: 4.81 м²
З шуудуу: 0.78 м²
Хучилт /2А/: 14.44 м²
Өнгө АБ, h=30mm: 0.26 м²
Суурь АБ, h=40mm : 0.35 м²

Бут чул суурь, h=200mm: 1.82 м²
Зохист шир хай, h=300mm: 3.21 м²
Хөлд хамг үе, h=450mm: 5.19 м²
Далан дээд үе: 3.61 м²
Хөвөө З: 0.29 м²

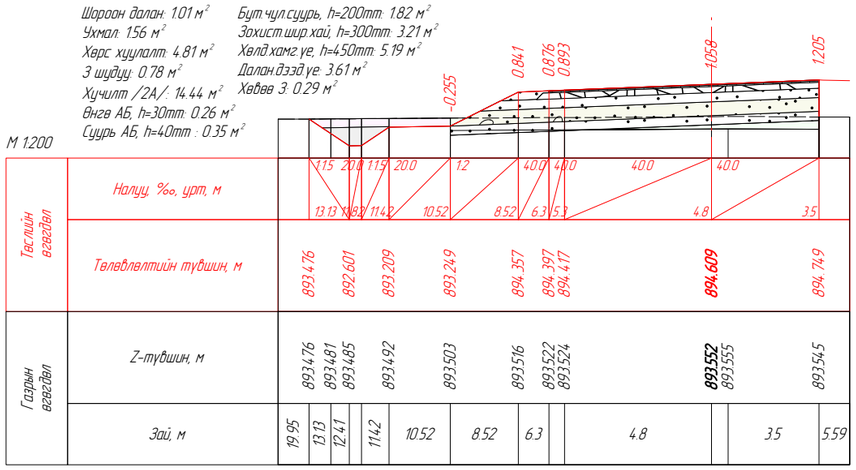

ПК 69+243.38

Шороон далан: 2.60 м²
Ухмал: 1.65 м²
Хэрс хуулалт: 6.59 м²
Б шуудуу: 0.78 м²
З шуудуу: 0.78 м²
Хучилт /2А/: 18.20 м²
Өнгө АБ, h=30mm: 0.28 м²
Суурь АБ, h=40mm : 0.37 м²

Бут чул суурь, h=200mm: 1.98 м²
Зохист шир хай, h=300mm: 4.05 м²
Хөлд хамг үе, h=450mm: 6.75 м²
Далан дээд үе: 4.77 м²
Хөвөө З: 0.29 м²
Хөвөө Б: 0.41 м²

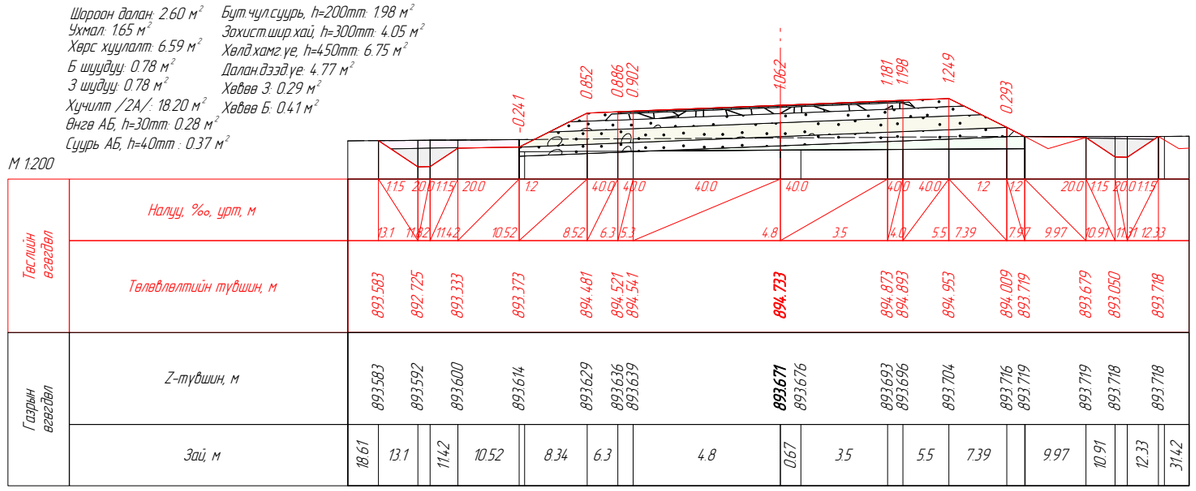

ПК 69+260.00

Шороон далан: 2.11 м²
Ухмал: 1.68 м²
Хэрс хуулалт: 6.59 м²
Б шуудуу: 0.78 м²
З шуудуу: 0.78 м²
Хучилт /2А/: 18.20 м²
Өнгө АБ, h=30mm: 0.28 м²
Суурь АБ, h=40mm : 0.37 м²

Бут чул суурь, h=200mm: 1.98 м²
Зохист шир хай, h=300mm: 4.05 м²
Хөлд хамг үе, h=450mm: 6.75 м²
Далан дээд үе: 4.77 м²
Хөвөө З: 0.29 м²
Хөвөө Б: 0.41 м²

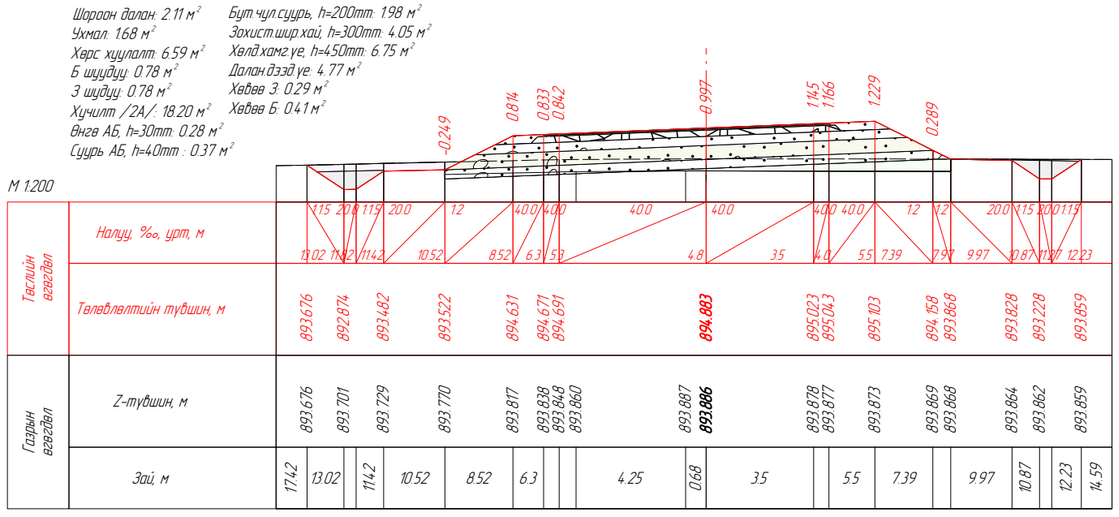

ПК 69+280.00

Шороон далан: 3.29 м²
Ухмал: 0.92 м²
Хэрс хуулалт: 6.66 м²
Б шуудуу: 0.78 м²
З шуудуу: 0.78 м²
Хучилт /2А/: 18.20 м²
Өнгө АБ, h=30mm: 0.28 м²
Суурь АБ, h=40mm : 0.37 м²

Бут чул суурь, h=200mm: 1.98 м²
Зохист шир хай, h=300mm: 4.05 м²
Хөлд хамг үе, h=450mm: 6.75 м²
Далан дээд үе: 4.77 м²
Хөвөө З: 0.29 м²
Хөвөө Б: 0.41 м²

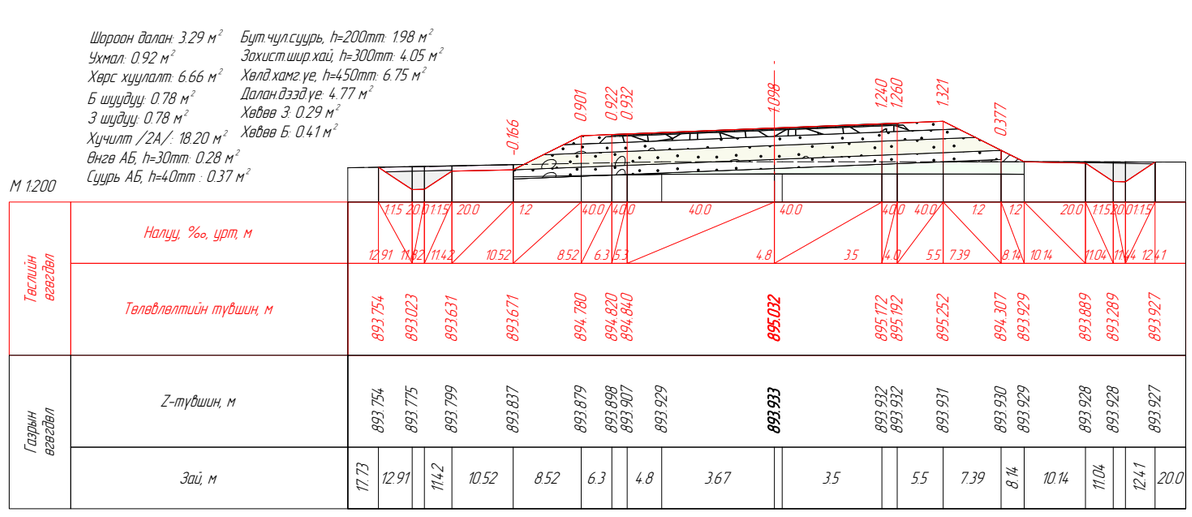

ПК 69+300.00

Өөрчлөлт №			Захиалагч:	Захиалагч:	Зураг төслийн байгууллага:	Зөвлөх инженер	У. ПҮРЭВЖАВ	Гүүр хоолойн инженер	М. МӨНХ-ОРГИЛ	СЭЛЭНГЭ АЙМГИЙН БАРУУНБҮРЭН-ОРХОНТУУЛ-ЦЭЭЛ ЧИГЛЭЛИЙН ХАТУУ ХУЧИЛТТАЙ АВТО ЗАМЫН АЖЛЫН ЗУРАГ [ПК50+000-ПК107+588]	Хөндлөн огтлол	Масштаб	Шифр	Хуудасны №
Огноо			БАРИЛГА, ХОТ БАЙГУУЛАЛТЫН ЯАМ	ЗАМ, ТЭЭВРИЙН ХӨГЖЛИЙН ЯАМ	"АВАРГА ЗАМ" ХХК	Төслийн инженер	С. БАТСҮХ	Замын инженер	П. ЭНХБАЯР		69+220.000	1:200	AVZ/BOT/03-2022	110
Тайлбар						Шалгасан инженер	Г. ЧИНТӨГС	Геодезийн инженер	Э. БАТБОЛД					

Шороон далан: 5.72 м²
Ухмал: 0.40 м²
Хөрс хуулалт: 6.76 м²
Б шуудуу: 0.77 м²
З шуудуу: 0.78 м²
Хучилт /2А/: 18.20 м²
Өнгө АБ, h=30mm: 0.28 м²
Суурь АБ, h=40mm : 0.37 м²
Бут.чул.суурь, h=200mm: 1.98 м²
Зохист.шир.хай, h=300mm: 4.05 м²
Хөлд.хамг.үе, h=450mm: 6.75 м²
Далан дээд үе: 4.77 м²
Хөвөө З: 0.29 м²
Хөвөө Б: 0.41 м²

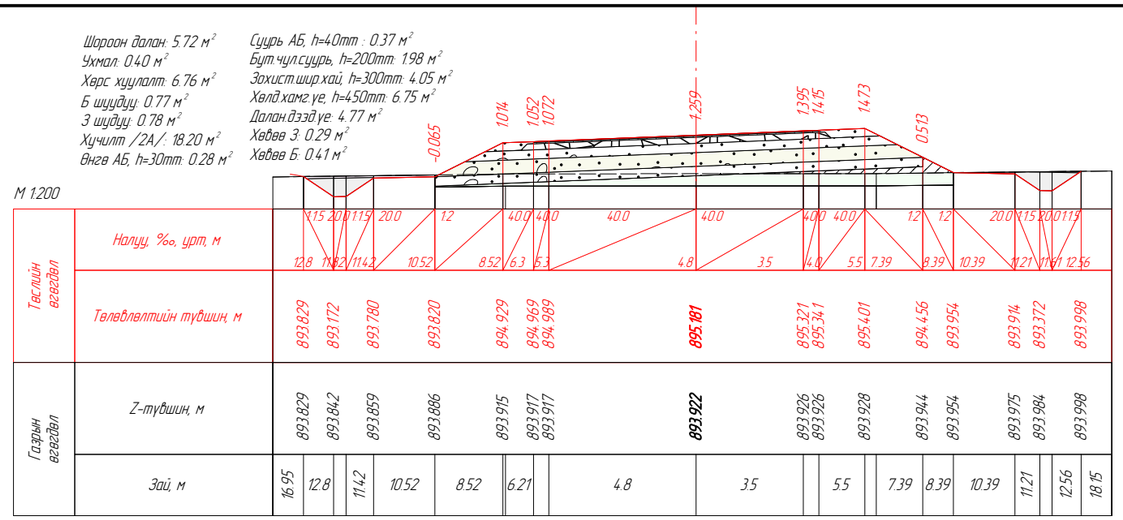

ПК 69+320.00

Шороон далан: 5.09 м²
Ухмал: 0.80 м²
Хөрс хуулалт: 6.71 м²
Б шуудуу: 0.78 м²
З шуудуу: 0.78 м²
Хучилт /2А/: 18.20 м²
Өнгө АБ, h=30mm: 0.28 м²
Суурь АБ, h=40mm : 0.37 м²
Бут.чул.суурь, h=200mm: 1.98 м²
Зохист.шир.хай, h=300mm: 4.05 м²
Хөлд.хамг.үе, h=450mm: 6.75 м²
Далан дээд үе: 4.77 м²
Хөвөө З: 0.29 м²
Хөвөө Б: 0.41 м²

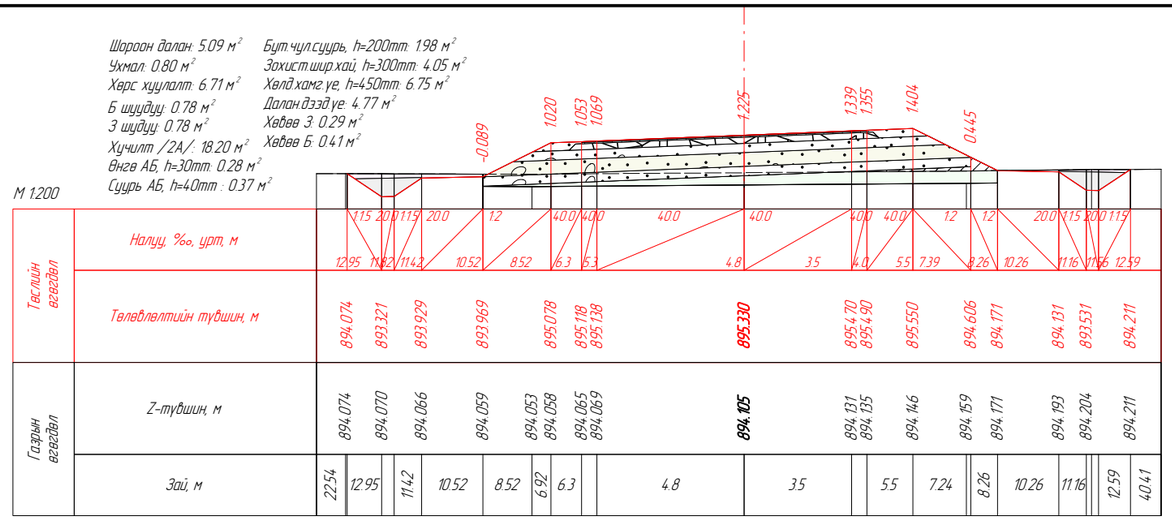

ПК 69+340.00

Шороон далан: 5.06 м²
Ухмал: 0.80 м²
Хөрс хуулалт: 6.71 м²
Б шуудуу: 0.78 м²
З шуудуу: 0.78 м²
Хучилт /2А/: 18.20 м²
Өнгө АБ, h=30mm: 0.28 м²
Суурь АБ, h=40mm : 0.37 м²
Бут.чул.суурь, h=200mm: 1.98 м²
Зохист.шир.хай, h=300mm: 4.05 м²
Хөлд.хамг.үе, h=450mm: 6.75 м²
Далан дээд үе: 4.77 м²
Хөвөө З: 0.29 м²
Хөвөө Б: 0.41 м²

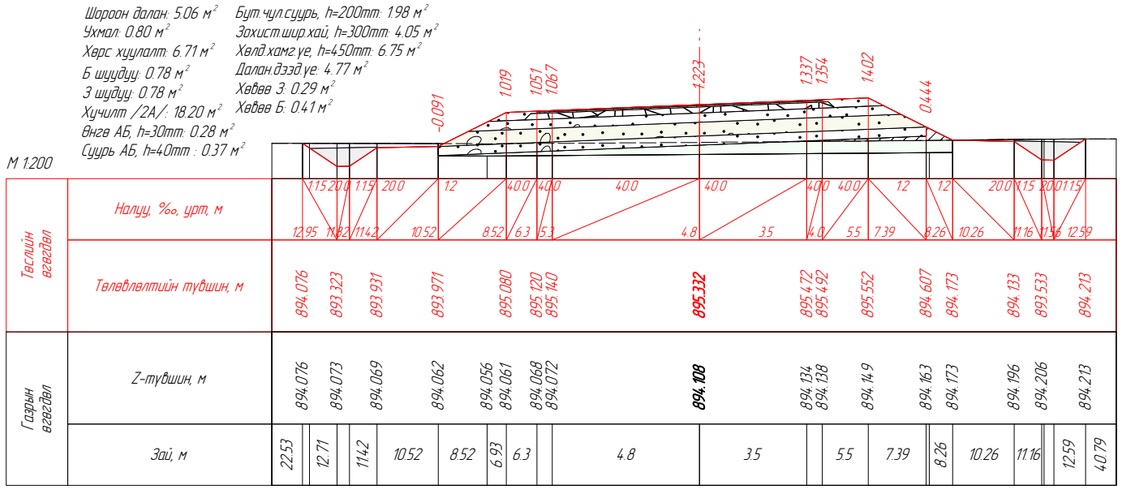

ПК 69+340.20

Шороон далан: 5.23 м²
Ухмал: 0.62 м²
Хөрс хуулалт: 6.63 м²
Б шуудуу: 0.78 м²
З шуудуу: 0.78 м²
Хучилт /2А/: 17.97 м²
Өнгө АБ, h=30mm: 0.27 м²
Суурь АБ, h=40mm : 0.37 м²
Бут.чул.суурь, h=200mm: 1.95 м²
Зохист.шир.хай, h=300mm: 4.00 м²
Хөлд.хамг.үе, h=450mm: 6.67 м²
Далан дээд үе: 4.72 м²
Хөвөө З: 0.29 м²
Хөвөө Б: 0.41 м²

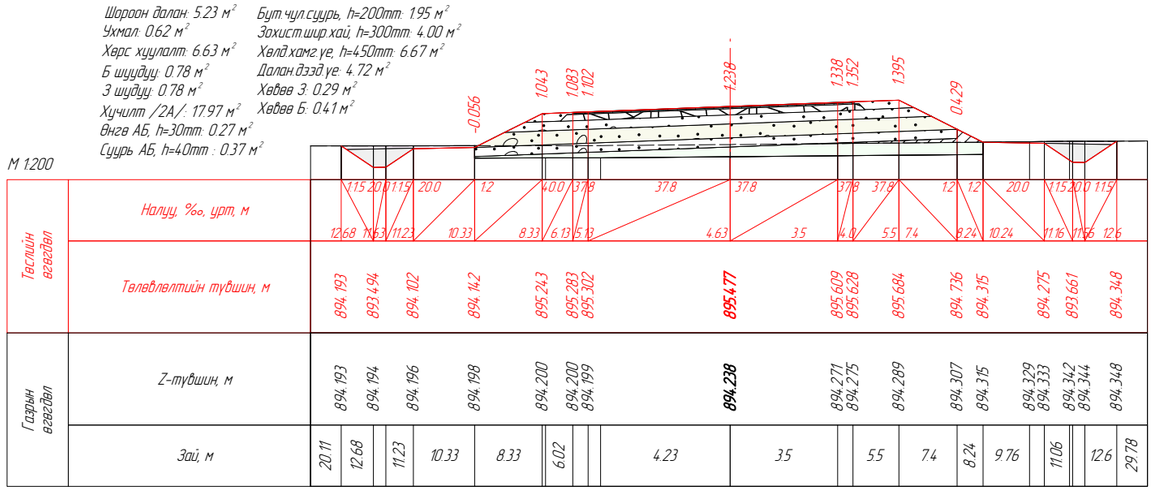

ПК 69+360.00

Шороон далан: 6.19 м²
Ухмал: 0.37 м²
Хөрс хуулалт: 6.50 м²
Б шуудуу: 0.78 м²
З шуудуу: 0.78 м²
Хучилт /2А/: 17.37 м²
Өнгө АБ, h=30mm: 0.26 м²
Суурь АБ, h=40mm : 0.35 м²
Бут.чул.суурь, h=200mm: 1.86 м²
Зохист.шир.хай, h=300mm: 3.86 м²
Хөлд.хамг.үе, h=450mm: 6.46 м²
Далан дээд үе: 4.58 м²
Хөвөө З: 0.27 м²
Хөвөө Б: 0.42 м²

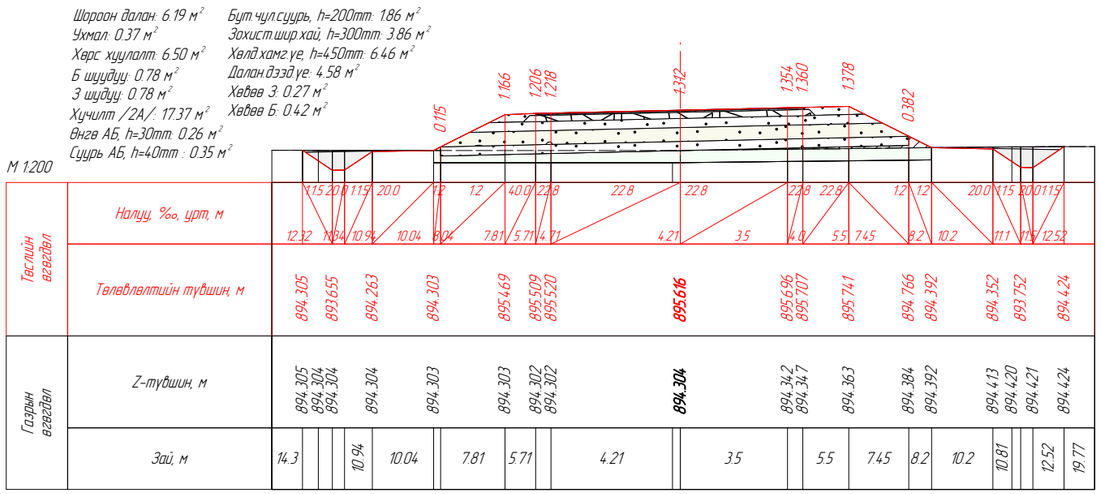

ПК 69+380.00

Шороон далан: 6.53 м²
Ухмал: 0.29 м²
Хөрс хуулалт: 6.46 м²
Б шуудуу: 0.78 м²
З шуудуу: 0.78 м²
Хучилт /2А/: 17.05 м²
Өнгө АБ, h=30mm: 0.25 м²
Суурь АБ, h=40mm : 0.33 м²
Бут.чул.суурь, h=200mm: 1.77 м²
Зохист.шир.хай, h=300mm: 3.80 м²
Хөлд.хамг.үе, h=450mm: 6.38 м²
Далан дээд үе: 4.52 м²
Хөвөө З: 0.32 м²
Хөвөө Б: 0.42 м²

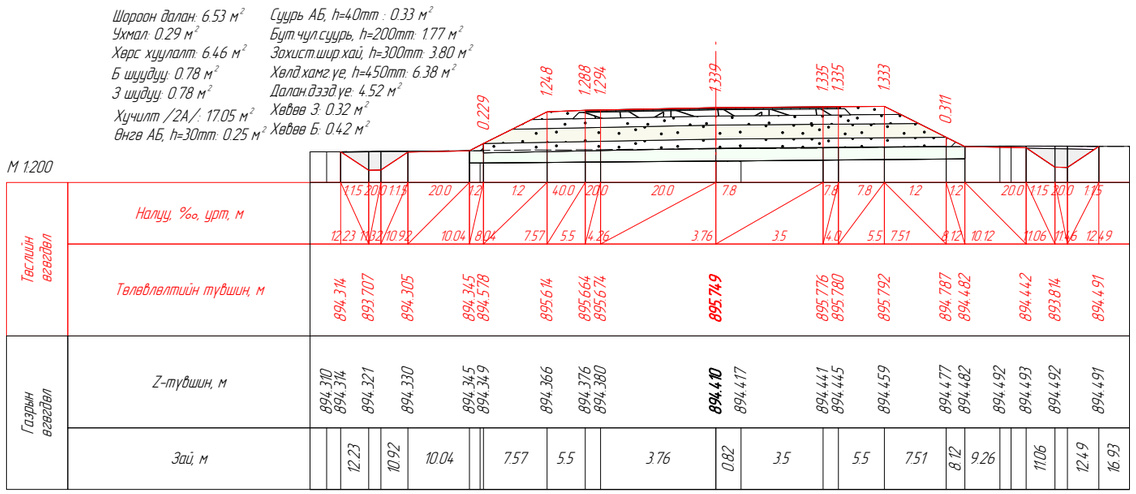

ПК 69+400.00

Өөрчлөлт №			Захиалагч:	Захиалагч:	Зураг төслийн байгууллага:	Зөвлөх инженер	У. ПҮРЭВЖАВ	Гүүр хоолойн инженер	М. МӨНХ-ОРГИЛ	СЭЛЭНГЭ АЙМГИЙН БАРУУНБҮРЭН-ОРХОНТУУЛ-ЦЭЭЛ ЧИГЛЭЛИЙН ХАТУУ ХУЧИЛТТАЙ АВТО ЗАМЫН АЖЛЫН ЗУРАГ (ПК50+000-ПК107+588)	Хөндлөн огтлол	Масштаб	Шифр	Хуудасны №
Огноо			БАРИЛГА, ХОТ БАЙГУУЛАЛТЫН ЯАМ	ЗАМ, ТЭЭВРИЙН ХӨГЖЛИЙН ЯАМ	"АВАРГА ЗАМ" ХХК	Төслийн инженер	С. БАТСҮХ	Замын инженер	П. ЭНХБАЯР		69+320.000	1:200	AVZ/BOT/03-2022	111
Тайлбар						Шалгасан инженер	Г. ЧИНТӨГС	Геодезийн инженер	Э. БАТБОЛД					

Шороон далан: 7.86 м²
Ухмал: 0.40 м²
Хөрс хуулалт: 6.53 м²
Б шуудуу: 0.78 м²
З шуудуу: 0.78 м²
Хучилт /2А/: 17.02 м²
Өнгө АБ, h=30mm: 0.24 м²
Суурь АБ, h=40mm : 0.32 м²
Бут чул суурь, h=200mm: 1.72 м²
Зөөлөн шир хай, h=300mm: 3.80 м²
Хөлд хамг үе, h=450mm: 6.39 м²
Далан дээд үе: 4.54 м²
Хөвөө З: 0.38 м²
Хөвөө Б: 0.42 м²

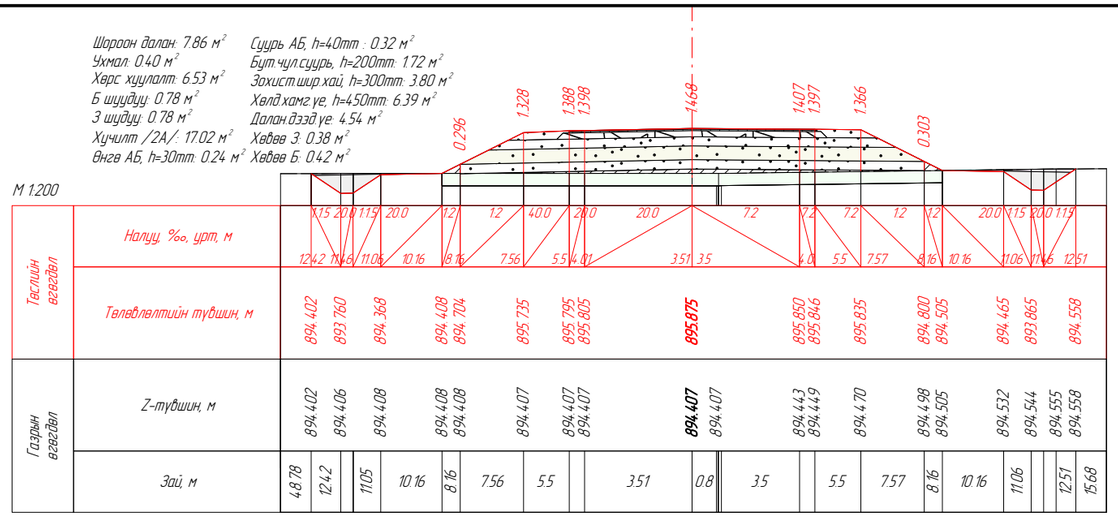

ПК 69+420.00

Шороон далан: 7.62 м²
Ухмал: 0.27 м²
Хөрс хуулалт: 6.52 м²
Б шуудуу: 0.78 м²
З шуудуу: 0.78 м²
Хучилт /2А/: 17.06 м²
Өнгө АБ, h=30mm: 0.24 м²
Суурь АБ, h=40mm : 0.32 м²
Бут чул суурь, h=200mm: 1.72 м²
Зөөлөн шир хай, h=300mm: 3.81 м²
Хөлд хамг үе, h=450mm: 6.41 м²
Далан дээд үе: 4.56 м²
Хөвөө З: 0.38 м²
Хөвөө Б: 0.42 м²

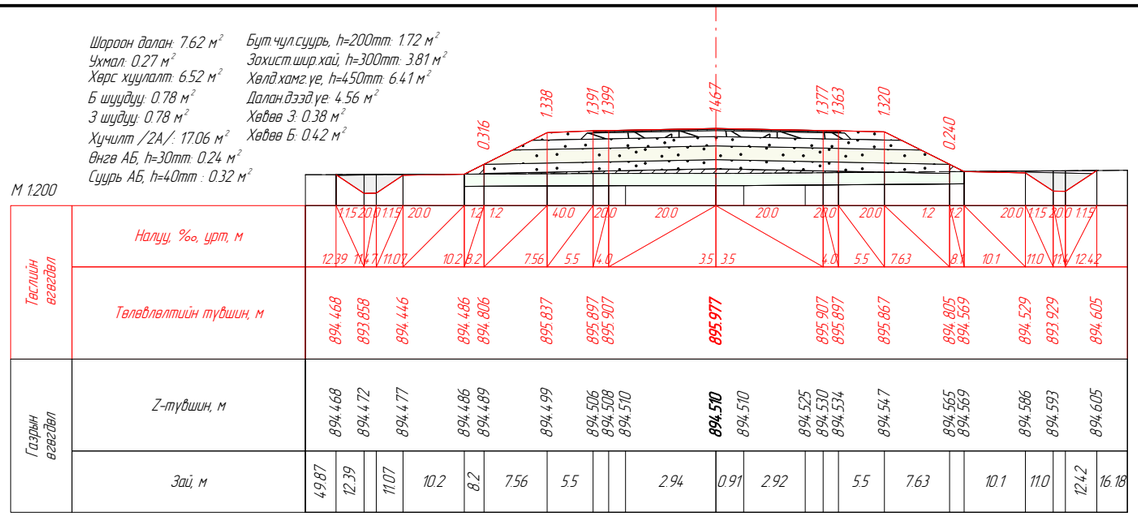

ПК 69+437.02

Шороон далан: 6.09 м²
Ухмал: 0.20 м²
Хөрс хуулалт: 4.66 м²
Б шуудуу: 0.78 м²
Хучилт /2А/: 13.12 м²
Өнгө АБ, h=30mm: 0.23 м²
Суурь АБ, h=40mm : 0.30 м²
Бут чул суурь, h=200mm: 1.56 м²
Зөөлөн шир хай, h=300mm: 2.94 м²
Хөлд хамг үе, h=450mm: 4.77 м²
Далан дээд үе: 3.32 м²
Хөвөө Б: 0.38 м²

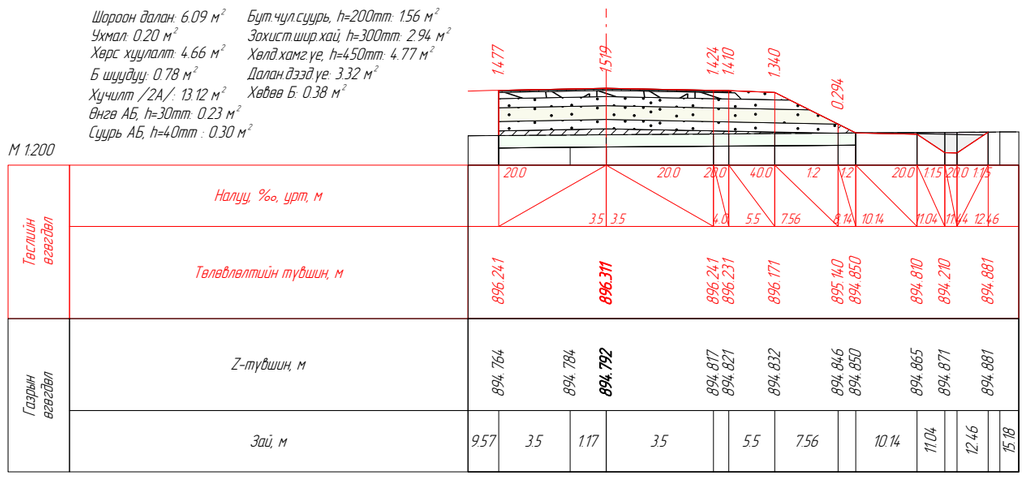

ПК 69+500.00

Шороон далан: 13.26 м²
Ухмал: 0.10 м²
Хөрс хуулалт: 6.99 м²
Б шуудуу: 0.74 м²
З шуудуу: 0.77 м²
Хучилт /2А/: 16.99 м²
Өнгө АБ, h=30mm: 0.24 м²
Суурь АБ, h=40mm : 0.32 м²
Бут чул суурь, h=200mm: 1.72 м²
Зөөлөн шир хай, h=300mm: 3.79 м²
Хөлд хамг үе, h=450mm: 6.38 м²
Далан дээд үе: 4.54 м²
Хөвөө З: 0.38 м²
Хөвөө Б: 0.38 м²

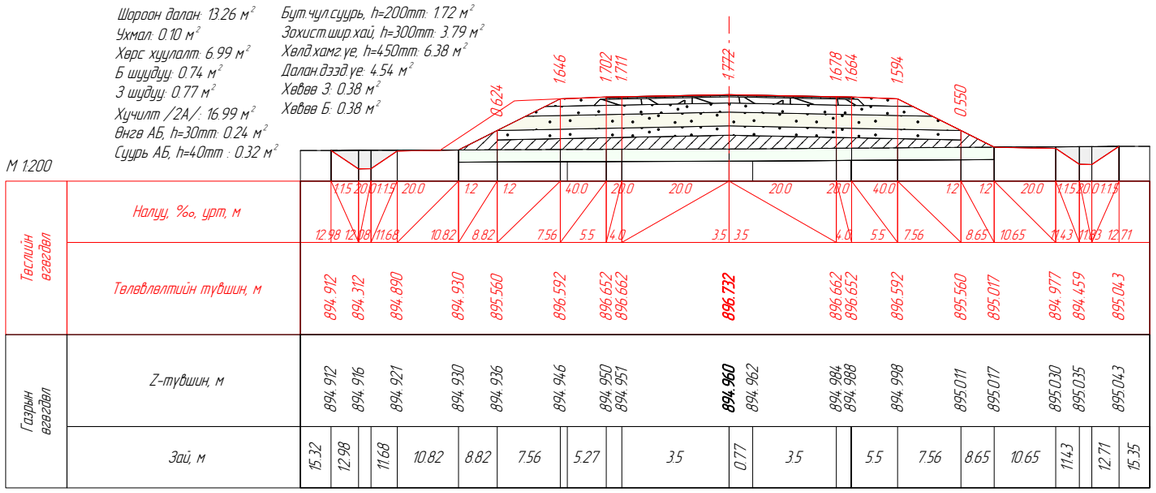

ПК 69+600.00

Шороон далан: 18.94 м²
Ухмал: 0.26 м²
Хөрс хуулалт: 7.47 м²
Б шуудуу: 0.77 м²
З шуудуу: 0.78 м²
Хучилт /2А/: 16.99 м²
Өнгө АБ, h=30mm: 0.24 м²
Суурь АБ, h=40mm : 0.32 м²
Бут чул суурь, h=200mm: 1.72 м²
Зөөлөн шир хай, h=300mm: 3.79 м²
Хөлд хамг үе, h=450mm: 6.38 м²
Далан дээд үе: 4.54 м²
Хөвөө З: 0.38 м²
Хөвөө Б: 0.38 м²

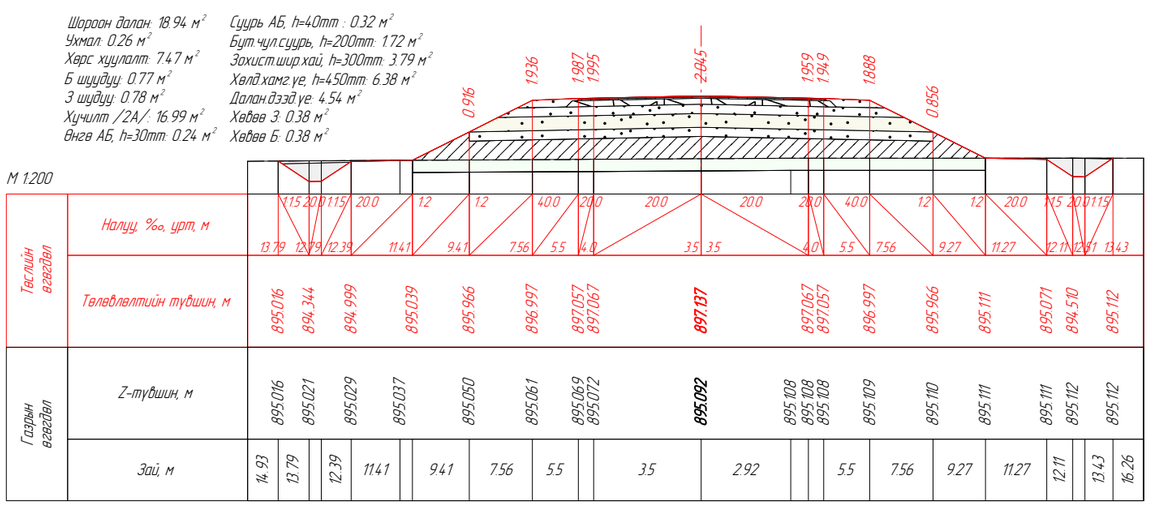

ПК 69+700.00

Шороон далан: 22.06 м²
Ухмал: 0.21 м²
Хөрс хуулалт: 7.72 м²
Б шуудуу: 0.78 м²
З шуудуу: 0.72 м²
Хучилт /2А/: 16.99 м²
Өнгө АБ, h=30mm: 0.24 м²
Суурь АБ, h=40mm : 0.32 м²
Бут чул суурь, h=200mm: 1.72 м²
Зөөлөн шир хай, h=300mm: 3.79 м²
Хөлд хамг үе, h=450mm: 6.38 м²
Далан дээд үе: 4.54 м²
Хөвөө З: 0.38 м²
Хөвөө Б: 0.38 м²

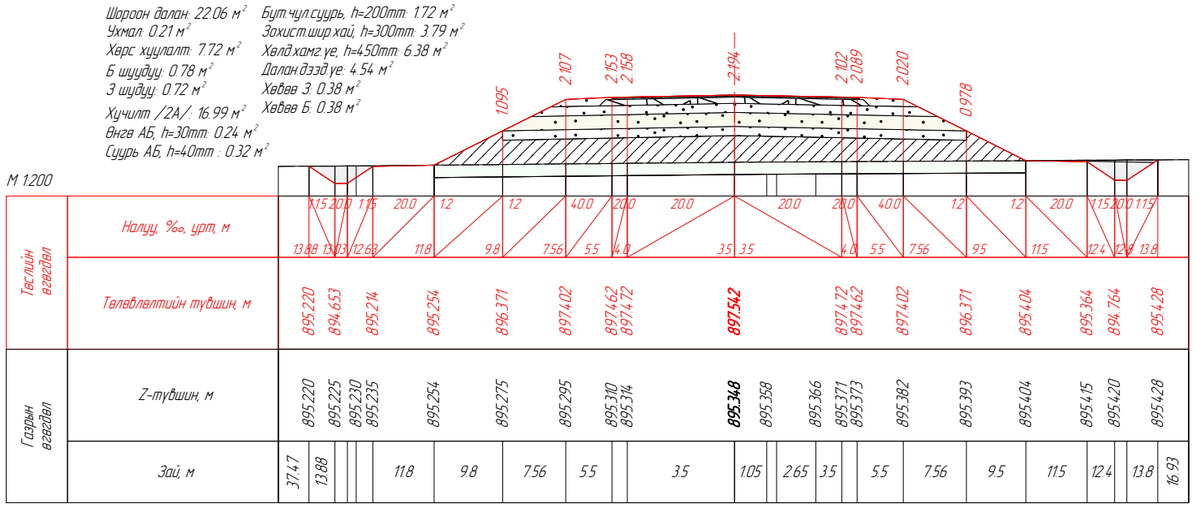

ПК 69+800.00

Өөрчлөлт №			Захиалагч:	Захиалагч:	Зураг төслийн байгууллага:	Зөвлөх инженер	У. ПҮРЭВЖАВ	Гүүр хоолойн инженер	М. МӨНХ-ОРГИЛ	СЭЛЭНГЭ АЙМГИЙН БАРУУНБҮРЭН-ОРХОНТУУЛ-ЦЭЭЛ ЧИГЛЭЛИЙН ХАТУУ ХУЧИЛТТАЙ АВТО ЗАМЫН АЖЛЫН ЗУРАГ (ПК50+000-ПК107+588)	Хөндлөн огтлол	Масштаб	Шифр	Хуудасны №
Огноо			БАРИЛГА, ХОТ БАЙГУУЛАЛТЫН ЯАМ	ЗАМ, ТЭЭВРИЙН ХӨГЖЛИЙН ЯАМ	"АВАРГА ЗАМ" ХХК	Төслийн инженер	С. БАТСҮХ	Замын инженер	П. ЭНХБАЯР		69+420.000	1:200	AVZ/BOT/03-2022	112
Тайлбар						Шалгасан инженер	Г. ЧИНТӨГС	Геодезийн инженер	Э. БАТБОЛД					

Шороон далан: 23.29 м²
Ухмал: 0.18 м²
Хөрс хуулалт: 7.82 м²
Б шуудуу: 0.78 м²
З шуудуу: 0.77 м²
Хучилт /2А/: 16.99 м²
Өнгө АБ, h=30mm: 0.24 м²
Суурь АБ, h=40mm : 0.32 м²

Бут чул суурь, h=200mm: 1.72 м²
Зохист шир хай, h=300mm: 3.79 м²
Хөлд хамгуе, h=450mm: 6.38 м²
Далан дээд уе: 4.54 м²
Хөвөө З: 0.38 м²
Хөвөө Б: 0.38 м²

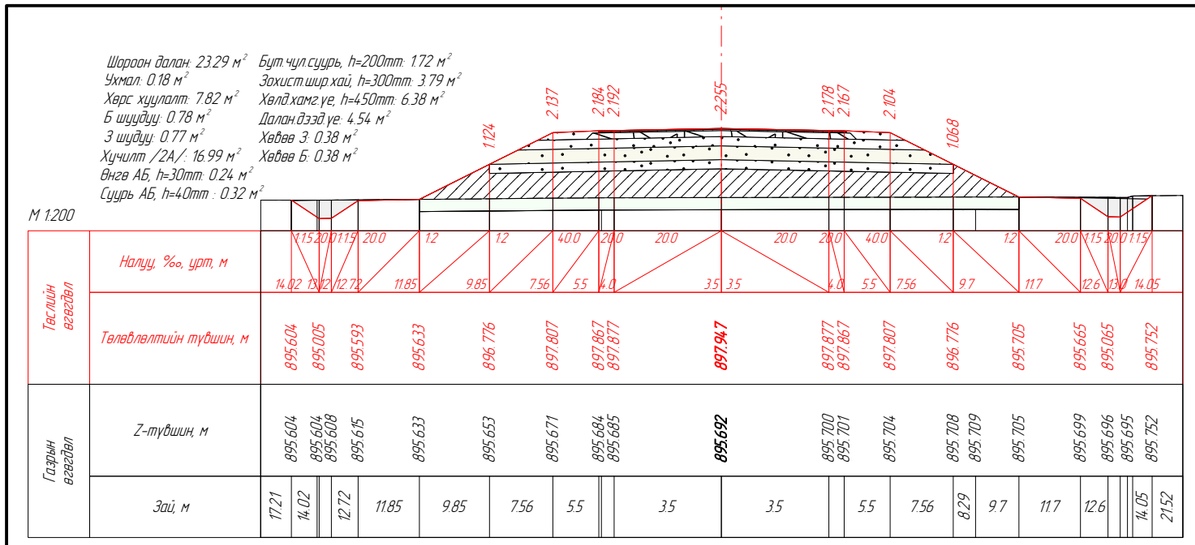

ПК 69+900.00

Шороон далан: 20.55 м²
Ухмал: 0.23 м²
Хөрс хуулалт: 7.60 м²
Б шуудуу: 0.78 м²
З шуудуу: 0.78 м²
Хучилт /2А/: 16.99 м²
Өнгө АБ, h=30mm: 0.24 м²
Суурь АБ, h=40mm : 0.32 м²

Бут чул суурь, h=200mm: 1.72 м²
Зохист шир хай, h=300mm: 3.79 м²
Хөлд хамгуе, h=450mm: 6.38 м²
Далан дээд уе: 4.54 м²
Хөвөө З: 0.38 м²
Хөвөө Б: 0.38 м²

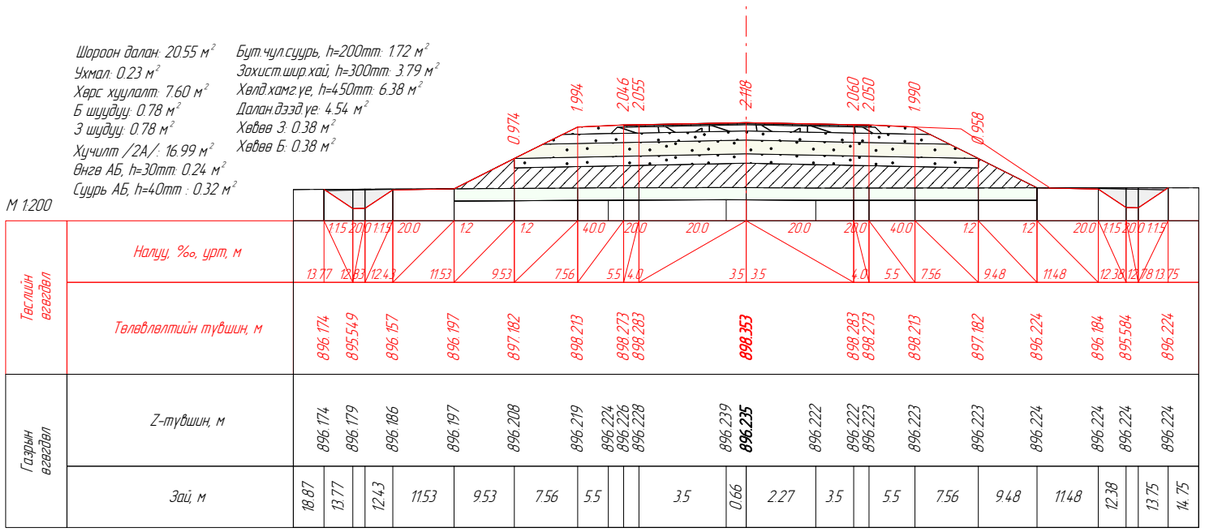

ПК 70+000.00

Шороон далан: 17.98 м²
Ухмал: 0.42 м²
Хөрс хуулалт: 7.33 м²
Б шуудуу: 0.78 м²
З шуудуу: 0.78 м²
Хучилт /2А/: 16.99 м²
Өнгө АБ, h=30mm: 0.24 м²
Суурь АБ, h=40mm : 0.32 м²

Бут чул суурь, h=200mm: 1.72 м²
Зохист шир хай, h=300mm: 3.79 м²
Хөлд хамгуе, h=450mm: 6.38 м²
Далан дээд уе: 4.54 м²
Хөвөө З: 0.38 м²
Хөвөө Б: 0.38 м²

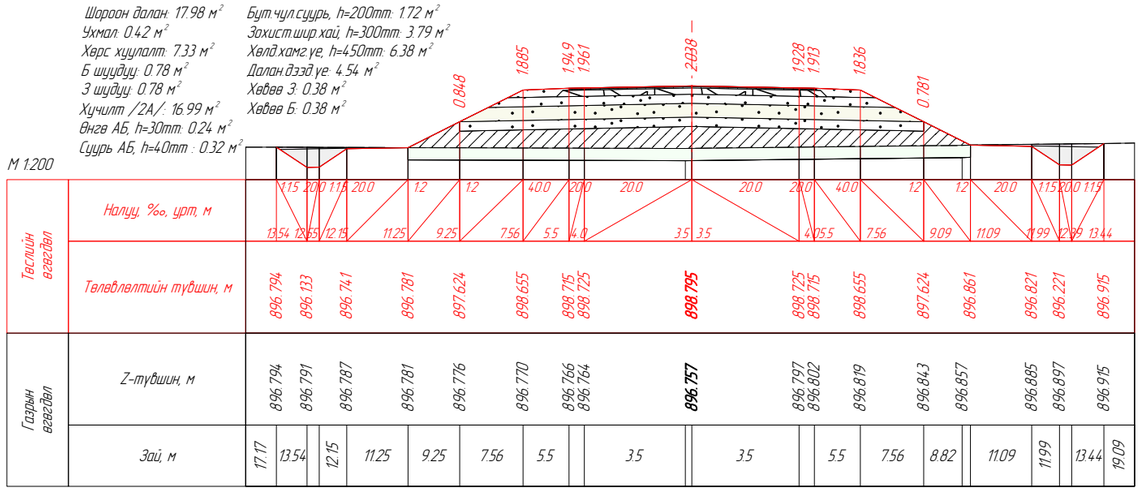

ПК 70+100.00

Шороон далан: 13.93 м²
Ухмал: 0.27 м²
Хөрс хуулалт: 7.08 м²
Б шуудуу: 0.78 м²
З шуудуу: 0.78 м²
Хучилт /2А/: 17.06 м²
Өнгө АБ, h=30mm: 0.24 м²
Суурь АБ, h=40mm : 0.32 м²

Бут чул суурь, h=200mm: 1.72 м²
Зохист шир хай, h=300mm: 3.81 м²
Хөлд хамгуе, h=450mm: 6.41 м²
Далан дээд уе: 4.56 м²
Хөвөө З: 0.42 м²
Хөвөө Б: 0.38 м²

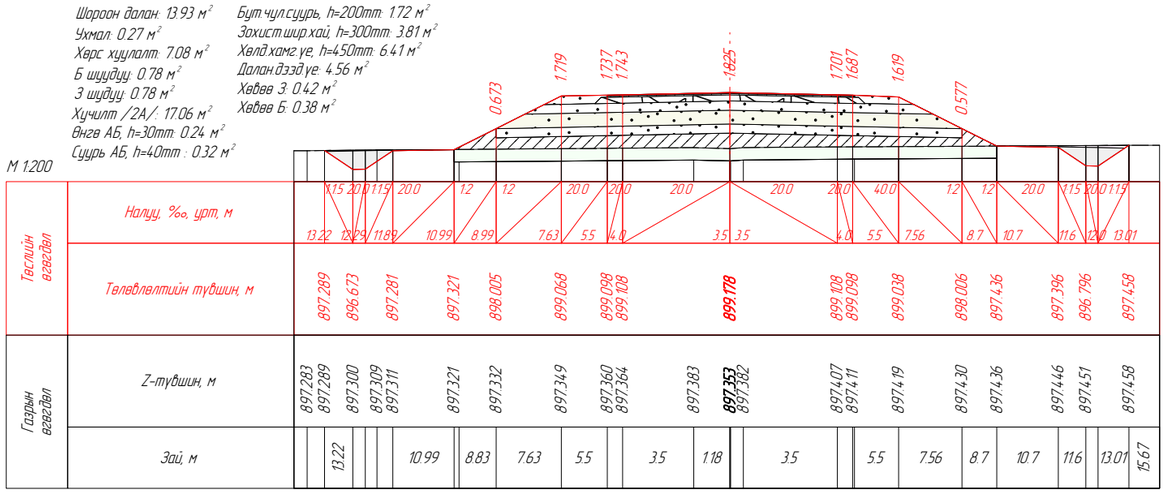

ПК 70+175.76

Шороон далан: 13.79 м²
Ухмал: 0.24 м²
Хөрс хуулалт: 7.08 м²
Б шуудуу: 0.78 м²
З шуудуу: 0.78 м²
Хучилт /2А/: 17.05 м²
Өнгө АБ, h=30mm: 0.24 м²
Суурь АБ, h=40mm : 0.32 м²

Бут чул суурь, h=200mm: 1.72 м²
Зохист шир хай, h=300mm: 3.80 м²
Хөлд хамгуе, h=450mm: 6.41 м²
Далан дээд уе: 4.55 м²
Хөвөө З: 0.42 м²
Хөвөө Б: 0.38 м²

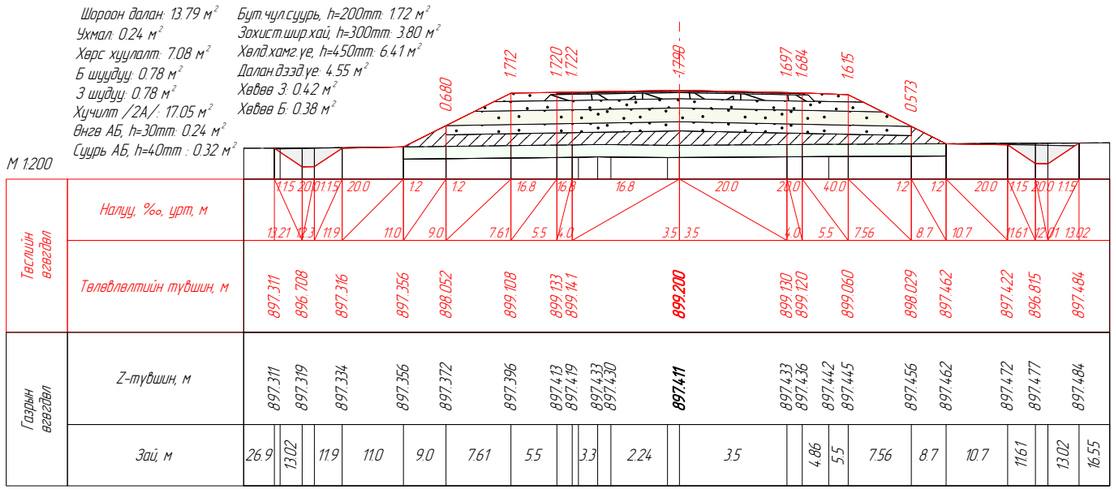

ПК 70+180.00

Шороон далан: 15.19 м²
Ухмал: 0.24 м²
Хөрс хуулалт: 7.20 м²
Б шуудуу: 0.78 м²
Хучилт /2А/: 17.00 м²
Өнгө АБ, h=30mm: 0.24 м²
Суурь АБ, h=40mm : 0.32 м²

Бут чул суурь, h=200mm: 1.72 м²
Зохист шир хай, h=300mm: 3.80 м²
Хөлд хамгуе, h=450mm: 6.39 м²
Далан дээд уе: 4.54 м²
Хөвөө З: 0.42 м²
Хөвөө Б: 0.38 м²

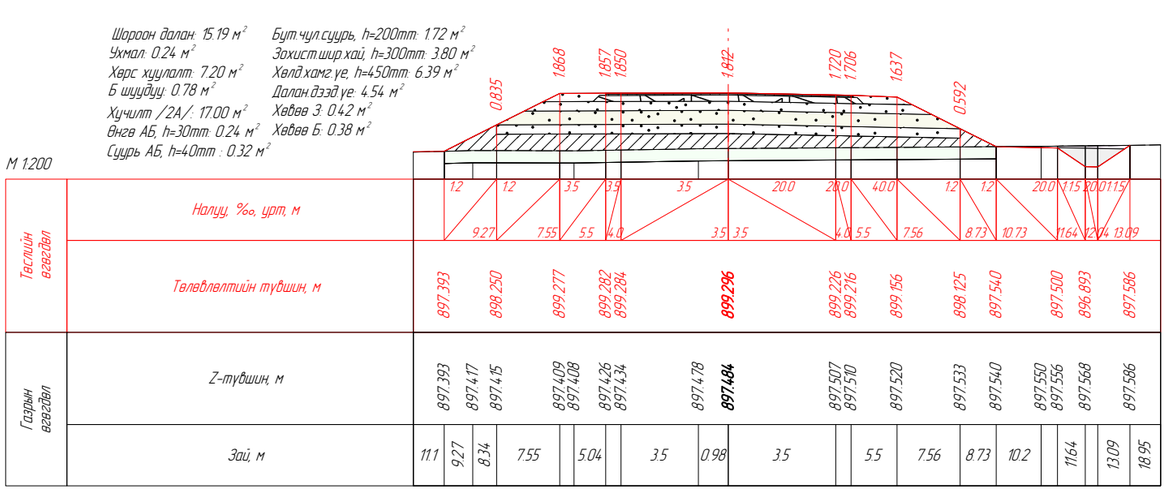

ПК 70+197.77

Өөрчлөлт №			Захиалагч:	Захиалагч:	Зураг төслийн байгууллага:	Зөвлөх инженер	У. ПҮРЭВЖАВ	Гүүр хоолойн инженер	М. МӨНХ-ОРГИЛ	СЭЛЭНГЭ АЙМГИЙН БАРУУНБҮРЭН-ОРХОНТУУЛ-ЦЭЭЛ ЧИГЛЭЛИЙН ХАТУУ ХУЧИЛТТАЙ АВТО ЗАМЫН АЖЛЫН ЗУРАГ [ПК50+000-ПК107+588]	Хөндлөн огтлол	Масштаб	Шифр	Хуудасны №
Огноо			БАРИЛГА, ХОТ БАЙГУУЛАЛТЫН ЯАМ	ЗАМ, ТЭЭВРИЙН ХӨГЖЛИЙН ЯАМ	"АВАРГА ЗАМ" ХХК	Төслийн инженер	С. БАТСҮХ	Замын инженер	П. ЭНХБАЯР		69+900.000	1:200	AVZ/BOT/03-2022	113
Тайлбар						Шалгасан инженер	Г. ЧИНТӨГС	Геодезийн инженер	Э. БАТБОЛД					

Шороон далан: 15.49 м²
Ухмал: 0.28 м²
Хөрс хуулалт: 7.23 м²
Б шуудуу: 0.78 м²
Хучилт /2А/: 17.00 м²
Өнгө АБ, h=30mm: 0.24 м²
Суурь АБ, h=40mm : 0.32 м²

Бут чул суурь, h=200mm: 1.72 м²
Зохист шир хай, h=300mm: 3.80 м²
Хөлд хамг үе, h=450mm: 6.39 м²
Далан дээд үе: 4.53 м²
Хөвөө 3: 0.42 м²
Хөвөө Б: 0.38 м²

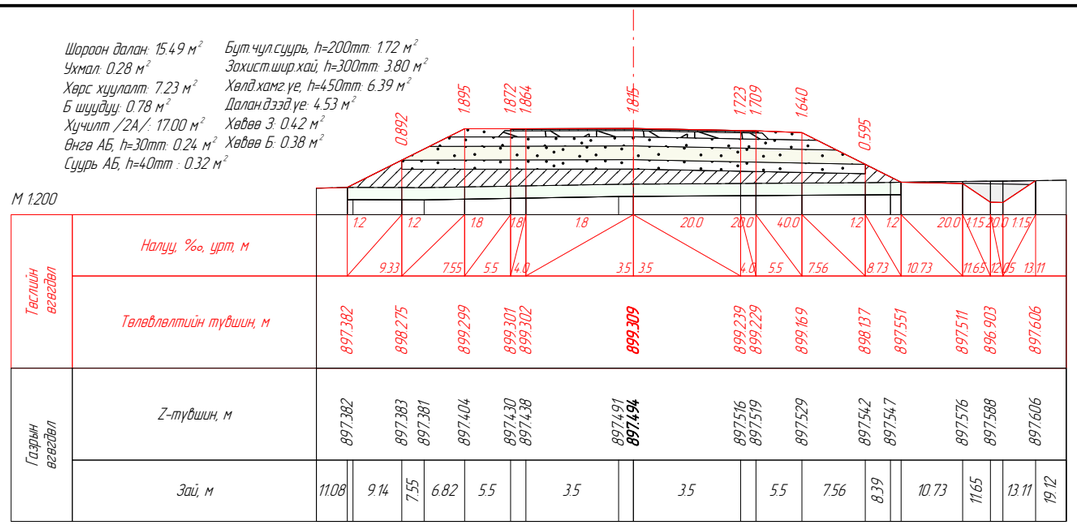

ПК 70+200.00

Шороон далан: 15.76 м²
Ухмал: 0.30 м²
Хөрс хуулалт: 7.26 м²
Б шуудуу: 0.78 м²
Хучилт /2А/: 16.99 м²
Өнгө АБ, h=30mm: 0.24 м²
Суурь АБ, h=40mm : 0.32 м²

Бут чул суурь, h=200mm: 1.72 м²
Зохист шир хай, h=300mm: 3.80 м²
Хөлд хамг үе, h=450mm: 6.38 м²
Далан дээд үе: 4.53 м²
Хөвөө 3: 0.42 м²
Хөвөө Б: 0.38 м²

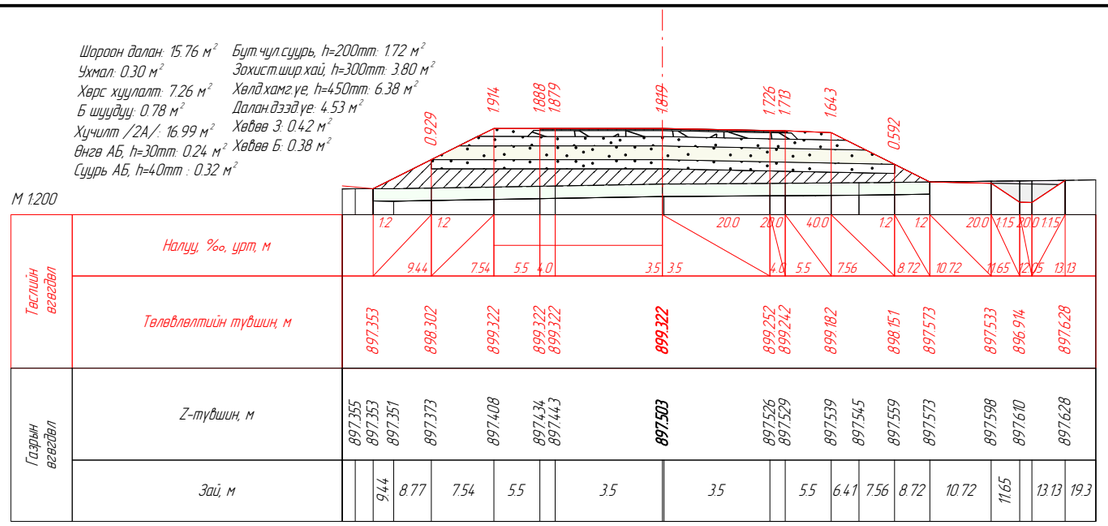

ПК 70+202.42

Шороон далан: 14.63 м²
Ухмал: 0.04 м²
Хөрс хуулалт: 7.24 м²
Б шуудуу: 0.78 м²
Хучилт /2А/: 16.97 м²
Өнгө АБ, h=30mm: 0.24 м²
Суурь АБ, h=40mm : 0.32 м²

Бут чул суурь, h=200mm: 1.73 м²
Зохист шир хай, h=300mm: 3.79 м²
Хөлд хамг үе, h=450mm: 6.37 м²
Далан дээд үе: 4.52 м²
Хөвөө 3: 0.42 м²
Хөвөө Б: 0.37 м²

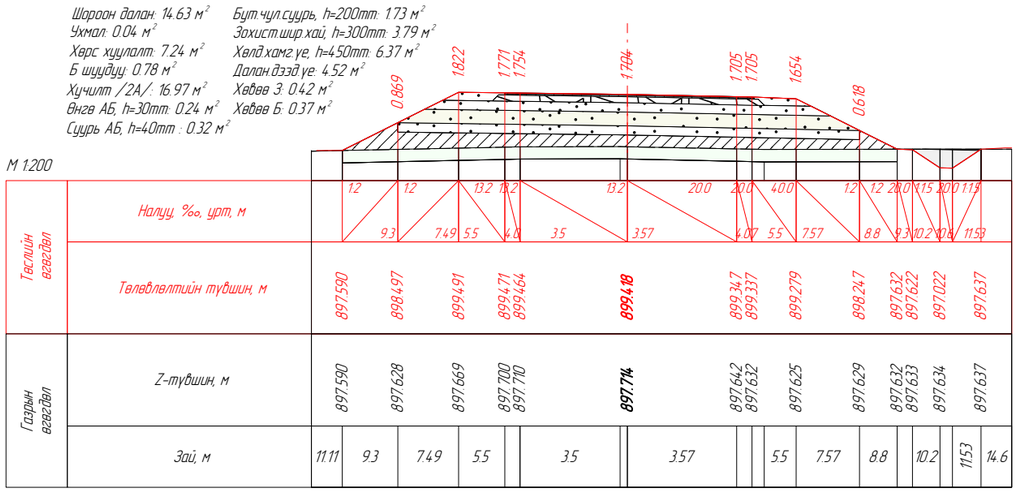

ПК 70+220.00

Шороон далан: 14.49 м²
Ухмал: 0.04 м²
Хөрс хуулалт: 7.23 м²
Б шуудуу: 0.78 м²
Хучилт /2А/: 16.97 м²
Өнгө АБ, h=30mm: 0.24 м²
Суурь АБ, h=40mm : 0.33 м²

Бут чул суурь, h=200mm: 1.75 м²
Зохист шир хай, h=300mm: 3.79 м²
Хөлд хамг үе, h=450mm: 6.36 м²
Далан дээд үе: 4.51 м²
Хөвөө 3: 0.42 м²
Хөвөө Б: 0.35 м²

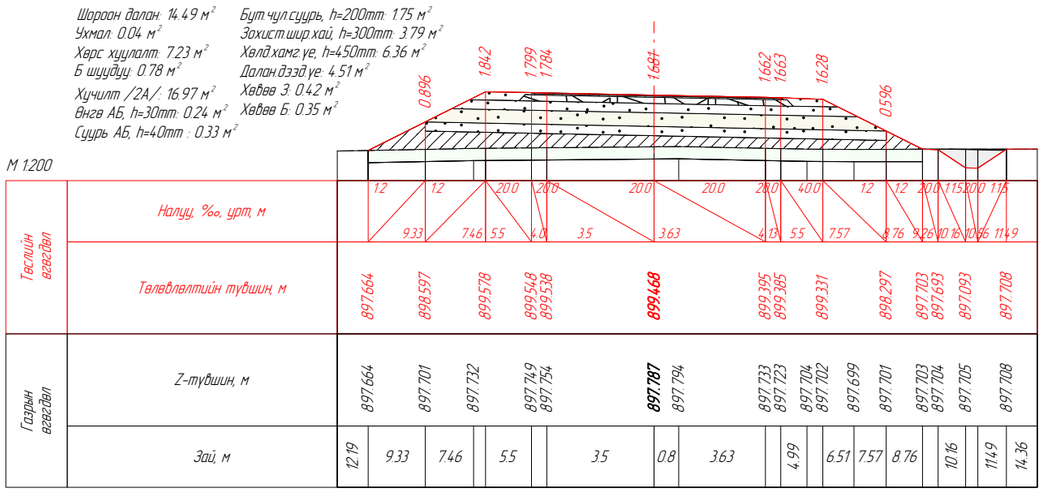

ПК 70+229.09

Шороон далан: 15.38 м²
Ухмал: 0.06 м²
Хөрс хуулалт: 7.26 м²
Б шуудуу: 0.78 м²
Хучилт /2А/: 17.03 м²
Өнгө АБ, h=30mm: 0.25 м²
Суурь АБ, h=40mm : 0.33 м²

Бут чул суурь, h=200mm: 1.77 м²
Зохист шир хай, h=300mm: 3.80 м²
Хөлд хамг үе, h=450mm: 6.37 м²
Далан дээд үе: 4.52 м²
Хөвөө 3: 0.41 м²
Хөвөө Б: 0.34 м²

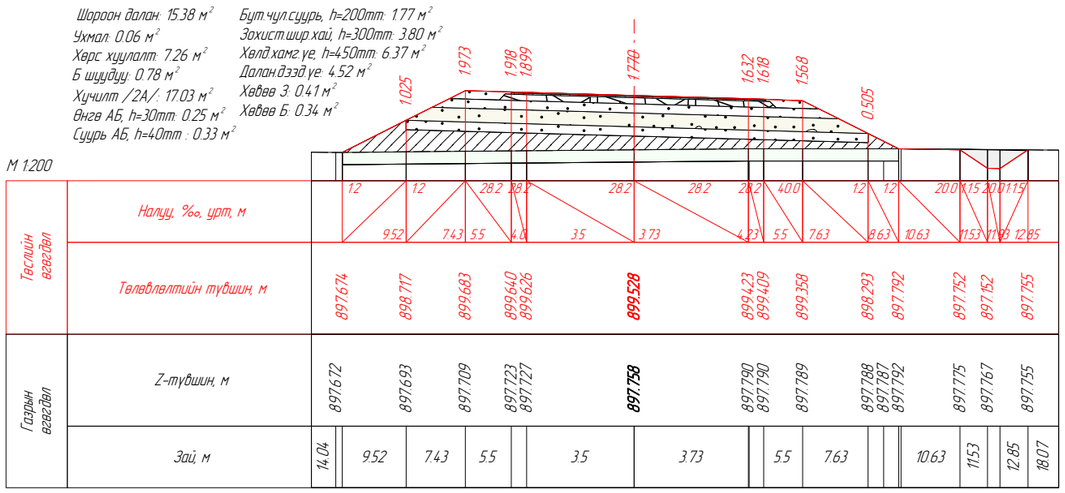

ПК 70+240.00

Шороон далан: 16.40 м²
Ухмал: 0.24 м²
Хөрс хуулалт: 7.29 м²
Б шуудуу: 0.78 м²
Хучилт /2А/: 17.12 м²
Өнгө АБ, h=30mm: 0.25 м²
Суурь АБ, h=40mm : 0.34 м²

Бут чул суурь, h=200mm: 1.80 м²
Зохист шир хай, h=300mm: 3.81 м²
Хөлд хамг үе, h=450mm: 6.39 м²
Далан дээд үе: 4.53 м²
Хөвөө 3: 0.41 м²
Хөвөө Б: 0.31 м²

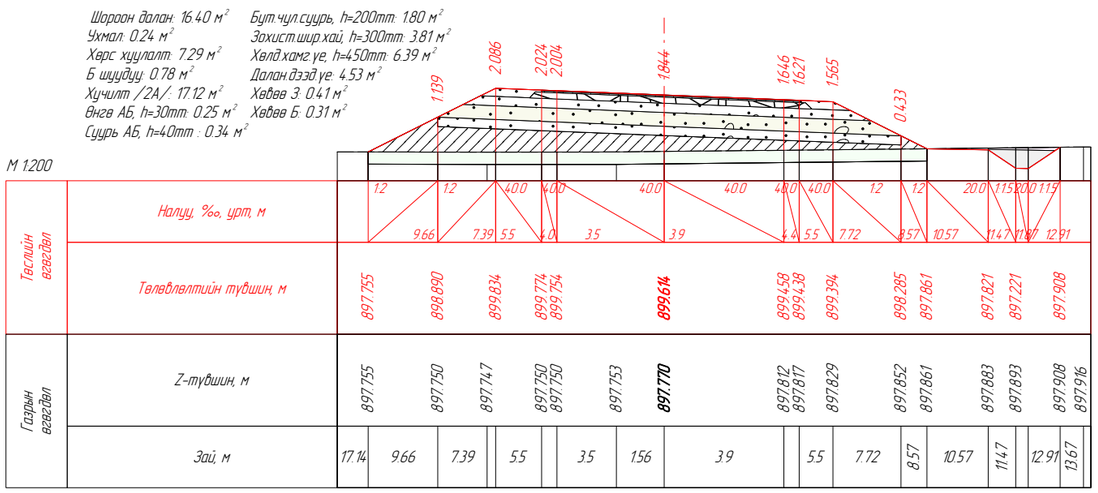

ПК 70+255.76

Өөрчлөлт №			Захиалагч:	Захиалагч:	Зураг төслийн байгууллага:	Зөвлөх инженер	У. ПҮРЭВЖАВ	Гүүр хоолойн инженер	М. МӨНХ-ОРГИЛ	СЭЛЭНГЭ АЙМГИЙН БАРУУНБҮРЭН-ОРХОНТУУЛ-ЦЭЭЛ ЧИГЛЭЛИЙН ХАТУУ ХУЧИЛТТАЙ АВТО ЗАМЫН АЖЛЫН ЗҮРАГ [ПК50+000-ПК107+588]	Хөндлөн огтлол	Масштаб	Шифр	Хуудасны №
Огноо			БАРИЛГА, ХОТ БАЙГУУЛАЛТЫН ЯАМ	ЗАМ, ТЭЭВРИЙН ХӨГЖЛИЙН ЯАМ	"АВАРГА ЗАМ" ХХК	Төслийн инженер	С. БАТСҮХ	Замын инженер	П. ЭНХБАЯР		70+200.000	1:200	AVZ/BOT/03-2022	114
Тайлбар						Шалгасан инженер	Г. ЧИНТӨГС	Геодезийн инженер	Э. БАТБОЛД					

Шороон далан: 16.63 м²
Ухмал: 0.21 м²
Хөрс хуулалт: 7.32 м²
Б шуудуу: 0.78 м²
Хучилт /2А/: 17.13 м²
Өнгө АБ, h=30mm: 0.25 м²
Суурь АБ, h=40mm : 0.34 м²

Бут чул суурь, h=200mm: 1.81 м²
Зохист шир хай, h=300mm: 3.81 м²
Хөлд хамг ує, h=450mm: 6.39 м²
Далан дээд ує: 4.53 м²
Хөвөө 3: 0.41 м²
Хөвөө Б: 0.30 м²

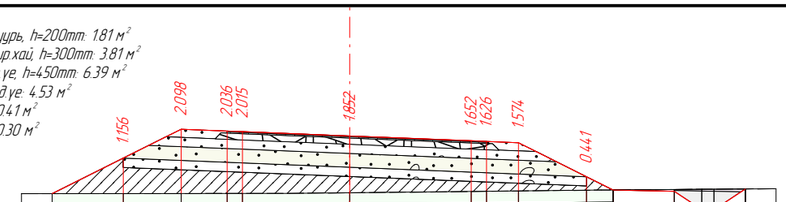

М 1:200

| | | |

Шороон далан: 16.16 м²
Ухмал: 0.21 м²
Хөрс хуулалт: 7.52 м²
Б шуудуу: 0.78 м²
Хучилт /2А/: 18.19 м²
Өнгө АБ, h=30mm: 0.28 м²
Суурь АБ, h=40mm : 0.37 м²

Бут.чул.суурь, h=200mm: 1.98 м²
Зохист.шир.хай, h=300mm: 4.04 м²
Хөлд.хамг.уе, h=450mm: 6.75 м²
Далан.дээд уе: 4.77 м²
Хөвөө З: 0.41 м²
Хөвөө Б: 0.29 м²

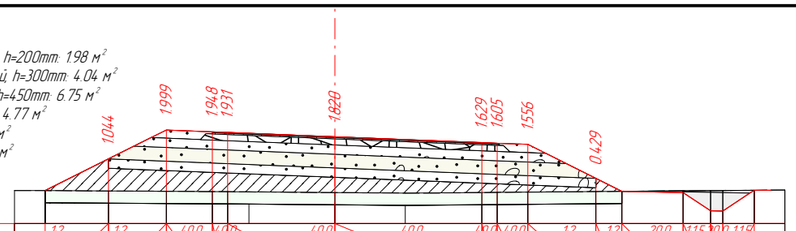

М 1:200

Таслийн өгөгдөл	Налуу, ‰, урт, м	12	12	40.0	40.0	40.0	40.0	40.0	40.0	12	12	20.0	11.5	20.0	11.5											
		9.45	7.39	5.5	4.0	3.5	4.79	5.29	6.29	8.51	9.35	11.35	12.25	12.65	13.67											
	Төлөвлөлтийн түвшин, м	898.428	899.460	900.405	900.345 900.325	**900.185**	899.993 899.973	899.933	898.825	898.402	898.362	897.766	898.438													
Газрын өгөгдөл	Z-түвшин, м	898.428	898.416	898.405	898.397 898.394	898.390	**898.365**	898.344	898.364 898.369	898.377	898.395	898.402	898.419	898.426	898.438											
	Зай, м	13.11	9.45	7.39	5.5	3.5	2.81	2.29	4.79	6.29	8.51	9.35	11.35	12.25	13.67	17.95										

ПК 70+360.00

Шороон далан: 16.93 м²
Ухмал: 0.32 м²
Хөрс хуулалт: 7.52 м²
Б шуудуу: 0.78 м²
Хучилт /2А/: 18.06 м²
Өнгө АБ, h=30mm: 0.28 м²
Суурь АБ, h=40mm : 0.37 м²

Бут.чул.суурь, h=200mm: 1.96 м²
Зохист.шир.хай, h=300mm: 4.02 м²
Хөлд.хамг.уе, h=450mm: 6.70 м²
Далан.дээд уе: 4.74 м²
Хөвөө З: 0.41 м²
Хөвөө Б: 0.29 м²

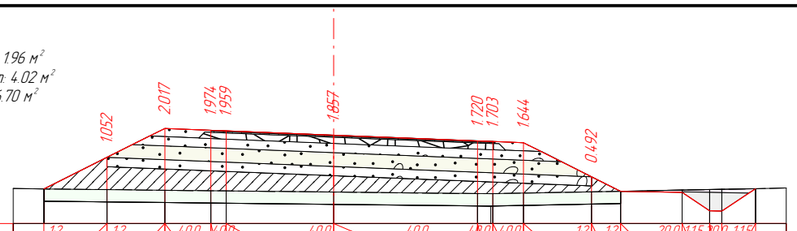

М 1:200

Таслийн өгөгдөл	Налуу, ‰, урт, м	12	12	40.0	40.0	40.0	40.0	40.0	40.0	1.2	1.2	20.0	11.5	20.0	11.5											
		9.45	7.39	5.5	4.0	3.5	4.7	5.2	6.2	8.41	9.36	11.36	12.26	12.66	13.76											
	Төлөвлөлтийн түвшин, м	898.540	899.570	900.514	900.454 900.434	**900.294**	900.107 900.087	900.047	898.938	898.464	898.424	897.824	898.549													
Газрын өгөгдөл	Z-түвшин, м	898.540	898.518	898.497	898.481 898.475	**898.437**	898.386 898.382	898.403	898.445	898.464	898.503	898.520	898.549													
	Зай, м	11.84	9.45	7.39	5.5	3.5	4.7	6.2	8.41	9.36	11.36	12.26	13.76	17.72												

ПК 70+380.00

Шороон далан: 16.76 м²
Ухмал: 0.27 м²
Хөрс хуулалт: 7.48 м²
Б шуудуу: 0.78 м²
Хучилт /2А/: 17.82 м²
Өнгө АБ, h=30mm: 0.27 м²
Суурь АБ, h=40mm : 0.36 м²

Бут.чул.суурь, h=200mm: 1.92 м²
Зохист.шир.хай, h=300mm: 3.96 м²
Хөлд.хамг.уе, h=450mm: 6.62 м²
Далан.дээд уе: 4.69 м²
Хөвөө З: 0.41 м²
Хөвөө Б: 0.29 м²

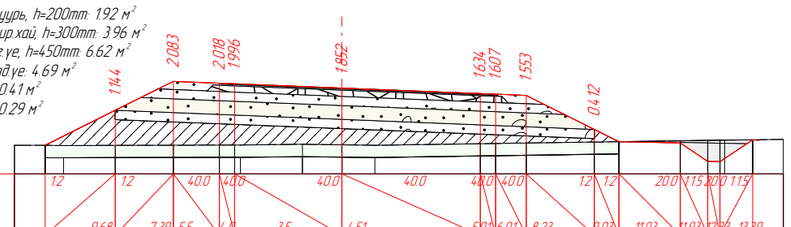

М 1:200

Таслийн өгөгдөл	Налуу, ‰, урт, м	12	12	40.0	40.0	40.0	40.0	40.0	40.0	12	12	20.0	11.5	20.0	11.5											
		9.68	7.39	5.5	4.0	3.5	4.51	5.01	6.01	8.23	9.03	11.03	11.93	12.83	13.39											
	Төлөвлөлтийн түвшин, м	898.534	899.680	900.624	900.564 900.544	**900.404**	900.224 900.204	900.164	899.055	898.655	898.615	898.015	898.716													
Газрын өгөгдөл	Z-түвшин, м	898.534	898.530	898.535	898.541	898.546 898.548	898.568	**898.552**	898.539	898.589 898.596	898.611	898.643	898.655	898.684	898.697 898.705	898.716										
	Зай, м	30.27	9.68	9.07	7.39	5.5	3.31	1.29	1.07	4.51	6.01	8.23	9.03	11.03	11.93	13.39	21.44									

ПК 70+400.00

Шороон далан: 17.17 м²
Ухмал: 0.23 м²
Хөрс хуулалт: 7.52 м²
Б шуудуу: 0.78 м²
Хучилт /2А/: 17.50 м²
Өнгө АБ, h=30mm: 0.26 м²
Суурь АБ, h=40mm : 0.35 м²

Бут.чул.суурь, h=200mm: 1.87 м²
Зохист.шир.хай, h=300mm: 3.89 м²
Хөлд.хамг.уе, h=450mm: 6.51 м²
Далан.дээд уе: 4.61 м²
Хөвөө З: 0.41 м²
Хөвөө Б: 0.29 м²

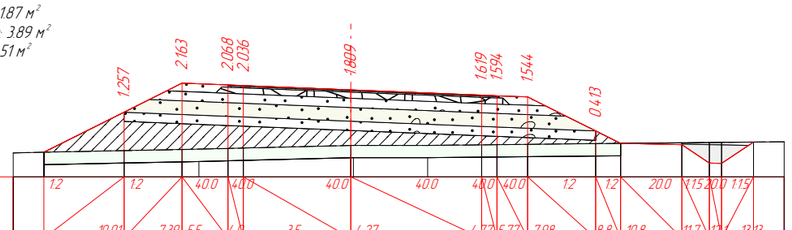

М 1:200

Таслийн өгөгдөл	Налуу, ‰, урт, м	12	12	40.0	40.0	40.0	40.0	40.0	40.0	12	12	20.0	11.5	20.0	11.5											
		10.01	7.39	5.5	4.0	3.5	4.27	4.77	5.77	7.98	8.8	10.8	11.7	12.1	13.13											
	Төлөвлөлтийн түвшин, м	898.479	899.789	900.734	900.674 900.654	**900.514**	900.343 900.323	900.283	899.174	898.769	898.729	898.129	898.812													
Газрын өгөгдөл	Z-түвшин, м	898.479	898.533	898.571 898.582	898.606 898.618	**898.705**	898.707	898.724 898.729	898.739	898.761	898.769	898.788	898.797	898.812												
	Зай, м	12.17	10.01	7.39	4.95	3.5	2.51	4.27	5.77	7.98	8.8	10.8	11.7	13.13	20.86											

ПК 70+420.00

Шороон далан: 16.28 м²
Ухмал: 0.13 м²
Хөрс хуулалт: 7.38 м²
Б шуудуу: 0.78 м²
Хучилт /2А/: 17.15 м²
Өнгө АБ, h=30mm: 0.26 м²
Суурь АБ, h=40mm : 0.34 м²

Бут.чул.суурь, h=200mm: 1.82 м²
Зохист.шир.хай, h=300mm: 3.81 м²
Хөлд.хамг.уе, h=450mm: 6.39 м²
Далан.дээд уе: 4.53 м²
Хөвөө З: 0.41 м²
Хөвөө Б: 0.29 м²

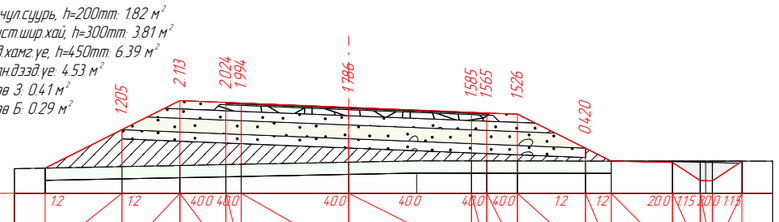

М 1:200

Таслийн өгөгдөл	Налуу, ‰, урт, м	12	12	40.0	40.0	40.0	40.0	40.0	40.0	12	12	20.0	11.5	20.0	11.5											
		9.9	7.39	5.5	4.0	3.5	4.0	4.5	5.5	7.72	8.56	10.56	11.46	11.96	12.83											
	Төлөвлөлтийн түвшин, м	898.645	899.899	900.843	900.783 900.763	**900.623**	900.463 900.443	900.403	899.294	898.874	898.834	898.234	898.870													
Газрын өгөгдөл	Z-түвшин, м	898.645	898.693	898.730	898.759 898.769	**898.837**	898.880	898.878 898.878	898.877	898.875	898.874	898.872	898.871	898.870												
	Зай, м	11.49	9.9	7.39	5.5	3.5	2.22	4.0	5.5	7.72	8.56	10.56	11.46	12.83	18.5											

ПК 70+440.00

Шороон далан: 16.35 м²
Ухмал: 0.16 м²
Хөрс хуулалт: 7.37 м²
Б шуудуу: 0.78 м²
Хучилт /2А/: 17.12 м²
Өнгө АБ, h=30mm: 0.25 м²
Суурь АБ, h=40mm : 0.34 м²

Бут.чул.суурь, h=200mm: 1.80 м²
Зохист.шир.хай, h=300mm: 3.81 м²
Хөлд.хамг.уе, h=450mm: 6.39 м²
Далан.дээд уе: 4.53 м²
Хөвөө З: 0.41 м²
Хөвөө Б: 0.31 м²

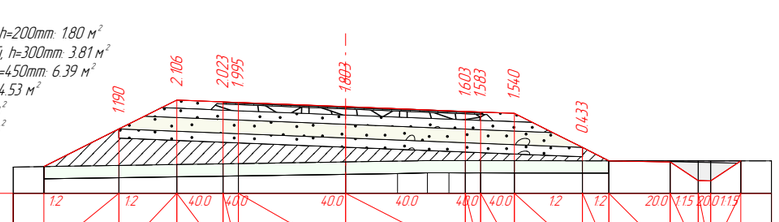

М 1:200

Таслийн өгөгдөл	Налуу, ‰, урт, м	12	12	40.0	40.0	40.0	40.0	40.0	40.0	12	12	20.0	11.5	20.0	11.5											
		9.84	7.39	5.5	4.0	3.5	3.9	4.4	5.5	7.72	8.58	10.58	11.5	11.9	12.88											
	Төлөвлөлтийн түвшин, м	898.716	899.942	900.887	900.827 900.807	**900.667**	900.511 900.491	900.447	899.338	898.905	898.865	898.254	898.902													
Газрын өгөгдөл	Z-түвшин, м	898.716	898.753	898.781	898.804 898.811	**898.864**	898.890	898.909	898.908 898.908 898.907	898.907	898.905	898.905	898.904	898.903	898.902											
	Зай, м	14.15	9.84	7.39	5.5	3.5	1.69	2.67	3.37	5.5	7.72	8.58	10.58	11.5	12.88	17.59										

ПК 70+447.98

Өөрчлөлт №			Захиалагч:	Захиалагч:	Зураг төслийн байгууллага:	Зөвлөх инженер	У. ПҮРЭВЖАВ	Гүүр хоолойн инженер	М. МӨНХ-ОРГИЛ	СЭЛЭНГЭ АЙМГИЙН БАРУУНБҮРЭН-ОРХОНТУУЛ-ЦЭЭЛ ЧИГЛЭЛИЙН ХАТУУ ХУЧИЛТТАЙ АВТО ЗАМЫН АЖЛЫН ЗУРАГ [ПК50+000-ПК107+588]	Хөндлөн огтлол	Масштаб	Шифр	Хуудасны №
Огноо			БАРИЛГА, ХОТ БАЙГУУЛАЛТЫН ЯАМ	ЗАМ, ТЭЭВРИЙН ХӨГЖЛИЙН ЯАМ	"АВАРГА ЗАМ" ХХК	Төслийн инженер	С. БАТСҮХ	Замын инженер	П. ЭНХБАЯР		70+360.000	1:200	AVZ/BOT/03-2022	116
Тайлбар						Шалгасан инженер	Г. ЧИНТӨГС	Геодезийн инженер	Э. БАТБОЛД					

Шороон далан: 17.95 м²
Ухмал: 0.10 м²
Хөрс хуулалт: 7.44 м²
Б шуудуу: 0.78 м²
Хучилт /2А/: 17.05 м²
Өнгө АБ, h=30mm: 0.25 м²
Суурь АБ, h=40mm : 0.33 м²

Бут чул суурь, h=200mm: 1.77 м²
Зохист шир хай, h=300mm: 3.80 м²
Хөлд хамг ує, h=450mm: 6.38 м²
Далан дээд ує: 4.52 м²
Хөвөө 3: 0.41 м²
Хөвөө Б: 0.34 м²

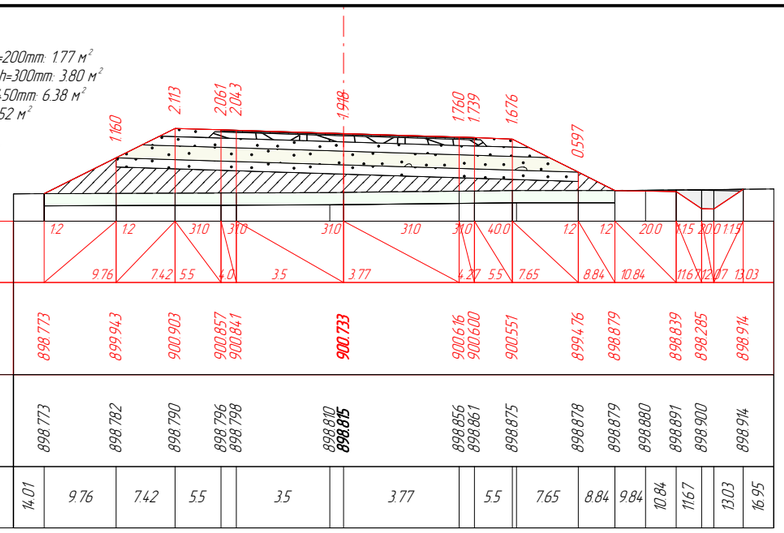

ПК 70+460.00

Шороон далан: 19.28 м²
Ухмал: 0.09 м²
Хөрс хуулалт: 7.50 м²
Б шуудуу: 0.74 м²
Хучилт /2А/: 16.97 м²
Өнгө АБ, h=30mm: 0.24 м²
Суурь АБ, h=40mm : 0.33 м²

Бут чул суурь, h=200mm: 1.75 м²
Зохист шир хай, h=300mm: 3.79 м²
Хөлд хамг ує, h=450mm: 6.36 м²
Далан дээд ує: 4.51 м²
Хөвөө 3: 0.42 м²
Хөвөө Б: 0.35 м²

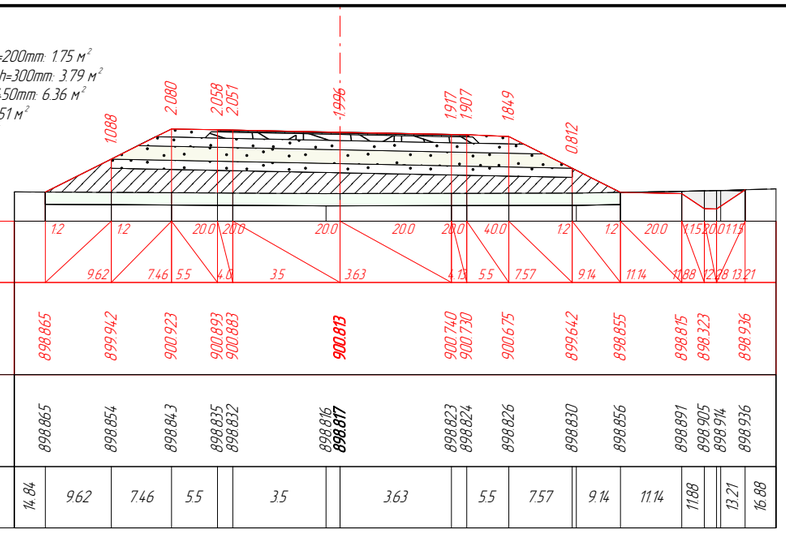

ПК 70+474.65

Шороон далан: 18.90 м²
Ухмал: 0.12 м²
Хөрс хуулалт: 7.49 м²
Б шуудуу: 0.74 м²
Хучилт /2А/: 16.97 м²
Өнгө АБ, h=30mm: 0.24 м²
Суурь АБ, h=40mm : 0.32 м²

Бут чул суурь, h=200mm: 1.74 м²
Зохист шир хай, h=300mm: 3.79 м²
Хөлд хамг ує, h=450mm: 6.36 м²
Далан дээд ує: 4.51 м²
Хөвөө 3: 0.42 м²
Хөвөө Б: 0.36 м²

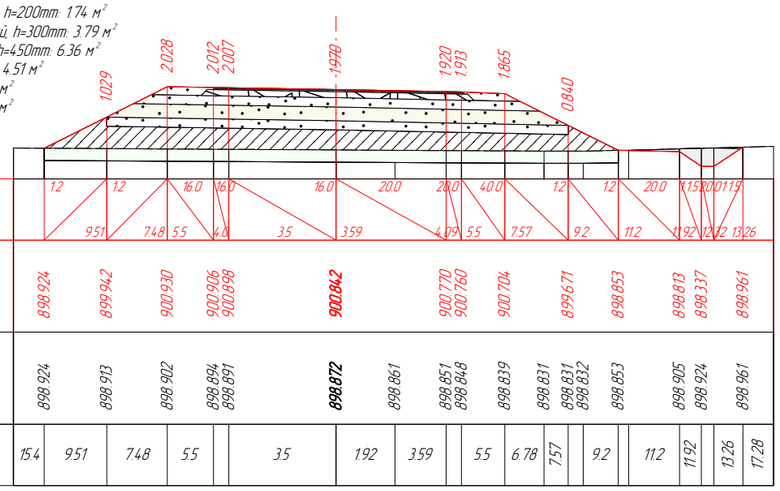

ПК 70+480.00

Шороон далан: 17.11 м²
Ухмал: 0.27 м²
Хөрс хуулалт: 7.34 м²
Б шуудуу: 0.78 м²
Хучилт /2А/: 16.99 м²
Өнгө АБ, h=30mm: 0.24 м²
Суурь АБ, h=40mm : 0.32 м²

Бут чул суурь, h=200mm: 1.72 м²
Зохист шир хай, h=300mm: 3.80 м²
Хөлд хамг ує, h=450mm: 6.38 м²
Далан дээд ує: 4.53 м²
Хөвөө 3: 0.42 м²
Хөвөө Б: 0.38 м²

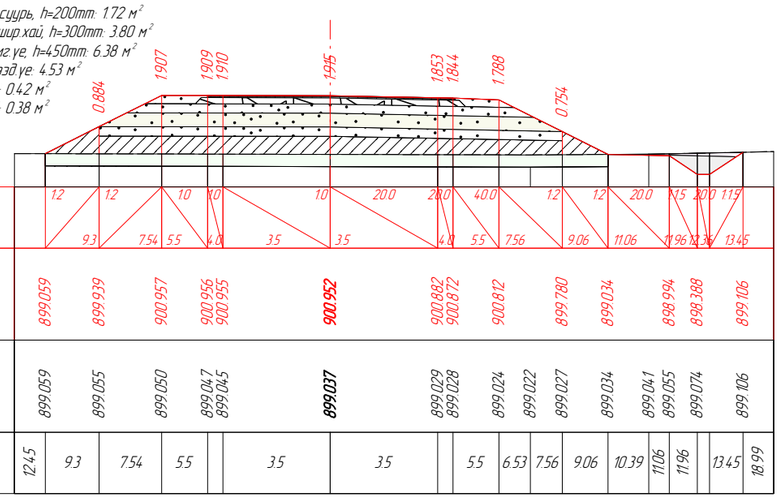

ПК 70+500.00

Шороон далан: 17.29 м²
Ухмал: 0.30 м²
Хөрс хуулалт: 7.35 м²
Б шуудуу: 0.78 м²
Хучилт /2А/: 16.99 м²
Өнгө АБ, h=30mm: 0.24 м²
Суурь АБ, h=40mm : 0.32 м²

Бут чул суурь, h=200mm: 1.72 м²
Зохист шир хай, h=300mm: 3.80 м²
Хөлд хамг ує, h=450mm: 6.38 м²
Далан дээд ує: 4.53 м²
Хөвөө 3: 0.42 м²
Хөвөө Б: 0.38 м²

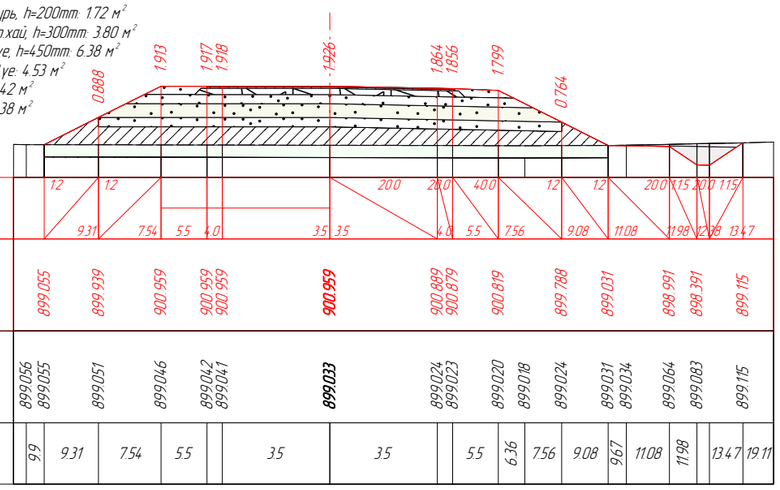

ПК 70+501.32

Шороон далан: 17.70 м²
Ухмал: 0.34 м²
Хөрс хуулалт: 7.34 м²
Б шуудуу: 0.78 м²
Хучилт /2А/: 17.00 м²
Өнгө АБ, h=30mm: 0.24 м²
Суурь АБ, h=40mm : 0.32 м²

Бут чул суурь, h=200mm: 1.72 м²
Зохист шир хай, h=300mm: 3.80 м²
Хөлд хамг ує, h=450mm: 6.39 м²
Далан дээд ує: 4.54 м²
Хөвөө 3: 0.42 м²
Хөвөө Б: 0.38 м²

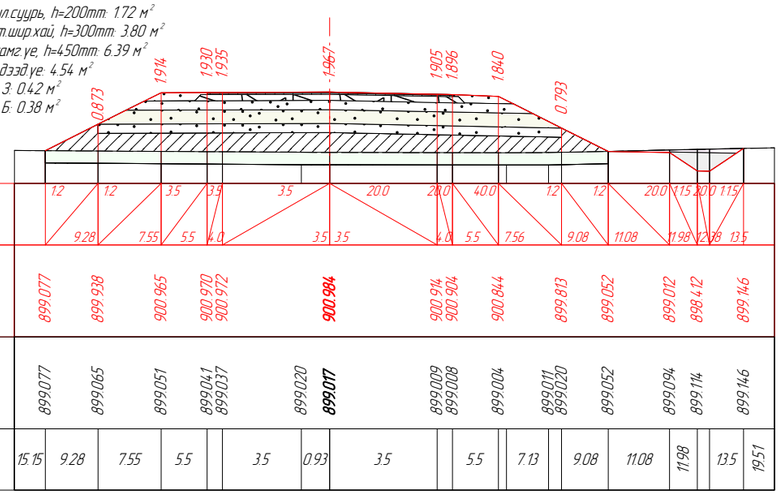

ПК 70+505.97

Өөрчлөлт №			Захиалагч:	Захиалагч:	Зураг төслийн байгууллага:	Зөвлөх инженер	У. ПҮРЭВЖАВ	Гүүр хоолойн инженер	М. МӨНХ-ОРГИЛ	СЭЛЭНГЭ АЙМГИЙН БАРУУНБҮРЭН-ОРХОНТУУЛ-ЦЭЭЛ ЧИГЛЭЛИЙН ХАТУУ ХУЧИЛТТАЙ АВТО ЗАМЫН АЖЛЫН ЗУРАГ [ПК50+000-ПК107+588]	Хөндлөн огтлол	Масштаб	Шифр	Хуудасны №
Огноо			БАРИЛГА, ХОТ БАЙГУУЛАЛТЫН ЯАМ	ЗАМ, ТЭЭВРИЙН ХӨГЖЛИЙН ЯАМ	"АВАРГА ЗАМ" ХХК	Төслийн инженер	С. БАТСҮХ	Замын инженер	П. ЭНХБАЯР		70+460.000	1:200	AVZ/BOT/03-2022	117
Тайлбар						Шалгасан инженер	Г. ЧИНТӨГС	Геодезийн инженер	Э. БАТБОЛД					

Шороон далан: 16.66 м²
Ухмал: 0.29 м²
Хөрс хуулалт: 7.26 м²
Б шуудуу: 0.78 м²
Хучилт /2А/: 17.04 м²
Өнгө АБ, h=30mm: 0.24 м²
Суурь АБ, h=40mm : 0.32 м²

Бут чул суурь, h=200mm: 1.72 м²
Зөөлөн шир хай, h=300mm: 3.80 м²
Хөлд хамгаг ус, h=450mm: 6.40 м²
Далан дээд ус: 4.55 м²
Хөвөх 3: 0.42 м²
Хөвөх Б: 0.38 м²

М 1:200

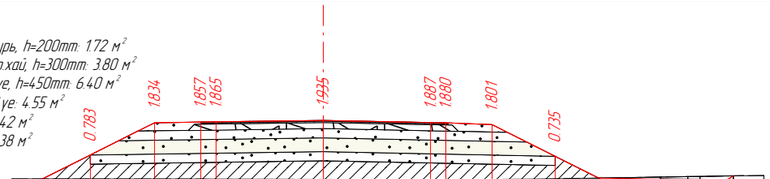

Таслийн өгөгдөл	Налуу, ‰, урт, м	1.2 / 9.16	1.2 / 7.6	14.0 / 5.5	14.0 / 4.0	14.0 / 3.5	20.0 / 3.5	20.0 / 4.0	40.0 / 5.5	1.2 / 7.56	1.2 / 8.99	20.0 / 10.99	1.15 / 11.89	2.0 / 12.29	1.15 / 13.37				
	Төлөвлөлтийн түвшин, м	899.154	899.935	900.984	901.005 901.012	**901.061**	900.991 900.981	900.921	899.890	899.178	899.138	898.538	899.250						
Газрын өгөгдөл	Z-түвшин, м	899.154	899.152	899.150	899.148 899.147	**899.126**	899.105 899.102	899.121	899.155	899.178	899.211	899.226	899.250						
	Зай, м	13.82	9.16	7.6	5.5	3.5	3.5	5.5	7.56	8.99	10.99	11.89	13.37	16.53					

ПК 70+520.00

Шороон далан: 16.61 м²
Ухмал: 0.29 м²
Хөрс хуулалт: 7.23 м²
Б шуудуу: 0.78 м²
Хучилт /2А/: 17.06 м²
Өнгө АБ, h=30mm: 0.24 м²
Суурь АБ, h=40mm : 0.32 м²

Бут чул суурь, h=200mm: 1.72 м²
Зөөлөн шир хай, h=300mm: 3.81 м²
Хөлд хамгаг ус, h=450mm: 6.41 м²
Далан дээд ус: 4.56 м²
Хөвөх 3: 0.42 м²
Хөвөх Б: 0.38 м²

М 1:200

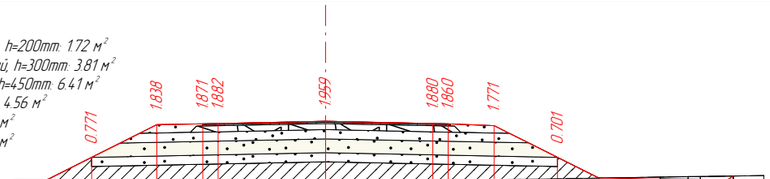

Таслийн өгөгдөл	Налуу, ‰, урт, м	1.2 / 9.16	1.2 / 7.63	20.0 / 5.5	20.0 / 4.0	20.0 / 3.5	20.0 / 3.5	20.0 / 4.0	40.0 / 5.5	1.2 / 7.56	1.2 / 8.92	20.0 / 10.92	1.15 / 11.82	2.0 / 12.2	1.15 / 13.3				
	Төлөвлөлтийн түвшин, м	899.164	899.932	900.995	901.025 901.035	**901.105**	901.035 901.025	900.965	899.934	899.255	899.215	898.615	899.327						
Газрын өгөгдөл	Z-түвшин, м	899.164	899.161	899.157	899.154 899.153	**899.146**	899.140	899.155 899.165	899.194	899.225 899.233	899.255	899.288	899.302	899.327					
	Зай, м	11.88	9.16	7.63	5.5	3.5	2.75	3.5	5.5	7.09	8.92	10.92	11.82	13.3	20.83				

ПК 70+527.98

Шороон далан: 1.92 м²
Ухмал: 0.34 м²
Хөрс хуулалт: 7.21 м²
Б шуудуу: 0.78 м²
Чулуун далан: 14.76 м²
Хучилт /2А/: 16.99 м²
Өнгө АБ, h=30mm: 0.24 м²
Суурь АБ, h=40mm : 0.32 м²

Бут чул суурь, h=200mm: 1.72 м²
Зөөлөн шир хай, h=300mm: 3.79 м²
Хөлд хамгаг ус, h=450mm: 6.38 м²
Далан дээд ус: 4.54 м²
Хөвөх 3: 0.38 м²
Хөвөх Б: 0.38 м²

М 1:200

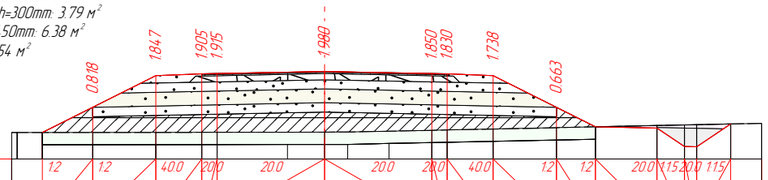

Таслийн өгөгдөл	Налуу, ‰, урт, м	1.2 / 9.2	1.2 / 7.56	40.0 / 5.5	20.0 / 4.0	20.0 / 3.5	20.0 / 3.5	20.0 / 4.0	40.0 / 5.5	1.2 / 7.56	1.2 / 8.84	20.0 / 10.84	1.15 / 11.74	2.0 / 12.14	1.15 / 13.25				
	Төлөвлөлтийн түвшин, м	899.509	900.328	901.359	901.419 901.429	**901.499**	901.429 901.419	901.359	900.328	899.692	899.652	899.052	899.785						
Газрын өгөгдөл	Z-түвшин, м	899.508 899.509	899.511	899.513	899.514 899.515	899.517	**899.520** 899.522	899.550	899.579 899.590	899.621	899.665	899.692	899.734	899.753	899.785				
	Зай, м	10.03	9.2	7.56	5.5	3.5	1.21	0.75	2.1	3.5	5.5	7.56	8.84	10.84	11.74	13.25	19.09		

ПК 70+600.00

Шороон далан: 2.78 м²
Ухмал: 0.13 м²
Хөрс хуулалт: 7.24 м²
Б шуудуу: 0.78 м²
Чулуун далан: 13.76 м²
Хучилт /2А/: 16.99 м²
Өнгө АБ, h=30mm: 0.24 м²
Суурь АБ, h=40mm : 0.32 м²

Бут чул суурь, h=200mm: 1.72 м²
Зөөлөн шир хай, h=300mm: 3.79 м²
Хөлд хамгаг ус, h=450mm: 6.38 м²
Далан дээд ус: 4.54 м²
Хөвөх 3: 0.38 м²
Хөвөх Б: 0.38 м²

М 1:200

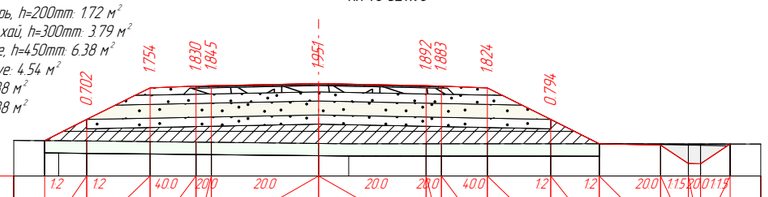

Таслийн өгөгдөл	Налуу, ‰, урт, м	1.2 / 8.94	1.2 / 7.56	40.0 / 5.5	20.0 / 4.0	20.0 / 3.5	20.0 / 3.5	20.0 / 4.0	40.0 / 5.5	1.2 / 7.56	1.2 / 9.15	20.0 / 11.15	1.15 / 12.05	2.0 / 12.45	1.15 / 13.42				
	Төлөвлөлтийн түвшин, м	900.188	900.876	901.907	901.967 901.977	**902.047**	901.977 901.967	901.907	900.876	900.081	900.041	899.441	900.078						
Газрын өгөгдөл	Z-түвшин, м	900.188 900.183	900.174	900.153	900.137 900.132	**900.097**	900.086	900.085 900.084	900.083	900.082	900.081	900.080	900.079	900.078					
	Зай, м	15.04	8.48	7.56	5.5	3.5	0.98	3.5	5.5	7.56	9.15	11.15	12.05	13.42	14.98				

ПК 70+700.00

Шороон далан: 4.18 м²
Ухмал: 0.06 м²
Хөрс хуулалт: 7.29 м²
Б шуудуу: 0.78 м²
Чулуун далан: 12.17 м²
Хучилт /2А/: 16.99 м²
Өнгө АБ, h=30mm: 0.24 м²
Суурь АБ, h=40mm : 0.32 м²

Бут чул суурь, h=200mm: 1.72 м²
Зөөлөн шир хай, h=300mm: 3.79 м²
Хөлд хамгаг ус, h=450mm: 6.38 м²
Далан дээд ус: 4.54 м²
Хөвөх 3: 0.38 м²
Хөвөх Б: 0.38 м²

М 1:200

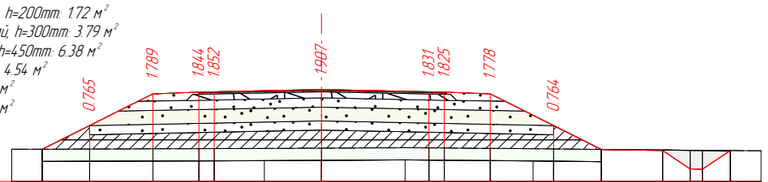

Таслийн өгөгдөл	Налуу, ‰, урт, м	1.2 / 9.1	1.2 / 7.56	40.0 / 5.5	20.0 / 4.0	20.0 / 3.5	20.0 / 3.5	20.0 / 4.0	40.0 / 5.5	1.2 / 7.56	1.2 / 9.12	20.0 / 11.12	1.15 / 12.02	2.0 / 12.2	1.15 / 13.33				
	Төлөвлөлтийн түвшин, м	900.652	901.424	902.455	902.515 902.525	**902.595**	902.525 902.515	902.455	901.424	900.645	900.605	900.005	900.607						
Газрын өгөгдөл	Z-түвшин, м	900.652	900.658	900.666	900.671 900.673	900.679	**900.688**	900.701	900.694 900.690	900.677	900.665 900.659	900.645	900.627	900.619	900.607				
	Зай, м	13.07	9.1	7.56	5.5	3.5	1.87	2.72	3.5	5.5	6.9	7.56	9.12	11.12	12.02	13.33	19.11		

ПК 70+800.00

Шороон далан: 1.27 м²
Ухмал: 0.14 м²
Хөрс хуулалт: 7.24 м²
Б шуудуу: 0.78 м²
Чулуун далан: 13.96 м²
Хучилт /2А/: 16.99 м²
Өнгө АБ, h=30mm: 0.24 м²
Суурь АБ, h=40mm : 0.32 м²

Бут чул суурь, h=200mm: 1.72 м²
Зөөлөн шир хай, h=300mm: 3.79 м²
Хөлд хамгаг ус, h=450mm: 6.38 м²
Далан дээд ус: 4.54 м²
Хөвөх 3: 0.38 м²
Хөвөх Б: 0.38 м²

М 1:200

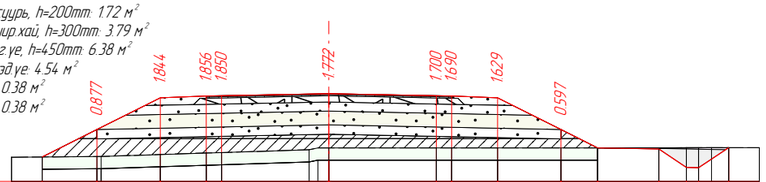

Таслийн өгөгдөл	Налуу, ‰, урт, м	1.2 / 9.35	1.2 / 7.56	40.0 / 5.5	20.0 / 4.0	20.0 / 3.5	20.0 / 3.5	20.0 / 4.0	40.0 / 5.5	1.2 / 7.56	1.2 / 8.76	20.0 / 10.76	1.15 / 11.66	2.0 / 12.06	1.15 / 13.03				
	Төлөвлөлтийн түвшин, м	901.076	901.971	903.003	903.063 903.073	**903.143**	903.073 903.063	903.003	901.971	901.375	901.335	900.735	901.377						
Газрын өгөгдөл	Z-түвшин, м	901.076	901.095	901.158	901.207 901.223	901.315	**901.371**	901.372 901.373	901.373	901.374	901.375	901.376	901.376	901.376 901.377					
	Зай, м	13.55	9.35	7.43	5.5	3.5	3.5	5.5	7.56	8.76	10.76	11.66	12.06	13.03	18.67				

ПК 70+900.00

Өөрчлөлт №			Захиалагч:	Захиалагч:	Зураг төслийн байгууллага:	Зөвлөх инженер	У. ПҮРЭВЖАВ	Гүүр хоолойн инженер	М. МӨНХ-ОРГИЛ	СЭЛЭНГЭ АЙМГИЙН БАРУУНБҮРЭН-ОРХОНТУУЛ-ЦЭЭЛ ЧИГЛЭЛИЙН ХАТУУ ХУЧИЛТТАЙ АВТО ЗАМЫН АЖЛЫН ЗУРАГ (ПК50+000-ПК107+588)	Хөндлөн огтлол	Масштаб	Шифр	Хуудасны №
Огноо			БАРИЛГА, ХОТ БАЙГУУЛАЛТЫН ЯАМ	ЗАМ, ТЭЭВРИЙН ХӨГЖЛИЙН ЯАМ	"АВАРГА ЗАМ" ХХК	Төслийн инженер	С. БАТСҮХ	Замын инженер	П. ЭНХБАЯР		70+520.000	1:200	AVZ/BOT/03-2022	118
Тайлбар						Шалгасан инженер	Г. ЧИНТӨГС	Геодезийн инженер	Э. БАТБОЛД					

Шороон далан: 6.36 м²
Ухмал: 0.20 м²
Хөрс хуулалт: 7.55 м²
Б шуудуу: 0.78 м²
Чулуун далан: 13.86 м²
Хучилт /2А/: 16.99 м²
Өнгө АБ, h=30mm: 0.24 м²
Суурь АБ, h=40mm : 0.32 м²

Бут чул суурь, h=200mm: 1.72 м²
Зохист шир хай, h=300mm: 3.79 м²
Хөлд хамг ує, h=450mm: 6.38 м²
Далан дээд ує: 4.54 м²
Хөвөө 3: 0.38 м²
Хөвөө Б: 0.38 м²

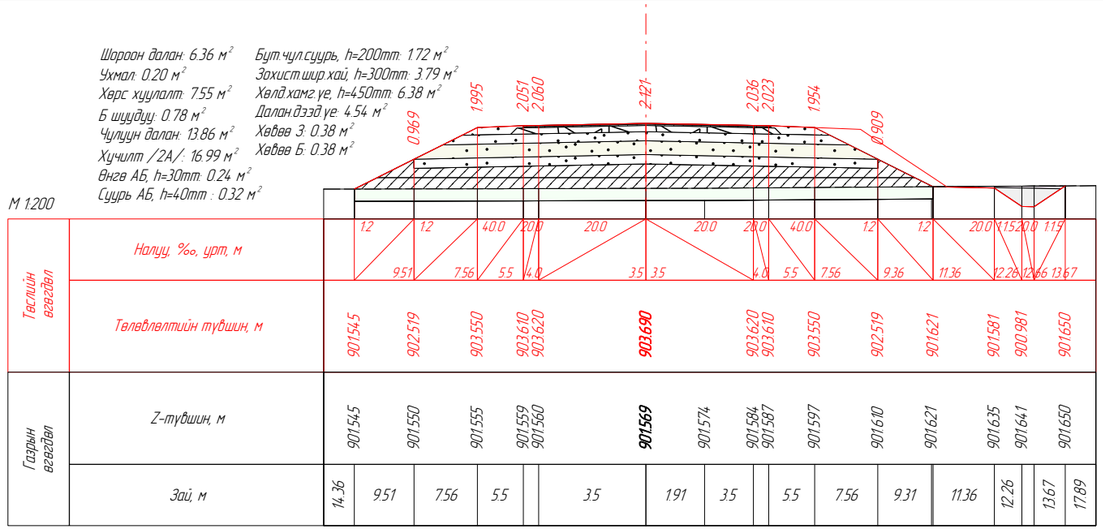

ПК 71+000.00

Шороон далан: 8.63 м²
Ухмал: 0.26 м²
Хөрс хуулалт: 7.82 м²
Б шуудуу: 0.78 м²
Чулуун далан: 15.35 м²
Хучилт /2А/: 16.99 м²
Өнгө АБ, h=30mm: 0.24 м²
Суурь АБ, h=40mm : 0.32 м²

Бут чул суурь, h=200mm: 1.72 м²
Зохист шир хай, h=300mm: 3.79 м²
Хөлд хамг ує, h=450mm: 6.38 м²
Далан дээд ує: 4.54 м²
Хөвөө 3: 0.38 м²
Хөвөө Б: 0.38 м²

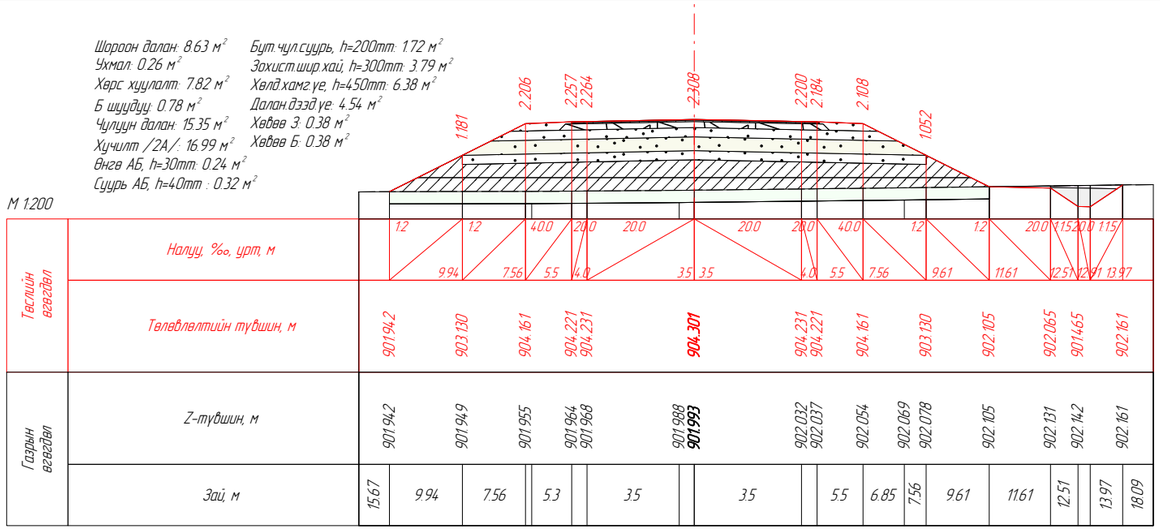

ПК 71+100.00

Шороон далан: 8.53 м²
Ухмал: 0.28 м²
Хөрс хуулалт: 8.26 м²
Б шуудуу: 0.78 м²
Чулуун далан: 17.08 м²
Хучилт /2А/: 18.08 м²
Өнгө АБ, h=30mm: 0.24 м²
Суурь АБ, h=40mm : 0.32 м²

Бут чул суурь, h=200mm: 1.72 м²
Зохист шир хай, h=300mm: 4.10 м²
Хөлд хамг ує, h=450mm: 6.85 м²
Далан дээд ує: 4.85 м²
Хөвөө 3: 0.49 м²
Хөвөө Б: 0.56 м²

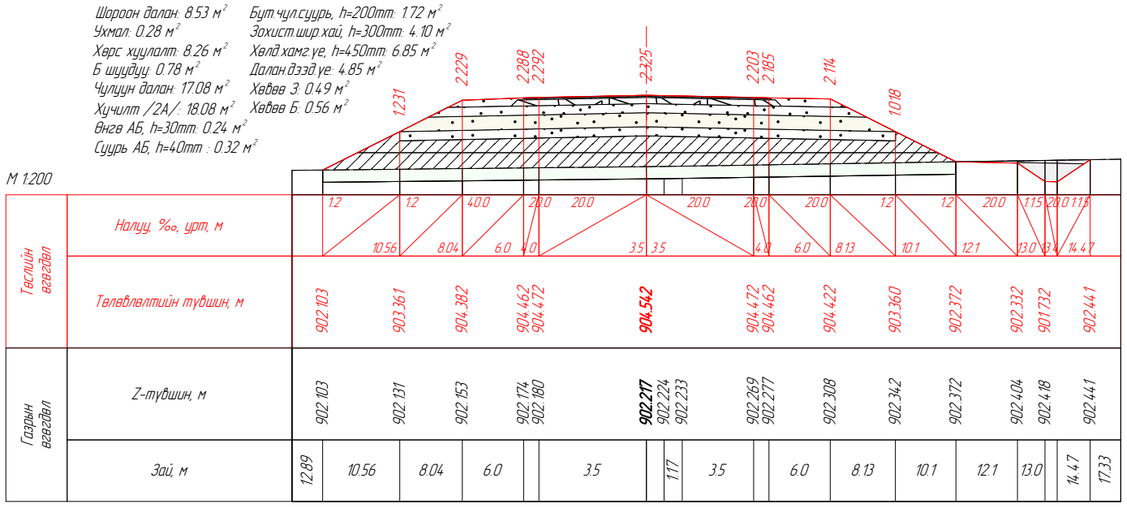

ПК 71+133.46

Шороон далан: 8.27 м²
Ухмал: 0.28 м²
Хөрс хуулалт: 8.25 м²
Б шуудуу: 0.78 м²
Чулуун далан: 17.19 м²
Хучилт /2А/: 18.07 м²
Өнгө АБ, h=30mm: 0.24 м²
Суурь АБ, h=40mm : 0.32 м²

Бут чул суурь, h=200mm: 1.72 м²
Зохист шир хай, h=300mm: 4.10 м²
Хөлд хамг ує, h=450mm: 6.85 м²
Далан дээд ує: 4.84 м²
Хөвөө 3: 0.49 м²
Хөвөө Б: 0.55 м²

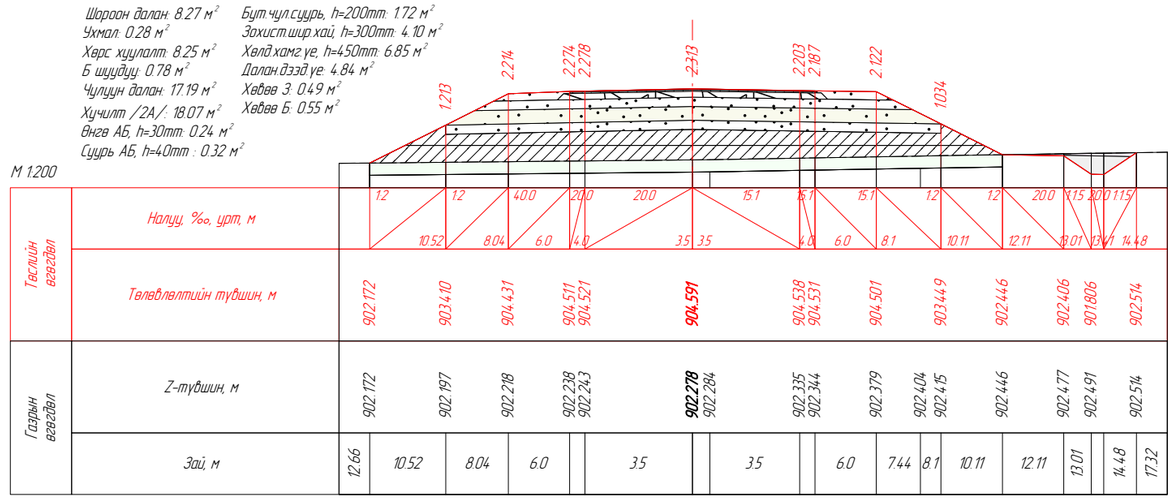

ПК 71+140.00

Шороон далан: 7.62 м²
Ухмал: 0.29 м²
Хөрс хуулалт: 8.25 м²
Б шуудуу: 0.78 м²
Чулуун далан: 17.43 м²
Хучилт /2А/: 18.02 м²
Өнгө АБ, h=30mm: 0.24 м²
Суурь АБ, h=40mm : 0.32 м²

Бут чул суурь, h=200mm: 1.72 м²
Зохист шир хай, h=300mm: 4.09 м²
Хөлд хамг ує, h=450mm: 6.82 м²
Далан дээд ує: 4.82 м²
Хөвөө 3: 0.49 м²
Хөвөө Б: 0.55 м²

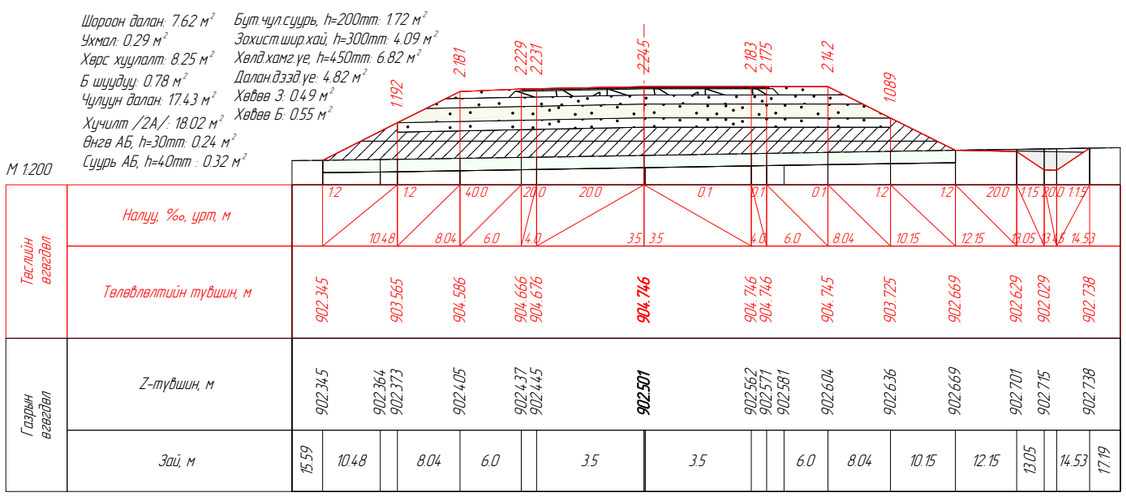

ПК 71+160.00

Шороон далан: 7.62 м²
Ухмал: 0.29 м²
Хөрс хуулалт: 8.25 м²
Б шуудуу: 0.78 м²
Чулуун далан: 17.42 м²
Хучилт /2А/: 18.02 м²
Өнгө АБ, h=30mm: 0.24 м²
Суурь АБ, h=40mm : 0.32 м²

Бут чул суурь, h=200mm: 1.72 м²
Зохист шир хай, h=300mm: 4.09 м²
Хөлд хамг ує, h=450mm: 6.82 м²
Далан дээд ує: 4.82 м²
Хөвөө 3: 0.49 м²
Хөвөө Б: 0.55 м²

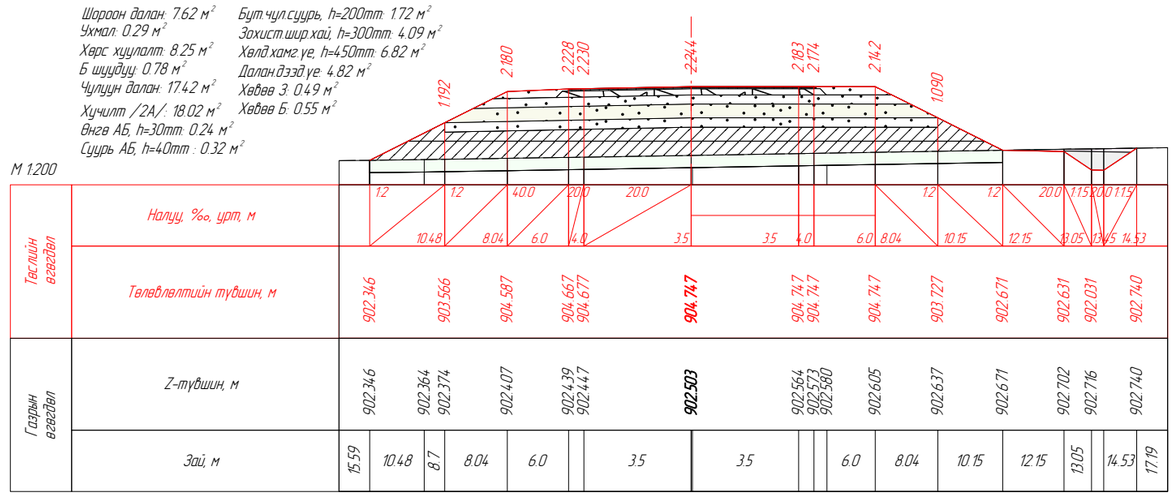

ПК 71+160.12

Өөрчлөлт №			Захиалагч:	Захиалагч:	Зураг төслийн байгууллага:	Зөвлөх инженер	У. ПҮРЭВЖАВ	Гүүр хоолойн инженер	М. МӨНХ-ОРГИЛ	СЭЛЭНГЭ АЙМГИЙН БАРУУНБҮРЭН-ОРХОНТУУЛ-ЦЭЭЛ ЧИГЛЭЛИЙН ХАТУУ ХУЧИЛТТАЙ АВТО ЗАМЫН АЖЛЫН ЗУРАГ (ПК50+000-ПК107+588)	Хөндлөн огтлол	Масштаб	Шифр	Хуудасны №
Огноо			БАРИЛГА, ХОТ БАЙГУУЛАЛТЫН ЯАМ	ЗАМ, ТЭЭВРИЙН ХӨГЖЛИЙН ЯАМ	"АВАРГА ЗАМ" ХХК	Төслийн инженер	С. БАТСҮХ	Замын инженер	П. ЭНХБАЯР		71+000.000	1:200	AVZ/BOT/03-2022	119
Тайлбар						Шалгасан инженер	Г. ЧИНТӨГС	Геодезийн инженер	Э. БАТБОЛД					

Шороон далан: 7.52 м²
Ухмал: 0.29 м²
Хөрс хуулалт: 8.25 м²
Б шуудуу: 0.78 м²
Чулуун далан: 17.33 м²
Хучилт /2А/: 18.01 м²
Өнгө АБ, h=30mm: 0.24 м²
Суурь АБ, h=40mm : 0.32 м²

Бут чул суурь, h=200mm: 1.72 м²
Зөхист шир хай, h=300mm: 4.09 м²
Хөлд хамг уе, h=450mm: 6.82 м²
Далан дээд уе: 4.82 м²
Хөвөө 3: 0.49 м²
Хөвөө Б: 0.55 м²

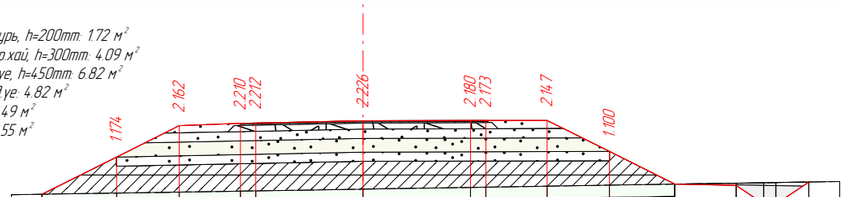

М 1:200

Тэслийн өгөгдөл	Налуу, ‰, урт, м	1.2	10.47	1.2	8.04	4.0	6.0	2.0	4.0	2.0	3.5	2.7	3.5	2.7	4.0	2.7	6.0	1.2	8.03	1.2	10.16	2.0	12.16	1.15	13.06	2.0	13.46	1.15	14.54
	Төлөвлөлтийн түвшин, м	902.382		903.595		904.615		904.695 904.705			**904.775**			904.785 904.786		904.792		903.777		902.710		902.670		902.070		902.780	
Газрын өгөгдөл	Z-түвшин, м	902.382		902.421		902.453		902.485 902.493			**902.550**			902.605 902.613		902.645		902.677		902.710		902.742		902.756		902.780	
	Зай, м	11.66	10.47		8.04		6.0		3.5				3.5				6.0		8.03		10.16		12.16	13.06		14.54	17.16

ПК 71+163.72

Шороон далан: 6.74 м²
Ухмал: 0.20 м²
Хөрс хуулалт: 8.20 м²
Б шуудуу: 0.78 м²
Чулуун далан: 16.00 м²
Хучилт /2А/: 18.02 м²
Өнгө АБ, h=30mm: 0.24 м²
Суурь АБ, h=40mm : 0.32 м²

Бут чул суурь, h=200mm: 1.73 м²
Зөхист шир хай, h=300mm: 4.09 м²
Хөлд хамг уе, h=450mm: 6.82 м²
Далан дээд уе: 4.82 м²
Хөвөө 3: 0.49 м²
Хөвөө Б: 0.55 м²

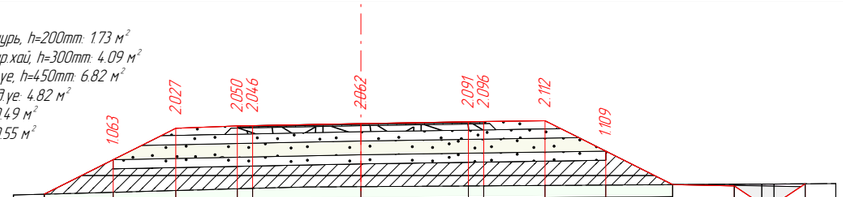

М 1:200

Тэслийн өгөгдөл	Налуу, ‰, урт, м	1.2	10.33	1.2	8.08	4.0	6.03	2.0	4.03	2.0	3.53	1.4.9	3.5	1.4.9	4.0	1.4.9	6.0	1.2	7.98	1.2	10.17	2.0	12.17	1.15	13.07	2.0	13.47	1.15	14.48
	Төлөвлөлтийн түвшин, м	902.599		903.726		904.747		904.827 904.837			**904.907**			904.959 904.967		904.997		904.006		902.912		902.872		902.272		902.940	
Газрын өгөгдөл	Z-түвшин, м	902.599		902.662		902.720		902.776 902.790		902.834		**902.846**		902.868 902.871		902.895		902.898		902.912		902.925		902.931		902.940	
	Зай, м	12.23	10.33		8.08		6.03			3.47	1.75		3.5				6.0		7.98		10.17		12.17		13.07		14.48	16.67

ПК 71+180.00

Шороон далан: 6.77 м²
Ухмал: 0.23 м²
Хөрс хуулалт: 8.20 м²
Б шуудуу: 0.78 м²
Чулуун далан: 15.98 м²
Хучилт /2А/: 18.05 м²
Өнгө АБ, h=30mm: 0.24 м²
Суурь АБ, h=40mm : 0.32 м²

Бут чул суурь, h=200mm: 1.73 м²
Зөхист шир хай, h=300mm: 4.10 м²
Хөлд хамг уе, h=450mm: 6.83 м²
Далан дээд уе: 4.82 м²
Хөвөө 3: 0.49 м²
Хөвөө Б: 0.55 м²

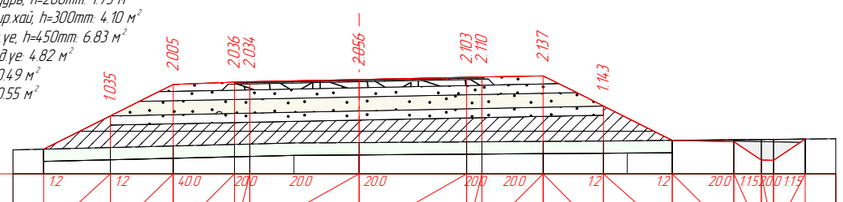

М 1:200

Тэслийн өгөгдөл	Налуу, ‰, урт, м	1.2	10.29	1.2	8.11	4.0	6.07	2.0	4.07	2.0	3.57	2.0	3.5	2.0	4.0	2.0	6.0	1.2	7.96	1.2	10.21	2.0	12.21	1.15	13.11	2.0	13.57	1.15	14.54
	Төлөвлөлтийн түвшин, м	902.693		903.781		904.802		904.882 904.892			**904.964**			905.034 905.044		905.084		904.103		902.979		902.939		902.339		903.021	
Газрын өгөгдөл	Z-түвшин, м	902.693		902.747		902.797		902.846 902.858		902.894		**902.908**		902.930 902.934		902.947		902.960 902.965		902.979		902.998		903.007		903.021	
	Зай, м	12.01	10.29		8.11		6.07		3.57		2.13		3.5				6.0		7.96	8.74	10.21		12.21	13.11		14.54	16.7

ПК 71+186.79

Шороон далан: 5.73 м²
Ухмал: 0.24 м²
Хөрс хуулалт: 8.21 м²
Б шуудуу: 0.78 м²
Чулуун далан: 16.67 м²
Хучилт /2А/: 18.23 м²
Өнгө АБ, h=30mm: 0.24 м²
Суурь АБ, h=40mm : 0.33 м²

Бут чул суурь, h=200mm: 1.75 м²
Зөхист шир хай, h=300mm: 4.14 м²
Хөлд хамг уе, h=450mm: 6.89 м²
Далан дээд уе: 4.87 м²
Хөвөө 3: 0.53 м²
Хөвөө Б: 0.55 м²

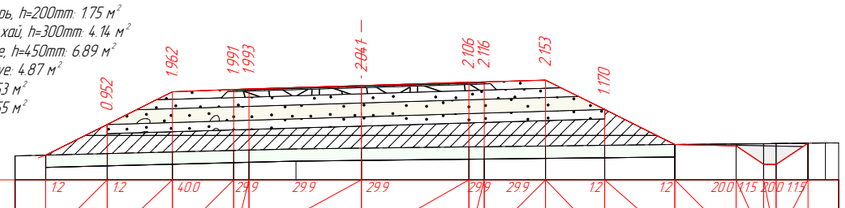

М 1:200

Тэслийн өгөгдөл	Налуу, ‰, урт, м	1.2	10.3	1.2	8.29	4.0	6.17	2.9	4.17	2.9	3.67	2.9	3.5	2.9	4.0	2.9	6.0	1.2	7.92	1.2	10.21	2.0	12.21	1.15	13.11	2.0	13.57	1.15	14.56
	Төлөвлөлтийн түвшин, м	902.804		903.807		904.871		904.951 904.965			**905.075**			905.180 905.195		905.255		904.292		903.148		903.108		902.508		903.196	
Газрын өгөгдөл	Z-түвшин, м	902.804		902.855		902.909		902.959 902.972		903.011		**903.035**		903.073 903.079		903.101		903.123		903.148		903.170		903.180		903.196 903.203	
	Зай, м	14.68	10.3		8.29		6.17			3.67	2.14		3.5				6.0		7.92		10.21		12.21	13.11		14.56	

ПК 71+200.00

Шороон далан: 6.73 м²
Ухмал: 0.33 м²
Хөрс хуулалт: 8.54 м²
Б шуудуу: 0.78 м²
Чулуун далан: 18.48 м²
Хучилт /2А/: 18.45 м²
Өнгө АБ, h=30mm: 0.25 м²
Суурь АБ, h=40mm : 0.33 м²

Бут чул суурь, h=200mm: 1.78 м²
Зөхист шир хай, h=300mm: 4.20 м²
Хөлд хамг уе, h=450mm: 6.97 м²
Далан дээд уе: 4.92 м²
Хөвөө 3: 0.56 м²
Хөвөө Б: 0.55 м²

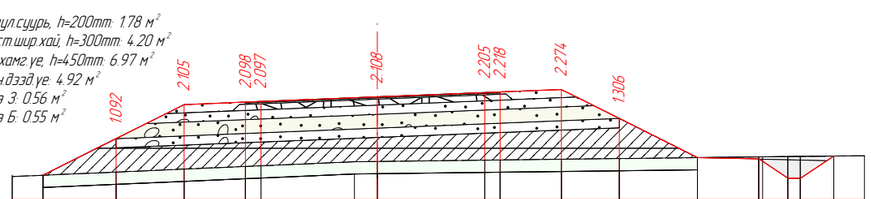

М 1:200

Тэслийн өгөгдөл	Налуу, ‰, урт, м	1.2	10.91	1.2	8.52	4.0	6.3	4.0	4.3	4.0	3.8	4.0	3.5	4.0	4.0	4.0	6.0	1.2	7.89	1.2	10.44	2.0	12.44	1.15	13.39	2.0	13.79	1.15	14.88
	Төлөвлөлтийн түвшин, м	902.636		903.831		904.940		905.020 905.040			**905.192**			905.332 905.352		905.432		904.487		903.213		903.173		902.539		903.260	
Газрын өгөгдөл	Z-түвшин, м	902.636		902.739		902.835		902.921 902.943			903.075	**903.084**		903.127 903.133		903.158		903.181		903.213		903.237		903.246		903.260	
	Зай, м	13.31	10.91		8.52		6.3			3.8		0.75	3.5				6.0		7.89		10.44		12.44	13.39		14.88	18.88

ПК 71+213.46

Шороон далан: 8.84 м²
Ухмал: 0.24 м²
Хөрс хуулалт: 8.76 м²
Б шуудуу: 0.78 м²
Чулуун далан: 19.48 м²
Хучилт /2А/: 18.55 м²
Өнгө АБ, h=30mm: 0.25 м²
Суурь АБ, h=40mm : 0.33 м²

Бут чул суурь, h=200mm: 1.79 м²
Зөхист шир хай, h=300mm: 4.22 м²
Хөлд хамг уе, h=450mm: 7.01 м²
Далан дээд уе: 4.94 м²
Хөвөө 3: 0.56 м²
Хөвөө Б: 0.55 м²

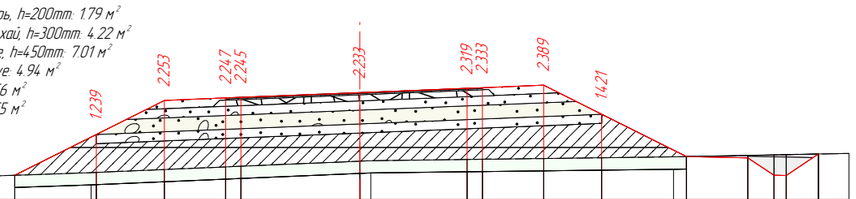

М 1:200

Тэслийн өгөгдөл	Налуу, ‰, урт, м	1.2	11.25	1.2	8.59	4.0	6.37	4.0	4.37	4.0	3.87	4.0	3.5	4.0	4.0	4.0	6.0	1.2	7.89	1.2	10.66	2.0	12.66	1.15	13.51	2.0	13.91	1.15	14.96
	Төлөвлөлтийн түвшин, м	902.555		903.885		904.994		905.074 905.094			**905.249**			905.389 905.409		905.489		904.545		903.161		903.121		902.554		903.248	
Газрын өгөгдөл	Z-түвшин, м	902.555		902.639		902.741		902.827 902.849				**903.016**		903.069 903.076		903.100		903.123		903.152 903.161		903.201		903.218		903.248	
	Зай, м	18.04	11.25		8.59		6.37			3.87			3.5				6.0		7.89		10.24		12.66		13.51		14.96	18.92

ПК 71+220.00

Өөрчлөлт №			Захиалагч:	Захиалагч:	Зураг төслийн байгууллага:	Зөвлөх инженер	У. ПҮРЭВЖАВ	Гүүр хоолойн инженер	М. МӨНХ-ОРГИЛ	СЭЛЭНГЭ АЙМГИЙН БАРУУНБҮРЭН-ОРХОНТУУЛ-ЦЭЭЛ ЧИГЛЭЛИЙН ХАТУУ ХУЧИЛТТАЙ АВТО ЗАМЫН АЖЛЫН ЗУРАГ [ПК50+000-ПК107+588]	Хөндлөн огтлол	Масштаб	Шифр	Хуудасны №
Огноо			БАРИЛГА, ХОТ БАЙГУУЛАЛТЫН ЯАМ	ЗАМ, ТЭЭВРИЙН ХӨГЖЛИЙН ЯАМ	"АВАРГА ЗАМ" ХХК	Төслийн инженер	С. БАТСҮХ	Замын инженер	П. ЭНХБАЯР		71+163.717	1:200	AVZ/BOT/03-2022	120
Тайлбар						Шалгасан инженер	Г. ЧИНТӨГС	Геодезийн инженер	Э. БАТБОЛД				

Шороон далан: 10.76 м²
Ухмал: 0.35 м²
Хөрс хуулалт: 9.01 м²
Б шуудуу: 0.78 м²
Чулуун далан: 21.22 м²
Хучилт /2А/: 18.86 м²
Өнгө АБ, h=30mm: 0.26 м²
Суурь АБ, h=40mm : 0.34 м²

Бут чул суурь, h=200mm: 1.84 м²
Зөхист шир хай, h=300mm: 4.29 м²
Хөлд хамг үе, h=450mm: 7.11 м²
Далан дээд үе: 5.01 м²
Хөвөө 3: 0.56 м²
Хөвөө Б: 0.55 м²

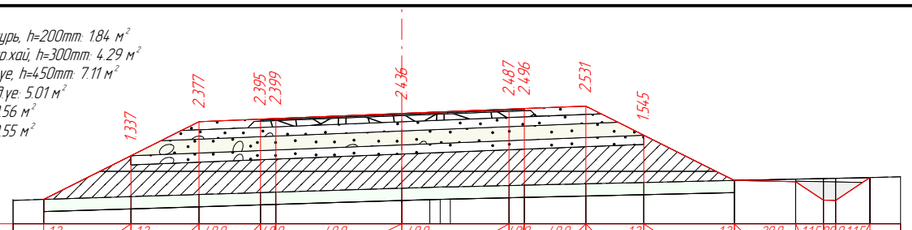

М 1:200

Таслийн өгөгдөл	Налуу, ‰, урт, м	12	11.68	12	8.83	40.0	6.61	40.0	4.61	40.0	4.11	40.0	3.5	40.0	4.0	40.0	6.0	12	7.89	12	10.85	20.0	12.85	1.15	13.75	20.0	14.15	1.15	15.27
	Төлөвлөлтийн түвшин, м	902.625		904.051		905.160		905.240 905.260		**905.424**		905.564 905.584		905.664		904.720		903.240		903.200		902.600		903.339	
Газрын өгөгдөл	Z-түвшин, м	902.625		902.714		902.783		902.845 902.860		**902.988**	903.016 903.035		903.077 903.088		903.133		903.175		903.240		903.285		903.305		903.339
	Зай, м	17.02	11.68		8.83		6.61		4.11		0.91	3.5		6.0		7.89		10.85		12.85		13.75		15.27	17.22

ПК 71+240.00

Шороон далан: 12.09 м²
Ухмал: 0.31 м²
Хөрс хуулалт: 9.17 м²
Б шуудуу: 0.78 м²
Чулуун далан: 20.68 м²
Хучилт /2А/: 19.16 м²
Өнгө АБ, h=30mm: 0.27 м²
Суурь АБ, h=40mm : 0.35 м²

Бут чул суурь, h=200mm: 1.89 м²
Зөхист шир хай, h=300mm: 4.36 м²
Хөлд хамг үе, h=450mm: 7.22 м²
Далан дээд үе: 5.08 м²
Хөвөө 3: 0.56 м²
Хөвөө Б: 0.55 м²

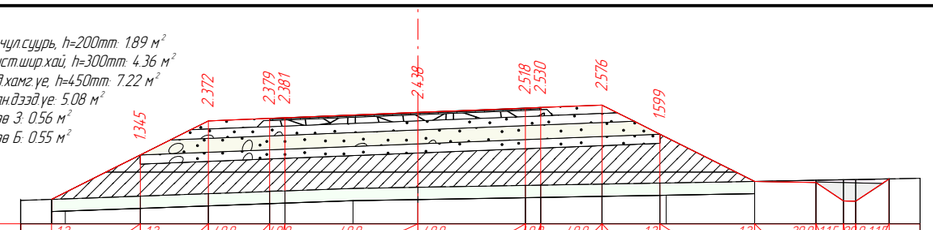

М 1:200

Таслийн өгөгдөл	Налуу, ‰, урт, м	12	11.95	12	9.05	40.0	6.84	40.0	4.84	40.0	4.34	40.0	3.5	40.0	4.0	40.0	6.0	12	7.89	12	10.97	20.0	12.97	1.15	13.87	20.0	14.27	1.15	15.37
	Төлөвлөлтийн түвшин, м	902.767		904.217		905.326		905.406 905.426		**905.599**		905.739 905.759		905.839		904.895		903.352		903.312		902.712		903.433	
Газрын өгөгдөл	Z-түвшин, м	902.767 902.783		902.872		902.953		903.026 903.044		903.125		**903.161**		903.221 903.229		903.263		903.296		903.352		903.389		903.406		903.433
	Зай, м	16.01	11.5		9.05		6.84		4.34		2.12	3.5		6.0		7.89		10.97		12.97		13.87		15.37	16.73

ПК 71+260.00

Шороон далан: 14.17 м²
Ухмал: 0.35 м²
Хөрс хуулалт: 9.36 м²
Б шуудуу: 0.78 м²
Чулуун далан: 21.96 м²
Хучилт /2А/: 19.39 м²
Өнгө АБ, h=30mm: 0.27 м²
Суурь АБ, h=40mm : 0.36 м²

Бут чул суурь, h=200mm: 1.92 м²
Зөхист шир хай, h=300mm: 4.41 м²
Хөлд хамг үе, h=450mm: 7.29 м²
Далан дээд үе: 5.13 м²
Хөвөө 3: 0.56 м²
Хөвөө Б: 0.55 м²

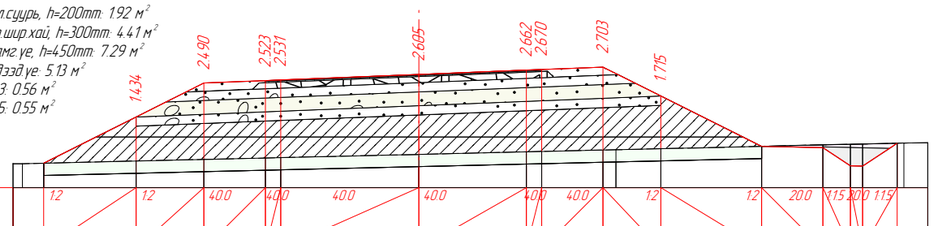

М 1:200

Таслийн өгөгдөл	Налуу, ‰, урт, м	12	12.24	12	9.23	40.0	7.01	40.0	5.01	40.0	4.51	40.0	3.5	40.0	4.0	40.0	6.0	12	7.89	12	11.17	20.0	13.17	1.15	14.07	20.0	14.47	1.15	15.59
	Төлөвлөлтийн түвшин, м	902.880		904.385		905.494		905.574 905.594		**905.774**		905.914 905.934		906.014		905.070		903.429		903.389		902.789		903.530	
Газрын өгөгдөл	Z-түвшин, м	902.864 902.880		902.951		903.004		903.051 903.063		**903.169**		903.252 903.264		903.311 903.321		903.355		903.429		903.475		903.495		903.530	
	Зай, м	12.93	12.24		9.23		7.01		4.51		3.5		6.0		7.89		11.17		13.17		14.07		15.59		17.57

ПК 71+280.00

Шороон далан: 21.89 м²
Ухмал: 0.07 м²
Хөрс хуулалт: 9.67 м²
Б шуудуу: 0.71 м²
Чулуун далан: 19.78 м²
Хучилт /2А/: 19.50 м²
Өнгө АБ, h=30mm: 0.27 м²
Суурь АБ, h=40mm : 0.36 м²

Бут чул суурь, h=200mm: 1.94 м²
Зөхист шир хай, h=300mm: 4.44 м²
Хөлд хамг үе, h=450mm: 7.33 м²
Далан дээд үе: 5.16 м²
Хөвөө 3: 0.56 м²
Хөвөө Б: 0.55 м²

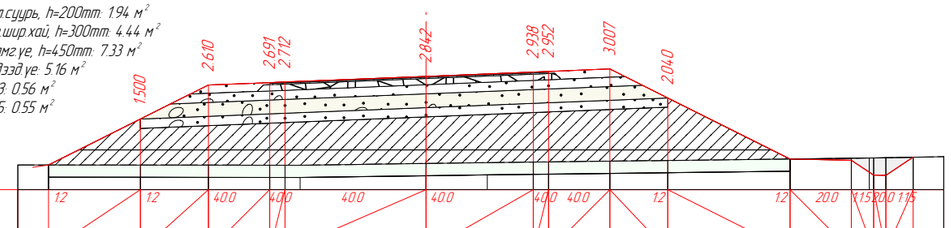

М 1:200

Таслийн өгөгдөл	Налуу, ‰, урт, м	12	12.31	12	9.31	40.0	7.09	40.0	5.09	40.0	4.59	40.0	3.5	40.0	4.0	40.0	6.0	12	7.89	12	11.87	20.0	13.87	1.15	14.67	20.0	15.07	1.15	15.88
	Төлөвлөлтийн түвшин, м	903.058		904.557		905.665		905.745 905.765		**905.949**		906.089 906.109		906.189		905.245		903.253		903.213		902.729		903.311	
Газрын өгөгдөл	Z-түвшин, м	903.058		903.056		903.055		903.054 903.054 903.053		**903.107**		903.133		903.151 903.158		903.182		903.205		903.253		903.277 903.284 903.294		903.311	
	Зай, м	14.17	12.31		9.31		7.09		4.1		2.0	3.5		6.0		7.89		11.87		13.87			15.88		18.55

ПК 71+300.00

Шороон далан: 22.89 м²
Ухмал: 0.10 м²
Хөрс хуулалт: 9.62 м²
Б шуудуу: 0.76 м²
Чулуун далан: 18.72 м²
Хучилт /2А/: 19.51 м²
Өнгө АБ, h=30mm: 0.27 м²
Суурь АБ, h=40mm : 0.36 м²

Бут чул суурь, h=200mm: 1.94 м²
Зөхист шир хай, h=300mm: 4.44 м²
Хөлд хамг үе, h=450mm: 7.34 м²
Далан дээд үе: 5.16 м²
Хөвөө 3: 0.56 м²
Хөвөө Б: 0.55 м²

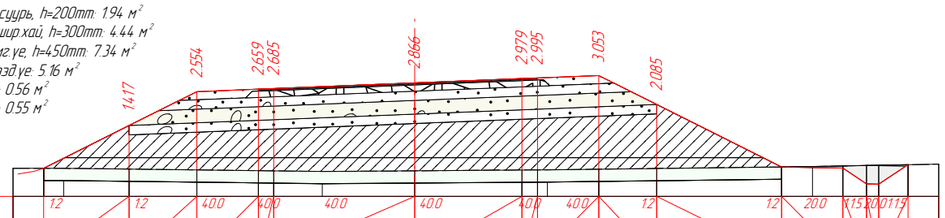

М 1:200

Таслийн өгөгдөл	Налуу, ‰, урт, м	12	12.1	12	9.32	40.0	7.1	40.0	5.1	40.0	4.6	40.0	3.5	40.0	4.0	40.0	6.0	12	7.89	12	11.96	20.0	13.96	1.15	14.73	20.0	15.03	1.15	16.08
	Төлөвлөлтийн түвшин, м	903.222		904.612		905.721		905.801 905.821		**906.005**		906.145 906.165		906.245		905.300		903.265		903.225		902.710		903.335	
Газрын өгөгдөл	Z-түвшин, м	903.222 903.222		903.195		903.167		903.142 903.135		903.116		**903.139**		903.166 903.169		903.192		903.215		903.265		903.277 903.296 903.310		903.335	
	Зай, м	15.07	12.1	11.45	9.32		7.1		4.6	3.02		3.5		6.0		7.89		11.96		12.97	13.96	14.73		16.08	28.27

ПК 71+306.38

Шороон далан: 22.95 м²
Ухмал: 0.50 м²
Хөрс хуулалт: 9.67 м²
Б шуудуу: 0.78 м²
Чулуун далан: 19.50 м²
Хучилт /2А/: 19.48 м²
Өнгө АБ, h=30mm: 0.27 м²
Суурь АБ, h=40mm : 0.36 м²

Бут чул суурь, h=200mm: 1.94 м²
Зөхист шир хай, h=300mm: 4.43 м²
Хөлд хамг үе, h=450mm: 7.32 м²
Далан дээд үе: 5.15 м²
Хөвөө 3: 0.56 м²
Хөвөө Б: 0.55 м²

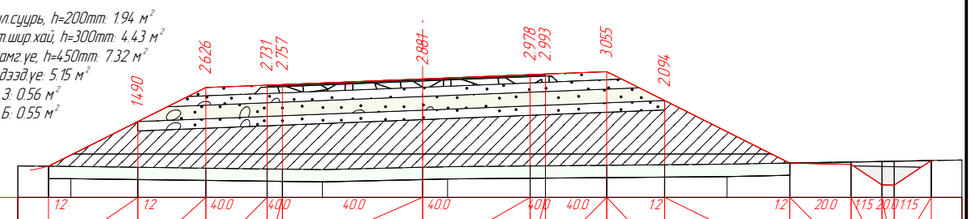

М 1:200

Таслийн өгөгдөл	Налуу, ‰, урт, м	12	12.2	12	9.29	40.0	7.08	40.0	5.08	40.0	4.58	40.0	3.5	40.0	4.0	40.0	6.0	12	7.89	12	11.97	20.0	13.97	1.15	14.97	20.0	15.17	1.15	16.58
	Төлөвлөлтийн түвшин, м	903.277		904.732		905.841		905.921 905.941		**906.124**		906.264 906.284		906.364		905.420		903.381		903.341		902.669		903.463	
Газрын өгөгдөл	Z-түвшин, м	903.277 903.270		903.243		903.215		903.190 903.184		903.168		**903.243**	903.262		903.286 903.291		903.309		903.326		903.344		903.381		903.417		903.435		903.463
	Зай, м	18.86	12.2	11.48	9.29		7.08		4.58	3.27		0.81	3.5		6.0		7.89		9.92		11.97		13.97		14.97		16.58		27.06

ПК 71+320.00

Өөрчлөлт №			Захиалагч:	Захиалагч:	Зураг төслийн байгууллага:	Зөвлөх инженер	У. ПҮРЭВЖАВ	Гүүр хоолойн инженер	М. МӨНХ-ОРГИЛ	СЭЛЭНГЭ АЙМГИЙН БАРУУНБҮРЭН-ОРХОНТУУЛ-ЦЭЭЛ ЧИГЛЭЛИЙН ХАТУУ ХУЧИЛТТАЙ АВТО ЗАМЫН АЖЛЫН ЗУРАГ (ПК50+000-ПК107+588)	Хөндлөн огтлол	Масштаб	Шифр	Хуудасны №
Огноо			БАРИЛГА, ХОТ БАЙГУУЛАЛТЫН ЯАМ	ЗАМ, ТЭЭВРИЙН ХӨГЖЛИЙН ЯАМ	"АВАРГА ЗАМ" ХХК	Төслийн инженер	С. БАТСҮХ	Замын инженер	П. ЭНХБАЯР		71+240.000	1:200	AVZ/BOT/03-2022	121
Тайлбар						Шалгасан инженер	Г. ЧИНТӨГС	Геодезийн инженер	Э. БАТБОЛД					

Шороон далан: 26.45 м²
Ухмал: 0.25 м²
Хярс хуулалт: 9.32 м²
Б шуудуу: 0.78 м²
Чулуун далан: 17.77 м²
Хучилт /2А/: 18.98 м²
Өнгө АБ, h=30mm: 0.27 м²
Суурь АБ, h=40mm : 0.36 м²

Бут чул суурь, h=200mm: 1.91 м²
Зохист шир хай, h=300mm: 4.34 м²
Хөлд хамг үе, h=450mm: 7.11 м²
Далан дээд үе: 4.99 м²
Хөвөө 3: 0.56 м²
Хөвөө Б: 0.53 м²

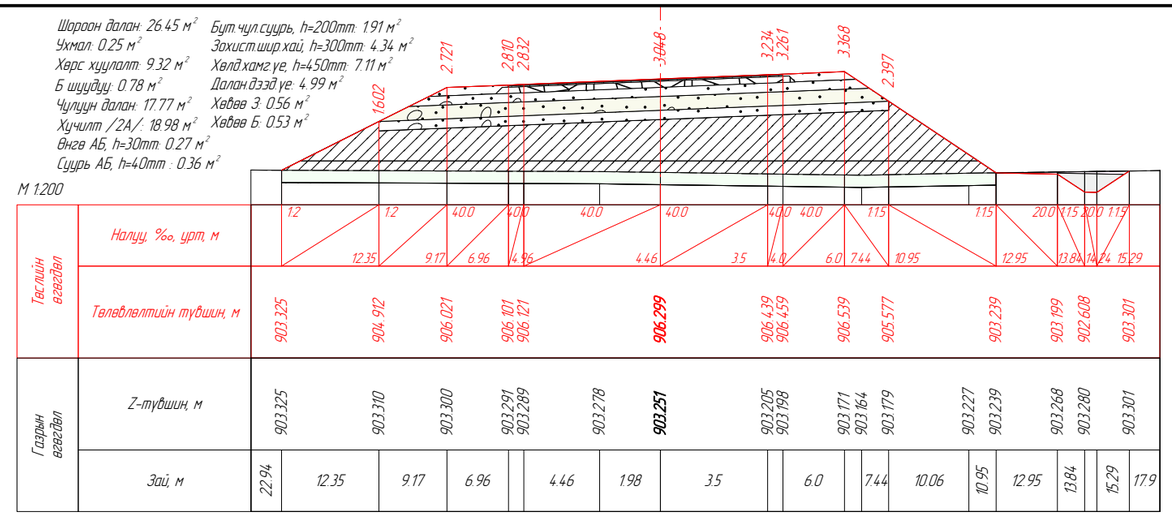

ПК 71+340.00

Шороон далан: 26.32 м²
Хярс хуулалт: 9.31 м²
Чулуун далан: 16.35 м²
Хучилт /2А/: 18.72 м²
Өнгө АБ, h=30mm: 0.26 м²
Суурь АБ, h=40mm : 0.35 м²

Бут чул суурь, h=200mm: 1.87 м²
Зохист шир хай, h=300mm: 4.28 м²
Хөлд хамг үе, h=450mm: 7.03 м²
Далан дээд үе: 4.93 м²
Хөвөө 3: 0.56 м²
Хөвөө Б: 0.53 м²

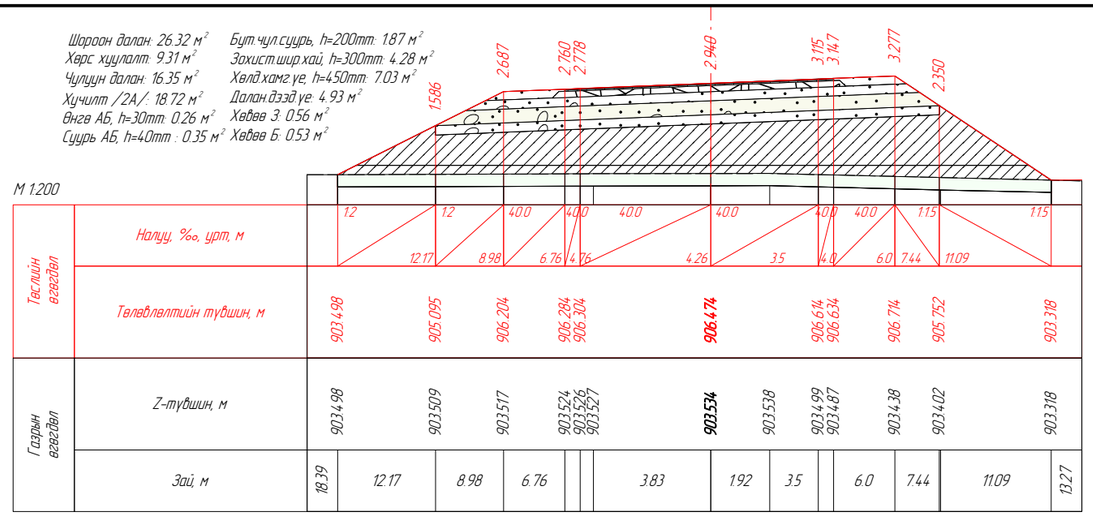

ПК 71+360.00

Шороон далан: 26.95 м²
Ухмал: 0.04 м²
Хярс хуулалт: 9.21 м²
Б шуудуу: 0.78 м²
Чулуун далан: 15.50 м²
Хучилт /2А/: 18.40 м²
Өнгө АБ, h=30mm: 0.26 м²
Суурь АБ, h=40mm : 0.34 м²

Бут чул суурь, h=200mm: 1.82 м²
Зохист шир хай, h=300mm: 4.21 м²
Хөлд хамг үе, h=450mm: 6.92 м²
Далан дээд үе: 4.85 м²
Хөвөө 3: 0.56 м²
Хөвөө Б: 0.53 м²

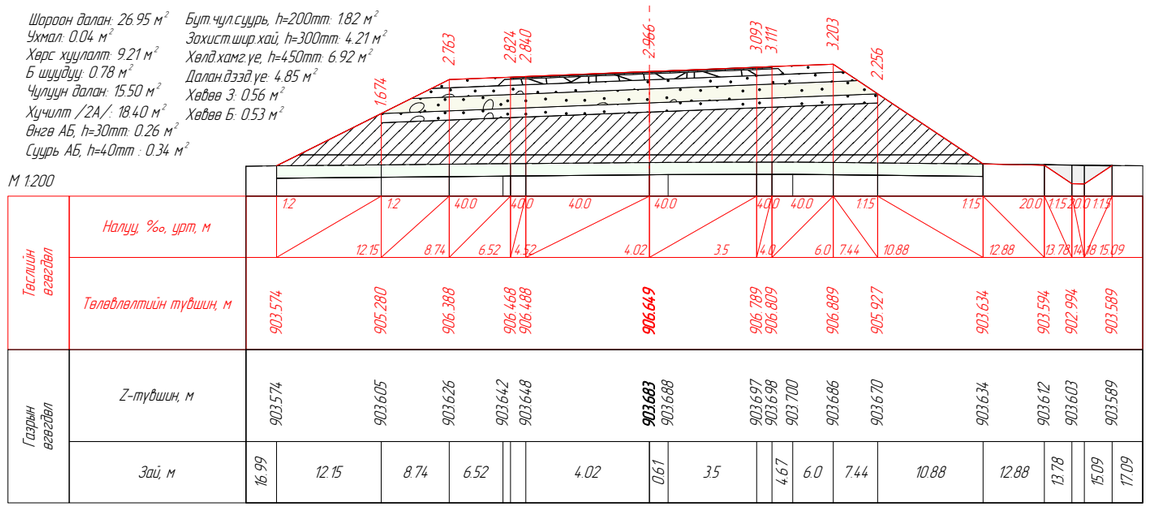

ПК 71+380.00

Шороон далан: 27.65 м²
Ухмал: 0.17 м²
Хярс хуулалт: 9.24 м²
Б шуудуу: 0.78 м²
Чулуун далан: 17.12 м²
Хучилт /2А/: 18.11 м²
Өнгө АБ, h=30mm: 0.25 м²
Суурь АБ, h=40mm : 0.33 м²

Бут чул суурь, h=200mm: 1.78 м²
Зохист шир хай, h=300mm: 4.14 м²
Хөлд хамг үе, h=450mm: 6.82 м²
Далан дээд үе: 4.79 м²
Хөвөө 3: 0.56 м²
Хөвөө Б: 0.53 м²

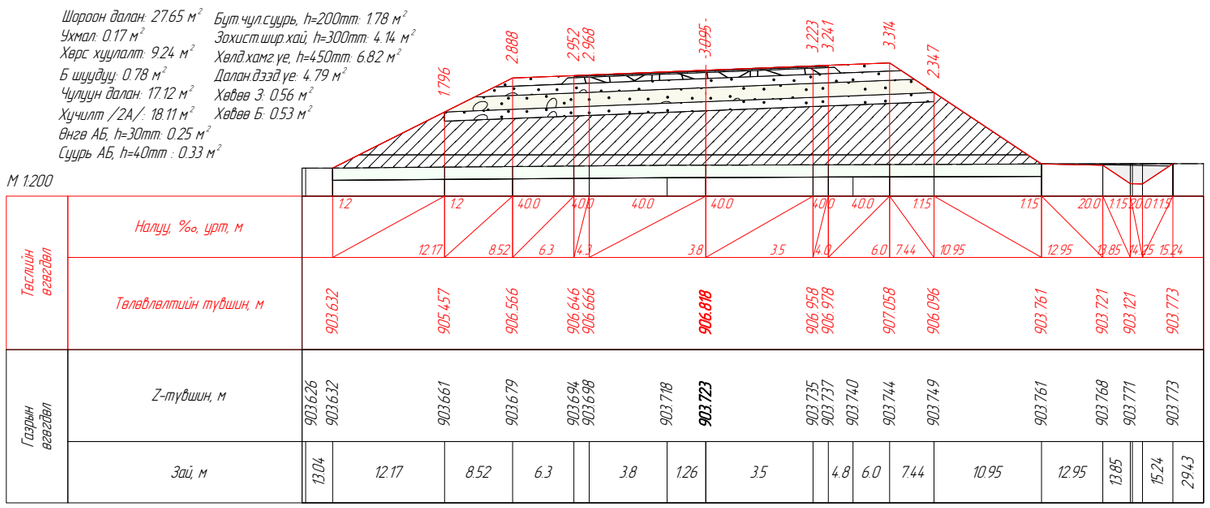

ПК 71+399.30

Шороон далан: 27.72 м²
Ухмал: 0.67 м²
Хярс солих ухмал: 15.35 м²
Б шуудуу: 0.78 м²
Чулуун далан: 23.23 м²
Хучилт /2А/: 18.09 м²
Өнгө АБ, h=30mm: 0.25 м²
Суурь АБ, h=40mm : 0.33 м²

Бут чул суурь, h=200mm: 1.78 м²
Зохист шир хай, h=300mm: 4.14 м²
Хөлд хамг үе, h=450mm: 6.81 м²
Далан дээд үе: 4.78 м²
Хөвөө 3: 0.56 м²
Хөвөө Б: 0.53 м²

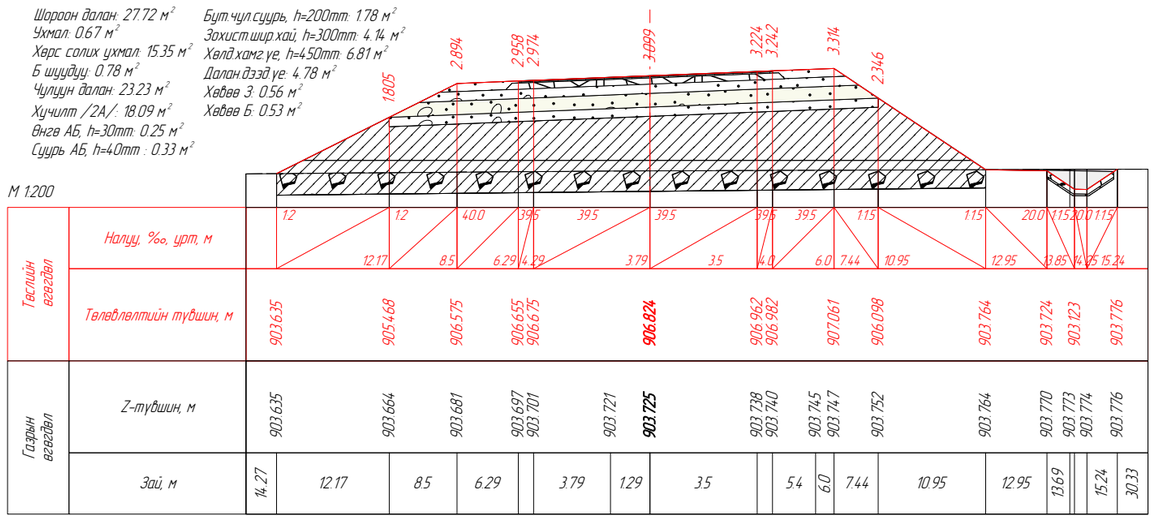

ПК 71+400.00

Шороон далан: 29.64 м²
Ухмал: 0.56 м²
Хярс солих ухмал: 14.59 м²
Б шуудуу: 0.77 м²
Чулуун далан: 21.83 м²
Хучилт /2А/: 17.35 м²
Өнгө АБ, h=30mm: 0.24 м²
Суурь АБ, h=40mm : 0.32 м²

Бут чул суурь, h=200mm: 1.74 м²
Зохист шир хай, h=300mm: 4.00 м²
Хөлд хамг үе, h=450mm: 6.50 м²
Далан дээд үе: 4.54 м²
Хөвөө 3: 0.49 м²
Хөвөө Б: 0.53 м²

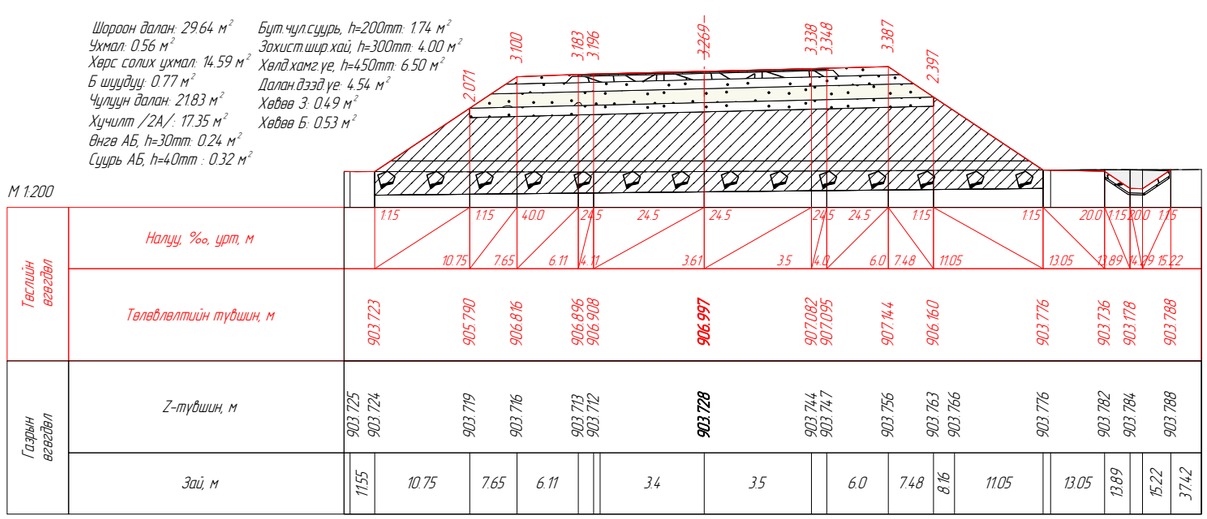

ПК 71+420.00

Өөрчлөлт №			Захиалагч:	Захиалагч:	Зураг төслийн байгууллага:	Зөвлөх инженер	У. ПҮРЭВЖАВ	Гүүр хоолойн инженер	М. МӨНХ-ОРГИЛ	СЭЛЭНГЭ АЙМГИЙН БАРУУНБҮРЭН-ОРХОНТУУЛ-ЦЭЭЛ ЧИГЛЭЛИЙН ХАТУУ ХУЧИЛТТАЙ АВТО ЗАМЫН АЖЛЫН ЗУРАГ (ПК50+000-ПК107+588)	Хөндлөн огтлол	Масштаб	Шифр	Хуудасны №
Огноо			БАРИЛГА, ХОТ БАЙГУУЛАЛТЫН ЯАМ	ЗАМ, ТЭЭВРИЙН ХӨГЖЛИЙН ЯАМ	"АВАРГА ЗАМ" ХХК	Төслийн инженер	С. БАТСҮХ	Замын инженер	П. ЭНХБАЯР		71+340.000	1:200	AVZ/BOT/03-2022	122
Тайлбар						Шалгасан инженер	Г. ЧИНТӨГС	Геодезийн инженер	Э. БАТБОЛД					

Шороон далан: 30.53 м²
Ухмал: 0.54 м²
Хөрс солих ухмал: 14.89 м²
Б шуудуу: 0.76 м²
Чулуун далан: 219.3 м²
Хучилт /2А/: 17.28 м²
Өнгө АБ, h=30mm: 0.24 м²
Суурь АБ, h=40mm : 0.32 м²

Бут.чул.суурь, h=200mm: 1.73 м²
Захист.шир.хай, h=300mm: 3.98 м²
Хөлд.хамг.уе, h=450mm: 6.48 м²
Далан.дээд уе: 4.52 м²
Хөвөө 3: 0.48 м²
Хөвөө Б: 0.53 м²

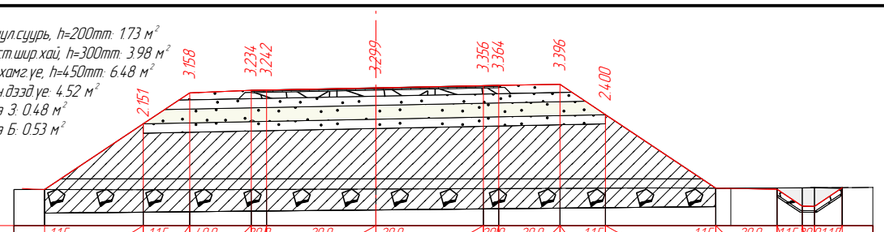

М 1:200

| | | |

Шороон далан: 29.63 м²
Ухмал: 0.65 м²
Хөрс солих ухмал: 14.89 м²
Б шуудуу: 0.78 м²
Чулуун далан: 21.57 м²
Хучилт /2А/: 17.19 м²
Өнгө АБ, h=30mm: 0.24 м²
Суурь АБ, h=40mm : 0.32 м²

Бут чул суурь, h=200mm: 1.72 м²
Зохист шир хай, h=300mm: 3.95 м²
Хөлд хамг үе, h=450mm: 6.45 м²
Далан дээд үе: 4.51 м²
Хөвөө 3: 0.48 м²
Хөвөө Б: 0.48 м²

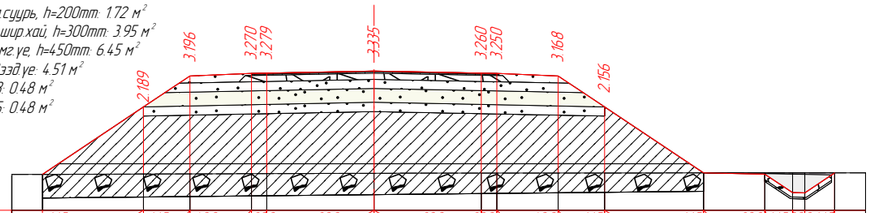

М 1:200

| | | |

Ухмал: 470.47 м²
Хярс хуулалт: 12.83 м²
Б шуудуу: 0.79 м²
З шуудуу: 0.79 м²
Хучилт /2А/: 12.45 м²
Өнгөн АБ, h=30mm: 0.24 м²
Суурь АБ, h=40mm : 0.32 м²
Бут чулс суурь, h=200mm: 1.72 м²
Зохист шир хай, h=300mm: 3.79 м²
Хөлд хамгаг үе, h=450mm: 6.38 м²
Хөвөө З: 0.38 м²
Хөвөө Б: 0.38 м²

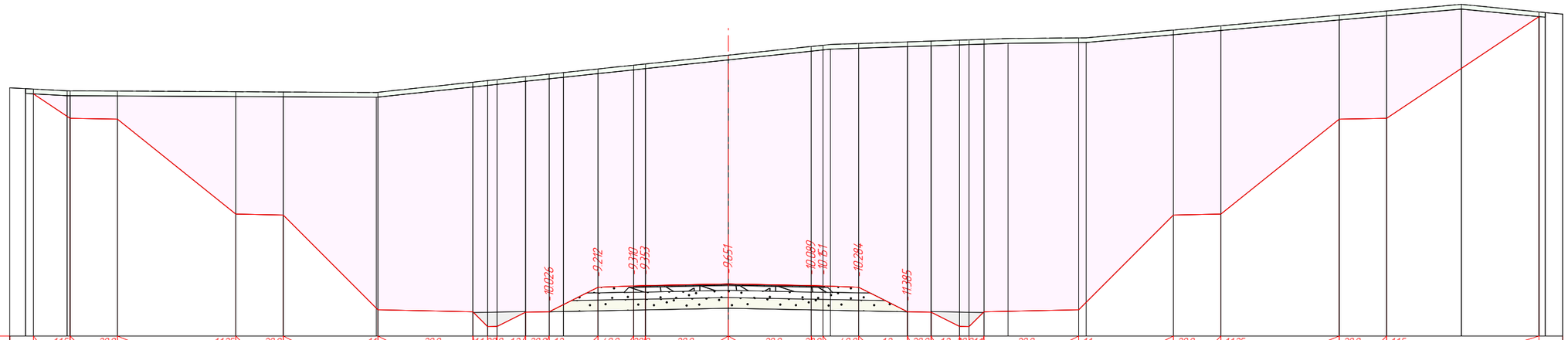

М 1:200

| | | |

Ухмал: 442.08 м²
Хөрс хуулалт: 124.3 м²
Б шуудуу: 0.79 м²
З шуудуу: 0.79 м²
Хучилт /2А/: 124.5 м²
Өнгөн АБ, h=30mm: 0.24 м²
Суурь АБ, h=40mm : 0.32 м²
Бут чул суурь, h=200mm: 1.72 м²
Зохист шир хай, h=300mm: 3.79 м²
Хөлд хамг үе, h=450mm: 6.38 м²
Хөвөө З: 0.38 м²
Хөвөө Б: 0.38 м²

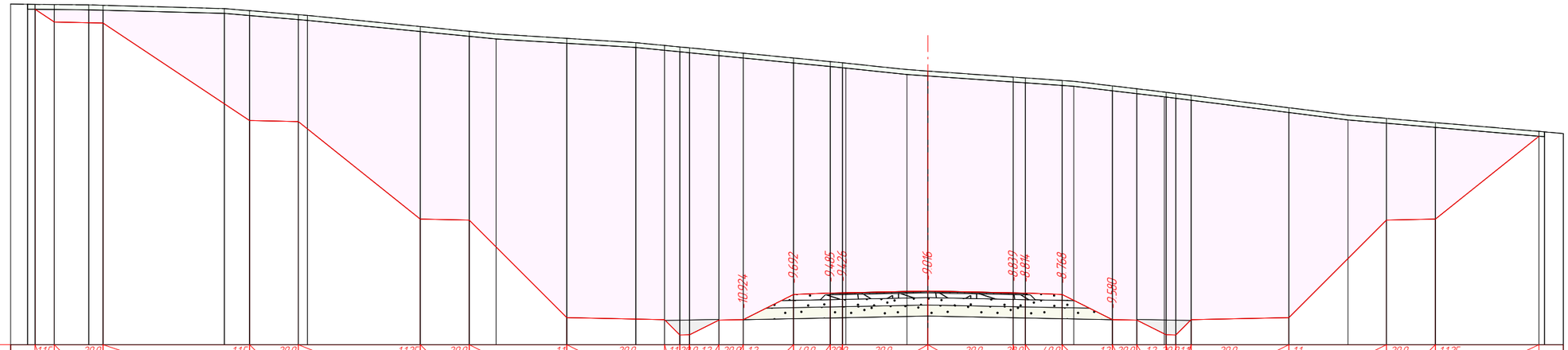

М 1:200

| Төслийн өгөгдөл | | |

Ухмал: 44.153 м²
Хөрс хуулалт: 12.41 м²
Б шуудуу: 0.79 м²
З шуудуу: 0.79 м²
Хучилт /2А/: 12.45 м²
Өнгө АБ, h=30mm: 0.24 м²
Суурь АБ, h=40mm : 0.32 м²

Бут чул суурь, h=200mm: 1.72 м²
Зохист шир хай, h=300mm: 3.79 м²
Хөлд хамг ує, h=450mm: 6.38 м²
Хөвөө З: 0.38 м²
Хөвөө Б: 0.38 м²

М 1:200

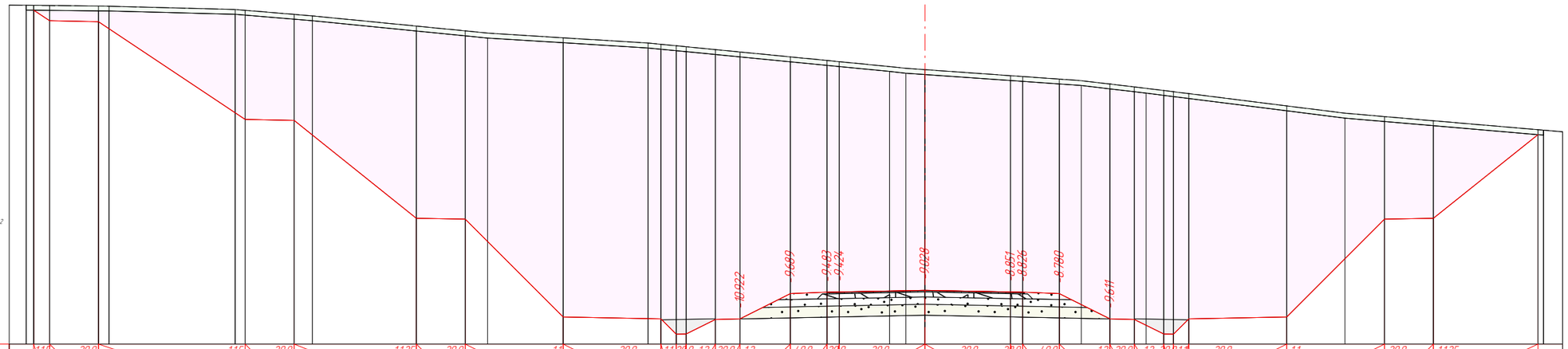

| | | |

Ухмал: 14.14 м²
Хөрс хуулалт: 10.63 м²
Б шуудуу: 0.78 м²
З шуудуу: 0.78 м²
Хучилт /2А/: 17.06 м²
Өнгө АБ, h=30mm: 0.24 м²
Суурь АБ, h=40mm : 0.32 м²

Бут чул суурь, h=200mm: 1.72 м²
Зохист шир.хай, h=300mm: 3.81 м²
Хөлд хамг.үе, h=450mm: 6.41 м²
Далан дээд үе: 4.56 м²
Хөвөө З: 0.38 м²
Хөвөө Б: 0.42 м²

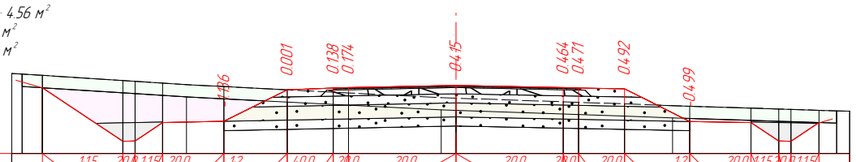

М 1:200

| | | |

Шороон далан: 5.61 м²
Ухмал: 1.20 м²
Хөрс хуулалт: 9.00 м²
Шатлан ухах: 1.04 м²
З шуудуу: 0.78 м²
Хучилт /2А/: 17.99 м²
Өнгө АБ, h=30mm: 0.24 м²
Суурь АБ, h=40mm : 0.32 м²

Бут чул.суурь, h=200mm: 1.72 м²
Захист шир.хай, h=300mm: 4.09 м²
Хөлд.хамг.үе, h=450mm: 6.81 м²
Далан дээд үе: 4.81 м²
Хөвөө З: 0.49 м²
Хөвөө Б: 0.55 м²

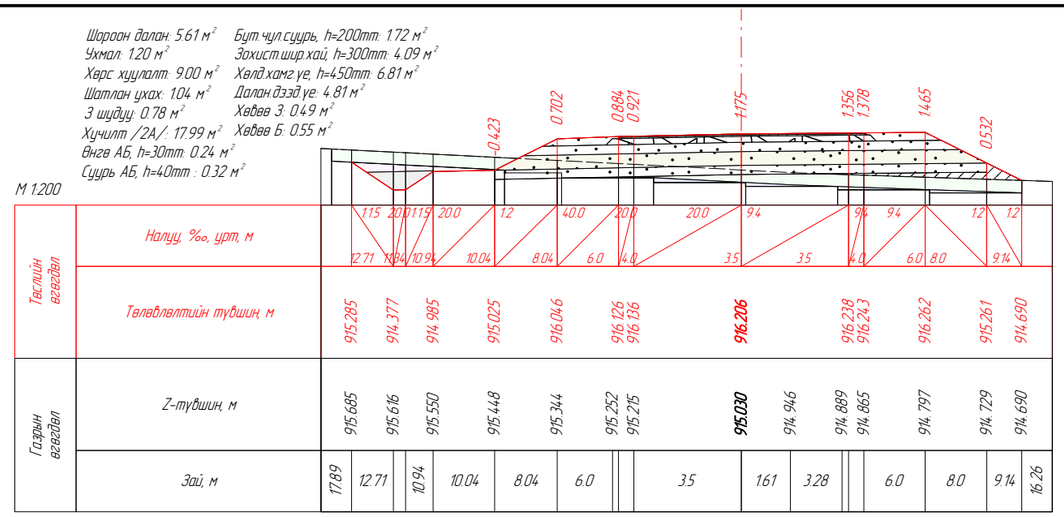

ПК 72+080.00

Шороон далан: 6.64 м²
Ухмал: 0.88 м²
Хөрс хуулалт: 9.12 м²
Шатлан ухах: 1.10 м²
З шуудуу: 0.78 м²
Хучилт /2А/: 18.01 м²
Өнгө АБ, h=30mm: 0.24 м²
Суурь АБ, h=40mm : 0.32 м²

Бут чул.суурь, h=200mm: 1.73 м²
Захист шир.хай, h=300mm: 4.09 м²
Хөлд.хамг.үе, h=450mm: 6.81 м²
Далан дээд үе: 4.81 м²
Хөвөө З: 0.49 м²
Хөвөө Б: 0.55 м²

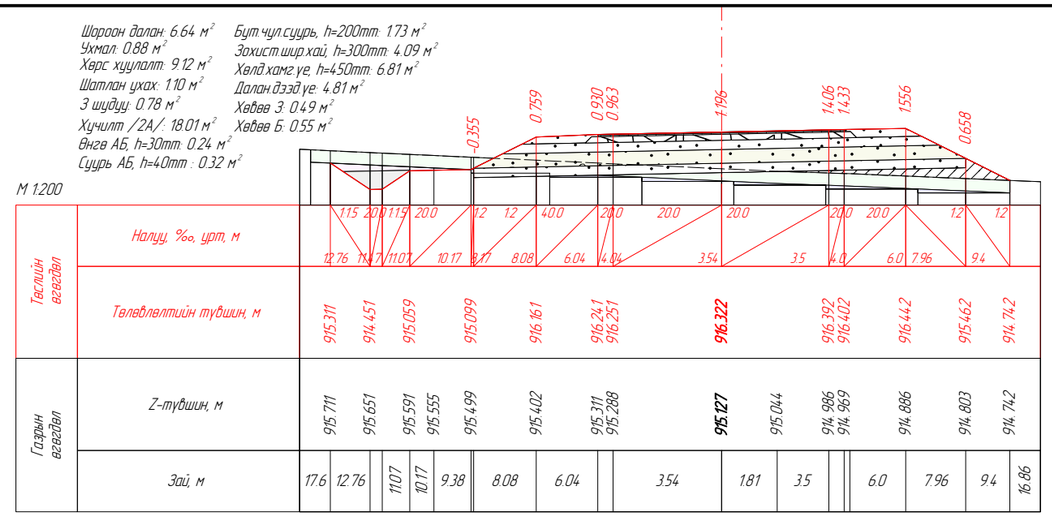

ПК 72+094.17

Шороон далан: 7.71 м²
Ухмал: 1.15 м²
Хөрс хуулалт: 9.24 м²
Шатлан ухах: 1.25 м²
З шуудуу: 0.78 м²
Хучилт /2А/: 18.07 м²
Өнгө АБ, h=30mm: 0.24 м²
Суурь АБ, h=40mm : 0.32 м²

Бут чул.суурь, h=200mm: 1.73 м²
Захист шир.хай, h=300mm: 4.11 м²
Хөлд.хамг.үе, h=450mm: 6.84 м²
Далан дээд үе: 4.83 м²
Хөвөө З: 0.51 м²
Хөвөө Б: 0.55 м²

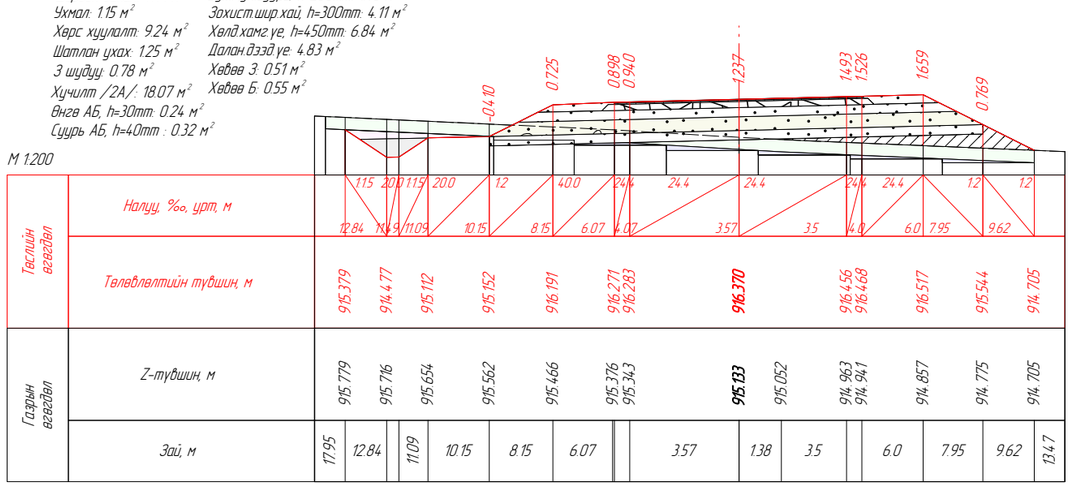

ПК 72+100.00

Шороон далан: 14.23 м²
Ухмал: 1.86 м²
Хөрс хуулалт: 7.59 м²
Шатлан ухах: 1.33 м²
З шуудуу: 0.78 м²
Хучилт /2А/: 18.34 м²
Өнгө АБ, h=30mm: 0.25 м²
Суурь АБ, h=40mm : 0.33 м²

Бут чул.суурь, h=200mm: 1.76 м²
Захист шир.хай, h=300mm: 4.17 м²
Хөлд.хамг.үе, h=450mm: 6.94 м²
Далан дээд үе: 4.90 м²
Хөвөө З: 0.56 м²
Хөвөө Б: 0.55 м²

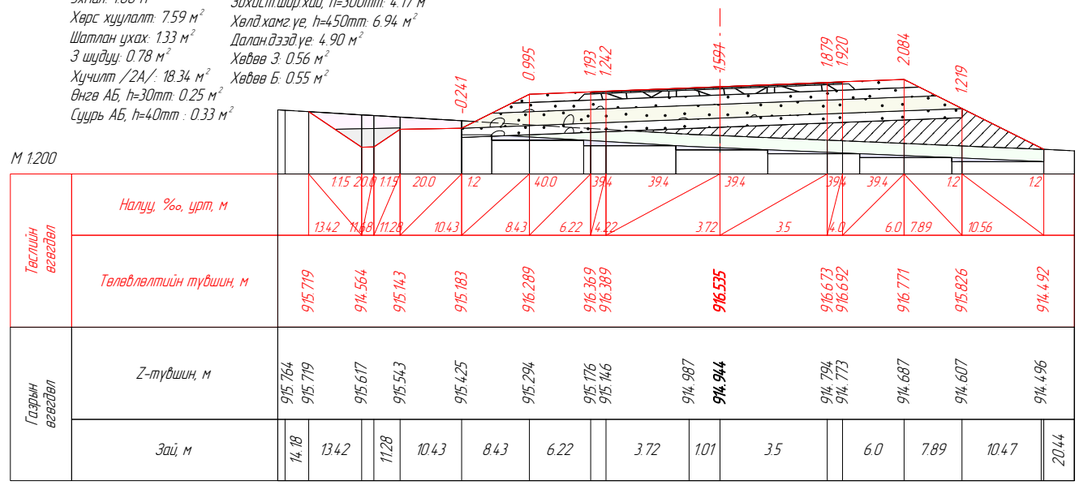

ПК 72+120.00

Шороон далан: 14.50 м²
Ухмал: 1.80 м²
Хөрс хуулалт: 7.61 м²
Шатлан ухах: 1.33 м²
З шуудуу: 0.78 м²
Хучилт /2А/: 18.35 м²
Өнгө АБ, h=30mm: 0.25 м²
Суурь АБ, h=40mm : 0.33 м²

Бут чул.суурь, h=200mm: 1.76 м²
Захист шир.хай, h=300mm: 4.17 м²
Хөлд.хамг.үе, h=450mm: 6.94 м²
Далан дээд үе: 4.90 м²
Хөвөө З: 0.56 м²
Хөвөө Б: 0.55 м²

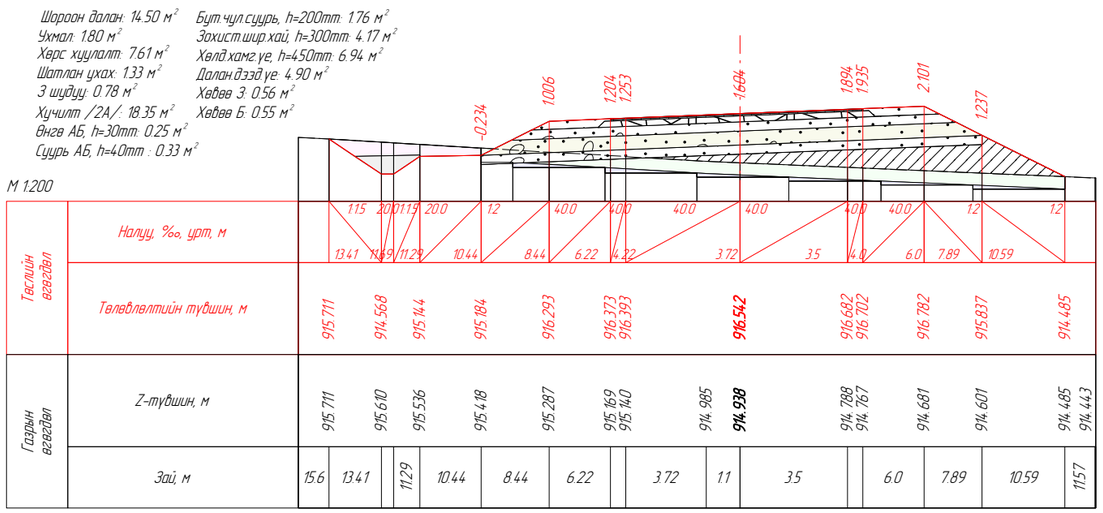

ПК 72+120.84

Шороон далан: 22.95 м²
Ухмал: 0.61 м²
Хөрс хуулалт: 8.20 м²
Шатлан ухах: 1.35 м²
З шуудуу: 0.78 м²
Хучилт /2А/: 18.60 м²
Өнгө АБ, h=30mm: 0.25 м²
Суурь АБ, h=40mm : 0.34 м²

Бут чул.суурь, h=200mm: 1.80 м²
Захист шир.хай, h=300mm: 4.23 м²
Хөлд.хамг.үе, h=450mm: 7.02 м²
Далан дээд үе: 4.95 м²
Хөвөө З: 0.56 м²
Хөвөө Б: 0.55 м²

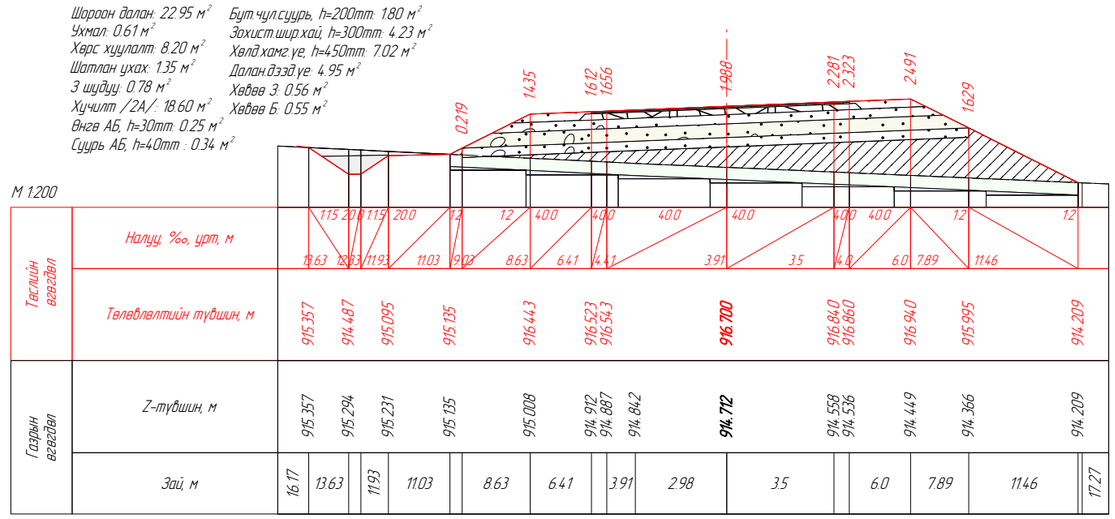

ПК 72+140.00

Өөрчлөлт №			Захиалагч:	Захиалагч:	Зураг төслийн байгууллага:	Зөвлөх инженер	У. ПҮРЭВЖАВ	Гүүр хоолойн инженер	М. МӨНХ-ОРГИЛ	СЭЛЭНГЭ АЙМГИЙН БАРУУНБҮРЭН-ОРХОНТУУЛ-ЦЭЭЛ ЧИГЛЭЛИЙН ХАТУУ ХУЧИЛТТАЙ АВТО ЗАМЫН АЖЛЫН ЗУРАГ (ПК50+000-ПК107+588)	Хөндлөн огтлол	Масштаб	Шифр	Хуудасны №
Огноо			БАРИЛГА, ХОТ БАЙГУУЛАЛТЫН ЯАМ	ЗАМ, ТЭЭВРИЙН ХӨГЖЛИЙН ЯАМ	"АВАРГА ЗАМ" ХХК	Төслийн инженер	С. БАТСҮХ	Замын инженер	П. ЭНХБАЯР		72+080.000	1:200	AVZ/BOT/03-2022	129
Тайлбар						Шалгасан инженер	Г. ЧИНТӨГС	Геодезийн инженер	Э. БАТБОЛД					

Шороон далан: 30.32 м²
Ухмал: 0.62 м²
Хөрс хуулалт: 8.29 м²
Шатлан ухах: 1.26 м²
З шудуу: 0.78 м²
Хучилт /2А/: 18.52 м²
Өнгө АБ, h=30mm: 0.26 м²
Суурь АБ, h=40mm : 0.34 м²

Бут чул суурь, h=200mm: 1.84 м²
Захист шир.хай, h=300mm: 4.24 м²
Хөлд.хамг.үе, h=450mm: 6.96 м²
Далан дээд үе: 4.88 м²
Хөвөө З: 0.56 м²
Хөвөө Б: 0.53 м²

М 1:200

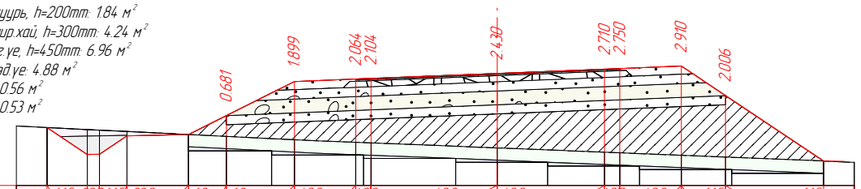

| | | |

Шороон далан: 47.59 м²
Ухмал: 0.68 м²
Хөрс хуулалт: 9.34 м²
Шатлан ухах: 1.89 м²
З шудуу: 0.78 м²
Хучилт /2А/: 18.90 м²
Өнгө АБ, h=30mm: 0.27 м²
Суурь АБ, h=40mm : 0.36 м²

Бут.чул.суурь, h=200mm: 1.90 м²
Зохист.шир.хай, h=300mm: 4.32 м²
Хөлд.хамг.үе, h=450mm: 7.09 м²
Далан.дээд үе: 4.97 м²
Хөвөө З: 0.56 м²
Хөвөө Б: 0.53 м²

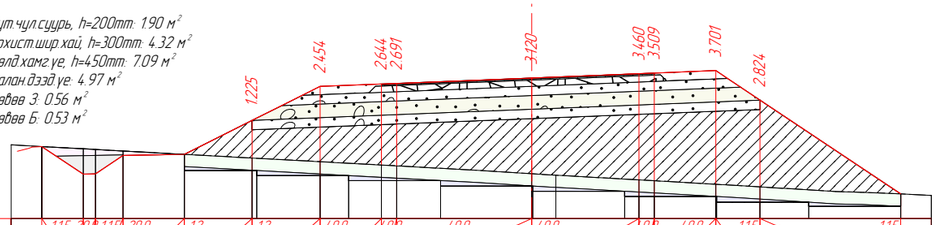

М 1:200

Таслийн өгөгдөл	Налуу, ‰, урт, м	1.15	20.0	1.15	20.0	1.2	1.2	4.0	4.0	4.0	4.0	4.0	4.0	1.15	1.15											
		15.98	14.23	14.23	13.33	11.33	9.12	6.9	4.9	4.4	35	4.0	6.0	7.44	12.03											
	Төлөвлөлтийн түвшин, м	915.063	914.161	914.769	914.809	915.913	917.022	917.122	917.122	917.298	917.438	917.458	917.538	916.575	913.516											
Газрын өгөгдөл	Z-түвшин, м	915.063	914.989	914.918	914.809	914.688	914.567	914.458	914.430	914.289	914.178	914.141	913.977	913.949	913.837	913.787	913.751	913.593	913.574	913.516						
	Зай, м	19.88	15.98	14.23	13.33	11.33	9.12	6.9		4.4	1.82	0.59	3.5		6.0	6.89		9.92	10.74	12.03	15.5					

ПК 72+212.61

Шороон далан: 45.35 м²
Ухмал: 0.75 м²
Хөрс хуулалт: 9.19 м²
Шатлан ухах: 1.94 м²
З шудуу: 0.78 м²
Хучилт /2А/: 18.89 м²
Өнгө АБ, h=30mm: 0.27 м²
Суурь АБ, h=40mm : 0.36 м²

Бут.чул.суурь, h=200mm: 1.90 м²
Зохист.шир.хай, h=300mm: 4.32 м²
Хөлд.хамг.үе, h=450mm: 7.09 м²
Далан.дээд үе: 4.97 м²
Хөвөө З: 0.56 м²
Хөвөө Б: 0.53 м²

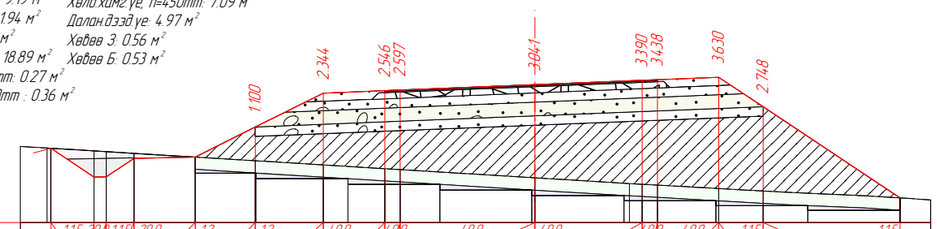

М 1:200

Таслийн өгөгдөл	Налуу, ‰, урт, м	1.15	20.0	1.15	20.0	1.2	1.2	4.0	4.0	4.0	4.0	4.0	4.0	1.15	1.15											
		15.77	14.37	13.97	13.07	11.07	9.11	6.89	4.89	4.39	35	4.0	6.0	7.44	11.9											
	Төлөвлөлтийн түвшин, м	915.281	914.346	914.954	914.994	915.974	917.083	917.163	917.183	917.358	917.498	917.518	917.598	916.636	913.663											
Газрын өгөгдөл	Z-түвшин, м	915.289	915.195	915.116	914.994	914.874	914.739	914.616	914.586	914.318	914.273	914.131	914.080	913.968	913.888	913.849	913.732	913.663								
	Зай, м	19.94	15.77	13.97	13.07	11.07	9.11	6.89		4.39	0.74	3.08		6.0	7.44	8.14	10.77	11.9	36.3							

ПК 72+220.00

Шороон далан: 37.27 м²
Ухмал: 0.65 м²
Хөрс хуулалт: 8.77 м²
Шатлан ухах: 1.75 м²
З шудуу: 0.78 м²
Хучилт /2А/: 18.79 м²
Өнгө АБ, h=30mm: 0.26 м²
Суурь АБ, h=40mm : 0.35 м²

Бут.чул.суурь, h=200mm: 1.88 м²
Зохист.шир.хай, h=300mm: 4.30 м²
Хөлд.хамг.үе, h=450mm: 7.05 м²
Далан.дээд үе: 4.94 м²
Хөвөө З: 0.56 м²
Хөвөө Б: 0.53 м²

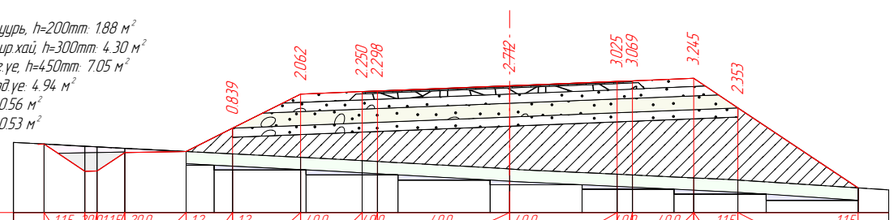

М 1:200

Таслийн өгөгдөл	Налуу, ‰, урт, м	1.15	20.0	1.15	20.0	1.2	1.2	4.0	4.0	4.0	4.0	4.0	4.0	1.15	1.15											
		15.18	13.85	13.45	12.55	10.55	9.03	6.81	4.81	4.31	35	4.0	6.0	7.44	11.36											
	Төлөвлөлтийн түвшин, м	915.620	914.733	915.341	915.381	916.142	917.250	917.330	917.350	917.523	917.663	917.683	917.763	916.801	914.189											
Газрын өгөгдөл	Z-түвшин, м	915.620	915.551	915.484	915.381	915.303	915.188	915.141	915.081	915.053	914.811	914.638	914.614	914.518	914.452	914.189										
	Зай, м	19.57	15.18	13.45	12.55	10.55	9.03	6.81	5.89	4.31		3.5		6.0	7.38	11.36										

ПК 72+240.00

Шороон далан: 34.83 м²
Ухмал: 0.68 м²
Хөрс хуулалт: 8.55 м²
Шатлан ухах: 1.82 м²
З шудуу: 0.78 м²
Хучилт /2А/: 18.59 м²
Өнгө АБ, h=30mm: 0.26 м²
Суурь АБ, h=40mm : 0.35 м²

Бут.чул.суурь, h=200mm: 1.85 м²
Зохист.шир.хай, h=300mm: 4.25 м²
Хөлд.хамг.үе, h=450mm: 6.98 м²
Далан.дээд үе: 4.90 м²
Хөвөө З: 0.56 м²
Хөвөө Б: 0.53 м²

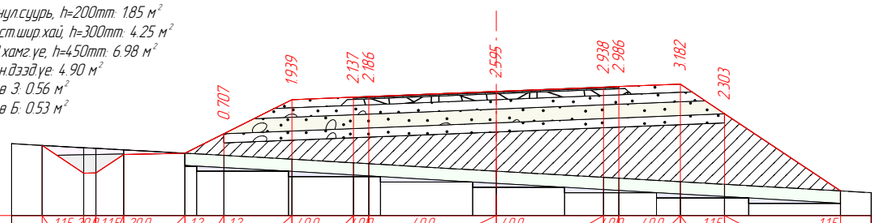

М 1:200

Таслийн өгөгдөл	Налуу, ‰, урт, м	1.15	20.0	1.15	20.0	1.2	1.2	4.0	4.0	4.0	4.0	4.0	4.0	1.15	1.15											
		14.81	13.45	13.05	12.15	10.15	8.88	6.66	4.66	4.16	35	4.0	6.0	7.44	11.23											
	Төлөвлөлтийн түвшин, м	915.931	915.027	915.635	915.675	916.313	917.421	917.501	917.521	917.688	917.828	917.848	917.928	916.965	914.444											
Газрын өгөгдөл	Z-түвшин, м	915.931	915.856	915.785	915.675	915.606	915.508	915.482	915.364	915.335	915.196	915.092	914.890	914.861	914.746	914.662	914.444									
	Зай, м	19.12	14.81	13.05	12.15	10.15	8.88		6.66		4.16	1.8	3.5		6.0	7.44	11.23	12.39								

ПК 72+260.00

Өөрчлөлт №			Захиалагч:	Захиалагч:	Зураг төслийн байгууллага:	Зөвлөх инженер	У. ПҮРЭВЖАВ	Гүүр хоолойн инженер	М. МӨНХ-ОРГИЛ	СЭЛЭНГЭ АЙМГИЙН БАРУУНБҮРЭН-ОРХОНТУУЛ-ЦЭЭЛ ЧИГЛЭЛИЙН ХАТУУ ХУЧИЛТТАЙ АВТО ЗАМЫН АЖЛЫН ЗУРАГ (ПК50+000-ПК107+588)	Хөндлөн огтлол	Масштаб	Шифр	Хуудасны №
Огноо			БАРИЛГА, ХОТ БАЙГУУЛАЛТЫН ЯАМ	ЗАМ, ТЭЭВРИЙН ХӨГЖЛИЙН ЯАМ	"АВАРГА ЗАМ" ХХК	Төслийн инженер	С. БАТСҮХ	Замын инженер	П. ЭНХБАЯР		72+212.609	1:200	AVZ/BOT/03-2022	131
Тайлбар						Шалгасан инженер	Г. ЧИНТӨГС	Геодезийн инженер	Э. БАТБОЛД				

Шороон далан: 32.00 м²
Ухмал: 0.75 м²
Хөрс хуулалт: 8.29 м²
Шатлан ухах: 1.60 м²
З шудуу: 0.78 м²
Хучилт /2А/: 18.33 м²
Өнгө АБ, h=30mm: 0.25 м²
Суурь АБ, h=40mm : 0.34 м²

Бут.чул.суурь, h=200mm: 1.81 м²
Зохист.шир.хай, h=300mm: 4.19 м²
Хөлд.хамг.ус, h=450mm: 6.89 м²
Далан.дээд ус: 4.84 м²
Хөвөө З: 0.56 м²
Хөвөө Б: 0.53 м²

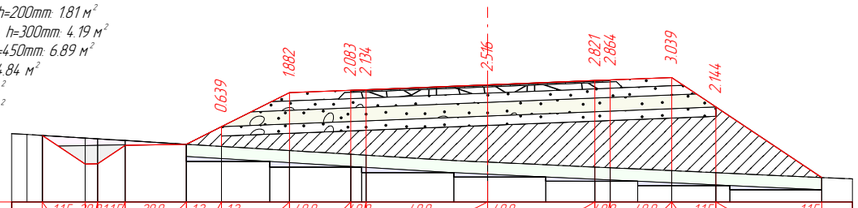

М 1:200

Тэслийн өгөгдөл	Налуу, ‰, урт, м	1.15	20.0	1.15	20.0	1.2	1.2	4.0.0	4.0.0	4.0.0	4.0.0	4.0.0	4.0.0	1.15	1.15											
		14.52	12.72	12.72	11.82	9.82	8.68	6.46	4.46	3.96	3.5	4.0	6.0	7.44	10.89											
	Төлөвлөлтийн түвшин, м	916.200	915.267	915.875	915.915	916.485	917.594	917.674 917.694		**917.852**		917.992 918.012		918.092	917.130		914.829									
Газрын өгөгдөл	Z-түвшин, м	916.231 916.200	916.116	916.037	915.915	915.846	915.712	915.591 915.560		915.391	**915.336**	915.171 915.148		915.054	914.986		914.905		914.829							
	Зай, м		14.52	12.72	11.82	9.82	8.68	6.46		3.96	1.18	3.5		6.0	7.44	9.17	10.89		18.32							

ПК 72+280.00

Шороон далан: 27.75 м²
Ухмал: 0.75 м²
Хөрс хуулалт: 7.95 м²
Шатлан ухах: 1.47 м²
З шудуу: 0.78 м²
Хучилт /2А/: 18.06 м²
Өнгө АБ, h=30mm: 0.25 м²
Суурь АБ, h=40mm : 0.33 м²

Бут.чул.суурь, h=200mm: 1.77 м²
Зохист.шир.хай, h=300mm: 4.13 м²
Хөлд.хамг.ус, h=450mm: 6.80 м²
Далан.дээд ус: 4.78 м²
Хөвөө З: 0.56 м²
Хөвөө Б: 0.53 м²

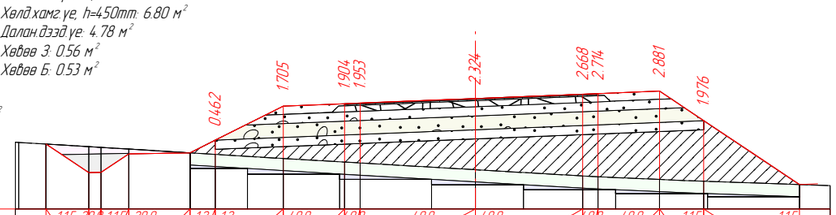

М 1:200

Тэслийн өгөгдөл	Налуу, ‰, урт, м	1.15	20.0	1.15	20.0	1.2	1.2	4.0.0	4.0.0	4.0.0	4.0.0	4.0.0	4.0.0	1.15	1.15											
		14.0	12.21	12.21	11.31	9.31	8.48	6.26	4.46	3.76	3.5	4.0	6.0	7.44	10.57											
	Төлөвлөлтийн түвшин, м	916.530	915.597	916.205	916.245	916.658	917.767	917.847 917.867		**918.017**		918.157 918.177		918.257	917.295		915.211									
Газрын өгөгдөл	Z-түвшин, м	916.583 916.530	916.445	916.366	916.245	916.195	916.061	915.997	915.942 915.913		**915.693**		915.489 915.463		915.376	915.338 915.318		915.211								
	Зай, м	14.89	14.0	12.21	11.31	9.31	8.48	6.26	5.21	3.76		3.5		6.0	6.88		10.57		18.62							

ПК 72+300.00

Шороон далан: 25.86 м²
Ухмал: 0.67 м²
Хөрс хуулалт: 7.81 м²
Шатлан ухах: 1.48 м²
З шудуу: 0.78 м²
Хучилт /2А/: 18.01 м²
Өнгө АБ, h=30mm: 0.25 м²
Суурь АБ, h=40mm : 0.33 м²

Бут.чул.суурь, h=200mm: 1.76 м²
Зохист.шир.хай, h=300mm: 4.12 м²
Хөлд.хамг.ус, h=450mm: 6.78 м²
Далан.дээд ус: 4.77 м²
Хөвөө З: 0.56 м²
Хөвөө Б: 0.53 м²

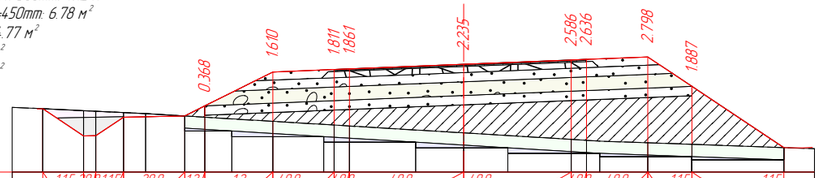

М 1:200

Тэслийн өгөгдөл	Налуу, ‰, урт, м	1.15	20.0	1.15	20.0	1.2	1.2	4.0.0	4.0.0	4.0.0	4.0.0	4.0.0	4.0.0	1.15	1.15											
		13.72	12.4	12.0	11.1	9.1	8.44	6.22	4.22	3.72	3.5	4.0	6.0	7.44	10.43											
	Төлөвлөлтийн түвшин, м	916.603	915.719	916.327	916.367	916.696	917.804	917.884 917.904		**918.053**		918.193 918.213		918.293	917.331		915.337									
Газрын өгөгдөл	Z-түвшин, м	916.603	916.540	916.479 916.444	916.367	916.328	916.194	916.073 916.043		**915.818**		915.607 915.577 915.551		915.495	915.443		915.337									
	Зай, м	19.14	13.72	12.0	11.1	10.37	9.1	8.44	6.22		3.72	3.5		6.0	7.44	10.43			12.71							

ПК 72+304.38

Шороон далан: 22.27 м²
Ухмал: 0.60 м²
Хөрс хуулалт: 8.05 м²
Шатлан ухах: 1.35 м²
З шудуу: 0.78 м²
Хучилт /2А/: 18.13 м²
Өнгө АБ, h=30mm: 0.24 м²
Суурь АБ, h=40mm : 0.32 м²

Бут.чул.суурь, h=200mm: 1.74 м²
Зохист.шир.хай, h=300mm: 4.12 м²
Хөлд.хамг.ус, h=450mm: 6.86 м²
Далан.дээд ус: 4.84 м²
Хөвөө З: 0.52 м²
Хөвөө Б: 0.55 м²

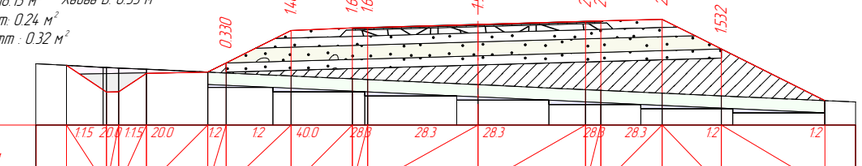

М 1:200

Тэслийн өгөгдөл	Налуу, ‰, урт, м	1.15	20.0	1.15	20.0	1.2	1.2	4.0.0	28.3	28.3	28.3	28.3	28.3	28.3	1.2	1.2										
		13.42	12.12	11.72	10.82	8.82	8.21	6.1	4.1	3.6	3.5	4.0	6.0	7.93	11.3											
	Төлөвлөлтийн түвшин, м	916.848	915.979	916.587	916.627 916.929		917.986	918.066 918.080		**918.182**		918.281 918.295		918.351	917.386		915.699									
Газрын өгөгдөл	Z-түвшин, м	916.848	916.784 916.761	916.719	916.627 916.599		916.502	916.409 916.386		**916.220**		916.066 916.035		915.943	915.854		915.699									
	Зай, м	21.18	13.42	11.72	10.82	8.82	8.21	6.1		3.6	3.33		6.0	7.93	11.3			12.72								

ПК 72+320.00

Өөрчлөлт №			Захиалагч:	Захиалагч:	Зураг төслийн байгууллага:	Зөвлөх инженер	У. ПҮРЭВЖАВ	Гүүр хоолойн инженер	М. МӨНХ-ОРГИЛ	СЭЛЭНГЭ АЙМГИЙН БАРУУНБҮРЭН-ОРХОНТУУЛ-ЦЭЭЛ ЧИГЛЭЛИЙН ХАТУУ ХУЧИЛТТАЙ АВТО ЗАМЫН АЖЛЫН ЗУРАГ [ПК50+000-ПК107+588]	Хөндлөн огтлол	Масштаб	Шифр	Хуудасны №
Огноо			БАРИЛГА, ХОТ БАЙГУУЛАЛТЫН ЯАМ	ЗАМ, ТЭЭВРИЙН ХӨГЖЛИЙН ЯАМ	"АВАРГА ЗАМ" ХХК	Төслийн инженер	С. БАТСҮХ	Замын инженер	П. ЭНХБАЯР		72+280.000	1:200	AVZ/BOT/03-2022	132
Тайлбар						Шалгасан инженер	Г. ЧИНТӨГС	Геодезийн инженер	Э. БАТБОЛД					

Шороон далан: 20.46 м²
Ухмал: 0.66 м²
Хөрс хуулалт: 7.87 м²
Шатлан ухах: 1.39 м²
З шудуу: 0.78 м²
Хучилт /2А/: 18.01 м²
Өнгө АБ, h=30mm: 0.24 м²
Суурь АБ, h=40mm : 0.32 м²

Бут чул суурь, h=200mm: 1.73 м²
Зохист шир хай, h=300mm: 4.09 м²
Хөлд хамг үе, h=450mm: 6.81 м²
Далан дээд үе: 4.81 м²
Хөвөө З: 0.49 м²
Хөвөө Б: 0.55 м²

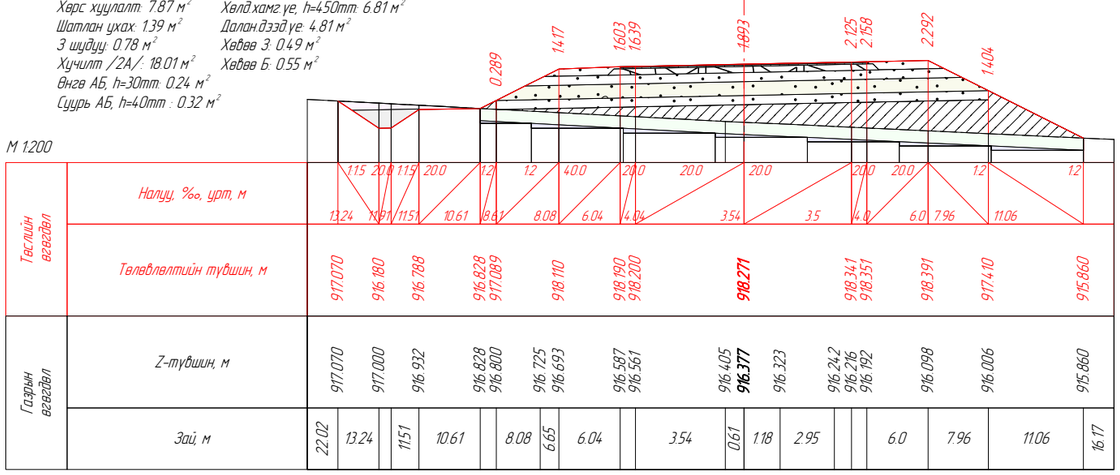

ПК 72+331.05

Шороон далан: 18.38 м²
Ухмал: 0.67 м²
Хөрс хуулалт: 7.69 м²
Шатлан ухах: 1.39 м²
З шудуу: 0.78 м²
Хучилт /2А/: 17.99 м²
Өнгө АБ, h=30mm: 0.24 м²
Суурь АБ, h=40mm : 0.32 м²

Бут чул суурь, h=200mm: 1.72 м²
Зохист шир хай, h=300mm: 4.09 м²
Хөлд хамг үе, h=450mm: 6.81 м²
Далан дээд үе: 4.81 м²
Хөвөө З: 0.49 м²
Хөвөө Б: 0.55 м²

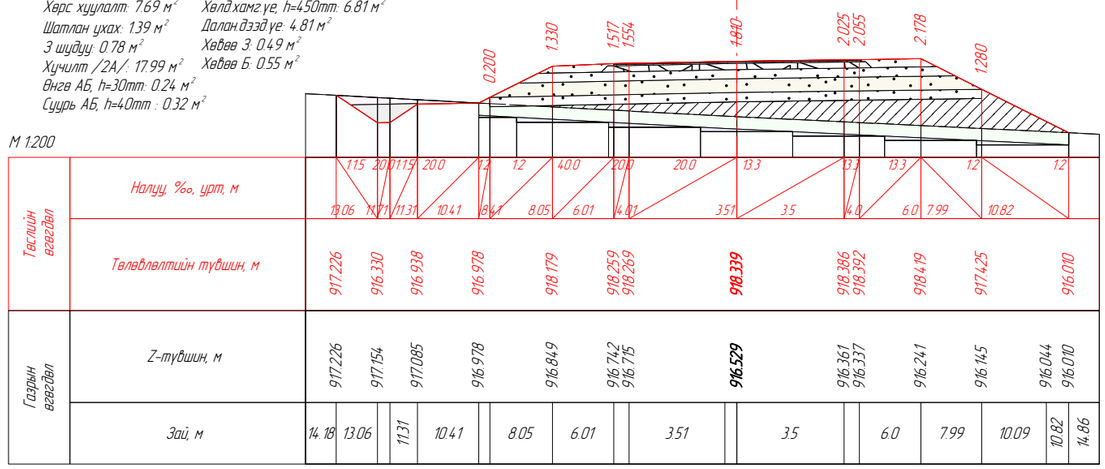

ПК 72+340.00

Шороон далан: 13.70 м²
Ухмал: 0.74 м²
Хөрс хуулалт: 7.33 м²
Шатлан ухах: 1.45 м²
З шудуу: 0.78 м²
Хучилт /2А/: 18.02 м²
Өнгө АБ, h=30mm: 0.24 м²
Суурь АБ, h=40mm : 0.32 м²

Бут чул суурь, h=200mm: 1.72 м²
Зохист шир хай, h=300mm: 4.09 м²
Хөлд хамг үе, h=450mm: 6.82 м²
Далан дээд үе: 4.82 м²
Хөвөө З: 0.49 м²
Хөвөө Б: 0.55 м²

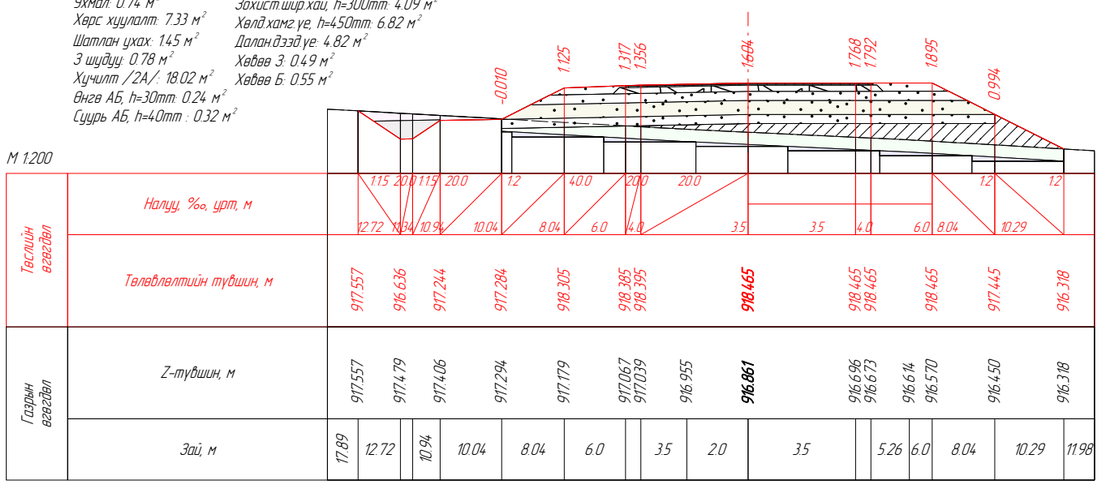

ПК 72+357.72

Шороон далан: 13.39 м²
Ухмал: 0.88 м²
Хөрс хуулалт: 7.33 м²
Шатлан ухах: 1.50 м²
З шудуу: 0.78 м²
Хучилт /2А/: 18.02 м²
Өнгө АБ, h=30mm: 0.24 м²
Суурь АБ, h=40mm : 0.32 м²

Бут чул суурь, h=200mm: 1.72 м²
Зохист шир хай, h=300mm: 4.09 м²
Хөлд хамг үе, h=450mm: 6.83 м²
Далан дээд үе: 4.83 м²
Хөвөө З: 0.49 м²
Хөвөө Б: 0.55 м²

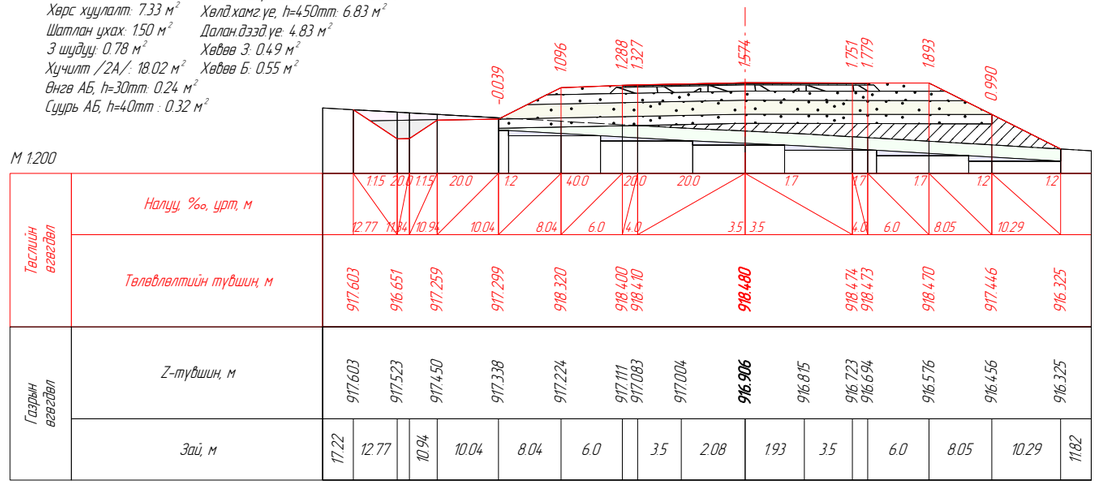

ПК 72+360.00

Өөрчлөлт №			Захиалагч:	Захиалагч:	Зураг төслийн байгууллага:	Зөвлөх инженер	У. ПҮРЭВЖАВ	Гүүр хоолойн инженер	М. МӨНХ-ОРГИЛ	СЭЛЭНГЭ АЙМГИЙН БАРУУНБҮРЭН-ОРХОНТУУЛ-ЦЭЭЛ ЧИГЛЭЛИЙН ХАТУУ ХУЧИЛТТАЙ АВТО ЗАМЫН АЖЛЫН ЗҮРАГ (ПК50+000-ПК107+588)	Хөндлөн огтлол	Масштаб	Шифр	Хуудасны №
Огноо			БАРИЛГА, ХОТ БАЙГУУЛАЛТЫН ЯАМ	ЗАМ, ТЭЭВРИЙН ХӨГЖЛИЙН ЯАМ	"АВАРГА ЗАМ" ХХК	Төслийн инженер	С. БАТСҮХ	Замын инженер	П. ЭНХБАЯР		72+331.05	1:200	AVZ/BOT/03-2022	133
Тайлбар						Шалгасан инженер	Г. ЧИНТӨГС	Геодезийн инженер	Э. БАТБОЛД					

Шороон далан: 11.38 м²
Ухмал: 1.37 м²
Хөрс хуулалт: 7.21 м²
Шатлан ухах: 1.59 м²
З шудуу: 0.78 м²
Хучилт /2А/: 18.07 м²
Өнгө АБ, h=30mm: 0.24 м²
Суурь АБ, h=40mm : 0.32 м²

Бут чул суурь, h=200mm: 1.72 м²
Зохист шир хай, h=300mm: 4.10 м²
Хөлд хамг үе, h=450mm: 6.85 м²
Далан дээд үе: 4.85 м²
Хөвөө З: 0.49 м²
Хөвөө Б: 0.56 м²

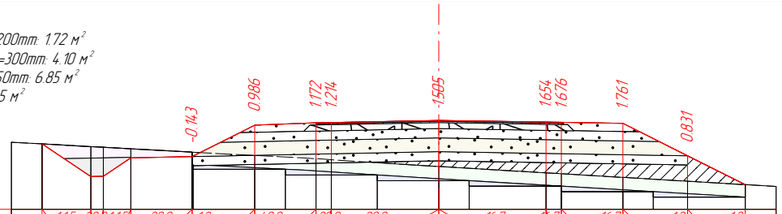

М 1:200

Таслийн өгөгдөл	Налуу, ‰, урт, м	1.15	20.0	1.15	20.0	1.2	40.0	20.0	20.0	16.7	16.7	16.7	1.2	1.2									
		12.93	10.94	10.94	10.04	8.04	6.0	4.0	3.5	3.5	4.0	6.0	8.11	10.0									
	Төлөвлөлтийн түвшин, м	917.837	916.776	917.384	917.424	918.444	918.524	918.534	**918.604**	918.546	918.537	918.504	917.449	916.506									
Газрын өгөгдөл	Z-түвшин, м	917.837	917.749	917.677	917.567	917.499	917.458	917.379	917.320	917.160	**917.099**	916.891	916.862	916.743	916.618	916.506							
	Зай, м	19.6	12.93	10.94	10.04	8.04	6.82	6.0		3.5	1.02	3.5		6.0	8.11	10.0	11.64						

ПК 72+380.00

Шороон далан: 9.62 м²
Ухмал: 1.46 м²
Хөрс хуулалт: 6.76 м²
Шатлан ухах: 1.51 м²
З шудуу: 0.78 м²
Хучилт /2А/: 17.06 м²
Өнгө АБ, h=30mm: 0.24 м²
Суурь АБ, h=40mm : 0.32 м²

Бут чул суурь, h=200mm: 1.72 м²
Зохист шир хай, h=300mm: 3.81 м²
Хөлд хамг үе, h=450mm: 6.41 м²
Далан дээд үе: 4.56 м²
Хөвөө З: 0.38 м²
Хөвөө Б: 0.42 м²

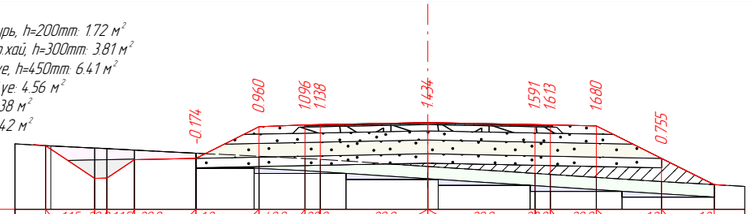

М 1:200

Таслийн өгөгдөл	Налуу, ‰, урт, м	1.15	20.0	1.15	20.0	1.2	40.0	20.0	20.0	20.0	20.0	20.0	1.2	1.2									
		12.46	10.46	10.46	9.56	7.56	5.5	4.0	3.5	3.5	4.0	5.5	7.63	9.34									
	Төлөвлөлтийн түвшин, м	917.878	916.810	917.418	917.458	918.489	918.549	918.559	**918.629**	918.559	918.549	918.519	917.457	916.601									
Газрын өгөгдөл	Z-түвшин, м	917.878	917.797	917.732	917.632	917.529	917.458	917.421	**917.195**	916.969	916.936	916.839	916.704	916.601									
	Зай, м	19.26	12.29	10.46	9.56	7.56	5.5		3.5	3.5		5.5	7.59	9.34	11.83								

ПК 72+384.38

Шороон далан: 7.05 м²
Ухмал: 2.70 м²
Хөрс хуулалт: 6.62 м²
Шатлан ухах: 1.56 м²
З шудуу: 0.78 м²
Хучилт /2А/: 16.99 м²
Өнгө АБ, h=30mm: 0.24 м²
Суурь АБ, h=40mm : 0.32 м²

Бут чул суурь, h=200mm: 1.72 м²
Зохист шир хай, h=300mm: 3.79 м²
Хөлд хамг үе, h=450mm: 6.38 м²
Далан дээд үе: 4.54 м²
Хөвөө З: 0.38 м²
Хөвөө Б: 0.38 м²

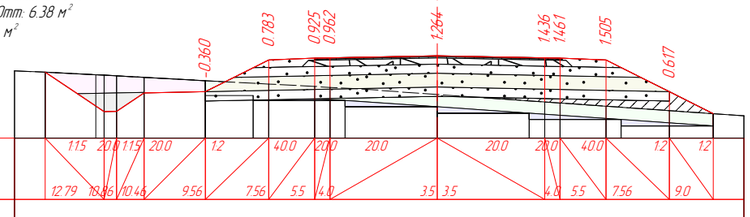

М 1:200

Таслийн өгөгдөл	Налуу, ‰, урт, м	1.15	20.0	1.15	20.0	1.2	40.0	20.0	20.0	20.0	20.0	40.0	1.2	1.2									
		12.79	10.46	10.46	9.56	7.56	5.5	4.0	3.5	3.5	4.0	5.5	7.56	9.0									
	Төлөвлөлтийн түвшин, м	918.175	916.893	917.501	917.541	918.572	918.632	918.642	**918.712**	918.642	918.632	918.572	917.541	916.824									
Газрын өгөгдөл	Z-түвшин, м	918.175	918.096	918.059	918.010	917.901	917.789	917.707	917.680	917.639	**917.448**	917.206	917.177	917.067	916.925	916.877	916.824						
	Зай, м	17.54	12.79	10.46	9.56	7.56	5.5	3.5	2.76	3.5		5.5	7.56	8.25	9.0	12.44							

ПК 72+400.00

Шороон далан: 10.43 м²
Ухмал: 0.47 м²
Хөрс хуулалт: 6.73 м²
Шатлан ухах: 1.19 м²
З шудуу: 0.78 м²
Хучилт /2А/: 16.99 м²
Өнгө АБ, h=30mm: 0.24 м²
Суурь АБ, h=40mm : 0.32 м²

Бут чул суурь, h=200mm: 1.72 м²
Зохист шир хай, h=300mm: 3.79 м²
Хөлд хамг үе, h=450mm: 6.38 м²
Далан дээд үе: 4.54 м²
Хөвөө З: 0.38 м²
Хөвөө Б: 0.38 м²

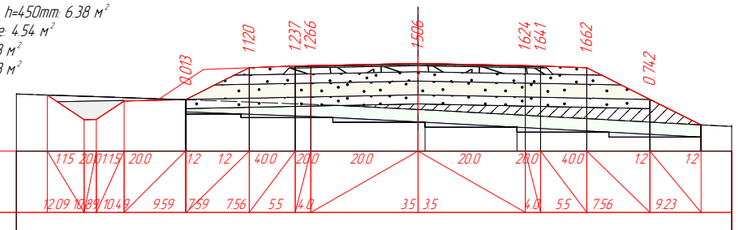

М 1:200

Таслийн өгөгдөл	Налуу, ‰, урт, м	1.15	20.0	1.15	20.0	1.2	1.2	40.0	20.0	20.0	20.0	20.0	40.0	1.2	1.2								
		12.09	10.84	10.49	9.59	7.59	7.56	5.5	4.0	3.5	3.5	4.0	5.5	7.56	9.23								
	Төлөвлөлтийн түвшин, м	917.977	917.173	917.781	917.821	918.865	918.925	918.935	**919.005**	918.935	918.925	918.865	917.834	917.002									
Газрын өгөгдөл	Z-түвшин, м	917.977	917.936	917.891	917.821	917.798	917.745	917.688	917.669	917.643	**917.499**	917.311	917.284	917.203	917.092	917.002							
	Зай, м	18.5	12.09	10.49	9.59	7.56	6.91	5.5	3.5	2.81	3.5		5.5	7.56	9.23	12.85							

ПК 72+500.00

Шороон далан: 27.97 м²
Ухмал: 0.51 м²
Хөрс хуулалт: 8.07 м²
Шатлан ухах: 1.06 м²
З шудуу: 0.78 м²
Хучилт /2А/: 16.99 м²
Өнгө АБ, h=30mm: 0.24 м²
Суурь АБ, h=40mm : 0.32 м²

Бут чул суурь, h=200mm: 1.72 м²
Зохист шир хай, h=300mm: 3.79 м²
Хөлд хамг үе, h=450mm: 6.38 м²
Далан дээд үе: 4.54 м²
Хөвөө З: 0.38 м²
Хөвөө Б: 0.38 м²

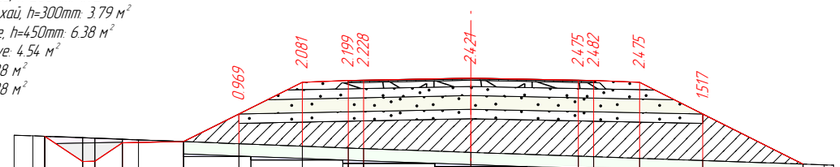

М 1:200

Таслийн өгөгдөл	Налуу, ‰, урт, м	1.15	20.0	1.15	20.0	1.2	1.2	40.0	20.0	20.0	20.0	20.0	40.0	1.2	1.2								
		13.89	12.26	12.26	11.36	9.36	7.56	5.5	4.0	3.5	3.5	4.0	5.5	7.56	10.83								
	Төлөвлөлтийн түвшин, м	917.147	916.327	916.935	916.975	917.874	918.905	918.965	918.975	**919.045**	918.975	918.965	918.905	917.874	916.242								
Газрын өгөгдөл	Z-түвшин, м	917.162	917.101	917.052	917.032	916.975	916.905	916.825	916.766	916.747	**916.624**	916.501	916.483	916.430	916.357	916.242	916.218						
	Зай, м	32.5	13.89	12.26	10.84	9.36	7.56	5.5		3.5	3.5		5.5	7.56	10.83	11.52							

ПК 72+600.00

Шороон далан: 48.23 м²
Ухмал: 0.27 м²
Хөрс хуулалт: 8.57 м²
З шудуу: 0.78 м²
Хучилт /2А/: 16.18 м²
Өнгө АБ, h=30mm: 0.24 м²
Суурь АБ, h=40mm : 0.32 м²

Бут чул суурь, h=200mm: 1.72 м²
Зохист шир хай, h=300mm: 3.66 м²
Хөлд хамг үе, h=450mm: 6.01 м²
Далан дээд үе: 4.22 м²
Хөвөө З: 0.37 м²
Хөвөө Б: 0.37 м²

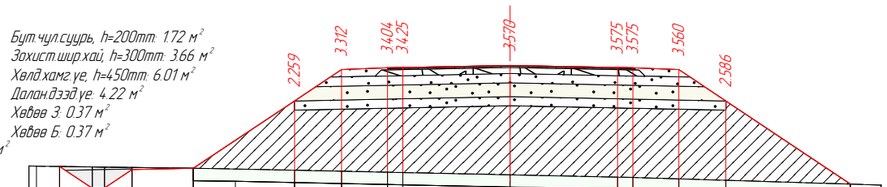

М 1:200

Таслийн өгөгдөл	Налуу, ‰, урт, м	1.15	20.0	1.15	20.0	1.15	1.15	40.0	20.0	20.0	20.0	20.0	40.0	1.15	1.15								
		14.69	13.63	13.23	12.33	10.33	7.03	5.5	4.0	3.5	3.5	4.0	5.5	7.03	11.1								
	Төлөвлөлтийн түвшин, м	916.154	915.446	916.054	916.094	918.292	919.313	919.373	919.383	**919.453**	919.383	919.373	919.313	918.292	915.581								
Газрын өгөгдөл	Z-түвшин, м	916.165	916.154	916.140	916.122	916.094	916.075	916.034	916.001	915.969	915.958	**915.883**	915.808	915.797	915.753	915.706	915.581						
	Зай, м	15.4.5	14.69	13.23	12.33	10.33	8.96	7.03	5.5	3.5	3.5		5.5	7.03	11.1	12.32							

ПК 72+700.00

Өөрчлөлт №			Захиалагч:	Захиалагч:	Зураг төслийн байгууллага:	Зөвлөх инженер	У. ПҮРЭВЖАВ	Гүүр хоолойн инженер	М. МӨНХ-ОРГИЛ	СЭЛЭНГЭ АЙМГИЙН БАРУУНӨҮРЭН-ОРХОНТУУЛ-ЦЭЭЛ ЧИГЛЭЛИЙН ХАТУУ ХУЧИЛТТАЙ АВТО ЗАМЫН АЖЛЫН ЗУРАГ (ПК50+000-ПК107+588)	Хөндлөн огтлол	Масштаб	Шифр	Хуудасны №
Огноо			БАРИЛГА, ХОТ БАЙГУУЛАЛТЫН ЯАМ	ЗАМ, ТЭЭВРИЙН ХӨГЖЛИЙН ЯАМ	"АВАРГА ЗАМ" ХХК	Төслийн инженер	С. БАТСҮХ	Замын инженер	П. ЭНХБАЯР		72+380.000	1:200	AVZ/BOT/03-2022	134
Тайлбар						Шалгасан инженер	Г. ЧИНТӨГС	Геодезийн инженер	Э. БАТБОЛД				

Шороон далан: 14.40 м²
Ухмал: 0.34 м²
Хөрс хуулалт: 7.10 м²
З шудуу: 0.78 м²
Хучилт /2А/: 16.99 м²
Өнгө АБ, h=30mm: 0.24 м²
Суурь АБ, h=40mm : 0.32 м²

Бут чул суурь, h=200mm: 1.72 м²
Зохист шир хай, h=300mm: 3.79 м²
Хөлд хамг уе, h=450mm: 6.38 м²
Далан дээд уе: 4.54 м²
Хөвөө З: 0.38 м²
Хөвөө Б: 0.38 м²

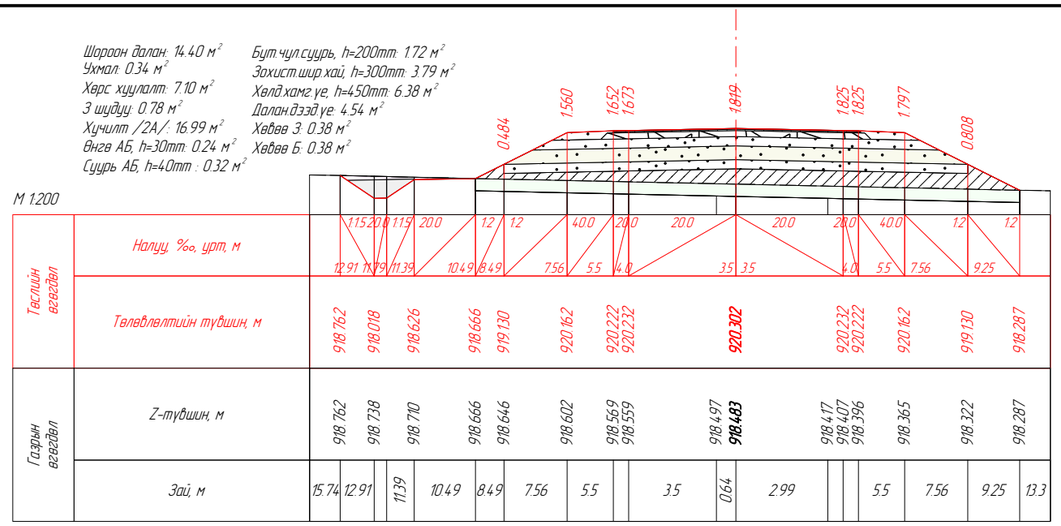

ПК 72+800.00

Шороон далан: 4.82 м²
Ухмал: 0.71 м²
Хөрс хуулалт: 6.31 м²
З шудуу: 0.78 м²
Хучилт /2А/: 16.99 м²
Өнгө АБ, h=30mm: 0.24 м²
Суурь АБ, h=40mm : 0.32 м²

Бут чул суурь, h=200mm: 1.72 м²
Зохист шир хай, h=300mm: 3.79 м²
Хөлд хамг уе, h=450mm: 6.38 м²
Далан дээд уе: 4.54 м²
Хөвөө З: 0.38 м²
Хөвөө Б: 0.38 м²

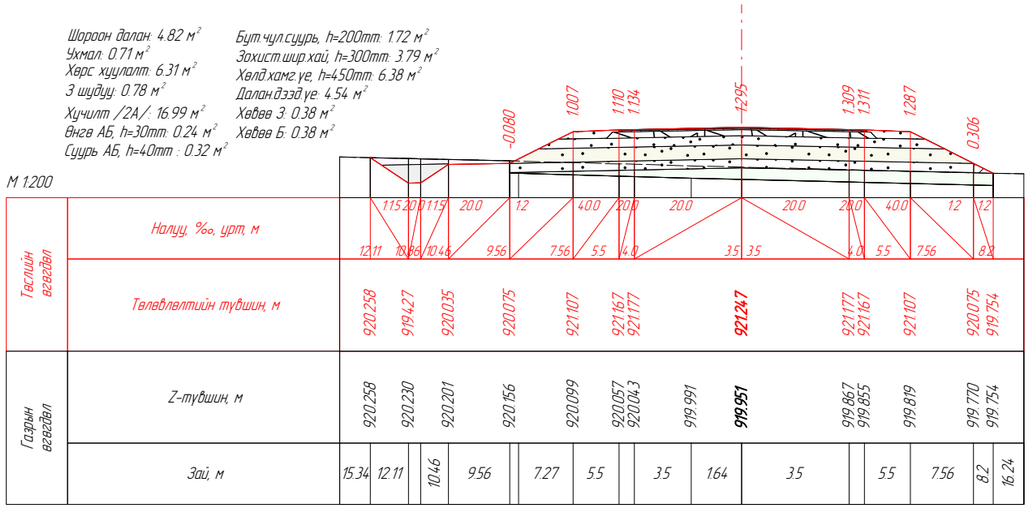

ПК 72+900.00

Шороон далан: 3.99 м²
Ухмал: 0.91 м²
Хөрс хуулалт: 6.24 м²
З шудуу: 0.78 м²
Хучилт /2А/: 16.99 м²
Өнгө АБ, h=30mm: 0.24 м²
Суурь АБ, h=40mm : 0.32 м²

Бут чул суурь, h=200mm: 1.72 м²
Зохист шир хай, h=300mm: 3.79 м²
Хөлд хамг уе, h=450mm: 6.38 м²
Далан дээд уе: 4.54 м²
Хөвөө З: 0.38 м²
Хөвөө Б: 0.38 м²

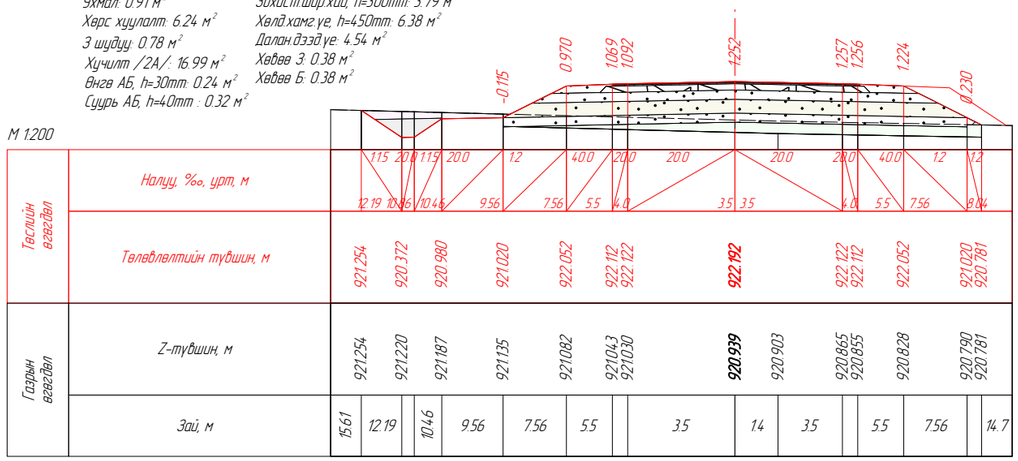

ПК 73+000.00

Шороон далан: 3.35 м²
Ухмал: 0.98 м²
Хөрс хуулалт: 6.22 м²
З шудуу: 0.78 м²
Хучилт /2А/: 16.99 м²
Өнгө АБ, h=30mm: 0.24 м²
Суурь АБ, h=40mm : 0.32 м²

Бут чул суурь, h=200mm: 1.72 м²
Зохист шир хай, h=300mm: 3.79 м²
Хөлд хамг уе, h=450mm: 6.38 м²
Далан дээд уе: 4.54 м²
Хөвөө З: 0.38 м²
Хөвөө Б: 0.38 м²

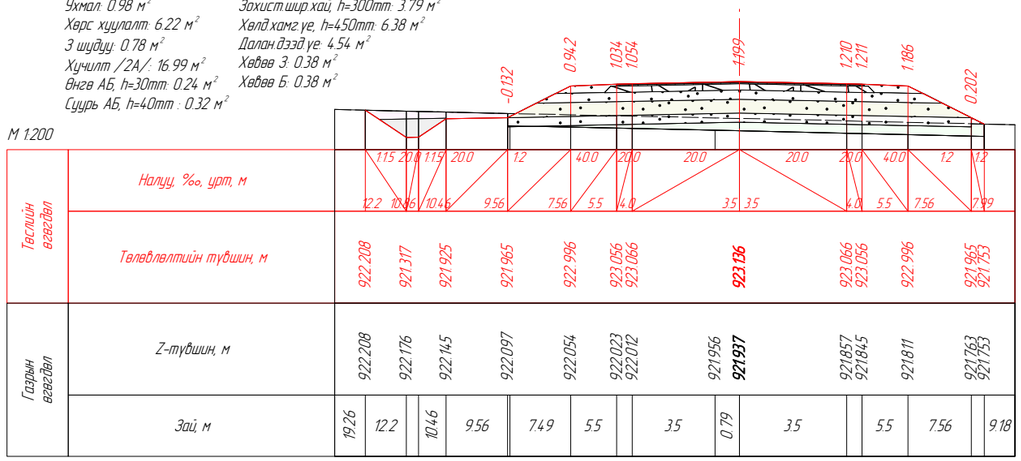

ПК 73+100.00

Шороон далан: 4.24 м²
Ухмал: 0.89 м²
Хөрс хуулалт: 6.27 м²
З шудуу: 0.78 м²
Хучилт /2А/: 16.99 м²
Өнгө АБ, h=30mm: 0.24 м²
Суурь АБ, h=40mm : 0.32 м²

Бут чул суурь, h=200mm: 1.72 м²
Зохист шир хай, h=300mm: 3.79 м²
Хөлд хамг уе, h=450mm: 6.38 м²
Далан дээд уе: 4.54 м²
Хөвөө З: 0.38 м²
Хөвөө Б: 0.38 м²

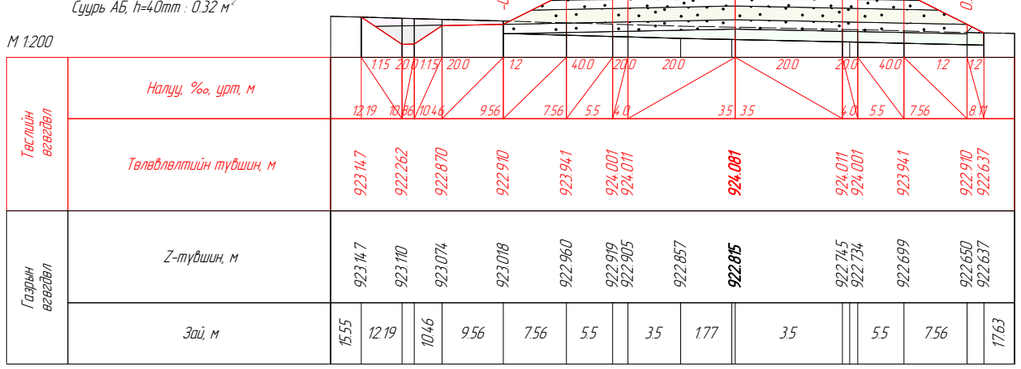

ПК 73+200.00

Шороон далан: 0.70 м²
Ухмал: 2.80 м²
Хөрс хуулалт: 6.05 м²
З шудуу: 0.78 м²
Хучилт /2А/: 16.99 м²
Өнгө АБ, h=30mm: 0.24 м²
Суурь АБ, h=40mm : 0.32 м²

Бут чул суурь, h=200mm: 1.72 м²
Зохист шир хай, h=300mm: 3.79 м²
Хөлд хамг уе, h=450mm: 6.38 м²
Далан дээд уе: 4.54 м²
Хөвөө З: 0.38 м²
Хөвөө Б: 0.38 м²

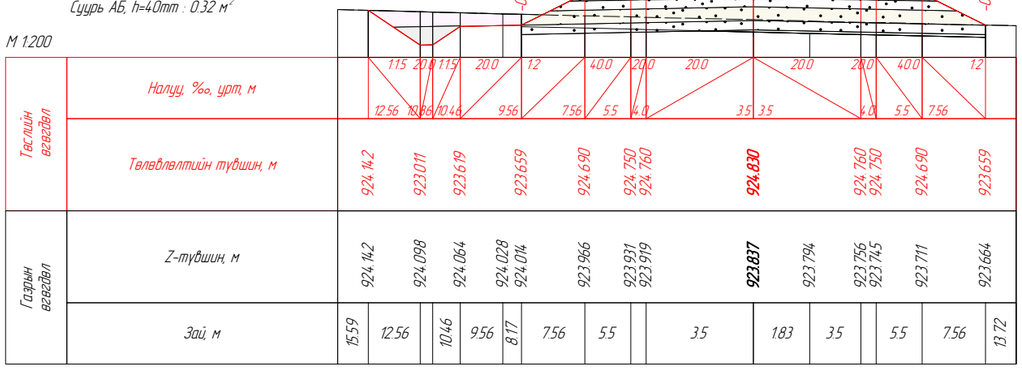

ПК 73+300.00

Өөрчлөлт №			Захиалагч:	Захиалагч:	Зураг төслийн байгууллага:	Зөвлөх инженер	У. ПҮРЭВЖАВ	Гүүр хоолойн инженер	М. МӨНХ-ОРГИЛ	СЭЛЭНГЭ АЙМГИЙН БАРУУНБҮРЭН-ОРХОНТУУЛ-ЦЭЭЛ ЧИГЛЭЛИЙН ХАТУУ ХУЧИЛТТАЙ АВТО ЗАМЫН АЖЛЫН ЗУРАГ [ПК50+000-ПК107+588]	Хөндлөн огтлол	Масштаб	Шифр	Хуудасны №
Огноо			БАРИЛГА, ХОТ БАЙГУУЛАЛТЫН ЯАМ	ЗАМ, ТЭЭВРИЙН ХӨГЖЛИЙН ЯАМ	"АВАРГА ЗАМ" ХХК	Төслийн инженер	С. БАТСҮХ	Замын инженер	П. ЭНХБАЯР		72+800.000	1:200	AVZ/BOT/03-2022	135
Тайлбар						Шалгасан инженер	Г. ЧИНТӨГС	Геодезийн инженер	Э. БАТБОЛД					

Шороон далан: 13.43 м²
Ухмал: 0.08 м²
Хөрс хуулалт: 7.02 м²
З шудуу: 0.67 м²
Хучилт /2А/: 16.99 м²
Өнгө АБ, h=30mm: 0.24 м²
Суурь АБ, h=40mm : 0.32 м²

Бут чул суурь, h=200mm: 1.72 м²
Захист шир.хай, h=300mm: 3.79 м²
Хөлд.хамг.уе, h=450mm: 6.38 м²
Далан дээд уе: 4.54 м²
Хөвөө З: 0.38 м²
Хөвөө Б: 0.38 м²

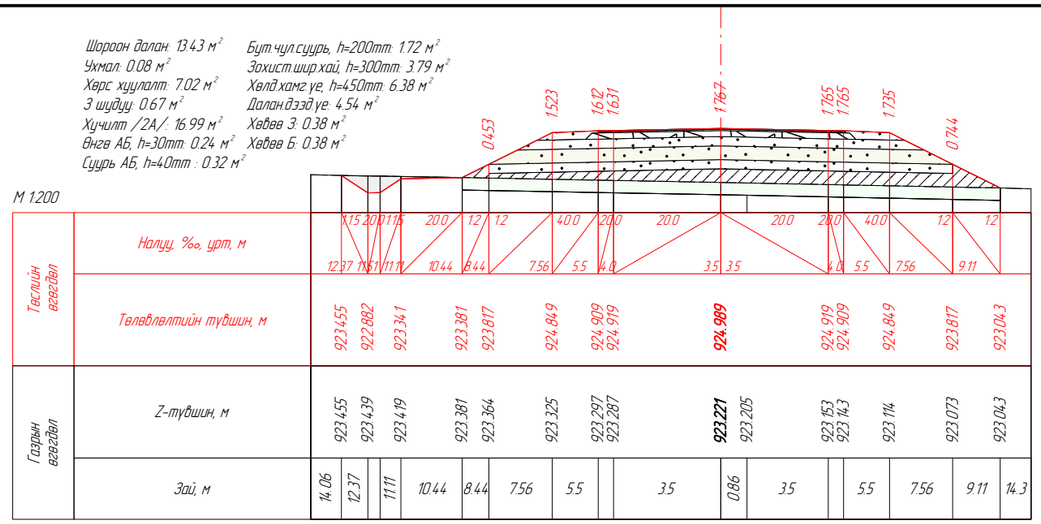

ПК 73+400.00

Шороон далан: 6.54 м²
Ухмал: 0.08 м²
Хөрс хуулалт: 6.43 м²
З шудуу: 0.77 м²
Хучилт /2А/: 16.99 м²
Өнгө АБ, h=30mm: 0.24 м²
Суурь АБ, h=40mm : 0.32 м²

Бут чул суурь, h=200mm: 1.72 м²
Захист шир.хай, h=300mm: 3.79 м²
Хөлд.хамг.уе, h=450mm: 6.38 м²
Далан дээд уе: 4.54 м²
Хөвөө З: 0.38 м²
Хөвөө Б: 0.38 м²

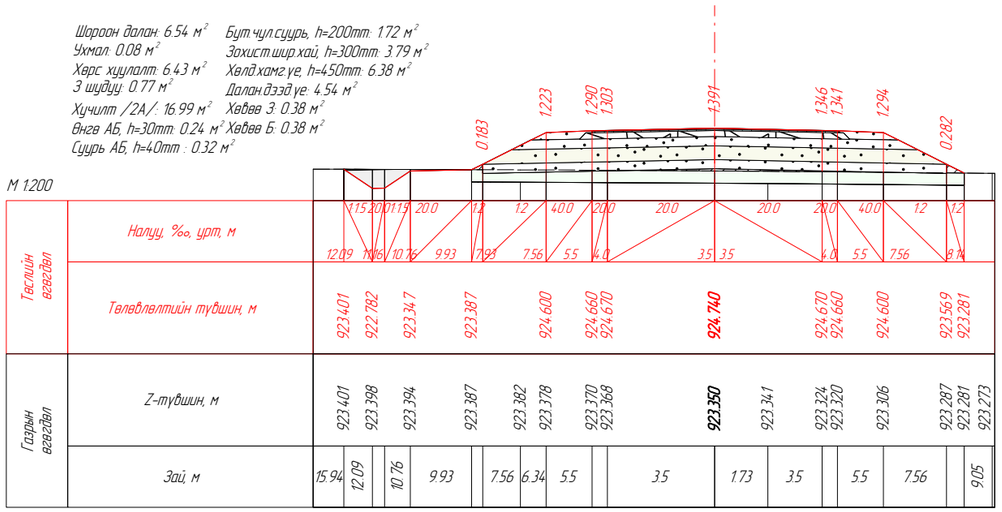

ПК 73+500.00

Шороон далан: 5.48 м²
Ухмал: 0.97 м²
Хөрс хуулалт: 6.33 м²
З шудуу: 0.78 м²
Хучилт /2А/: 16.99 м²
Өнгө АБ, h=30mm: 0.24 м²
Суурь АБ, h=40mm : 0.32 м²

Бут чул суурь, h=200mm: 1.72 м²
Захист шир.хай, h=300mm: 3.79 м²
Хөлд.хамг.уе, h=450mm: 6.38 м²
Далан дээд уе: 4.54 м²
Хөвөө З: 0.38 м²
Хөвөө Б: 0.38 м²

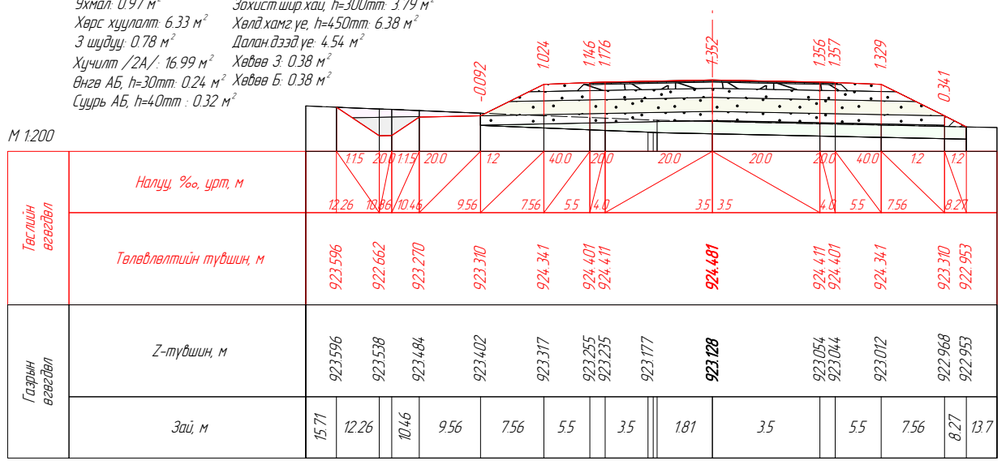

ПК 73+600.00

Шороон далан: 7.59 м²
Ухмал: 1.05 м²
Хөрс хуулалт: 6.54 м²
З шудуу: 0.78 м²
Хучилт /2А/: 16.99 м²
Өнгө АБ, h=30mm: 0.24 м²
Суурь АБ, h=40mm : 0.32 м²

Бут чул суурь, h=200mm: 1.72 м²
Захист шир.хай, h=300mm: 3.79 м²
Хөлд.хамг.уе, h=450mm: 6.38 м²
Далан дээд уе: 4.54 м²
Хөвөө З: 0.38 м²
Хөвөө Б: 0.38 м²

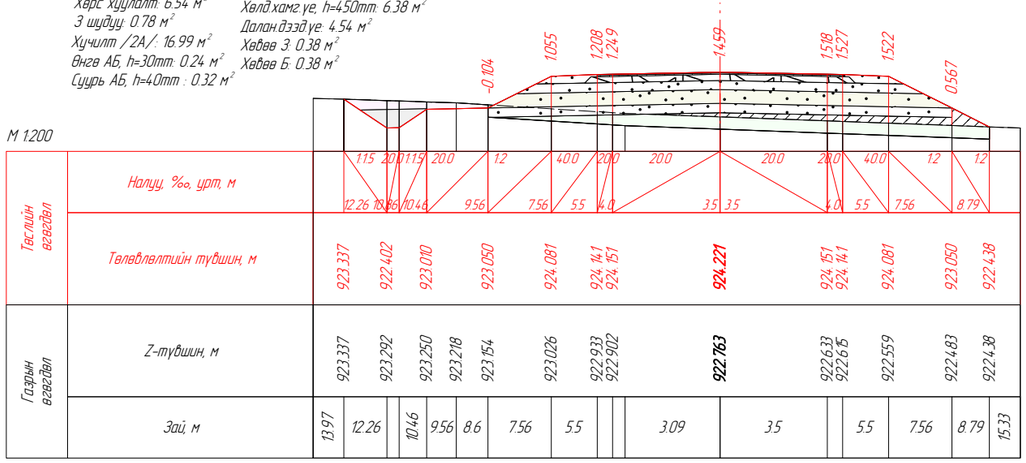

ПК 73+700.00

Шороон далан: 8.31 м²
Ухмал: 0.65 м²
Хөрс хуулалт: 6.57 м²
З шудуу: 0.78 м²
Хучилт /2А/: 16.99 м²
Өнгө АБ, h=30mm: 0.24 м²
Суурь АБ, h=40mm : 0.32 м²

Бут чул суурь, h=200mm: 1.72 м²
Захист шир.хай, h=300mm: 3.79 м²
Хөлд.хамг.уе, h=450mm: 6.38 м²
Далан дээд уе: 4.54 м²
Хөвөө З: 0.38 м²
Хөвөө Б: 0.38 м²

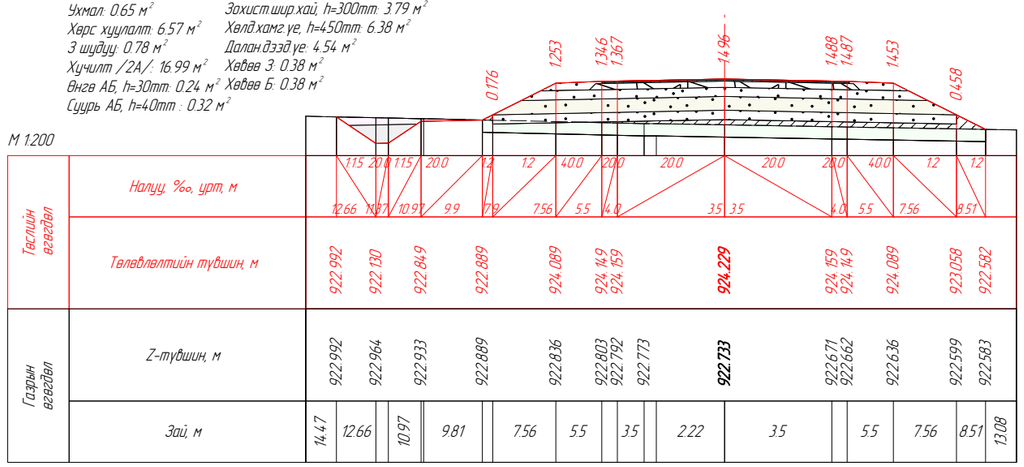

ПК 73+800.00

Шороон далан: 15.07 м²
Ухмал: 0.27 м²
Хөрс хуулалт: 7.12 м²
З шудуу: 0.78 м²
Хучилт /2А/: 16.99 м²
Өнгө АБ, h=30mm: 0.24 м²
Суурь АБ, h=40mm : 0.32 м²

Бут чул суурь, h=200mm: 1.72 м²
Захист шир.хай, h=300mm: 3.79 м²
Хөлд.хамг.уе, h=450mm: 6.38 м²
Далан дээд уе: 4.54 м²
Хөвөө З: 0.38 м²
Хөвөө Б: 0.38 м²

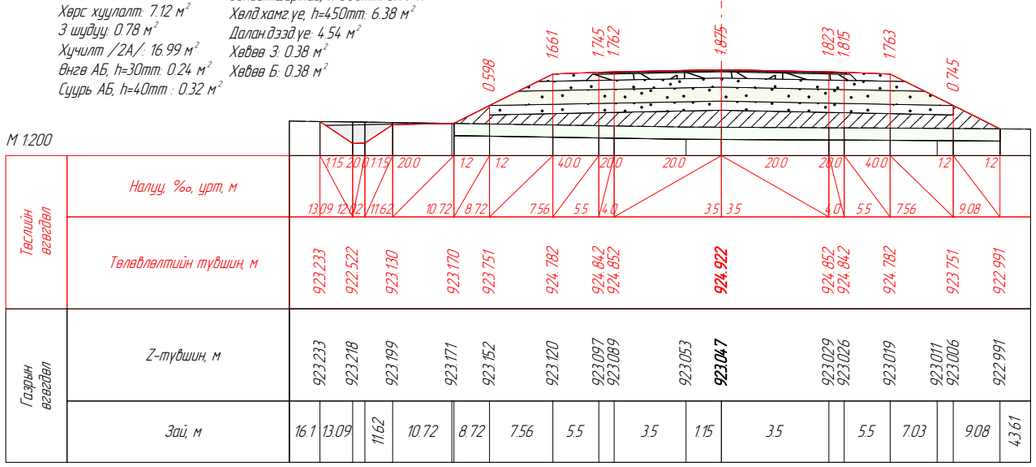

ПК 73+900.00

Өөрчлөлт №			Захиалагч:	Захиалагч:	Зураг төслийн байгууллага:	Зөвлөх инженер	У. ПҮРЭВЖАВ	Гүүр хоолойн инженер	М. МӨНХ-ОРГИЛ	СЭЛЭНГЭ АЙМГИЙН БАРУУНБҮРЭН-ОРХОНТУУЛ-ЦЭЭЛ ЧИГЛЭЛИЙН ХАТУУ ХУЧИЛТТАЙ АВТО ЗАМЫН АЖЛЫН ЗУРАГ [ПК50+000-ПК107+588]	Хөндлөн огтлол	Масштаб	Шифр	Хуудасны №
Огноо			БАРИЛГА, ХОТ БАЙГУУЛАЛТЫН ЯАМ	ЗАМ, ТЭЭВРИЙН ХӨГЖЛИЙН ЯАМ	"АВАРГА ЗАМ" ХХК	Төслийн инженер	С. БАТСҮХ	Замын инженер	П. ЭНХБАЯР		73+400.000	1:200	AVZ/BOT/03-2022	136
Тайлбар						Шалгасан инженер	Г. ЧИНТӨГС	Геодезийн инженер	Э. БАТБОЛД					

Шороон далан: 10.45 м²
Ухмал: 1.16 м²
Хөрс хуулалт: 6.74 м²
З шудуу: 0.78 м²
Хучилт /2А/: 16.99 м²
Өнгө АБ, h=30mm: 0.24 м²
Суурь АБ, h=40mm : 0.32 м²

Бут чул суурь, h=200mm: 1.72 м²
Зохист шир хай, h=300mm: 3.79 м²
Хөлд хамг ує, h=450mm: 6.38 м²
Далан дээд ує: 4.54 м²
Хөвөө З: 0.38 м²
Хөвөө Б: 0.38 м²

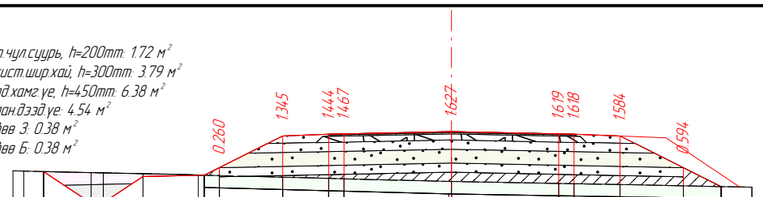

М 1:200

Тэслийн өгөгдөл	Налуу, ‰, урт, м	1.15	20.0	1.15	20.0	1.2	1.2	4.0	2.0	2.0	2.0	2.0	4.0	1.2	1.2				
		13.3	11.75	11.35	10.06	8.06	7.56	5.5	4.0	3.5	3.5	4.0	5.5	7.56	8.8				
	Төлөвлөлтийн түвшин, м	924.740	923.709	924.579	924.619 924.867	925.898	925.958 925.968			**926.038**			925.968 925.958	925.898	924.867	924.246			
Газрын өгөгдөл	Z-түвшин, м	924.755	924.740	924.705	924.666	924.624 924.606	924.553	924.514 924.501		**924.411**			924.349 924.340	924.314 924.304	924.272	924.246			
	Зай, м	13.94	13.3	11.35	10.06		7.56	5.5		3.5		3.5		5.5	7.56	8.8	13.18		

ПК 74+000.00

Шороон далан: 29.38 м²
Ухмал: 0.22 м²
Хөрс хуулалт: 8.24 м²
З шудуу: 0.78 м²
Хучилт /2А/: 16.99 м²
Өнгө АБ, h=30mm: 0.24 м²
Суурь АБ, h=40mm : 0.32 м²

Бут чул суурь, h=200mm: 1.72 м²
Зохист шир хай, h=300mm: 3.79 м²
Хөлд хамг ує, h=450mm: 6.38 м²
Далан дээд ує: 4.54 м²
Хөвөө З: 0.38 м²
Хөвөө Б: 0.38 м²

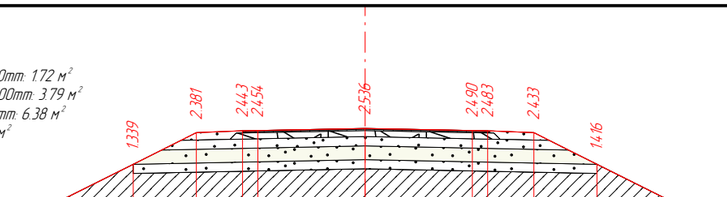

М 1:200

Тэслийн өгөгдөл	Налуу, ‰, урт, м	1.15	20.0	1.15	20.0	1.2	1.2	4.0	2.0	2.0	2.0	2.0	4.0	1.2	1.2				
		14.52	13.5	13.1	12.2	10.2	7.56	5.5	4.0	3.5	3.5	4.0	5.5	7.56	10.41				
	Төлөвлөлтийн түвшин, м	924.707	924.023	924.631	924.671	925.987	927.019	927.079 927.089		**927.159**			927.089 927.079	927.019	925.987	924.561			
Газрын өгөгдөл	Z-түвшин, м	924.707	924.698	924.687	924.671	924.649	924.640	924.638	924.635 924.634		924.630	**924.623**		924.599 924.596	924.586	924.572	924.558	924.561	
	Зай, м	15.95	14.52		13.1	12.2	10.2	7.56	6.51	5.5		3.5	1.09	3.5		5.5	7.56	9.56	10.41	13.4

ПК 74+100.00

Шороон далан: 22.01 м²
Ухмал: 0.22 м²
Хөрс хуулалт: 7.67 м²
З шудуу: 0.78 м²
Хучилт /2А/: 16.99 м²
Өнгө АБ, h=30mm: 0.24 м²
Суурь АБ, h=40mm : 0.32 м²

Бут чул суурь, h=200mm: 1.72 м²
Зохист шир хай, h=300mm: 3.79 м²
Хөлд хамг ує, h=450mm: 6.38 м²
Далан дээд ує: 4.54 м²
Хөвөө З: 0.38 м²
Хөвөө Б: 0.38 м²

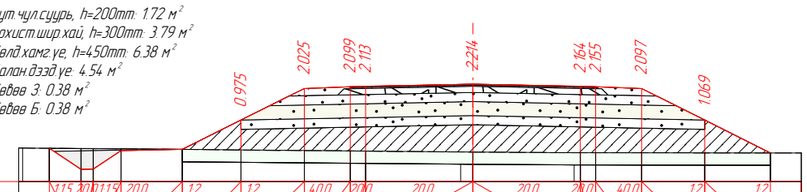

М 1:200

Тэслийн өгөгдөл	Налуу, ‰, урт, м	1.15	20.0	1.15	20.0	1.2	1.2	4.0	2.0	2.0	2.0	2.0	4.0	1.2	1.2				
		13.81	12.78	12.38	11.48	9.48	7.56	5.5	4.0	3.5	3.5	4.0	5.5	7.56	9.71				
	Төлөвлөлтийн түвшин, м	926.191	925.503	926.111	926.151	927.108	928.140	928.200 928.210		**928.280**			928.210 928.200	928.140	927.108	926.037			
Газрын өгөгдөл	Z-түвшин, м	926.199	926.191	926.181	926.169	926.151	926.134	926.115	926.101 926.097		**926.066**		926.046 926.045	926.043	926.040	926.037			
	Зай, м	14.69	13.81	12.38	11.48	9.48	7.56	5.5		3.5		3.3		5.5	7.56	9.71	24.21		

ПК 74+200.00

Шороон далан: 1.12 м²
Ухмал: 1.69 м²
Хөрс хуулалт: 6.05 м²
З шудуу: 0.78 м²
Хучилт /2А/: 16.99 м²
Өнгө АБ, h=30mm: 0.24 м²
Суурь АБ, h=40mm : 0.32 м²

Бут чул суурь, h=200mm: 1.72 м²
Зохист шир хай, h=300mm: 3.79 м²
Хөлд хамг ує, h=450mm: 6.38 м²
Далан дээд ує: 4.54 м²
Хөвөө З: 0.38 м²
Хөвөө Б: 0.38 м²

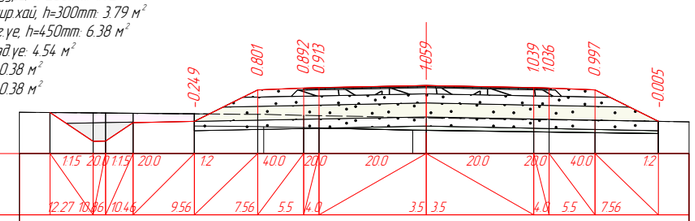

М 1:200

Тэслийн өгөгдөл	Налуу, ‰, урт, м	1.15	20.0	1.15	20.0	1.2	4.0	2.0	2.0	2.0	2.0	2.0	4.0	1.2					
		12.27	10.86	10.46	9.56	7.56	5.5	4.0	3.5	3.5	4.0	5.5	7.56						
	Төлөвлөлтийн түвшин, м	928.477	927.538	928.146	928.186	929.217	929.277 929.287			**929.357**			929.287 929.277	929.217	928.186				
Газрын өгөгдөл	Z-түвшин, м	928.477	928.464	928.453	928.435	928.416	928.385 928.373			928.304 **928.298**			928.248 928.241	928.220	928.191				
	Зай, м	14.85	12.27		10.46	9.56	7.56	5.31		3.5		3.5		5.5	7.56	11.39			

ПК 74+300.00

Шороон далан: 5.77 м²
Ухмал: 0.15 м²
Хөрс хуулалт: 6.32 м²
З шудуу: 0.78 м²
Хучилт /2А/: 16.99 м²
Өнгө АБ, h=30mm: 0.24 м²
Суурь АБ, h=40mm : 0.32 м²

Бут чул суурь, h=200mm: 1.72 м²
Зохист шир хай, h=300mm: 3.79 м²
Хөлд хамг ує, h=450mm: 6.38 м²
Далан дээд ує: 4.54 м²
Хөвөө З: 0.38 м²
Хөвөө Б: 0.38 м²

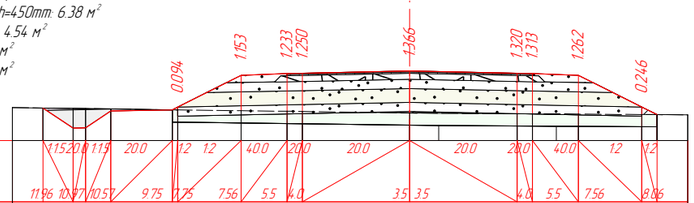

М 1:200

Тэслийн өгөгдөл	Налуу, ‰, урт, м	1.15	20.0	1.15	20.0	1.2	1.2	4.0	2.0	2.0	2.0	2.0	4.0	1.2	1.2				
		11.96	10.57	10.57	9.75	7.75	7.56	5.5	4.0	3.5	3.5	4.0	5.5	7.56	8.06				
	Төлөвлөлтийн түвшин, м	928.782	928.126	928.686	928.726	929.849	929.909 929.919			**929.989**			929.919 929.909	929.849	928.817 928.567				
Газрын өгөгдөл	Z-түвшин, м	928.782	928.769	928.752	928.726	928.696	928.676 928.669			**928.622**	928.610		928.598 928.596	928.592	928.587	928.571 928.567			
	Зай, м	14.02	11.96	10.57	9.75		7.56	5.5		3.5	0.95	3.5		4.78	5.5	7.56		14.43	

ПК 74+400.00

Ухмал: 20.26 м²
Хөрс хуулалт: 10.60 м²
Б шудуу: 0.77 м²
З шудуу: 0.77 м²
Хучилт /2А/: 16.99 м²
Өнгө АБ, h=30mm: 0.24 м²
Суурь АБ, h=40mm : 0.32 м²

Бут чул суурь, h=200mm: 1.72 м²
Зохист шир хай, h=300mm: 3.79 м²
Хөлд хамг ує, h=450mm: 6.38 м²
Далан дээд ує: 4.54 м²
Хөвөө З: 0.38 м²
Хөвөө Б: 0.38 м²

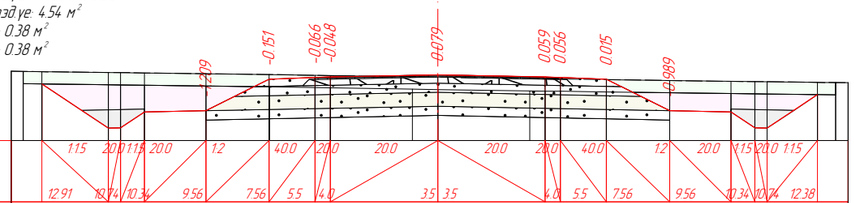

М 1:200

Тэслийн өгөгдөл	Налуу, ‰, урт, м	1.15	20.0	1.15	20.0	1.2	4.0	2.0	2.0	2.0	2.0	2.0	4.0	1.2	20.0	1.15	20.0	1.15	
		12.91	10.74	10.34	9.56	7.56	5.5	4.0	3.5	3.5	4.0	5.5	7.56	9.56	10.34	10.74	12.38		
	Төлөвлөлтийн түвшин, м	929.827	928.383	928.910	928.950	929.981	930.041 930.051			**930.121**			930.051 930.041	929.981	928.950	928.910	928.391	929.477	
Газрын өгөгдөл	Z-түвшин, м	930.227	930.199	930.184	930.158	930.132	930.107 930.099			930.055	**930.043**		929.998 929.992 929.985	929.966	929.939	929.914	929.904	929.877	
	Зай, м	14.41	12.91		10.34	9.56	7.56	5.48		3.5	0.83	3.0		5.5	7.56	9.56	10.34	12.38	16.0

ПК 74+500.00

Өөрчлөлт №			Захиалагч:	Захиалагч:	Зураг төслийн байгууллага:	Зөвлөх инженер	У. ПҮРЭВЖАВ	Гүүр хоолойн инженер	М. МӨНХ-ОРГИЛ	СЭЛЭНГЭ АЙМГИЙН БАРУУНБҮРЭН-ОРХОНТУУЛ-ЦЭЭЛ ЧИГЛЭЛИЙН ХАТУУ ХУЧИЛТТАЙ АВТО ЗАМЫН АЖЛЫН ЗҮРАГ [ПК50+000-ПК107+588]	Хөндлөн огтлол	Масштаб	Шифр	Хуудасны №
Огноо			БАРИЛГА, ХОТ БАЙГУУЛАЛТЫН ЯАМ	ЗАМ, ТЭЭВРИЙН ХӨГЖЛИЙН ЯАМ	"АВАРГА ЗАМ" ХХК	Төслийн инженер	С. БАТСҮХ	Замын инженер	П. ЭНХБАЯР		74+000.000	1:200	AVZ/BOT/03-2022	137
Тайлбар						Шалгасан инженер	Г. ЧИНТӨГС	Геодезийн инженер	Э. БАТБОЛД				

Шороон далан: 23.81 м²
Ухмал: 1.26 м²
Хөрс хуулалт: 8.14 м²
Б шуудуу: 0.78 м²
З шуудуу: 0.78 м²
Хучилт /2А/: 18.00 м²
Өнгө АБ, h=30mm: 0.24 м²
Суурь АБ, h=40mm : 0.32 м²

Бут чул суурь, h=200mm: 1.72 м²
Зохист шир хай, h=300mm: 4.08 м²
Хөлд хамгаө уе, h=450mm: 6.82 м²
Далан дээд уе: 4.82 м²
Хөвөө З: 0.49 м²
Хөвөө Б: 0.49 м²

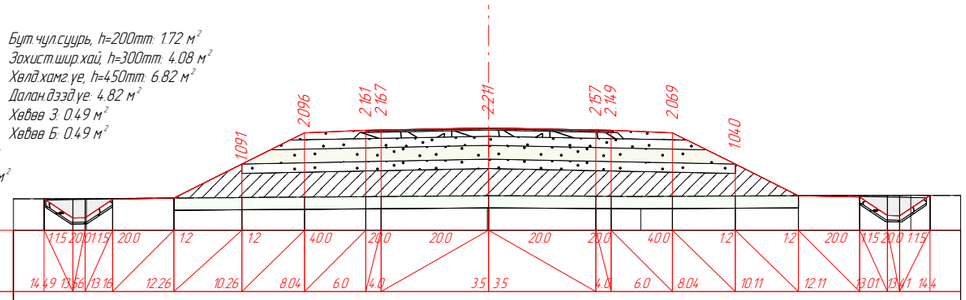

М 1:200

| | | |

Шороон далан: 9.67 м²
Ухмал: 0.41 м²
Хөрс хуулалт: 6.67 м²
З шудуу: 0.78 м²
Хучилт /2А/: 17.06 м²
Өнгө АБ, h=30mm: 0.24 м²
Суурь АБ, h=40mm : 0.32 м²

Бут чул суурь, h=200mm: 1.72 м²
Зохист шир.хай, h=300mm: 3.81 м²
Хөлд.хамг.үе, h=450mm: 6.41 м²
Далан дээд үе: 4.56 м²
Хөвөө З: 0.42 м²
Хөвөө Б: 0.38 м²

М 1:200

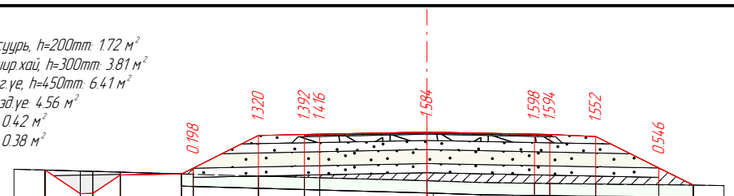

Таслийн өгөгдөл	Налуу, ‰, урт, м	1.15	20.0	11.5	20.0	1.2	1.2	20.0	20.0	20.0	20.0	20.0	40.0	1.2	1.2			
		12.46	9.3	10.9	10.0	8.0	7.63	5.5	4.0	3.5	3.5	4.0	5.5	7.56	8.68			
	Төлөвлөлтийн түвшин, м	928.176	927.403	928.011	928.051	929.301	929.331 929.341			929.411		929.341 929.331		929.271	928.240	927.680		
Газрын өгөгдөл	Z-түвшин, м	928.176	928.143	928.107	928.051	927.981	927.939 927.925			927.827		927.772	927.751	927.743 927.737	927.719	927.694	927.680	
	Зай, м	15.45	12.46	10.9	10.0	7.63	5.5			3.5		1.75	2.79	3.5	5.5	7.56	8.68	16.87

ПК 75+141.54

Шороон далан: 11.92 м²
Ухмал: 0.12 м²
Хөрс хуулалт: 6.92 м²
З шудуу: 0.75 м²
Хучилт /2А/: 17.01 м²
Өнгө АБ, h=30mm: 0.24 м²
Суурь АБ, h=40mm : 0.32 м²

Бут чул суурь, h=200mm: 1.72 м²
Зохист шир.хай, h=300mm: 3.80 м²
Хөлд.хамг.үе, h=450mm: 6.39 м²
Далан дээд үе: 4.54 м²
Хөвөө З: 0.42 м²
Хөвөө Б: 0.38 м²

М 1:200

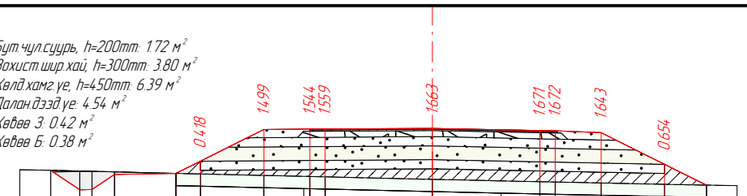

Таслийн өгөгдөл	Налуу, ‰, урт, м	1.15	20.0	11.5	20.0	1.2	1.2	6.2	6.2	6.2	20.0	20.0	40.0	1.2	1.2			
		12.45	9.5	11.1	10.36	8.36	7.57	5.5	4.0	3.5	3.5	4.0	5.5	7.56	8.93			
	Төлөвлөлтийн түвшин, м	927.990	927.356	927.854	927.894	928.294	929.326	929.336 929.339		929.360		929.290 929.280		929.220	928.189	927.507		
Газрын өгөгдөл	Z-түвшин, м	927.990	927.968	927.941	927.894	927.875	927.827	927.796	927.780	927.698		927.645	927.619 927.609		927.577	927.535	927.509	
	Зай, м	16.1	12.45	11.1	10.36	8.36	7.57	5.5		3.5		2.24	3.5		5.5	7.56	8.79	16.55

ПК 75+160.00

Шороон далан: 11.22 м²
Ухмал: 0.23 м²
Хөрс хуулалт: 6.83 м²
З шудуу: 0.78 м²
Хучилт /2А/: 16.96 м²
Өнгө АБ, h=30mm: 0.24 м²
Суурь АБ, h=40mm : 0.32 м²

Бут чул суурь, h=200mm: 1.72 м²
Зохист шир.хай, h=300mm: 3.79 м²
Хөлд.хамг.үе, h=450mm: 6.37 м²
Далан дээд үе: 4.52 м²
Хөвөө З: 0.42 м²
Хөвөө Б: 0.38 м²

М 1:200

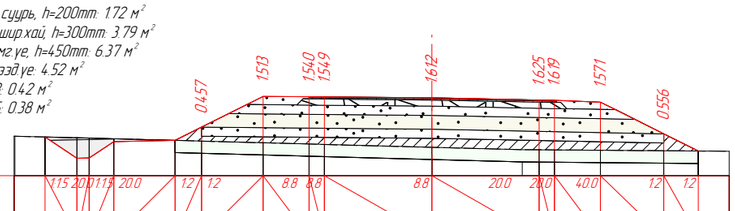

Таслийн өгөгдөл	Налуу, ‰, урт, м	1.15	20.0	11.5	20.0	1.2	1.2	8.8	8.8	8.8	20.0	20.0	40.0	1.2	1.2			
		12.62	11.57	11.17	10.37	8.37	7.5	5.5	4.0	3.5	3.5	4.0	5.5	7.56	8.69			
	Төлөвлөлтийн түвшин, м	928.032	927.336	927.878	927.918	928.352	929.354	929.341 929.336		929.305		929.235 929.225		929.165	928.134	927.569		
Газрын өгөгдөл	Z-түвшин, м	928.058 928.032	928.004	927.972	927.918	927.895	927.841	927.801 927.787		927.693		927.614 927.610 927.606		927.594	927.578	927.569		
	Зай, м	13.6	12.62	11.17	10.37	8.37	7.5	5.5		3.5		2.95		5.5	7.56	8.69	15.15	

ПК 75+180.00

Шороон далан: 10.75 м²
Ухмал: 0.38 м²
Хөрс хуулалт: 6.86 м²
З шудуу: 0.78 м²
Хучилт /2А/: 16.94 м²
Өнгө АБ, h=30mm: 0.24 м²
Суурь АБ, h=40mm : 0.32 м²

Бут чул суурь, h=200mm: 1.72 м²
Зохист шир.хай, h=300mm: 3.79 м²
Хөлд.хамг.үе, h=450mm: 6.36 м²
Далан дээд үе: 4.51 м²
Хөвөө З: 0.42 м²
Хөвөө Б: 0.39 м²

М 1:200

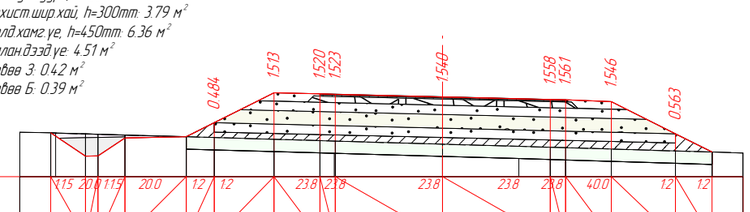

Таслийн өгөгдөл	Налуу, ‰, урт, м	1.15	20.0	11.5	20.0	1.2	1.2	23.8	23.8	23.8	23.8	23.8	40.0	1.2	1.2			
		12.78	11.64	11.24	10.36	8.36	7.45	5.5	4.0	3.5	3.51	4.01	5.5	7.59	8.79			
	Төлөвлөлтийн түвшин, м	928.076	927.316	927.910	927.950	928.408	929.382	929.346 929.334		929.250		929.167 929.155		929.095	928.049	927.451		
Газрын өгөгдөл	Z-түвшин, м	928.076	928.044	928.008	927.950	927.924	927.868	927.825 927.812		927.710		927.639	927.609 927.594		927.549	927.486	927.451	
	Зай, м	4.76.1	12.62	11.24	10.36	8.36	7.45	5.5		3.5		2.48	3.51		5.5	7.59	8.79	11.24

ПК 75+200.00

Шороон далан: 9.85 м²
Ухмал: 0.39 м²
Хөрс хуулалт: 6.79 м²
З шудуу: 0.78 м²
Хучилт /2А/: 17.02 м²
Өнгө АБ, h=30mm: 0.24 м²
Суурь АБ, h=40mm : 0.32 м²

Бут чул суурь, h=200mm: 1.73 м²
Зохист шир.хай, h=300mm: 3.81 м²
Хөлд.хамг.үе, h=450mm: 6.39 м²
Далан дээд үе: 4.53 м²
Хөвөө З: 0.41 м²
Хөвөө Б: 0.40 м²

М 1:200

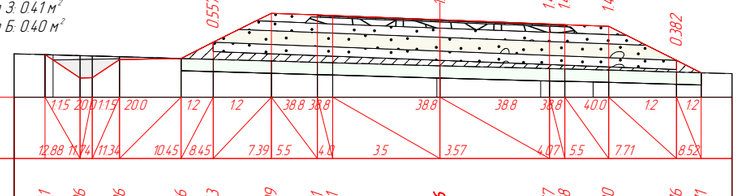

Таслийн өгөгдөл	Налуу, ‰, урт, м	1.15	20.0	11.5	20.0	1.2	1.2	38.8	38.8	38.8	38.8	38.8	40.0	1.2	1.2			
		12.88	11.74	11.34	10.45	8.45	7.39	5.5	4.0	3.5	3.57	4.07	5.5	7.71	8.52			
	Төлөвлөлтийн түвшин, м	928.061	927.296	927.896	927.936	928.463	929.409	929.351 929.331		929.196		929.057 929.038		928.980	927.876	927.471		
Газрын өгөгдөл	Z-түвшин, м	928.061	928.030	927.993	927.936	927.906	927.852	927.810 927.795		927.696		927.607	927.590	927.571 927.557		927.494	927.471	
	Зай, м	35.62	12.61	11.34	10.45	8.45	7.39	5.5		3.5		3.29		4.99	7.71	8.52	18.4.1	

ПК 75+220.00

Шороон далан: 7.95 м²
Ухмал: 0.69 м²
Хөрс хуулалт: 6.60 м²
З шудуу: 0.78 м²
Хучилт /2А/: 17.06 м²
Өнгө АБ, h=30mm: 0.25 м²
Суурь АБ, h=40mm : 0.33 м²

Бут чул суурь, h=200mm: 1.76 м²
Зохист шир.хай, h=300mm: 3.81 м²
Хөлд.хамг.үе, h=450mm: 6.39 м²
Далан дээд үе: 4.53 м²
Хөвөө З: 0.41 м²
Хөвөө Б: 0.37 м²

М 1:200

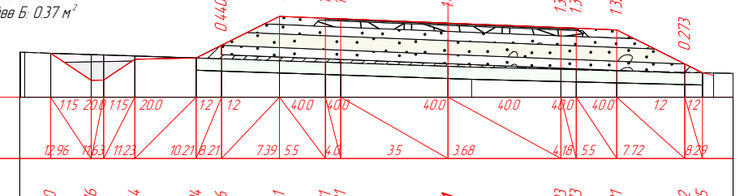

Таслийн өгөгдөл	Налуу, ‰, урт, м	1.15	20.0	11.5	20.0	1.2	1.2	40.0	40.0	40.0	40.0	40.0	40.0	1.2	1.2			
		12.96	11.63	11.23	10.21	8.21	7.39	5.5	4.0	3.5	3.68	4.18	5.5	7.72	8.29			
	Төлөвлөлтийн түвшин, м	928.160	927.276	927.964	928.004	928.416	929.361	929.301 929.281		929.141		928.993 928.973		928.921	927.812 927.525			
Газрын өгөгдөл	Z-түвшин, м	928.192 928.160	928.116	928.070	928.004	927.977	927.915	927.865 927.849		927.734	927.708		927.637 927.625		927.593	927.539 927.525		
	Зай, м	13.8	12.96	11.23	10.21	8.21	7.39	5.5		3.5	0.76	3.68		5.5	7.72		18.68	

ПК 75+240.00

Өөрчлөлт №			Захиалагч:	Захиалагч:	Зураг төслийн байгууллага:	Зөвлөх инженер	У. ПҮРЭВЖАВ	Гүүр хоолойн инженер	М. МӨНХ-ОРГИЛ	СЭЛЭНГЭ АЙМГИЙН БАРУУНБҮРЭН-ОРХОНТУУЛ-ЦЭЭЛ ЧИГЛЭЛИЙН ХАТУУ ХУЧИЛТТАЙ АВТО ЗАМЫН АЖЛЫН ЗУРАГ [ПК50+000-ПК107+588]	Хөндлөн огтлол	Масштаб	Шифр	Хуудасны №
Огноо			БАРИЛГА, ХОТ БАЙГУУЛАЛТЫН ЯАМ	ЗАМ, ТЭЭВРИЙН ХӨГЖЛИЙН ЯАМ	"АВАРГА ЗАМ" ХХК	Төслийн инженер	С. БАТСҮХ	Замын инженер	П. ЭНХБАЯР		75+141.536	1:200	AVZ/BOT/03-2022	139
Тайлбар						Шалгасан инженер	Г. ЧИНТӨГС	Геодезийн инженер	Э. БАТБОЛД					

Шороон далан: 8.62 м²
Ухмал: 0.43 м²
Хөрс хуулалт: 6.69 м²
З шудуу: 0.78 м²
Хучилт /2А/: 17.09 м²
Өнгө АБ, h=30mm: 0.25 м²
Суурь АБ, h=40mm : 0.33 м²

Бут чул суурь, h=200mm: 1.78 м²
Зохист шир.хай, h=300mm: 3.81 м²
Хөлд.хамг.уе, h=450mm: 6.39 м²
Далан дээд уе: 4.53 м²
Хөвөө З: 0.41 м²
Хөвөө Б: 0.34 м²

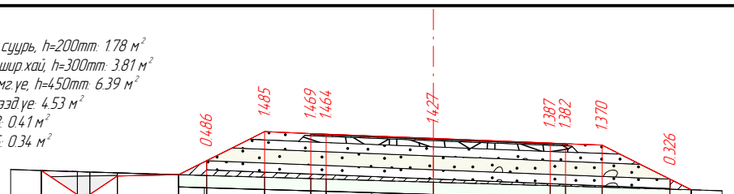

М 1:200

| | | |

Шороон далан: 15.15 м²
Ухмал: 0.39 м²
Хөрс хуулалт: 7.23 м²
З шудуу: 0.78 м²
Хучилт /2А/: 17.11 м²
Өнгө АБ, h=30mm: 0.25 м²
Суурь АБ, h=40mm : 0.33 м²

Бут чул суурь, h=200mm: 1.79 м²
Захист шир.хай, h=300mm: 3.81 м²
Хөлд.хамг.үе, h=450mm: 6.39 м²
Далан дээд үе: 4.53 м²
Хөвөө З: 0.41 м²
Хөвөө Б: 0.32 м²

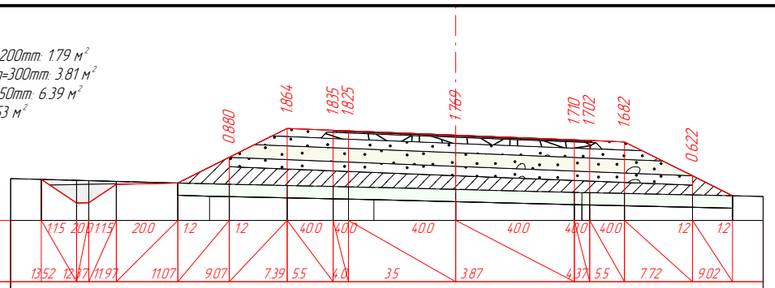

М 1:200

Таслийн өгөгдөл	Налуу, ‰, урт, м	1.15	2.00	1.15	2.00	1.2	1.2	4.00	4.00	4.00	4.00	4.00	4.00	1.2	1.2									
		13.52	12.37	11.97	11.07	9.07	7.39	5.5	4.0	3.5	3.87	4.37	5.5	7.72	9.02									
	Төлөвлөлтийн түвшин, м	927.393	926.627	927.235	927.275	928.114	929.059	928.999	928.979	**928.839**	928.684	928.664	928.619	927.510	926.859									
Газрын өгөгдөл	Z-түвшин, м	927.393	927.363	927.328	927.275	927.248	927.235	927.195	927.164	927.154	927.136	**927.070**	926.974	926.962	926.937	926.888	926.859							
	Зай, м	14.75	13.52	11.97	11.07	9.07	8.03	7.39	5.5	3.5	2.67	3.87	5.5	7.72	9.02	2.14								

ПК 75+350.00

Шороон далан: 13.82 м²
Ухмал: 0.37 м²
Хөрс хуулалт: 7.12 м²
З шудуу: 0.78 м²
Хучилт /2А/: 17.09 м²
Өнгө АБ, h=30mm: 0.25 м²
Суурь АБ, h=40mm : 0.33 м²

Бут чул суурь, h=200mm: 1.78 м²
Захист шир.хай, h=300mm: 3.81 м²
Хөлд.хамг.үе, h=450mm: 6.39 м²
Далан дээд үе: 4.53 м²
Хөвөө З: 0.41 м²
Хөвөө Б: 0.34 м²

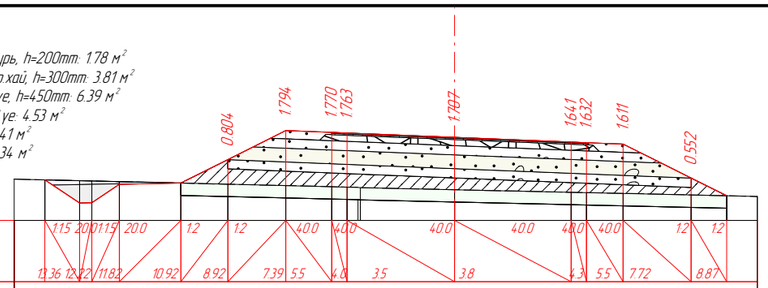

М 1:200

Таслийн өгөгдөл	Налуу, ‰, урт, м	1.15	2.00	1.15	2.00	1.2	1.2	4.00	4.00	4.00	4.00	4.00	4.00	1.2	1.2									
		13.36	12.22	11.82	10.92	8.92	7.39	5.5	4.0	3.5	3.8	4.3	5.5	7.72	8.87									
	Төлөвлөлтийн түвшин, м	927.426	926.671	927.279	927.319	928.087	929.031	928.971	928.951	**928.811**	928.659	928.639	928.591	927.482	926.904									
Газрын өгөгдөл	Z-түвшин, м	927.426	927.399	927.367	927.319	927.282	927.237	927.200	927.188	927.172	**927.104**	927.018	927.007	926.980	926.930	926.904								
	Зай, м	15.82	13.36	11.82	10.92	8.92	7.39	5.5		3.07	3.8		5.5	7.72	8.87	17.75								

ПК 75+360.00

Шороон далан: 9.65 м²
Ухмал: 0.60 м²
Хөрс хуулалт: 6.74 м²
З шудуу: 0.78 м²
Хучилт /2А/: 17.06 м²
Өнгө АБ, h=30mm: 0.25 м²
Суурь АБ, h=40mm : 0.33 м²

Бут чул суурь, h=200mm: 1.75 м²
Захист шир.хай, h=300mm: 3.81 м²
Хөлд.хамг.үе, h=450mm: 6.39 м²
Далан дээд үе: 4.53 м²
Хөвөө З: 0.41 м²
Хөвөө Б: 0.38 м²

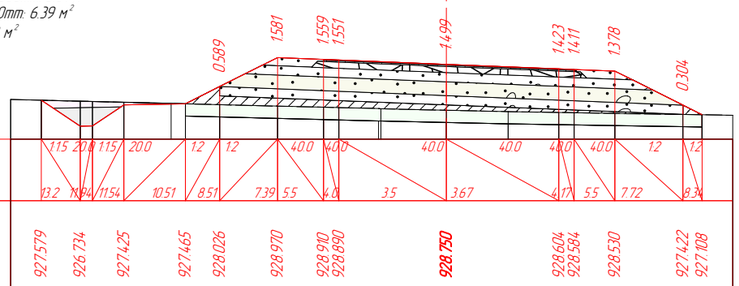

М 1:200

Таслийн өгөгдөл	Налуу, ‰, урт, м	1.15	2.00	1.15	2.00	1.2	1.2	4.00	4.00	4.00	4.00	4.00	4.00	1.2	1.2									
		13.2	11.94	11.54	10.51	8.51	7.39	5.5	4.0	3.5	3.67	4.17	5.5	7.72	8.34									
	Төлөвлөлтийн түвшин, м	927.579	926.734	927.425	927.465	928.026	928.970	928.910	928.890	**928.750**	928.604	928.584	928.530	927.422	927.108									
Газрын өгөгдөл	Z-түвшин, м	927.579	927.548	927.514	927.477	927.465	927.437	927.389	927.352	927.339	927.306	**927.252**	927.206	927.180	927.173	927.152	927.118	927.108						
	Зай, м	16.23	13.2	11.54	10.51		8.51	7.39	5.5		3.5	2.13	2.02	3.67		5.5	7.72	8.34	9.97					

ПК 75+380.00

Шороон далан: 8.10 м²
Ухмал: 0.48 м²
Хөрс хуулалт: 6.57 м²
З шудуу: 0.78 м²
Хучилт /2А/: 17.02 м²
Өнгө АБ, h=30mm: 0.24 м²
Суурь АБ, h=40mm : 0.32 м²

Бут чул суурь, h=200mm: 1.73 м²
Захист шир.хай, h=300mm: 3.80 м²
Хөлд.хамг.үе, h=450mm: 6.39 м²
Далан дээд үе: 4.53 м²
Хөвөө З: 0.41 м²
Хөвөө Б: 0.40 м²

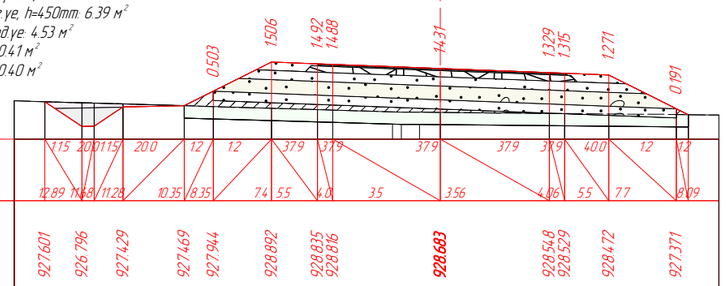

М 1:200

Таслийн өгөгдөл	Налуу, ‰, урт, м	1.15	2.00	1.15	2.00	1.2	1.2	3.79	3.79	3.79	3.79	3.79	4.00	1.2	1.2									
		12.89	11.89	11.28	10.35	8.35	7.4	5.5	4.0	3.5	3.56	4.06	5.5	7.7	8.09									
	Төлөвлөлтийн түвшин, м	927.601	926.796	927.429	927.469	927.944	928.892	928.835	928.816	**928.683**	928.548	928.529	928.472	927.371										
Газрын өгөгдөл	Z-түвшин, м	927.601	927.566	927.527	927.469	927.441	927.386	927.343	927.328	927.272	927.258	**927.252**	927.219	927.214	927.201	927.181								
	Зай, м	14.81	12.89	11.28	10.35	8.35	7.4	5.5		3.5		0.68	3.56		5.5	7.7		14.93						

ПК 75+400.00

Шороон далан: 6.74 м²
Ухмал: 0.14 м²
Хөрс хуулалт: 6.48 м²
З шудуу: 0.77 м²
Хучилт /2А/: 16.94 м²
Өнгө АБ, h=30mm: 0.24 м²
Суурь АБ, h=40mm : 0.32 м²

Бут чул суурь, h=200mm: 1.72 м²
Захист шир.хай, h=300mm: 3.79 м²
Хөлд.хамг.үе, h=450mm: 6.36 м²
Далан дээд үе: 4.51 м²
Хөвөө З: 0.42 м²
Хөвөө Б: 0.39 м²

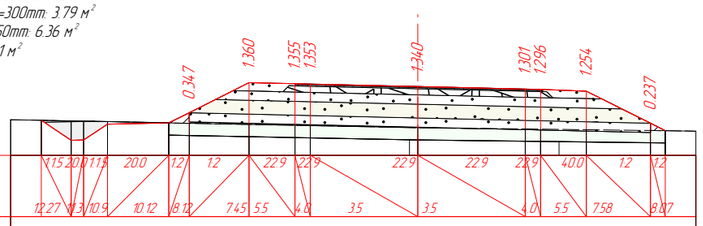

М 1:200

Таслийн өгөгдөл	Налуу, ‰, урт, м	1.15	2.00	1.15	2.00	1.2	1.2	2.29	2.29	2.29	2.29	2.29	4.00	1.2	1.2									
		12.27	11.3	10.9	10.12	8.12	7.45	5.5	4.0	3.5	3.5	4.0	5.5	7.58	8.87									
	Төлөвлөлтийн түвшин, м	927.508	926.859	927.387	927.427	927.761	928.736	928.702	928.690	**928.610**	928.530	928.518	928.458	927.416	927.173									
Газрын өгөгдөл	Z-түвшин, м	927.508	927.489	927.466	927.427	927.414	927.376	927.346	927.337	**927.270**	927.228	927.222	927.215	927.204	927.179	927.173								
	Зай, м	14.08	12.27	10.9	10.12	8.12	7.45	5.5		3.5		3.5	4.61	5.5	7.58		15.03							

ПК 75+420.00

Шороон далан: 3.00 м²
Ухмал: 0.51 м²
Хөрс хуулалт: 6.13 м²
З шудуу: 0.78 м²
Хучилт /2А/: 16.96 м²
Өнгө АБ, h=30mm: 0.24 м²
Суурь АБ, h=40mm : 0.32 м²

Бут чул суурь, h=200mm: 1.72 м²
Захист шир.хай, h=300mm: 3.79 м²
Хөлд.хамг.үе, h=450mm: 6.37 м²
Далан дээд үе: 4.52 м²
Хөвөө З: 0.42 м²
Хөвөө Б: 0.38 м²

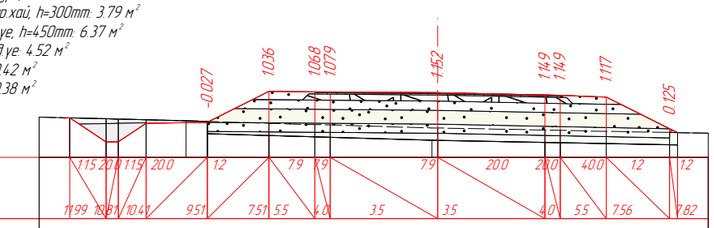

М 1:200

Таслийн өгөгдөл	Налуу, ‰, урт, м	1.15	2.00	1.15	2.00	1.2	1.2	7.9	7.9	7.9	7.9	7.9	2.00	2.00	4.00	1.2	1.2							
		11.99	10.81	10.41	9.51	7.51	5.5	4.0	3.5	3.5	4.0	5.5	7.56	8.82										
	Төлөвлөлтийн түвшин, м	927.712	926.921	927.529	927.569	928.573	928.562	928.558	**928.530**	928.460	928.450	928.390	927.359											
Газрын өгөгдөл	Z-түвшин, м	927.712	927.682	927.650	927.617	927.597	927.537	927.493	927.479	**927.378**	927.311	927.301	927.273	927.233										
	Зай, м	13.98	11.99	10.41	9.51	8.2	7.51	5.5		3.5		3.5		5.5	7.56		12.24							

ПК 75+440.00

Өөрчлөлт №			Захиалагч:	Захиалагч:	Зураг төслийн байгууллага:	Зөвлөх инженер	У. ПҮРЭВЖАВ	Гүүр хоолойн инженер	М. МӨНХ-ОРГИЛ	СЭЛЭНГЭ АЙМГИЙН БАРУУНБҮРЭН-ОРХОНТУУЛ-ЦЭЭЛ ЧИГЛЭЛИЙН ХАТУУ ХУЧИЛТТАЙ АВТО ЗАМЫН АЖЛЫН ЗУРАГ (ПК50+000-ПК107+588)	Хөндлөн огтлол	Масштаб	Шифр	Хуудасны №
Огноо			БАРИЛГА, ХОТ БАЙГУУЛАЛТЫН ЯАМ	ЗАМ, ТЭЭВРИЙН ХӨГЖЛИЙН ЯАМ	"АВАРГА ЗАМ" ХХК	Төслийн инженер	С. БАТСҮХ	Замын инженер	П. ЭНХБАЯР		75+350.000	1:200	AVZ/BOT/03-2022	141
Тайлбар						Шалгасан инженер	Г. ЧИНТӨГС	Геодезийн инженер	Э. БАТБОЛД					

Шороон далан: 2.55 м²
Ухмал: 1.10 м²
Хөрс хуулалт: 6.14 м²
З шудуу: 0.78 м²
Хучилт /2А/: 17.01 м²
Өнгө АБ, h=30mm: 0.24 м²
Суурь АБ, h=40mm : 0.32 м²

Бут.чул.суурь, h=200mm: 1.72 м²
Зохист.шир.хай, h=300mm: 3.80 м²
Хөлд.хамг.уе, h=450mm: 6.39 м²
Далан.дээд уе: 4.54 м²
Хөвөө З: 0.42 м²
Хөвөө Б: 0.38 м²

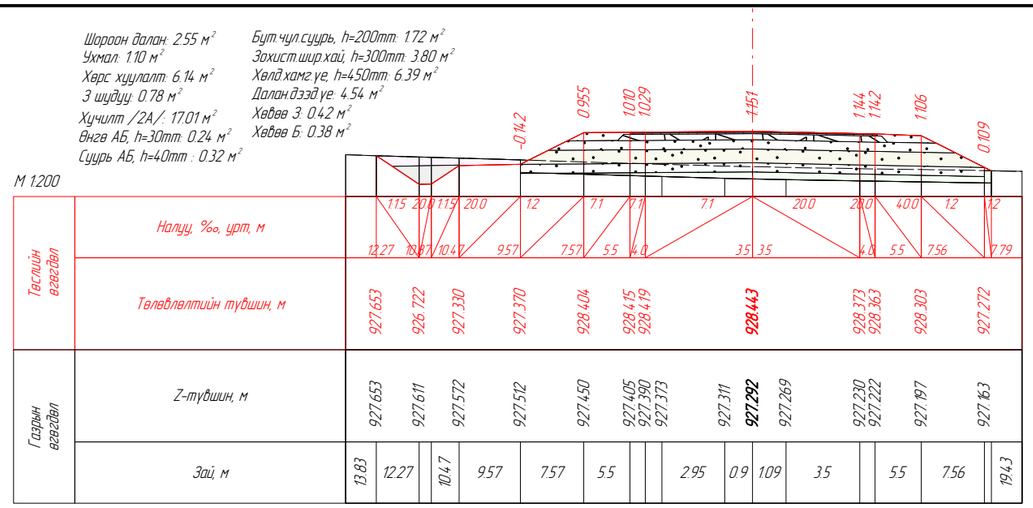

ПК 75+460.00

Шороон далан: 3.07 м²
Ухмал: 1.45 м²
Хөрс хуулалт: 6.23 м²
З шудуу: 0.78 м²
Хучилт /2А/: 17.06 м²
Өнгө АБ, h=30mm: 0.24 м²
Суурь АБ, h=40mm : 0.32 м²

Бут.чул.суурь, h=200mm: 1.72 м²
Зохист.шир.хай, h=300mm: 3.81 м²
Хөлд.хамг.уе, h=450mm: 6.41 м²
Далан.дээд уе: 4.56 м²
Хөвөө З: 0.42 м²
Хөвөө Б: 0.38 м²

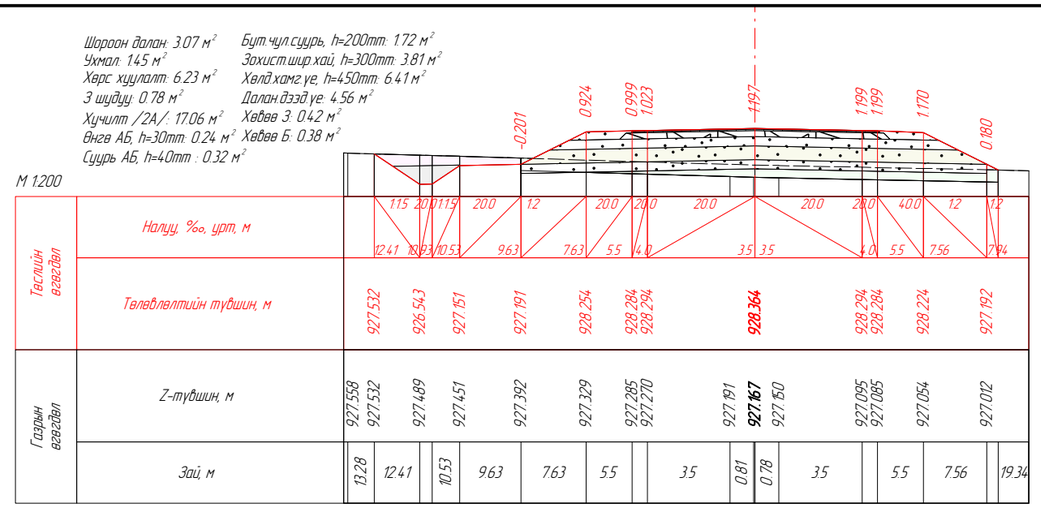

ПК 75+477.23

Шороон далан: 5.64 м²
Ухмал: 0.38 м²
Хөрс хуулалт: 6.33 м²
З шудуу: 0.78 м²
Хучилт /2А/: 16.99 м²
Өнгө АБ, h=30mm: 0.24 м²
Суурь АБ, h=40mm : 0.32 м²

Бут.чул.суурь, h=200mm: 1.72 м²
Зохист.шир.хай, h=300mm: 3.79 м²
Хөлд.хамг.уе, h=450mm: 6.38 м²
Далан.дээд уе: 4.54 м²
Хөвөө З: 0.38 м²
Хөвөө Б: 0.38 м²

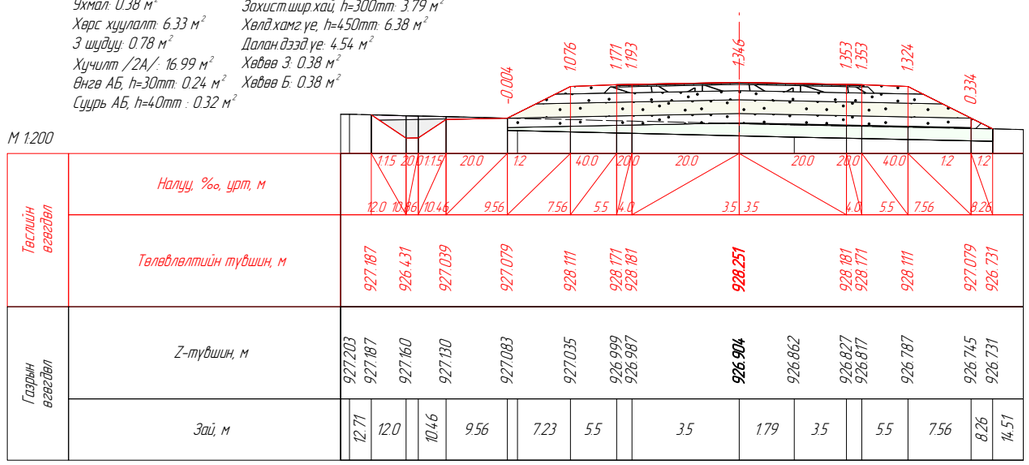

ПК 75+500.00

Чулуун далан: 9.45 м²
Ухмал: 0.27 м²
Хөрс хуулалт: 6.68 м²
З шудуу: 0.78 м²
Хучилт /2А/: 16.99 м²
Өнгө АБ, h=30mm: 0.24 м²
Суурь АБ, h=40mm : 0.32 м²

Бут.чул.суурь, h=200mm: 1.72 м²
Зохист.шир.хай, h=300mm: 3.79 м²
Хөлд.хамг.уе, h=450mm: 6.38 м²
Далан.дээд уе: 4.54 м²
Хөвөө З: 0.38 м²
Хөвөө Б: 0.38 м²

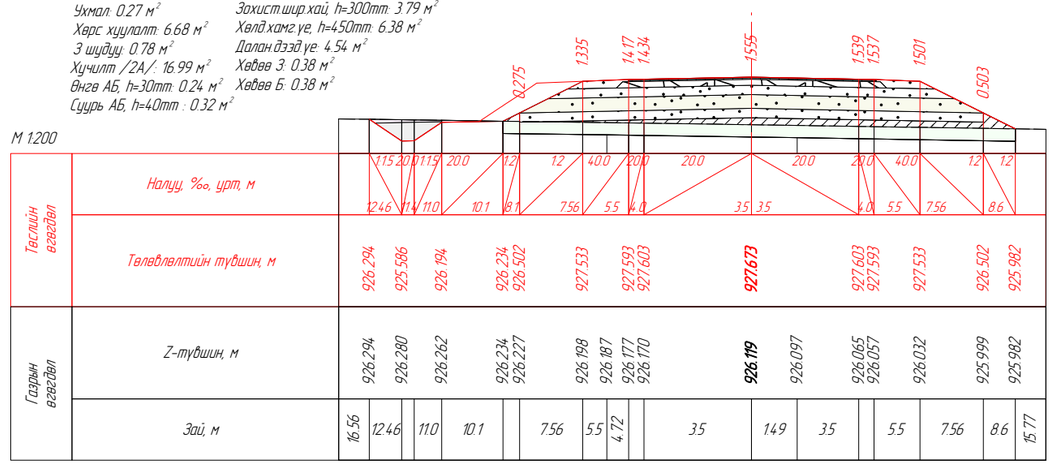

ПК 75+600.00

Чулуун далан: 8.52 м²
Ухмал: 0.25 м²
Хөрс хуулалт: 6.58 м²
З шудуу: 0.78 м²
Хучилт /2А/: 16.99 м²
Өнгө АБ, h=30mm: 0.24 м²
Суурь АБ, h=40mm : 0.32 м²

Бут.чул.суурь, h=200mm: 1.72 м²
Зохист.шир.хай, h=300mm: 3.79 м²
Хөлд.хамг.уе, h=450mm: 6.38 м²
Далан.дээд уе: 4.54 м²
Хөвөө З: 0.38 м²
Хөвөө Б: 0.38 м²

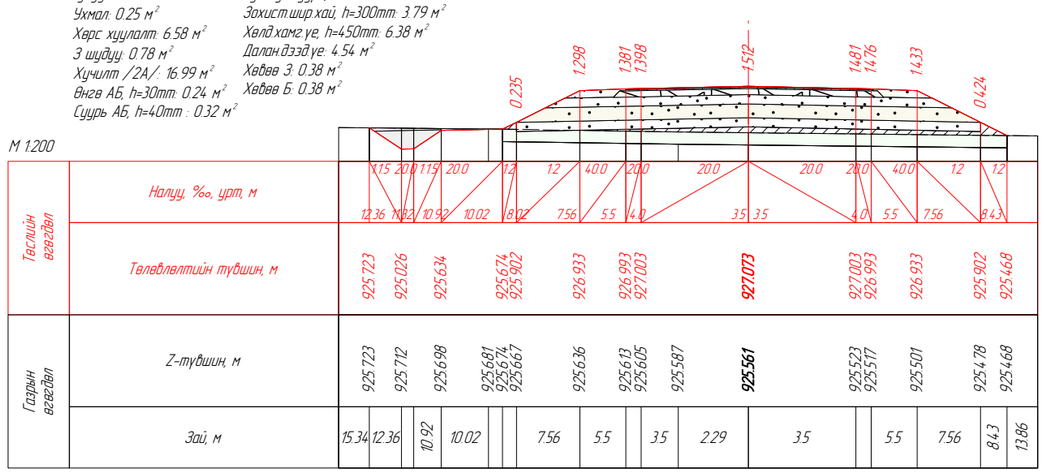

ПК 75+700.00

Чулуун далан: 9.39 м²
Ухмал: 0.70 м²
Хөрс хуулалт: 6.67 м²
З шудуу: 0.78 м²
Хучилт /2А/: 16.99 м²
Өнгө АБ, h=30mm: 0.24 м²
Суурь АБ, h=40mm : 0.32 м²

Бут.чул.суурь, h=200mm: 1.72 м²
Зохист.шир.хай, h=300mm: 3.79 м²
Хөлд.хамг.уе, h=450mm: 6.38 м²
Далан.дээд уе: 4.54 м²
Хөвөө З: 0.38 м²
Хөвөө Б: 0.38 м²

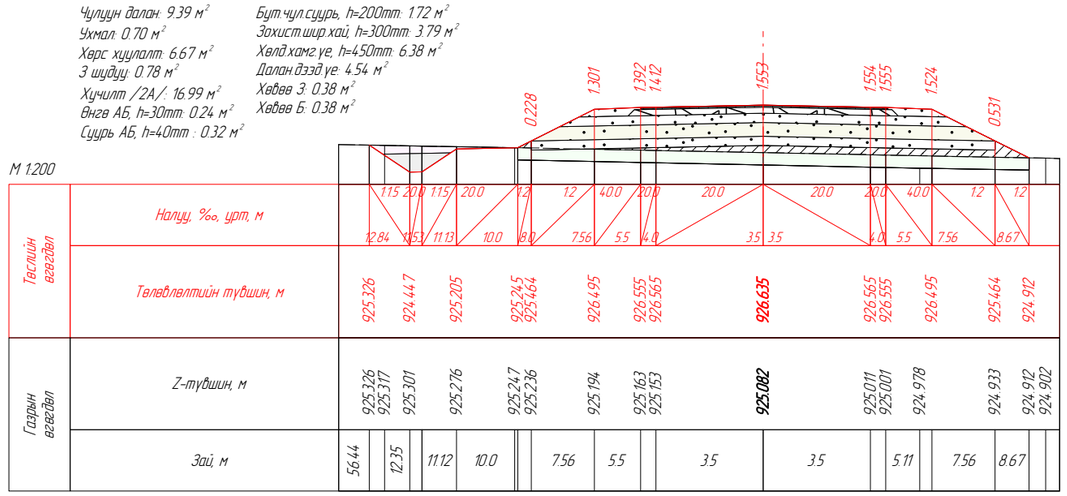

ПК 75+800.00

Өөрчлөлт №			Захиалагч:	Захиалагч:	Зураг төслийн байгууллага:	Зөвлөх инженер	У. ПҮРЭВЖАВ	Гүүр хоолойн инженер	М. МӨНХ-ОРГИЛ	СЭЛЭНГЭ АЙМГИЙН БАРУУНБҮРЭН-ОРХОНТУУЛ-ЦЭЭЛ ЧИГЛЭЛИЙН ХАТУУ ХУЧИЛТТАЙ АВТО ЗАМЫН АЖЛЫН ЗУРАГ (ПК50+000-ПК107+588)	Хөндлөн огтлол	Масштаб	Шифр	Хуудасны №
Огноо			БАРИЛГА, ХОТ БАЙГУУЛАЛТЫН ЯАМ	ЗАМ, ТЭЭВРИЙН ХӨГЖЛИЙН ЯАМ	"АВАРГА ЗАМ" ХХК	Төслийн инженер	С. БАТСҮХ	Замын инженер	П. ЭНХБАЯР		75+460.000	1:200	AVZ/BOT/03-2022	142
Тайлбар						Шалгасан инженер	Г. ЧИНТӨГС	Геодезийн инженер	Э. БАТБОЛД					

Шороон далан: 5.74 м²
Чулуун далан: 13.52 м²
Ухмал: 0.40 м²
Хөрс хуулалт: 7.44 м²
Б шуудуу: 0.78 м²
З шуудуу: 0.78 м²
Хучилт /2А/: 16.99 м²
Өнгө АБ, h=30mm: 0.24 м²

Суурь АБ, h=40mm : 0.32 м²
Бут чул суурь, h=200mm: 1.72 м²
Зохист шир хай, h=300mm: 3.79 м²
Хөлд хамг үе, h=450mm: 6.38 м²
Далан дээд үе: 4.54 м²
Хөвөө З: 0.38 м²
Хөвөө Б: 0.38 м²

М 1:200

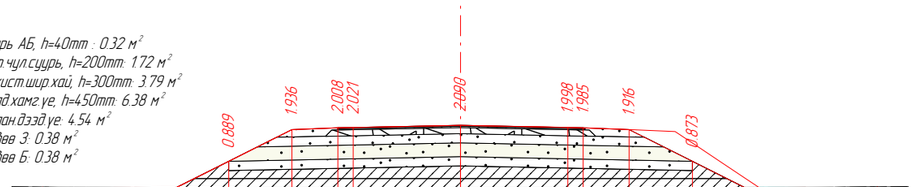

| | | |

Чулуун далан: 4.12 м²
Ухмал: 0.25 м²
Хөрс хуулалт: 6.19 м²
Б шуудуу: 0.78 м²
З шуудуу: 0.78 м²
Хучилт /2А/: 16.99 м²
Өнгө АБ, h=30mm: 0.24 м²

Суурь АБ, h=40mm : 0.32 м²
Бут чул суурь, h=200mm: 1.72 м²
Зохист шир хай, h=300mm: 3.79 м²
Хөлд хамг үе, h=450mm: 6.38 м²
Далан дээд үе: 4.54 м²
Хөвөө 3: 0.38 м²
Хөвөө Б: 0.38 м²

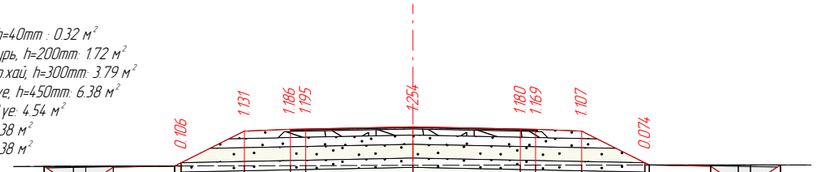

М 1:200

| | | |

Чулуун далан: 15.51 м²
Шороон далан: 9.07 м²
Ухмал: 0.23 м²
Хөрс хуулалт: 7.90 м²
З шуудуу: 0.78 м²
Хучилт /2А/: 16.99 м²
Өнгө АБ, h=30mm: 0.24 м²

Суурь АБ, h=40mm : 0.32 м²
Бут чул суурь, h=200mm: 1.72 м²
Зохист шир хай, h=300mm: 3.79 м²
Хөлд хамг үе, h=450mm: 6.38 м²
Далан дээд үе: 4.54 м²
Хөвөө З: 0.38 м²
Хөвөө Б: 0.38 м²

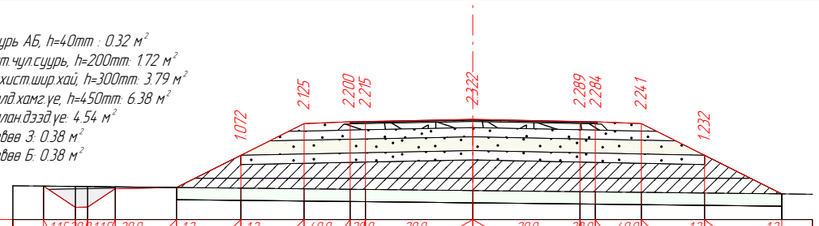

М 1:200

| | | |

Чулуун далан: 6.04 м²
Ухмал: 0.24 м²
Хярс хуулалт: 6.36 м²
З шуудуу: 0.78 м²
Хучилт /2А/: 16.99 м²
Өнгө АБ, h=30mm: 0.24 м²
Суурь АБ, h=40mm : 0.32 м²

Бут чул суурь, h=200mm: 1.72 м²
Зохист шир хай, h=300mm: 3.79 м²
Хөлд хамг үе, h=450mm: 6.38 м²
Далан дээд үе: 4.54 м²
Хөвөө З: 0.38 м²
Хөвөө Б: 0.38 м²

М 1:200

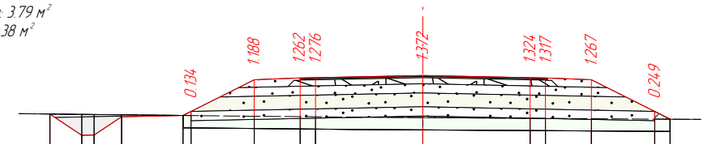

Төслийн өгөгдөл	Налуу, ‰, урт, м	1.15	20.0	11.5	20.0	12	12	40.0	20.0	20.0	20.0	20.0	40.0	12	12														
		12.17	11.73	10.73	9.83	7.83	7.56	5.5	4.0	3.5	3.5	4.0	5.5	7.56	8.07														
	Төлөвлөлтийн түвшин, м	934.359	933.663 933.671	934.271	934.311 934.443	935.474	935.534 935.544	**935.614**	935.544 935.534	935.474	934.443 934.191																		
Газрын өгөгдөл	Z-түвшин, м	934.359	934.348 934.343	934.333	934.311 934.308	934.286	934.272 934.268	**934.242**	934.220 934.217	934.207	934.194 934.191																		
	Зай, м		12.17	11.73	10.73	9.83	7.83	7.56	5.5	4.0	3.5	3.5	4.0	5.5	7.56	8.07													

ПК 77+000.00

Өөрчлөлт №			Захиалагч:	Захиалагч:	Зураг төслийн байгууллага:	Зөвлөх инженер	У. ПҮРЭВЖАВ	Гүүр хоолойн инженер	М. МӨНХ-ОРГИЛ	СЭЛЭНГЭ АЙМГИЙН БАРУУНБҮРЭН-ОРХОНТУУЛ-ЦЭЭЛ ЧИГЛЭЛИЙН ХАТУУ ХУЧИЛТТАЙ АВТО ЗАМЫН АЖЛЫН ЗУРАГ [ПК50+000-ПК107+588]	Хөндлөн огтлол	Масштаб	Шифр	Хуудасны №
Огноо			БАРИЛГА, ХОТ БАЙГУУЛАЛТЫН ЯАМ	ЗАМ, ТЭЭВРИЙН ХӨГЖЛИЙН ЯАМ	"АВАРГА ЗАМ" ХХК	Төслийн инженер	С. БАТСҮХ	Замын инженер	П. СҮНДЭРЪЯА		77+000.000	1:200	AVZ/BOT/03-2022	14.4(II)
Тайлбар						Шалгасан инженер	Г. ЧИНТӨГС	Геодезийн инженер	Э. БАТБОЛД					

Шороон далан: 7.29 м²
Чулуун далан: 15.05 м²
Ухмал: 0.08 м²
Хөрс хуулалт: 7.77 м²
З шуудуу: 0.77 м²
Хучилт /2А/: 16.99 м²
Өнгө АБ, h=30mm: 0.24 м²
Суурь АБ, h=40mm : 0.32 м²

Бут чул суурь, h=200mm: 1.72 м²
Зөөлөн шир хай, h=300mm: 3.79 м²
Хөлд хамгаг уе, h=450mm: 6.38 м²
Далан дээд уе: 4.54 м²
Хөвөө З: 0.38 м²
Хөвөө Б: 0.38 м²

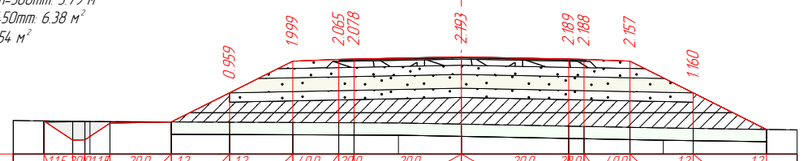

М 1:200

| | | |

Шороон далан: 8.34 м²
Чулуун далан: 14.77 м²
Ухмал: 0.41 м²
Хөрс хуулалт: 7.77 м²
Б шуудуу: 0.78 м²
З шуудуу: 0.78 м²
Хучилт /2А/: 16.97 м²
Өнгө АБ, h=30mm: 0.24 м²
Суурь АБ, h=40mm : 0.32 м²
Бут чул суурь, h=200mm: 1.72 м²
Зохист шир.хай, h=300mm: 3.79 м²
Хөлд.хамг.уе, h=450mm: 6.38 м²
Далан дээд уе: 4.52 м²
Хөвөө З: 0.42 м²
Хөвөө Б: 0.38 м²

М 1:200

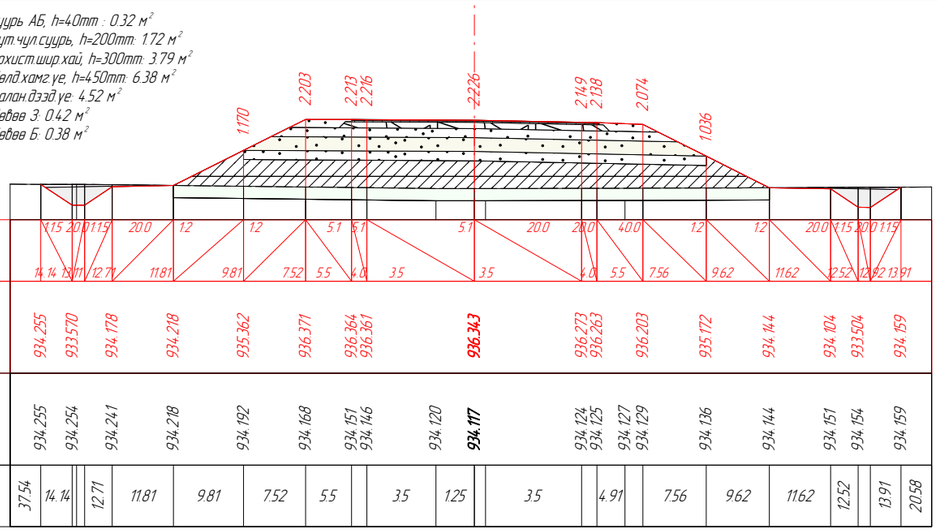

| | | |

Ухмал: 11.64 м²
Хөрс хуулалт: 10.20 м²
Б шуудуу: 0.78 м²
З шуудуу: 0.78 м²
Хучилт /2А/: 17.15 м²
Өнгө АБ, h=30mm: 0.26 м²
Суурь АБ, h=40mm : 0.34 м²

Бут чул суурь, h=200mm: 1.82 м²
Зохист шир хай, h=300mm: 3.81 м²
Хөлд хамг үе, h=450mm: 6.39 м²
Далан дээд үе: 4.53 м²
Хөвөө З: 0.41 м²
Хөвөө Б: 0.29 м²

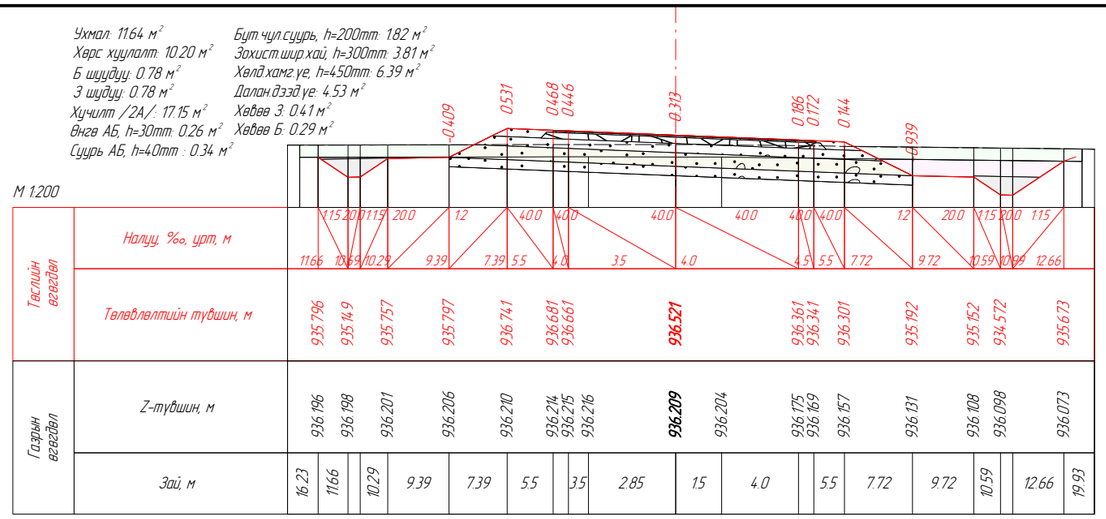

Ухмал: 13.63 м²
Хөрс хуулалт: 10.32 м²
Б шуудуу: 0.78 м²
З шуудуу: 0.78 м²
Хучилт /2А/: 17.32 м²
Өнгө АБ, h=30mm: 0.26 м²
Суурь АБ, h=40mm : 0.35 м²

Бут чул суурь, h=200mm: 1.85 м²
Зохист шир хай, h=300mm: 3.85 м²
Хөлд хамг үе, h=450mm: 6.45 м²
Далан дээд үе: 4.57 м²
Хөвөө З: 0.41 м²
Хөвөө Б: 0.29 м²

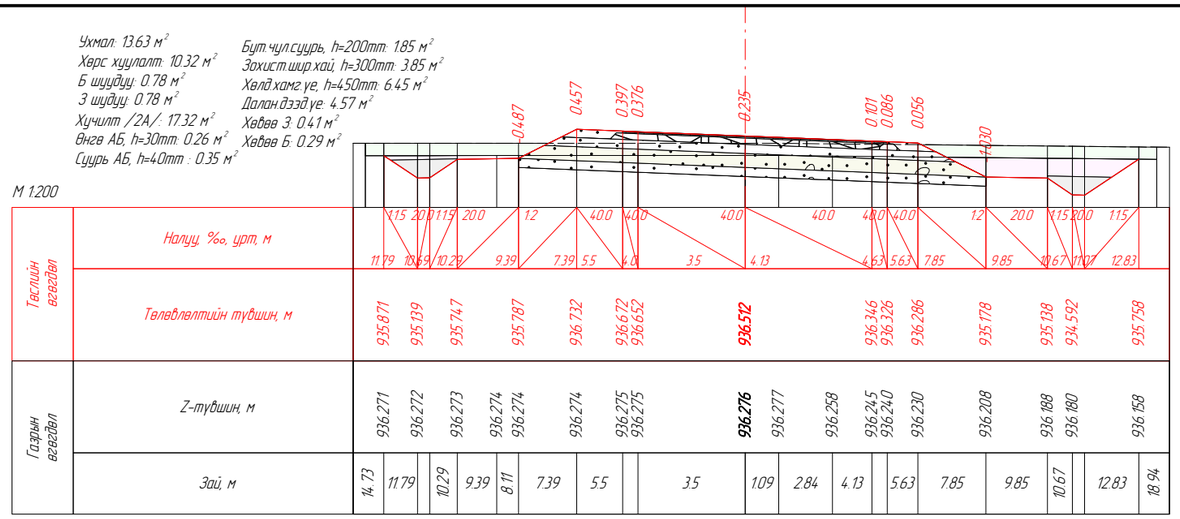

Ухмал: 10.44 м²
Хөрс хуулалт: 10.26 м²
Б шуудуу: 0.78 м²
З шуудуу: 0.78 м²
Хучилт /2А/: 17.45 м²
Өнгө АБ, h=30mm: 0.26 м²
Суурь АБ, h=40mm : 0.35 м²

Бут чул суурь, h=200mm: 1.87 м²
Зохист шир хай, h=300mm: 3.88 м²
Хөлд хамг үе, h=450mm: 6.49 м²
Далан дээд үе: 4.60 м²
Хөвөө З: 0.41 м²
Хөвөө Б: 0.29 м²

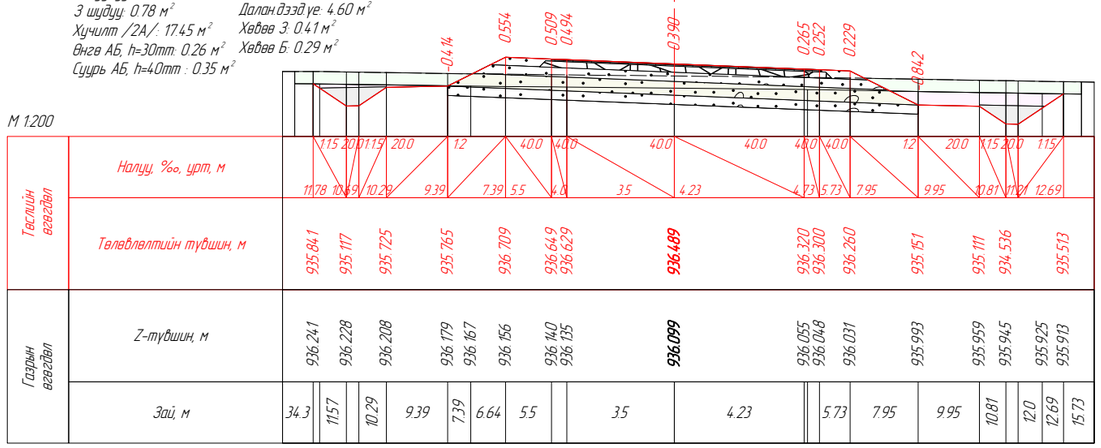

Чулуун далан: 0.00 м²
Ухмал: 8.93 м²
Хөрс хуулалт: 10.22 м²
Б шуудуу: 0.78 м²
З шуудуу: 0.78 м²
Хучилт /2А/: 17.53 м²
Өнгө АБ, h=30mm: 0.26 м²
Суурь АБ, h=40mm : 0.35 м²

Бут чул суурь, h=200mm: 1.88 м²
Зохист шир хай, h=300mm: 3.89 м²
Хөлд хамг үе, h=450mm: 6.52 м²
Далан дээд үе: 4.62 м²
Хөвөө З: 0.41 м²
Хөвөө Б: 0.29 м²

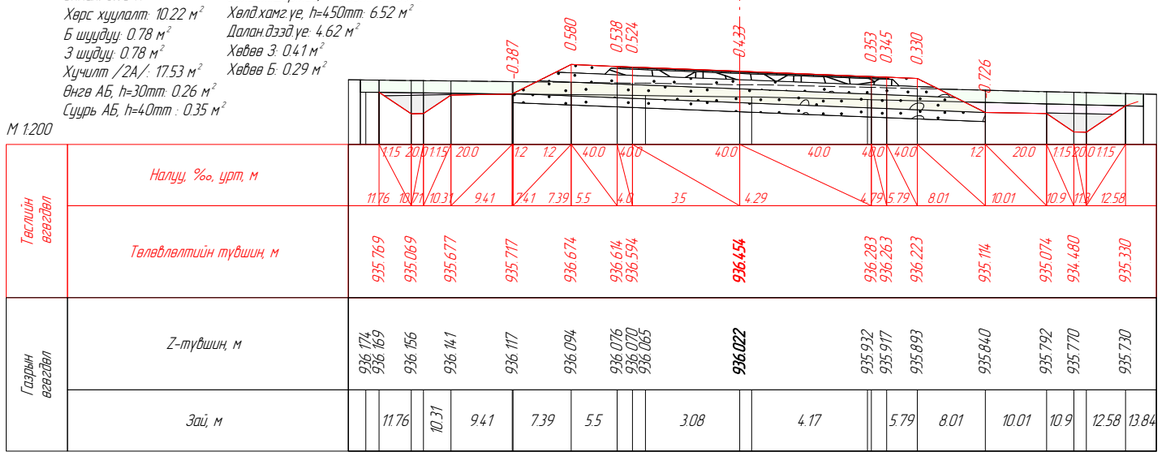

Чулуун далан: 0.02 м²
Ухмал: 6.48 м²
Хөрс хуулалт: 10.24 м²
Б шуудуу: 0.78 м²
З шуудуу: 0.78 м²
Хучилт /2А/: 17.54 м²
Өнгө АБ, h=30mm: 0.26 м²
Суурь АБ, h=40mm : 0.35 м²

Бут чул суурь, h=200mm: 1.88 м²
Зохист шир хай, h=300mm: 3.90 м²
Хөлд хамг үе, h=450mm: 6.53 м²
Далан дээд үе: 4.62 м²
Хөвөө З: 0.41 м²
Хөвөө Б: 0.29 м²

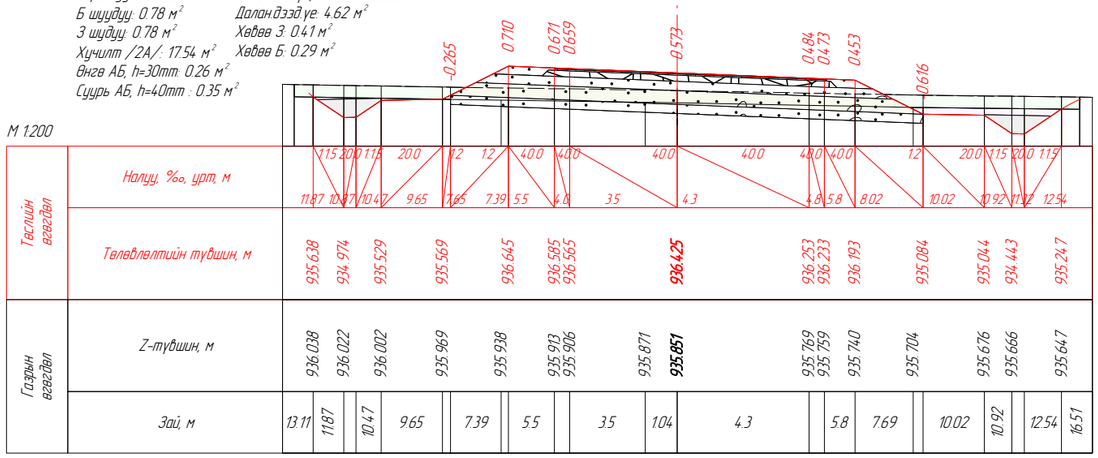

Ухмал: 8.38 м²
Хөрс хуулалт: 6.16 м²
Б шуудуу: 0.78 м²
З шуудуу: 0.78 м²
Хучилт /2А/: 17.54 м²
Өнгө АБ, h=30mm: 0.26 м²
Суурь АБ, h=40mm : 0.35 м²

Бут чул суурь, h=200mm: 1.88 м²
Зохист шир хай, h=300mm: 3.90 м²
Хөлд хамг үе, h=450mm: 6.52 м²
Далан дээд үе: 4.62 м²
Хөвөө З: 0.41 м²
Хөвөө Б: 0.29 м²

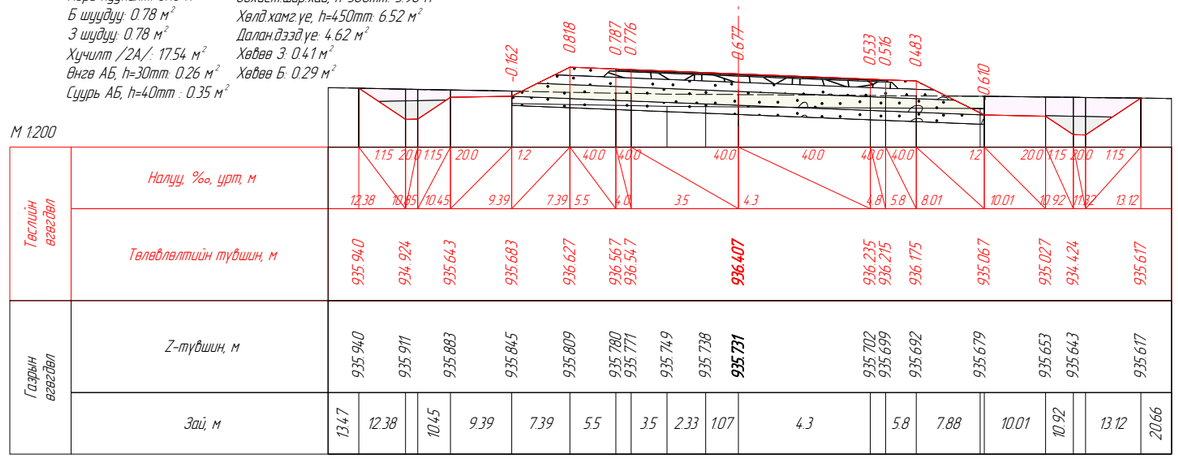

Өөрчлөлт №			Захиалагч:	Захиалагч:	Зураг төслийн байгууллага:	Зөвлөх инженер	У. ПҮРЭВЖАВ	Гүүр хоолойн инженер	М. МӨНХ-ОРГИЛ	СЭЛЭНГЭ АЙМГИЙН БАРУУНБҮРЭН-ОРХОНТУУЛ-ЦЭЭЛ ЧИГЛЭЛИЙН ХАТУУ ХУЧИЛТТАЙ АВТО ЗАМЫН АЖЛЫН ЗУРАГ (ПК50+000-ПК107+588)	Хөндлөн огтлол	Масштаб	Шифр	Хуудасны №
Огноо			БАРИЛГА, ХОТ БАЙГУУЛАЛТЫН ЯАМ	ЗАМ, ТЭЭВРИЙН ХӨГЖЛИЙН ЯАМ	"АВАРГА ЗАМ" ХХК	Төслийн инженер	С. БАТСҮХ	Замын инженер	П. ЭНХБАЯР		77+440.000	1:200	AVZ/BOT/03-2022	147
Тайлбар						Шалгасан инженер	Г. ЧИНТӨГС	Геодезийн инженер	Э. БАТБОЛД					

Шороон далан: 0.02 м²
Чулуун далан: 4.50 м²
Ухмал: 1.12 м²
Хөрс хуулалт: 6.48 м²
Б шуудуу: 0.78 м²
З шуудуу: 0.78 м²
Хучилт /2А/: 17.48 м²
Өнгө АБ, h=30mm: 0.26 м²
Суурь АБ, h=40mm : 0.35 м²
Бут чул суурь, h=200mm: 1.87 м²
Зохист шир хай, h=300mm: 3.88 м²
Хөлд хамг ує, h=450mm: 6.50 м²
Далан дээд ує: 4.61 м²
Хөвөө З: 0.41 м²
Хөвөө Б: 0.29 м²

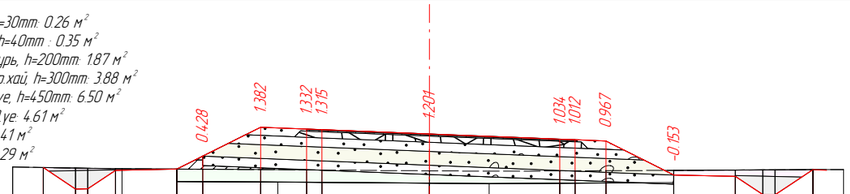

М 1:200

| | | |

Шороон далан: 23.77 м²
Чулуун далан: 16.06 м²
Ухмал: 0.05 м²
Хөрс хуулалт: 8.54 м²
Б шуудуу: 0.65 м²
Хучилт /2А/: 16.68 м²
Өнгө АБ, h=30mm: 0.24 м²
Суурь АБ, h=40mm : 0.32 м²
Бут.чул.суурь, h=200mm: 1.73 м²
Зохист.шир.хай, h=300mm: 3.75 м²
Хөлд.хамг.ус, h=450mm: 6.23 м²
Далан.дээд.ус: 4.40 м²
Хөвөө 3: 0.40 м²
Хөвөө Б: 0.41 м²

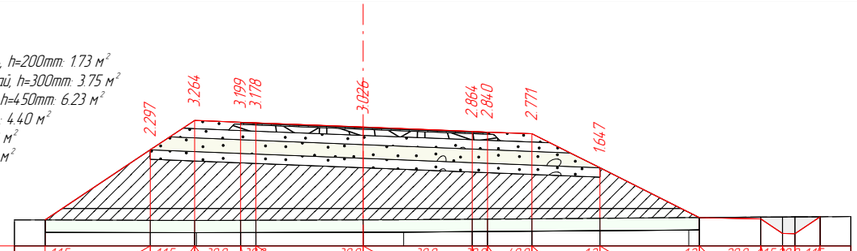

М 1:200

| | | |

Чулуун далан: 0.34 м²
Ухмал: 0.42 м²
Хөрс хуулалт: 10.08 м²
Б шуудуу: 0.64 м²
З шуудуу: 0.73 м²
Хучилт /2А/: 16.99 м²
Өнгө АБ, h=30mm: 0.24 м²
Суурь АБ, h=40mm : 0.32 м²

Бут чул суурь, h=200mm: 1.72 м²
Зохист шир хай, h=300mm: 3.79 м²
Хөлд хамгаг ус, h=450mm: 6.38 м²
Далан дээд ус: 4.54 м²
Хөвөө З: 0.38 м²
Хөвөө Б: 0.38 м²

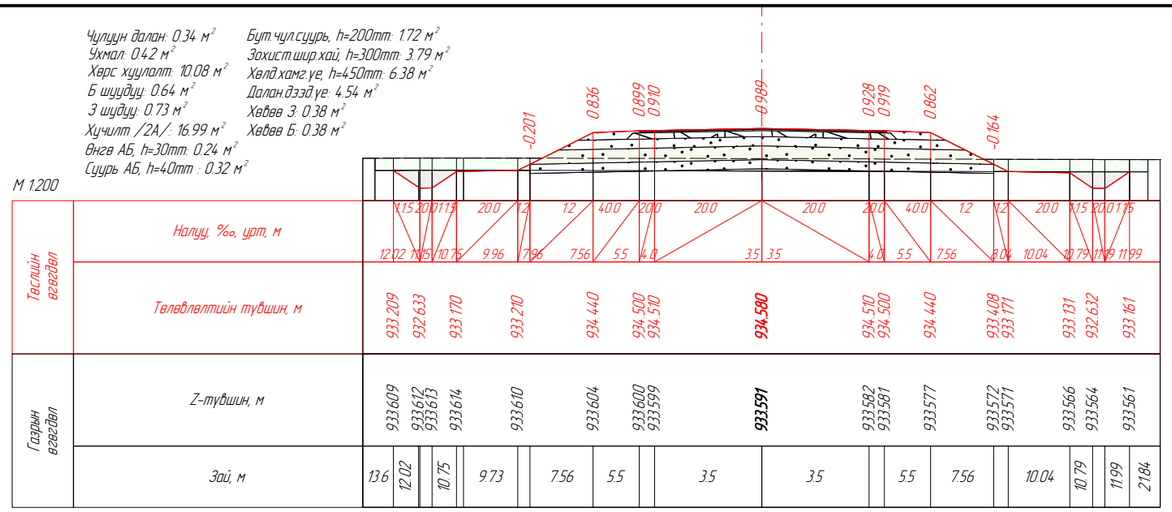

Чулуун далан: 1.97 м²
Ухмал: 1.05 м²
Хөрс хуулалт: 6.29 м²
Б шуудуу: 0.78 м²
З шуудуу: 0.69 м²
Хучилт /2А/: 16.99 м²
Өнгө АБ, h=30mm: 0.24 м²
Суурь АБ, h=40mm : 0.32 м²

Бут чул суурь, h=200mm: 1.72 м²
Зохист шир хай, h=300mm: 3.79 м²
Хөлд хамгаг ус, h=450mm: 6.38 м²
Далан дээд ус: 4.54 м²
Хөвөө З: 0.38 м²
Хөвөө Б: 0.38 м²

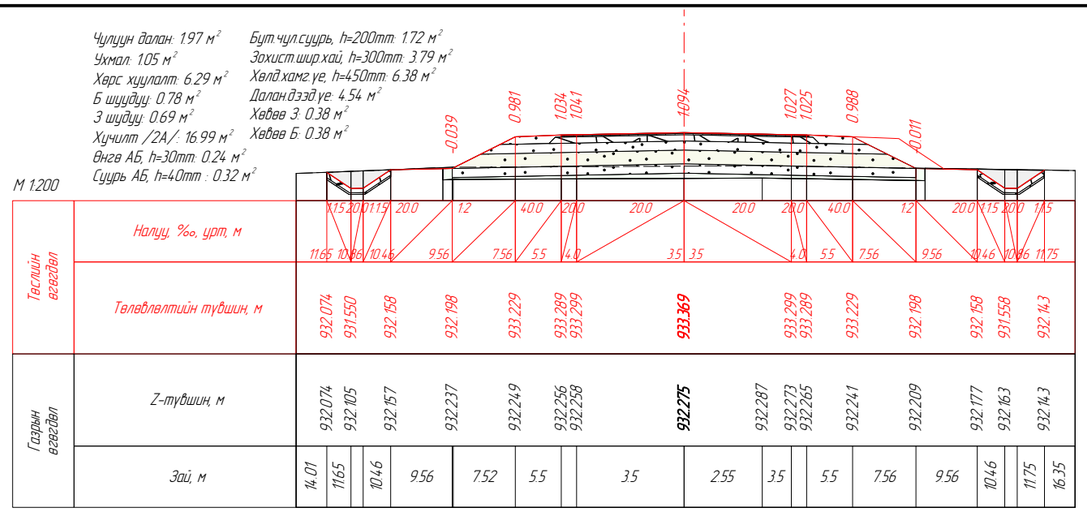

Шороон далан: 10.87 м²
Чулуун далан: 15.65 м²
Ухмал: 1.29 м²
Хөрс хуулалт: 8.04 м²
Б шуудуу: 0.78 м²
З шуудуу: 0.78 м²
Хучилт /2А/: 16.99 м²
Өнгө АБ, h=30mm: 0.24 м²

Суурь АБ, h=40mm : 0.32 м²
Бут чул суурь, h=200mm: 1.72 м²
Зохист шир хай, h=300mm: 3.79 м²
Хөлд хамгаг ус, h=450mm: 6.38 м²
Далан дээд ус: 4.54 м²
Хөвөө З: 0.38 м²
Хөвөө Б: 0.38 м²

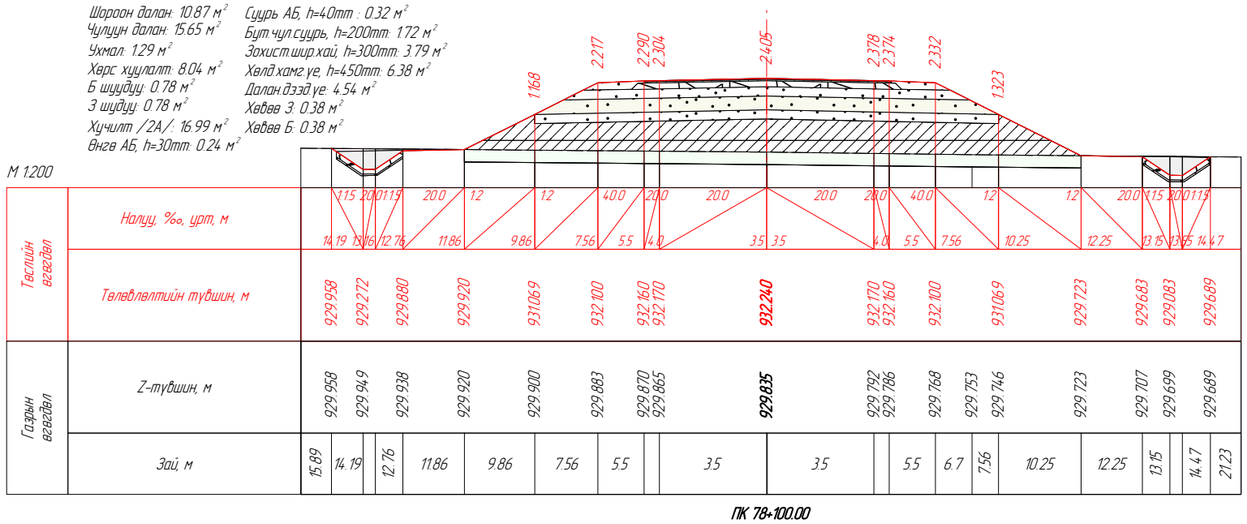

Чулуун далан: 9.69 м²
Ухмал: 0.29 м²
Хөрс хуулалт: 6.72 м²
З шуудуу: 0.78 м²
Хучилт /2А/: 16.99 м²
Өнгө АБ, h=30mm: 0.24 м²
Суурь АБ, h=40mm : 0.32 м²

Бут чул суурь, h=200mm: 1.72 м²
Зохист шир хай, h=300mm: 3.79 м²
Хөлд хамгаг ус, h=450mm: 6.38 м²
Далан дээд ус: 4.54 м²
Хөвөө З: 0.38 м²
Хөвөө Б: 0.38 м²

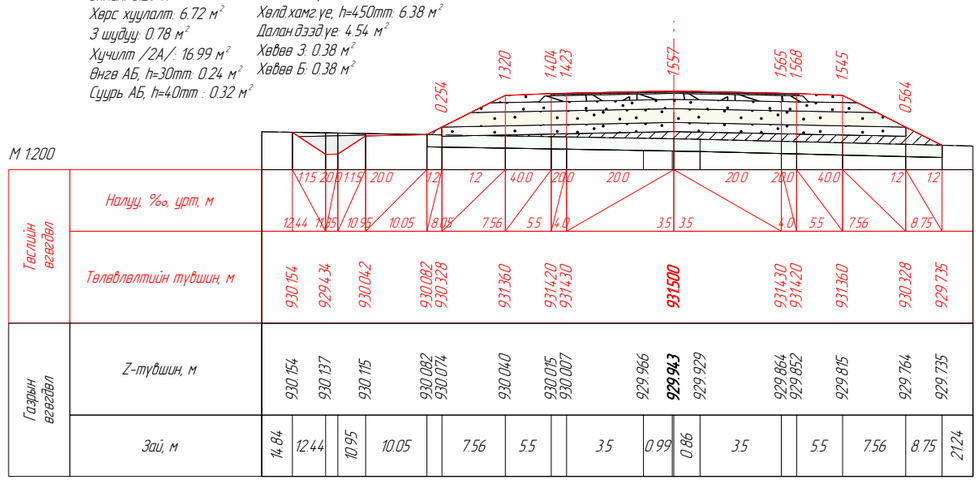

Чулуун далан: 8.27 м²
Ухмал: 0.29 м²
Хөрс хуулалт: 6.54 м²
З шуудуу: 0.78 м²
Хучилт /2А/: 16.99 м²
Өнгө АБ, h=30mm: 0.24 м²
Суурь АБ, h=40mm : 0.32 м²

Бут чул суурь, h=200mm: 1.72 м²
Зохист шир хай, h=300mm: 3.79 м²
Хөлд хамгаг ус, h=450mm: 6.38 м²
Далан дээд ус: 4.54 м²
Хөвөө З: 0.38 м²
Хөвөө Б: 0.38 м²

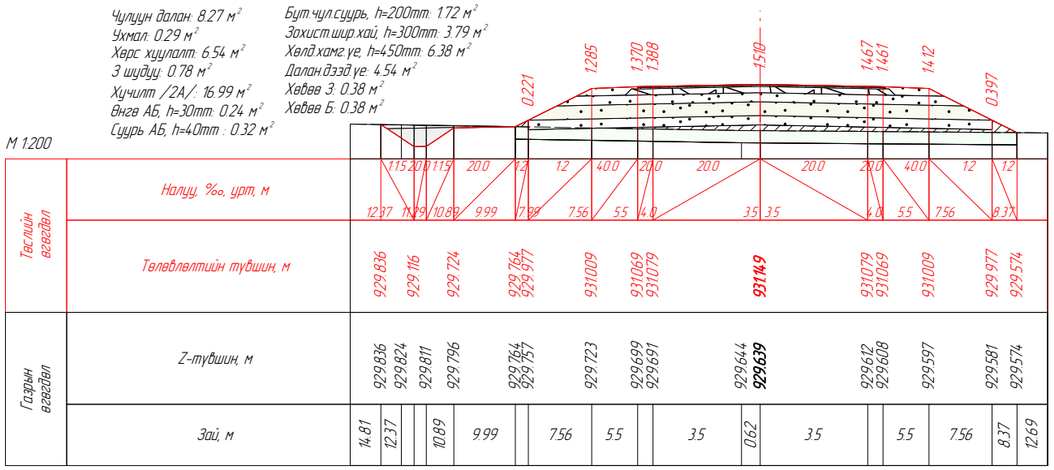

Шороон далан: 7.44 м²
Чулуун далан: 25.02 м²
Ухмал: 0.47 м²
Хөрс солих ухмал: 15.45 м²
З шуудуу: 0.78 м²
Хучилт /2А/: 18.00 м²
Өнгө АБ, h=30mm: 0.24 м²
Суурь АБ, h=40mm : 0.32 м²

Бут чул суурь, h=200mm: 1.72 м²
Зохист шир хай, h=300mm: 4.08 м²
Хөлд хамгаг ус, h=450mm: 6.82 м²
Далан дээд ус: 4.82 м²
Хөвөө З: 0.49 м²
Хөвөө Б: 0.49 м²

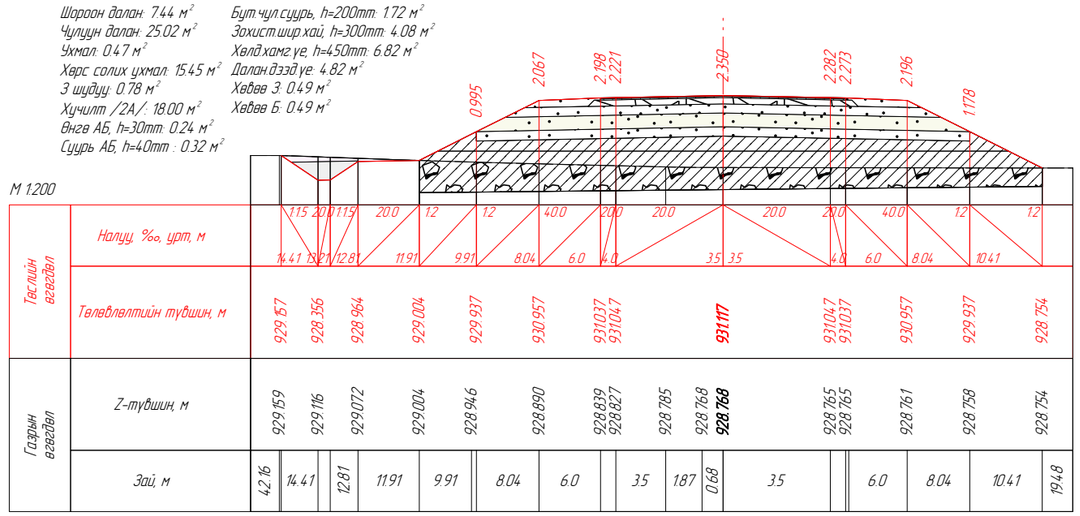

Өөрчлөлт №			Захиалагч:	Захиалагч:	Зураг төслийн байгууллага:	Зөвлөх инженер	У. ПҮРЭВЖАВ	Гүүр хоолойн инженер	М. МӨНХ-ОРГИЛ	СЭЛЭНГЭ АЙМГИЙН БАРУУНБҮРЭН-ОРХОНТУУЛ-ЦЭЭЛ ЧИГЛЭЛИЙН ХАТУУ ХУЧИЛТТАЙ АВТО ЗАМЫН АЖЛЫН ЗУРАГ [ПК50+000-ПК107+588]	Хөндлөн огтлол	Масштаб	Шифр	Хуудасны №
Огноо			БАРИЛГА, ХОТ БАЙГУУЛАЛТЫН ЯАМ	ЗАМ, ТЭЭВРИЙН ХӨГЖЛИЙН ЯАМ	"АВАРГА ЗАМ" ХХК	Төслийн инженер	С. БАТСҮХ	Замын инженер	П. ЭНХБАЯР		77+900.000	1:200	AVZ/BOT/03-2022	150
Тайлбар						Шалгасан инженер	Г. ЧИНТӨГС	Геодезийн инженер	Э. БАТБОЛД					

Шороон далан: 13.09 м²
Чулуун далан: 28.44 м²
Ухмал: 193 м²
Хөрс солих ухмал: 14.11 м²
Б шуудуу: 0.78 м²
З шуудуу: 0.25 м²
Хучилт /2А/: 17.59 м²
Өнгө АБ, h=30mm: 0.24 м²

Суурь АБ, h=40mm : 0.32 м²
Бут.чул.суурь, h=200mm: 1.72 м²
Зохист.шир.хай, h=300mm: 4.01 м²
Хөлд.хамг.уе, h=450mm: 6.63 м²
Далан.дээд уе: 4.67 м²
Хөвөө З: 0.48 м²
Хөвөө Б: 0.49 м²

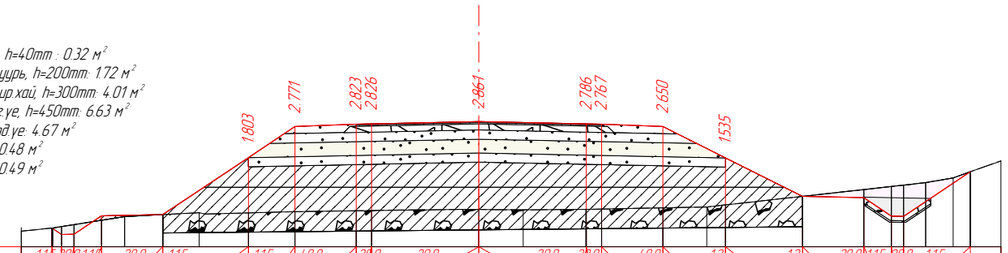

М 1:200

| | | |

Чулуун далан: 8.01 м²
Ухмал: 16.27 м²
Хөрс хуулалт: 5.59 м²
Шатлан ухах: 2.40 м²
Б шуудуу: 0.78 м²
Хучилт /2А/: 17.04 м²
Өнгө АБ, h=30mm: 0.24 м²
Суурь АБ, h=40mm : 0.32 м²

Бут чул суурь, h=200mm: 1.72 м²
Зохист шир хай, h=300mm: 3.80 м²
Хөлд хамгуе, h=450mm: 6.41 м²
Далан дээд уе: 4.55 м²
Хөвөө 3: 0.42 м²
Хөвөө Б: 0.38 м²

М 1:200

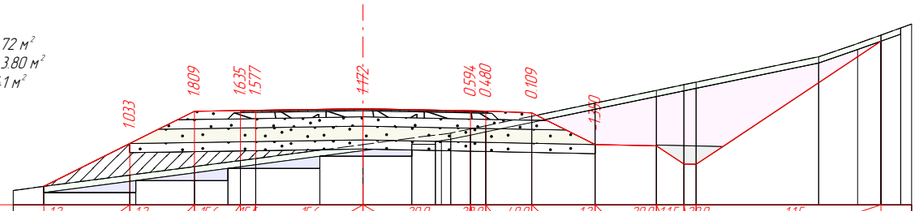

Тэслийн өгөгдөл	Налуу, ‰, урт, м	1.2	10.41	1.2	7.61	1.5.6	5.5	1.5.6	4.0	1.5.6	3.5	2.0.0	3.5	2.0.0	4.0	4.0.0	5.5	1.2	7.56	2.0.0	9.56	1.1.5	10.46	2.0.0	10.86	1.1.5	16.88
	Төлөвлөлтийн түвшин, м	929.672		931.073		932.126		932.150 932.157		932.212		932.142 932.132		932.072		931.041		931.001		930.401						934.408
Газрын өгөгдөл	Z-түвшин, м	929.672		930.041		930.317		930.515 930.580		931.040		931.307 931.367		931548 931652		931963		932.391		932.805		932.992		933.902		934.335 934.608
	Зай, м	12.28	10.41		7.61		5.5		3.5		2.03		3.5		5.5		7.56		9.56		10.46		14.85		16.12	16.88	31.51

ПК 78+580.00

Чулуун далан: 9.37 м²
Ухмал: 12.24 м²
Хөрс хуулалт: 5.36 м²
Шатлан ухах: 2.22 м²
Б шуудуу: 0.78 м²
Хучилт /2А/: 16.99 м²
Өнгө АБ, h=30mm: 0.24 м²
Суурь АБ, h=40mm : 0.32 м²

Бут чул суурь, h=200mm: 1.72 м²
Зохист шир хай, h=300mm: 3.80 м²
Хөлд хамгуе, h=450mm: 6.38 м²
Далан дээд уе: 4.53 м²
Хөвөө 3: 0.42 м²
Хөвөө Б: 0.38 м²

М 1:200

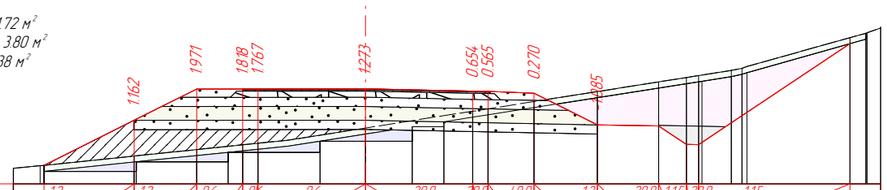

Тэслийн өгөгдөл	Налуу, ‰, урт, м	1.2	10.48	1.2	7.54	0.6	5.5	0.6	4.0	0.6	3.5	2.0.0	3.5	2.0.0	4.0	4.0.0	5.5	1.2	7.56	2.0.0	9.56	1.1.5	10.46	2.0.0	10.86	1.1.5	15.8
	Төлөвлөлтийн түвшин, м	930.173		931.641		932.663		932.664 932.664		932.666		932.596 932.586		932.526		931.495		931.455		930.855						934.139
Газрын өгөгдөл	Z-түвшин, м	930.160		930.479		930.641 930.692		930.845 930.897		930.996		931.393		931942 932.021		932.256		932.580		932.894		933.035 933.115		933.267 933.395		934.339 934.496
	Зай, м	14.3	10.48		7.54		5.5		3.5		2.53		3.5		5.5		7.56		9.56		10.46		11.93		15.8	

ПК 78+600.00

Өөрчлөлт №			Захиалагч:	Захиалагч:	Зураг төслийн байгууллага:	Зөвлөх инженер	У. ПҮРЭВЖАВ	Гүүр хоолойн инженер	М. МӨНХ-ОРГИЛ	СЭЛЭНГЭ АЙМГИЙН БАРУУНБҮРЭН-ОРХОНТУУЛ-ЦЭЭЛ ЧИГЛЭЛИЙН ХАТУУ ХУЧИЛТТАЙ АВТО ЗАМЫН АЖЛЫН ЗУРАГ [ПК50+000-ПК107+588]	Хөндлөн огтлол	Масштаб	Шифр	Хуудасны №
Огноо			БАРИЛГА, ХОТ БАЙГУУЛАЛТЫН ЯАМ	ЗАМ, ТЭЭВРИЙН ХӨГЖЛИЙН ЯАМ	"АВАРГА ЗАМ" ХХК	Төслийн инженер	С. БАТСҮХ	Замын инженер	П. ЭНХБАЯР		78+580.000	1:200	AVZ/BOT/03-2022	152
Тайлбар						Шалгасан инженер	Г. ЧИНТӨГС	Геодезийн инженер	Э. БАТБОЛД					

Чулуун далан: 12.48 м²
Ухмал: 8.84 м²
Хөрс хуулалт: 5.14 м²
Шатлан ухах: 2.47 м²
Б шуудуу: 0.78 м²
Хучилт /2А/: 16.98 м²
Өнгө АБ, h=30mm: 0.24 м²
Суурь АБ, h=40mm : 0.32 м²

Бут чул суурь, h=200mm: 1.74 м²
Зохист шир хай, h=300mm: 3.79 м²
Хөлд хамг үе, h=450mm: 6.36 м²
Далан дээд үе: 4.52 м²
Хөвөө З: 0.42 м²
Хөвөө Б: 0.36 м²

М 1:200

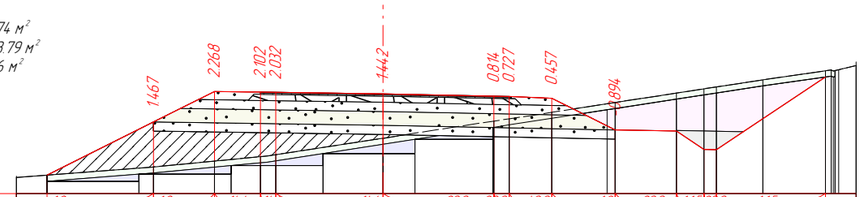

Тэслийн өгөгдөл	Налуу, ‰, урт, м	1.2	10.96	1.2	7.48	14.4	5.5	14.4	4.0	14.4	3.5	14.4	3.61	20.0	4.71	20.0	5.5	40.0	7.57	1.2	9.57	20.0	10.47	1.15	10.87	20.0	1.15	14.43
Тэлэвлэлтийн түвшин, м		930.472		932.208		933.199		933.178 933.171		933.120				933.048 933.038		932.983		931.949		931.909		931.309				933.675		
Газрын өгөгдөл	Z-түвшин, м	930.472		930.739		930.932		931.076 931.139		931.678				932.234 932.311		932.525		932.803		933.150		933.288		933.582		933.875 933.914		
	Зай, м	14.21	10.96		7.48		5.5		3.5			3.61			5.5		7.31		9.57		10.4.7		12.38		14.43		

ПК 78+620.00

Чулуун далан: 14.98 м²
Ухмал: 4.76 м²
Хөрс хуулалт: 4.79 м²
Шатлан ухах: 2.46 м²
Б шуудуу: 0.78 м²
Хучилт /2А/: 16.72 м²
Өнгө АБ, h=30mm: 0.25 м²
Суурь АБ, h=40mm : 0.33 м²

Бут чул суурь, h=200mm: 1.79 м²
Зохист шир хай, h=300mm: 3.74 м²
Хөлд хамг үе, h=450mm: 6.21 м²
Далан дээд үе: 4.38 м²
Хөвөө З: 0.40 м²
Хөвөө Б: 0.31 м²

М 1:200

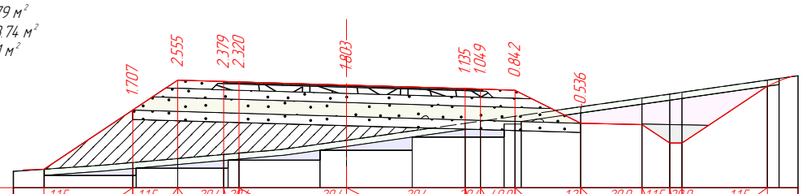

Тэслийн өгөгдөл	Налуу, ‰, урт, м	1.15	9.86	1.15	6.97	2.94	5.5	2.94	4.0	2.94	3.5	2.94	3.87	2.94	4.37	4.0.0	5.5	1.2	7.64	2.0.0	9.64	1.15	10.54	2.0.0	10.84	1.15	13.72	
Тэлэвлэлтийн түвшин, м		930.831		932.759		933.736		933.692 933.677		933.575				933.461 933.446		933.401		932.330		932.290		931.690				933.537		
Газрын өгөгдөл	Z-түвшин, м	930.831		930.969		931.052		931.181		931.313 931.357		931.461	931.564	931.771		932.226 932.397		932.559		932.866		933.152		933.281		933.737		
	Зай, м	14.65	9.86		7.91		6.97		5.5		3.5		1.45		3.87		5.5		7.64		9.64		10.54		13.72		14.94

ПК 78+640.00

Өөрчлөлт №			Захиалагч:	Захиалагч:	Зураг төслийн байгууллага:	Зөвлөх инженер	У. ПҮРЭВЖАВ	Гүүр хоолойн инженер	М. МӨНХ-ОРГИЛ	СЭЛЭНГЭ АЙМГИЙН БАРУУНБҮРЭН-ОРХОНТУУЛ-ЦЭЭЛ ЧИГЛЭЛИЙН ХАТУУ ХУЧИЛТТАЙ АВТО ЗАМЫН АЖЛЫН ЗУРАГ [ПК50+000-ПК107+588]	Хөндлөн огтлол	Масштаб	Шифр	Хуудасны №
Огноо			БАРИЛГА, ХОТ БАЙГУУЛАЛТЫН ЯАМ	ЗАМ, ТЭЭВРИЙН ХӨГЖЛИЙН ЯАМ	"АВАРГА ЗАМ" ХХК	Төслийн инженер	С. БАТСҮХ	Замын инженер	П. ЭНХБАЯР					
Тайлбар						Шалгасан инженер	Г. ЧИНТӨГС	Геодезийн инженер	Э. БАТБОЛД		78+620.000	1:200	AVZ/BOT/03-2022	153

Чулуун далан: 14.49 м²
Ухмал: 6.39 м²
Хярс хуулалт: 4.91 м²
Шатлан ухах: 2.51 м²
Б шуудуу: 0.78 м²
Хучилт /2А/: 16.99 м²
Өнгө АБ, h=30mm: 0.26 м²
Суурь АБ, h=40mm : 0.35 м²

Бут.чул.суурь, h=200mm: 1.85 м²
Захист.шир.хай, h=300mm: 3.80 м²
Хөлд.хамг.уе, h=450mm: 6.30 м²
Далан.дээд уе: 4.44 м²
Хөвөө З: 0.40 м²
Хөвөө Б: 0.29 м²

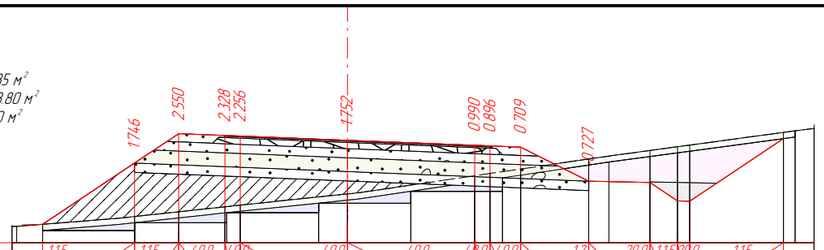

М 1:200

Тэслийн өгөгдөл	Налуу, ‰, урт, м	1.15	9.94	1.15	6.94	4.0	5.5	4.0	3.5	4.0	4.14	4.0	4.64	4.0	5.64	7.86	1.2	9.86	2.0	1.15	10.76	2.0	1.46	1.15	14.22
	Төлөвлөлтийн түвшин, м	931.291		933.287		934.249		934.189 934.169		**934.029**		933.863 933.843		933.803		932.694		932.654		932.054			934.084
Газрын өгөгдөл	Z-түвшин, м	931.225 931.291		931.481 931.541		931.699		931.807 931.861 931.913		**932.277**		932.873 932.947		933.094		933.421 933.519		933.699		933.819			934.284
	Зай, м	10.79	9.94		6.94	5.5			3.5		4.14		5.64		7.86	8.52		9.86		10.76			14.22	16.67

ПК 78+660.00

Чулуун далан: 14.97 м²
Ухмал: 6.77 м²
Хярс хуулалт: 5.22 м²
Шатлан ухах: 2.32 м²
Б шуудуу: 0.78 м²
Хучилт /2А/: 17.53 м²
Өнгө АБ, h=30mm: 0.26 м²
Суурь АБ, h=40mm : 0.35 м²

Бут.чул.суурь, h=200mm: 1.88 м²
Захист.шир.хай, h=300mm: 3.90 м²
Хөлд.хамг.уе, h=450mm: 6.52 м²
Далан.дээд уе: 4.62 м²
Хөвөө З: 0.41 м²
Хөвөө Б: 0.29 м²

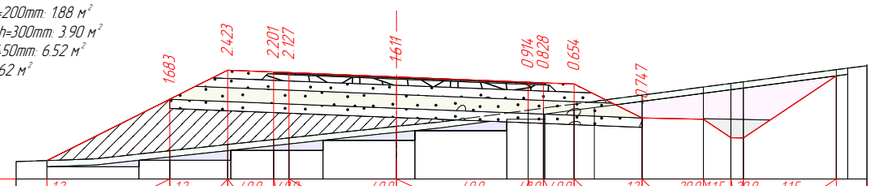

М 1:200

Тэслийн өгөгдөл	Налуу, ‰, урт, м	1.2	11.4	1.2	7.39	4.0	5.5	4.0	3.5	4.0	4.29	4.0	4.79	4.0	5.79	8.01	1.2	10.01	2.0	1.15	10.91	2.0	1.31	1.15	14.35
	Төлөвлөлтийн түвшин, м	931.755		933.759		934.703		934.643 934.623		**934.483**		934.311 934.291		934.251		933.14.3		933.103		932.503			934.519
Газрын өгөгдөл	Z-түвшин, м	931.755		931.814	931.924		932.075		932.280		932.442 932.496		932.827 **932.872**		933.019		933.397 933.464		933.598 933.686		933.890		934.151	934.269		934.719
	Зай, м	14.66	11.4	9.77	8.79	7.39	5.5		3.5		1.47	4.29		5.79	6.46	8.01		10.01		10.91			14.35		20.06

ПК 78+680.00

Чулуун далан: 14.50 м²
Ухмал: 6.79 м²
Хярс хуулалт: 5.19 м²
Шатлан ухах: 2.23 м²
Б шуудуу: 0.78 м²
Хучилт /2А/: 17.54 м²
Өнгө АБ, h=30mm: 0.26 м²
Суурь АБ, h=40mm : 0.35 м²

Бут.чул.суурь, h=200mm: 1.88 м²
Захист.шир.хай, h=300mm: 3.90 м²
Хөлд.хамг.уе, h=450mm: 6.53 м²
Далан.дээд уе: 4.62 м²
Хөвөө З: 0.41 м²
Хөвөө Б: 0.29 м²

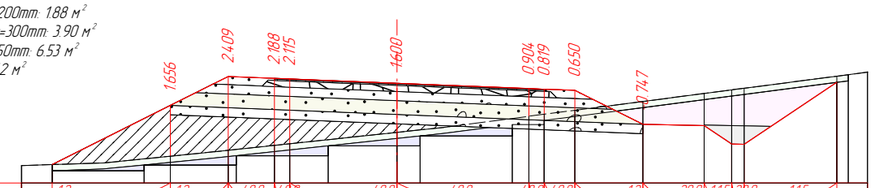

М 1:200

Тэслийн өгөгдөл	Налуу, ‰, урт, м	1.2	11.24	1.2	7.39	4.0	5.5	4.0	3.5	4.0	4.3	4.0	4.8	4.0	5.8	8.02	1.2	10.02	2.0	1.15	10.92	2.0	1.62	1.15	14.34
	Төлөвлөлтийн түвшин, м	931.946		933.873		934.817		934.757 934.737		**934.597**		934.425 934.405		934.365		933.257		933.217		932.617			934.626
Газрын өгөгдөл	Z-түвшин, м	931.946	931.999		932.217		932.358 932.408		932.569 932.622		**932.997**		933.161		933.521 933.586		933.716		934.004		934.264	934.381		934.826
	Зай, м	26.59	11.24	9.59		7.39	5.5		3.5		1.53	4.3		5.8		8.02		10.02		10.92			14.34		19.63

ПК 78+685.02

Өөрчлөлт №			Захиалагч:	Захиалагч:	Зураг төслийн байгууллага:	Зөвлөх инженер	У. ПҮРЭВЖАВ	Гүүр хоолойн инженер	М. МӨНХ-ОРГИЛ	СЭЛЭНГЭ АЙМГИЙН БАРУУНБҮРЭН-ОРХОНТУУЛ-ЦЭЭЛ ЧИГЛЭЛИЙН ХАТУУ ХУЧИЛТТАЙ АВТО ЗАМЫН АЖЛЫН ЗУРАГ [ПК50+000-ПК107+588]	Хөндлөн огтлол	Масштаб	Шифр	Хуудасны №
Огноо			БАРИЛГА, ХОТ БАЙГУУЛАЛТЫН ЯАМ	ЗАМ, ТЭЭВРИЙН ХӨГЖЛИЙН ЯАМ	"АВАРГА ЗАМ" ХХК	Төслийн инженер	С. БАТСҮХ	Замын инженер	П. ЭНХБАЯР		78+660.000	1:200	AVZ/BOT/03-2022	154
Тайлбар						Шалгасан инженер	Г. ЧИНТӨГС	Геодезийн инженер	Э. БАТБОЛД					

Чулуун далан: 14.55 м²
Ухмал: 6.64 м²
Хөрс хуулалт: 5.19 м²
Шатлан ухах: 2.26 м²
Б шуудуу: 0.78 м²
Хучилт /2А/: 17.46 м²
Өнгө АБ, h=30mm: 0.26 м²
Суурь АБ, h=40mm : 0.35 м²

Бут чул суурь, h=200mm: 1.87 м²
Зохист шир хай, h=300mm: 3.88 м²
Хөлд хамг үе, h=450mm: 6.50 м²
Далан дээд үе: 4.60 м²
Хөвөө 3: 0.41 м²
Хөвөө Б: 0.29 м²

М 1:200

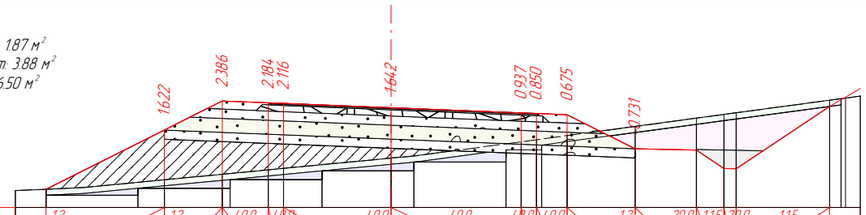

Тэслийн өгөгдөл	Налуу, ‰, урт, м	1.2	11.25	1.2	7.39	4.0	5.5	4.0	3.5	4.0	4.24	4.0	4.74	4.0	5.74	7.96	1.2	9.96	2.0	10.86	1.15	2.0	1.15	14.3
	Төлөвлөлтийн түвшин, м	932.282		934.213	935.158	935.088 935.078				934.938		934.768 934.748		934.708			933.599		933.559	932.959			934.981
Газрын өгөгдөл	Z-түвшин, м	932.282	932.342	932.591	932.771	932.94 932.962				933.295 933.342 933.404		933.831 933.898		934.032			934.330		934.598	934.719			935.181 935.250
	Зай, м	46.86	11.25	10.01	7.39	5.5		3.5			4.24		5.74		7.96	9.96			10.86		14.3		

ПК 78+700.00

Чулуун далан: 18.47 м²
Ухмал: 12.11 м²
Хөрс хуулалт: 5.52 м²
Шатлан ухах: 3.16 м²
Б шуудуу: 0.78 м²
Хучилт /2А/: 16.81 м²
Өнгө АБ, h=30mm: 0.26 м²
Суурь АБ, h=40mm : 0.34 м²

Бут чул суурь, h=200mm: 1.82 м²
Зохист шир хай, h=300mm: 3.75 м²
Хөлд хамг үе, h=450mm: 6.23 м²
Далан дээд үе: 4.40 м²
Хөвөө 3: 0.40 м²
Хөвөө Б: 0.28 м²

М 1:200

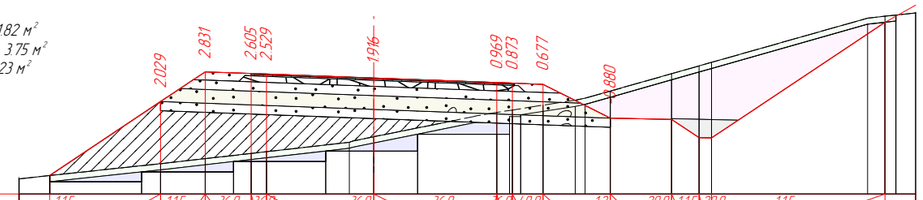

Тэслийн өгөгдөл	Налуу, ‰, урт, м	1.15	10.57	1.15	6.95	3.6.9	5.5	3.6.9	3.5	3.6.9	4.01	3.6.9	4.51	4.0.0	5.51	7.71	1.2	9.71	2.0.0	10.61	1.15	2.0.0	1.15	16.67
	Төлөвлөлтийн түвшин, м	932.214		934.628	935.595	935.539 935.521				935.392		935.244 935.225		935.185			934.087		934.047	933.447			937.210
Газрын өгөгдөл	Z-түвшин, м	932.214		932.600	932.763	932.935 932.992				933.301	933.475	934.144 934.265 934.352		934.508		934.672	934.968		935.535	935.791			937.348 937.410
	Зай, м	13.56	10.57		6.71	5.5		3.5		0.68	3.3	3.95		5.51	6.57	7.71	9.71		10.61		16.1		35.22

ПК 78+720.00

Чулуун далан: 20.70 м²
Ухмал: 15.08 м²
Хөрс хуулалт: 5.71 м²
Шатлан ухах: 3.52 м²
Б шуудуу: 0.78 м²
Хучилт /2А/: 16.64 м²
Өнгө АБ, h=30mm: 0.25 м²
Суурь АБ, h=40mm : 0.33 м²

Бут чул суурь, h=200mm: 1.77 м²
Зохист шир хай, h=300mm: 3.73 м²
Хөлд хамг үе, h=450mm: 6.20 м²
Далан дээд үе: 4.37 м²
Хөвөө 3: 0.40 м²
Хөвөө Б: 0.33 м²

М 1:200

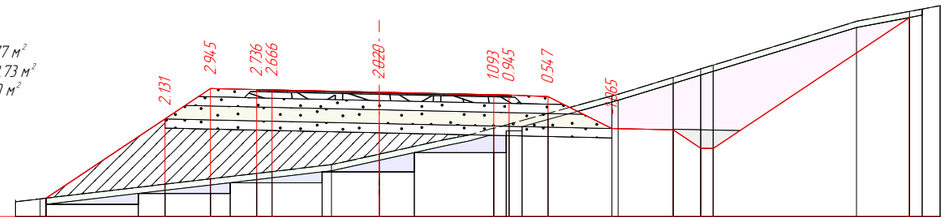

Тэслийн өгөгдөл	Налуу, ‰, урт, м	1.15	10.86	1.15	6.98	2.19	5.5	2.19	3.5	2.19	3.73	2.19	4.23	4.0.0	5.5	7.59	1.2	9.59	2.0.0	10.49	1.15	2.0.0	1.15	17.29
	Төлөвлөлтийн түвшин, м	932.393		934.979	935.967	935.934 935.923				935.846		935.764 935.754		935.703			934.660		934.620	934.020			938.281
Газрын өгөгдөл	Z-түвшин, м	932.370		932.848	933.022	933.198 933.256			933.484	933.826		934.287	934.453 934.671 934.808		935.155		935.725		936.330	936.605			938.157	938.481
	Зай, м	12.01	10.86		6.98	5.5		3.5	1.56		2.09	2.93	3.73	5.5		7.59		9.59		10.49	15.56		17.29	36.06

ПК 78+740.00

Өөрчлөлт №			Захиалагч:	Захиалагч:	Зураг төслийн байгууллага:	Зөвлөх инженер	У. ПҮРЭВЖАВ	Гүүр хоолойн инженер	М. МӨНХ-ОРГИЛ	СЭЛЭНГЭ АЙМГИЙН БАРУУНБҮРЭН-ОРХОНТУУЛ-ЦЭЭЛ ЧИГЛЭЛИЙН ХАТУУ ХУЧИЛТТАЙ АВТО ЗАМЫН АЖЛЫН ЗУРАГ [ПК50+000-ПК107+588]	Хөндлөн огтлол	Масштаб	Шифр	Хуудасны №
Огноо			БАРИЛГА, ХОТ БАЙГУУЛАЛТЫН ЯАМ	ЗАМ, ТЭЭВРИЙН ХӨГЖЛИЙН ЯАМ	"АВАРГА ЗАМ" ХХК	Төслийн инженер	С. БАТСҮХ	Замын инженер	П. ЭНХБАЯР		78+700.000	1:200	AVZ/BOT/03-2022	155
Тайлбар						Шалгасан инженер	Г. ЧИНТӨГС	Геодезийн инженер	Э. БАТБОЛД					

Чулуун далан: 19.72 м²
Ухмал: 2.51 м²
Хөрс хуулалт: 4.88 м²
Шатлан ухах: 3.10 м²
Б шуудуу: 0.78 м²
Хучилт /2А/: 16.59 м²
Өнгө АБ, h=30mm: 0.24 м²
Суурь АБ, h=40mm : 0.32 м²

Бут.чул.суурь, h=200mm: 1.73 м²
Зохист.шир.хай, h=300mm: 3.73 м²
Хөлд.хамг.уе, h=450mm: 6.20 м²
Далан.дээд уе: 4.37 м²
Хөвөө 3: 0.40 м²
Хөвөө Б: 0.37 м²

М 1:200

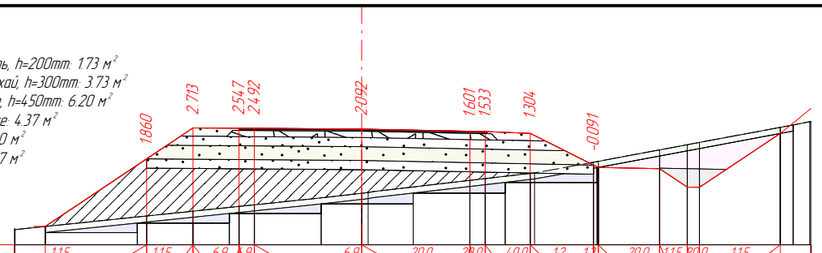

Тэгшлийн өгөгдөл	Налуу, ‰, урт, м	1.15	10.32	1.15	7.01	6.9	5.5	6.9	4.0	6.9	3.5	20.0	3.53	20.0	4.03	40.0	5.5	1.2	7.56	1.2	7.0	20.0	9.72	1.15	10.62	20.0	11.02	1.15	13.66
	Төлөвлөлтийн түвшин, м	933.126		935.329		936.338		936.328 936.325				**936.300**		936.230 936.220		936.161		935.129		935.010		934.410				936.160		
Газрын өгөгдөл	Z-түвшин, м	933.024 933.126		933.469		933.626		933.781 933.833		934.037		**934.208**		934.629 934.687		934.857		935.115 935.220		935.624		935.792				936.360 936.539		
	Зай, м	11.31	10.32		7.01		5.5			3.5	1.53		3.53		5.5		7.0		9.72		10.62		13.66				14.62	

ПК 78+760.00

Чулуун далан: 13.60 м²
Ухмал: 1.88 м²
Хөрс хуулалт: 4.82 м²
Шатлан ухах: 2.70 м²
Б шуудуу: 0.78 м²
Хучилт /2А/: 17.02 м²
Өнгө АБ, h=30mm: 0.24 м²
Суурь АБ, h=40mm : 0.32 м²

Бут.чул.суурь, h=200mm: 1.72 м²
Зохист.шир.хай, h=300mm: 3.80 м²
Хөлд.хамг.уе, h=450mm: 6.39 м²
Далан.дээд уе: 4.54 м²
Хөвөө 3: 0.42 м²
Хөвөө Б: 0.38 м²

М 1:200

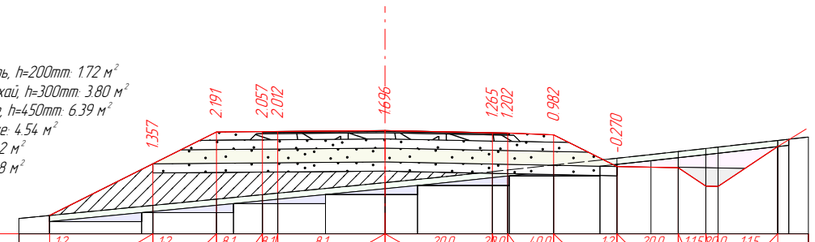

Тэгшлийн өгөгдөл	Налуу, ‰, урт, м	1.2	10.94	1.2	7.57	8.1	5.5	8.1	4.0	8.1	3.5	20.0	3.5	20.0	4.0	40.0	5.5	1.2	7.56	1.2	9.56	20.0	10.46	1.15	10.86	20.0	12.81	1.15	16.78
	Төлөвлөлтийн түвшин, м	933.989		935.673		936.710		936.722 936.726				**936.755**				936.685 936.675		936.615		935.583		935.543		934.943		936.233		
Газрын өгөгдөл	Z-түвшин, м	933.989		934.317		934.519		934.612 934.665 934.715				**935.059**		935.223		935.419 935.473		935.633		935.853		935.972		936.071		936.172		936.433
	Зай, м	13.55	10.94		7.57		5.5			3.5		1.66	3.5			5.5		7.56		8.67	9.56		10.46			12.81		16.78

ПК 78+780.00

Чулуун далан: 10.16 м²
Ухмал: 4.27 м²
Хөрс хуулалт: 4.83 м²
Шатлан ухах: 2.61 м²
Б шуудуу: 0.78 м²
Хучилт /2А/: 17.06 м²
Өнгө АБ, h=30mm: 0.24 м²
Суурь АБ, h=40mm : 0.32 м²

Бут.чул.суурь, h=200mm: 1.72 м²
Зохист.шир.хай, h=300mm: 3.81 м²
Хөлд.хамг.уе, h=450mm: 6.41 м²
Далан.дээд уе: 4.56 м²
Хөвөө 3: 0.42 м²
Хөвөө Б: 0.38 м²

М 1:200

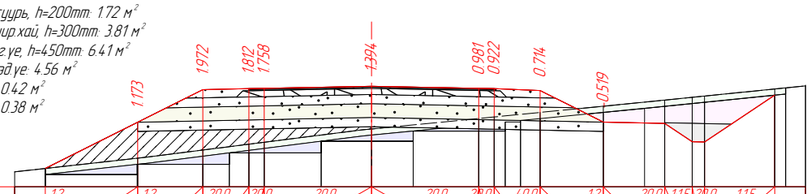

Тэгшлийн өгөгдөл	Налуу, ‰, урт, м	1.2	10.64	1.2	7.63	20.0	5.5	20.0	4.0	20.0	3.5	20.0	3.5	20.0	4.0	40.0	5.5	1.2	7.56	20.0	9.56	1.15	10.46	20.0	10.86	1.15	13.16		
	Төлөвлөлтийн түвшин, м	934.435		935.943		937.005		937.035 937.045				**937.115**		937.045 937.035		936.975		935.944		935.904		935.304				936.825		
Газрын өгөгдөл	Z-түвшин, м	934.435		934.770		935.034		935.223 935.287				**935.721**		936.064 936.114		936.261		936.463		936.595		936.662		936.753		937.025		
	Зай, м	15.65	10.64		7.27		5.5			3.5			3.5		5.5		7.56		8.91		9.56	10.46			13.16			17.97

ПК 78+795.87

Чулуун далан: 9.28 м²
Ухмал: 4.72 м²
Хөрс хуулалт: 4.83 м²
Шатлан ухах: 2.64 м²
Б шуудуу: 0.78 м²
Хучилт /2А/: 17.03 м²
Өнгө АБ, h=30mm: 0.24 м²
Суурь АБ, h=40mm : 0.32 м²

Бут.чул.суурь, h=200mm: 1.72 м²
Зохист.шир.хай, h=300mm: 3.80 м²
Хөлд.хамг.уе, h=450mm: 6.40 м²
Далан.дээд уе: 4.55 м²
Хөвөө 3: 0.40 м²
Хөвөө Б: 0.38 м²

М 1:200

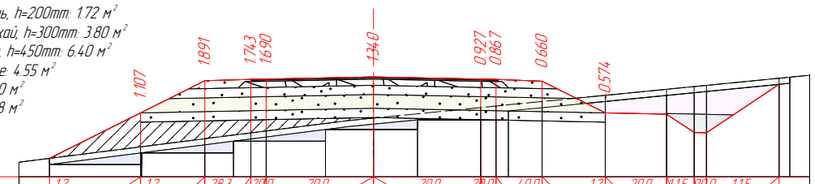

Тэгшлийн өгөгдөл	Налуу, ‰, урт, м	1.2	10.56	1.2	7.6	28.3	5.5	20.0	4.0	20.0	3.5	20.0	3.5	20.0	4.0	40.0	5.5	1.2	7.56	20.0	9.56	1.15	10.46	20.0	10.86	1.15	13.23		
	Төлөвлөлтийн түвшин, м	934.555		936.037		937.087		937.129 937.139				**937.209**				937.139 937.129		937.069		936.038		935.998		935.398		936.968		
Газрын өгөгдөл	Z-түвшин, м	934.555		934.930		935.196		935.386 935.449				935.788	**935.869**			936.213 936.262		936.409		936.611		936.808		936.896		937.168		
	Зай, м	14.47	10.56		7.6		5.5			3.5		0.82	3.5			5.5		7.56		9.56		10.46			13.23			17.3

ПК 78+800.00

Чулуун далан: 17.20 м²
Шороон далан: 0.92 м²
Ухмал: 0.67 м²
Хөрс хуулалт: 4.93 м²
Шатлан ухах: 1.97 м²
Б шуудуу: 0.78 м²
Хучилт /2А/: 16.99 м²
Өнгө АБ, h=30mm: 0.24 м²

Суурь АБ, h=40mm : 0.32 м²
Бут.чул.суурь, h=200mm: 1.72 м²
Зохист.шир.хай, h=300mm: 3.79 м²
Хөлд.хамг.уе, h=450mm: 6.38 м²
Далан.дээд уе: 4.54 м²
Хөвөө 3: 0.38 м²
Хөвөө Б: 0.38 м²

М 1:200

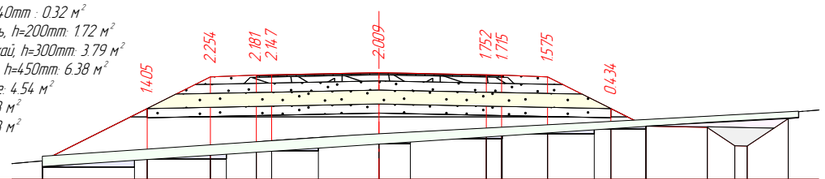

Тэгшлийн өгөгдөл	Налуу, ‰, урт, м	1.2	10.98	1.2	7.56	40.0	5.5	20.0	4.0	20.0	3.5	20.0	3.5	20.0	4.0	40.0	5.5	1.2	7.56	1.2	8.71	20.0	10.71	1.15	11.61	20.0	12.01	1.15	13.35
	Төлөвлөлтийн түвшин, м	936.601		938.309		939.341		939.401 939.411				**939.481**		939.411 939.401		939.341		938.309		937.737		937.697		937.097 937.089		937.985		
Газрын өгөгдөл	Z-түвшин, м	936.601		936.904		937.087		937.219 937.264				**937.471**		937.658 937.685		937.765		937.875		937.937		938.043		938.092 938.113		938.185		
	Зай, м		10.98		7.56		5.5	4.0		3.5			3.5	4.0		5.5		7.56		8.71		10.71		11.61	12.01		13.35	

ПК 78+900.00

Чулуун далан: 5.85 м²
Ухмал: 1.08 м²
Хөрс хуулалт: 4.35 м²
Шатлан ухах: 1.46 м²
Б шуудуу: 0.78 м²
Хучилт /2А/: 16.99 м²
Өнгө АБ, h=30mm: 0.24 м²

Суурь АБ, h=40mm : 0.32 м²
Бут.чул.суурь, h=200mm: 1.72 м²
Зохист.шир.хай, h=300mm: 3.79 м²
Хөлд.хамг.уе, h=450mm: 6.38 м²
Далан.дээд уе: 4.54 м²
Хөвөө 3: 0.38 м²
Хөвөө Б: 0.38 м²

М 1:200

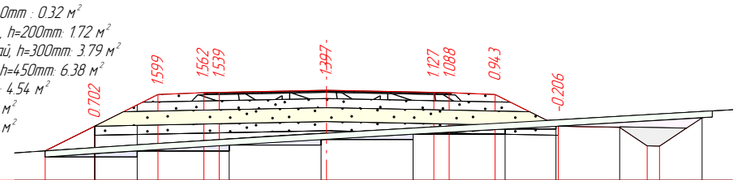

Тэгшлийн өгөгдөл	Налуу, ‰, урт, м	1.2	9.18	1.2	7.56	40.0	5.5	20.0	4.0	20.0	3.5	20.0	3.5	20.0	4.0	40.0	5.5	1.2	7.56	20.0	9.56	1.15	10.46	20.0	10.86	1.15	12.25		
	Төлөвлөлтийн түвшин, м	939.534		940.341		941.372		941.432 941.442				**941.512**		941.442 941.432		941.372		940.341		940.301		939.701 939.693		940.619				
Газрын өгөгдөл	Z-түвшин, м	939.534		939.639		939.773		939.870 939.903				**940.116**		940.315 940.344		940.429		940.547		940.661		940.712 940.736		940.819				
	Зай, м		9.18		7.56		5.5	4.0		3.5			3.5	4.0		5.5		7.56		9.56		10.46		10.86		12.25		18.02

ПК 79+000.00

Өөрчлөлт №			Захиалагч:	Захиалагч:	Зураг төслийн байгууллага:	Зөвлөх инженер	У. ПҮРЭВЖАВ	Гүүр хоолойн инженер	М. МӨНХ-ОРГИЛ	СЭЛЭНГЭ АЙМГИЙН БАРУУНБҮРЭН-ОРХОНТУУЛ-ЦЭЭЛ ЧИГЛЭЛИЙН ХАТУУ ХУЧИЛТТАЙ АВТО ЗАМЫН АЖЛЫН ЗУРАГ (ПК50+000-ПК107+588)	Хөндлөн огтлол	Масштаб	Шифр	Хуудасны №
Огноо			БАРИЛГА, ХОТ БАЙГУУЛАЛТЫН ЯАМ	ЗАМ, ТЭЭВРИЙН ХӨГЖЛИЙН ЯАМ	"АВАРГА ЗАМ" ХХК	Төслийн инженер	С. БАТСҮХ	Замын инженер	П. ЭНХБАЯР		78+760.000	1:200	AVZ/BOT/03-2022	156
Тайлбар						Шалгасан инженер	Г. ЧИНТӨГС	Геодезийн инженер	Э. БАТБОЛД				

Чулуун далан: 24.13 м²
Шороон далан: 11.80 м²
Ухмал: 0.58 м²
Хөрс хуулалт: 8.14 м²
Шатлан ухах: 1.44 м²
Б шуудуу: 0.78 м²
Хучилт /2А/: 16.58 м²
Өнгө АБ, h=30mm: 0.24 м²

Суурь АБ, h=40mm : 0.32 м²
Бут чул суурь, h=200mm: 1.72 м²
Зохист шир хай, h=300mm: 3.72 м²
Хөлд хамг үе, h=450mm: 6.20 м²
Далан дээд үе: 4.38 м²
Хөвөө З: 0.37 м²
Хөвөө Б: 0.38 м²

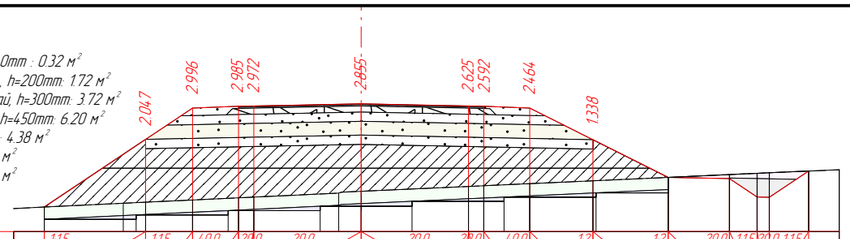

М 1:200

| | | |

Чулуун далан: 22.56 м²
Шороон далан: 7.60 м²
Ухмал: 0.52 м²
Хөрс хуулалт: 8.24 м²
Шатлан ухах: 1.17 м²
Б шуудуу: 0.78 м²
Хучилт /2А/: 16.99 м²
Өнгө АБ, h=30мм: 0.24 м²

Суурь АБ, h=40мм : 0.32 м²
Бут чул суурь, h=200мм: 1.72 м²
Захист шир хай, h=300мм: 3.79 м²
Хөлд хамг үе, h=450мм: 6.38 м²
Далан дээд үе: 4.54 м²
Хөвөө 3: 0.38 м²
Хөвөө Б: 0.38 м²

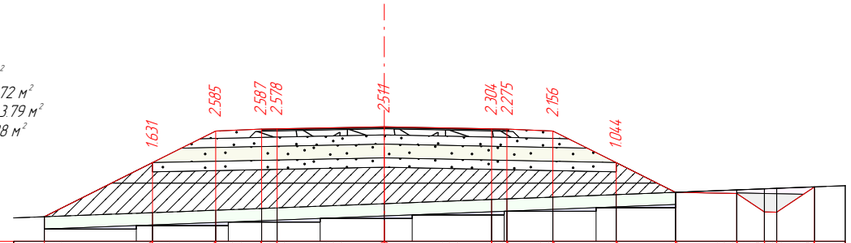

М 1:200

| | | |

Шороон далан: 0.63 м²
Ухмал: 0.53 м²
Хөрс хуулалт: 7.35 м²
Шатлан ухах: 0.78 м²
Б шуудуу: 0.78 м²
Чулуун далан: 17.81 м²
Хучилт /2А/: 16.99 м²
Өнгө АБ, h=30mm: 0.24 м²

Суурь АБ, h=40mm : 0.32 м²
Бут.чул.суурь, h=200mm: 1.72 м²
Зохист.шир.хай, h=300mm: 3.79 м²
Хөлд.хамг.уе, h=450mm: 6.38 м²
Далан.дээд уе: 4.54 м²
Хөвөө 3: 0.38 м²
Хөвөө Б: 0.38 м²

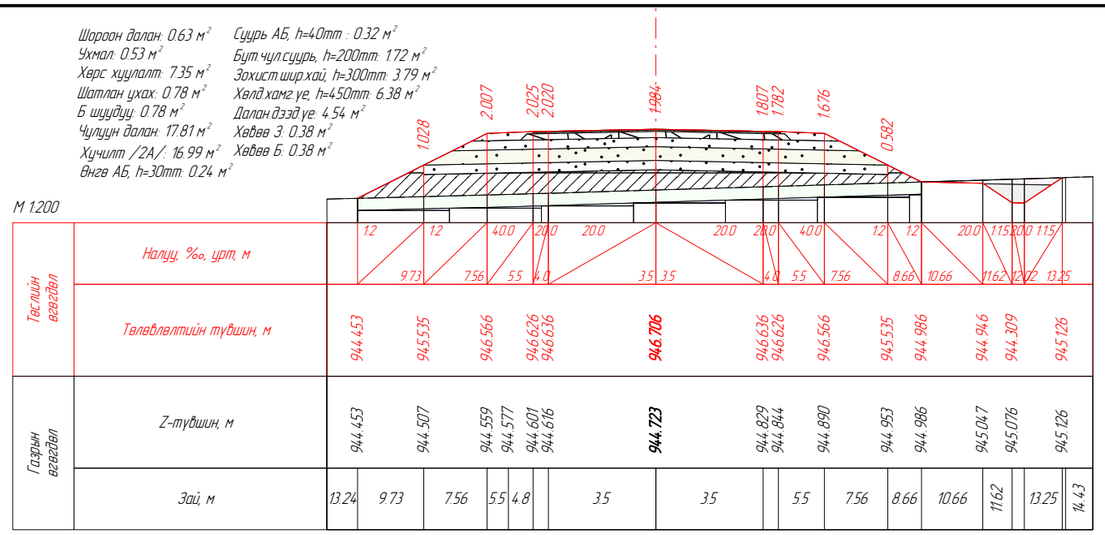

ПК 80+100.00

Шороон далан: 0.71 м²
Ухмал: 0.61 м²
Хөрс хуулалт: 7.38 м²
Шатлан ухах: 0.79 м²
Б шуудуу: 0.78 м²
Чулуун далан: 18.18 м²
Хучилт /2А/: 16.99 м²
Өнгө АБ, h=30mm: 0.24 м²

Суурь АБ, h=40mm : 0.32 м²
Бут.чул.суурь, h=200mm: 1.72 м²
Зохист.шир.хай, h=300mm: 3.79 м²
Хөлд.хамг.уе, h=450mm: 6.38 м²
Далан.дээд уе: 4.54 м²
Хөвөө 3: 0.38 м²
Хөвөө Б: 0.38 м²

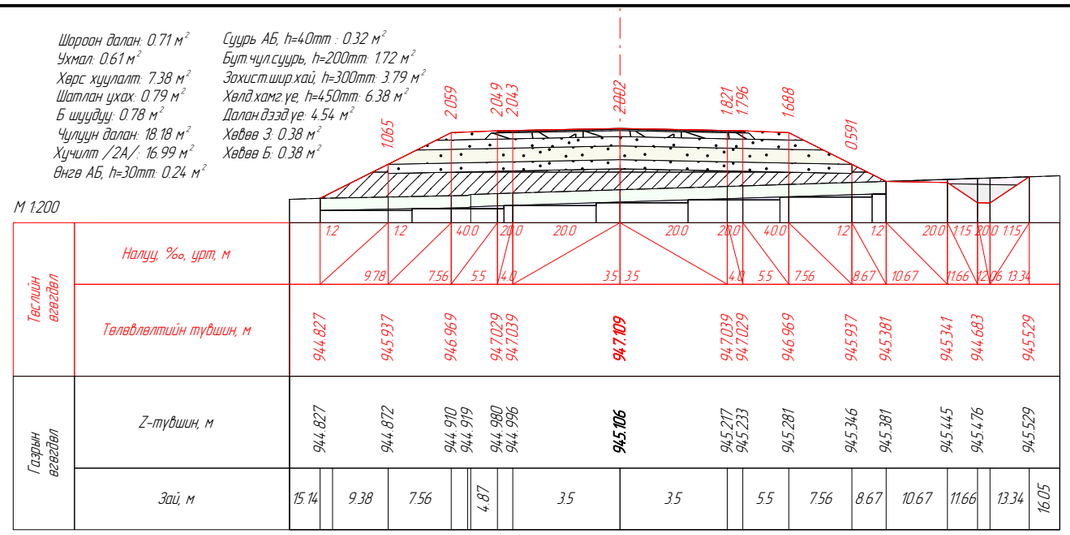

ПК 80+200.00

Шороон далан: 1.16 м²
Ухмал: 0.45 м²
Хөрс хуулалт: 7.39 м²
Шатлан ухах: 0.72 м²
Б шуудуу: 0.78 м²
Чулуун далан: 18.06 м²
Хучилт /2А/: 16.99 м²
Өнгө АБ, h=30mm: 0.24 м²

Суурь АБ, h=40mm : 0.32 м²
Бут.чул.суурь, h=200mm: 1.72 м²
Зохист.шир.хай, h=300mm: 3.79 м²
Хөлд.хамг.уе, h=450mm: 6.38 м²
Далан.дээд уе: 4.54 м²
Хөвөө 3: 0.38 м²
Хөвөө Б: 0.38 м²

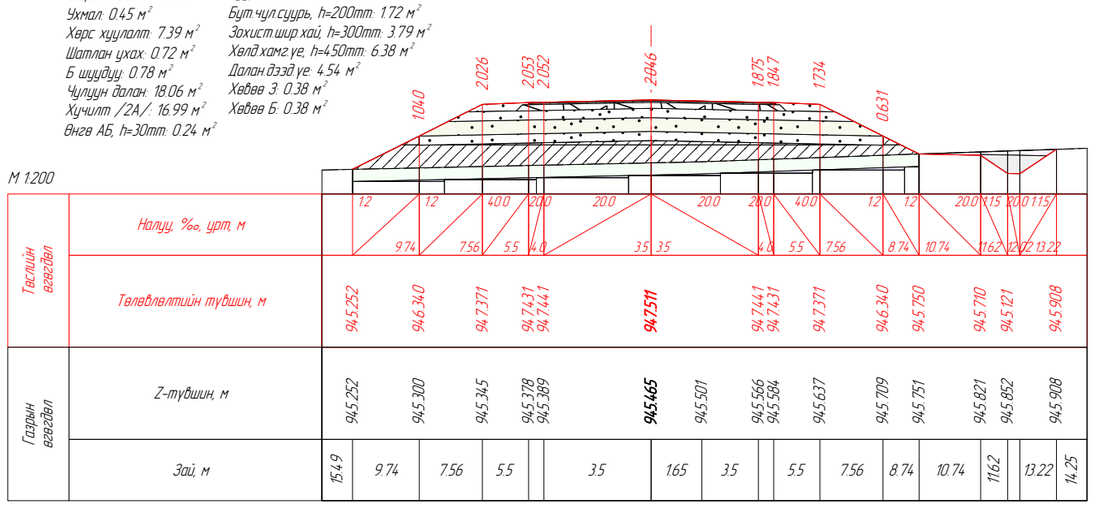

ПК 80+300.00

Шороон далан: 0.35 м²
Ухмал: 0.45 м²
Хөрс хуулалт: 7.28 м²
Шатлан ухах: 0.69 м²
Б шуудуу: 0.78 м²
Чулуун далан: 17.34 м²
Хучилт /2А/: 17.06 м²
Өнгө АБ, h=30mm: 0.24 м²

Суурь АБ, h=40mm : 0.32 м²
Бут.чул.суурь, h=200mm: 1.72 м²
Зохист.шир.хай, h=300mm: 3.81 м²
Хөлд.хамг.уе, h=450mm: 6.41 м²
Далан.дээд уе: 4.56 м²
Хөвөө 3: 0.38 м²
Хөвөө Б: 0.42 м²

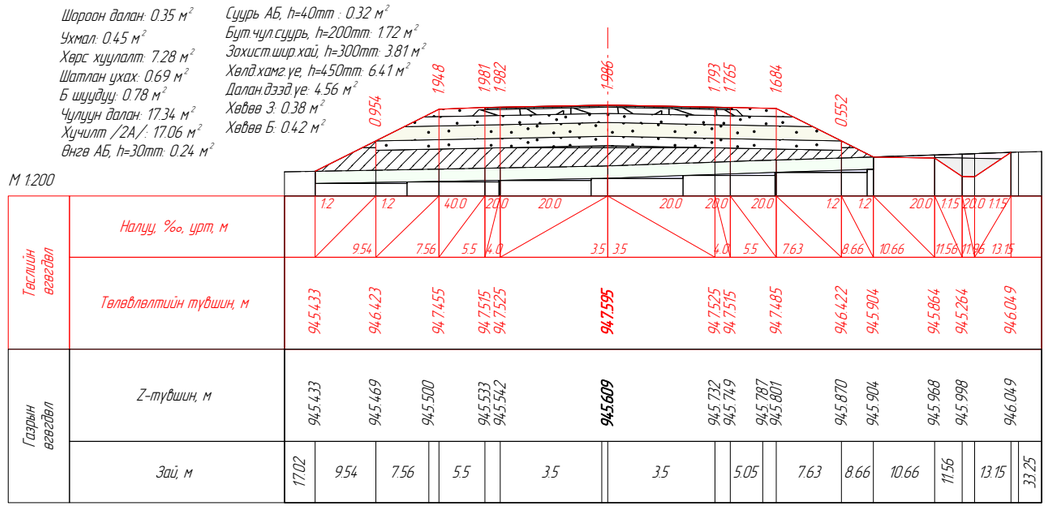

ПК 80+320.78

Шороон далан: 5.60 м²
Хөрс хуулалт: 5.20 м²
Шатлан ухах: 0.42 м²
Чулуун далан: 7.68 м²
Хучилт /2А/: 13.12 м²
Өнгө АБ, h=30mm: 0.23 м²
Суурь АБ, h=40mm : 0.30 м²

Бут.чул.суурь, h=200mm: 1.56 м²
Зохист.шир.хай, h=300mm: 2.94 м²
Хөлд.хамг.уе, h=450mm: 4.77 м²
Далан.дээд уе: 3.32 м²
Хөвөө 3: 0.38 м²

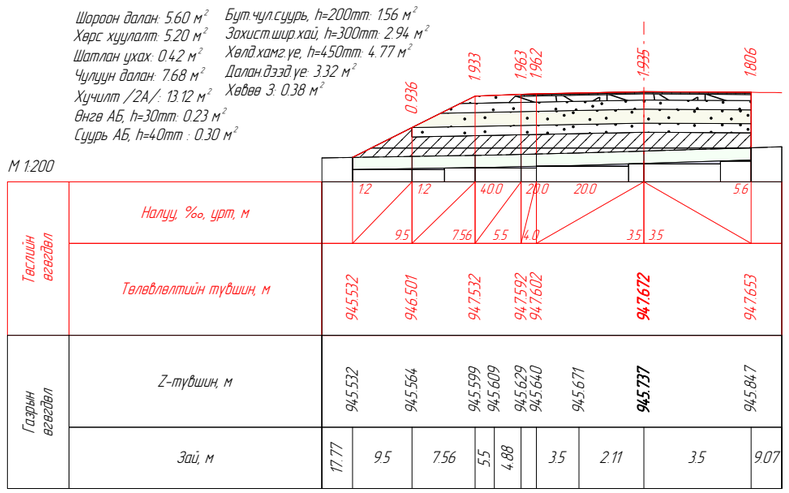

ПК 80+340.00

Шороон далан: 3.94 м²
Хөрс хуулалт: 5.09 м²
Шатлан ухах: 0.44 м²
Чулуун далан: 7.40 м²
Хучилт /2А/: 13.12 м²
Өнгө АБ, h=30mm: 0.23 м²

Суурь АБ, h=40mm : 0.30 м²
Бут.чул.суурь, h=200mm: 1.56 м²
Зохист.шир.хай, h=300mm: 2.94 м²
Хөлд.хамг.уе, h=450mm: 4.77 м²
Далан.дээд уе: 3.32 м²
Хөвөө 3: 0.38 м²

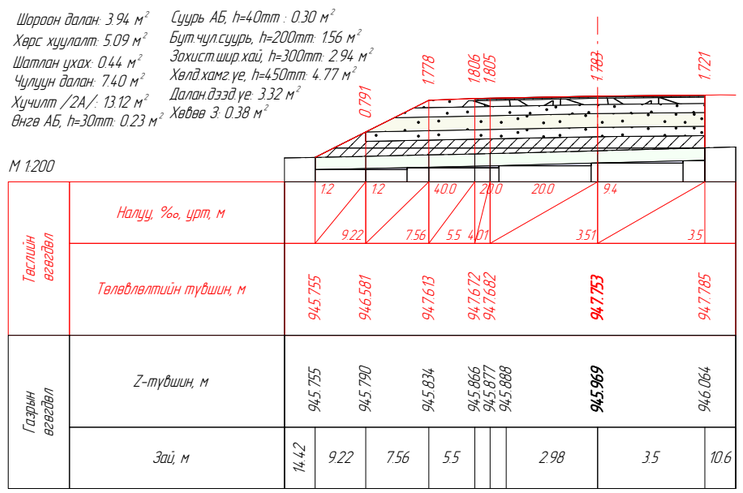

ПК 80+360.00

Өөрчлөлт №			Захиалагч:	Захиалагч:	Зураг төслийн байгууллага:	Зөвлөх инженер	У. ПҮРЭВЖАВ	Гүүр хоолойн инженер	М. МӨНХ-ОРГИЛ	СЭЛЭНГЭ АЙМГИЙН БАРУУНБҮРЭН-ОРХОНТУУЛ-ЦЭЭЛ ЧИГЛЭЛИЙН ХАТУУ ХУЧИЛТТАЙ АВТО ЗАМЫН АЖЛЫН ЗУРАГ (ПК50+000-ПК107+588)	Хөндлөн огтлол	Масштаб	Шифр	Хуудасны №
Огноо			БАРИЛГА, ХОТ БАЙГУУЛАЛТЫН ЯАМ	ЗАМ, ТЭЭВРИЙН ХӨГЖЛИЙН ЯАМ	"АВАРГА ЗАМ" ХХК	Төслийн инженер	С. БАТСҮХ	Замын инженер	П. ЭНХБАЯР		80+100.000	1:200	AVZ/BOT/03-2022	159
Тайлбар						Шалгасан инженер	Г. ЧИНТӨГС	Геодезийн инженер	Э. БАТБОЛД					

Чулуун далан: 17.30 м²
Шороон далан: 1.07 м²
Ухмал: 0.55 м²
Хөрс хуулалт: 7.41 м²
Шатлан ухах: 0.88 м²
Б шуудуу: 0.78 м²
Хучилт /2А/: 17.08 м²
Өнгө АБ, h=30mm: 0.25 м²

Суурь АБ, h=40mm : 0.33 м²
Бут чул суурь, h=200mm: 1.77 м²
Зохист шир хай, h=300mm: 3.81 м²
Хөлд хамг үе, h=450mm: 6.39 м²
Далан дээд үе: 4.53 м²
Хөвөө 3: 0.35 м²
Хөвөө Б: 0.41 м²

М 1:200

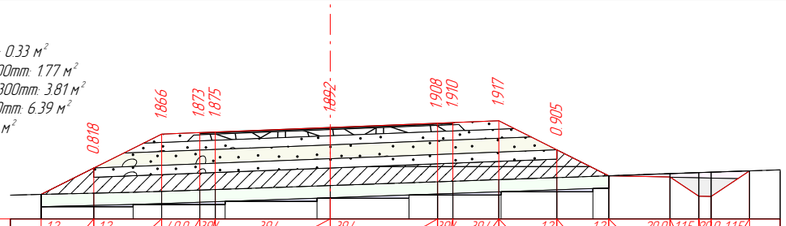

Тэслийн өгөгдөл	Налуу, ‰, урт, м	12	12	40.0	39.4	39.4	39.4	39.4	39.4	1.2	1.2	20.0	11.5	20.0	11.5										
		9.43	7.71	5.5	4.25	3.75	3.5	4.0	5.5	7.39	9.08	11.08	12.02	12.4	12.2	13.68									
	Төлөвлөлтийн түвшин, м	94.7.31	94.6.590	94.7.696	94.7.746 94.7.766	94.7.914	94.8.051 94.8.071	94.8.130	94.7.185	94.6.339	94.6.299	94.5.672 94.5.664	94.6.499												
Газрын өгөгдөл	Z-түвшин, м	94.5.731	94.5.772	94.5.830	94.5.873 94.5.891	94.6.022	94.6.144 94.6.161	94.6.213	94.6.279	94.6.339	94.6.408	94.6.441 94.6.455	94.6.499												
	Зай, м		9.43	7.71	5.5	4.25	3.75	3.5	4.0	5.5	7.39	9.08	11.08	12.02	12.42	13.68	14.88								

ПК 80+400.00

Чулуун далан: 15.78 м²
Шороон далан: 1.53 м²
Ухмал: 0.36 м²
Хөрс хуулалт: 7.37 м²
Шатлан ухах: 0.66 м²
Б шуудуу: 0.78 м²
Хучилт /2А/: 17.14 м²
Өнгө АБ, h=30mm: 0.25 м²

Суурь АБ, h=40mm : 0.34 м²
Бут чул суурь, h=200mm: 1.81 м²
Зохист шир хай, h=300mm: 3.81 м²
Хөлд хамг үе, h=450mm: 6.39 м²
Далан дээд үе: 4.53 м²
Хөвөө 3: 0.30 м²
Хөвөө Б: 0.41 м²

М 1:200

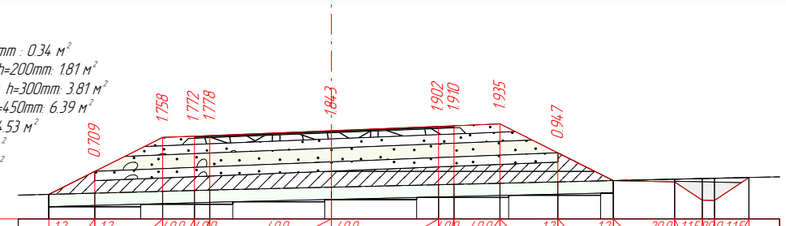

Тэслийн өгөгдөл	Налуу, ‰, урт, м	12	12	40.0	40.0	40.0	40.0	40.0	40.0	1.2	1.2	20.0	11.5	20.0	11.5										
		9.22	7.72	5.5	4.47	3.97	3.5	4.0	5.5	7.39	9.2	11.2	12.1	12.6	12.2	13.62									
	Төлөвлөлтийн түвшин, м	94.5.916	94.6.665	94.7.774	94.7.815 94.7.835	94.7.994	94.8.134 94.8.154	94.8.214	94.7.270	94.6.365	94.6.325	94.5.725 94.5.717	94.6.467												
Газрын өгөгдөл	Z-түвшин, м	94.5.916	94.5.957	94.6.016	94.6.044 94.6.057	94.6.151	94.6.232 94.6.244	94.6.279	94.6.323	94.6.365	94.6.411	94.6.432 94.6.441	94.6.467												
	Зай, м		9.22	7.72	5.5	4.47	3.97	3.5	4.0	5.5	7.39	9.2	11.2	12.1	12.6	13.62									

ПК 80+420.00

Чулуун далан: 17.12 м²
Шороон далан: 2.79 м²
Ухмал: 0.16 м²
Хөрс хуулалт: 7.62 м²
Шатлан ухах: 0.64 м²
Б шуудуу: 0.77 м²
Хучилт /2А/: 17.40 м²
Өнгө АБ, h=30mm: 0.26 м²

Суурь АБ, h=40mm : 0.35 м²
Бут чул суурь, h=200mm: 1.86 м²
Зохист шир хай, h=300mm: 3.87 м²
Хөлд хамг үе, h=450mm: 6.48 м²
Далан дээд үе: 4.59 м²
Хөвөө 3: 0.29 м²
Хөвөө Б: 0.41 м²

М 1:200

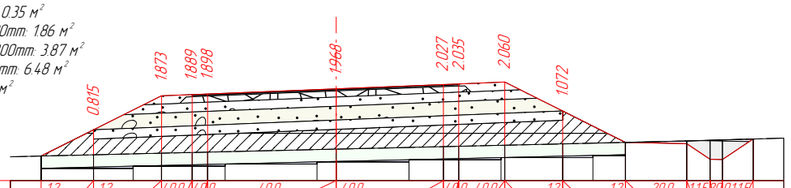

Тэслийн өгөгдөл	Налуу, ‰, урт, м	12	12	40.0	40.0	40.0	40.0	40.0	40.0	1.2	1.2	20.0	11.5	20.0	11.5										
		9.62	7.91	5.7	4.7	4.2	3.5	4.0	5.5	7.39	9.44	11.44	12.2	12.6	13.6										
	Төлөвлөлтийн түвшин, м	94.5.883	94.6.738	94.7.847	94.7.887 94.7.907	94.8.075	94.8.215 94.8.235	94.8.295	94.7.350	94.6.326	94.6.286	94.5.718 94.5.710	94.6.439												
Газрын өгөгдөл	Z-түвшин, м	94.5.883	94.5.923	94.5.974	94.5.997 94.6.009	94.6.106	94.6.188 94.6.199	94.6.234	94.6.278	94.6.326	94.6.374	94.6.397 94.6.409	94.6.439												
	Зай, м		9.62	7.91	5.7	4.7	4.2	3.5	4.0	5.5	7.39	9.44	11.44	12.2	12.6	13.6	24.41								

ПК 80+440.00

Чулуун далан: 17.83 м²
Шороон далан: 2.05 м²
Ухмал: 0.41 м²
Хөрс хуулалт: 7.68 м²
Шатлан ухах: 0.78 м²
Б шуудуу: 0.78 м²
Хучилт /2А/: 17.67 м²
Өнгө АБ, h=30mm: 0.27 м²

Суурь АБ, h=40mm : 0.36 м²
Бут чул суурь, h=200mm: 1.90 м²
Зохист шир хай, h=300mm: 3.93 м²
Хөлд хамг үе, h=450mm: 6.57 м²
Далан дээд үе: 4.65 м²
Хөвөө 3: 0.29 м²
Хөвөө Б: 0.41 м²

М 1:200

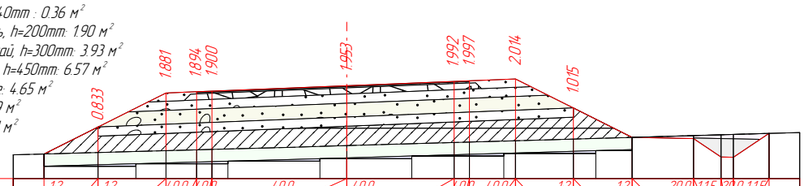

Тэслийн өгөгдөл	Налуу, ‰, урт, м	12	12	40.0	40.0	40.0	40.0	40.0	40.0	1.2	1.2	20.0	11.5	20.0	11.5										
		9.88	8.12	5.9	4.9	4.4	3.5	4.0	5.5	7.39	9.31	11.31	12.21	12.61	13.77										
	Төлөвлөлтийн түвшин, м	94.5.929	94.6.810	94.7.919	94.7.959 94.7.979	94.8.155	94.8.295 94.8.315	94.8.375	94.7.431	94.6.471	94.6.431	94.5.831 94.5.823	94.6.600												
Газрын өгөгдөл	Z-түвшин, м	94.5.929	94.5.977	94.6.038	94.6.066 94.6.079	94.6.202	94.6.303 94.6.318	94.6.361	94.6.416	94.6.471	94.6.529	94.6.555 94.6.566	94.6.600												
	Зай, м	56.42	9.88	8.12	5.9	4.9	4.4	3.5	4.0	5.5	7.39	9.31	11.31	12.21	12.61	13.77	20.9								

ПК 80+460.00

Чулуун далан: 17.68 м²
Шороон далан: 2.65 м²
Ухмал: 0.33 м²
Хөрс хуулалт: 7.75 м²
Шатлан ухах: 0.65 м²
Б шуудуу: 0.78 м²
Хучилт /2А/: 17.86 м²
Өнгө АБ, h=30mm: 0.27 м²

Суурь АБ, h=40mm : 0.36 м²
Бут чул суурь, h=200mm: 1.93 м²
Зохист шир хай, h=300mm: 3.97 м²
Хөлд хамг үе, h=450mm: 6.63 м²
Далан дээд үе: 4.69 м²
Хөвөө 3: 0.29 м²
Хөвөө Б: 0.41 м²

М 1:200

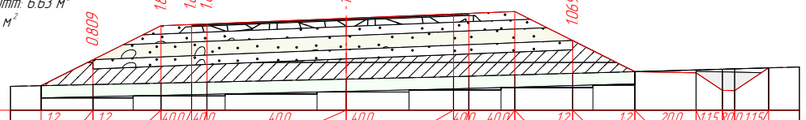

Тэслийн өгөгдөл	Налуу, ‰, урт, м	12	12	40.0	40.0	40.0	40.0	40.0	40.0	1.2	1.2	20.0	11.5	20.0	11.5										
		9.95	8.26	6.04	5.04	4.54	3.5	4.0	5.5	7.39	9.41	11.41	12.27	12.67	13.78										
	Төлөвлөлтийн түвшин, м	94.6.040	94.6.885	94.7.994	94.8.034 94.8.054	94.8.235	94.8.375 94.8.395	94.8.455	94.7.511	94.6.498	94.6.458	94.5.887 94.5.879	94.6.620												
Газрын өгөгдөл	Z-түвшин, м	94.6.040	94.6.076	94.6.123	94.6.145 94.6.155	94.6.254	94.6.335 94.6.348	94.6.390	94.6.442	94.6.498	94.6.554	94.6.577 94.6.588	94.6.620												
	Зай, м	31.31	9.95	8.26	6.04	5.04	4.54	3.5	4.0	5.5	7.39	9.41	11.41	12.27	12.67	13.78	27.8								

ПК 80+480.00

Чулуун далан: 16.17 м²
Шороон далан: 2.58 м²
Ухмал: 0.25 м²
Хөрс хуулалт: 7.72 м²
Шатлан ухах: 0.63 м²
Б шуудуу: 0.78 м²
Хучилт /2А/: 17.94 м²
Өнгө АБ, h=30mm: 0.27 м²

Суурь АБ, h=40mm : 0.36 м²
Бут чул суурь, h=200mm: 1.94 м²
Зохист шир хай, h=300mm: 3.99 м²
Хөлд хамг үе, h=450mm: 6.66 м²
Далан дээд үе: 4.71 м²
Хөвөө 3: 0.29 м²
Хөвөө Б: 0.41 м²

М 1:200

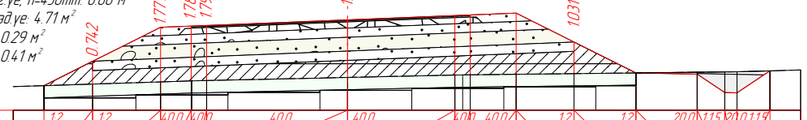

Тэслийн өгөгдөл	Налуу, ‰, урт, м	12	12	40.0	40.0	40.0	40.0	40.0	40.0	1.2	1.2	20.0	11.5	20.0	11.5										
		9.9	8.32	6.1	5.1	4.6	3.5	4.0	5.5	7.39	9.4	11.4	12.3	12.7	13.78										
	Төлөвлөлтийн түвшин, м	94.6.170	94.6.963	94.8.072	94.8.112 94.8.132	94.8.316	94.8.456 94.8.476	94.8.536	94.7.592	94.6.584	94.6.544	94.5.944 94.5.936	94.6.652												
Газрын өгөгдөл	Z-түвшин, м	94.6.170	94.6.221	94.6.293 94.6.325 94.6.326 94.6.336		94.6.437	94.6.514 94.6.519 94.6.522	94.6.539	94.6.561	94.6.584	94.6.607	94.6.617 94.6.622	94.6.652												
	Зай, м		9.9	8.32	6.1	5.08	4.6	3.5	3.76 4.08	5.5	7.39	9.4	11.4	12.3	12.7	13.78	50.94								

ПК 80+500.00

Өөрчлөлт №			Захиалагч:	Захиалагч:	Зураг төслийн байгууллага:	Зөвлөх инженер	У. ПҮРЭВЖАВ	Гүүр хоолойн инженер	М. МӨНХ-ОРГИЛ	СЭЛЭНГЭ АЙМГИЙН БАРУУНБҮРЭН-ОРХОНТУУЛ-ЦЭЭЛ ЧИГЛЭЛИЙН ХАТУУ ХУЧИЛТТАЙ АВТО ЗАМЫН АЖЛЫН ЗУРАГ (ПК50+000-ПК107+588)	Хөндлөн огтлол	Масштаб	Шифр	Хуудасны №
Огноо			БАРИЛГА, ХОТ БАЙГУУЛАЛТЫН ЯАМ	ЗАМ, ТЭЭВРИЙН ХӨГЖЛИЙН ЯАМ	"АВАРГА ЗАМ" ХХК	Төслийн инженер	С. БАТСҮХ	Замын инженер	П. ЭНХБАЯР		80+400.000	1:200	AVZ/BOT/03-2022	160
Тайлбар						Шалгасан инженер	Г. ЧИНТӨГС	Геодезийн инженер	Э. БАТБОЛД					

Чулуун далан: 16.25 м²
Шороон далан: 2.64 м²
Ухмал: 0.24 м²
Хөрс хуулалт: 7.74 м²
Шатлан ухах: 0.65 м²
Б шуудуу: 0.78 м²
Хучилт /2А/: 17.94 м²
Өнгө АБ, h=30mm: 0.27 м²

Суурь АБ, h=40mm : 0.36 м²
Бут чул суурь, h=200mm: 1.94 м²
Зохист шир хай, h=300mm: 3.99 м²
Хөлд хамг ує, h=450mm: 6.66 м²
Далан дээд ує: 4.71 м²
Хөвөө 3: 0.29 м²
Хөвөө Б: 0.41 м²

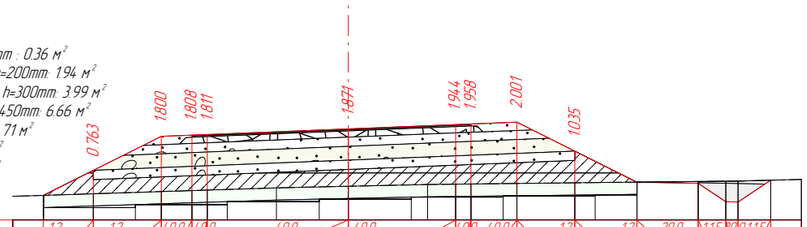

М 1:200

| | | |

Чулуун далан: 15.44 м²
Шороон далан: 1.92 м²
Ухмал: 0.54 м²
Хөрс хуулалт: 7.28 м²
Шатлан ухах: 0.36 м²
Б шуудуу: 0.78 м²
Хучилт /2А/: 17.09 м²
Өнгө АБ, h=30mm: 0.25 м²

Суурь АБ, h=40mm : 0.33 м²
Бут чул суурь, h=200mm: 1.78 м²
Зохист шир хай, h=300mm: 3.81 м²
Хөлд хамг үе, h=450mm: 6.39 м²
Далан дээд үе: 4.53 м²
Хөвөө 3: 0.34 м²
Хөвөө Б: 0.41 м²

М 1:200

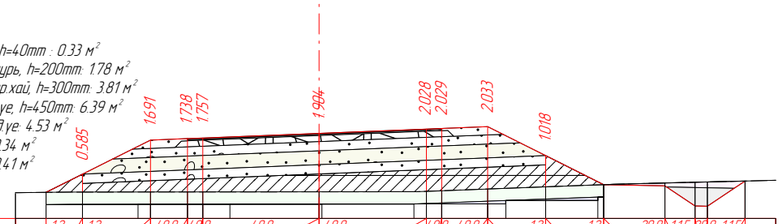

| | | |

Чулуун далан: 19.34 м²
Шороон далан: 1.72 м²
Ухмал: 0.37 м²
Хөрс хуулалт: 7.59 м²
Шатлан цохах: 0.99 м²
Б шуудуу: 0.78 м²
Хучилт /2А/: 16.99 м²
Өнгө АБ, h=30mm: 0.24 м²

Суурь АБ, h=40mm : 0.32 м²
Бут чул суурь, h=200mm: 1.72 м²
Зохист шир хай, h=300mm: 3.79 м²
Хөлд хамгаг уе, h=450mm: 6.38 м²
Далан дээд уе: 4.54 м²
Хөвөө 3: 0.38 м²
Хөвөө Б: 0.38 м²

М 1:200

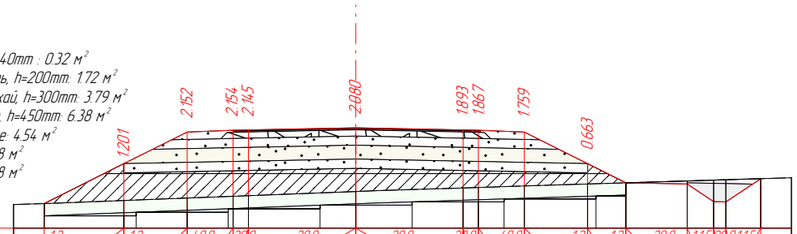

Тэслийн өгөгдөл	Налуу, ‰, урт, м	1.2	10.16	1.2	7.56	4.0	5.5	2.0	4.0	2.0	3.5	2.0	3.5	2.0	4.0	4.0	5.5	1.2	7.56	1.2	8.81	2.0	10.81	1.15	11.67	2.0	12.07	1.15	13.21
	Төлөвлөлтийн түвшин, м	946.408		947.708		948.739		948.799 948.809		**948.879**		948.809 948.799		948.739		947.708		947.083		947.043		946.468 946.460		947.218			
Газрын өгөгдөл	Z-түвшин, м	946.408		946.507		946.587		946.645 946.664		**946.799**		946.916 946.932		946.980		947.045		947.083		947.145		947.171 947.184		947.218			
	Зай, м	4.5.89	10.16		7.56		5.5	4.0		3.5		3.5		4.0	5.5		7.56		8.81		10.81		11.67		12.07		13.21	18.12

ПК 80+700.00

Чулуун далан: 16.86 м²
Шороон далан: 7.66 м²
Ухмал: 0.16 м²
Хөрс хуулалт: 7.89 м²
Шатлан цохах: 0.53 м²
Б шуудуу: 0.78 м²
Хучилт /2А/: 16.99 м²
Өнгө АБ, h=30mm: 0.24 м²
Суурь АБ, h=40mm : 0.32 м²

Бут чул суурь, h=200mm: 1.72 м²
Зохист шир хай, h=300mm: 3.79 м²
Хөлд хамгаг уе, h=450mm: 6.38 м²
Далан дээд уе: 4.54 м²
Хөвөө 3: 0.38 м²
Хөвөө Б: 0.38 м²

М 1:200

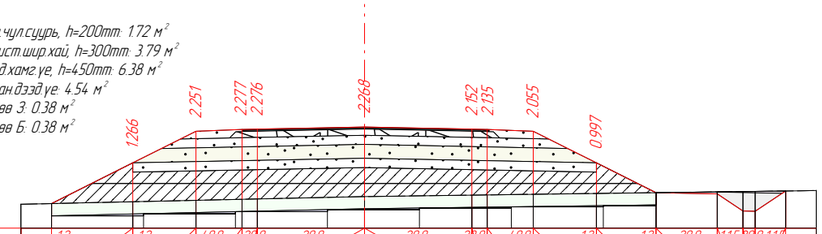

Тэслийн өгөгдөл	Налуу, ‰, урт, м	1.2	10.21	1.2	7.56	4.0	5.5	2.0	4.0	2.0	3.5	2.0	3.5	2.0	4.0	4.0	5.5	1.2	7.56	1.2	9.5	2.0	11.5	1.15	12.34	2.0	12.74	1.15	13.73
	Төлөвлөлтийн түвшин, м	946.354		947.679		948.710		948.770 948.780		**948.850**		948.780 948.770		948.710		947.679		946.708		946.668		946.710 946.702		946.764			
Газрын өгөгдөл	Z-түвшин, м	946.354		946.413		946.459		946.493 946.504		**946.582**		946.628 946.635		946.655		946.682		946.708		946.734		946.745 946.751		946.764			
	Зай, м	17.98	10.21		7.56		5.5	4.0		3.5		3.5		4.0	5.5		7.56		9.5		11.5		12.34		12.74		13.73	20.38

ПК 80+800.00

Чулуун далан: 17.86 м²
Шороон далан: 2.48 м²
Ухмал: 0.94 м²
Хөрс хуулалт: 7.52 м²
Шатлан цохах: 0.71 м²
Б шуудуу: 0.78 м²
Хучилт /2А/: 16.99 м²
Өнгө АБ, h=30mm: 0.24 м²

Суурь АБ, h=40mm : 0.32 м²
Бут чул суурь, h=200mm: 1.72 м²
Зохист шир хай, h=300mm: 3.79 м²
Хөлд хамгаг уе, h=450mm: 6.38 м²
Далан дээд уе: 4.54 м²
Хөвөө 3: 0.38 м²
Хөвөө Б: 0.38 м²

М 1:200

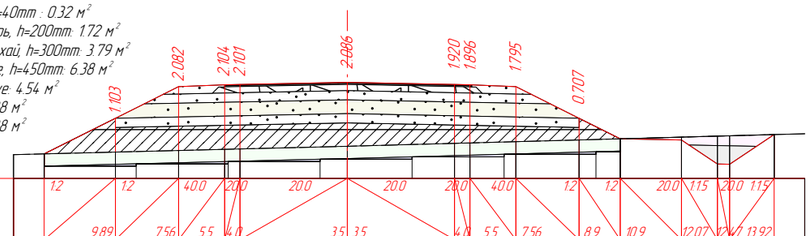

Тэслийн өгөгдөл	Налуу, ‰, урт, м	1.2	9.89	1.2	7.56	4.0	5.5	2.0	4.0	2.0	3.5	2.0	3.5	2.0	4.0	4.0	5.5	1.2	7.56	1.2	8.9	2.0	10.9	1.15	12.07	2.0	12.4.7	1.15	13.92
	Төлөвлөлтийн түвшин, м	946.369		947.531		948.562		948.622 948.632		**948.702**		948.632 948.622		948.562		947.531		946.861		946.821		946.040 946.032		946.999			
Газрын өгөгдөл	Z-түвшин, м	946.369		946.428		946.480		946.518 946.531		**946.616**		946.712 946.726		946.767		946.824		946.861		946.916		946.948 946.959		946.999			
	Зай, м	18.83	9.89		7.56		5.5	4.0		3.5		3.5		4.0	5.5		7.56		8.9		10.9		12.07		12.4.7		13.92	

ПК 80+869.68

Чулуун далан: 9.63 м²
Ухмал: 3.21 м²
Хөрс хуулалт: 6.66 м²
Шатлан цохах: 0.89 м²
Б шуудуу: 0.78 м²
Хучилт /2А/: 16.99 м²
Өнгө АБ, h=30mm: 0.24 м²

Суурь АБ, h=40mm : 0.32 м²
Бут чул суурь, h=200mm: 1.72 м²
Зохист шир хай, h=300mm: 3.79 м²
Хөлд хамгаг уе, h=450mm: 6.38 м²
Далан дээд уе: 4.54 м²
Хөвөө 3: 0.38 м²
Хөвөө Б: 0.38 м²

М 1:200

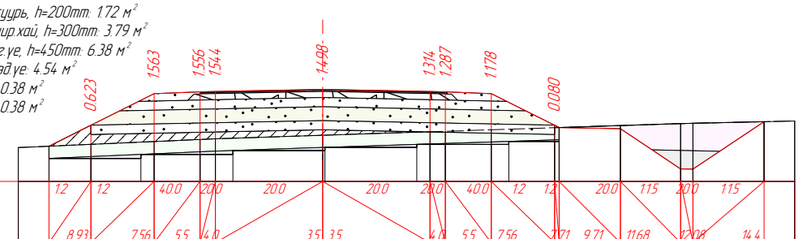

Тэслийн өгөгдөл	Налуу, ‰, урт, м	1.2	8.93	1.2	7.56	4.0	5.5	2.0	4.0	2.0	3.5	2.0	3.5	2.0	4.0	4.0	5.5	1.2	7.56	1.2	7.71	2.0	9.71	1.15	11.68	2.0	12.08	1.15	14.4
	Төлөвлөлтийн түвшин, м	946.750		947.434		948.465		948.525 948.535		**948.605**		948.535 948.525		948.465		947.434 947.359		947.319		946.010 946.002				947.548			
Газрын өгөгдөл	Z-түвшин, м	946.750		946.811		946.902		946.969 946.991		**947.107**		947.221 947.238		947.286		947.354 947.359		947.424		947.487 947.496				947.548			
	Зай, м	16.32	8.93		7.56		5.5	4.0		3.5		3.5		4.0	5.5		7.56		7.71		9.71		11.68		12.08		14.4	38.5

ПК 80+900.00

Чулуун далан: 17.48 м²
Шороон далан: 6.23 м²
Ухмал: 0.31 м²
Хөрс хуулалт: 7.82 м²
Шатлан цохах: 0.63 м²
Б шуудуу: 0.78 м²
Хучилт /2А/: 16.99 м²
Өнгө АБ, h=30mm: 0.24 м²

Суурь АБ, h=40mm : 0.32 м²
Бут чул суурь, h=200mm: 1.72 м²
Зохист шир хай, h=300mm: 3.79 м²
Хөлд хамгаг уе, h=450mm: 6.38 м²
Далан дээд уе: 4.54 м²
Хөвөө 3: 0.38 м²
Хөвөө Б: 0.38 м²

М 1:200

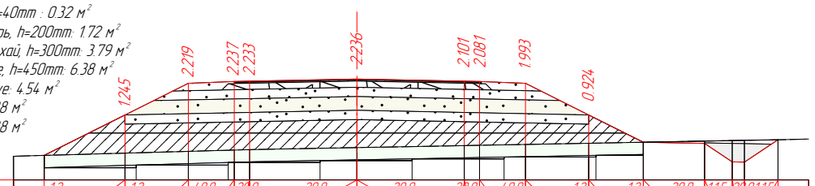

Тэслийн өгөгдөл	Налуу, ‰, урт, м	1.2	10.2	1.2	7.56	4.0	5.5	2.0	4.0	2.0	3.5	2.0	3.5	2.0	4.0	4.0	5.5	1.2	7.56	1.2	9.34	2.0	11.34	1.15	12.24	2.0	12.64	1.15	13.74
	Төлөвлөлтийн түвшин, м	945.654		946.972		948.004		948.064 948.074		**948.144**		948.074 948.064		948.004		946.972		946.082		946.042		945.442 945.434		946.163			
Газрын өгөгдөл	Z-түвшин, м	945.654		945.727		945.785		945.827 945.841		**945.907**		945.973 945.982		946.010		946.049		946.082		946.119		946.136 946.143		946.163			
	Зай, м	34.56	10.2		7.56		5.5	4.0		3.5		3.5		4.0	5.5		7.56		9.34		11.34		12.24		12.64		13.74	

ПК 81+000.00

Чулуун далан: 19.99 м²
Шороон далан: 14.38 м²
Ухмал: 0.31 м²
Хөрс хуулалт: 8.56 м²
Шатлан цохах: 0.69 м²
Б шуудуу: 0.78 м²
Хучилт /2А/: 16.99 м²
Өнгө АБ, h=30mm: 0.24 м²

Суурь АБ, h=40mm : 0.32 м²
Бут чул суурь, h=200mm: 1.72 м²
Зохист шир хай, h=300mm: 3.79 м²
Хөлд хамгаг уе, h=450mm: 6.38 м²
Далан дээд уе: 4.54 м²
Хөвөө 3: 0.38 м²
Хөвөө Б: 0.38 м²

М 1:200

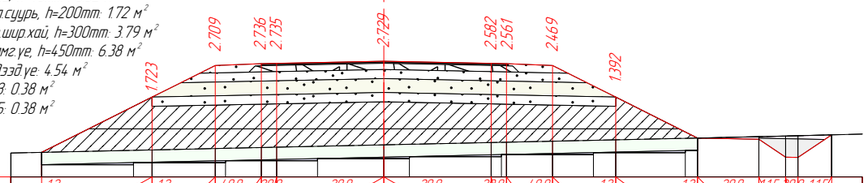

Тэслийн өгөгдөл	Налуу, ‰, урт, м	1.2	11.17	1.2	7.56	4.0	5.5	2.0	4.0	2.0	3.5	2.0	3.5	2.0	4.0	4.0	5.5	1.2	7.56	1.2	10.23	2.0	12.23	1.15	13.1	2.0	13.35	1.15	14.61
	Төлөвлөлтийн түвшин, м	944.519		946.321		947.353		947.413 947.423		**947.493**		947.423 947.413		947.353		946.321		944.987		944.947		944.365 944.357		945.090			
Газрын өгөгдөл	Z-түвшин, м	944.519		944.599		944.644		944.677 944.687		**944.764**		944.840 944.851		944.884		944.929		944.987		945.031		945.053 945.063		945.090			
	Зай, м	50.51	11.17		7.56		5.5	4.0		3.5		3.5		4.0	5.5		7.56		10.23		12.23		13.1		13.35		14.61	

ПК 81+100.00

Өөрчлөлт №			Захиалагч:	Захиалагч:	Зураг төслийн байгууллага:	Зөвлөх инженер	У. ПҮРЭВЖАВ	Гүүр хоолойн инженер	М. МӨНХ-ОРГИЛ	СЭЛЭНГЭ АЙМГИЙН БАРУУНБҮРЭН-ОРХОНТУУЛ-ЦЭЭЛ ЧИГЛЭЛИЙН ХАТУУ ХУЧИЛТТАЙ АВТО ЗАМЫН АЖЛЫН ЗУРАГ (ПК50+000-ПК107+588)	Хөндлөн огтлол	Масштаб	Шифр	Хуудасны №
Огноо			БАРИЛГА, ХОТ БАЙГУУЛАЛТЫН ЯАМ	ЗАМ, ТЭЭВРИЙН ХӨГЖЛИЙН ЯАМ	"АВАРГА ЗАМ" ХХК	Төслийн инженер	С. БАТСҮХ	Замын инженер	П. ЭНХБАЯР		80+700.000	1:200	AVZ/BOT/03-2022	163
Тайлбар						Шалгасан инженер	Г. ЧИНТӨГС	Геодезийн инженер	Э. БАТБОЛД					

Чулуун далан: 20.09 м²
Шороон далан: 25.97 м²
Ухмал: 0.42 м²
Хөрс хуулалт: 8.38 м²
Шатлан ухах: 0.73 м²
Б шуудуу: 0.78 м²
Хучилт /2А/: 16.18 м²
Өнгө АБ, h=30mm: 0.24 м²

Суурь АБ, h=40mm : 0.32 м²
Бут чул суурь, h=200mm: 1.72 м²
Захист шир хай, h=300mm: 3.66 м²
Хөлд хамг үе, h=450mm: 6.01 м²
Далан дээд үе: 4.22 м²
Хөвөө 3: 0.37 м²
Хөвөө Б: 0.37 м²

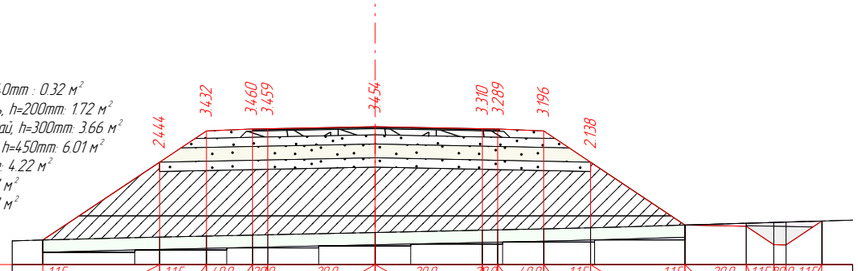

М 1:200

| | | |

Чулуун далан: 22.07 м²
Шороон далан: 13.21 м²
Ухмал: 0.52 м²
Хөрс хуулалт: 8.62 м²
Шатлан ухах: 0.96 м²
Б шуудуу: 0.78 м²

Хучилт /2А/: 16.99 м²
Өнгө АБ, h=30mm: 0.24 м²
Суурь АБ, h=40mm : 0.32 м²
Бут чул.суурь, h=200mm: 1.72 м²
Зохист шир.хай, h=300mm: 3.79 м²
Хөлд.хамг.үе, h=450mm: 6.38 м²
Далан дээд үе: 4.54 м²
Хөвөө З: 0.38 м²
Хөвөө Б: 0.38 м²

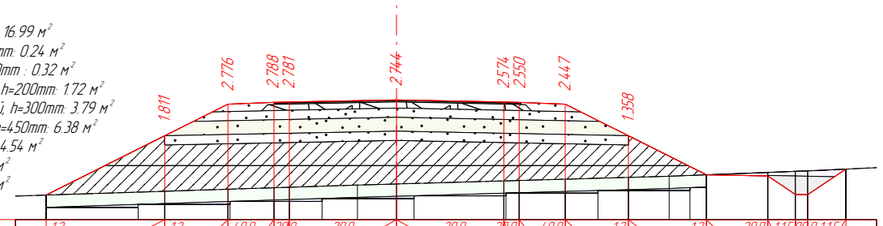

М 1:200

| | | |

Чулуун далан: 19.39 м²
Шороон далан: 11.56 м²
Ухмал: 0.32 м²
Хөрс хуулалт: 8.35 м²
Шатлан ухах: 0.76 м²
Б шуудуу: 0.78 м²

Хучилт /2А/: 16.99 м²
Өнгө АБ, h=30mm: 0.24 м²
Суурь АБ, h=40mm : 0.32 м²
Бут.чул.суурь, h=200mm: 1.72 м²
Зохист.шир.хай, h=300mm: 3.79 м²
Хөлд.хамг.уе, h=450mm: 6.38 м²
Далан.дээд уе: 4.54 м²
Хөвөө 3: 0.38 м²
Хөвөө Б: 0.38 м²

М 1:200

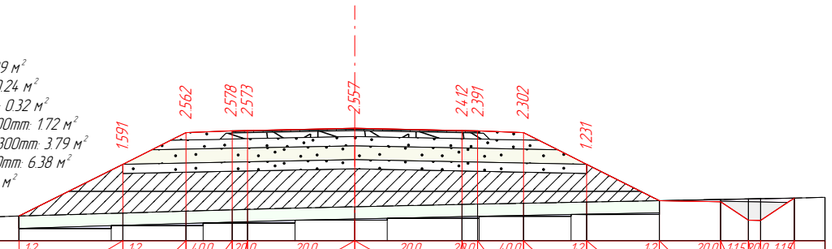

Таслийн өгөгдөл	Налуу, ‰, урт, м	1.2	10.94	1.2	7.56	4.0	5.5	2.0	4.0	2.0	3.5	2.0	3.5	2.0	4.0	4.0	5.5	7.56	9.93	11.93	2.0	12.83	1.15	2.0	1.15	14.33
	Төлөвлөлтийн түвшин, м	94.3.404		94.5.094		94.6.126	94.6.186 94.6.196		**946.266**		94.6.196 94.6.186		94.6.126		94.5.094		94.3.910		94.3.870	94.3.270 94.3.262		94.3.995		
Газрын өгөгдөл	Z-түвшин, м	94.3.404		94.3.503		94.3.564	94.3.608 94.3.623		**94.3.709**		94.3.784 94.3.794		94.3.824		94.3.864		94.3.910		94.3.948	94.3.966 94.3.974		94.3.995		
	Зай, м		10.94		7.56	5.5	4.0		3.5		3.5	4.0	5.5		7.56		9.93		11.93	12.83	1.23	14.33		61.59

ПК 82+100.00

Чулуун далан: 14.38 м²
Шороон далан: 8.37 м²
Ухмал: 0.24 м²
Хөрс хуулалт: 7.74 м²
Шатлан ухах: 0.02 м²
Б шуудуу: 0.78 м²

Хучилт /2А/: 16.99 м²
Өнгө АБ, h=30mm: 0.24 м²
Суурь АБ, h=40mm : 0.32 м²
Бут.чул.суурь, h=200mm: 1.72 м²
Зохист.шир.хай, h=300mm: 3.79 м²
Хөлд.хамг.уе, h=450mm: 6.38 м²
Далан.дээд уе: 4.54 м²
Хөвөө 3: 0.38 м²
Хөвөө Б: 0.38 м²

М 1:200

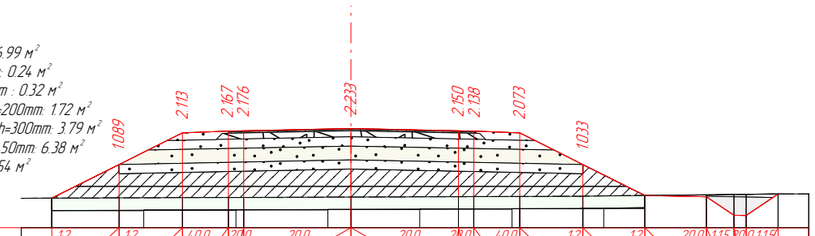

Таслийн өгөгдөл	Налуу, ‰, урт, м	1.2	9.76	1.2	7.56	4.0	5.5	2.0	4.0	2.0	3.5	2.0	3.5	2.0	4.0	4.0	5.5	7.56	9.58	11.58	2.0	12.48	1.15	2.0	1.15	13.93
	Төлөвлөлтийн түвшин, м	94.4.703		94.5.800		94.6.831	94.6.891 94.6.901		**946.971**		94.6.901 94.6.891		94.6.831		94.5.800		94.4.789		94.4.74.9	94.4.14.9 94.4.14.1		94.4.836		
Газрын өгөгдөл	Z-түвшин, м	94.4.703		94.4.711		94.4.718	94.4.724 94.4.726		**94.4.738**		94.4.751 94.4.753		94.4.759		94.4.767		94.4.789		94.4.811	94.4.820 94.4.825		94.4.836		
	Зай, м		9.76		7.56	5.5	4.0		3.5		3.5	4.0	5.5		7.56		9.58		11.58	12.48	1.28	13.93		92.64

ПК 82+200.00

Чулуун далан: 12.45 м²
Шороон далан: 1.95 м²
Ухмал: 0.14 м²
Хөрс хуулалт: 7.10 м²
Шатлан ухах: 0.05 м²
Б шуудуу: 0.78 м²

Хучилт /2А/: 16.99 м²
Өнгө АБ, h=30mm: 0.24 м²
Суурь АБ, h=40mm : 0.32 м²
Бут.чул.суурь, h=200mm: 1.72 м²
Зохист.шир.хай, h=300mm: 3.79 м²
Хөлд.хамг.уе, h=450mm: 6.38 м²
Далан.дээд уе: 4.54 м²
Хөвөө 3: 0.38 м²
Хөвөө Б: 0.38 м²

М 1:200

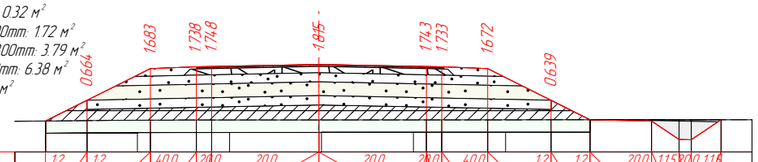

Таслийн өгөгдөл	Налуу, ‰, урт, м	1.2	8.92	1.2	7.56	4.0	5.5	2.0	4.0	2.0	3.5	2.0	3.5	2.0	4.0	4.0	5.5	7.56	8.84	10.84	2.0	11.74	1.15	2.0	1.15	13.12
	Төлөвлөлтийн түвшин, м	945.622		946.300		947.331	947.391 947.401		**947.471**		947.401 947.391		947.331		946.300		945.662		945.622	945.022 945.014		945.665		
Газрын өгөгдөл	Z-түвшин, м	945.622		945.636		945.648	945.653 945.654		**945.656**		945.658 945.659		945.660		945.661		945.662		945.663	945.664 945.664		945.665		
	Зай, м		8.92		7.56	5.5	4.0		3.5		3.5	4.0	5.5		7.56		8.84		10.84	11.74	1.24	13.12		134.16

ПК 82+300.00

Чулуун далан: 15.07 м²
Шороон далан: 10.85 м²
Ухмал: 0.05 м²
Хөрс хуулалт: 7.95 м²
Шатлан ухах: 0.15 м²
Б шуудуу: 0.60 м²

Хучилт /2А/: 16.99 м²
Өнгө АБ, h=30mm: 0.24 м²
Суурь АБ, h=40mm : 0.32 м²
Бут.чул.суурь, h=200mm: 1.72 м²
Зохист.шир.хай, h=300mm: 3.79 м²
Хөлд.хамг.уе, h=450mm: 6.38 м²
Далан.дээд уе: 4.54 м²
Хөвөө 3: 0.38 м²
Хөвөө Б: 0.38 м²

М 1:200

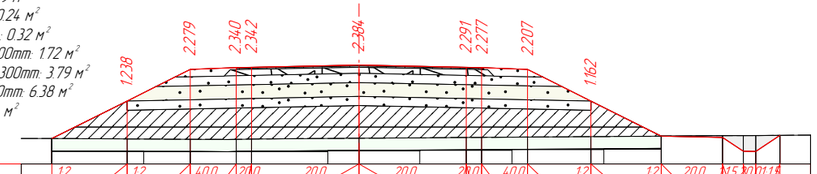

Таслийн өгөгдөл	Налуу, ‰, урт, м	1.2	10.02	1.2	7.56	4.0	5.5	2.0	4.0	2.0	3.5	2.0	3.5	2.0	4.0	4.0	5.5	7.56	9.86	11.86	2.0	12.54	1.15	2.0	1.15	13.73
	Төлөвлөлтийн түвшин, м	945.274		946.500		947.531	947.591 947.601		**947.671**		947.601 947.591		947.531		946.500		945.353		945.313	944.860 944.852		945.379		
Газрын өгөгдөл	Z-түвшин, м	945.274		945.262		945.252	945.251 945.259		**945.287**		945.311 945.314		945.324		945.338		945.353		945.366	945.371 945.374		945.379		
	Зай, м		10.02		7.56	5.5	4.0		3.5		3.5	4.0	5.5		7.56		9.86		11.86	12.54	1.24	13.73		93.47

ПК 82+400.00

Чулуун далан: 16.39 м²
Шороон далан: 15.79 м²
Ухмал: 0.17 м²
Хөрс хуулалт: 8.44 м²
Шатлан ухах: 0.26 м²
Б шуудуу: 0.78 м²

Хучилт /2А/: 16.99 м²
Өнгө АБ, h=30mm: 0.24 м²
Суурь АБ, h=40mm : 0.32 м²
Бут.чул.суурь, h=200mm: 1.72 м²
Зохист.шир.хай, h=300mm: 3.79 м²
Хөлд.хамг.уе, h=450mm: 6.38 м²
Далан.дээд уе: 4.54 м²
Хөвөө 3: 0.38 м²
Хөвөө Б: 0.38 м²

М 1:200

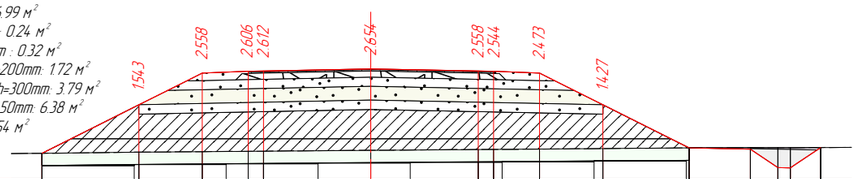

Таслийн өгөгдөл	Налуу, ‰, урт, м	1.2	10.72	1.2	7.56	4.0	5.5	2.0	4.0	2.0	3.5	2.0	3.5	2.0	4.0	4.0	5.5	7.56	10.38	12.38	2.0	13.28	1.15	2.0	1.15	14.67
	Төлөвлөлтийн түвшин, м	94.5.022		946.600		947.631	947.691 947.701		**947.771**		947.701 947.691		947.631		946.600		945.194		945.154	944.554 944.546		945.209		
Газрын өгөгдөл	Z-түвшин, м	945.022		945.057		945.073	945.085 945.089		**945.117**		945.144 945.147		945.158		945.173		945.194		945.201	945.204 945.205		945.209		
	Зай, м		10.72		7.56	5.5	4.0		3.5		3.5	4.0	5.5		7.56		10.38		12.38	13.28	1.38	14.67		

ПК 82+500.00

Чулуун далан: 15.85 м²
Шороон далан: 27.66 м²
Ухмал: 0.05 м²
Хөрс хуулалт: 8.53 м²
Шатлан ухах: 0.07 м²
Б шуудуу: 0.39 м²

Хучилт /2А/: 17.19 м²
Өнгө АБ, h=30mm: 0.24 м²
Суурь АБ, h=40mm : 0.32 м²
Бут.чул.суурь, h=200mm: 1.72 м²
Зохист.шир.хай, h=300mm: 3.95 м²
Хөлд.хамг.уе, h=450mm: 6.45 м²
Далан.дээд уе: 4.51 м²
Хөвөө 3: 0.48 м²
Хөвөө Б: 0.48 м²

М 1:200

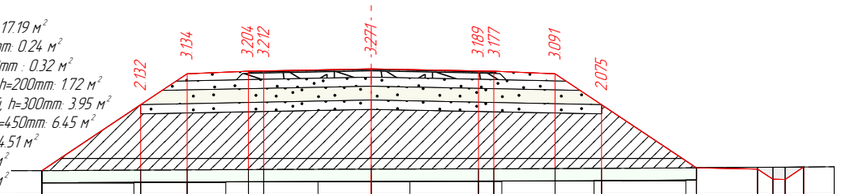

Таслийн өгөгдөл	Налуу, ‰, урт, м	1.15	10.74	1.15	7.52	4.0	6.0	2.0	4.0	2.0	3.5	2.0	3.5	2.0	4.0	4.0	6.0	7.52	10.6	12.6	2.0	13.1	1.15	2.0	1.15	14.1
	Төлөвлөлтийн түвшин, м	944.554		946.701		947.711	947.791 947.801		**947.871**		947.801 947.791		947.711		946.701		944.644		944.604	944.273 944.265		944.668		
Газрын өгөгдөл	Z-түвшин, м	944.554		944.569		944.578	944.587 944.589		**944.601**		944.612 944.614		944.621		944.626		944.644		944.658	944.661 944.664		944.668		
	Зай, м		10.74		7.52	6.0	4.0		3.5		3.5	4.0	6.0		7.52		10.6		12.6	13.1	1.35	14.1		52.1

ПК 82+600.00

Өөрчлөлт №			Захиалагч:	Захиалагч:	Зураг төслийн байгууллага:	Зөвлөх инженер	У. ПҮРЭВЖАВ	Гүүр хоолойн инженер	М. МӨНХ-ОРГИЛ	СЭЛЭНГЭ АЙМГИЙН БАРУУНБҮРЭН-ОРХОНТУУЛ-ЦЭЭЛ ЧИГЛЭЛИЙН ХАТУУ ХУЧИЛТТАЙ АВТО ЗАМЫН АЖЛЫН ЗУРАГ (ПК50+000-ПК107+588)	Хөндлөн огтлол	Масштаб	Шифр	Хуудасны №
Огноо			БАРИЛГА, ХОТ БАЙГУУЛАЛТЫН ЯАМ	ЗАМ, ТЭЭВРИЙН ХӨГЖЛИЙН ЯАМ	"АВАРГА ЗАМ" ХХК	Төслийн инженер	С. БАТСҮХ	Замын инженер	П. ЭНХБАЯР		82+100.000	1:200	AVZ/BOT/03-2022	167
Тайлбар						Шалгасан инженер	Г. ЧИНТӨГС	Геодезийн инженер	Э. БАТБОЛД					

Чулуун далан: 17.29 м²
Шороон далан: 24.31 м²
Ухмал: 0.77 м²
Хөрс хуулалт: 8.90 м²
Шатлан цохох: 0.30 м²
Б шуудуу: 0.78 м²

Хучилт /2А/: 17.59 м²
Өнгө АБ, h=30mm: 0.24 м²
Суурь АБ, h=40mm : 0.32 м²
Бут.чул.суурь, h=200mm: 1.72 м²
Зохист.шир.хай, h=300mm: 4.01 м²
Хөлд.хамг.уе, h=450mm: 6.63 м²
Далан.дээд уе: 4.67 м²
Хөвөө 3: 0.48 м²
Хөвөө Б: 0.49 м²

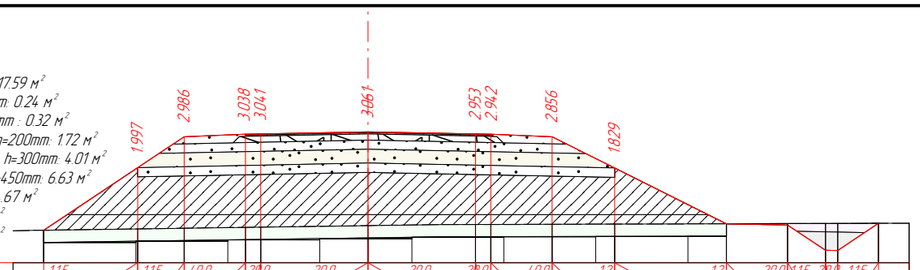

М 1:200

Тэслийн өгөгдөл	Налуу, ‰, урт, м	1.15	1.15	4.0	2.0	2.0	2.0	2.0	4.0	1.2	1.2	2.0	1.15	2.0	1.15			
		10.58	7.52	6.0	4.0	3.5	3.5	4.0	6.0	8.04	11.68	13.68	14.91	15.31	16.64			
	Төлөвлөлтийн түвшин, м	944.761	946.801	947.811	947.891 947.901	**947.971**	947.901 947.891	947.811	946.791	944.972	944.932	944.108 944.100	944.986					
Газрын өгөгдөл	Z-түвшин, м	944.761	944.804	944.825	944.854 944.861	**944.910**	944.948 944.950	944.955	944.961	944.972	944.978	944.981 944.982	944.986					
	Зай, м		10.58	7.52	6.0	4.0	3.5	3.5	4.0	6.0	8.04	11.68	13.68	14.91	15.31	16.64	117.12	

ПК 82+700.00

Чулуун далан: 15.87 м²
Шороон далан: 28.27 м²
Ухмал: 0.11 м²
Хөрс хуулалт: 8.58 м²
Шатлан цохох: 0.02 м²
Б шуудуу: 0.78 м²

Хучилт /2А/: 17.26 м²
Өнгө АБ, h=30mm: 0.24 м²
Суурь АБ, h=40mm : 0.32 м²
Бут.чул.суурь, h=200mm: 1.72 м²
Зохист.шир.хай, h=300mm: 3.97 м²
Хөлд.хамг.уе, h=450mm: 6.48 м²
Далан.дээд уе: 4.53 м²
Хөвөө 3: 0.54 м²
Хөвөө Б: 0.48 м²

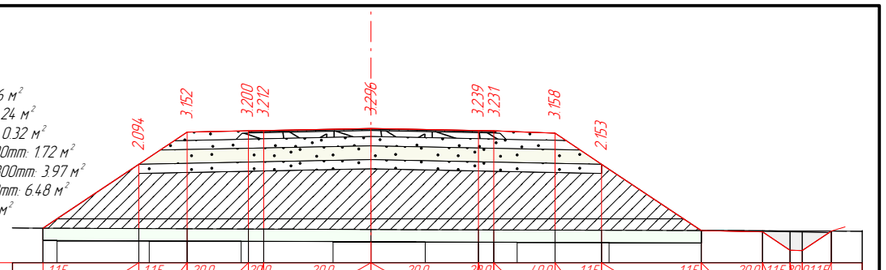

М 1:200

Тэслийн өгөгдөл	Налуу, ‰, урт, м	1.15	1.15	2.0	2.0	2.0	2.0	2.0	4.0	1.15	1.15	2.0	1.15	2.0	1.15			
		10.7	7.58	6.0	4.0	3.5	3.5	4.0	6.0	7.52	10.76	12.76	13.66	14.06	15.01			
	Төлөвлөлтийн түвшин, м	944.787	946.868	947.920	947.960 947.970	**948.040**	947.970 947.960	947.880	946.869	944.705	944.655	944.065 944.057	944.690					
Газрын өгөгдөл	Z-түвшин, м	944.787	944.774	944.768	944.760 944.758	**944.744**	944.731 944.729	944.722	944.717	944.705	944.698	944.695 944.693	944.690					
	Зай, м		10.7	7.58	6.0	4.0	3.5	3.5	4.0	6.0	7.52	10.76	12.76	13.66	14.06	15.01	69.69	

ПК 82+768.29

Чулуун далан: 15.46 м²
Шороон далан: 25.94 м²
Ухмал: 0.12 м²
Хөрс хуулалт: 8.45 м²
Шатлан цохох: 0.01 м²
Б шуудуу: 0.78 м²

Хучилт /2А/: 17.24 м²
Өнгө АБ, h=30mm: 0.24 м²
Суурь АБ, h=40mm : 0.32 м²
Бут.чул.суурь, h=200mm: 1.72 м²
Зохист.шир.хай, h=300mm: 3.97 м²
Хөлд.хамг.уе, h=450mm: 6.47 м²
Далан.дээд уе: 4.52 м²
Хөвөө 3: 0.54 м²
Хөвөө Б: 0.48 м²

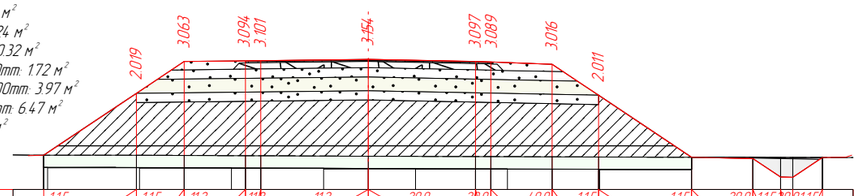

М 1:200

Тэслийн өгөгдөл	Налуу, ‰, урт, м	1.15	1.15	1.12	1.12	1.12	2.0	2.0	4.0	1.15	1.15	2.0	1.15	2.0	1.15			
		10.58	7.56	6.0	4.0	3.5	3.5	4.0	6.0	7.52	10.55	12.55	13.45	13.85	14.81			
	Төлөвлөлтийн түвшин, м	944.933	946.947	947.984	948.007 948.012	**948.051**	947.981 947.971	947.891	946.881	944.861	944.821	944.221 944.213	944.854					
Газрын өгөгдөл	Z-түвшин, м	944.933	944.927	944.921	944.913 944.911	**944.897**	944.885 944.883	944.876	944.870	944.861	944.858	944.856 944.856	944.854					
	Зай, м		10.58	7.56	6.0	4.0	3.5	3.5	4.0	6.0	7.52	10.55	12.55	13.45	13.85	14.81		

ПК 82+780.00

Чулуун далан: 16.66 м²
Шороон далан: 25.47 м²
Ухмал: 0.17 м²
Хөрс хуулалт: 9.40 м²
Б шуудуу: 0.78 м²

Хучилт /2А/: 18.01 м²
Өнгө АБ, h=30mm: 0.24 м²
Суурь АБ, h=40mm : 0.32 м²
Бут.чул.суурь, h=200mm: 1.72 м²
Зохист.шир.хай, h=300mm: 4.09 м²
Хөлд.хамг.уе, h=450mm: 6.82 м²
Далан.дээд уе: 4.82 м²
Хөвөө 3: 0.55 м²
Хөвөө Б: 0.49 м²

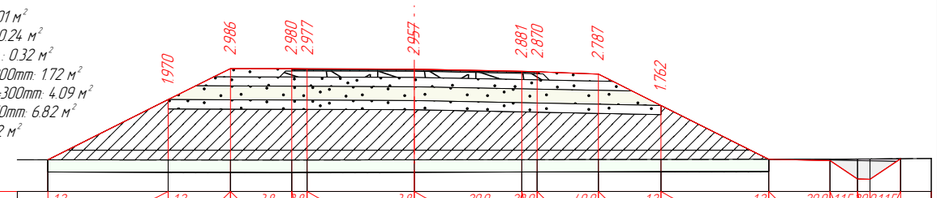

М 1:200

Тэслийн өгөгдөл	Налуу, ‰, урт, м	1.2	1.2	3.8	3.8	3.8	2.0	2.0	4.0	1.2	1.2	2.0	1.15	2.0	1.15			
		11.95	8.02	6.0	4.0	3.5	3.5	4.0	6.0	8.04	11.55	13.55	14.45	14.85	15.86			
	Төлөвлөлтийн түвшин, м	945.119	947.082	948.094	948.087 948.085	**948.071**	948.001 947.991	947.911	946.891	945.135	945.095	944.495 944.487	945.155					
Газрын өгөгдөл	Z-түвшин, м	945.119	945.112	945.108	945.107 945.108	**945.114**	945.120 945.121	945.125	945.128	945.135	945.138	945.143 945.147	945.155					
	Зай, м		11.95	8.02	6.0	4.0	3.5	3.5	4.0	6.0	8.04	11.55	13.55	14.45	14.85	15.86	47.54	

ПК 82+800.00

Чулуун далан: 18.43 м²
Шороон далан: 20.21 м²
Ухмал: 0.50 м²
Хөрс хуулалт: 9.16 м²
Шатлан цохох: 0.26 м²
Б шуудуу: 0.78 м²

Хучилт /2А/: 17.97 м²
Өнгө АБ, h=30mm: 0.24 м²
Суурь АБ, h=40mm : 0.32 м²
Бут.чул.суурь, h=200mm: 1.72 м²
Зохист.шир.хай, h=300mm: 4.08 м²
Хөлд.хамг.уе, h=450mm: 6.80 м²
Далан.дээд уе: 4.81 м²
Хөвөө 3: 0.55 м²
Хөвөө Б: 0.49 м²

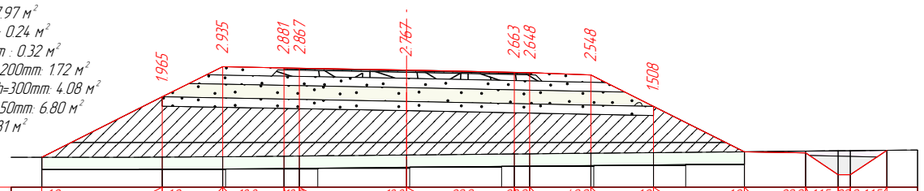

М 1:200

Тэслийн өгөгдөл	Налуу, ‰, урт, м	1.2	1.2	1.8.8	1.8.8	1.8.8	2.0.0	2.0.0	4.0.0	1.2	1.2	2.0.0	1.15	2.0.0	1.15			
		11.9	7.97	6.0	4.0	3.5	3.51	4.01	6.01	8.05	11.01	13.01	14.07	14.47	15.66			
	Төлөвлөлтийн түвшин, м	945.254	947.221	948.204	948.167 948.157	**948.091**	948.021 948.011	947.931	946.910	945.432	945.392	944.687 944.679	945.477					
Газрын өгөгдөл	Z-түвшин, м	945.254	945.256	945.269	945.285 945.290	**945.324**	945.358 945.363	945.383	945.403	945.432	945.451	945.462 945.465	945.477					
	Зай, м		11.9	7.97	6.0	4.0	3.5	3.51	4.01	6.01	8.05	11.01	13.01	14.07	14.47	15.66	46.31	

ПК 82+820.00

Чулуун далан: 16.60 м²
Шороон далан: 20.18 м²
Ухмал: 0.20 м²
Хөрс хуулалт: 8.65 м²
Шатлан цохох: 0.18 м²
Б шуудуу: 0.78 м²

Хучилт /2А/: 17.78 м²
Өнгө АБ, h=30mm: 0.24 м²
Суурь АБ, h=40mm : 0.32 м²
Бут.чул.суурь, h=200mm: 1.74 м²
Зохист.шир.хай, h=300mm: 4.07 м²
Хөлд.хамг.уе, h=450mm: 6.70 м²
Далан.дээд уе: 4.71 м²
Хөвөө 3: 0.53 м²
Хөвөө Б: 0.54 м²

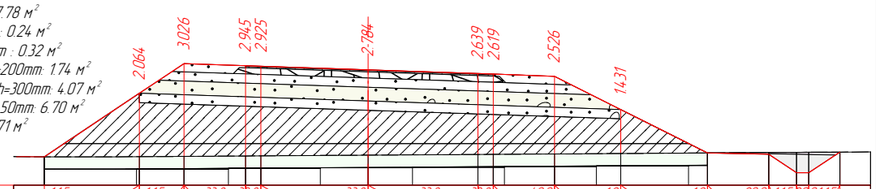

М 1:200

Тэслийн өгөгдөл	Налуу, ‰, урт, м	1.15	1.15	3.3.8	3.3.8	3.3.8	3.3.8	3.3.8	4.0.0	1.2	1.2	2.0.0	1.15	2.0.0	1.15			
		10.56	7.46	6.0	4.0	3.5	3.58	4.08	6.08	8.24	11.07	13.07	13.97	14.37	15.38			
	Төлөвлөлтийн түвшин, м	945.276	947.343	948.314	948.247 948.230	**948.111**	947.991 947.974	947.894	946.813	945.401	945.361	944.760 944.752	945.429					
Газрын өгөгдөл	Z-түвшин, м	945.276	945.279	945.289	945.302 945.305	**945.328**	945.351 945.355	945.368	945.382	945.401	945.414	945.420 945.422	945.429					
	Зай, м		10.56	7.46	6.0	4.0	3.5	3.58	4.08	6.08	8.24	11.07	13.07	13.97	14.37	15.38	44.86	

ПК 82+840.00

Өөрчлөлт №			Захиалагч:	Захиалагч:	Зураг төслийн байгууллага:	Зөвлөх инженер	У. ПҮРЭВЖАВ	Гүүр хоолойн инженер	М. МӨНХ-ОРГИЛ	СЭЛЭНГЭ АЙМГИЙН БАРУУНБҮРЭН-ОРХОНТУУЛ-ЦЭЭЛ ЧИГЛЭЛИЙН ХАТУУ ХУЧИЛТТАЙ АВТО ЗАМЫН АЖЛЫН ЗУРАГ [ПК50+000-ПК107+588]	Хөндлөн огтлол	Масштаб	Шифр	Хуудасны №
Огноо			БАРИЛГА, ХОТ БАЙГУУЛАЛТЫН ЯАМ	ЗАМ, ТЭЭВРИЙН ХӨГЖЛИЙН ЯАМ	"АВАРГА ЗАМ" ХХК	Төслийн инженер	С. БАТСҮХ	Замын инженер	П. ЭНХБАЯР		82+700.000	1:200	AVZ/BOT/03-2022	168
Тайлбар						Шалгасан инженер	Г. ЧИНТӨГС	Геодезийн инженер	Э. БАТБОЛД				

Чулуун далан: 16.90 м²
Шороон далан: 20.86 м²
Ухмал: 0.09 м²
Хэрс хуулалт: 8.75 м²
Шатлан ухах: 0.22 м²
Б шуудуу: 0.78 м²

Хучилт /2А/: 17.98 м²
Өнгө АБ, h=30mm: 0.25 м²
Суурь АБ, h=40mm : 0.33 м²
Бут чул суурь, h=200mm: 1.76 м²
Зохист шир хай, h=300mm: 4.11 м²
Хөлд хамг үе, h=450mm: 6.78 м²
Далан дээд үе: 4.76 м²
Хөвөө З: 0.53 м²
Хөвөө Б: 0.56 м²

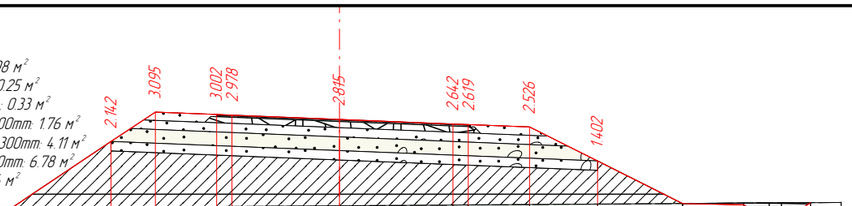

М 1:200

| | | |

Чулуун далан: 22.76 м²
Шороон далан: 48.65 м²
Ухмал: 0.66 м²
Хярс хуулалт: 10.10 м²
Шатлан ухах: 0.71 м²
Б шуудуу: 0.78 м²
Хучилт /2А/: 18.45 м²
Өнгө АБ, h=30mm: 0.27 м²
Суурь АБ, h=40mm : 0.36 м²
Бут чул суурь, h=200mm: 1.90 м²
Захист шир.хай, h=300mm: 4.25 м²
Хөлд.хамг.үе, h=450mm: 6.88 м²
Далан дээд үе: 4.79 м²
Хөвөө З: 0.53 м²
Хөвөө Б: 0.54 м²

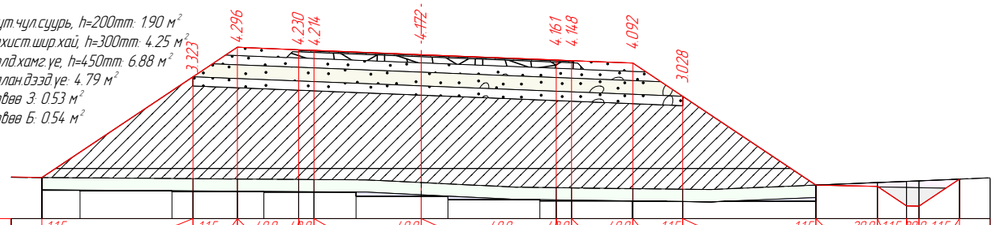

Налуу, ‰, урт, м	1.15	12.37	1.15	7.44	4.0	6.0	4.0	4.0	3.5	4.0	4.4	4.0	4.0	4.9	6.9	4.0	8.53	1.15	12.87	1.15	14.87	20.0	15.83	1.15	16.23	20.0	17.55	1.15
Төлөвлөлтийн түвшин, м	94.5.584		94.8.872	94.9.834	94.9.754 94.9.734				**94.9.594**			94.9.48 94.9.398					94.9.318		94.8.233		94.5.338		94.5.298	94.4.660 94.4.652			94.5.534	
Z-түвшин, м	94.5.584		94.5.549	94.5.538	94.5.524 94.5.520				**94.5.422**			94.5.256 94.5.250					94.5.225		94.5.205		94.5.338		94.5.422	94.5.462 94.5.478			94.5.534	
Зай, м		12.37		7.44	6.0	4.0		3.5	4.4		4.9	6.9		8.53	12.87		14.87		15.83	16.23	17.55		26.34					

ПК 82+970.00

Чулуун далан: 23.32 м²
Шороон далан: 48.27 м²
Ухмал: 0.58 м²
Хярс хуулалт: 10.12 м²
Шатлан ухах: 0.76 м²
Б шуудуу: 0.78 м²
Хучилт /2А/: 18.45 м²
Өнгө АБ, h=30mm: 0.27 м²
Суурь АБ, h=40mm : 0.36 м²
Бут чул суурь, h=200mm: 1.90 м²
Захист шир.хай, h=300mm: 4.25 м²
Хөлд.хамг.үе, h=450mm: 6.88 м²
Далан дээд үе: 4.79 м²
Хөвөө З: 0.53 м²
Хөвөө Б: 0.54 м²

М 1:200

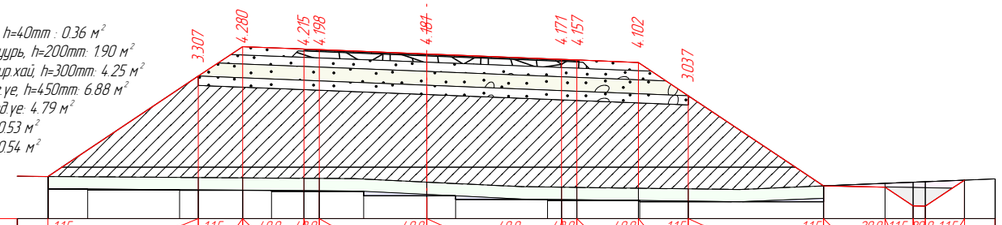

Тэслийн өгөгдөл: Налуу, ‰, урт, м	1.15	12.35	1.15	7.44	4.0	6.0	4.0	4.0	3.5	4.0	4.4	4.0	4.0	4.9	6.9	4.0	8.53	1.15	12.94	1.15	14.94	20.0	15.86	1.15	16.26	20.0	17.54	1.15
Тэслийн өгөгдөл: Төлөвлөлтийн түвшин, м	94.5.624		94.8.895	94.9.858	94.9.778 94.9.758				**94.9.618**			94.9.442 94.9.422					94.9.342		94.8.257		94.5.313		94.5.273	94.4.662 94.4.654			94.5.506	
Газрын өгөгдөл: Z-түвшин, м	94.5.624		94.5.588	94.5.577	94.5.563 94.5.559				**94.5.436**			94.5.271 94.5.264					94.5.240		94.5.219		94.5.313		94.5.397	94.5.436 94.5.453			94.5.506	
Газрын өгөгдөл: Зай, м		12.35		7.44	6.0	4.0		3.5	4.4		4.9	6.9		8.53	12.94		14.94		15.86	16.26	17.54		26.01					

ПК 82+971.10

Чулуун далан: 27.37 м²
Шороон далан: 45.40 м²
Ухмал: 0.72 м²
Хярс хуулалт: 10.19 м²
Шатлан ухах: 0.98 м²
З шуудуу: 0.78 м²
Хучилт /2А/: 18.44 м²
Өнгө АБ, h=30mm: 0.27 м²
Суурь АБ, h=40mm : 0.36 м²
Бут чул суурь, h=200mm: 1.90 м²
Захист шир.хай, h=300mm: 4.25 м²
Хөлд.хамг.үе, h=450mm: 6.88 м²
Далан дээд үе: 4.79 м²
Хөвөө З: 0.53 м²
Хөвөө Б: 0.54 м²

М 1:200

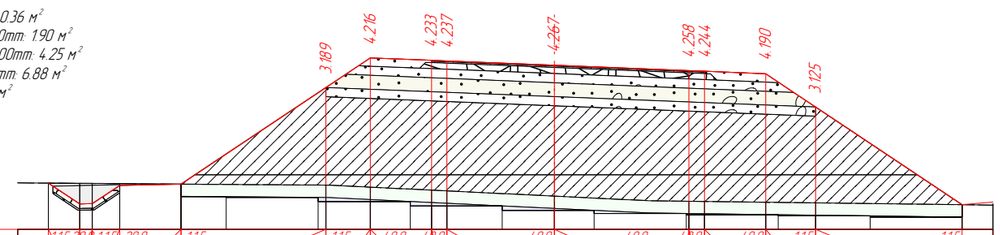

Тэслийн өгөгдөл: Налуу, ‰, урт, м	1.15	16.49	20.0	15.47	1.15	15.07	20.0	14.17	1.15	12.17	1.15	7.44	4.0	6.0	4.0	4.0	3.5	4.0	4.39	4.0	4.89	6.89	4.0	8.52	1.15	13.3	1.15	
Тэслийн өгөгдөл: Төлөвлөлтийн түвшин, м	94.5.980		94.5.297	94.5.305	94.5.905		94.5.945			94.9.096		95.0.058		94.9.978 94.9.958			**94.9.818**			94.9.643 94.9.623			94.9.543		94.8.458			94.5.271
Газрын өгөгдөл: Z-түвшин, м	94.5.980		94.5.972	94.5.968	94.5.961		94.5.945			94.5.907		94.5.843		94.5.746 94.5.722			**94.5.552**			94.5.385 94.5.379			94.5.353		94.5.332			94.5.271
Газрын өгөгдөл: Зай, м		16.49		15.47	15.07	14.17		12.17		7.44		6.0	4.0		3.5		4.39		4.89		6.89		8.52		13.3		23.16	

ПК 82+980.00

Өөрчлөлт №			Захиалагч:	Захиалагч:	Зураг төслийн байгууллага:	Зөвлөх инженер	У. ПҮРЭВЖАВ	Гүүр хоолойн инженер	М. МӨНХ-ОРГИЛ	СЭЛЭНГЭ АЙМГИЙН БАРУУНБҮРЭН-ОРХОНТУУЛ-ЦЭЭЛ ЧИГЛЭЛИЙН ХАТУУ ХУЧИЛТТАЙ АВТО ЗАМЫН АЖЛЫН ЗУРАГ [ПК50+000-ПК107+588]	Хөндлөн огтлол	Масштаб	Шифр	Хуудасны №
Огноо			БАРИЛГА, ХОТ БАЙГУУЛАЛТЫН ЯАМ	ЗАМ, ТЭЭВРИЙН ХӨГЖЛИЙН ЯАМ	"АВАРГА ЗАМ" ХХК	Төслийн инженер	С. БАТСҮХ	Замын инженер	П. ЭНХБАЯР		82+970.000	1:200	AVZ/BOT/03-2022	170
Тайлбар						Шалгасан инженер	Г. ЧИНТӨГС	Геодезийн инженер	Э. БАТБОЛД					

Чулуун далан: 31.29 м²
Шороон далан: 40.46 м²
Ухмал: 0.86 м²
Хярс хуулалт: 10.16 м²
Шатлан ухах: 1.57 м²
З шудуу: 0.78 м²
Хучилт /2А/: 18.36 м²
Өнгө АБ, h=30mm: 0.26 м²

Суурь АБ, h=40mm : 0.35 м²
Бут чул суурь, h=200mm: 1.89 м²
Зохист шир хай, h=300mm: 4.23 м²
Хөлд хамг үе, h=450mm: 6.85 м²
Далан дээд үе: 4.77 м²
Хөвөө З: 0.53 м²
Хөвөө Б: 0.54 м²

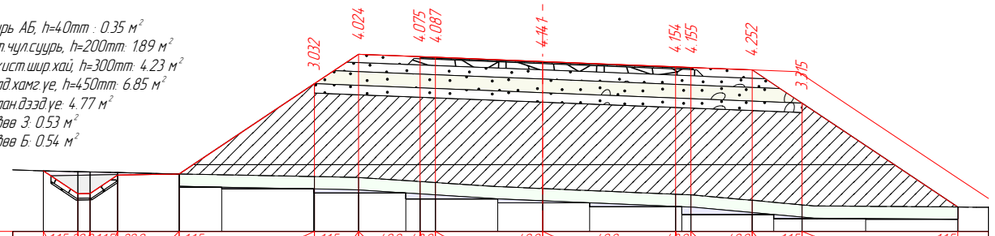

М 1:200

| | | |

Чулуун далан: 33.77 м²
Шороон далан: 23.94 м²
Ухмал: 1.55 м²
Хөрс хуулалт: 9.39 м²
З шудуу: 0.78 м²

Хучилт /2А/: 17.76 м²
Өнгө АБ, h=30mm: 0.25 м²
Суурь АБ, h=40mm : 0.34 м²
Бут чул суурь, h=200mm: 1.80 м²
Зохист шир хай, h=300mm: 4.09 м²
Хөлд хамгаг уе, h=450mm: 6.65 м²
Далан дээд уе: 4.64 м²
Хөвөө З: 0.53 м²
Хөвөө Б: 0.54 м²

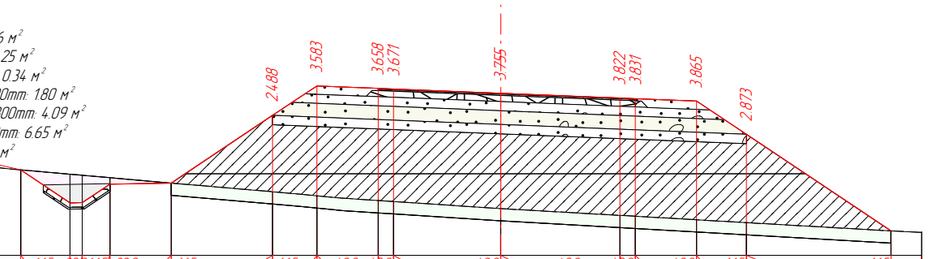

М 1:200

| | | |

Шороон далан: 28.75 м²
Ухмал: 1.60 м²
Хөрс хуулалт: 7.94 м²
Шатлан ухах: 2.62 м²
З шудуу: 0.78 м²
Хучилт /2А/: 17.58 м²
Өнгө АБ, h=30mm: 0.24 м²
Суурь АБ, h=40mm : 0.32 м²
Бут чул суурь, h=200mm: 1.72 м²
Зохист шир хай, h=300mm: 4.02 м²
Хөлд хамгаг үе, h=450mm: 6.62 м²
Далан дээд үе: 4.65 м²
Хөвөө З: 0.55 м²
Хөвөө Б: 0.48 м²

М 1:200

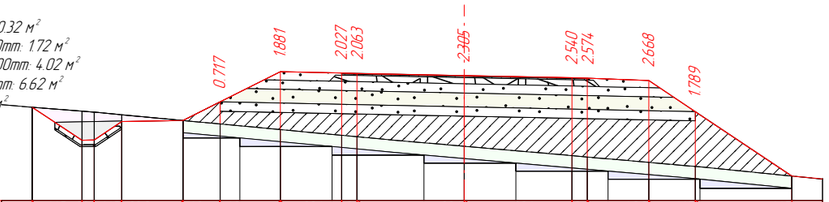

Таслийн өгөгдөл	Налуу, ‰, урт, м	1.15	20.0	1.15	20.0	1.2	1.2	20.4	20.4	20.4	20.4	20.4	4.0	1.15	1.15		
		14.09	12.47	12.07	11.17	9.17	7.96	6.0	4.0	3.5	3.51	4.01	6.01	7.53	10.69		
	Төлөвлөлтийн түвшин, м	953.064	951.985 951.993	952.593	952.633	953.238	954.218	954.177 954.167		**954.095**		954.023 954.013		953.933	952.921		950.819
Газрын өгөгдөл	Z-түвшин, м	953.064	952.936 952.904	952.820	952.633	952.520	952.337	952.150 952.103		**951.790**		954.83 954.39		951.265	951.132		950.819
	Зай, м		14.09	12.47 12.07	11.17	9.17	7.96	6.0	4.0	3.5	3.51	4.01	6.01	7.53	10.69		64.72

ПК 83+120.00

Шороон далан: 11.17 м²
Ухмал: 2.84 м²
Хөрс хуулалт: 7.02 м²
Шатлан ухах: 2.51 м²
З шудуу: 0.78 м²
Хучилт /2А/: 16.97 м²
Өнгө АБ, h=30mm: 0.24 м²
Суурь АБ, h=40mm : 0.32 м²
Бут чул суурь, h=200mm: 1.72 м²
Зохист шир хай, h=300mm: 3.79 м²
Хөлд хамгаг үе, h=450mm: 6.37 м²
Далан дээд үе: 4.52 м²
Хөвөө З: 0.42 м²
Хөвөө Б: 0.38 м²

М 1:200

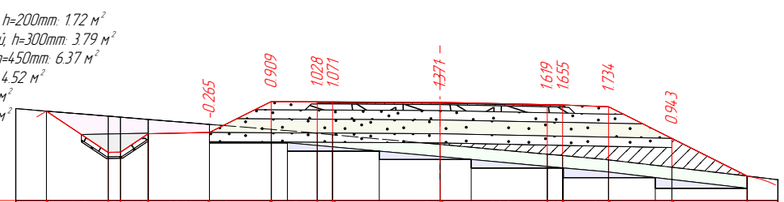

Таслийн өгөгдөл	Налуу, ‰, урт, м	1.15	20.0	1.15	20.0	1.2	5.4	5.4	5.4	20.0	28.0	4.0	1.2	1.2			
		12.84	10.82	10.42	9.52	7.52	5.5	4.0	3.5	3.5	4.0	5.5	7.56	10.02			
	Төлөвлөлтийн түвшин, м	954.400	953.055 953.063	953.663	953.703	954.712	954.704 954.701		**954.682**		954.612 954.602		954.54.2	953.511		952.282	
Газрын өгөгдөл	Z-түвшин, м	954.400	954.236 954.203	954.130	953.967	953.803	953.676 953.630		**953.311**		952.993 952.947		952.808	952.568		952.282	
	Зай, м	34.27	12.84	10.82 10.42	9.52	7.52	5.5	4.0	3.5	3.5	4.0	5.5	7.56	10.02			38.56

ПК 83+140.00

Шороон далан: 5.17 м²
Ухмал: 4.81 м²
Хөрс хуулалт: 6.53 м²
Шатлан ухах: 1.61 м²
З шудуу: 0.78 м²
Хучилт /2А/: 17.02 м²
Өнгө АБ, h=30mm: 0.24 м²
Суурь АБ, h=40mm : 0.32 м²
Бут чул суурь, h=200mm: 1.72 м²
Зохист шир хай, h=300mm: 3.80 м²
Хөлд хамгаг үе, h=450mm: 6.40 м²
Далан дээд үе: 4.54 м²
Хөвөө З: 0.42 м²
Хөвөө Б: 0.38 м²

М 1:200

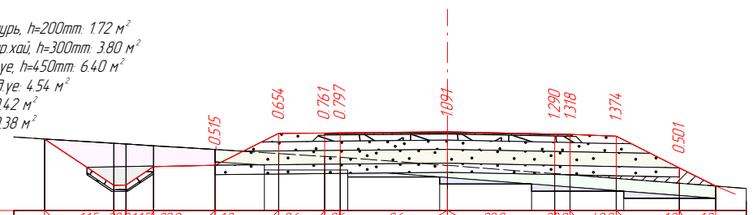

Таслийн өгөгдөл	Налуу, ‰, урт, м	1.15	20.0	1.15	20.0	1.2	9.6	9.6	9.6	20.0	28.0	4.0	1.2	1.2			
		13.14	10.88	10.48	9.58	7.58	5.5	4.0	3.5	3.5	4.0	5.5	7.56	8.75			
	Төлөвлөлтийн түвшин, м	954.982	953.474 953.482	954.082	954.122	955.162	955.177 955.181		**955.215**		955.145 955.135		955.075	954.044		953.452	
Газрын өгөгдөл	Z-түвшин, м	954.982	954.842 954.817	954.761	954.637	954.508	954.416 954.385		**954.124**		953.855 953.817		953.701	953.543		953.452	
	Зай, м		13.14	10.88 10.48	9.58	7.58	5.5	4.0	3.5	3.5	4.0	5.5	7.56	8.75			70.83

ПК 83+160.00

Шороон далан: 3.53 м²
Ухмал: 6.21 м²
Хөрс хуулалт: 6.41 м²
Шатлан ухах: 1.26 м²
З шудуу: 0.78 м²
Хучилт /2А/: 17.06 м²
Өнгө АБ, h=30mm: 0.24 м²
Суурь АБ, h=40mm : 0.32 м²
Бут чул суурь, h=200mm: 1.72 м²
Зохист шир хай, h=300mm: 3.81 м²
Хөлд хамгаг үе, h=450mm: 6.41 м²
Далан дээд үе: 4.56 м²
Хөвөө З: 0.42 м²
Хөвөө Б: 0.38 м²

М 1:200

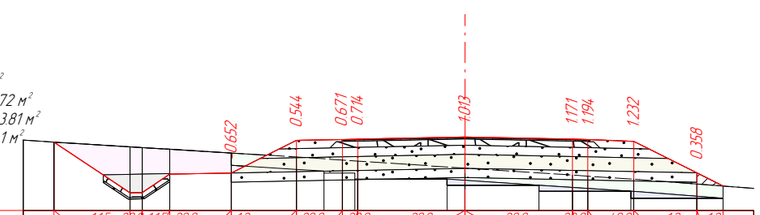

Таслийн өгөгдөл	Налуу, ‰, урт, м	1.15	20.0	1.15	20.0	1.2	20.0	20.0	20.0	20.0	28.0	4.0	1.2	1.2			
		13.41	10.93	10.53	9.63	7.63	5.5	4.0	3.5	3.5	4.0	5.5	7.56	8.41			
	Төлөвлөлтийн түвшин, м	955.387	953.733 953.741	954.341	954.381	955.443	955.473 955.483		**955.553**		955.483 955.473		955.413	954.382		953.958	
Газрын өгөгдөл	Z-түвшин, м	955.387	955.235 955.211	955.156	955.033	954.900	954.802 954.769		**954.541**		954.312 954.280		954.182	954.024		953.958	
	Зай, м	37.51	13.41	10.93 10.53	9.63	7.63	5.5	4.0	3.5	3.5	4.0	5.5	7.56	8.41			

ПК 83+173.91

Өөрчлөлт №			Захиалагч:	Захиалагч:	Зураг төслийн байгууллага:	Зөвлөх инженер	У. ПҮРЭВЖАВ	Гүүр хоолойн инженер	М. МӨНХ-ОРГИЛ	СЭЛЭНГЭ АЙМГИЙН БАРУУНБҮРЭН-ОРХОНТУУЛ-ЦЭЭЛ ЧИГЛЭЛИЙН ХАТУУ ХУЧИЛТТАЙ АВТО ЗАМЫН АЖЛЫН ЗУРАГ (ПК50+000-ПК107+588)	Хөндлөн огтлол	Масштаб	Шифр	Хуудасны №
Огноо			БАРИЛГА, ХОТ БАЙГУУЛАЛТЫН ЯАМ	ЗАМ, ТЭЭВРИЙН ХӨГЖЛИЙН ЯАМ	"АВАРГА ЗАМ" ХХК	Төслийн инженер	С. БАТСҮХ	Замын инженер	П. ЭНХБАЯР		83+120.000	1:200	AVZ/BOT/03-2022	173
Тайлбар						Шалгасан инженер	Г. ЧИНТӨГС	Геодезийн инженер	Э. БАТБОЛД					

Шороон далан: 2.21 м²
Ухмал: 8.48 м²
Хөрс хуулалт: 6.27 м²
Шатлан ухах: 1.07 м²
З шуудуу: 0.78 м²
Хучилт /2А/: 16.99 м²
Өнгө АБ, h=30mm: 0.24 м²
Суурь АБ, h=40mm : 0.32 м²

Бут.чул.суурь, h=200mm: 1.72 м²
Зохист.шир.хай, h=300mm: 3.79 м²
Хөлд.хамг.үе, h=450mm: 6.38 м²
Далан.дээд үе: 4.54 м²
Хөвөө З: 0.38 м²
Хөвөө Б: 0.38 м²

М 1:200

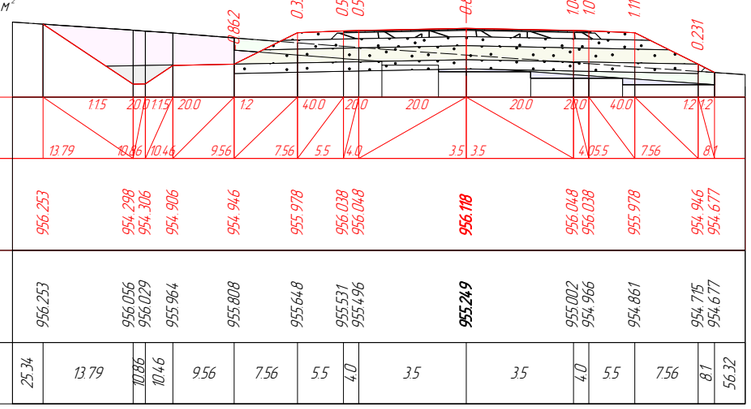

ПК 83+200.00

Шороон далан: 6.04 м²
Ухмал: 2.28 м²
Хөрс хуулалт: 6.48 м²
Шатлан ухах: 1.22 м²
З шуудуу: 0.78 м²

Хучилт /2А/: 16.99 м²
Өнгө АБ, h=30mm: 0.24 м²
Суурь АБ, h=40mm : 0.32 м²
Бут.чул.суурь, h=200mm: 1.72 м²
Зохист.шир.хай, h=300mm: 3.79 м²
Хөлд.хамг.үе, h=450mm: 6.38 м²
Далан.дээд үе: 4.54 м²
Хөвөө З: 0.38 м²
Хөвөө Б: 0.38 м²

М 1:200

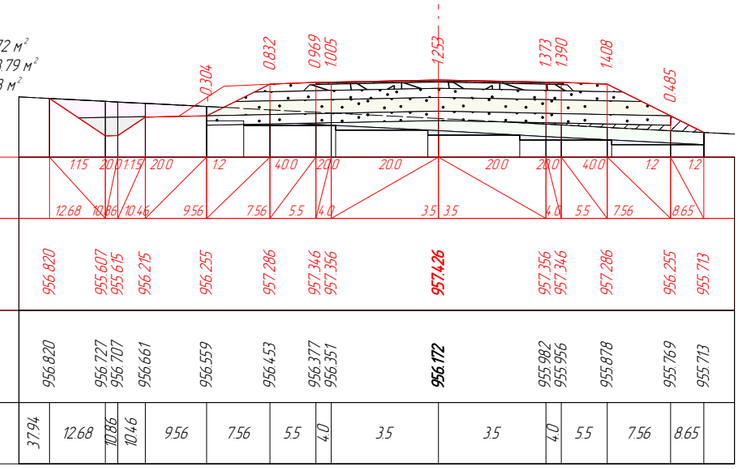

ПК 83+300.00

Шороон далан: 12.03 м²
Ухмал: 0.54 м²
Хөрс хуулалт: 6.82 м²
Шатлан ухах: 1.12 м²
З шуудуу: 0.78 м²

Хучилт /2А/: 16.99 м²
Өнгө АБ, h=30mm: 0.24 м²
Суурь АБ, h=40mm : 0.32 м²
Бут.чул.суурь, h=200mm: 1.72 м²
Зохист.шир.хай, h=300mm: 3.79 м²
Хөлд.хамг.үе, h=450mm: 6.38 м²
Далан.дээд үе: 4.54 м²
Хөвөө З: 0.38 м²
Хөвөө Б: 0.38 м²

М 1:200

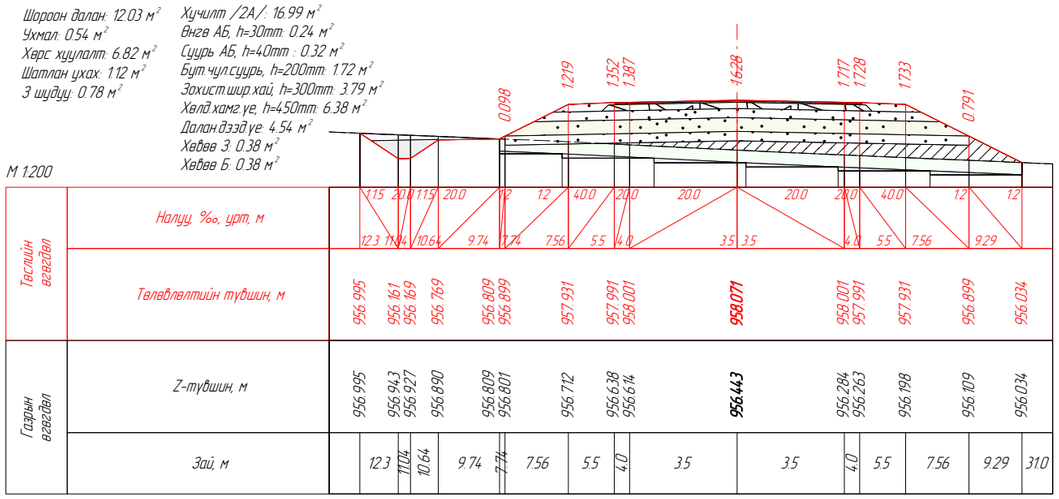

ПК 83+400.00

Шороон далан: 12.57 м²
Ухмал: 0.58 м²
Хөрс хуулалт: 6.88 м²
Шатлан ухах: 1.18 м²
З шуудуу: 0.78 м²

Хучилт /2А/: 16.99 м²
Өнгө АБ, h=30mm: 0.24 м²
Суурь АБ, h=40mm : 0.32 м²
Бут.чул.суурь, h=200mm: 1.72 м²
Зохист.шир.хай, h=300mm: 3.79 м²
Хөлд.хамг.үе, h=450mm: 6.38 м²
Далан.дээд үе: 4.54 м²
Хөвөө З: 0.38 м²
Хөвөө Б: 0.38 м²

М 1:200

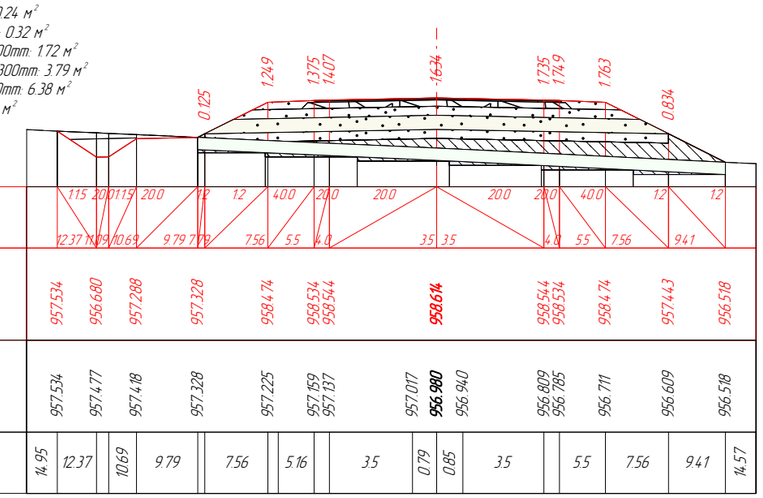

ПК 83+500.00

Өөрчлөлт №			Захиалагч:	Захиалагч:	Зураг төслийн байгууллага:	Зөвлөх инженер	У. ПҮРЭВЖАВ	Гүүр хоолойн инженер	М. МӨНХ-ОРГИЛ	СЭЛЭНГЭ АЙМГИЙН БАРУУНБҮРЭН-ОРХОНТУУЛ-ЦЭЭЛ ЧИГЛЭЛИЙН ХАТУУ ХУЧИЛТТАЙ АВТО ЗАМЫН АЖЛЫН ЗҮРАГ (ПК50+000-ПК107+588)	Хөндлөн огтлол	Масштаб	Шифр	Хуудасны №
Огноо			БАРИЛГА, ХОТ БАЙГУУЛАЛТЫН ЯАМ	ЗАМ, ТЭЭВРИЙН ХӨГЖЛИЙН ЯАМ	"АВАРГА ЗАМ" ХХК	Төслийн инженер	С. БАТСҮХ	Замын инженер	П. ЭНХБАЯР		83+200.000	1:200	AVZ/BOT/03-2022	174
Тайлбар						Шалгасан инженер	Г. ЧИНТӨГС	Геодезийн инженер	Э. БАТБОЛД					

Шороон далан: 9.53 м²
Ухмал: 1.33 м²
Хөрс хуулалт: 6.67 м²
Шатлан ухах: 1.30 м²
Б шуудуу: 0.55 м²
З шуудуу: 0.78 м²
Хучилт /2А/: 16.99 м²
Өнгө АБ, h=30mm: 0.24 м²
Суурь АБ, h=40mm : 0.32 м²

Бут чул суурь, h=200mm: 1.72 м²
Зохист шир хай, h=300mm: 3.79 м²
Хөлд хамг үе, h=450mm: 6.38 м²
Далан дээд үе: 4.54 м²
Хөвөө З: 0.38 м²
Хөвөө Б: 0.38 м²

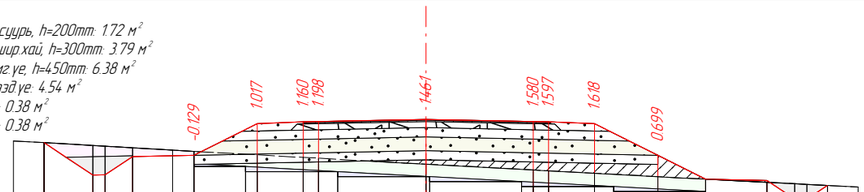

М 1:200

| | | |

Ухмал: 58.73 м²
Хөрс хуулалт: 6.26 м²
Б шуудуу: 0.96 м²
З шуудуу: 0.79 м²
Хучилт /2А/: 16.99 м²
Өнгө АБ, h=30mm: 0.24 м²
Суурь АБ, h=40mm : 0.32 м²

Бут.чул.суурь, h=200mm: 1.72 м²
Зохист шир.хай, h=300mm: 3.79 м²
Хөлд хамг үе, h=450mm: 6.38 м²
Далан дээд үе: 4.54 м²
Хөвөө З: 0.38 м²
Хөвөө Б: 0.38 м²

М 1:200

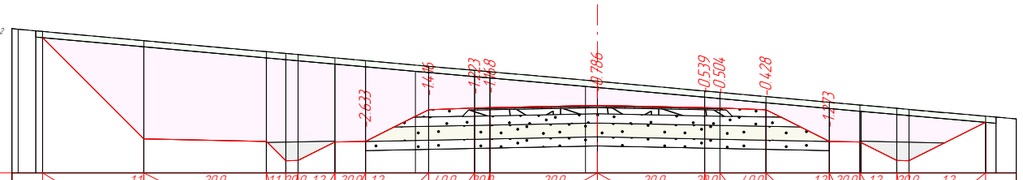

| | | |

Шороон далан: 75.28 м²
Ухмал: 2.42 м²
Хөрс хуулалт: 5.02 м²
Шатлан ухах: 3.16 м²
З шуудуу: 0.78 м²
Хучилт /2А/: 17.25 м²
Өнгө АБ, h=30mm: 0.24 м²
Суурь АБ, h=40mm : 0.32 м²

Бут чул суурь, h=200mm: 1.72 м²
Зохист шир хай, h=300mm: 3.97 м²
Хөлд хамг үе, h=450mm: 6.47 м²
Далан дээд үе: 4.52 м²
Хөвөө З: 0.48 м²
Хөвөө Б: 0.54 м²

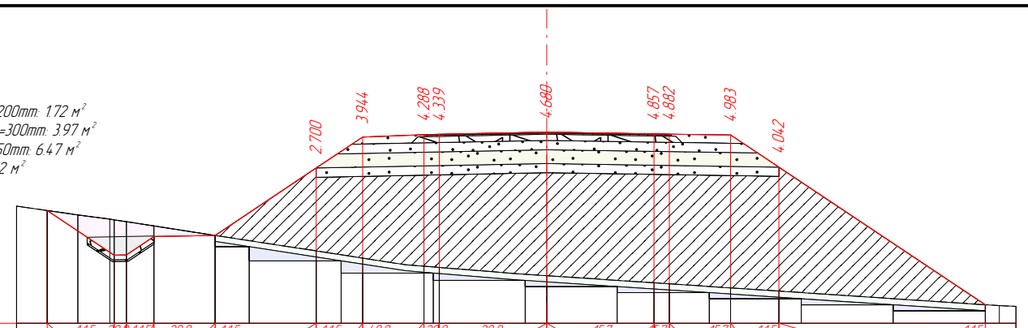

М 1:200

| | | |

Шороон далан: 44.94 м²
Ухмал: 1.63 м²
Хөрс хуулалт: 4.57 м²
Шатлан ухах: 2.80 м²
З шуудуу: 0.78 м²
Хучилт /2А/: 17.70 м²
Өнгө АБ, h=30mm: 0.24 м²
Суурь АБ, h=40mm : 0.32 м²

Бут чул суурь, h=200mm: 1.74 м²
Зохист шир хай, h=300mm: 4.05 м²
Хөлд хамг үе, h=450mm: 6.67 м²
Далан дээд үе: 4.68 м²
Хөвөө З: 0.50 м²
Хөвөө Б: 0.53 м²

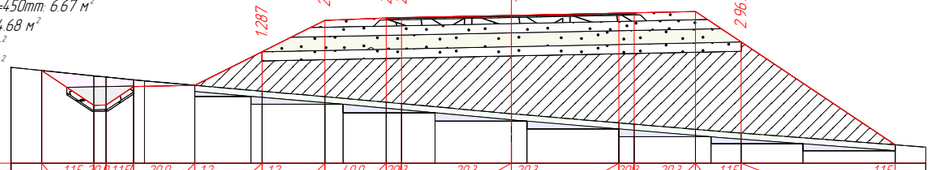

М 1:200

Таслийн өгөгдөл	Налуу, ‰, урт, м	1.15	20.0	1.15	20.0	1.2	1.2	4.0	2.0	2.0	3	2.0	2.0	2.0	1.15	1.15										
		15.32	13.22	13.22	12.32	10.32	8.13	6.09	4.09	3.59	3.5	4.0	6.0	7.48	12.51											
	Төлөвлөлтийн түвшин, м	971.662	970.532	971.140	971.180	972.277	973.299	973.379 973.389	**973.462**	973.533 973.543	973.583	972.593	969.245													
Газрын өгөгдөл	Z-түвшин, м	971.662	971.491	971.359	971.180	970.990	970.813	970.754	970.632 970.586	**970.255**	969.957 969.915	969.746	969.683	969.627	969.245											
	Зай, м	2.311	15.32		13.22	11.97	10.32	8.13	6.09	5.41	3.59	3.5		6.0	6.74	7.48	12.51		18.38							

ПК 84+380.00

Шороон далан: 41.59 м²
Ухмал: 1.71 м²
Хөрс хуулалт: 4.53 м²
Шатлан ухах: 3.11 м²
З шуудуу: 0.78 м²
Хучилт /2А/: 18.03 м²
Өнгө АБ, h=30mm: 0.25 м²
Суурь АБ, h=40mm : 0.33 м²

Бут чул суурь, h=200mm: 1.77 м²
Зохист шир хай, h=300mm: 4.12 м²
Хөлд хамг үе, h=450mm: 6.79 м²
Далан дээд үе: 4.77 м²
Хөвөө З: 0.54 м²
Хөвөө Б: 0.53 м²

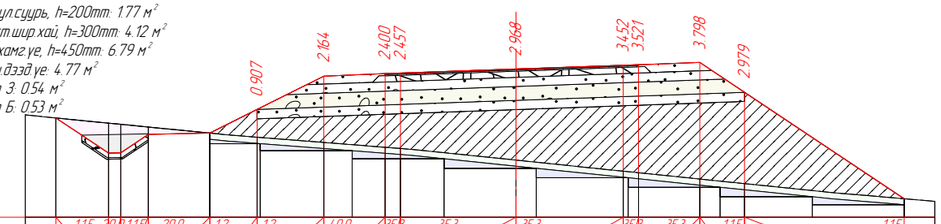

М 1:200

Таслийн өгөгдөл	Налуу, ‰, урт, м	1.15	20.0	1.15	20.0	1.2	1.2	4.0	3.5	3.5	3.5	3.5	3.5	3.5	1.15	1.15										
		15.0	13.28	12.88	11.98	9.98	8.44	6.26	4.26	3.76	3.5	4.0	6.0	7.45	12.66											
	Төлөвлөлтийн түвшин, м	972.383	971.237	971.845	971.885	972.657	973.745	973.825 973.842	**973.975**	974.099 974.116	974.187	973.218	969.748													
Газрын өгөгдөл	Z-түвшин, м	972.383	972.213	972.084	971.885 971.829	971.750	971.581	971.425 971.386	**971.007**	970.646 970.595	970.389	970.239	969.948	969.748												
	Зай, м	3.907	15.0		12.88	11.98		9.29	8.44	6.26		3.4	3.5		6.0	7.45	10.28		12.66	18.92					

ПК 84+400.00

Шороон далан: 35.55 м²
Ухмал: 1.70 м²
Хөрс хуулалт: 4.36 м²
Шатлан ухах: 3.17 м²
З шуудуу: 0.78 м²
Хучилт /2А/: 18.38 м²
Өнгө АБ, h=30mm: 0.26 м²
Суурь АБ, h=40mm : 0.34 м²

Бут чул суурь, h=200mm: 1.82 м²
Зохист шир хай, h=300mm: 4.20 м²
Хөлд хамг үе, h=450mm: 6.91 м²
Далан дээд үе: 4.85 м²
Хөвөө З: 0.56 м²
Хөвөө Б: 0.53 м²

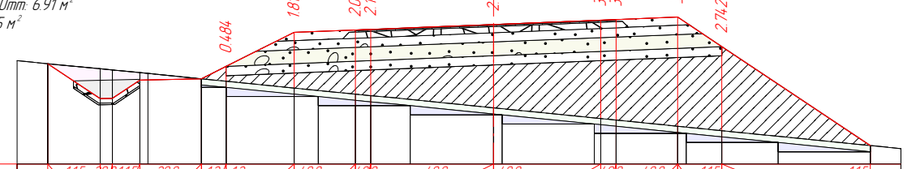

М 1:200

Таслийн өгөгдөл	Налуу, ‰, урт, м	1.15	20.0	1.15	20.0	1.2	1.2	4.0	4.0	4.0	4.0	4.0	4.0	1.15	1.15											
		14.54	12.43	12.43	11.53	9.53	8.72	6.5	4.5	4.0	3.5	4.0	6.0	7.44	12.28											
	Төлөвлөлтийн түвшин, м	973.208	972.069	972.677	972.717 973.120	974.228	974.308 974.328	**974.489**	974.629 974.649	974.729	973.766	970.540														
Газрын өгөгдөл	Z-түвшин, м	973.208	973.042	972.916	972.717	972.636	972.415	972.215 972.165	972.087	971.978	**971.770**	971.420 971.370	971.169	971.025	970.540											
	Зай, м	3.271	14.54		12.43	11.27	9.53	8.72	6.5		4.0	3.15	2.07	3.5		6.0	7.44	12.28		18.87						

ПК 84+420.00

Шороон далан: 27.97 м²
Ухмал: 1.83 м²
Хөрс хуулалт: 4.14 м²
Шатлан ухах: 3.15 м²
З шуудуу: 0.78 м²
Хучилт /2А/: 18.71 м²
Өнгө АБ, h=30mm: 0.26 м²
Суурь АБ, h=40mm : 0.35 м²

Бут чул суурь, h=200mm: 1.87 м²
Зохист шир хай, h=300mm: 4.28 м²
Хөлд хамг үе, h=450mm: 7.02 м²
Далан дээд үе: 4.92 м²
Хөвөө З: 0.56 м²
Хөвөө Б: 0.53 м²

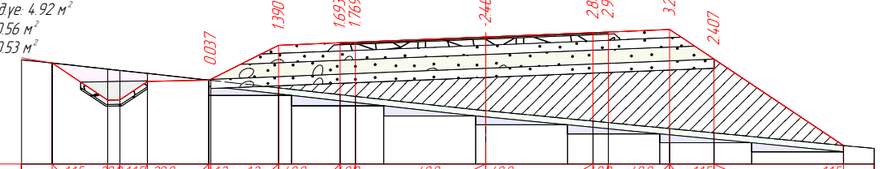

М 1:200

Таслийн өгөгдөл	Налуу, ‰, урт, м	1.15	20.0	1.15	20.0	1.2	1.2	4.0	4.0	4.0	4.0	4.0	4.0	1.15	1.15											
		14.13	12.23	11.93	11.03	9.03	8.97	6.75	4.75	4.25	3.5	4.0	6.0	7.44	11.67											
	Төлөвлөлтийн түвшин, м	974.123	972.919	973.527	973.567	974.706	974.786 974.806	**974.976**	975.116 975.136	975.216	974.254	971.435														
Газрын өгөгдөл	Z-түвшин, м	974.123	973.927	973.785	973.567	973.443	973.316	973.093 973.037	972.634	**972.571**	972.231 972.182	971.987	971.847	971.435												
	Зай, м	15.73	14.13		11.93	11.03	8.97	7.88	6.75	4.25	0.64	3.5		6.0	7.44	11.67		13.01								

ПК 84+440.00

Шороон далан: 16.77 м²
Ухмал: 6.34 м²
Хөрс хуулалт: 5.34 м²
Шатлан ухах: 2.47 м²
З шуудуу: 0.78 м²
Хучилт /2А/: 18.98 м²
Өнгө АБ, h=30mm: 0.27 м²
Суурь АБ, h=40mm : 0.36 м²

Бут чул суурь, h=200mm: 1.91 м²
Зохист шир хай, h=300mm: 4.34 м²
Хөлд хамг үе, h=450mm: 7.11 м²
Далан дээд үе: 4.99 м²
Хөвөө З: 0.56 м²
Хөвөө Б: 0.53 м²

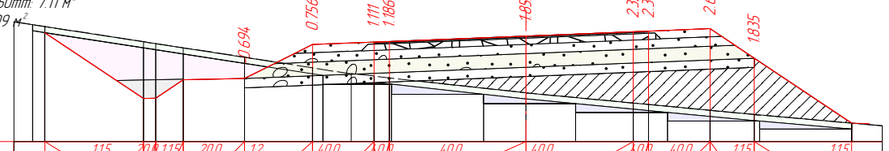

М 1:200

Таслийн өгөгдөл	Налуу, ‰, урт, м	1.15	20.0	1.15	20.0	1.2	4.0	4.0	4.0	4.0	4.0	4.0	4.0	1.15	1.15											
		15.69	12.47	12.07	11.17	9.17	6.96	4.96	4.46	3.5	4.0	6.0	7.44	10.62												
	Төлөвлөлтийн түвшин, м	975.529	973.384	973.992	974.032	975.140	975.220 975.240	**975.418**	975.558 975.578	975.658	974.696	972.580														
Газрын өгөгдөл	Z-түвшин, м	975.729	975.234	975.034	974.726	974.385	974.190	974.109 974.055	**973.566**	973.233 973.186	972.996	972.890	972.580													
	Зай, м	2.181	15.69		12.07	11.17	9.17	6.96	5.69	4.46		3.5		6.0	7.12	10.62		12.29								

ПК 84+460.00

Шороон далан: 6.56 м²
Ухмал: 15.18 м²
Хөрс хуулалт: 5.46 м²
Шатлан ухах: 1.66 м²
З шуудуу: 0.78 м²
Хучилт /2А/: 19.48 м²
Өнгө АБ, h=30mm: 0.27 м²
Суурь АБ, h=40mm : 0.36 м²
Бут чул суурь, h=200mm: 1.94 м²

Зохист шир хай, h=300mm: 4.43 м²
Хөлд хамг үе, h=450mm: 7.33 м²
Далан дээд үе: 5.16 м²
Хөвөө З: 0.56 м²
Хөвөө Б: 0.55 м²

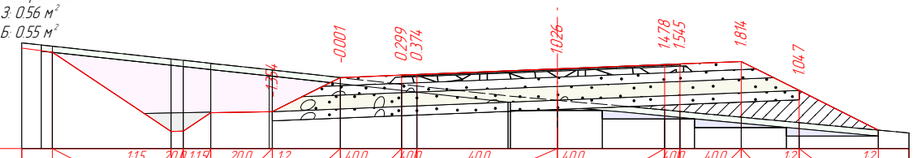

М 1:200

Таслийн өгөгдөл	Налуу, ‰, урт, м	1.15	20.0	1.15	20.0	1.2	4.0	4.0	4.0	4.0	4.0	4.0	4.0	1.2	1.2											
		16.47	13.6	12.2	11.3	9.3	7.08	5.08	4.58	3.5	4.0	6.0	7.89	10.47												
	Төлөвлөлтийн түвшин, м	976.356	973.775	974.383	974.423	975.532	975.612 975.632	**975.815**	975.955 975.975	976.055	975.111	973.820														
Газрын өгөгдөл	Z-түвшин, м	976.556	976.136	975.995	975.788	975.533	975.313 975.258	974.916	**974.790**	974.608	974.477 974.430	974.242	974.064	973.820												
	Зай, м	24.69	16.47		12.2	11.3	9.3	7.08	4.58	1.47	2.11	3.5		6.0	7.89	10.47		11.63								

ПК 84+480.00

Өөрчлөлт №			Захиалагч:	Захиалагч:	Зураг төслийн байгууллага:	Зөвлөх инженер	У. ПҮРЭВЖАВ	Гүүр хоолойн инженер	М. МӨНХ-ОРГИЛ	СЭЛЭНГЭ АЙМГИЙН БАРУУНБҮРЭН-ОРХОНТУУЛ-ЦЭЭЛ ЧИГЛЭЛИЙН ХАТУУ ХУЧИЛТТАЙ АВТО ЗАМЫН АЖЛЫН ЗУРАГ (ПК50+000-ПК107+588)	Хөндлөн огтлол	Масштаб	Шифр	Хуудасны №
Огноо			БАРИЛГА, ХОТ БАЙГУУЛАЛТЫН ЯАМ	ЗАМ, ТЭЭВРИЙН ХӨГЖЛИЙН ЯАМ	"АВАРГА ЗАМ" ХХК	Төслийн инженер	С. БАТСҮХ	Замын инженер	П. ЭНХБАЯР		84+380.000	1:200	AVZ/BOT/03-2022	178
Тайлбар						Шалгасан инженер	Г. ЧИНТӨГС	Геодезийн инженер	Э. БАТБОЛД					

Шороон далан: 2.57 м²
Ухмал: 31.34 м²
Хөрс хуулалт: 5.77 м²
Шатлан ухах: 1.02 м²
З шуудуу: 0.79 м²
Хучилт /2А/: 19.51 м²
Өнгө АБ, h=30mm: 0.27 м²
Суурь АБ, h=40mm : 0.36 м²

Бут чул суурь, h=200mm: 1.94 м²
Зохист шир хай, h=300mm: 4.44 м²
Хөлд хамгаг уе, h=450mm: 7.34 м²
Далан дээд уе: 5.16 м²
Хөвөө З: 0.56 м²
Хөвөө Б: 0.55 м²

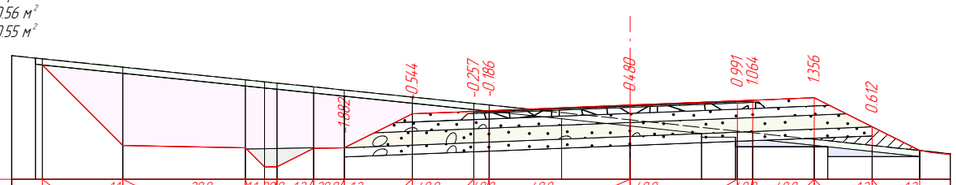

М 1:200

| | | |

Ухмал: 100.81 м²
Хөрс хуулалт: 7.42 м²
Б шуудуу: 0.96 м²
З шуудуу: 0.79 м²
Хучилт /2А/: 17.22 м²
Өнгө АБ, h=30mm: 0.26 м²
Суурь АБ, h=40mm : 0.34 м²

Бут.чул.суурь, h=200mm: 1.83 м²
Захист.шир.хай, h=300mm: 3.82 м²
Хөлд.хамг.уе, h=450mm: 6.42 м²
Далан.дээд.уе: 4.55 м²
Хөвөө З: 0.29 м²
Хөвөө Б: 0.41 м²

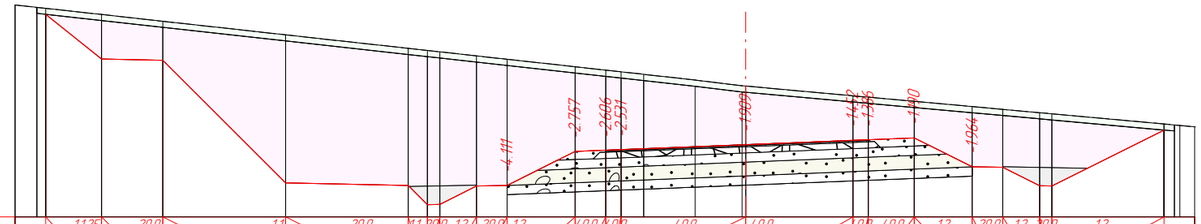

М 1:200

| | | |

Ухмал: 148.16 м²
Хөрс хуулалт: 8.23 м²
Б шуудуу: 0.79 м²
З шуудуу: 0.79 м²
Хучилт /2А/: 16.98 м²
Өнгө АБ, h=30mm: 0.24 м²
Суурь АБ, h=40mm : 0.32 м²

Бут чул суурь, h=200mm: 1.74 м²
Захист шир хай, h=300mm: 3.79 м²
Хөлд хамг үе, h=450mm: 6.36 м²
Далан дээд үе: 4.51 м²
Хөвөө З: 0.36 м²
Хөвөө Б: 0.42 м²

М 1:200

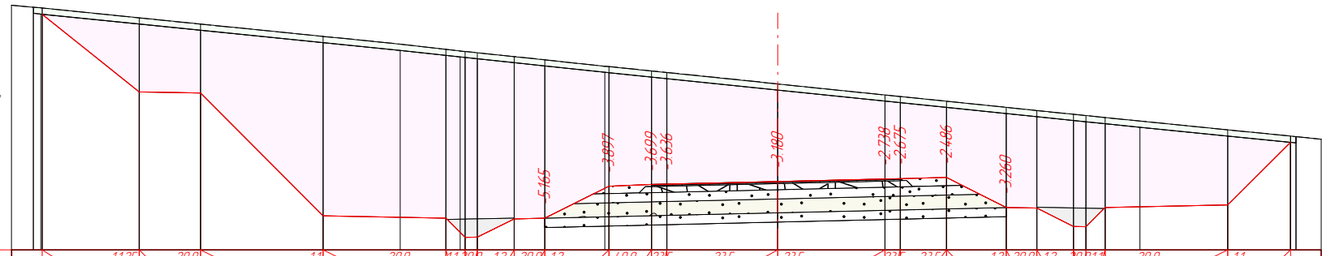

| | | |

Ухмал: 163.08 м²
Хөрс хуулалт: 8.34 м²
Б шуудуу: 0.79 м²
З шуудуу: 0.79 м²
Хучилт /2А/: 17.01 м²
Өнгө АБ, h=30mm: 0.24 м²
Суурь АБ, h=40mm : 0.32 м²

Бут чул суурь, h=200mm: 1.72 м²
Захист шир.хай, h=300mm: 3.80 м²
Хөлд.хамг.уе, h=450mm: 6.39 м²
Далан дээд уе: 4.54 м²
Хөвөө З: 0.38 м²
Хөвөө Б: 0.42 м²

М 1:200

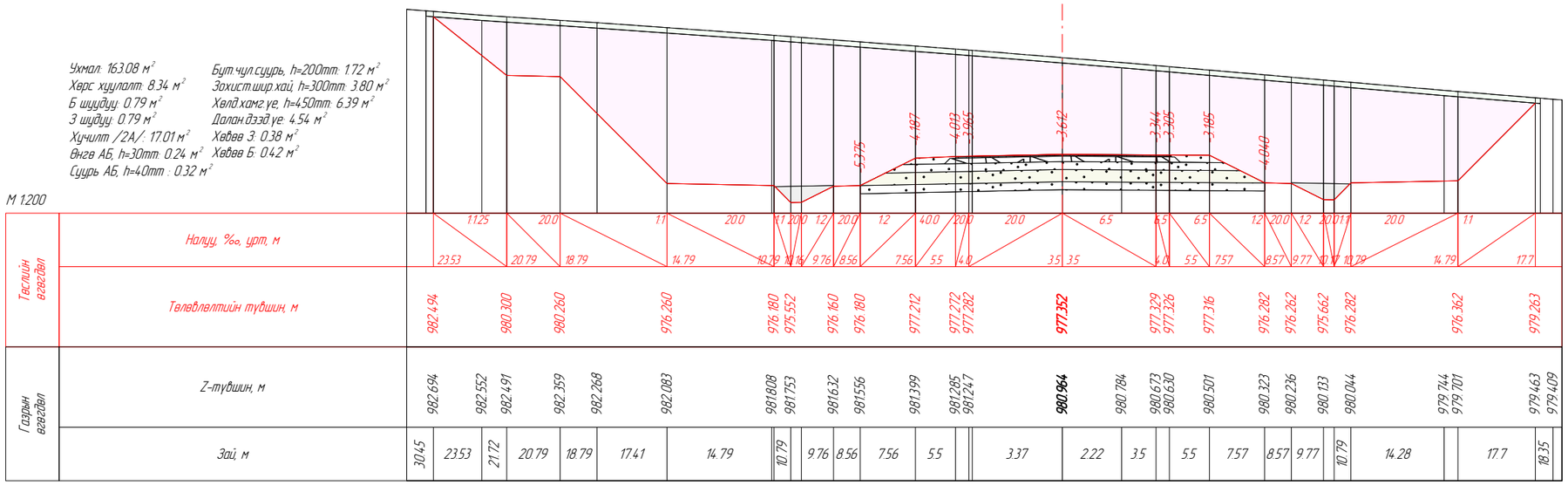

Ухмал: 144.36 м²
Хөрс хуулалт: 8.08 м²
Б шуудуу: 0.79 м²
З шуудуу: 0.79 м²
Хучилт /2А/: 17.06 м²
Өнгө АБ, h=30mm: 0.24 м²
Суурь АБ, h=40mm : 0.32 м²

Бут чул суурь, h=200mm: 1.72 м²
Захист шир.хай, h=300mm: 3.81 м²
Хөлд.хамг.уе, h=450mm: 6.41 м²
Далан дээд уе: 4.56 м²
Хөвөө З: 0.38 м²
Хөвөө Б: 0.42 м²

М 1:200

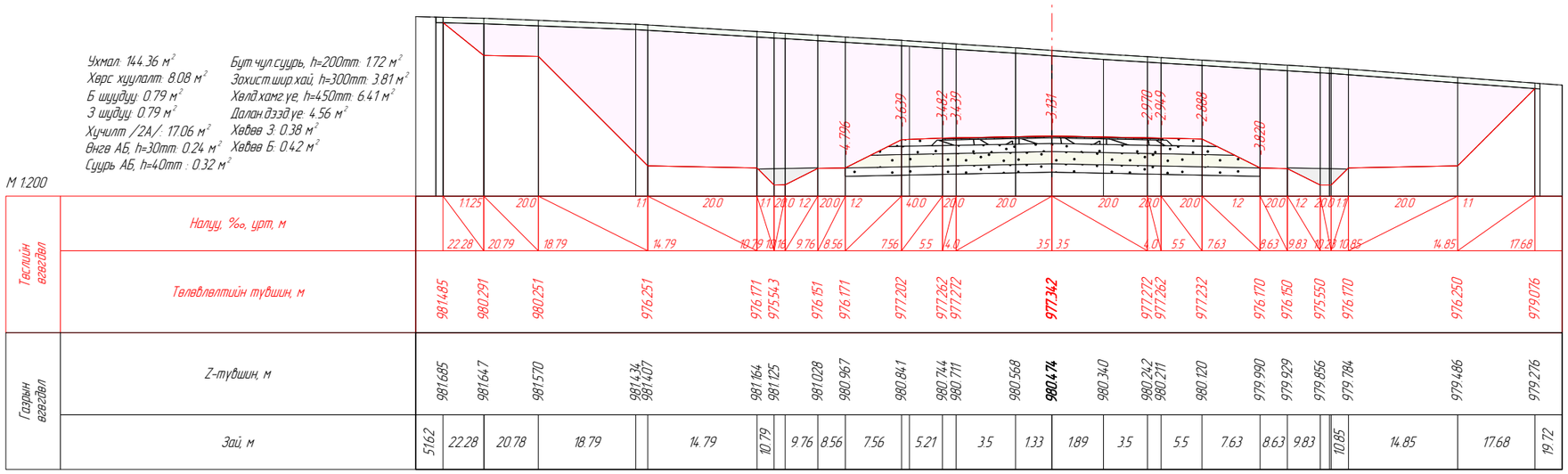

Өөрчлөлт №			Захиалагч:	Захиалагч:	Зураг төслийн байгууллага:	Зөвлөх инженер	У. ПҮРЭВЖАВ	Гүүр хоолойн инженер	М. МӨНХ-ОРГИЛ	СЭЛЭНГЭ АЙМГИЙН БАРУУНБҮРЭН-ОРХОНТУУЛ-ЦЭЭЛ ЧИГЛЭЛИЙН ХАТУУ ХУЧИЛТТАЙ АВТО ЗАМЫН АЖЛЫН ЗҮРАГ (ПК50+000-ПК107+588)	Хөндлөн огтлол	Масштаб	Шифр	Хуудасны №
Огноо			БАРИЛГА, ХОТ БАЙГУУЛАЛТЫН ЯАМ	ЗАМ, ТЭЭВРИЙН ХӨГЖЛИЙН ЯАМ	"АВАРГА ЗАМ" ХХК	Төслийн инженер	С. БАТСҮХ	Замын инженер	П. ЭНХБАЯР		84+640.000	1:200	AVZ/BOT/03-2022	182
Тайлбар						Шалгасан инженер	Г. ЧИНТӨГС	Геодезийн инженер	Э. БАТБОЛД					

Ухмал: 67.12 м²
Хөрс хуулалт: 6.57 м²
Б шуудуу: 0.96 м²
З шуудуу: 0.79 м²
Хучилт /2А/: 16.99 м²
Өнгө АБ, h=30mm: 0.24 м²
Суурь АБ, h=40mm : 0.32 м²

Бут чул суурь, h=200mm: 1.72 м²
Зохист шир хай, h=300mm: 3.79 м²
Хөлд хамг уе, h=450mm: 6.38 м²
Далан дээд уе: 4.54 м²
Хөвөө З: 0.38 м²
Хөвөө Б: 0.38 м²

М 1:200



| | | |

Ухмал: 7.180 м²
Хөрс хуулалт: 6.61 м²
Б шуудуу: 0.79 м²
З шуудуу: 0.96 м²
Хучилт /2А/: 16.99 м²
Өнгө АБ, h=30mm: 0.24 м²
Суурь АБ, h=40mm : 0.32 м²
Бут.чул.суурь, h=200mm: 1.72 м²
Захист.шир.хай, h=300mm: 3.79 м²
Хөлд.хамг.уе, h=450mm: 6.38 м²
Далан.дээд уе: 4.54 м²
Хөвөө З: 0.38 м²
Хөвөө Б: 0.38 м²

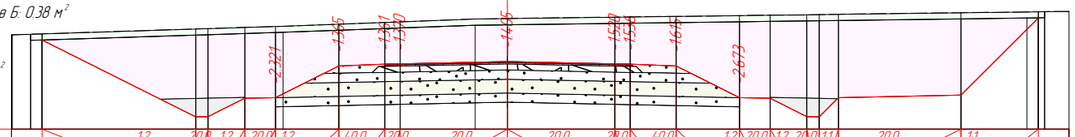

М 1:200

| | | |

Шороон далан: 12.70 м²
Ухмал: 0.29 м²
Хөрс хуулалт: 6.93 м²
Шатлан ухах: 0.41 м²
З шудуу: 0.78 м²
Хучилт /2А/: 16.99 м²
Өнгө АБ, h=30mm: 0.24 м²
Суурь АБ, h=40mm : 0.32 м²

Бут чул суурь, h=200mm: 1.72 м²
Зохист шир хай, h=300mm: 3.79 м²
Хөлд хамгуе, h=450mm: 6.38 м²
Далан дээд уе: 4.54 м²
Хөвөө З: 0.38 м²
Хөвөө Б: 0.38 м²

М 1:200

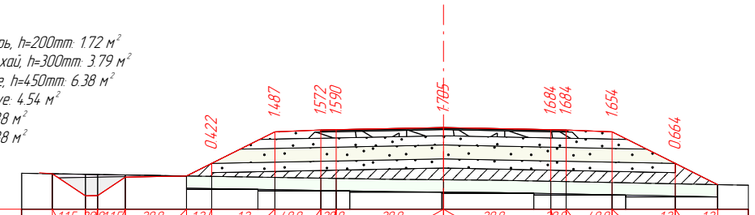

Төслийн өндөрлөг	Налуу, ‰, урт, м	1.15	2.00	1.15	2.00	1.2	1.2	4.00	2.00	2.00	2.00	2.00	4.00	1.2	1.2							
		12.76	17.16	11.28	10.38	8.38	7.56	5.5	4.0	3.5	3.5	4.0	5.5	7.56	8.95							
	Төлөвлөлтийн түвшин, м	965.127	964.407	965.015	965.055	965.464	966.496	966.556	966.566	**966.636**	966.566	966.556	966.496	965.464	964.773							
Газрын өндөрлөг	Z-түвшин, м	965.127	965.109	965.088	965.055	965.042	965.008	964.984	964.976	964.944	**964.930**	964.914	964.881	964.841	964.800	964.773						
	Зай, м	17.16	12.76	11.28	10.38	8.38	7.56	5.5		3.5	157	182	3.5		5.5	7.56	8.95	13.63				

ПК 85+500.00

Өөрчлөлт №			Захиалагч:	Захиалагч:	Зураг төслийн байгууллага:	Зөвлөх инженер	У. ПҮРЭВЖАВ	Гүүр хоолойн инженер	М. МӨНХ-ОРГИЛ	СЭЛЭНГЭ АЙМГИЙН БАРУУНБҮРЭН-ОРХОНТУУЛ-ЦЭЭЛ ЧИГЛЭЛИЙН ХАТУУ ХУЧИЛТТАЙ АВТО ЗАМЫН АЖЛЫН ЗУРАГ (ПК50+000-ПК107+588)	Хөндлөн огтлол	Масштаб	Шифр	Хуудасны №
Огноо			БАРИЛГА, ХОТ БАЙГУУЛАЛТЫН ЯАМ	ЗАМ, ТЭЭВРИЙН ХӨГЖЛИЙН ЯАМ	"АВАРГА ЗАМ" ХХК	Төслийн инженер	С. БАТСҮХ	Замын инженер	П. ЭНХБАЯР					
Тайлбар						Шалгасан инженер	Г. ЧИНТӨГС	Геодезийн инженер	Э. БАТБОЛД		85+500.000	1:200	AVZ/BOT/03-2022	185

Шороон далан: 12.72 м²
Ухмал: 0.15 м²
Хөрс хуулалт: 6.87 м²
Шатлан ухах: 0.65 м²
З шудуу: 0.75 м²
Хучилт /2А/: 16.99 м²
Өнгө АБ, h=30mm: 0.24 м²

Суурь АБ, h=40mm : 0.32 м²
Бут чул суурь, h=200mm: 1.72 м²
Зохист шир хай, h=300mm: 3.79 м²
Хөлд хамг үе, h=450mm: 6.38 м²
Далан дээд үе: 4.54 м²
Хөвөө З: 0.38 м²
Хөвөө Б: 0.38 м²

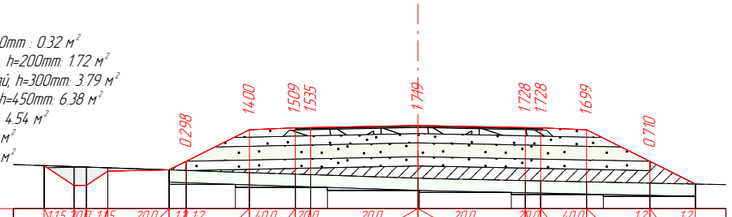

М 1:200

| | | |

Шороон далан: 7.67 м²
Ухмал: 0.29 м²
Хөрс хуулалт: 6.50 м²
Шатлан ухах: 0.10 м²
З шуудуу: 0.78 м²
Хучилт /2А/: 16.99 м²
Өнгө АБ, h=30mm: 0.24 м²

Суурь АБ, h=40mm : 0.32 м²
Бут.чул.суурь, h=200mm: 1.72 м²
Зохист.шир.хай, h=300mm: 3.79 м²
Хөлд.хамг.үе, h=450mm: 6.38 м²
Далан.дээд үе: 4.54 м²
Хөвөө З: 0.38 м²
Хөвөө Б: 0.38 м²

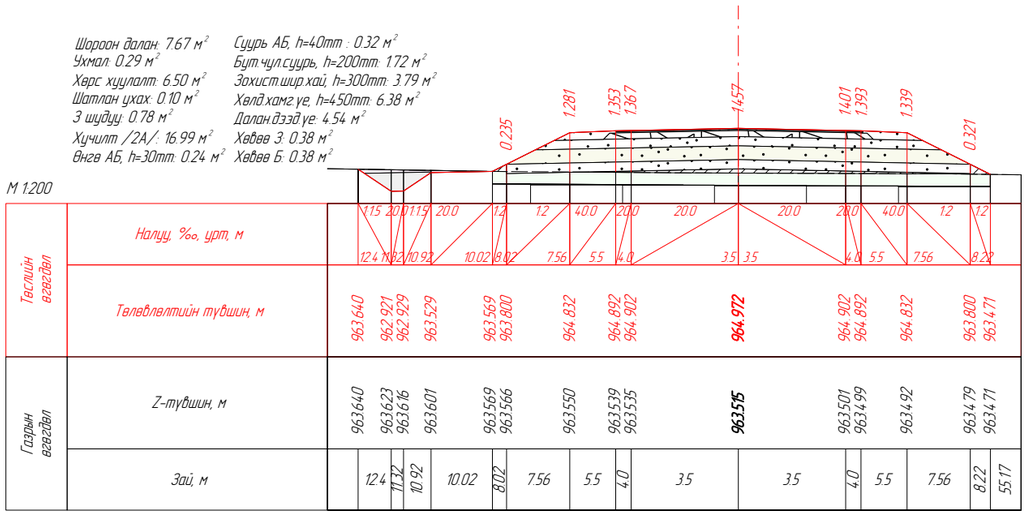

ПК 86+200.00

Шороон далан: 8.63 м²
Ухмал: 0.75 м²
Хөрс хуулалт: 6.93 м²
Шатлан ухах: 0.43 м²
З шуудуу: 0.78 м²
Хучилт /2А/: 18.00 м²
Өнгө АБ, h=30mm: 0.24 м²

Суурь АБ, h=40mm : 0.32 м²
Бут.чул.суурь, h=200mm: 1.72 м²
Зохист.шир.хай, h=300mm: 4.08 м²
Хөлд.хамг.үе, h=450mm: 6.82 м²
Далан.дээд үе: 4.82 м²
Хөвөө З: 0.49 м²
Хөвөө Б: 0.49 м²

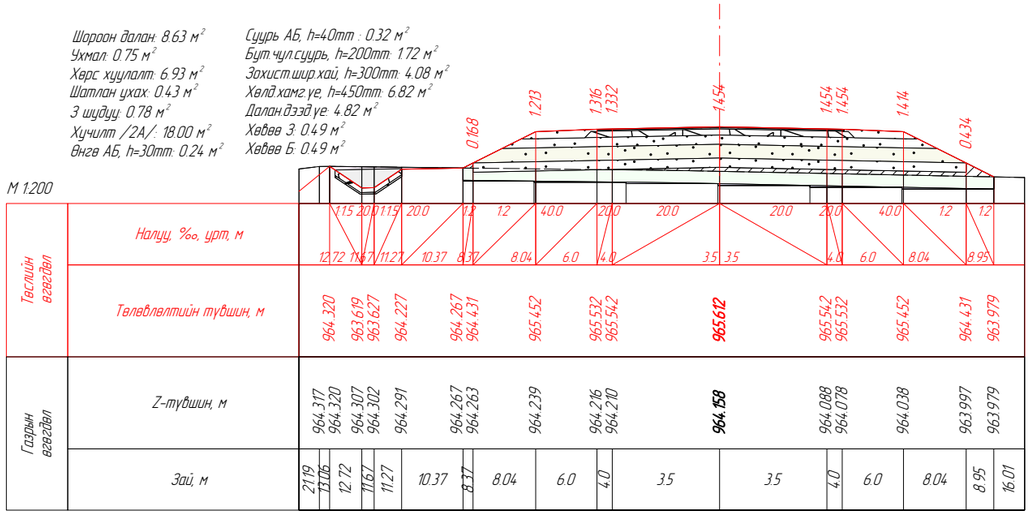

ПК 86+300.00

Шороон далан: 6.72 м²
Ухмал: 1.50 м²
Хөрс хуулалт: 6.47 м²
Шатлан ухах: 1.01 м²
З шуудуу: 0.78 м²
Хучилт /2А/: 16.99 м²
Өнгө АБ, h=30mm: 0.24 м²

Суурь АБ, h=40mm : 0.32 м²
Бут.чул.суурь, h=200mm: 1.72 м²
Зохист.шир.хай, h=300mm: 3.79 м²
Хөлд.хамг.үе, h=450mm: 6.38 м²
Далан.дээд үе: 4.54 м²
Хөвөө З: 0.38 м²
Хөвөө Б: 0.38 м²

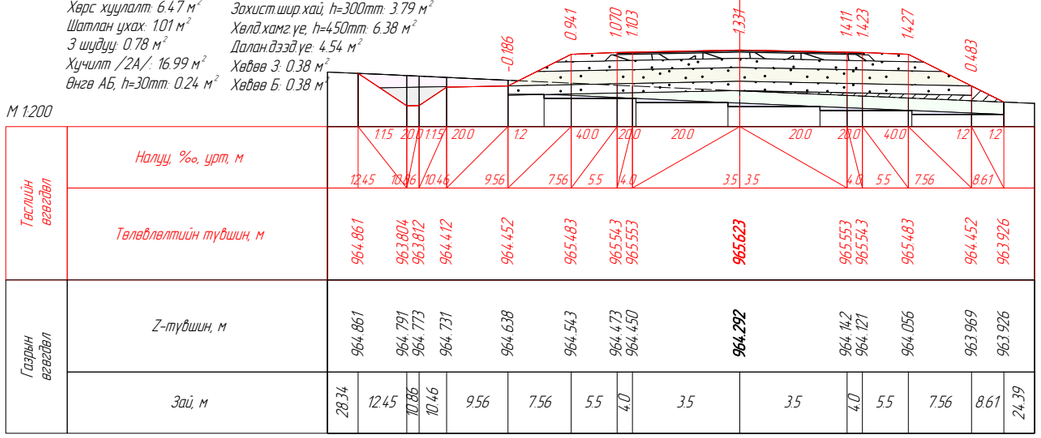

ПК 86+400.00

Шороон далан: 13.06 м²
Ухмал: 0.51 м²
Хөрс хуулалт: 7.25 м²
Шатлан ухах: 1.10 м²
З шуудуу: 0.78 м²
Хучилт /2А/: 18.00 м²
Өнгө АБ, h=30mm: 0.24 м²

Суурь АБ, h=40mm : 0.32 м²
Бут.чул.суурь, h=200mm: 1.72 м²
Зохист.шир.хай, h=300mm: 4.08 м²
Хөлд.хамг.үе, h=450mm: 6.82 м²
Далан.дээд үе: 4.82 м²
Хөвөө З: 0.49 м²
Хөвөө Б: 0.49 м²

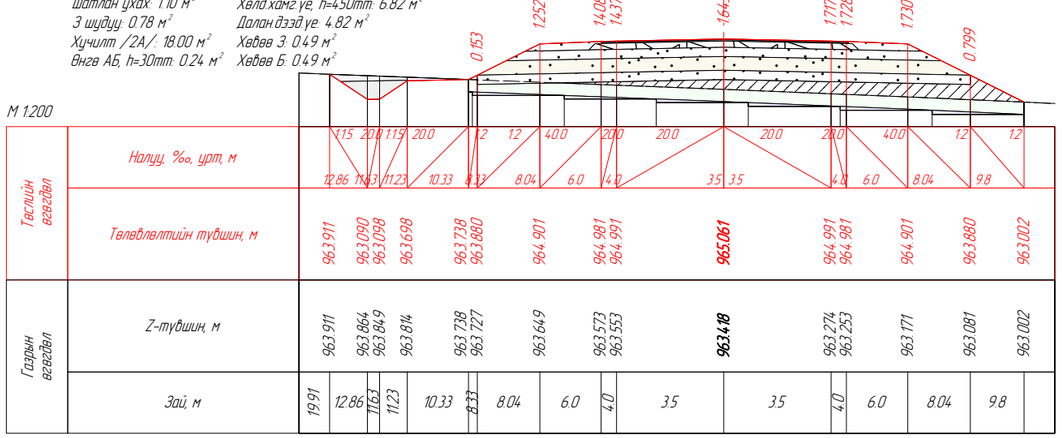

ПК 86+500.00

Шороон далан: 23.81 м²
Ухмал: 1.22 м²
Хөрс хуулалт: 8.13 м²
Шатлан ухах: 2.12 м²
З шуудуу: 0.78 м²
Хучилт /2А/: 18.00 м²
Өнгө АБ, h=30mm: 0.24 м²

Суурь АБ, h=40mm : 0.32 м²
Бут.чул.суурь, h=200mm: 1.72 м²
Зохист.шир.хай, h=300mm: 4.08 м²
Хөлд.хамг.үе, h=450mm: 6.82 м²
Далан.дээд үе: 4.82 м²
Хөвөө З: 0.49 м²
Хөвөө Б: 0.49 м²

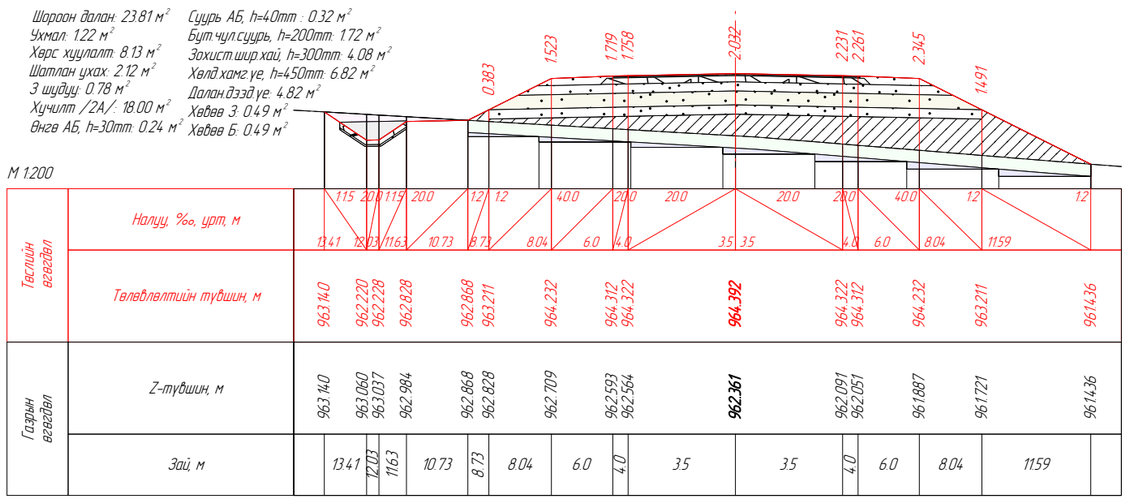

ПК 86+600.00

Шороон далан: 5.01 м²
Ухмал: 3.01 м²
Хөрс хуулалт: 6.43 м²
Шатлан ухах: 1.26 м²
З шуудуу: 0.78 м²
Хучилт /2А/: 16.99 м²
Өнгө АБ, h=30mm: 0.24 м²

Суурь АБ, h=40mm : 0.32 м²
Бут.чул.суурь, h=200mm: 1.72 м²
Зохист.шир.хай, h=300mm: 3.79 м²
Хөлд.хамг.үе, h=450mm: 6.38 м²
Далан.дээд үе: 4.54 м²
Хөвөө З: 0.38 м²
Хөвөө Б: 0.38 м²

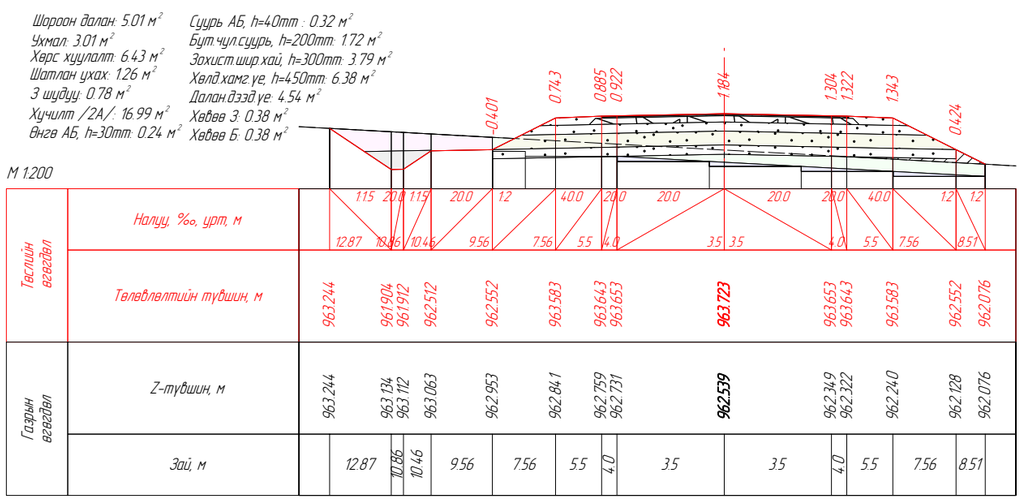

ПК 86+700.00

Өөрчлөлт №			Захиалагч:	Захиалагч:	Зураг төслийн байгууллага:	Зөвлөх инженер	У. ПҮРЭВЖАВ	Гүүр хоолойн инженер	М. МӨНХ-ОРГИЛ	СЭЛЭНГЭ АЙМГИЙН БАРУУНБҮРЭН-ОРХОНТУУЛ-ЦЭЭЛ ЧИГЛЭЛИЙН ХАТУУ ХУЧИЛТТАЙ АВТО ЗАМЫН АЖЛЫН ЗУРАГ (ПК50+000-ПК107+588)	Хөндлөн огтлол	Масштаб	Шифр	Хуудасны №
Огноо			БАРИЛГА, ХОТ БАЙГУУЛАЛТЫН ЯАМ	ЗАМ, ТЭЭВРИЙН ХӨГЖЛИЙН ЯАМ	"АВАРГА ЗАМ" ХХК	Төслийн инженер	С. БАТСҮХ	Замын инженер	П. СҮНДЭРЬЯА		86+200.000	1:200	AVZ/BOT/03-2022	187
Тайлбар						Шалгасан инженер	Г. ЧИНТӨГС	Геодезийн инженер	Э. БАТБОЛД					

Шороон далан: 4.49 м²
Ухмал: 2.55 м²
Хөрс хуулалт: 6.37 м²
Шатлан ухах: 1.08 м²
З шудуу: 0.78 м²
Хучилт /2А/: 16.99 м²
Өнгө АБ, h=30mm: 0.24 м²

Суурь АБ, h=40mm : 0.32 м²
Бут чул суурь, h=200mm: 1.72 м²
Зохист шир хай, h=300mm: 3.79 м²
Хөлд хамг үе, h=450mm: 6.38 м²
Далан дээд үе: 4.54 м²
Хөвөө З: 0.38 м²
Хөвөө Б: 0.38 м²

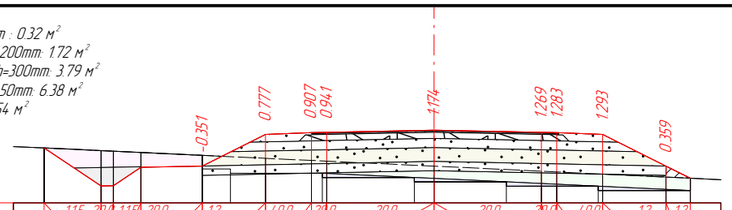

М 1:200

Таслийн өгөгдөл	Налуу, ‰, урт, м	1.15	20.0	1.15	20.0	1.2	40.0	20.0	20.0	20.0	20.0	40.0	1.2	1.2				
		12.72	10.86	10.46	9.56	7.56	5.5	4.0	3.5	3.5	4.0	5.5	7.56	8.36				
	Төлөвлөлтийн түвшин, м	962.474	961.235	961.243	961.843	961.883	962.915	962.975	962.985	963.055	962.985	962.975	962.915	961.883	961.487			
Газрын өгөгдөл	Z-түвшин, м	962.474	962.388	962.369	962.327	962.234	962.137	962.067	962.044	961.880	961.716	961.692	961.621	961.524	961.487			
	Зай, м		12.72	10.86	10.46	9.56	7.56	5.5	4.0	3.5	3.5	4.0	5.5	7.56	8.36			

ПК 86+800.00

Шороон далан: 15.06 м²
Ухмал: 0.45 м²
Хөрс хуулалт: 7.08 м²
Шатлан ухах: 0.75 м²
З шудуу: 0.78 м²
Хучилт /2А/: 16.99 м²
Өнгө АБ, h=30mm: 0.24 м²

Суурь АБ, h=40mm : 0.32 м²
Бут чул суурь, h=200mm: 1.72 м²
Зохист шир хай, h=300mm: 3.79 м²
Хөлд хамг үе, h=450mm: 6.38 м²
Далан дээд үе: 4.54 м²
Хөвөө З: 0.38 м²
Хөвөө Б: 0.38 м²

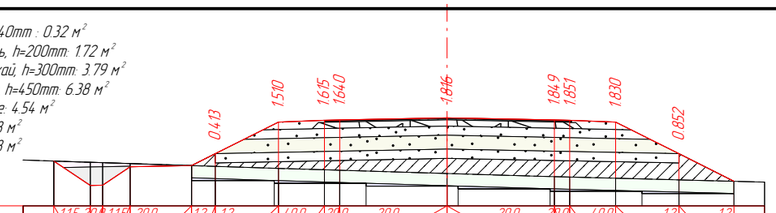

М 1:200

Таслийн өгөгдөл	Налуу, ‰, урт, м	1.15	20.0	1.15	20.0	1.2	1.2	40.0	20.0	20.0	20.0	20.0	40.0	1.2	1.2			
		12.83	11.64	11.24	10.34	8.34	7.56	5.5	4.0	3.5	3.5	4.0	5.5	7.56	9.36			
	Төлөвлөлтийн түвшин, м	960.984	960.988	960.996	960.996	960.836	961.223	962.255	962.315	962.325	962.395	962.325	962.315	962.255	961.223	960.325		
Газрын өгөгдөл	Z-түвшин, м	960.984	960.945	960.931	960.902	960.836	960.811	960.745	960.699	960.684	960.579	960.476	960.463	960.425	960.372	960.325		
	Зай, м		12.83	11.64	11.24	10.34	8.34	7.56	5.5	4.0	3.5	3.5	4.0	5.5	7.56	9.36	52.84	

ПК 86+900.00

Шороон далан: 48.75 м²
Ухмал: 1.82 м²
Хөрс хуулалт: 8.92 м²
Шатлан ухах: 1.34 м²
З шудуу: 0.78 м²
Хучилт /2А/: 16.58 м²
Өнгө АБ, h=30mm: 0.24 м²

Суурь АБ, h=40mm : 0.32 м²
Бут чул суурь, h=200mm: 1.72 м²
Зохист шир хай, h=300mm: 3.72 м²
Хөлд хамг үе, h=450mm: 6.20 м²
Далан дээд үе: 4.38 м²
Хөвөө З: 0.38 м²
Хөвөө Б: 0.37 м²

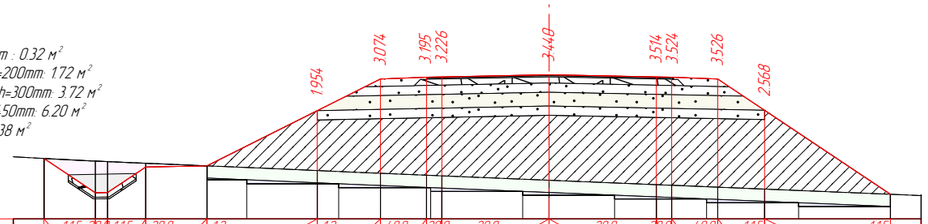

М 1:200

Таслийн өгөгдөл	Налуу, ‰, урт, м	1.15	20.0	1.15	20.0	1.2	1.2	40.0	20.0	20.0	20.0	20.0	40.0	1.15	1.15			
		16.48	14.8	14.4	13.16	11.16	7.56	5.5	4.0	3.5	3.5	4.0	5.5	7.03	11.14			
	Төлөвлөлтийн түвшин, м	959.301	958.195	958.193	959.021	959.061	960.860	961.891	961.951	961.961	962.031	961.961	961.951	961.891	960.870	958.133		
Газрын өгөгдөл	Z-түвшин, м	959.301	959.215	959.198	959.145	959.061	958.906	958.817	958.756	958.735	958.591	958.447	958.427	958.365	958.302	958.133		
	Зай, м		16.48	14.8	14.4	13.16	11.16	7.56	5.5	4.0	3.5	3.5	4.0	5.5	7.03	11.14	45.16	

ПК 87+000.00

Шороон далан: 19.59 м²
Ухмал: 0.92 м²
Хөрс хуулалт: 7.40 м²
Шатлан ухах: 1.51 м²
З шудуу: 0.78 м²
Хучилт /2А/: 16.99 м²
Өнгө АБ, h=30mm: 0.24 м²

Суурь АБ, h=40mm : 0.32 м²
Бут чул суурь, h=200mm: 1.72 м²
Зохист шир хай, h=300mm: 3.79 м²
Хөлд хамг үе, h=450mm: 6.38 м²
Далан дээд үе: 4.54 м²
Хөвөө З: 0.38 м²
Хөвөө Б: 0.38 м²

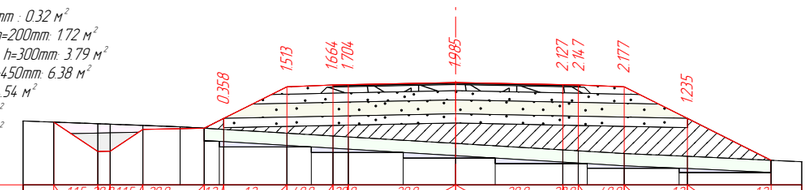

М 1:200

Таслийн өгөгдөл	Налуу, ‰, урт, м	1.15	20.0	1.15	20.0	1.2	1.2	40.0	20.0	20.0	20.0	20.0	40.0	1.2	1.2			
		13.11	11.67	11.27	10.2	8.2	7.56	5.5	4.0	3.5	3.5	4.0	5.5	7.56	10.29			
	Төлөвлөлтийн түвшин, м	960.810	959.851	959.859	960.571	960.611	960.930	961.961	962.021	962.031	962.101	962.031	962.021	961.961	960.930	959.565		
Газрын өгөгдөл	Z-түвшин, м	960.810	960.757	960.743	960.703	960.658	960.611	960.573	960.448	960.358	960.327	960.116	959.905	959.875	959.784	959.695	959.565	
	Зай, м		26.53	13.11	11.67	11.27	10.2	8.99	8.2	7.56	5.5	4.0	3.5	3.5	4.0	5.5	7.56	10.29	35.13

ПК 87+100.00

Шороон далан: 11.33 м²
Ухмал: 0.45 м²
Хөрс хуулалт: 6.77 м²
Шатлан ухах: 0.75 м²
З шудуу: 0.78 м²
Хучилт /2А/: 16.99 м²
Өнгө АБ, h=30mm: 0.24 м²

Суурь АБ, h=40mm : 0.32 м²
Бут чул суурь, h=200mm: 1.72 м²
Зохист шир хай, h=300mm: 3.79 м²
Хөлд хамг үе, h=450mm: 6.38 м²
Далан дээд үе: 4.54 м²
Хөвөө З: 0.38 м²
Хөвөө Б: 0.38 м²

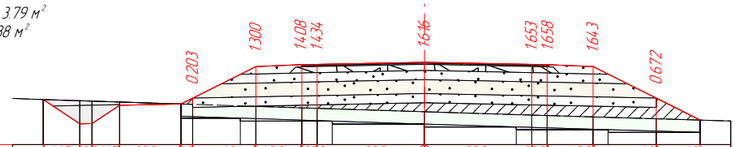

М 1:200

Таслийн өгөгдөл	Налуу, ‰, урт, м	1.15	20.0	1.15	20.0	1.2	1.2	40.0	20.0	20.0	20.0	20.0	40.0	1.2	1.2			
		12.43	11.24	10.84	9.94	7.94	7.56	5.5	4.0	3.5	3.5	4.0	5.5	7.56	8.99			
	Төлөвлөлтийн түвшин, м	961.380	960.588	960.596	961.196	961.236	962.458	962.518	962.528	962.598	962.528	962.518	962.458	961.426	960.712			
Газрын өгөгдөл	Z-түвшин, м	961.380	961.342	961.329	961.300	961.236	961.157	961.109	961.093	960.982	960.874	960.859	960.815	960.754	960.712			
	Зай, м		12.43	11.24	10.84	9.94	7.94	7.56	5.5	4.0	3.5	3.5	4.0	5.5	7.56	8.99	40.26	

ПК 87+200.00

Шороон далан: 12.27 м²
Ухмал: 1.18 м²
Хөрс хуулалт: 6.83 м²
Шатлан ухах: 0.45 м²
З шудуу: 0.78 м²
Хучилт /2А/: 16.99 м²
Өнгө АБ, h=30mm: 0.24 м²

Суурь АБ, h=40mm : 0.32 м²
Бут чул суурь, h=200mm: 1.72 м²
Зохист шир хай, h=300mm: 3.79 м²
Хөлд хамг үе, h=450mm: 6.38 м²
Далан дээд үе: 4.54 м²
Хөвөө З: 0.38 м²
Хөвөө Б: 0.38 м²

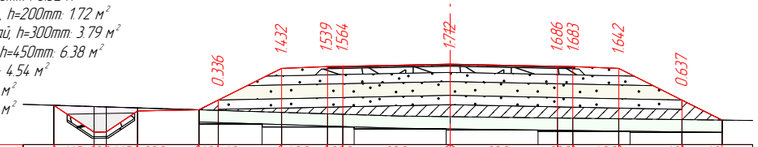

М 1:200

Таслийн өгөгдөл	Налуу, ‰, урт, м	1.15	20.0	1.15	20.0	1.2	1.2	40.0	20.0	20.0	20.0	20.0	40.0	1.2	1.2			
		12.93	11.62	11.22	10.2	8.2	7.56	5.5	4.0	3.5	3.5	4.0	5.5	7.56	8.87			
	Төлөвлөлтийн түвшин, м	961.892	961.016	961.024	961.704	961.744	962.061	963.092	963.152	963.162	963.232	963.162	963.152	963.092	962.061	961.408		
Газрын өгөгдөл	Z-түвшин, м	961.892	961.851	961.838	961.807	961.744	961.724	961.660	961.613	961.598	961.520	961.476	961.469	961.450	961.424	961.408		
	Зай, м		12.93	11.62	11.22	10.2	8.2	7.56	5.5	4.0	3.5	3.5	4.0	5.5	7.56	8.87		

ПК 87+300.00

Өөрчлөлт №			Захиалагч:	Захиалагч:	Зураг төслийн байгууллага:	Зөвлөх инженер	У. ПҮРЭВЖАВ	Гүүр хоолойн инженер	М. МӨНХ-ОРГИЛ	СЭЛЭНГЭ АЙМГИЙН БАРУУНБҮРЭН-ОРХОНТУУЛ-ЦЭЭЛ ЧИГЛЭЛИЙН ХАТУУ ХУЧИЛТТАЙ АВТО ЗАМЫН АЖЛЫН ЗУРАГ [ПК50+000-ПК107+588]	Хөндлөн огтлол	Масштаб	Шифр	Хуудасны №
Огноо			БАРИЛГА, ХОТ БАЙГУУЛАЛТЫН ЯАМ	ЗАМ, ТЭЭВРИЙН ХӨГЖЛИЙН ЯАМ	"АВАРГА ЗАМ" ХХК	Төслийн инженер	С. БАТСҮХ	Замын инженер	П. СҮНДЭРЪЯА		86+800.000	1:200	AVZ/BOT/03-2022	188
Тайлбар						Шалгасан инженер	Г. ЧИНТӨГС	Геодезийн инженер	Э. БАТБОЛД				

Шороон далан: 16.13 м²
Ухмал: 0.50 м²
Хөрс хуулалт: 7.16 м²
Шатлан ухах: 0.95 м²
З шудуу: 0.78 м²
Хучилт /2А/: 16.99 м²
Өнгө АБ, h=30mm: 0.24 м²

Суурь АБ, h=40mm : 0.32 м²
Бут чул суурь, h=200mm: 1.72 м²
Зохист шир хай, h=300mm: 3.79 м²
Хөлд хамг үе, h=450mm: 6.38 м²
Далан дээд үе: 4.54 м²
Хөвөө З: 0.38 м²
Хөвөө Б: 0.38 м²

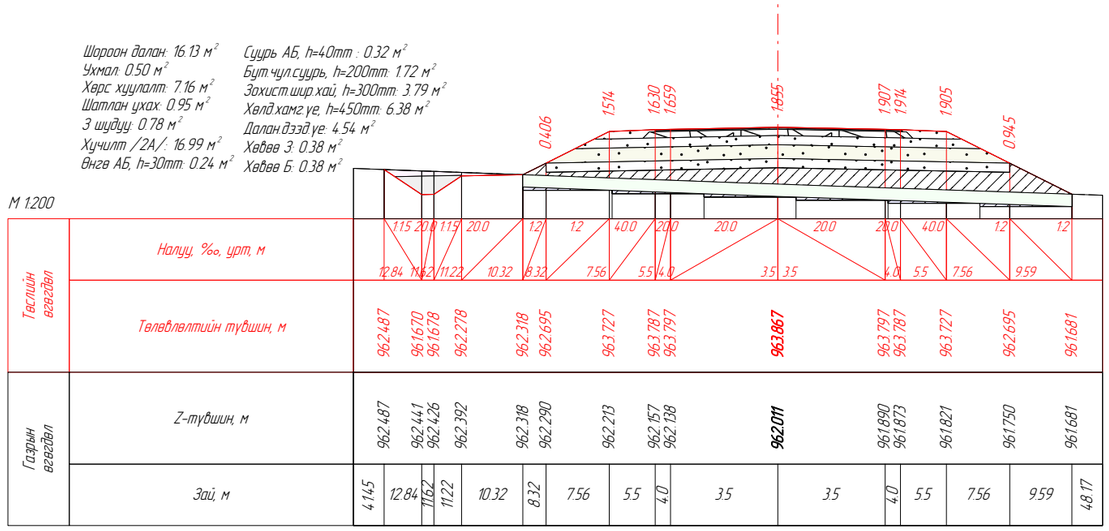

ПК 87+400.00

Шороон далан: 5.45 м²
Ухмал: 0.87 м²
Хөрс хуулалт: 6.35 м²
Шатлан ухах: 0.70 м²
З шудуу: 0.78 м²
Хучилт /2А/: 16.99 м²
Өнгө АБ, h=30mm: 0.24 м²

Суурь АБ, h=40mm : 0.32 м²
Бут чул суурь, h=200mm: 1.72 м²
Зохист шир хай, h=300mm: 3.79 м²
Хөлд хамг үе, h=450mm: 6.38 м²
Далан дээд үе: 4.54 м²
Хөвөө З: 0.38 м²
Хөвөө Б: 0.38 м²

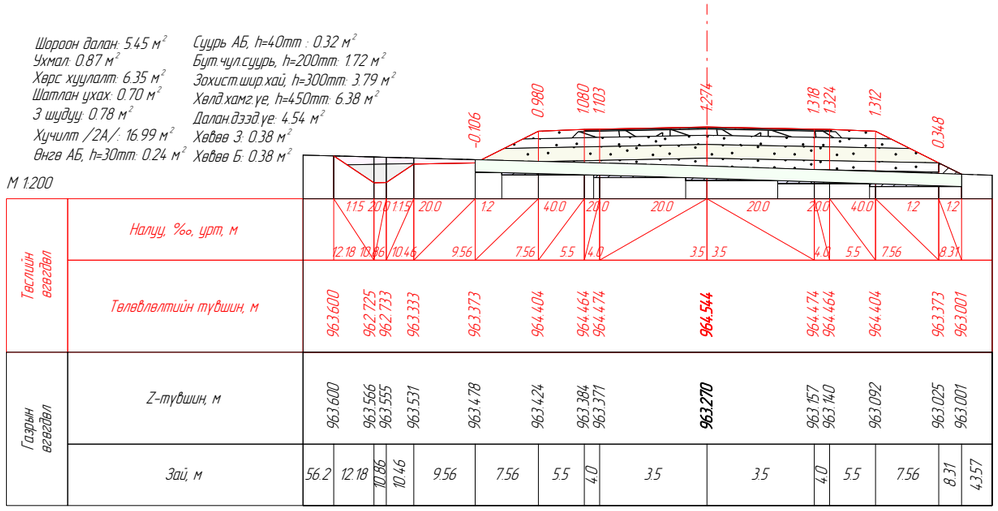

ПК 87+500.00

Шороон далан: 40.82 м²
Ухмал: 0.43 м²
Хөрс хуулалт: 8.48 м²
Шатлан ухах: 0.61 м²
З шудуу: 0.78 м²
Хучилт /2А/: 16.58 м²
Өнгө АБ, h=30mm: 0.24 м²

Суурь АБ, h=40mm : 0.32 м²
Бут чул суурь, h=200mm: 1.72 м²
Зохист шир хай, h=300mm: 3.72 м²
Хөлд хамг үе, h=450mm: 6.20 м²
Далан дээд үе: 4.38 м²
Хөвөө З: 0.38 м²
Хөвөө Б: 0.37 м²

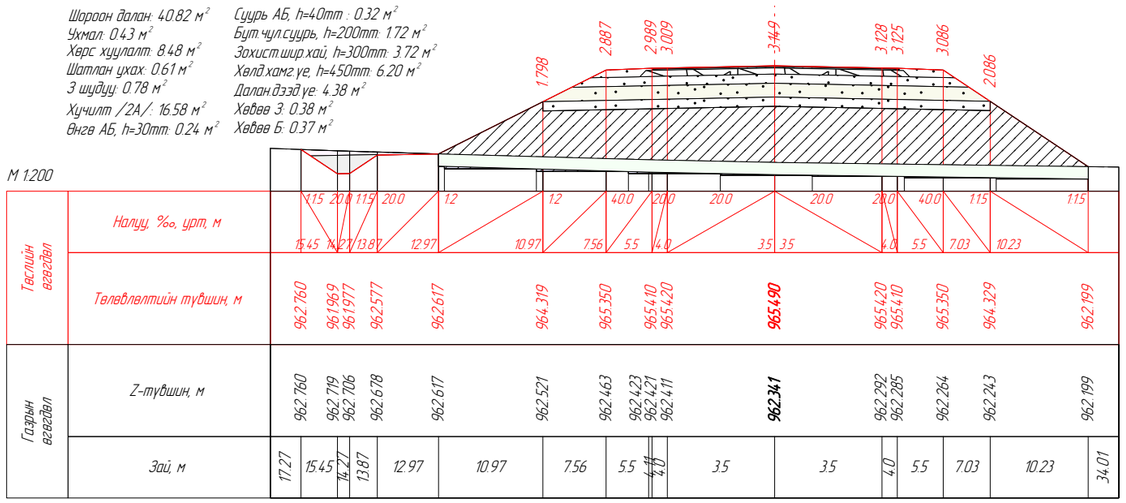

ПК 87+600.00

Шороон далан: 25.96 м²
Ухмал: 0.84 м²
Хөрс хуулалт: 7.99 м²
Шатлан ухах: 0.84 м²
З шудуу: 0.78 м²
Хучилт /2А/: 16.99 м²
Өнгө АБ, h=30mm: 0.24 м²

Суурь АБ, h=40mm : 0.32 м²
Бут чул суурь, h=200mm: 1.72 м²
Зохист шир хай, h=300mm: 3.79 м²
Хөлд хамг үе, h=450mm: 6.38 м²
Далан дээд үе: 4.54 м²
Хөвөө З: 0.38 м²
Хөвөө Б: 0.38 м²

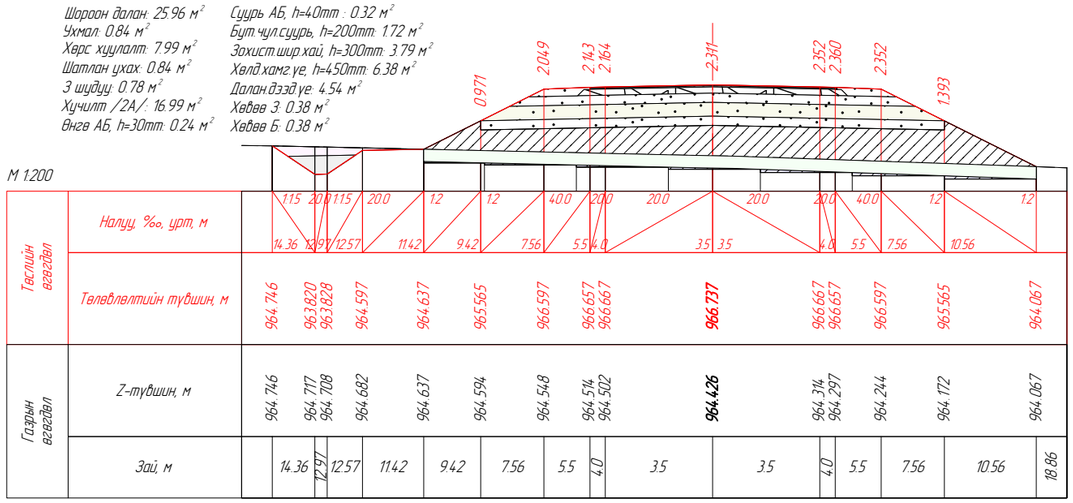

ПК 87+700.00

Шороон далан: 7.39 м²
Ухмал: 0.52 м²
Хөрс хуулалт: 6.40 м²
Шатлан ухах: 0.57 м²
З шудуу: 0.78 м²
Хучилт /2А/: 16.99 м²
Өнгө АБ, h=30mm: 0.24 м²

Суурь АБ, h=40mm : 0.32 м²
Бут чул суурь, h=200mm: 1.72 м²
Зохист шир хай, h=300mm: 3.79 м²
Хөлд хамг үе, h=450mm: 6.38 м²
Далан дээд үе: 4.54 м²
Хөвөө З: 0.38 м²
Хөвөө Б: 0.38 м²

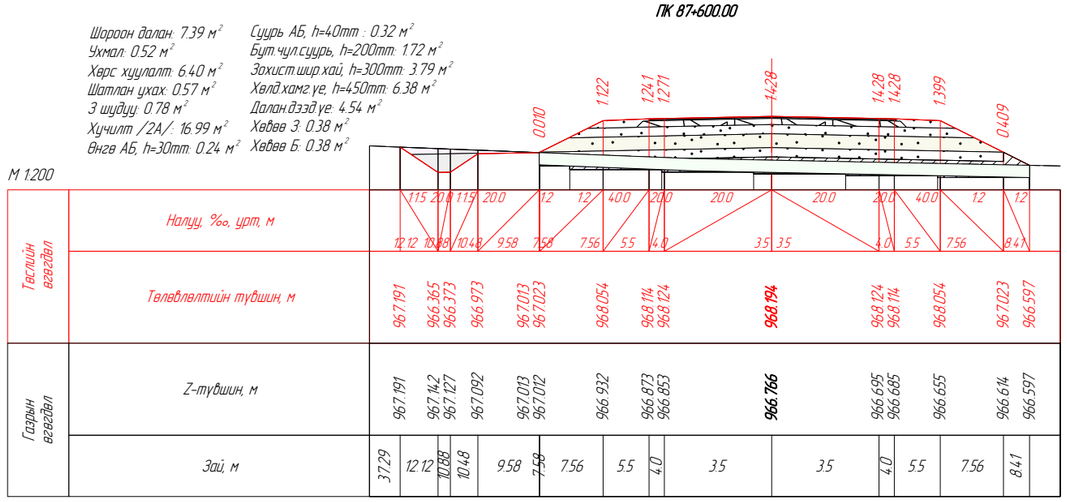

ПК 87+800.00

Ухмал: 11.79 м²
З шудуу: 0.78 м²
Хучилт /2А/: 16.99 м²
Өнгө АБ, h=30mm: 0.24 м²
Суурь АБ, h=40mm : 0.32 м²

Бут чул суурь, h=200mm: 1.72 м²
Зохист шир хай, h=300mm: 3.79 м²
Хөлд хамг үе, h=450mm: 6.38 м²
Далан дээд үе: 4.54 м²
Хөвөө З: 0.38 м²
Хөвөө Б: 0.38 м²

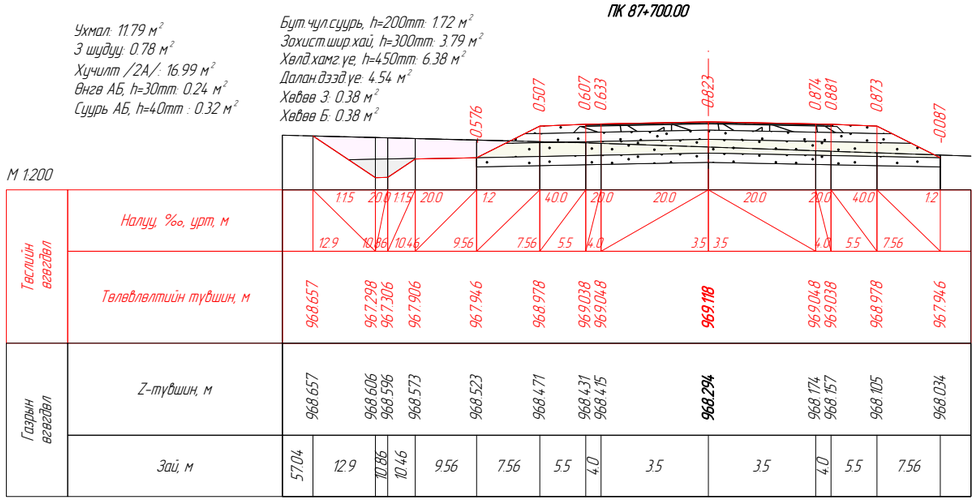

ПК 87+900.00

Өөрчлөлт №			Захиалагч:	Захиалагч:	Зураг төслийн байгууллага:	Зөвлөх инженер	У. ПҮРЭВЖАВ	Гүүр хоолойн инженер	М. МӨНХ-ОРГИЛ	СЭЛЭНГЭ АЙМГИЙН БАРУУНБҮРЭН-ОРХОНТУУЛ-ЦЭЭЛ ЧИГЛЭЛИЙН ХАТУУ ХУЧИЛТТАЙ АВТО ЗАМЫН АЖЛЫН ЗУРАГ [ПК50+000-ПК107+588]	Хөндлөн огтлол	Масштаб	Шифр	Хуудасны №
Огноо			БАРИЛГА, ХОТ БАЙГУУЛАЛТЫН ЯАМ	ЗАМ, ТЭЭВРИЙН ХӨГЖЛИЙН ЯАМ	"АВАРГА ЗАМ" ХХК	Төслийн инженер	С. БАТСҮХ	Замын инженер	П. СҮНДЭРЪЯА		87+400.000	1:200	AVZ/BOT/03-2022	189
Тайлбар						Шалгасан инженер	Г. ЧИНТӨГС	Геодезийн инженер	Э. БАТБОЛД					

Шороон далан: 13.38 м²
Ухмал: 0.88 м²
Хөрс хуулалт: 6.91 м²
Шатлан цухас: 1.02 м²
З шуудуу: 0.78 м²
Хучилт /2А/: 16.99 м²
Өнгө АБ, h=30mm: 0.24 м²

Суурь АБ, h=40mm : 0.32 м²
Бут.чул.суурь, h=200mm: 1.72 м²
Зохист.шир.хай, h=300mm: 3.79 м²
Хөлд.хамг.үе, h=450mm: 6.38 м²
Далан.дээд үе: 4.54 м²
Хөвөө З: 0.38 м²
Хөвөө Б: 0.38 м²

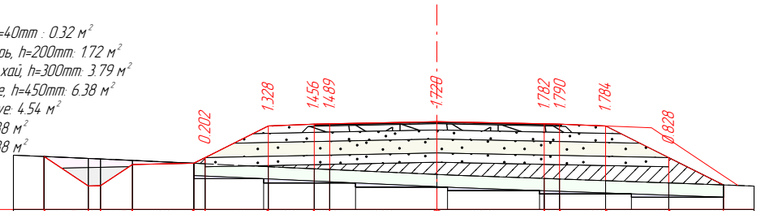

М 1:200

Таслийн өгөгдөл	Налуу, ‰, урт, м	1.15	2.0	1.15	2.0	1.2	1.2	4.0	2.0	2.0	2.0	2.0	4.0	1.2	1.2		
		12.82	11.37	10.97	9.93	7.93	7.56	5.5	4.0	3.5	3.5	4.0	5.5	7.56	9.35		
	Төлөвлөлтийн түвшин, м	968.199	967.236 967.244	967.938	967.978 968.162	969.194	969.254 969.264	**969.334**			969.264 969.254		969.194	968.162	967.271		
Газрын өгөгдөл	Z-түвшин, м	968.199	968.126 968.117	968.069	967.978 967.961	967.866	967.797 967.774	**967.614**			967.481 967.463		967.409	967.335	967.271		
	Зай, м	4.233	12.82	11.37 10.97	9.93	7.93 7.56	5.5	4.0	3.5	3.5	4.0	5.5	7.56	9.35	39.35		

ПК 88+000.00

Шороон далан: 24.22 м²
Ухмал: 0.70 м²
Хөрс хуулалт: 7.99 м²
Шатлан цухас: 1.24 м²
З шуудуу: 0.78 м²
Хучилт /2А/: 18.00 м²
Өнгө АБ, h=30mm: 0.24 м²

Суурь АБ, h=40mm : 0.32 м²
Бут.чул.суурь, h=200mm: 1.72 м²
Зохист.шир.хай, h=300mm: 4.08 м²
Хөлд.хамг.үе, h=450mm: 6.82 м²
Далан.дээд үе: 4.83 м²
Хөвөө З: 0.49 м²
Хөвөө Б: 0.49 м²

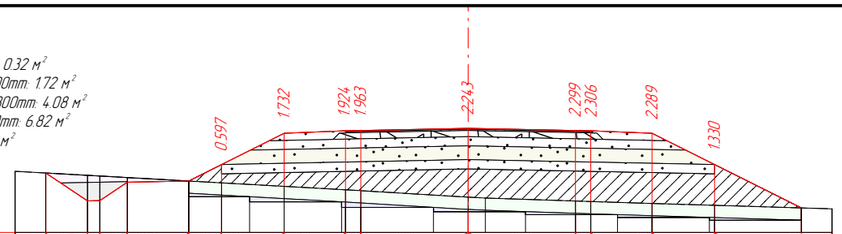

М 1:200

Таслийн өгөгдөл	Налуу, ‰, урт, м	1.15	2.0	1.15	2.0	1.2	1.2	4.0	2.0	2.0	2.0	2.0	4.0	1.2	1.2		
		13.78	12.4	12.01	11.11	9.11	8.04	6.0	4.0	3.5	3.5	4.0	6.0	8.04	10.87		
	Төлөвлөлтийн түвшин, м	967.434	966.524 966.532	967.132	967.172	967.708	968.729	968.809 968.819		**968.889**		968.819 968.809		968.729	967.708	966.293	
Газрын өгөгдөл	Z-түвшин, м	967.434	967.357 967.335	967.284	967.172	967.112	966.997	966.885 966.856		**966.647** 966.617		966.520 966.503		966.440	966.379	966.293	
	Зай, м	55.94	13.78	12.4 12.01	11.11	9.11	8.04	6.0	4.0	3.5	0.56	3.5	4.0	6.0	8.04	10.87	234.9

ПК 88+100.00

Шороон далан: 16.44 м²
Ухмал: 0.54 м²
Хөрс хуулалт: 7.51 м²
Шатлан цухас: 0.85 м²
З шуудуу: 0.78 м²
Хучилт /2А/: 18.00 м²
Өнгө АБ, h=30mm: 0.24 м²
Суурь АБ, h=40mm : 0.32 м²

Бут.чул.суурь, h=200mm: 1.72 м²
Зохист.шир.хай, h=300mm: 4.08 м²
Хөлд.хамг.үе, h=450mm: 6.82 м²
Далан.дээд үе: 4.82 м²
Хөвөө З: 0.49 м²
Хөвөө Б: 0.49 м²

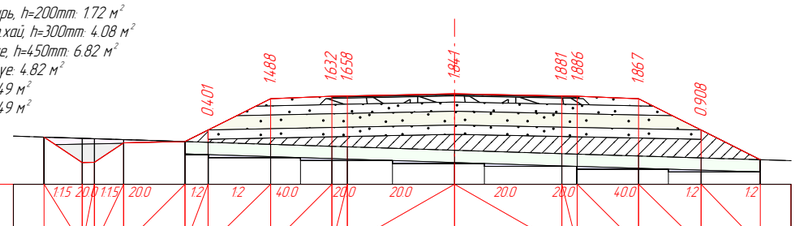

М 1:200

Таслийн өгөгдөл	Налуу, ‰, урт, м	1.15	2.0	1.15	2.0	1.2	1.2	4.0	2.0	2.0	2.0	2.0	4.0	1.2	1.2		
		13.39	12.15	11.75	10.8	8.8	8.04	6.0	4.0	3.5	3.5	4.0	6.0	8.04	9.97		
	Төлөвлөлтийн түвшин, м	967.023	966.193 966.201	966.835	966.875 967.252	968.273	968.353 968.363	**968.433**			968.363 968.353		968.273	967.252	966.286		
Газрын өгөгдөл	Z-түвшин, м	967.023	966.983 966.970	966.939	966.875 966.851	966.785	966.721 966.705	**966.592**			966.482 966.467		966.406	966.345	966.286		
	Зай, м		13.39	12.15 11.75	10.8	8.8	8.04	6.0	4.0	3.5	3.5	4.0	6.0	8.04	9.97		

ПК 88+177.76

Шороон далан: 13.22 м²
Ухмал: 0.80 м²
Хөрс хуулалт: 7.29 м²
Шатлан цухас: 0.59 м²
З шуудуу: 0.78 м²
Хучилт /2А/: 18.00 м²
Өнгө АБ, h=30mm: 0.24 м²

Суурь АБ, h=40mm : 0.32 м²
Бут.чул.суурь, h=200mm: 1.72 м²
Зохист.шир.хай, h=300mm: 4.08 м²
Хөлд.хамг.үе, h=450mm: 6.82 м²
Далан.дээд үе: 4.82 м²
Хөвөө З: 0.49 м²
Хөвөө Б: 0.49 м²

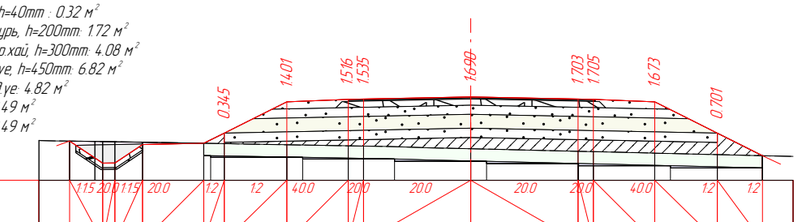

М 1:200

Таслийн өгөгдөл	Налуу, ‰, урт, м	1.15	2.0	1.15	2.0	1.2	1.2	4.0	2.0	2.0	2.0	2.0	4.0	1.2	1.2		
		13.09	12.01	11.61	10.71	8.71	8.04	6.0	4.0	3.5	3.5	4.0	6.0	8.04	9.51		
	Төлөвлөлтийн түвшин, м	966.860	966.141 966.149	966.749	966.789 967.122	968.143	968.223 968.233	**968.303**			968.233 968.223		968.143	967.122	966.386		
Газрын өгөгдөл	Z-түвшин, м	966.860	966.851 966.846 966.839	966.824	966.789 966.777	966.741	966.706 966.697	**966.613**			966.530 966.518		966.470	966.421	966.386		
	Зай, м	35.42	13.09	12.26 12.01	11.61	10.71	8.71	8.04	6.0	4.0	3.5	3.5	4.0	6.0	8.04	9.51	

ПК 88+200.00

Шороон далан: 10.60 м²
Ухмал: 0.84 м²
Хөрс хуулалт: 7.08 м²
Шатлан цухас: 0.60 м²
З шуудуу: 0.78 м²
Хучилт /2А/: 18.00 м²
Өнгө АБ, h=30mm: 0.24 м²

Суурь АБ, h=40mm : 0.32 м²
Бут.чул.суурь, h=200mm: 1.72 м²
Зохист.шир.хай, h=300mm: 4.08 м²
Хөлд.хамг.үе, h=450mm: 6.82 м²
Далан.дээд үе: 4.82 м²
Хөвөө З: 0.49 м²
Хөвөө Б: 0.49 м²

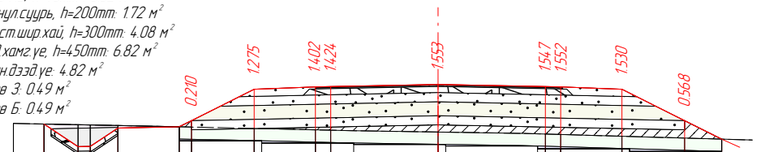

М 1:200

Таслийн өгөгдөл	Налуу, ‰, урт, м	1.15	2.0	1.15	2.0	1.2	1.2	4.0	2.0	2.0	2.0	2.0	4.0	1.2	1.2		
		12.85	11.74	11.34	10.44	8.44	8.04	6.0	4.0	3.5	3.5	4.0	6.0	8.04	9.25		
	Төлөвлөлтийн түвшин, м	967.024	966.285 966.293	966.893	966.933 967.135	968.155	968.236 968.246	**968.315**			968.246 968.236		968.155	967.135	966.531		
Газрын өгөгдөл	Z-түвшин, м	967.024	967.001 966.993	966.974	966.933 966.925	966.881	966.834 966.822	**966.763**			966.698 966.684		966.626	966.566	966.531		
	Зай, м	51.42	12.85	11.74 11.34	10.44	8.44	8.04	6.0	4.0	3.5	3.5	4.0	6.0	8.04	9.25		

ПК 88+300.00

Шороон далан: 8.43 м²
Ухмал: 0.86 м²
Хөрс хуулалт: 6.90 м²
Шатлан цухас: 0.79 м²
З шуудуу: 0.78 м²
Хучилт /2А/: 18.00 м²
Өнгө АБ, h=30mm: 0.24 м²

Суурь АБ, h=40mm : 0.32 м²
Бут.чул.суурь, h=200mm: 1.72 м²
Зохист.шир.хай, h=300mm: 4.08 м²
Хөлд.хамг.үе, h=450mm: 6.82 м²
Далан.дээд үе: 4.82 м²
Хөвөө З: 0.49 м²
Хөвөө Б: 0.49 м²

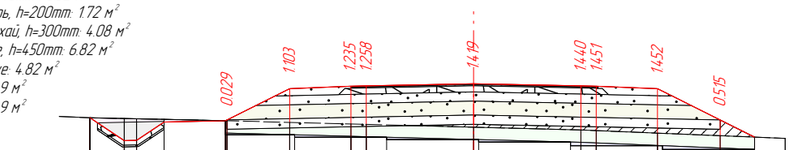

М 1:200

Таслийн өгөгдөл	Налуу, ‰, урт, м	1.15	2.0	1.15	2.0	1.2	1.2	4.0	2.0	2.0	2.0	2.0	4.0	1.2	1.2		
		12.52	11.4	11.0	10.1	8.1	8.04	6.0	4.0	3.5	3.5	4.0	6.0	8.04	9.16		
	Төлөвлөлтийн түвшин, м	969.370	968.624 968.632	969.232	969.272 969.299	970.320	970.400 970.410	**970.480**			970.410 970.400		970.320	969.299	968.738		
Газрын өгөгдөл	Z-түвшин, м	969.370	969.344 969.336	969.318	969.272 969.270	969.217	969.165 969.152	**969.061**			968.969 968.949		968.867	968.784	968.738		
	Зай, м		12.52	11.4 11.0	10.1	8.1	8.04	6.0	4.0	3.5	3.5	4.0	6.0	8.04	9.16	10.92	

ПК 88+400.00

Өөрчлөлт №			Захиалагч:	Захиалагч:	Зураг төслийн байгууллага:	Зөвлөх инженер	У. ПҮРЭВЖАВ	Гүүр хоолойн инженер	М. МӨНХ-ОРГИЛ	СЭЛЭНГЭ АЙМГИЙН БАРУУНБҮРЭН-ОРХОНТУУЛ-ЦЭЭЛ ЧИГЛЭЛИЙН ХАТУУ ХУЧИЛТТАЙ АВТО ЗАМЫН АЖЛЫН ЗУРАГ [ПК50+000-ПК107+588]	Хөндлөн огтлол	Масштаб	Шифр	Хуудасны №
Огноо			БАРИЛГА, ХОТ БАЙГУУЛАЛТЫН ЯАМ	ЗАМ, ТЭЭВРИЙН ХӨГЖЛИЙН ЯАМ	"АВАРГА ЗАМ" ХХК	Төслийн инженер	С. БАТСҮХ	Замын инженер	П. СҮНДЭРЬЯА		88+000.000	1:200	AVZ/BOT/03-2022	190
Тайлбар						Шалгасан инженер	Г. ЧИНТӨГС	Геодезийн инженер	Э. БАТБОЛД				

Шороон далан: 6.50 м²
Ухмал: 0.83 м²
Хөрс хуулалт: 6.40 м²
Шатлан ухах: 0.57 м²
З шуудуу: 0.78 м²
Хучилт /2А/: 16.99 м²
Өнгө АБ, h=30mm: 0.24 м²
Суурь АБ, h=40mm : 0.32 м²
Суурь АБ, h=40mm : 0.32 м²
Бут чул суурь, h=200mm: 1.72 м²
Зохист шир хай, h=300mm: 3.79 м²
Хөлд хамг ує, h=450mm: 6.38 м²
Далан дээд ує: 4.54 м²
Хөвөө З: 0.38 м²
Хөвөө Б: 0.38 м²

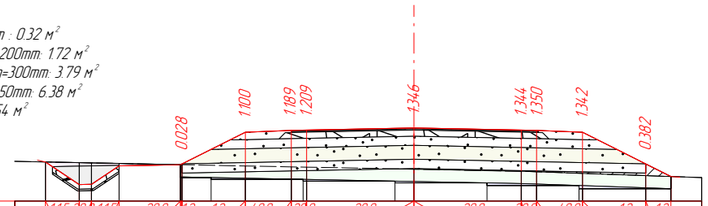

М 1:200

| | | |

Шороон далан: 3.16 м²
Ухмал: 2.79 м²
Хөрс хуулалт: 6.26 м²
Шатлан ухах: 0.96 м²
З шудуу: 0.78 м²
Хучилт /2А/: 16.99 м²
Өнгө АБ, h=30mm: 0.24 м²
Суурь АБ, h=40mm : 0.32 м²

Бут чул суурь, h=200mm: 1.72 м²
Зохист шир.хай, h=300mm: 3.79 м²
Хөлд.хамг.уе, h=450mm: 6.38 м²
Далан дээд уе: 4.54 м²
Хөвөө З: 0.38 м²
Хөвөө Б: 0.38 м²



М 1:200

Таслийн өгөгдөл	Налуу, ‰, урт, м	1.15	20.0	1.15	20.0	1.2	4.0	2.0	20.0	20.0	20.0	4.0	1.2	1.2									
		12.67	10.86	10.46	9.56	7.56	5.5	4.0	3.5	3.5	4.0	5.5	7.56	8.1									
	Төлөвлөлтийн түвшин, м	978.338	977.133 977.141	977.741	977.781	978.813	978.873 978.883		**978.953**		978.883 978.873		978.813		977.781 977.514								
Газрын өгөгдөл	Z-түвшин, м	978.338	978.277 978.264	978.233	978.166	978.091	978.033 978.014		**977.865**		977.714 977.693		977.628		977.538 977.514								
	Зай, м	32.66	12.67	1.08 1.46	9.56	7.56	5.5	4.0	3.5	3.5	4.0	5.5	7.56	8.1	20.85								

ПК 89+000.00

Шороон далан: 20.27 м²
Ухмал: 0.26 м²
Хөрс хуулалт: 7.48 м²
Шатлан ухах: 1.38 м²
З шудуу: 0.76 м²
Хучилт /2А/: 16.99 м²
Өнгө АБ, h=30mm: 0.24 м²

Суурь АБ, h=40mm : 0.32 м²
Бут чул суурь, h=200mm: 1.72 м²
Зохист шир.хай, h=300mm: 3.79 м²
Хөлд.хамг.уе, h=450mm: 6.38 м²
Далан дээд уе: 4.54 м²
Хөвөө З: 0.38 м²
Хөвөө Б: 0.38 м²

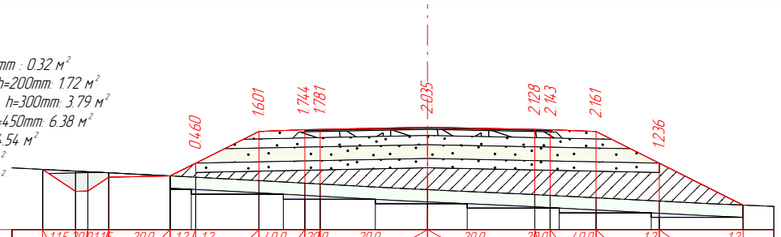

М 1:200

Таслийн өгөгдөл	Налуу, ‰, урт, м	1.15	20.0	1.15	20.0	1.2	1.2	4.0	2.0	20.0	20.0	20.0	2.0	4.0	1.2	1.2							
		12.56	11.48	11.08	10.4	8.4	7.56	5.5	4.0	3.5	3.5	4.0	5.5	7.56	10.3								
	Төлөвлөлтийн түвшин, м	978.005	977.288 977.296	977.752	977.792	978.209	979.240	979.300 979.310		**979.380**		979.310 979.300		979.240	978.209	976.841							
Газрын өгөгдөл	Z-түвшин, м	978.005	977.950 977.929	977.894	977.792	977.749	977.639	977.556 977.529		**977.345**		977.182 977.156		977.079	976.973	976.841							
	Зай, м		12.56	1.48 1.08	10.4	8.4	7.56	5.5	4.0	3.5	3.5	4.0	5.5	7.56	10.3	22.56							

ПК 89+100.00

Шороон далан: 23.59 м²
Ухмал: 0.70 м²
Хөрс хуулалт: 7.73 м²
Шатлан ухах: 1.56 м²
З шудуу: 0.78 м²
Хучилт /2А/: 16.99 м²
Өнгө АБ, h=30mm: 0.24 м²
Суурь АБ, h=40mm : 0.32 м²

Бут чул суурь, h=200mm: 1.72 м²
Зохист шир.хай, h=300mm: 3.79 м²
Хөлд.хамг.уе, h=450mm: 6.38 м²
Далан дээд уе: 4.54 м²
Хөвөө З: 0.38 м²
Хөвөө Б: 0.38 м²

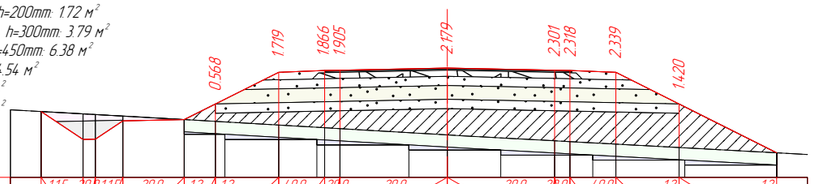

М 1:200

Таслийн өгөгдөл	Налуу, ‰, урт, м	1.15	20.0	1.15	20.0	1.2	1.2	4.0	2.0	20.0	20.0	20.0	2.0	4.0	1.2	1.2							
		13.25	11.88	11.48	10.58	8.58	7.56	5.5	4.0	3.5	3.5	4.0	5.5	7.56	10.75								
	Төлөвлөлтийн түвшин, м	978.798	977.887 977.895	978.495	978.535	979.044	980.075	980.135 980.145		**980.215**		980.145 980.135		980.075	979.044	977.452							
Газрын өгөгдөл	Z-түвшин, м	978.798	978.721 978.699	978.648	978.535	978.476	978.356	978.269 978.240		**978.036**		977.844 977.817		977.736	977.624	977.452							
	Зай, м	16.75	13.25	1.08 1.48	10.58	8.58	7.56	5.5	4.0	3.5	3.5	4.0	5.5	7.56	10.75								

ПК 89+200.00

Шороон далан: 13.44 м²
Ухмал: 0.54 м²
Хөрс хуулалт: 9.29 м²
Шатлан ухах: 1.17 м²
З шудуу: 0.78 м²
Хучилт /2А/: 16.99 м²
Өнгө АБ, h=30mm: 0.24 м²
Суурь АБ, h=40mm : 0.32 м²

Бут чул суурь, h=200mm: 1.72 м²
Зохист шир.хай, h=300mm: 3.79 м²
Хөлд.хамг.уе, h=450mm: 6.38 м²
Далан дээд уе: 4.54 м²
Хөвөө З: 0.38 м²
Хөвөө Б: 0.38 м²

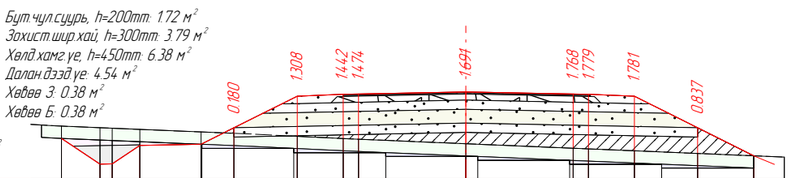

М 1:200

Таслийн өгөгдөл	Налуу, ‰, урт, м	1.15	20.0	1.15	20.0	1.2	1.2	4.0	2.0	20.0	20.0	20.0	2.0	4.0	1.2	1.2							
		13.19	11.93	11.53	10.63	8.63	7.56	5.5	4.0	3.5	3.5	4.0	5.5	7.56	9.39								
	Төлөвлөлтийн түвшин, м	980.007	979.969 979.977	979.777	979.817	980.353	981.384	981.444 981.454		**981.524**		981.454 981.444		981.384	980.353	979.440							
Газрын өгөгдөл	Z-түвшин, м	980.407	980.355 980.338	980.300	980.217	980.172	980.076	980.002 979.980		**979.833**		979.686 979.665		979.603	979.516	979.440							
	Зай, м		13.19	1.93 1.53	10.63	8.63	7.56	5.5	4.0	3.5	3.5	4.0	5.5	7.56	9.39	15.84							

ПК 89+300.00

Шороон далан: 11.43 м²
Ухмал: 0.86 м²
Хөрс хуулалт: 9.20 м²
Шатлан ухах: 1.89 м²
З шудуу: 0.78 м²
Хучилт /2А/: 16.99 м²
Өнгө АБ, h=30mm: 0.24 м²
Суурь АБ, h=40mm : 0.32 м²

Бут чул суурь, h=200mm: 1.72 м²
Зохист шир.хай, h=300mm: 3.79 м²
Хөлд.хамг.уе, h=450mm: 6.38 м²
Далан дээд уе: 4.54 м²
Хөвөө З: 0.38 м²
Хөвөө Б: 0.38 м²

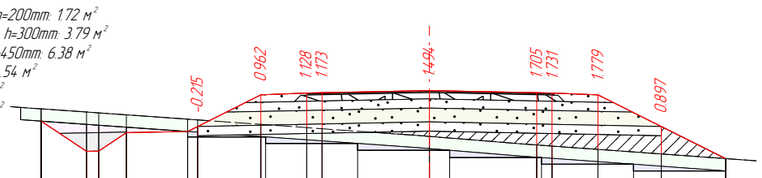

М 1:200

Таслийн өгөгдөл	Налуу, ‰, урт, м	1.15	20.0	1.15	20.0	1.2	1.2	4.0	2.0	20.0	20.0	20.0	2.0	4.0	1.2	1.2							
		12.66	11.79	10.79	9.89	7.89	7.56	5.5	4.0	3.5	3.5	4.0	5.5	7.56	9.66								
	Төлөвлөлтийн түвшин, м	982.199	981.214 981.222	981.822	981.862 982.024		983.056	983.116 983.126		**983.196**		983.126 983.116		983.056	982.024	980.976							
Газрын өгөгдөл	Z-түвшин, м	982.599	982.495 982.467	982.403	982.262 982.239		982.094	981.988 981.952		**981.701**		981.421 981.385		981.276	981.127	980.976							
	Зай, м		12.66	1.19 1.79	10.79	9.89	7.89 7.56	5.5	4.0	3.5	3.5	4.0	5.5	7.56	9.66								

ПК 89+400.00

Шороон далан: 4.95 м²
Ухмал: 3.83 м²
Хөрс хуулалт: 8.92 м²
Шатлан ухах: 1.49 м²
З шудуу: 0.78 м²
Хучилт /2А/: 17.06 м²
Өнгө АБ, h=30mm: 0.24 м²
Суурь АБ, h=40mm : 0.32 м²

Бут чул суурь, h=200mm: 1.72 м²
Зохист шир.хай, h=300mm: 3.81 м²
Хөлд.хамг.уе, h=450mm: 6.41 м²
Далан дээд уе: 4.56 м²
Хөвөө З: 0.38 м²
Хөвөө Б: 0.42 м²

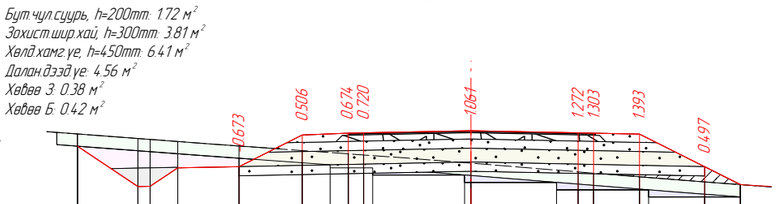

М 1:200

Таслийн өгөгдөл	Налуу, ‰, урт, м	1.15	20.0	1.15	20.0	1.2	4.0	2.0	20.0	20.0	20.0	2.0	2.0	1.2	1.2								
		12.83	10.86	10.46	9.56	7.56	5.5	4.0	3.5	3.5	4.0	5.5	7.63	8.8									
	Төлөвлөлтийн түвшин, м	982.974	981.661 981.669	982.269	982.309	983.340	983.400 983.410		**983.480**		983.410 983.400		983.370	982.308	981.722								
Газрын өгөгдөл	Z-түвшин, м	983.374	983.226 983.196	983.129	982.982	982.834	982.726 982.690		**982.420**		982.138 982.097		981.977	981.811	981.722								
	Зай, м		12.83	1.86 1.46	9.56	7.56	5.5	4.0	3.5	3.5	4.0	5.5	7.63	8.8									

ПК 89+420.49

Өөрчлөлт №			Захиалагч:	Захиалагч:	Зураг төслийн байгууллага:	Зөвлөх инженер	У. ПҮРЭВЖАВ	Гүүр хоолойн инженер	М. МӨНХ-ОРГИЛ	СЭЛЭНГЭ АЙМГИЙН БАРУУНБҮРЭН-ОРХОНТУУЛ-ЦЭЭЛ ЧИГЛЭЛИЙН ХАТУУ ХУЧИЛТТАЙ АВТО ЗАМЫН АЖЛЫН ЗУРАГ [ПК50+000-ПК107+588]	Хөндлөн огтлол	Масштаб	Шифр	Хуудасны №
Огноо			БАРИЛГА, ХОТ БАЙГУУЛАЛТЫН ЯАМ	ЗАМ, ТЭЭВРИЙН ХӨГЖЛИЙН ЯАМ	"АВАРГА ЗАМ" ХХК	Төслийн инженер	С. БАТСҮХ	Замын инженер	П. СҮНДЭРЪЯА		89+000.000	1:200	AVZ/BOT/03-2022	192
Тайлбар						Шалгасан инженер	Г. ЧИНТӨГС	Геодезийн инженер	Э. БАТБОЛД					

Шороон далан: 0.48 м²
Ухмал: 11.43 м²
Хөрс хуулалт: 8.99 м²
Б шуудуу: 0.65 м²
З шуудуу: 0.78 м²
Хучилт /2А/: 17.01 м²
Өнгө АБ, h=30mm: 0.24 м²
Суурь АБ, h=40mm : 0.32 м²
Бут чул суурь, h=200mm: 1.72 м²
Зохист шир хай, h=300mm: 3.80 м²
Хөлд хамг ує, h=450mm: 6.39 м²
Далан дээд ує: 4.54 м²
Хөвөө З: 0.38 м²
Хөвөө Б: 0.42 м²

М 1:200

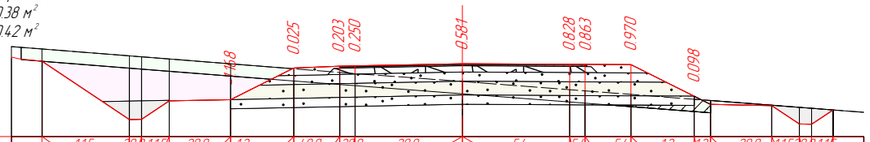

| | | |

Ухмал: 27.57 м²
Хөрс хуулалт: 11.30 м²
Б шуудуу: 0.78 м²
З шуудуу: 0.96 м²
Хучилт /2А/: 17.17 м²
Өнгө АБ, h=30mm: 0.26 м²
Суурь АБ, h=40mm : 0.34 м²

Бут.чул.суурь, h=200mm: 1.82 м²
Зохист.шир.хай, h=300mm: 3.81 м²
Хөлд.хамг.уе, h=450mm: 6.40 м²
Далан.дээд.уе: 4.54 м²
Хөвөө З: 0.29 м²
Хөвөө Б: 0.41 м²

М 1:200

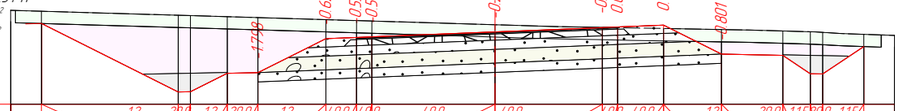

Таслийн өгөгдөл	Налуу, ‰, урт, м		14.8	1.2	10.33	2.0	9.93	1.2	8.73	2.0	7.73	1.2	5.52	4.0	4.52	4.0	4.02	4.0	3.5	4.0	4.0	4.0	5.5	1.2	7.39	2.0	9.39	1.15	10.29	2.0	10.69	1.15	12.03		
	Төлөвлөлтийн түвшин, м	984.720		982.488 982.496		983.096		983.116		984.225		984.265 984.285		**984.445**				984.585 984.605		984.665		983.721		983.681		983.081 983.073		983.968	
Газрын өгөгдөл	Z-түвшин, м	985.120		984.990 984.978		984.943		984.914		984.846		984.816 984.801		**984.678**				984.592 984.583		984.556		984.522		984.475		984.450 984.431		984.368	
	Зай, м	26.65	14.8		10.33	9.93	8.73	7.73	5.52		4.52	4.02		3.5		4.0	5.5	7.39		9.39		10.29	10.69	12.03		28.64		

ПК 89+560.00

Шороон далан: 0.02 м²
Ухмал: 15.30 м²
Хөрс хуулалт: 10.68 м²
Б шуудуу: 0.73 м²
З шуудуу: 0.78 м²
Хучилт /2А/: 17.26 м²
Өнгө АБ, h=30mm: 0.26 м²
Суурь АБ, h=40mm : 0.34 м²

Бут.чул.суурь, h=200mm: 1.84 м²
Зохист.шир.хай, h=300mm: 3.83 м²
Хөлд.хамг.уе, h=450mm: 6.43 м²
Далан.дээд.уе: 4.56 м²
Хөвөө З: 0.29 м²
Хөвөө Б: 0.41 м²

М 1:200

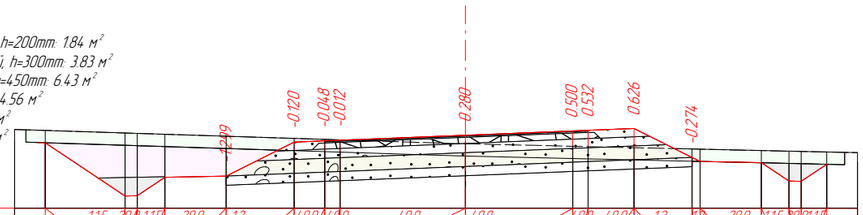

Таслийн өгөгдөл	Налуу, ‰, урт, м		13.71	1.15	11.11	2.0	10.71	1.15	9.81	2.0	7.81	1.2	5.59	4.0	4.59	4.0	4.09	4.0	3.5	4.0	4.0	4.0	5.5	1.2	7.39	2.0	7.65	1.15	9.65	2.0	10.55	1.15	10.95	1.15	11.79	
	Төлөвлөлтийн түвшин, м	984.200		982.465 982.473		983.073		983.113		984.221		984.261 984.281		**984.445**				984.585 984.605		984.665		983.720 983.599		983.549		982.949 982.941		983.497	
Газрын өгөгдөл	Z-түвшин, м	984.600		984.517 984.504		984.475		984.412		984.341		984.309 984.293		**984.165**				984.085 984.073		984.038		983.995 983.989		983.945		983.925 983.916		983.897	
	Зай, м	49.79	13.71		11.11	10.71	9.81		7.81	5.59	4.59		4.09		3.5		4.0	5.5		7.39	7.65		9.65		10.55	10.95	11.79	16.36	

ПК 89+580.00

Шороон далан: 0.25 м²
Ухмал: 8.91 м²
Хөрс хуулалт: 8.52 м²
Шатлан ухах: 0.22 м²
З шуудуу: 0.78 м²
Хучилт /2А/: 17.28 м²
Өнгө АБ, h=30mm: 0.26 м²
Суурь АБ, h=40mm : 0.34 м²

Бут.чул.суурь, h=200mm: 1.84 м²
Зохист.шир.хай, h=300mm: 3.84 м²
Хөлд.хамг.уе, h=450mm: 6.44 м²
Далан.дээд.уе: 4.56 м²
Хөвөө З: 0.29 м²
Хөвөө Б: 0.41 м²

М 1:200



Таслийн өгөгдөл	Налуу, ‰, урт, м		13.22	1.15	11.12	2.0	10.72	1.15	9.82	2.0	7.82	1.2	5.6	4.0	4.6	4.0	4.1	4.0	3.5	4.0	4.0	4.0	5.5	1.2	7.39	1.2	7.46		
	Төлөвлөлтийн түвшин, м	983.850		982.449 982.457		983.057		983.097		984.205		984.245 984.265		**984.429**				984.569 984.589		984.649		983.705 983.671							
Газрын өгөгдөл	Z-түвшин, м	984.250		984.192 984.181		984.156		984.091		984.019		983.986 983.970		**983.848**				983.765 983.753		983.718		983.673 983.671							
	Зай, м	40.66	13.22		11.12	10.72	9.82		7.82	5.6	4.6	4.1		3.5		4.0	5.5	7.39		7.46		52.39							

ПК 89+591.11

Шороон далан: 1.44 м²
Ухмал: 4.71 м²
Хөрс хуулалт: 8.51 м²
Шатлан ухах: 0.35 м²
З шуудуу: 0.78 м²
Хучилт /2А/: 17.27 м²
Өнгө АБ, h=30mm: 0.26 м²
Суурь АБ, h=40mm : 0.34 м²

Бут.чул.суурь, h=200mm: 1.84 м²
Зохист.шир.хай, h=300mm: 3.84 м²
Хөлд.хамг.уе, h=450mm: 6.43 м²
Далан.дээд.уе: 4.56 м²
Хөвөө З: 0.29 м²
Хөвөө Б: 0.41 м²

М 1:200

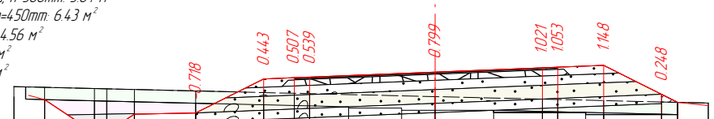

Таслийн өгөгдөл	Налуу, ‰, урт, м		12.74	1.15	11.11	2.0	10.71	1.15	9.81	2.0	7.81	1.2	5.59	4.0	4.59	4.0	4.09	4.0	3.5	4.0	4.0	4.0	5.5	1.2	7.39	1.2	7.91		
	Төлөвлөлтийн түвшин, м	983.513		982.429 982.437		983.037		983.077		984.186		984.226 984.246		**984.409**				984.549 984.569		984.629		983.685 983.425							
Газрын өгөгдөл	Z-түвшин, м	983.913		983.874 983.864		983.843		983.795		983.743		983.719 983.707		**983.610**				983.528 983.516		983.481		983.437 983.425							
	Зай, м	19.83	12.74		11.11	10.71	9.81		7.81	5.59	4.59		4.09		3.5		4.0	5.5		7.39	7.91		4.11						

ПК 89+600.00

Шороон далан: 5.47 м²
Ухмал: 0.72 м²
Хөрс хуулалт: 8.66 м²
Шатлан ухах: 0.59 м²
З шуудуу: 0.78 м²
Хучилт /2А/: 17.18 м²
Өнгө АБ, h=30mm: 0.26 м²
Суурь АБ, h=40mm : 0.34 м²

Бут.чул.суурь, h=200mm: 1.83 м²
Зохист.шир.хай, h=300mm: 3.82 м²
Хөлд.хамг.уе, h=450mm: 6.40 м²
Далан.дээд.уе: 4.54 м²
Хөвөө З: 0.29 м²
Хөвөө Б: 0.41 м²

М 1:200

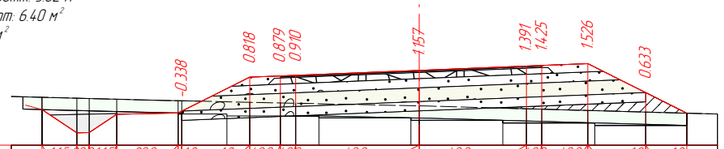

Таслийн өгөгдөл	Налуу, ‰, урт, м		12.3	1.15	11.16	2.0	10.76	1.2	9.86	1.2	7.75	4.0	5.53	4.0	4.53	4.0	4.03	4.0	3.5	4.0	4.0	4.0	5.5	1.2	7.39	1.2	8.73		
	Төлөвлөлтийн түвшин, м	983.061		982.302 982.310		982.910		982.950 983.009		984.118		984.158 984.178		**984.339**				984.479 984.499		984.559		983.615		982.944				
Газрын өгөгдөл	Z-түвшин, м	983.461		983.431 983.421		983.398		983.350 983.347		983.300		983.279 983.268		**983.182**				983.088 983.074		983.033		982.981		982.944				
	Зай, м		12.3		11.16	10.76	9.86		7.86	7.75	5.53	4.53	4.03		3.5		4.0	5.5		7.39		8.73				17.87		

ПК 89+620.00

Шороон далан: 8.13 м²
Ухмал: 0.48 м²
Хөрс хуулалт: 8.90 м²
Шатлан ухах: 0.70 м²
З шуудуу: 0.78 м²
Хучилт /2А/: 17.12 м²
Өнгө АБ, h=30mm: 0.25 м²
Суурь АБ, h=40mm : 0.34 м²

Бут.чул.суурь, h=200mm: 1.80 м²
Зохист.шир.хай, h=300mm: 3.81 м²
Хөлд.хамг.уе, h=450mm: 6.39 м²
Далан.дээд.уе: 4.53 м²
Хөвөө З: 0.31 м²
Хөвөө Б: 0.41 м²

М 1:200

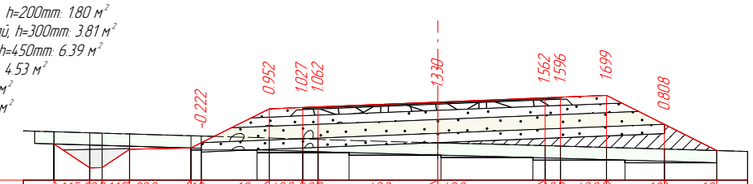

Таслийн өгөгдөл	Налуу, ‰, урт, м		12.52	1.15	11.35	2.0	10.95	1.2	10.05	1.2	8.05	4.0	7.72	4.0	5.5	4.0	4.41	4.0	3.91	4.0	4.0	4.0	5.5	1.2	7.39	1.2	9.1		
	Төлөвлөлтийн түвшин, м	982.867		982.089 982.097		982.697		982.737 982.905		984.014		984.058 984.078		**984.234**				984.374 984.394		984.454		983.510		982.653				
Газрын өгөгдөл	Z-түвшин, м	983.267		983.233 983.221		983.195		983.137 983.127		983.062		983.030 983.016		**982.904**				982.812 982.798		982.755		982.702		982.653				
	Зай, м		12.52		11.35	10.95	10.05		8.05	7.72	5.5	4.41	3.91		3.5		4.0	5.5		7.39		9.1		19.0				

ПК 89+640.00

Өөрчлөлт №			Захиалагч:	Захиалагч:	Зураг төслийн байгууллага:	Зөвлөх инженер	У. ПҮРЭВЖАВ	Гүүр хоолойн инженер	М. МӨНХ-ОРГИЛ	СЭЛЭНГЭ АЙМГИЙН БАРУУНБҮРЭН-ОРХОНТУУЛ-ЦЭЭЛ ЧИГЛЭЛИЙН ХАТУУ ХУЧИЛТТАЙ АВТО ЗАМЫН АЖЛЫН ЗУРАГ [ПК50+000-ПК107+588]	Хөндлөн огтлол	Масштаб	Шифр	Хуудасны №
Огноо			БАРИЛГА, ХОТ БАЙГУУЛАЛТЫН ЯАМ	ЗАМ, ТЭЭВРИЙН ХӨГЖЛИЙН ЯАМ	"АВАРГА ЗАМ" ХХК	Төслийн инженер	С. БАТСҮХ	Замын инженер	П. СҮНДЭРЪЯА		89+560.000	1:200	AVZ/BOT/03-2022	194
Тайлбар						Шалгасан инженер	Г. ЧИНТӨГС	Геодезийн инженер	Э. БАТБОЛД				

Шороон далан: 9.91 м²
Ухмал: 0.16 м²
Хөрс хуулалт: 8.90 м²
Шатлан ухах: 0.76 м²
З шудуу: 0.76 м²
Хучилт /2А/: 17.08 м²
Өнгө АБ, h=30mm: 0.25 м²
Суурь АБ, h=40mm : 0.33 м²

Бут чул суурь, h=200mm: 1.77 м²
Захист шир хай, h=300mm: 3.81 м²
Хөлд хамг үе, h=450mm: 6.39 м²
Далан дээд үе: 4.53 м²
Хөвөө З: 0.35 м²
Хөвөө Б: 0.41 м²

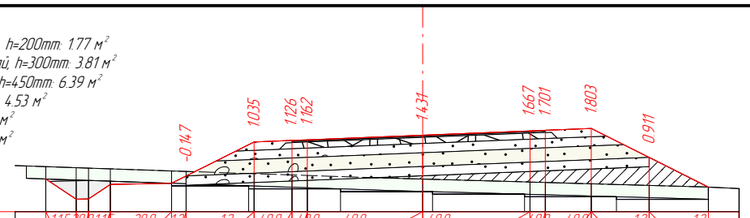

М 1:200

Таслийн агаарал	Налуу, ‰, урт, м	1.15	2.00	1.15	2.00	1.2	1.2	4.00	4.00	4.00	4.00	4.00	4.00	1.2	1.2														
		12.3	7.3	10.9	10.19	8.19	7.72	5.5	4.26	3.76	3.5	4.0	5.5	7.39	9.32														
	Төлөвлөлтийн түвшин, м	982.668	982.006 982.014	982.489	982.529 982.765	983.874	983.923 983.943	**984.094**	984.234 984.254	984.314	983.370	982.403																	
Газрын агаарал	Z-түвшин, м	983.068	983.034 983.021	982.997	982.929 982.913	982.839	982.798 982.781	**982.663**	982.567 982.553	982.511	982.458	982.403																	
	Зай, м		12.3	7.3	10.9	10.19	8.19	7.72	5.5	4.26	3.76	3.5	4.0	5.5	7.39	9.32	27.67												

ПК 89+660.00

Шороон далан: 8.73 м²
Ухмал: 0.55 м²
Хөрс хуулалт: 8.88 м²
Шатлан ухах: 1.00 м²
З шудуу: 0.78 м²
Хучилт /2А/: 17.04 м²
Өнгө АБ, h=30mm: 0.24 м²
Суурь АБ, h=40mm : 0.33 м²

Бут чул суурь, h=200mm: 1.75 м²
Захист шир хай, h=300mm: 3.81 м²
Хөлд хамг үе, h=450mm: 6.39 м²
Далан дээд үе: 4.53 м²
Хөвөө З: 0.39 м²
Хөвөө Б: 0.41 м²

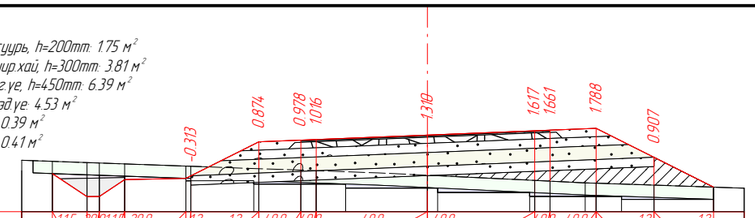

М 1:200

Таслийн агаарал	Налуу, ‰, урт, м	1.15	2.00	1.15	2.00	1.2	1.2	4.00	4.00	4.00	4.00	4.00	4.00	1.2	1.2														
		12.23	7.11	10.71	9.88	7.88	7.72	5.5	4.13	3.63	3.5	4.0	5.5	7.39	9.33														
	Төлөвлөлтийн түвшин, м	982.675	981.923 981.931	982.481	982.521 982.602	983.711	983.765 983.785	**983.931**	984.071 984.091	984.151	983.206	982.234																	
Газрын агаарал	Z-түвшин, м	983.075	983.035 983.021	982.992	982.921 982.915	982.836	982.787 982.770	**982.621**	982.453 982.429	982.375 982.363	982.299	982.234																	
	Зай, м	19.24	12.23	7.11	10.71	9.88	7.88	7.72	5.5	4.13	3.63	3.5	4.0	5.14	5.5	7.39	9.33	14.24											

ПК 89+680.00

Шороон далан: 6.11 м²
Ухмал: 0.75 м²
Хөрс хуулалт: 8.71 м²
Шатлан ухах: 0.99 м²
З шудуу: 0.78 м²
Хучилт /2А/: 16.96 м²
Өнгө АБ, h=30mm: 0.24 м²
Суурь АБ, h=40mm : 0.32 м²

Бут чул суурь, h=200mm: 1.73 м²
Захист шир хай, h=300mm: 3.79 м²
Хөлд хамг үе, h=450mm: 6.37 м²
Далан дээд үе: 4.51 м²
Хөвөө З: 0.39 м²
Хөвөө Б: 0.41 м²

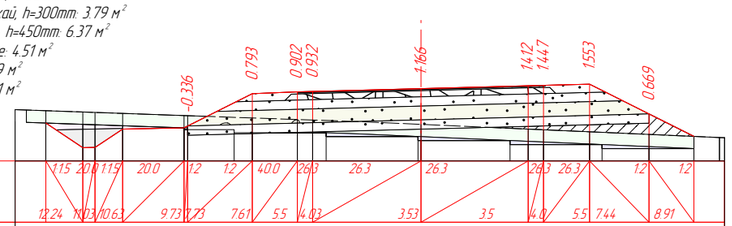

М 1:200

Таслийн агаарал	Налуу, ‰, урт, м	1.15	2.00	1.15	2.00	1.2	1.2	4.00	2.63	2.63	2.63	2.63	2.63	1.2	1.2														
		12.24	7.03	10.63	9.73	7.73	7.61	5.5	4.03	3.53	3.5	4.0	5.5	7.44	8.91														
	Төлөвлөлтийн түвшин, м	982.644	981.839 981.847	982.447	982.487 982.546	983.602	983.661 983.674	**983.767**	983.859 983.872	983.911	982.942	982.208																	
Газрын агаарал	Z-түвшин, м	983.044	983.002 982.988	982.957	982.887 982.883	982.809	982.759 982.741	**982.600**	982.446 982.424	982.358	982.273	982.208 982.172																	
	Зай, м	57.05	12.24	7.03	10.63	9.73	7.73	7.61	5.5	4.03	3.53	3.5	4.0	5.5	7.44	8.91	9.74	25.43											

ПК 89+700.00

Шороон далан: 5.62 м²
Ухмал: 0.50 м²
Хөрс хуулалт: 8.62 м²
Шатлан ухах: 0.84 м²
З шудуу: 0.78 м²
Хучилт /2А/: 16.95 м²
Өнгө АБ, h=30mm: 0.24 м²
Суурь АБ, h=40mm : 0.32 м²

Бут чул суурь, h=200mm: 1.72 м²
Захист шир хай, h=300mm: 3.79 м²
Хөлд хамг үе, h=450mm: 6.37 м²
Далан дээд үе: 4.52 м²
Хөвөө З: 0.38 м²
Хөвөө Б: 0.42 м²

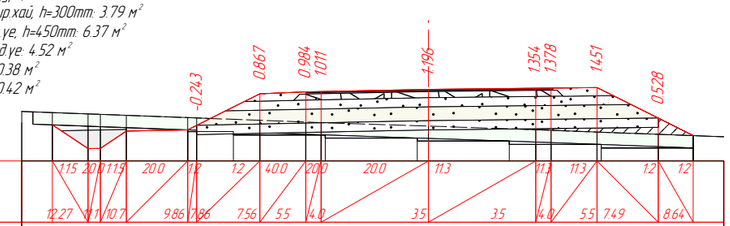

М 1:200

Таслийн агаарал	Налуу, ‰, урт, м	1.15	2.00	1.15	2.00	1.2	1.2	4.00	2.00	2.00	2.00	1.13	1.13	1.13	1.2	1.2													
		12.27	7.11	10.7	9.86	7.86	7.56	5.5	4.0	3.5	3.5	4.0	5.5	7.49	8.64														
	Төлөвлөлтийн түвшин, м	982.448	981.672 981.680	982.245	982.285 982.431	983.463	983.523 983.533	**983.603**	983.642 983.648	983.665	982.667	982.097																	
Газрын агаарал	Z-түвшин, м	982.84.8	982.805 982.790	982.759	982.685 982.674	982.596	982.539 982.522	**982.406**	982.288 982.270	982.214	982.139	982.097																	
	Зай, м	24.09	12.27	7.11	10.7	9.86	7.86	7.56	5.5	4.0	3.5	3.5	4.0	5.5	7.49	8.64													

ПК 89+720.00

Шороон далан: 8.48 м²
Ухмал: 0.55 м²
Хөрс хуулалт: 6.58 м²
Шатлан ухах: 0.58 м²
З шудуу: 0.78 м²
Хучилт /2А/: 17.00 м²
Өнгө АБ, h=30mm: 0.24 м²
Суурь АБ, h=40mm : 0.32 м²

Бут чул суурь, h=200mm: 1.72 м²
Захист шир хай, h=300mm: 3.80 м²
Хөлд хамг үе, h=450mm: 6.39 м²
Далан дээд үе: 4.54 м²
Хөвөө З: 0.38 м²
Хөвөө Б: 0.42 м²

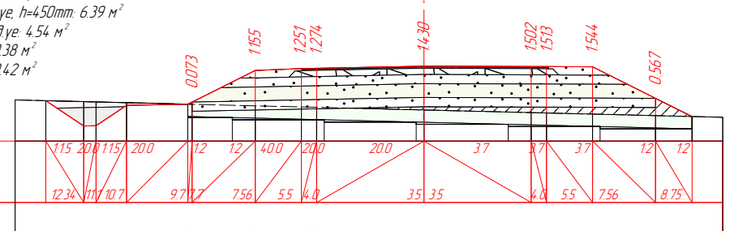

М 1:200

Таслийн агаарал	Налуу, ‰, урт, м	1.15	2.00	1.15	2.00	1.2	1.2	4.00	2.00	2.00	3.7	3.7	3.7	1.2	1.2														
		12.34	7.11	10.7	9.7	7.7	7.56	5.5	4.0	3.5	3.5	4.0	5.5	7.56	8.75														
	Төлөвлөлтийн түвшин, м	982.312	981.486 981.494	982.158	982.198 982.257	983.299	983.359 983.369	**983.439**	983.426 983.424	983.418	982.391	981.794																	
Газрын агаарал	Z-түвшин, м	982.312	982.281 982.271	982.247	982.198 982.195	982.144	982.107 982.095	**982.009**	981.923 981.911	981.874	981.824	981.794																	
	Зай, м	13.43	12.34	7.11	10.7	9.7	7.7	7.56	5.5	4.0	3.5	3.5	4.0	5.5	7.56	8.75	4.2.12												

ПК 89+740.00

Шороон далан: 11.28 м²
Ухмал: 0.50 м²
Хөрс хуулалт: 6.78 м²
Шатлан ухах: 0.81 м²
З шудуу: 0.78 м²
Хучилт /2А/: 17.05 м²
Өнгө АБ, h=30mm: 0.24 м²
Суурь АБ, h=40mm : 0.32 м²

Бут чул суурь, h=200mm: 1.72 м²
Захист шир хай, h=300mm: 3.81 м²
Хөлд хамг үе, h=450mm: 6.41 м²
Далан дээд үе: 4.55 м²
Хөвөө З: 0.38 м²
Хөвөө Б: 0.42 м²

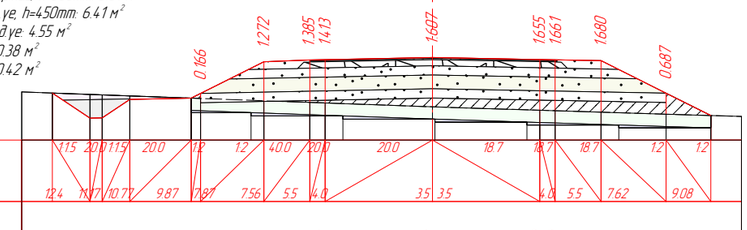

М 1:200

Таслийн агаарал	Налуу, ‰, урт, м	1.15	2.00	1.15	2.00	1.2	1.2	4.00	2.00	2.00	18.7	18.7	18.7	1.2	1.2														
		12.4	7.11	10.77	9.87	7.87	7.56	5.5	4.0	3.5	3.5	4.0	5.5	7.62	9.08														
	Төлөвлөлтийн түвшин, м	982.115	981.300 981.308	981.909	981.949 982.103	983.135	983.195 983.205	**983.275**	983.209 983.200	983.172	982.112	981.381																	
Газрын агаарал	Z-түвшин, м	982.115	982.070 982.056	982.022	981.949 981.938	981.862	981.809 981.791	**981.667**	981.554 981.538	981.491	981.425	981.381																	
	Зай, м	34.75	12.4	7.11	10.77	9.87	7.87	7.56	5.5	4.0	3.5	3.5	4.0	5.5	7.62	9.08	25.19												

ПК 89+760.00

Өөрчлөлт №			Захиалагч:	Захиалагч:	Зураг төслийн байгууллага:	Зөвлөх инженер	У. ПҮРЭВЖАВ	Гүүр хоолойн инженер	М. МӨНХ-ОРГИЛ	СЭЛЭНГЭ АЙМГИЙН БАРУУНБҮРЭН-ОРХОНТУУЛ-ЦЭЭЛ ЧИГЛЭЛИЙН ХАТУУ ХУЧИЛТТАЙ АВТО ЗАМЫН АЖЛЫН ЗУРАГ [ПК50+000-ПК107+588]	Хөндлөн огтлол	Масштаб	Шифр	Хуудасны №
Огноо			БАРИЛГА, ХОТ БАЙГУУЛАЛТЫН ЯАМ	ЗАМ, ТЭЭВРИЙН ХӨГЖЛИЙН ЯАМ	"АВАРГА ЗАМ" ХХК	Төслийн инженер	С. БАТСҮХ	Замын инженер	П. СҮНДЭРЪЯА		89+660.000	1:200	AVZ/BOT/03-2022	195
Тайлбар						Шалгасан инженер	Г. ЧИНТӨГС	Геодезийн инженер	Э. БАТБОЛД					

Шороон далан: 11.36 м²
Ухмал: 0.49 м²
Хөрс хуулалт: 6.78 м²
Шатлан ухах: 0.81 м²
З шудуу: 0.78 м²
Хучилт /2А/: 17.06 м²
Өнгө АБ, h=30mm: 0.24 м²
Суурь АБ, h=40mm : 0.32 м²

Бут чул суурь, h=200mm: 1.72 м²
Зохист шир хай, h=300mm: 3.81 м²
Хөлд хамгуе, h=450mm: 6.41 м²
Далан дээд уе: 4.56 м²
Хөвөө З: 0.38 м²
Хөвөө Б: 0.42 м²

М 1:200

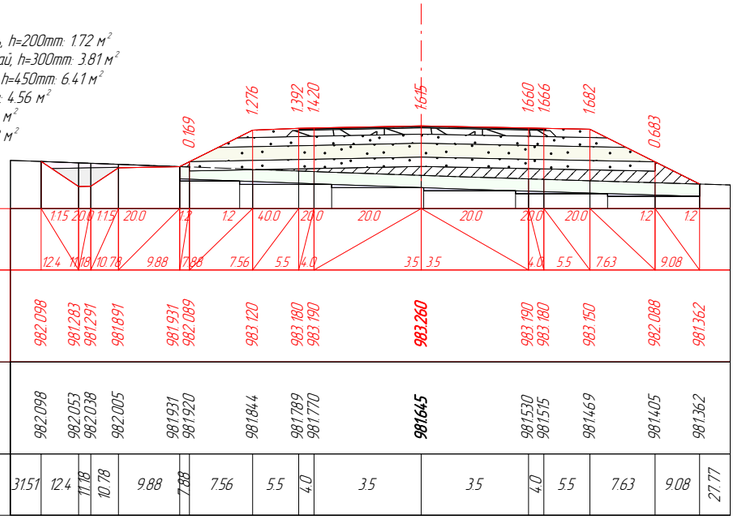

ПК 89+761.73

Шороон далан: 15.95 м²
Ухмал: 0.39 м²
Хөрс хуулалт: 7.17 м²
Шатлан ухах: 0.71 м²
З шудуу: 0.78 м²
Хучилт /2А/: 16.99 м²
Өнгө АБ, h=30mm: 0.24 м²
Суурь АБ, h=40mm : 0.32 м²

Бут чул суурь, h=200mm: 1.72 м²
Зохист шир хай, h=300mm: 3.79 м²
Хөлд хамгуе, h=450mm: 6.38 м²
Далан дээд уе: 4.54 м²
Хөвөө З: 0.38 м²
Хөвөө Б: 0.38 м²

М 1:200

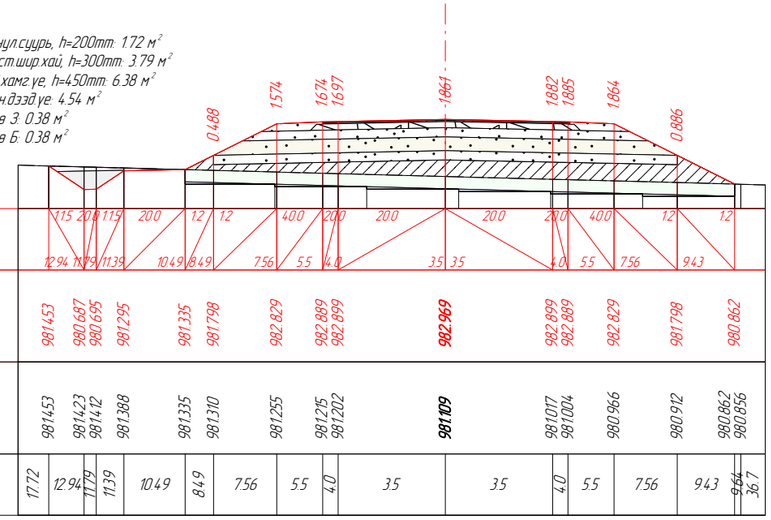

ПК 89+800.00

Шороон далан: 11.95 м²
Ухмал: 0.49 м²
Хөрс хуулалт: 6.86 м²
Шатлан ухах: 1.18 м²
З шудуу: 0.78 м²
Хучилт /2А/: 16.99 м²
Өнгө АБ, h=30mm: 0.24 м²
Суурь АБ, h=40mm : 0.32 м²

Бут чул суурь, h=200mm: 1.72 м²
Зохист шир хай, h=300mm: 3.79 м²
Хөлд хамгуе, h=450mm: 6.38 м²
Далан дээд уе: 4.54 м²
Хөвөө З: 0.38 м²
Хөвөө Б: 0.38 м²

М 1:200

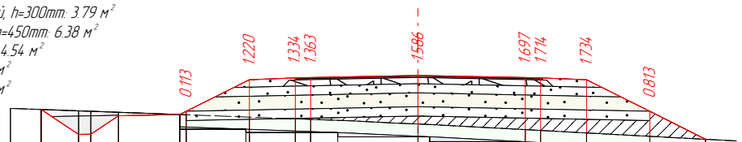

ПК 89+900.00

Шороон далан: 0.47 м²
Ухмал: 0.07 м²
Хөрс хуулалт: 2.80 м²
Хучилт /2А/: 9.24 м²
Өнгө АБ, h=30mm: 0.21 м²

Суурь АБ, h=40mm : 0.28 м²
Бут чул суурь, h=200mm: 1.40 м²
Зохист шир хай, h=300mm: 2.10 м²
Хөлд хамгуе, h=450mm: 3.15 м²
Далан дээд уе: 2.10 м²

М 1:200

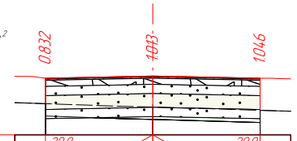

ПК 90+000.00

Шороон далан: 17.07 м²
Ухмал: 0.50 м²
Хөрс хуулалт: 7.54 м²
Шатлан ухах: 1.16 м²
З шудуу: 0.78 м²
Хучилт /2А/: 18.00 м²
Өнгө АБ, h=30mm: 0.24 м²
Суурь АБ, h=40mm : 0.32 м²

Бут чул суурь, h=200mm: 1.72 м²
Зохист шир хай, h=300mm: 4.08 м²
Хөлд хамгуе, h=450mm: 6.82 м²
Далан дээд уе: 4.82 м²
Хөвөө З: 0.49 м²
Хөвөө Б: 0.49 м²

М 1:200

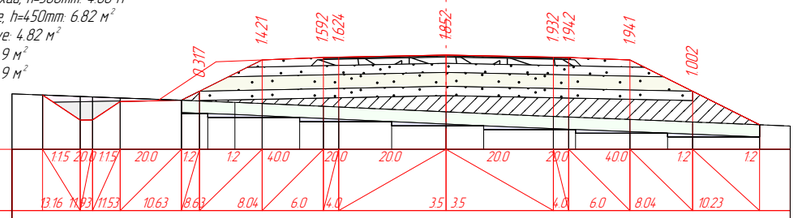

ПК 90+100.00

Шороон далан: 5.88 м²
Ухмал: 0.58 м²
Хөрс хуулалт: 6.68 м²
Шатлан ухах: 0.50 м²
З шудуу: 0.78 м²
Хучилт /2А/: 18.00 м²
Өнгө АБ, h=30mm: 0.24 м²
Суурь АБ, h=40mm : 0.32 м²

Бут чул суурь, h=200mm: 1.72 м²
Зохист шир хай, h=300mm: 4.08 м²
Хөлд хамгуе, h=450mm: 6.82 м²
Далан дээд уе: 4.83 м²
Хөвөө З: 0.49 м²
Хөвөө Б: 0.49 м²

М 1:200

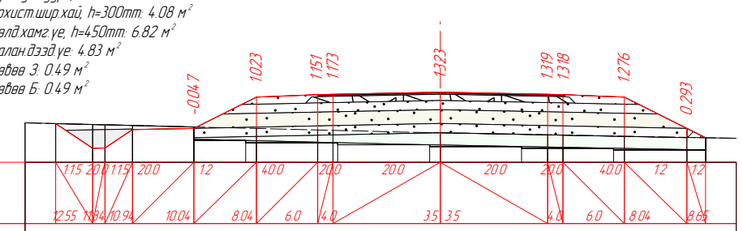

ПК 90+200.00

Өөрчлөлт №			Захиалагч:	Захиалагч:	Зураг төслийн байгууллага:	Зөвлөх инженер	У. ПҮРЭВЖАВ	Гүүр хоолойн инженер	М. МӨНХ-ОРГИЛ	СЭЛЭНГЭ АЙМГИЙН БАРУУНБҮРЭН-ОРХОНТУУЛ-ЦЭЭЛ ЧИГЛЭЛИЙН ХАТУУ ХУЧИЛТТАЙ АВТО ЗАМЫН АЖЛЫН ЗУРАГ (ПК50+000-ПК107+588)	Хөндлөн огтлол	Масштаб	Шифр	Хуудасны №
Огноо			БАРИЛГА, ХОТ БАЙГУУЛАЛТЫН ЯАМ	ЗАМ, ТЭЭВРИЙН ХӨГЖЛИЙН ЯАМ	"АВАРГА ЗАМ" ХХК	Төслийн инженер	С. БАТСҮХ	Замын инженер	П. СҮНДЭРЪЯА		89+761.727	1:200	AVZ/BOT/03-2022	196
Тайлбар						Шалгасан инженер	Г. ЧИНТӨГС	Геодезийн инженер	Э. БАТБОЛД					

Шороон далан: 5.05 м²
Ухмал: 0.38 м²
Хөрс хуулалт: 6.23 м²
Шатлан ухах: 0.35 м³
З шудуу: 0.78 м²
Хучилт /2А/: 16.99 м²
Өнгө АБ, h=30mm: 0.24 м²
Суурь АБ, h=40mm : 0.32 м²

Бут чул суурь, h=200mm: 1.72 м²
Захист шир хай, h=300mm: 3.79 м²
Хөлд хамг ує, h=450mm: 6.38 м²
Далан дээд ує: 4.54 м²
Хөвөө З: 0.38 м²
Хөвөө Б: 0.38 м²

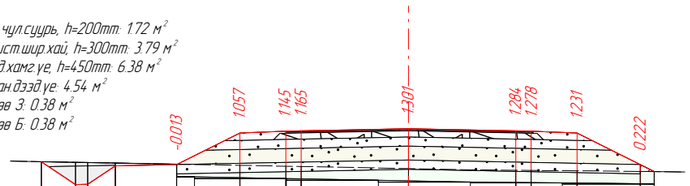

М 1:200

| | | |

Шороон далан: 4.43 м²
Ухмал: 0.18 м²
Хөрс хуулалт: 6.22 м²
Шатлан ухах: 0.12 м²
З шудуу: 0.78 м²
Хучилт /2А/: 16.99 м²
Өнгө АБ, h=30mm: 0.24 м²
Суурь АБ, h=40mm : 0.32 м²

Бут чул суурь, h=200mm: 1.72 м²
Зохист шир.хай, h=300mm: 3.79 м²
Хөлд.хамг.уе, h=450mm: 6.38 м²
Далан дээд уе: 4.54 м²
Хөвөө 3: 0.38 м²
Хөвөө Б: 0.38 м²

М 1:200

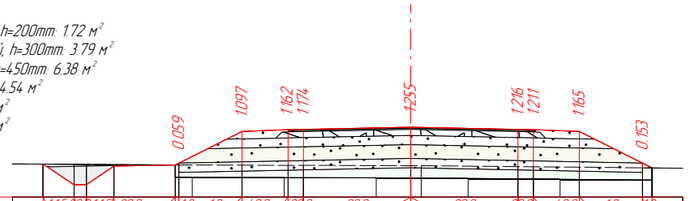

| | | |

Шороон далан: 8.52 м²
Ухмал: 0.29 м²
Хэрс хуулалт: 6.58 м²
Шатлан ухах: 0.54 м²
З шудуу: 0.78 м²
Хучилт /2А/: 16.99 м²
Өнгө АБ, h=30mm: 0.24 м²
Суурь АБ, h=40mm : 0.32 м²

Бут.чул.суурь, h=200mm: 1.72 м²
Зохист.шир.хай, h=300mm: 3.79 м²
Хөлд.хамг.уг, h=450mm: 6.38 м²
Далан.дээд.уг: 4.54 м²
Хөвөө З: 0.38 м²
Хөвөө Б: 0.38 м²

М 1:200

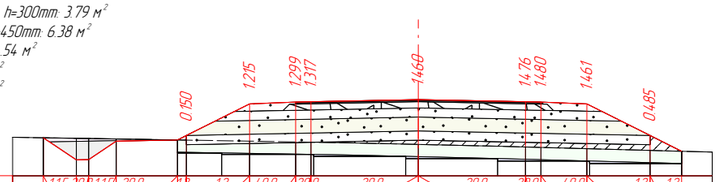

Тэслийн өгөгдөл	Налуу, ‰, урт, м	1.15	20.0	1.15	20.0	1.2	1.2	40.0	20.0	20.0	20.0	20.0	40.0	1.2	1.2								
		12.23	10.15	10.75	9.85	7.85	7.56	5.5	4.0	3.5	3.5	4.0	5.5	7.56	8.59								
	Төлөвлөлтийн түвшин, м	972.322	971.602	972.210	972.250	973.427	973.487 973.497			**973.567**			973.497 973.487	973.427	972.395	971.882							
Газрын өгөгдөл	Z-түвшин, м	972.322	972.304	972.283	972.250	972.212	972.187 972.179	972.161	972.128	**972.106**		972.040	972.020 972.007	971.966	971.910	971.882							
	Зай, м	14.94	12.23	10.75	9.85	7.56	5.5	3.5	2.41	0.92	2.77	3.5	5.5	7.56	8.59	16.75							

ПК 91+300.00

Өөрчлөлт №			Захиалагч:	Захиалагч:	Зураг төслийн байгууллага:	Зөвлөх инженер	У. ПҮРЭВЖАВ	Гүүр хоолойн инженер	М. МӨНХ-ОРГИЛ	СЭЛЭНГЭ АЙМГИЙН БАРУУНБҮРЭН-ОРХОНТУУЛ-ЦЭЭЛ ЧИГЛЭЛИЙН ХАТУУ ХУЧИЛТТАЙ АВТО ЗАМЫН АЖЛЫН ЗУРАГ (ПК50+000-ПК107+588)	Хөндлөн огтлол	Масштаб	Шифр	Хуудасны №
Огноо			БАРИЛГА, ХОТ БАЙГУУЛАЛТЫН ЯАМ	ЗАМ, ТЭЭВРИЙН ХӨГЖЛИЙН ЯАМ	"АВАРГА ЗАМ" ХХК	Төслийн инженер	С. БАТСҮХ	Замын инженер	П. ЭНХБАЯР		90+800.000	1:200	AVZ/BOT/03-2022	198
Тайлбар						Шалгасан инженер	Г. ЧИНТӨГС	Геодезийн инженер	Э. БАТБОЛД					

Шороон далан: 16.67 м²
Ухмал: 0.32 м²
Хөрс хуулалт: 7.22 м²
Шатлан ухах: 0.66 м²
З шудуу: 0.78 м²
Хучилт /2А/: 16.99 м²
Өнгө АБ, h=30mm: 0.24 м²
Суурь АБ, h=40mm : 0.32 м²

Бут чул суурь, h=200mm: 1.72 м²
Зохист шир хай, h=300mm: 3.79 м²
Хөлд хамг үе, h=450mm: 6.38 м²
Далан дээд үе: 4.54 м²
Хөвөө З: 0.38 м²
Хөвөө Б: 0.38 м²

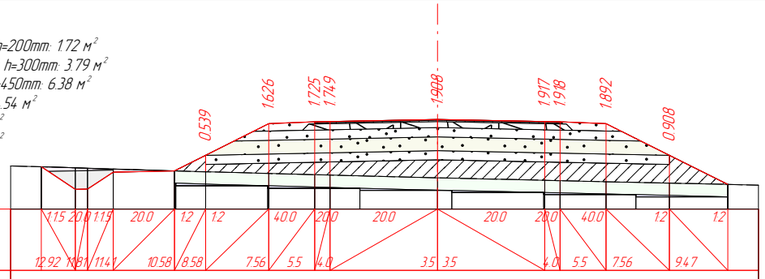

М 1:200

Таслийн өгөгдөл	Налуу, ‰, урт, м	1.15	20.0	1.15	20.0	1.2	1.2	40.0	20.0	20.0	20.0	20.0	40.0	1.2	1.2										
		12.92	10.81	11.41	10.58	8.58	7.56	5.5	4.0	3.5	3.5	4.0	5.5	7.56	9.47										
	Төлөвлөлтийн түвшин, м	971.853	971.116	971.680	971.720	972.228	973.259	973.319 973.329	**972.399**	973.329 973.319	973.259	972.228	971.275												
Газрын өгөгдөл	Z-түвшин, м	971.853	971.819	971.781	971.720	971.689	971.633	971.594 971.580	971.512	**971.491**	971.412 971.401	971.367	971.319	971.275											
	Зай, м	15.35	12.92	11.41	10.58	8.58	7.3	5.5	3.5	0.91	3.5	5.5	7.56	9.47	12.68										

ПК 91+400.00

Шороон далан: 8.11 м²
Ухмал: 0.43 м²
Хөрс хуулалт: 6.49 м²
Шатлан ухах: 0.64 м²
З шудуу: 0.78 м²
Хучилт /2А/: 16.99 м²
Өнгө АБ, h=30mm: 0.24 м²
Суурь АБ, h=40mm : 0.32 м²

Бут чул суурь, h=200mm: 1.72 м²
Зохист шир хай, h=300mm: 3.79 м²
Хөлд хамг үе, h=450mm: 6.38 м²
Далан дээд үе: 4.54 м²
Хөвөө З: 0.38 м²
Хөвөө Б: 0.38 м²

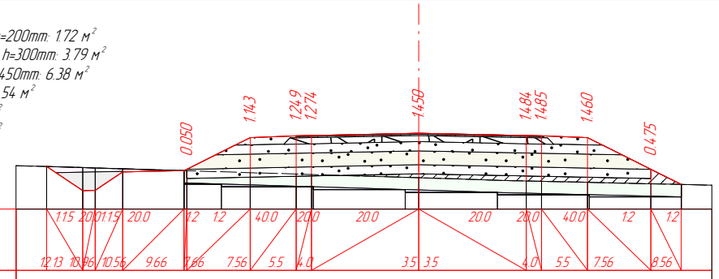

М 1:200

Таслийн өгөгдөл	Налуу, ‰, урт, м	1.15	20.0	1.15	20.0	1.2	1.2	40.0	20.0	20.0	20.0	20.0	40.0	1.2	1.2										
		12.13	10.96	10.56	9.66	7.66	7.56	5.5	4.0	3.5	3.5	4.0	5.5	7.56	8.56										
	Төлөвлөлтийн түвшин, м	972.149	971.365	971.973	972.013	973.091	973.151 973.161	**973.231**	973.161 973.151	973.091	972.060	971.562													
Газрын өгөгдөл	Z-түвшин, м	972.149	972.113	972.074	972.013	971.948	971.903 971.888	**971.782**	971.688 971.675	971.632	971.585	971.562													
	Зай, м	16.82	12.13	10.56	9.66	7.56	5.5	3.5	3.09	5.5	7.56	8.56	16.02												

ПК 91+500.00

Шороон далан: 7.18 м²
Ухмал: 0.35 м²
Хөрс хуулалт: 6.40 м²
Шатлан ухах: 0.56 м²
З шудуу: 0.78 м²
Хучилт /2А/: 16.99 м²
Өнгө АБ, h=30mm: 0.24 м²
Суурь АБ, h=40mm : 0.32 м²

Бут чул суурь, h=200mm: 1.72 м²
Зохист шир хай, h=300mm: 3.79 м²
Хөлд хамг үе, h=450mm: 6.38 м²
Далан дээд үе: 4.54 м²
Хөвөө З: 0.38 м²
Хөвөө Б: 0.38 м²

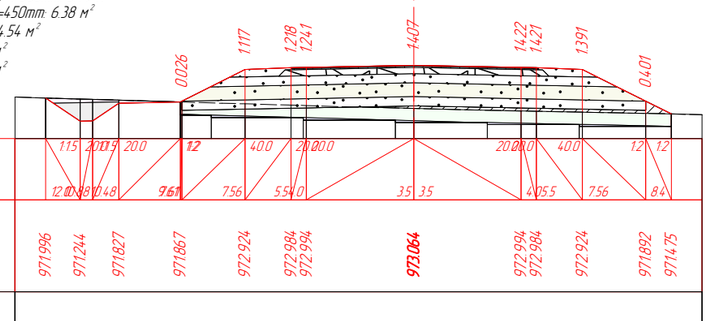

М 1:200

Таслийн өгөгдөл	Налуу, ‰, урт, м	1.15	20.0	1.15	20.0	1.2	40.0	20.0	20.0	20.0	20.0	20.0	40.0	1.2	1.2										
		12.0	10.8	10.48	9.61	7.56	5.5	4.0	3.5	3.5	4.0	5.5	7.56	8.4											
	Төлөвлөлтийн түвшин, м	971.996	971.244	971.827	971.867	972.924	972.984 972.994	**973.064**	972.994 972.984	972.924	971.892	971.475													
Газрын өгөгдөл	Z-түвшин, м	971.996	971.963	971.926	971.867	971.827	971.807	971.766 971.752	**971.656**	971.602	971.572 971.562	971.533	971.491	971.475											
	Зай, м	14.03	12.0	10.48	9.61	7.56	6.25	5.5	3.5	1.99	3.5	5.5	7.56	8.4	12.49										

ПК 91+600.00

Шороон далан: 10.06 м²
Ухмал: 0.42 м²
Хөрс хуулалт: 6.65 м²
Шатлан ухах: 0.52 м²
З шудуу: 0.78 м²
Хучилт /2А/: 16.99 м²
Өнгө АБ, h=30mm: 0.24 м²
Суурь АБ, h=40mm : 0.32 м²

Бут чул суурь, h=200mm: 1.72 м²
Зохист шир хай, h=300mm: 3.79 м²
Хөлд хамг үе, h=450mm: 6.38 м²
Далан дээд үе: 4.54 м²
Хөвөө З: 0.38 м²
Хөвөө Б: 0.38 м²

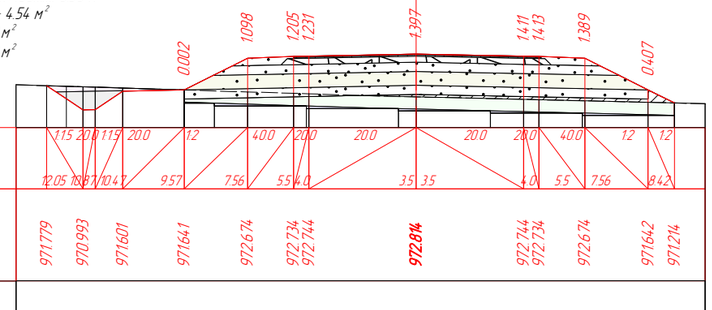

М 1:200

Таслийн өгөгдөл	Налуу, ‰, урт, м	1.15	20.0	1.15	20.0	1.2	40.0	20.0	20.0	20.0	20.0	20.0	40.0	1.2	1.2										
		12.05	10.87	10.47	9.57	7.56	5.5	4.0	3.5	3.5	4.0	5.5	7.56	8.42											
	Төлөвлөлтийн түвшин, м	971.779	970.993	971.601	971.641	972.674	972.734 972.744	**972.814**	972.744 972.734	972.674	971.642	971.214													
Газрын өгөгдөл	Z-түвшин, м	971.779	971.761 971.745	971.704	971.641	971.576	971.529 971.513	971.454	**971.416**	971.379	971.333 971.321	971.285	971.235	971.214											
	Зай, м	15.35	12.05	10.47	9.57	7.56	5.5	3.5	1.64	1.6	3.5	5.5	7.56	8.42	20.9										

ПК 91+700.00

Шороон далан: 5.54 м²
Ухмал: 0.53 м²
Хөрс хуулалт: 6.30 м²
Шатлан ухах: 0.49 м²
З шудуу: 0.78 м²
Хучилт /2А/: 16.99 м²
Өнгө АБ, h=30mm: 0.24 м²
Суурь АБ, h=40mm : 0.32 м²

Бут чул суурь, h=200mm: 1.72 м²
Зохист шир хай, h=300mm: 3.79 м²
Хөлд хамг үе, h=450mm: 6.38 м²
Далан дээд үе: 4.54 м²
Хөвөө З: 0.38 м²
Хөвөө Б: 0.38 м²

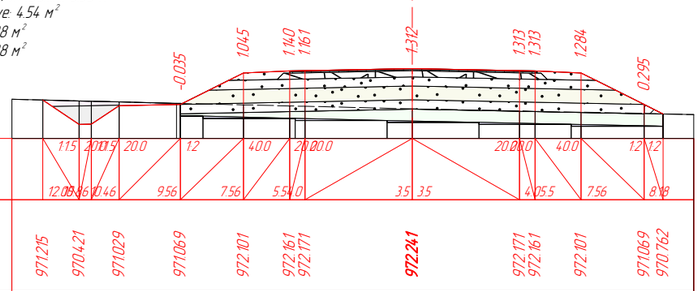

М 1:200

Таслийн өгөгдөл	Налуу, ‰, урт, м	1.15	20.0	1.15	20.0	1.2	40.0	20.0	20.0	20.0	20.0	20.0	40.0	1.2	1.2										
		12.05	10.86	10.46	9.56	7.56	5.5	4.0	3.5	3.5	4.0	5.5	7.56	8.68											
	Төлөвлөлтийн түвшин, м	971.215	970.421	971.029	971.069	972.101	972.161 972.171	**972.241**	972.171 972.161	972.101	971.069 970.762														
Газрын өгөгдөл	Z-түвшин, м	971.215	971.185	971.153	971.107	971.056	971.021 971.009	970.938 **970.929**	970.857 970.847	970.817	970.775 970.762														
	Зай, м	15.56	12.05	10.46	9.56	7.56	5.5	3.5	3.5	5.5	7.56	15.41													

ПК 91+800.00

Шороон далан: 10.06 м²
Ухмал: 0.42 м²
Хөрс хуулалт: 6.65 м²
Шатлан ухах: 0.52 м²
З шудуу: 0.78 м²
Хучилт /2А/: 16.99 м²
Өнгө АБ, h=30mm: 0.24 м²
Суурь АБ, h=40mm : 0.32 м²

Бут чул суурь, h=200mm: 1.72 м²
Зохист шир хай, h=300mm: 3.79 м²
Хөлд хамг үе, h=450mm: 6.38 м²
Далан дээд үе: 4.54 м²
Хөвөө З: 0.38 м²
Хөвөө Б: 0.38 м²

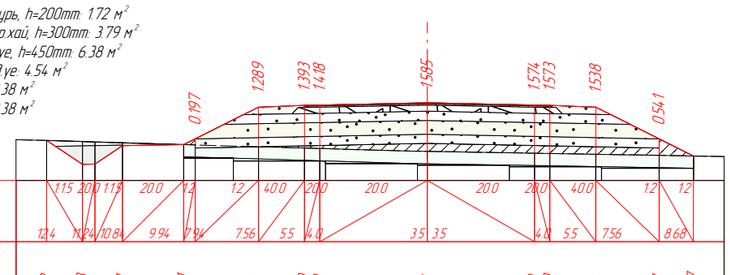

М 1:200

Таслийн өгөгдөл	Налуу, ‰, урт, м	1.15	20.0	1.15	20.0	1.2	1.2	40.0	20.0	20.0	20.0	20.0	40.0	1.2	1.2										
		12.4	10.84	10.84	9.94	7.94	7.56	5.5	4.0	3.5	3.5	4.0	5.5	7.56	8.68										
	Төлөвлөлтийн түвшин, м	970.102	969.323	969.931	969.971	971.189	971.249 971.259	**971.329**	971.259 971.249	971.189	970.157	969.597													
Газрын өгөгдөл	Z-түвшин, м	970.102	970.068	970.029	969.971	969.899	969.855 969.841	969.753 **969.743**	969.684 969.676	969.651	969.616	969.597													
	Зай, м	15.2	12.4	10.84	9.94	7.56	5.5	3.5	3.5	5.5	7.56	8.68	10.83												

ПК 91+900.00

Өөрчлөлт №			Захиалагч:	Захиалагч:	Зураг төслийн байгууллага:	Зөвлөх инженер	У. ПҮРЭВЖАВ	Гүүр хоолойн инженер	М. МӨНХ-ОРГИЛ	СЭЛЭНГЭ АЙМГИЙН БАРУУНБҮРЭН-ОРХОНТУУЛ-ЦЭЭЛ ЧИГЛЭЛИЙН ХАТУУ ХУЧИЛТТАЙ АВТО ЗАМЫН АЖЛЫН ЗУРАГ [ПК50+000-ПК107+588]	Хөндлөн огтлол	Масштаб	Шифр	Хуудасны №
Огноо			БАРИЛГА, ХОТ БАЙГУУЛАЛТЫН ЯАМ	ЗАМ, ТЭЭВРИЙН ХӨГЖЛИЙН ЯАМ	"АВАРГА ЗАМ" ХХК	Төслийн инженер	С. БАТСҮХ	Замын инженер	П. ЭНХБАЯР		91+400.000	1:200	AVZ/BOT/03-2022	199
Тайлбар						Шалгасан инженер	Г. ЧИНТӨГС	Геодезийн инженер	Э. БАТБОЛД					

Шороон далан: 15.09 м²
Ухмал: 0.37 м²
Хөрс хуулалт: 7.10 м²
Шатлан ухах: 0.60 м²
З шудуу: 0.78 м²
Хучилт /2А/: 16.99 м²
Өнгө АБ, h=30mm: 0.24 м²
Суурь АБ, h=40mm : 0.32 м²

Бут чул суурь, h=200mm: 1.72 м²
Зохист шир хай, h=300mm: 3.79 м²
Хөлд хамг үе, h=450mm: 6.38 м²
Далан дээд үе: 4.54 м²
Хөвөө З: 0.38 м²
Хөвөө Б: 0.38 м²

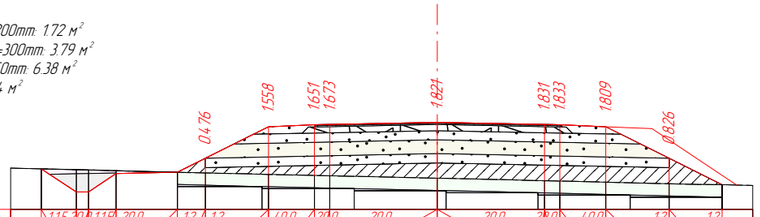

М 1:200

| | | |

Шороон далан: 16.48 м²
Ухмал: 0.27 м²
Хэрс хуулалт: 7.61 м²
Шатлан цахих: 0.51 м²
З шуудуу: 0.78 м²
Хучилт /2А/: 18.03 м²
Өнгө АБ, h=30mm: 0.24 м²
Суурь АБ, h=40mm : 0.32 м²

Бут чул суурь, h=200mm: 1.72 м²
Захист шир хай, h=300mm: 4.09 м²
Хөлд хамг үе, h=450mm: 6.83 м²
Далан дээд үе: 4.83 м²
Хөвөө З: 0.49 м²
Хөвөө Б: 0.55 м²

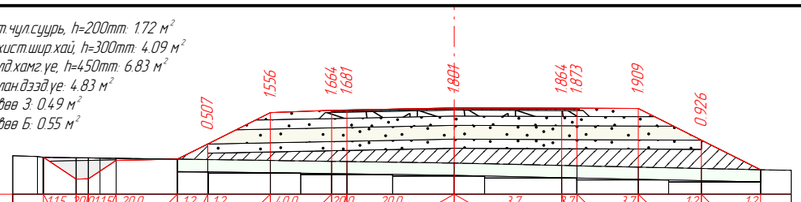

М 1:200

Таслийн өгөгдөл	Налуу, ‰, урт, м	1.15	20.0	1.15	20.0	1.2	1.2	4.0.0	2.0.0	2.0.0	3.7	3.7	3.7	1.2	1.2			
		13.4	12.93	11.93	11.03	9.03	8.04	6.0	4.0	3.5	3.5	4.0	6.0	8.06	9.99			
	Төлөвлөлтийн түвшин, м	968.193	967.480	968.088	968.128	968.621	969.642	969.722 969.732		**969.802**		969.789 969.787	969.780	968.752	967.784			
Газрын өгөгдөл	Z-түвшин, м	968.218	968.175	968.163 968.156	968.128	968.114	968.086	968.058 968.051		**968.001**		967.925 967.914	967.871	967.826	967.784			
	Зай, м	4.5.67	13.4		11.03	9.03	8.04	6.0		3.5	3.5		6.0	8.06	9.99	16.05		

ПК 92+360.00

Шороон далан: 21.14 м²
Ухмал: 0.24 м²
Хэрс хуулалт: 7.99 м²
Шатлан цахих: 0.54 м²
З шуудуу: 0.78 м²
Хучилт /2А/: 17.98 м²
Өнгө АБ, h=30mm: 0.24 м²
Суурь АБ, h=40mm : 0.32 м²

Бут чул суурь, h=200mm: 1.72 м²
Захист шир хай, h=300mm: 4.08 м²
Хөлд хамг үе, h=450mm: 6.81 м²
Далан дээд үе: 4.81 м²
Хөвөө З: 0.49 м²
Хөвөө Б: 0.55 м²

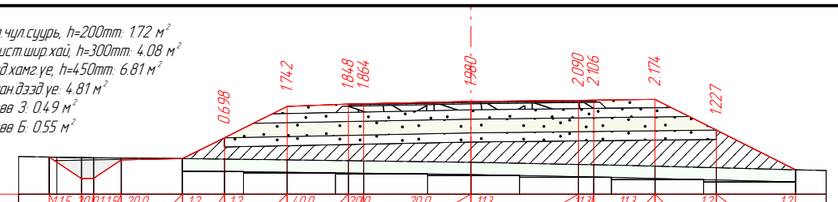

М 1:200

Таслийн өгөгдөл	Налуу, ‰, урт, м	1.15	20.0	1.15	20.0	1.2	1.2	4.0.0	2.0.0	2.0.0	1.13	1.13	1.13	1.2	1.2			
		13.76	12.71	12.31	11.41	9.41	8.04	6.0	4.0	3.5	3.5	4.0	6.0	7.99	10.58			
	Төлөвлөлтийн түвшин, м	967.990	967.291	967.899	967.939	968.621	969.642	969.722 969.732		**969.802**		969.842 969.847	969.870	968.872	967.580			
Газрын өгөгдөл	Z-түвшин, м	967.990	967.975	967.961	967.939	967.923	967.906 967.900	967.874 967.868		**967.822**		967.751 967.741	967.720	967.696	967.64.5		967.580	
	Зай, м	27.4.9	13.51	12.31	11.41	9.41	8.04	6.0		3.5	3.5		5.06	6.0	7.99	10.58	14.66	

ПК 92+380.00

Шороон далан: 31.76 м²
Ухмал: 0.32 м²
Хэрс хуулалт: 8.75 м²
Шатлан цахих: 0.79 м²
З шуудуу: 0.78 м²
Хучилт /2А/: 18.02 м²
Өнгө АБ, h=30mm: 0.24 м²
Суурь АБ, h=40mm : 0.32 м²

Бут чул суурь, h=200mm: 1.73 м²
Захист шир хай, h=300mm: 4.10 м²
Хөлд хамг үе, h=450mm: 6.82 м²
Далан дээд үе: 4.82 м²
Хөвөө З: 0.51 м²
Хөвөө Б: 0.55 м²

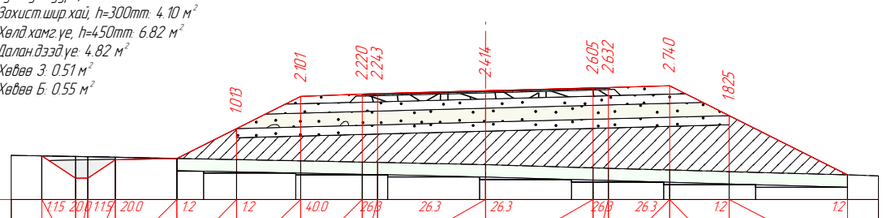

М 1:200

Таслийн өгөгдөл	Налуу, ‰, урт, м	1.15	20.0	1.15	20.0	1.2	1.2	4.0.0	2.6.3	2.6.3	2.6.3	2.6.3	2.6.3	1.2	1.2			
		14.4.7	13.97	12.97	12.07	10.07	8.12	6.03	4.03	3.53	3.5	4.0	6.0	7.94	11.8			
	Төлөвлөлтийн түвшин, м	967.681	966.948	967.556	967.596	968.571	969.619	969.699 969.712		**969.804**		969.896 969.910	969.962	968.993	967.060			
Газрын өгөгдөл	Z-түвшин, м	967.681	967.660	967.635	967.596	967.558	967.518	967.479 967.469	967.454	**967.391**		967.301	967.278	967.222	967.168		967.060	
	Зай, м	15.8	14.4.7	12.97	12.07	10.07	8.12	6.03	3.53	2.75	3.16		6.0	7.94	11.8		13.4.1	

ПК 92+400.00

Шороон далан: 41.94 м²
Ухмал: 0.38 м²
Хэрс хуулалт: 8.93 м²
Шатлан цахих: 0.81 м²
З шуудуу: 0.78 м²
Хучилт /2А/: 17.87 м²
Өнгө АБ, h=30mm: 0.24 м²
Суурь АБ, h=40mm : 0.32 м²

Бут чул суурь, h=200mm: 1.74 м²
Захист шир хай, h=300mm: 4.09 м²
Хөлд хамг үе, h=450mm: 6.74 м²
Далан дээд үе: 4.73 м²
Хөвөө З: 0.56 м²
Хөвөө Б: 0.53 м²

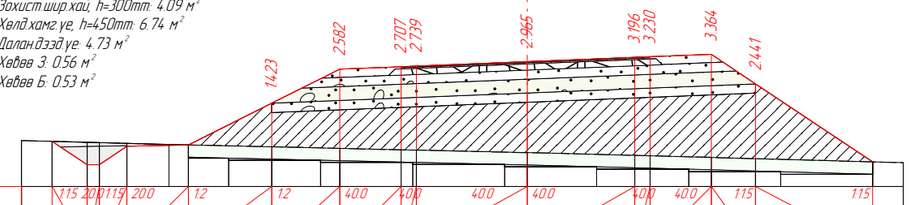

М 1:200

Таслийн өгөгдөл	Налуу, ‰, урт, м	1.15	20.0	1.15	20.0	1.2	1.2	4.0.0	4.0.0	4.0.0	4.0.0	4.0.0	4.0.0	1.15	1.15			
		15.5	14.95	13.95	13.05	11.05	8.33	6.12	4.12	3.62	3.5	4.0	6.0	7.44	11.26			
	Төлөвлөлтийн түвшин, м	967.267	966.504	967.112	967.152	968.513	969.621	969.701 969.721		**969.866**		970.006 970.026	970.106	969.144	966.599			
Газрын өгөгдөл	Z-түвшин, м	967.267	967.237	967.202	967.167 967.152	967.090	967.04.0	966.994 966.983		**966.901**	966.878		966.810 966.796	966.74.2	966.703		966.599	
	Зай, м	17.37	15.5	13.95	13.05	11.69 11.05	8.33	6.12		3.62	0.99	3.5		6.0	7.44	11.26	13.28	

ПК 92+420.00

Шороон далан: 51.53 м²
Ухмал: 0.54 м²
Хэрс хуулалт: 9.46 м²
Шатлан цахих: 1.06 м²
З шуудуу: 0.78 м²
Хучилт /2А/: 18.04 м²
Өнгө АБ, h=30mm: 0.25 м²
Суурь АБ, h=40mm : 0.33 м²

Бут чул суурь, h=200mm: 1.77 м²
Захист шир хай, h=300mm: 4.13 м²
Хөлд хамг үе, h=450mm: 6.79 м²
Далан дээд үе: 4.77 м²
Хөвөө З: 0.56 м²
Хөвөө Б: 0.53 м²

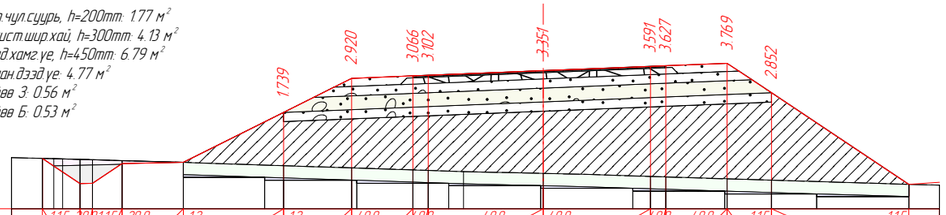

М 1:200

Таслийн өгөгдөл	Налуу, ‰, урт, м	1.15	20.0	1.15	20.0	1.2	1.2	4.0.0	4.0.0	4.0.0	4.0.0	4.0.0	4.0.0	1.15	1.15			
		16.33	15.1	14.7	13.73	11.73	8.46	6.25	4.25	3.75	3.5	4.0	6.0	7.44	11.92			
	Төлөвлөлтийн түвшин, м	967.148	966.325	966.979	967.019	968.652	969.761	969.841 969.861		**970.011**		970.151 970.171	970.251	969.288	966.303			
Газрын өгөгдөл	Z-түвшин, м	967.148	967.134 967.117	967.077	967.019	966.913	966.841	966.775 966.759	966.721	**966.659**	966.629	966.559 966.544	966.482	966.437		966.303		
	Зай, м	34.38		14.7	13.73	11.38	8.46	6.25	3.75	2.6	1.25	3.5	6.0	7.44	11.92	16.38		

ПК 92+440.00

Шороон далан: 57.68 м²
Ухмал: 1.49 м²
Хэрс хуулалт: 9.37 м²
Б шуудуу: 0.78 м²
З шуудуу: 0.78 м²
Хучилт /2А/: 17.77 м²
Өнгө АБ, h=30mm: 0.25 м²
Суурь АБ, h=40mm : 0.34 м²

Бут чул суурь, h=200mm: 1.80 м²
Захист шир хай, h=300mm: 4.10 м²
Хөлд хамг үе, h=450mm: 6.65 м²
Далан дээд үе: 4.64 м²
Хөвөө З: 0.54 м²
Хөвөө Б: 0.53 м²

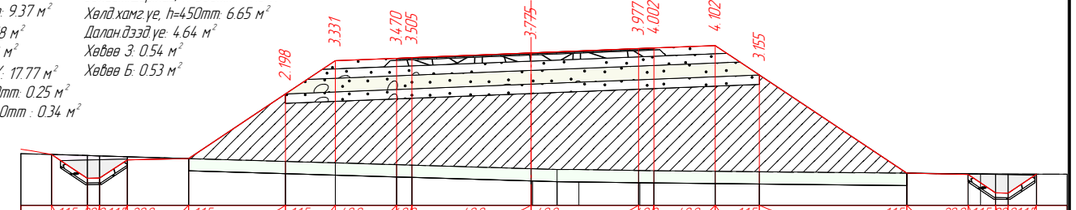

Таслийн өгөгдөл	Налуу, ‰, урт, м	1.15	20.0	1.15	20.0	1.15	1.15	4.0.0	4.0.0	4.0.0	4.0.0	4.0.0	4.0.0	1.15	1.15	2.0.0	1.15	2.0.0	1.15					
		15.64	14.47	14.07	13.17	11.17	8.01	6.39	4.39	3.89	3.5	4.0	6.0	7.44	12.25	14.25	15.15	15.65	16.47					
	Төлөвлөлтийн түвшин, м	966.925	966.145	966.753	966.793	968.898	969.983	970.063 970.083		**970.238**		970.378 970.398	970.478	969.516	966.313	966.273	965.673	966.283						
Газрын өгөгдөл	Z-түвшин, м	966.925	966.891	966.852	966.793	966.700	966.652	966.593 966.578		**966.464**	966.438 966.433	966.401 966.396	966.376	966.362	966.313	966.293	966.288	966.283						
	Зай, м	18.54	15.64	14.07	13.17	11.17	8.01	6.39		3.89	0.85	1.56	3.5		6.0	7.44	12.25	14.25		15.15	15.65	16.4.7	4.10	

ПК 92+460.00

Өөрчлөлт №			Захиалагч:	Захиалагч:	Зураг төслийн байгууллага:	Зөвлөх инженер	У. ПҮРЭВЖАВ	Гүүр хоолойн инженер	М. МӨНХ-ОРГИЛ	СЭЛЭНГЭ АЙМГИЙН БАРУУНБҮРЭН-ОРХОНТУУЛ-ЦЭЭЛ ЧИГЛЭЛИЙН ХАТУУ ХУЧИЛТТАЙ АВТО ЗАМЫН АЖЛЫН ЗУРАГ (ПК50+000-ПК107+588)	Хөндлөн огтлол	Масштаб	Шифр	Хуудасны №
Огноо			БАРИЛГА, ХОТ БАЙГУУЛАЛТЫН ЯАМ	ЗАМ, ТЭЭВРИЙН ХӨГЖЛИЙН ЯАМ	"АВАРГА ЗАМ" ХХК	Төслийн инженер	С. БАТСҮХ	Замын инженер	П. ЭНХБАЯР		92+360.000	1:200	AVZ/BOT/03-2022	201
Тайлбар						Шалгасан инженер	Г. ЧИНТӨГС	Геодезийн инженер	Э. БАТБОЛД					

Шороон далан: 51.44 м²
Ухмал: 1.35 м²
Хөрс хуулалт: 9.17 м²
Б шуудуу: 0.78 м²
З шуудуу: 0.78 м²
Хучилт /2А/: 17.93 м²
Өнгө АБ, h=30mm: 0.26 м²
Суурь АБ, h=40mm : 0.34 м²

Бут.чул.суурь, h=200mm: 1.82 м²
Зохист шир.хай, h=300mm: 4.13 м²
Хөлд.хамг.ус, h=450mm: 6.71 м²
Далан дээд ус: 4.67 м²
Хөвөө З: 0.54 м²
Хөвөө Б: 0.53 м²

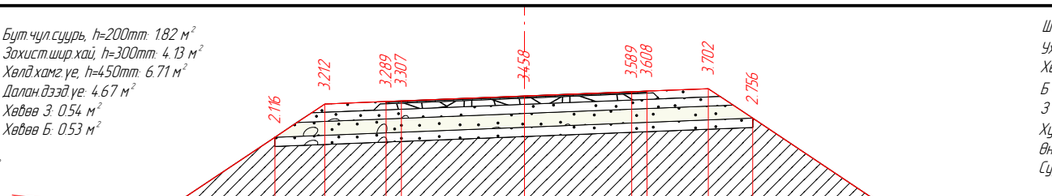

М 1:200

| | | |

Шороон далан: 3.31 м²
Ухмал: 2.10 м²
Хөрс хуулалт: 6.87 м²
Б шуудуу: 0.78 м²
З шуудуу: 0.78 м²
Хучилт /2А/: 18.54 м²
Өнгө АБ, h=30mm: 0.25 м²
Суурь АБ, h=40mm : 0.33 м²

Бут чул суурь, h=200mm: 1.79 м²
Зохист шир хай, h=300mm: 4.22 м²
Хөлд хамг үе, h=450mm: 7.00 м²
Далан дээд үе: 4.94 м²
Хөвөө З: 0.56 м²
Хөвөө Б: 0.55 м²

М 1:200

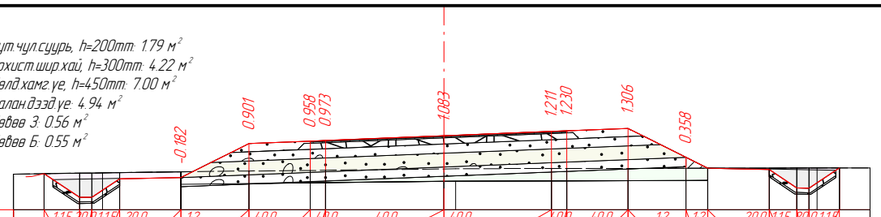

| | | |

Шороон далан: 0.00 м²
Ухмал: 7.54 м²
Хөрс хуулалт: 10.52 м²
Б шуудуу: 0.78 м²
З шуудуу: 0.73 м²
Хучилт /2А/: 18.06 м²
Өнгө АБ, h=30mm: 0.24 м²
Суурь АБ, h=40mm : 0.32 м²

Бут чул суурь, h=200mm: 1.72 м²
Зохист шир хай, h=300mm: 4.10 м²
Хөлд хамгаө уе, h=450mm: 6.84 м²
Далан дээд уе: 4.84 м²
Хөвөө З: 0.49 м²
Хөвөө Б: 0.55 м²

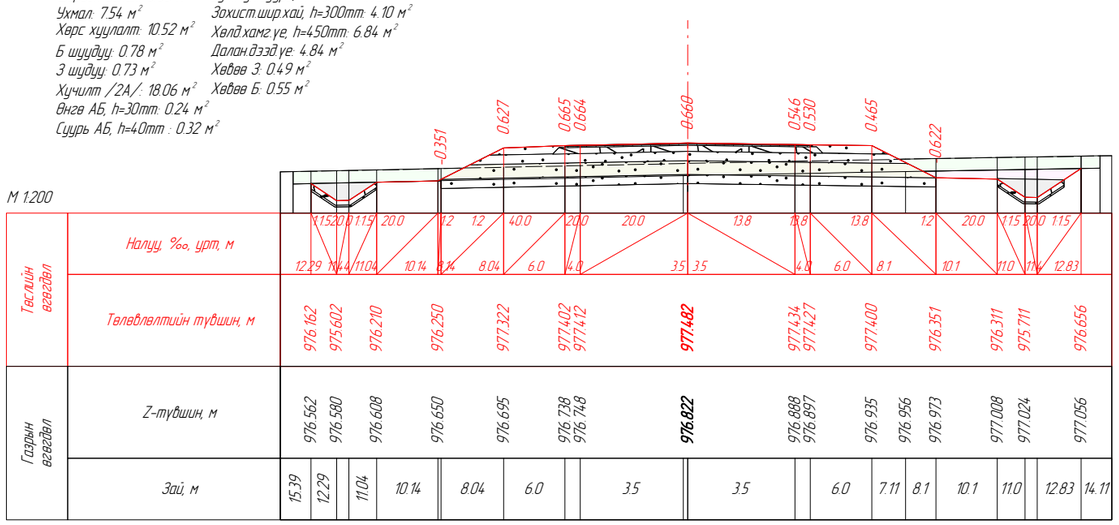

ПК 92+680.00

Шороон далан: 0.01 м²
Ухмал: 6.79 м²
Хөрс хуулалт: 10.17 м²
Б шуудуу: 0.78 м²
З шуудуу: 0.72 м²
Хучилт /2А/: 17.06 м²
Өнгө АБ, h=30mm: 0.24 м²
Суурь АБ, h=40mm : 0.32 м²

Бут чул суурь, h=200mm: 1.72 м²
Зохист шир хай, h=300mm: 3.81 м²
Хөлд хамгаө уе, h=450mm: 6.41 м²
Далан дээд уе: 4.56 м²
Хөвөө З: 0.38 м²
Хөвөө Б: 0.42 м²

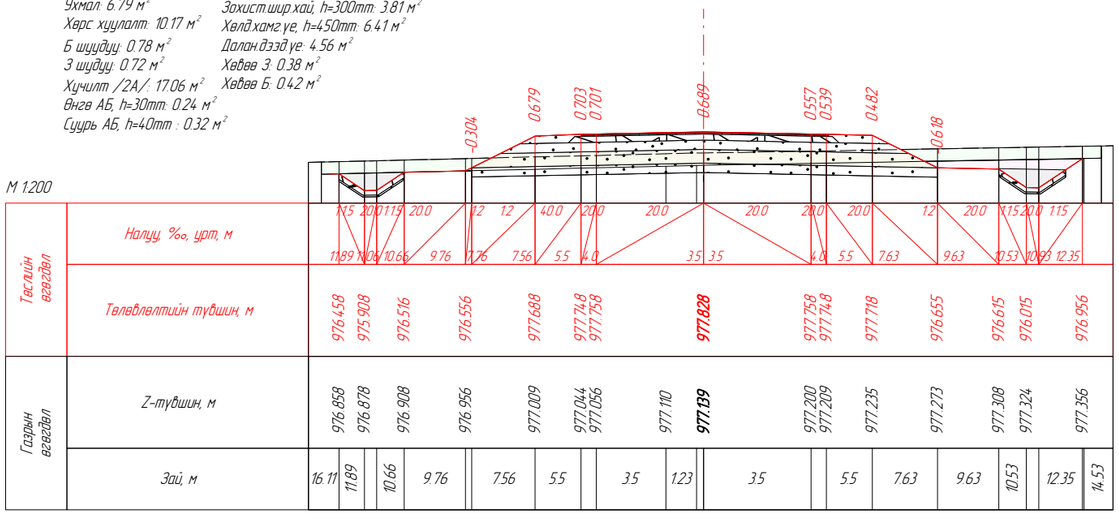

ПК 92+688.30

Ухмал: 4.47 м²
Хөрс хуулалт: 8.11 м²
Б шуудуу: 0.78 м²
Хучилт /2А/: 16.99 м²
Өнгө АБ, h=30mm: 0.24 м²
Суурь АБ, h=40mm : 0.32 м²

Бут чул суурь, h=200mm: 1.72 м²
Зохист шир хай, h=300mm: 3.79 м²
Хөлд хамгаө уе, h=450mm: 6.38 м²
Далан дээд уе: 4.54 м²
Хөвөө З: 0.38 м²
Хөвөө Б: 0.38 м²

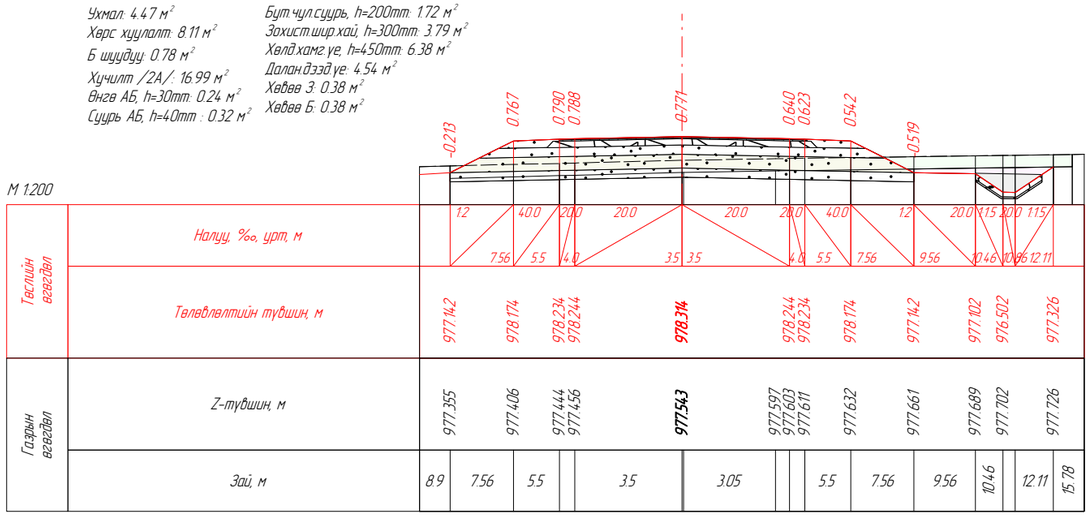

ПК 92+700.00

Шороон далан: 3.60 м²
Ухмал: 1.00 м²
Хөрс хуулалт: 6.19 м²
Б шуудуу: 0.78 м²
Хучилт /2А/: 16.99 м²
Өнгө АБ, h=30mm: 0.24 м²
Суурь АБ, h=40mm : 0.32 м²

Бут чул суурь, h=200mm: 1.72 м²
Зохист шир хай, h=300mm: 3.79 м²
Хөлд хамгаө уе, h=450mm: 6.38 м²
Далан дээд уе: 4.54 м²
Хөвөө З: 0.38 м²
Хөвөө Б: 0.38 м²

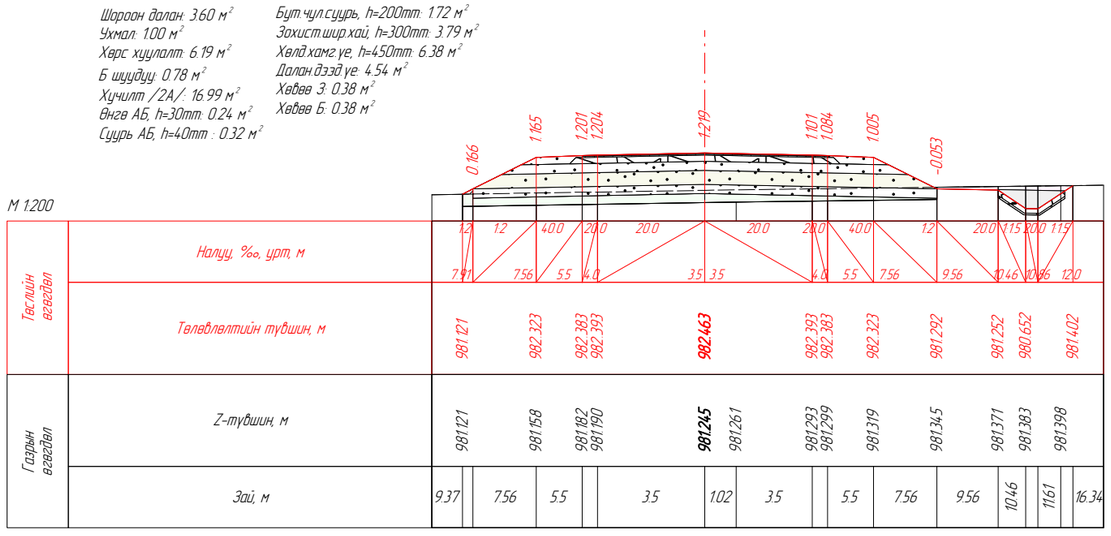

ПК 92+800.00

Өөрчлөлт №			Захиалагч:	Захиалагч:	Зураг төслийн байгууллага:	Зөвлөх инженер	У. ПҮРЭВЖАВ	Гүүр хоолойн инженер	М. МӨНХ-ОРГИЛ	СЭЛЭНГЭ АЙМГИЙН БАРУУНБҮРЭН-ОРХОНТУУЛ-ЦЭЭЛ ЧИГЛЭЛИЙН ХАТУУ ХУЧИЛТТАЙ АВТО ЗАМЫН АЖЛЫН ЗҮРАГ (ПК50+000-ПК107+588)	Хөндлөн огтлол	Масштаб	Шифр	Хуудасны №
Огноо			БАРИЛГА, ХОТ БАЙГУУЛАЛТЫН ЯАМ	ЗАМ, ТЭЭВРИЙН ХӨГЖЛИЙН ЯАМ	"АВАРГА ЗАМ" ХХК	Төслийн инженер	С. БАТСҮХ	Замын инженер	П. ЭНХБАЯР		92+680.000	1:200	AVZ/BOT/03-2022	204
Тайлбар						Шалгасан инженер	Г. ЧИНТӨГС	Геодезийн инженер	Э. БАТБОЛД					

Ухмал: 35.10 м²
Хөрс хуулалт: 11.76 м²
Б шуудуу: 0.96 м²
З шуудуу: 0.96 м²
Хучилт /2А/: 16.99 м²
Өнгө АБ, h=30мм: 0.24 м²
Суурь АБ, h=40мм : 0.32 м²

Бут чул суурь, h=200мм: 1.72 м²
Зохист шир хай, h=300мм: 3.79 м²
Хөлд хамг уе, h=450мм: 6.38 м²
Далан дээд уе: 4.54 м²
Хөвөө З: 0.38 м²
Хөвөө Б: 0.38 м²

М 1:200

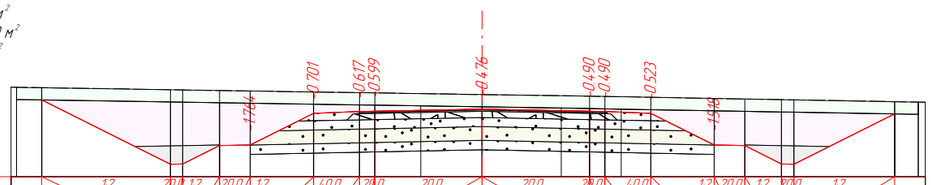

Төслийн өгөгдөл	Налуу, ‰, урт, м	1.2	20.0	1.2	20.0	1.2	40.0	20.0	20.0	20.0	20.0	40.0	1.2	20.0	1.2	20.0	1.2										
		14.36	10.16	9.76	8.56	7.56	5.5	4.0	3.5	3.5	4.0	5.5	7.56	8.56	9.76	10.16	13.45										
	Төлөвлөлтийн түвшин, м	986.206	984.107	984.715	984.735	985.766	985.826 985.836	985.906	985.836 985.826	985.766	984.735	984.715	984.115	985.750													
Газрын өгөгдөл	Z-түвшин, м	986.606	986.540	986.515	986.499	986.467	986.443 986.435	986.412	986.382	986.343	986.326 986.316 986.306	986.289	986.253	986.236	986.214	986.150											
	Зай, м	15.76	14.36	9.76	8.56	7.56	5.5	3.5	2.0	2.58	3.5	5.5	7.56	8.56	9.76	13.45	16.73										

ПК 92+900.00

Ухмал: 158.58 м²
Хөрс хуулалт: 16.70 м²
Б шуудуу: 0.79 м²
З шуудуу: 0.79 м²
Хучилт /2А/: 16.99 м²
Өнгө АБ, h=30мм: 0.24 м²
Суурь АБ, h=40мм : 0.32 м²

Бут чул суурь, h=200мм: 1.72 м²
Зохист шир хай, h=300мм: 3.79 м²
Хөлд хамг уе, h=450мм: 6.38 м²
Далан дээд уе: 4.54 м²
Хөвөө З: 0.38 м²
Хөвөө Б: 0.38 м²

М 1:200

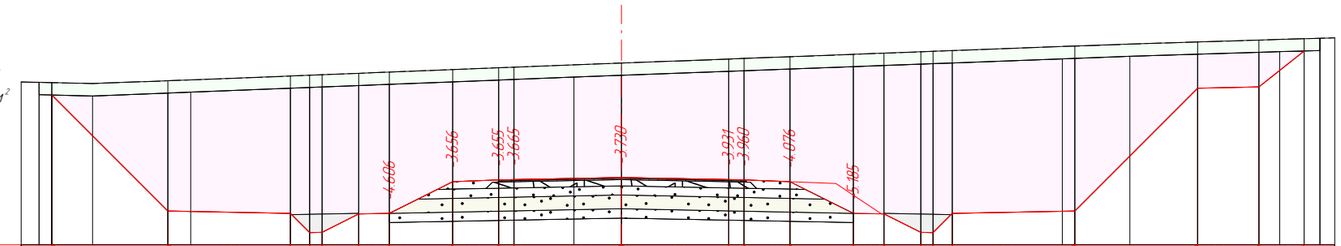

Төслийн өгөгдөл	Налуу, ‰, урт, м	1.1	20.0	1.1	20.0	1.2	20.0	1.2	40.0	20.0	20.0	20.0	20.0	40.0	1.2	20.0	1.2	20.0	1.1	20.0	1.1	20.0	1.125				
		18.57	14.79	10.79	10.16	9.76	8.56	7.56	5.5	4.0	3.5	3.5	4.0	5.5	7.56	8.56	9.76	10.79	10.16	14.79	18.79	20.79	22.26				
	Төлөвлөлтийн түвшин, м	990.853	987.070	986.990	986.362	986.970	986.990	988.021	988.081 988.091	988.161	988.091 988.081	988.021	986.990	986.970	986.370	986.990	987.070	991.070	991.110	992.285							
Газрын өгөгдөл	Z-түвшин, м	991.253	991.220	991.313	991.342	991.470	991.494	991.557	991.596	991.678	991.737 991.756	991.833	991.891	992.023 992.041	992.098	992.175	992.213	992.258	992.296	992.431	992.509	992.578	992.641 992.662	992.685			
	Зай, м	37.26	18.57	17.24	14.79	14.04	10.79	9.76	8.56	7.56	5.5	3.5	1.54	3.5	5.5	7.56	8.56	9.76	10.79	14.38	16.58	18.79	20.79	214.7	22.26	53.7	

ПК 93+000.00

Өөрчлөлт №			Захиалагч:	Захиалагч:	Зураг төслийн байгууллага:	Зөвлөх инженер	У. ПҮРЭВЖАВ	Гүүр хоолойн инженер	М. МӨНХ-ОРГИЛ	СЭЛЭНГЭ АЙМГИЙН БАРУУНБҮРЭН-ОРХОНТУУЛ-ЦЭЭЛ ЧИГЛЭЛИЙН ХАТУУ ХУЧИЛТТАЙ АВТО ЗАМЫН АЖЛЫН ЗУРАГ [ПК50+000-ПК107+588]	Хөндлөн огтлол	Масштаб	Шифр	Хуудасны №
Огноо			БАРИЛГА, ХОТ БАЙГУУЛАЛТЫН ЯАМ	ЗАМ, ТЭЭВРИЙН ХӨГЖЛИЙН ЯАМ	"АВАРГА ЗАМ" ХХК	Төслийн инженер	С. БАТСҮХ	Замын инженер	П. ЭНХБАЯР		92+900.000	1:200	AVZ/BOT/03-2022	205
Тайлбар						Шалгасан инженер	Г. ЧИНТӨГС	Геодезийн инженер	Э. БАТБОЛД					

Ухмал: 251.91 м²
Хөрс хуулалт: 19.52 м²
Б шуудуу: 0.79 м²
З шуудуу: 0.79 м²
Хучилт /2А/: 16.99 м²
Өнгө АБ, h=30mm: 0.24 м²
Суурь АБ, h=40mm : 0.32 м²

Бут.чул.суурь, h=200mm: 1.72 м²
Зохист.шир.хай, h=300mm: 3.79 м²
Хөлд.хамг.үе, h=450mm: 6.38 м²
Далан.дээд үе: 4.54 м²
Хөвөө З: 0.38 м²
Хөвөө Б: 0.38 м²

М 1:200

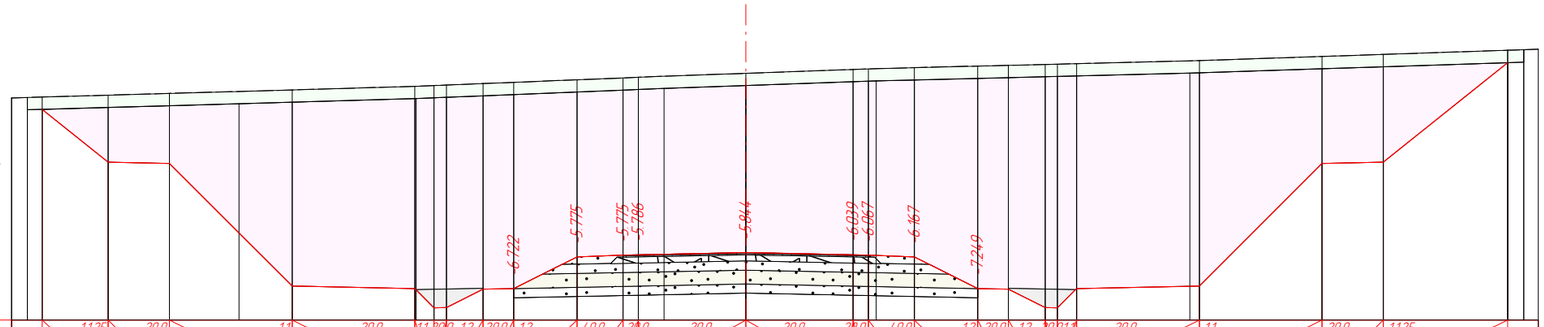

| | | |

Шороон далан: 39.04 м²
Ухмал: 0.77 м²
Хярс хуулалт: 8.67 м²
Шатлан ухах: 0.56 м²
Б шуудуу: 0.78 м²
Хучилт /2А/: 17.59 м²
Өнгө АБ, h=30mm: 0.24 м²
Суурь АБ, h=40mm : 0.32 м²

Бут.чул.суурь, h=200mm: 1.72 м²
Зохист.шир.хай, h=300mm: 4.01 м²
Хөлд.хамг.уе, h=450mm: 6.63 м²
Далан.дээд уе: 4.67 м²
Хөвөө 3: 0.48 м²
Хөвөө Б: 0.49 м²

М 1:200

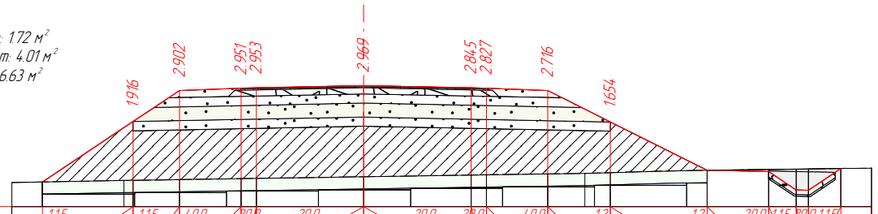

Таслийн өгөгдөл	Налуу, ‰, урт, м	1.15	10.47	1.15	7.52	4.00	6.0	2.00	4.0	20.0	35	35	20.0	2.00	4.0	4.00	6.0	8.04	1.2	11.2	1.2	13.2	20.0	1.15	14.1	2.00	14.4	1.15	15.56
	Төлөвлөлтийн түвшин, м	986.182		988.154		989.164		989.244 989.254		**989.324**				989.254 989.244		989.164		988.143		986.562		986.522		985.922		986.620	
Газрын өгөгдөл	Z-түвшин, м	986.182		986.233		986.262		986.293 986.300		**986.355**				986.409 986.417		986.448		986.467	986.489		986.549 986.562		986.589		986.601		986.620
	Зай, м	16.53	10.47		7.52		6.0			3.5		3.5			6.0		7.22	8.04		10.26	11.2	13.2		14.1		15.56	16.96

ПК 93+300.00

Шороон далан: 25.49 м²
Ухмал: 0.99 м²
Хярс хуулалт: 8.17 м²
Шатлан ухах: 1.01 м²
Б шуудуу: 0.78 м²
Хучилт /2А/: 18.00 м²
Өнгө АБ, h=30mm: 0.24 м²
Суурь АБ, h=40mm : 0.32 м²

Бут.чул.суурь, h=200mm: 1.72 м²
Зохист.шир.хай, h=300mm: 4.08 м²
Хөлд.хамг.уе, h=450mm: 6.82 м²
Далан.дээд уе: 4.82 м²
Хөвөө 3: 0.49 м²
Хөвөө Б: 0.49 м²

М 1:200

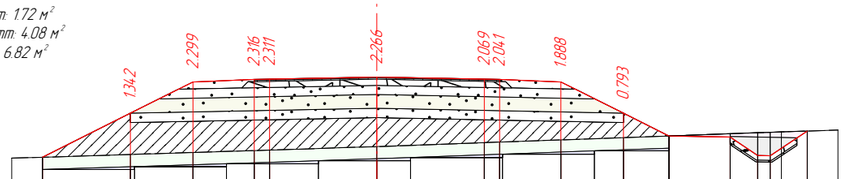

Таслийн өгөгдөл	Налуу, ‰, урт, м	1.2	10.91	1.2	8.04	4.00	6.0	2.00	4.0	20.0	35	35	20.0	2.00	4.0	4.00	6.0	8.04	1.2	9.52	1.2	11.52	20.0	1.15	12.42	2.00	12.82	1.15	14.04
	Төлөвлөлтийн түвшин, м	986.711		988.143		989.164		989.244 989.254		**989.324**				989.254 989.244		989.164		988.143		987.403		987.363		986.763		987.565	
Газрын өгөгдөл	Z-түвшин, м	986.711		986.801		986.865		986.927 986.943	986.980	987.010	**987.058**			987.185 987.203		987.276		987.350		987.403		987.476	987.508	987.536		987.565	
	Зай, м	18.07	10.91		8.04		6.0		3.5	2.32	1.43		3.5			6.0		8.04	9.52		11.52	12.42			14.04		44.2

ПК 93+400.00

Өөрчлөлт №			Захиалагч:	Захиалагч:	Зураг төслийн байгууллага:	Зөвлөх инженер	У. ПҮРЭВЖАВ	Гүүр хоолойн инженер	М. МӨНХ-ОРГИЛ	СЭЛЭНГЭ АЙМГИЙН БАРУУНБҮРЭН-ОРХОНТУУЛ-ЦЭЭЛ ЧИГЛЭЛИЙН ХАТУУ ХУЧИЛТТАЙ АВТО ЗАМЫН АЖЛЫН ЗУРАГ (ПК50+000-ПК107+588)	Хөндлөн огтлол	Масштаб	Шифр	Хуудасны №
Огноо			БАРИЛГА, ХОТ БАЙГУУЛАЛТЫН ЯАМ	ЗАМ, ТЭЭВРИЙН ХӨГЖЛИЙН ЯАМ	"АВАРГА ЗАМ" ХХК	Төслийн инженер	С. БАТСҮХ	Замын инженер	П. ЭНХБАЯР					
Тайлбар						Шалгасан инженер	Г. ЧИНТӨГС	Геодезийн инженер	Э. БАТБОЛД		93+300.000	1:200	AVZ/BOT/03-2022	207

Ухмал: 14.2.88 м²
Хөрс хуулалт: 16.21 м²
Б шуудуу: 0.79 м²
З шуудуу: 0.79 м²
Хучилт /2А/: 16.99 м²
Өнгө АБ, h=30mm: 0.24 м²
Суурь АБ, h=40mm : 0.32 м²

Бут чул суурь, h=200mm: 1.72 м²
Зохист шир хай, h=300mm: 3.79 м²
Хөлд хамг үе, h=450mm: 6.38 м²
Далан дээд үе: 4.54 м²
Хөвөө З: 0.38 м²
Хөвөө Б: 0.38 м²

М 1:200

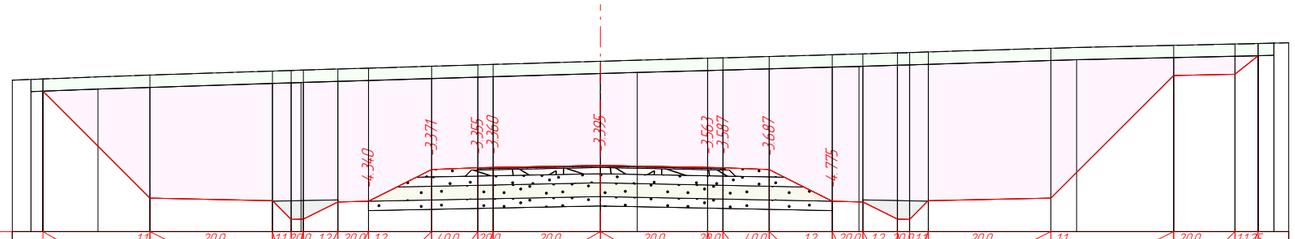

| | | |

Ухмал: 332.76 м²
Хярс хуулалт: 20.98 м²
Б шуудуу: 0.79 м²
З шуудуу: 0.79 м²
Хучилт /2А/: 16.99 м²
Өнгө АБ, h=30mm: 0.24 м²
Суурь АБ, h=40mm : 0.32 м²

Бут.чул.суурь, h=200mm: 1.72 м²
Зохист.шир.хай, h=300mm: 3.79 м²
Хөлд.хамг.уе, h=450mm: 6.38 м²
Далан.дээд.уе: 4.54 м²
Хөвөө З: 0.38 м²
Хөвөө Б: 0.38 м²

М 1:200

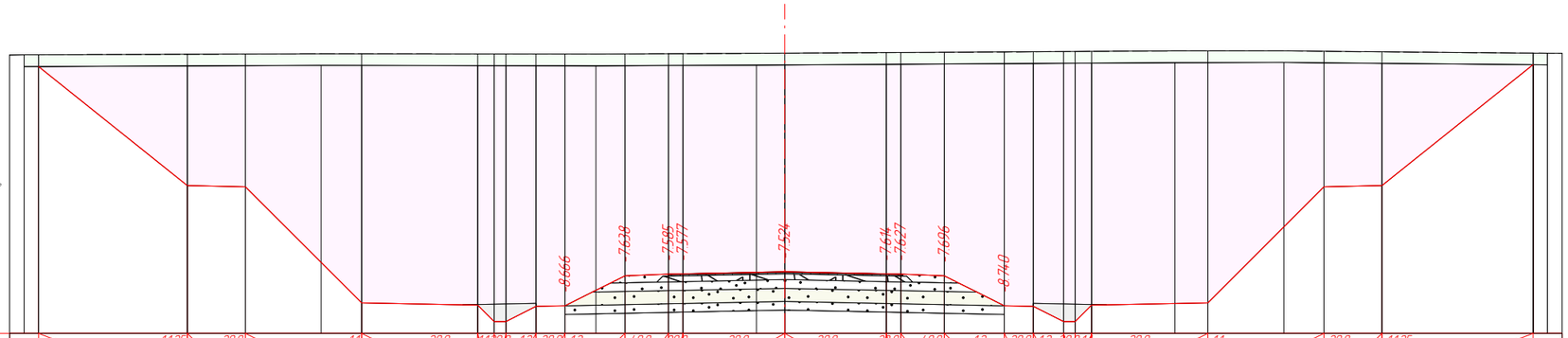

| | | |

Шороон далан: 114.68 м²
Ухмал: 0.81 м²
Хярс хуулалт: 11.70 м²
Шатлан ухах: 0.50 м²
Б шуудуу: 0.78 м²
Хучилт /2А/: 17.19 м²
Өнгө АБ, h=30mm: 0.24 м²
Суурь АБ, h=40mm : 0.32 м²

Бут чул суурь, h=200mm: 1.72 м²
Захист шир.хай, h=300mm: 3.95 м²
Хөлд.хамг.үе, h=450mm: 6.45 м²
Далан дээд үе: 4.51 м²
Хөвөө 3: 0.48 м²
Хөвөө Б: 0.48 м²

М 1:200

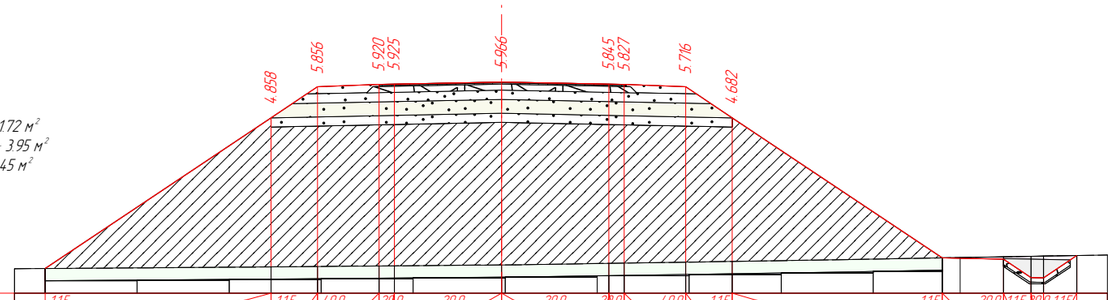

Төслийн өгөгдөл	Налуу, ‰, урт, м	1.15	14.89	1.15	7.52	4.0	6.0	2.0	4.0	2.0	3.5	2.0	3.5	2.0	4.0	6.0	1.15	7.52	14.37	1.15	16.37	2.0	1.15	17.27	2.0	1.15	17.67	18.75
	Төлөвлөлтийн түвшин, м	983.240		988.154		989.164		989.244 989.254			**989.324**			989.254 989.244			989.164		988.154		983.587		983.547		982.947		983.662
Газрын өгөгдөл	Z-түвшин, м	983.240		983.296		983.302 983.307		983.324 983.328			**983.358** 983.361			983.409 983.417			983.448		983.472		983.535		983.587 983.598		983.622		983.637		983.662
	Зай, м	17.71	14.89		7.52	6.65	6.0		3.5			3.5			6.0	7.52		11.56		14.37		16.37	17.27		18.75		4.027

ПК 93+900.00

Шороон далан: 109.93 м²
Ухмал: 0.83 м²
Хярс хуулалт: 11.55 м²
Шатлан ухах: 0.88 м²
Б шуудуу: 0.78 м²
Хучилт /2А/: 17.19 м²
Өнгө АБ, h=30mm: 0.24 м²
Суурь АБ, h=40mm : 0.32 м²

Бут чул суурь, h=200mm: 1.72 м²
Захист шир.хай, h=300mm: 3.95 м²
Хөлд.хамг.үе, h=450mm: 6.45 м²
Далан дээд үе: 4.51 м²
Хөвөө 3: 0.48 м²
Хөвөө Б: 0.48 м²

М 1:200

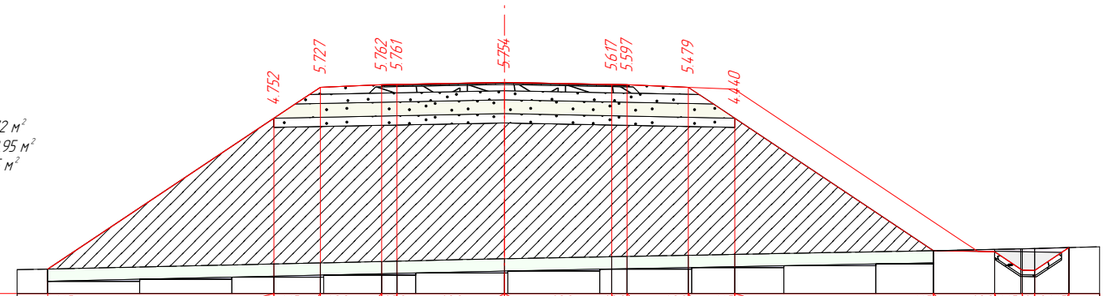

Төслийн өгөгдөл	Налуу, ‰, урт, м	1.15	14.89	1.15	7.52	4.0	6.0	2.0	4.0	2.0	3.5	2.0	3.5	2.0	4.0	6.0	1.15	7.52	13.99	1.15	15.99	2.0	1.15	16.89	2.0	1.15	17.29	18.41
	Төлөвлөлтийн түвшин, м	984.049		988.965		989.975		990.055 990.065			**990.135**			990.065 990.055			989.975		988.965		984.649		984.609		984.009		984.746
Газрын өгөгдөл	Z-түвшин, м	984.049 984.061		984.213		984.248		984.293 984.304 984.318			984.355	984.372 **984.381**		984.448 984.458			984.496		984.525		984.649		984.687		984.703 984.716		984.746
	Зай, м	29.28	14.89	14.22		7.52	6.0		3.5	2.91	1.36		3.5			6.0	7.52		13.99		15.99	16.83			18.41		29.88

ПК 94+000.00

Өөрчлөлт №			Захиалагч:	Захиалагч:	Зураг төслийн байгууллага:	Зөвлөх инженер	У. ПҮРЭВЖАВ	Гүүр хоолойн инженер	М. МӨНХ-ОРГИЛ	СЭЛЭНГЭ АЙМГИЙН БАРУУНБҮРЭН-ОРХОНТУУЛ-ЦЭЭЛ ЧИГЛЭЛИЙН ХАТУУ ХУЧИЛТТАЙ АВТО ЗАМЫН АЖЛЫН ЗҮРАГ (ПК50+000-ПК107+588)	Хөндлөн огтлол	Масштаб	Шифр	Хуудасны №
Огноо			БАРИЛГА, ХОТ БАЙГУУЛАЛТЫН ЯАМ	ЗАМ, ТЭЭВРИЙН ХӨГЖЛИЙН ЯАМ	"АВАРГА ЗАМ" ХХК	Төслийн инженер	С. БАТСҮХ	Замын инженер	П. ЭНХБАЯР					
Тайлбар						Шалгасан инженер	Г. ЧИНТӨГС	Геодезийн инженер	Э. БАТБОЛД		93+900.000	1:200	AVZ/BOT/03-2022	210

Шороон далан: 16.93 м²
Ухмал: 0.65 м²
Хөрс хуулалт: 7.60 м²
Б шуудуу: 0.78 м²
Хучилт /2А/: 18.00 м²
Өнгө АБ, h=30mm: 0.24 м²
Суурь АБ, h=40mm : 0.32 м²

Бут чул суурь, h=200mm: 1.72 м²
Зохист шир хай, h=300mm: 4.08 м²
Хөлд хамгаалах, h=450mm: 6.82 м²
Далан дээд үе: 4.82 м²
Хөвөө 3: 0.49 м²
Хөвөө Б: 0.49 м²

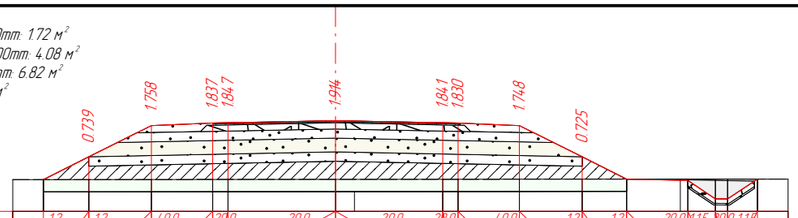

М 1:200

| | | |

Ухмал: 155.16 м²
Хөрс хуулалт: 16.54 м²
Б шуудуу: 0.79 м²
З шуудуу: 0.79 м²
Хучилт /2А/: 16.99 м²
Өнгө АБ, h=30mm: 0.24 м²
Суурь АБ, h=40mm : 0.32 м²

Бут чул суурь, h=200mm: 1.72 м²
Зохист шир хай, h=300mm: 3.79 м²
Хөлд хамгаг уе, h=450mm: 6.38 м²
Далан дээд уе: 4.54 м²
Хөвөө З: 0.38 м²
Хөвөө Б: 0.38 м²

М 1:200

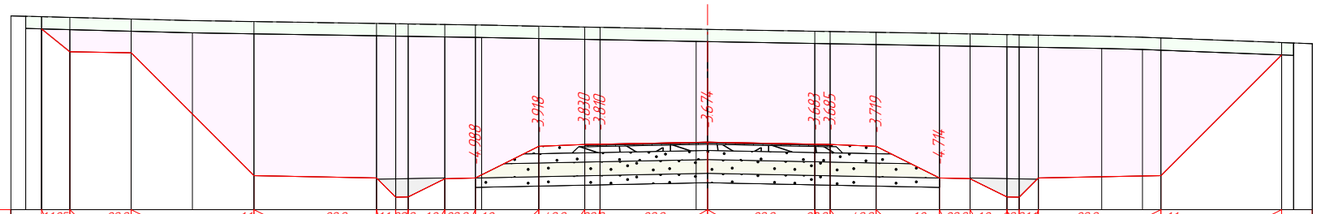

Тэслийн өгөгдөл	Налуу, ‰, урт, м	1.25	20.0	1.1	20.0	1.1	2.00	1.2	20.0	1.2	4.00	2.00	2.00	20.0	2.00	4.00	1.2	2.00	1.2	2.00	1.1	20.0	1.1										
		21.72	20.79	18.79	14.79	10.79	9.76	8.56	7.56	5.5	4.0	3.5	3.5	4.0	5.5	7.56	8.56	9.76	10.16	10.79	14.79	18.73											
	Төлөвлөлтийн түвшин, м	1009.258	1008.517	1008.477	1004.477	1004.397	1003.769	1004.377	1004.397	1005.429	1005.499	1005.499	**1005.569**	1005.499	1005.489	1005.429	1004.397	1004.377	1003.777	1004.397	1004.477	1008.413											
Газрын өгөгдөл	Z-түвшин, м	1009.658	1009.634	1009.581	1009.529	1009.498	1009.436	1009.426	1009.401	1009.385	1009.347	1009.318	1009.309	**1009.243**	1009.182	1009.173	1009.147	1009.111	1009.094	1009.073	1009.055	1009.019	1008.988	1008.964									
	Зай, м	46.0	21.72	20.79	18.79	16.8	14.79	10.79	9.76	8.56	7.36	5.5	3.5	3.5	5.5	7.56	8.56	9.76	10.79	12.85	14.19	14.79	18.73	26.89									

ПК 94+400.00

Ухмал: 72.07 м²
Хөрс хуулалт: 13.44 м²
Б шуудуу: 0.96 м²
З шуудуу: 0.79 м²
Хучилт /2А/: 16.99 м²
Өнгө АБ, h=30mm: 0.24 м²
Суурь АБ, h=40mm : 0.32 м²

Бут чул суурь, h=200mm: 1.72 м²
Зохист шир хай, h=300mm: 3.79 м²
Хөлд хамгаг уе, h=450mm: 6.38 м²
Далан дээд уе: 4.54 м²
Хөвөө З: 0.38 м²
Хөвөө Б: 0.38 м²

М 1:200

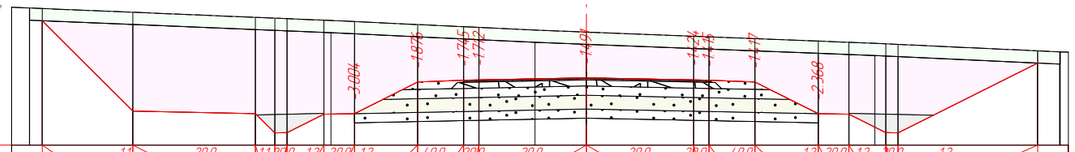

Тэслийн өгөгдөл	Налуу, ‰, урт, м	1.1	20.0	1.1	2.00	1.2	20.0	1.2	4.00	2.00	2.00	20.0	2.00	4.00	1.2	2.00	1.2	2.00	1.2														
		17.74	14.79	10.79	10.16	9.76	8.56	7.56	5.5	4.0	3.5	3.5	4.0	5.5	7.56	8.56	9.76	10.16	14.72														
	Төлөвлөлтийн түвшин, м	1009.144	1006.193	1006.113	1005.485	1006.093	1006.113	1007.144	1007.204	1007.214	**1007.284**	1007.214	1007.204	1007.144	1006.113	1006.093	1005.493	1007.762															
Газрын өгөгдөл	Z-түвшин, м	1009.544	1009.421	1009.255	1009.229	1009.163	1009.117	1009.020	1008.949	1008.926	1008.840	**1008.775**	1008.638	1008.619	1008.561	1008.480	1008.441	1008.408	1008.373	1008.162	1008.129												
	Зай, м	20.89	17.74	14.79	10.79	9.76	8.33	7.56	5.5	3.5	1.67	3.5	5.5	7.56	8.56	9.41	14.72	15.43															

ПК 94+500.00

Ухмал: 24.67 м²
Хөрс хуулалт: 11.27 м²
Б шуудуу: 0.78 м²
З шуудуу: 0.96 м²
Хучилт /2А/: 16.99 м²
Өнгө АБ, h=30mm: 0.24 м²
Суурь АБ, h=40mm : 0.32 м²

Бут чул суурь, h=200mm: 1.72 м²
Зохист шир хай, h=300mm: 3.79 м²
Хөлд хамгаг уе, h=450mm: 6.38 м²
Далан дээд уе: 4.54 м²
Хөвөө З: 0.38 м²
Хөвөө Б: 0.38 м²

М 1:200

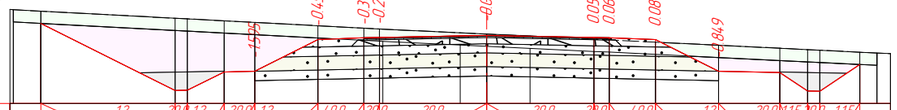

Тэслийн өгөгдөл	Налуу, ‰, урт, м	1.2	20.0	1.2	20.0	1.2	4.00	2.00	20.0	2.00	20.0	2.00	4.00	1.2	2.00	1.15	2.00	1.15															
		14.54	10.16	9.76	8.56	7.56	5.5	4.0	3.5	3.5	4.0	5.5	7.56	9.56	10.46	10.06	12.17																
	Төлөвлөлтийн түвшин, м	1007.893	1005.704	1006.312	1006.332	1007.363	1007.423	1007.433	**1007.503**	1007.423	1007.423	1007.363	1006.332	1006.292	1005.692	1006.556																	
Газрын өгөгдөл	Z-түвшин, м	1008.293	1008.064	1007.980	1007.927	1007.819	1007.741	1007.714	1007.588	**1007.548**	1007.483	1007.380	1007.356	1007.282	1007.181	1007.083	1007.039	1006.956															
	Зай, м	20.22	14.54	9.76	8.56	7.56	5.5	3.39	0.86	1.41	3.5	5.5	7.56	9.56	10.46	12.17	15.81																

ПК 94+523.27

Шороон далан: 16.81 м²
Ухмал: 0.84 м²
Хөрс хуулалт: 7.18 м²
Шатлан ухах: 1.77 м²
З шуудуу: 0.78 м²
Хучилт /2А/: 16.99 м²
Өнгө АБ, h=30mm: 0.24 м²
Суурь АБ, h=40mm : 0.32 м²

Бут чул суурь, h=200mm: 1.72 м²
Зохист шир хай, h=300mm: 3.79 м²
Хөлд хамгаг уе, h=450mm: 6.38 м²
Далан дээд уе: 4.54 м²
Хөвөө З: 0.38 м²
Хөвөө Б: 0.38 м²

М 1:200

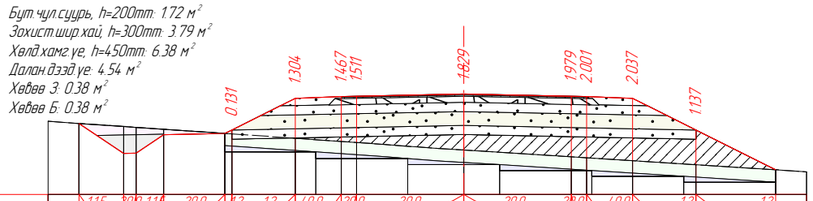

Тэслийн өгөгдөл	Налуу, ‰, урт, м	1.15	20.0	1.15	20.0	1.2	1.2	4.00	2.00	20.0	20.0	2.00	4.00	1.2	1.2																		
		12.55	11.09	10.69	9.79	7.79	7.56	5.5	4.0	3.5	3.5	4.0	5.5	7.56	10.17																		
	Төлөвлөлтийн түвшин, м	1006.796	1005.821	1006.429	1006.469	1007.615	1007.675	1007.685	**1007.755**	1007.685	1007.675	1007.615	1006.584	1005.281																			
Газрын өгөгдөл	Z-түвшин, м	1006.796	1006.695	1006.606	1006.469	1006.312	1006.209	1006.174	1006.108	1005.977	**1005.927**	1005.892	1005.706	1005.674	1005.579	1005.447	1005.281																
	Зай, м	16.69	12.55	10.69	9.79	7.56	5.5	3.5	2.53	0.84	3.5	5.5	7.56	10.17	14.43																		

ПК 94+600.00

Өөрчлөлт №			Захиалагч:	Захиалагч:	Зураг төслийн байгууллага:	Зөвлөх инженер	У. ПҮРЭВЖАВ	Гүүр хоолойн инженер	М. МӨНХ-ОРГИЛ	СЭЛЭНГЭ АЙМГИЙН БАРУУНБҮРЭН-ОРХОНТУУЛ-ЦЭЭЛ ЧИГЛЭЛИЙН ХАТУУ ХУЧИЛТТАЙ АВТО ЗАМЫН АЖЛЫН ЗУРАГ [ПК50+000-ПК107+588]	Хөндлөн огтлол	Масштаб	Шифр	Хуудасны №
Огноо			БАРИЛГА, ХОТ БАЙГУУЛАЛТЫН ЯАМ	ЗАМ, ТЭЭВРИЙН ХӨГЖЛИЙН ЯАМ	"АВАРГА ЗАМ" ХХК	Төслийн инженер	С. БАТСҮХ	Замын инженер	П. ЭНХБАЯР		94+400.000	1:200	AVZ/BOT/03-2022	212
Тайлбар						Шалгасан инженер	Г. ЧИНТӨГС	Геодезийн инженер	Э. БАТБОЛД					

Ухмал: 39.41 м²
Хөрс хуулалт: 12.08 м²
Б шуудуу: 0.78 м²
З шуудуу: 0.79 м²
Хучилт /2А/: 16.99 м²
Өнгө АБ, h=30mm: 0.24 м²
Суурь АБ, h=40mm : 0.32 м²

Бут чул суурь, h=200mm: 1.72 м²
Зохист шир хай, h=300mm: 3.79 м²
Хөлд хамгаг үе, h=450mm: 6.38 м²
Далан дээд үе: 4.54 м²
Хөвөө З: 0.38 м²
Хөвөө Б: 0.38 м²



М 1:200

| | | |

Ухмал: 202.79 $м^2$
Хөрс хуулалт: 17.76 $м^2$
Б шуудуу: 0.79 $м^2$
З шуудуу: 0.79 $м^2$
Хучилт /2А/: 16.99 $м^2$
Өнгө АБ, h=30mm: 0.24 $м^2$
Суурь АБ, h=40mm : 0.32 $м^2$

Бут чул суурь, h=200mm: 1.72 $м^2$
Захист шир хай, h=300mm: 3.79 $м^2$
Хөлд хамг үе, h=450mm: 6.38 $м^2$
Далан дээд үе: 4.54 $м^2$
Хөвөө З: 0.38 $м^2$
Хөвөө Б: 0.38 $м^2$

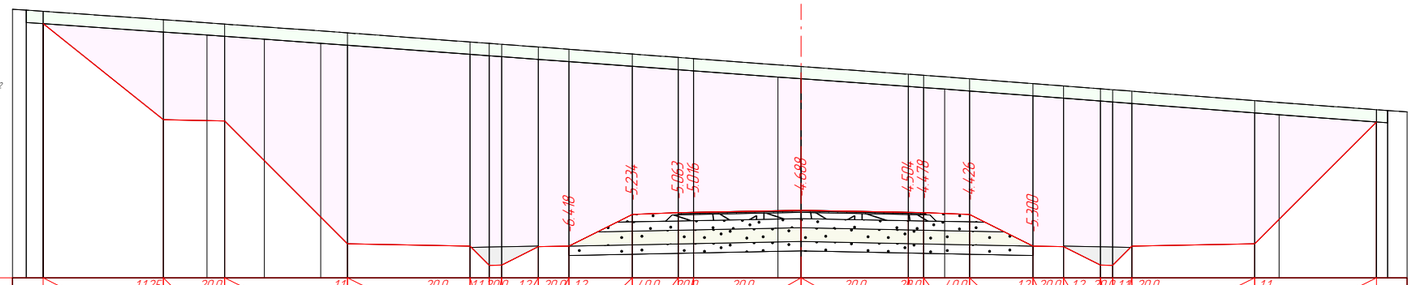

М 1:200

| | | |

Ухмал: 120.25 м²
Хөрс хуулалт: 14.94 м²
Б шуудуу: 0.79 м²
З шуудуу: 0.79 м²
Хучилт /2А/: 16.99 м²
Өнгө АБ, h=30mm: 0.24 м²
Суурь АБ, h=40mm : 0.32 м²
Бут.чул.суурь, h=200mm: 1.72 м²
Зохист.шир.хай, h=300mm: 3.79 м²
Хөлд.хамг.үе, h=450mm: 6.38 м²
Далан.дээд үе: 4.54 м²
Хөвөө З: 0.38 м²
Хөвөө Б: 0.38 м²

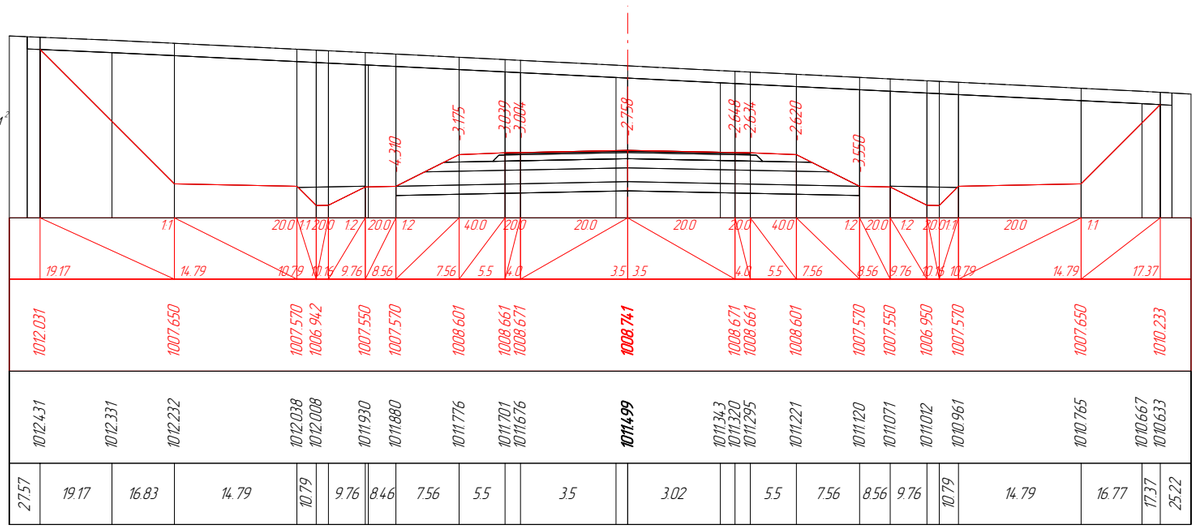

ПК 95+300.00

Ухмал: 49.80 м²
Хөрс хуулалт: 12.68 м²
Б шуудуу: 0.96 м²
З шуудуу: 0.79 м²
Хучилт /2А/: 16.99 м²
Өнгө АБ, h=30mm: 0.24 м²
Суурь АБ, h=40mm : 0.32 м²
Бут.чул.суурь, h=200mm: 1.72 м²
Зохист.шир.хай, h=300mm: 3.79 м²
Хөлд.хамг.үе, h=450mm: 6.38 м²
Далан.дээд үе: 4.54 м²
Хөвөө З: 0.38 м²
Хөвөө Б: 0.38 м²

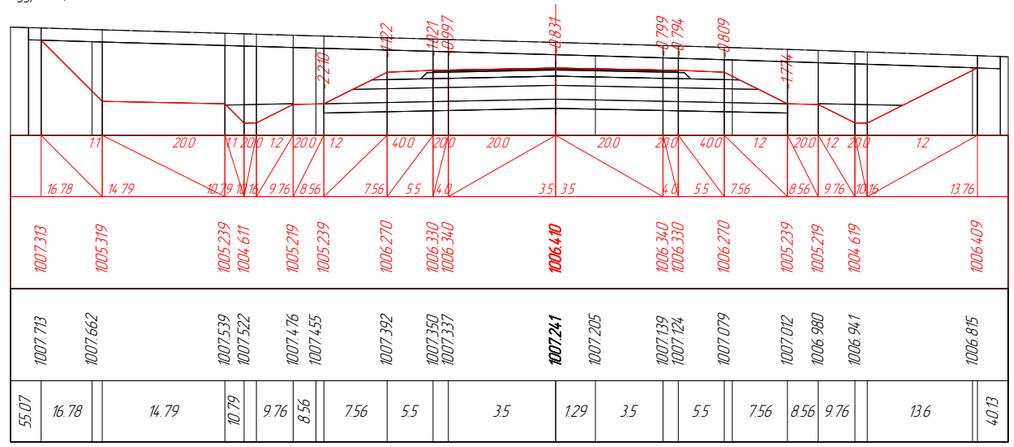

ПК 95+400.00

Шороон далан: 2.64 м²
Ухмал: 3.30 м²
Хөрс хуулалт: 8.56 м²
Шатлан ухах: 1.17 м²
З шуудуу: 0.78 м²
Хучилт /2А/: 16.99 м²
Өнгө АБ, h=30mm: 0.24 м²
Суурь АБ, h=40mm : 0.32 м²
Бут.чул.суурь, h=200mm: 1.72 м²
Зохист.шир.хай, h=300mm: 3.79 м²
Хөлд.хамг.үе, h=450mm: 6.38 м²
Далан.дээд үе: 4.54 м²
Хөвөө З: 0.38 м²
Хөвөө Б: 0.38 м²

М 1:200

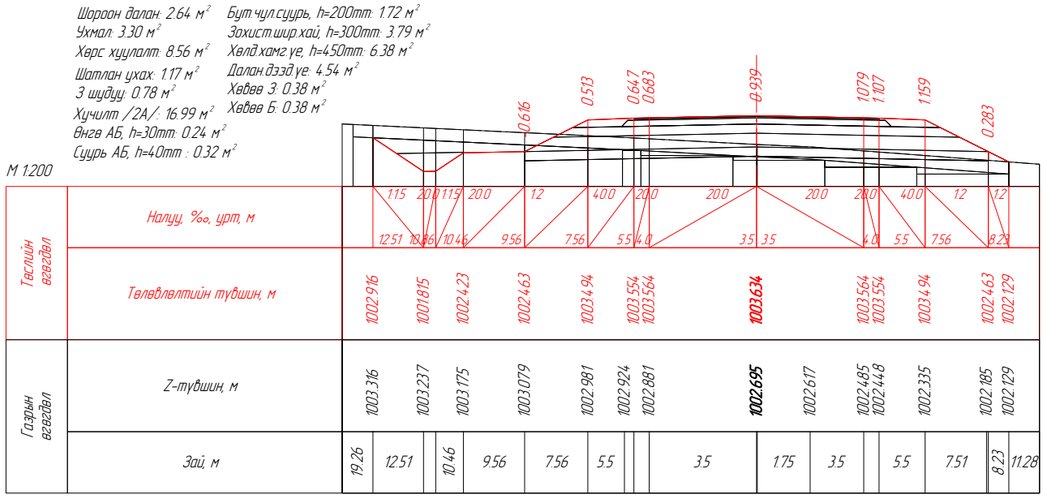

ПК 95+500.00

Шороон далан: 5.36 м²
Ухмал: 16.9 м²
Хөрс хуулалт: 6.35 м²
Шатлан ухах: 0.76 м²
З шуудуу: 0.78 м²
Хучилт /2А/: 16.99 м²
Өнгө АБ, h=30mm: 0.24 м²
Суурь АБ, h=40mm : 0.32 м²
Бут.чул.суурь, h=200mm: 1.72 м²
Зохист.шир.хай, h=300mm: 3.79 м²
Хөлд.хамг.үе, h=450mm: 6.38 м²
Далан.дээд үе: 4.54 м²
Хөвөө З: 0.38 м²
Хөвөө Б: 0.38 м²

М 1:200

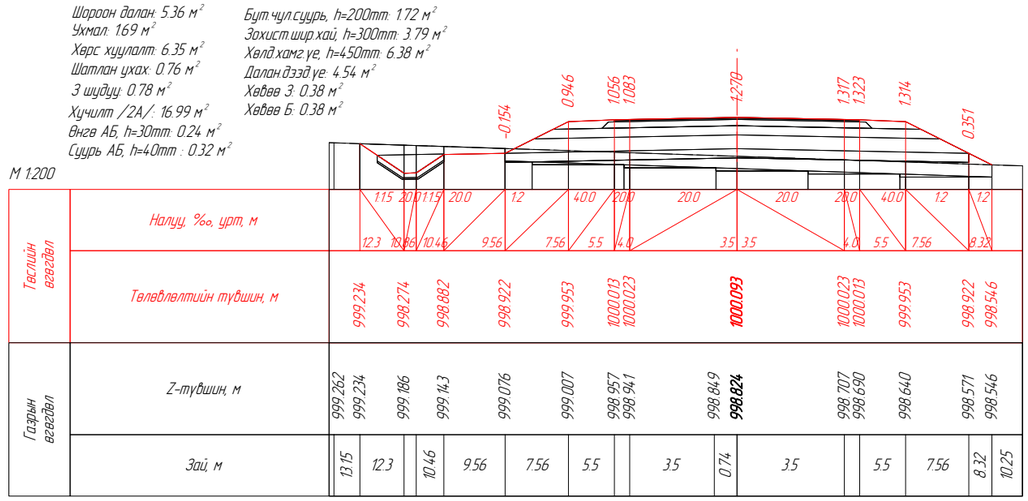

ПК 95+600.00

Өөрчлөлт №			Захиалагч:	Захиалагч:	Зураг төслийн байгууллага:	Зөвлөх инженер	У. ПҮРЭВЖАВ	Гүүр хоолойн инженер	М. МӨНХ-ОРГИЛ	СЭЛЭНГЭ АЙМГИЙН БАРУУНБҮРЭН-ОРХОНТУУЛ-ЦЭЭЛ ЧИГЛЭЛИЙН ХАТУУ ХУЧИЛТТАЙ АВТО ЗАМЫН АЖЛЫН ЗУРАГ (ПК50+000-ПК107+588)	Хөндлөн огтлол	Масштаб	Шифр	Хуудасны №
Огноо			БАРИЛГА, ХОТ БАЙГУУЛАЛТЫН ЯАМ	ЗАМ, ТЭЭВРИЙН ХӨГЖЛИЙН ЯАМ	"АВАРГА ЗАМ" ХХК	Төслийн инженер	С. БАТСҮХ	Замын инженер	П. ЭНХБАЯР		95+300.000	1:200	AVZ/BOT/03-2022	215
Тайлбар						Шалгасан инженер	Г. ЧИНТӨГС	Геодезийн инженер	Э. БАТБОЛД					

Шороон далан: 28.44 м²
Ухмал: 0.94 м²
Хөрс хуулалт: 8.14 м²
Шатлан ухах: 0.94 м²
З шудуу: 0.78 м²
Хучилт /2А/: 16.99 м²
Өнгө АБ, h=30mm: 0.24 м²
Суурь АБ, h=40mm : 0.32 м²

Бут чул суурь, h=200mm: 1.72 м²
Зохист шир хай, h=300mm: 3.79 м²
Хөлд хамг үе, h=450mm: 6.38 м²
Далан дээд үе: 4.54 м²
Хөвөө З: 0.38 м²
Хөвөө Б: 0.38 м²

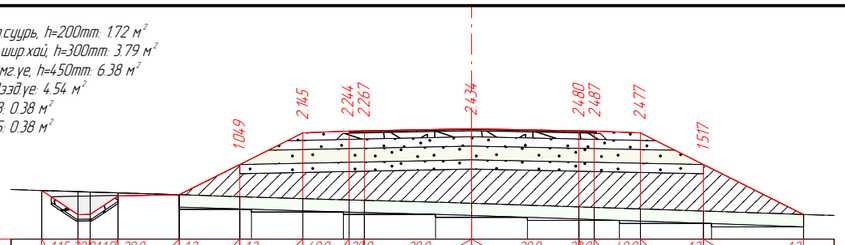

М 1:200

Таслийн өгөгдөл	Налуу, ‰, урт, м	1.15	20.0	1.15	20.0	1.2	1.2	4.0	2.0	20.0	20.0	2.0	4.0	1.2	1.2											
		14.02	12.84	12.44	11.54	9.54	7.56	5.5	4.0	3.5	3.5	4.0	5.5	7.56	10.82											
	Төлөвлөлтийн түвшин, м	994.558	993.768	993.776	994.376	994.416	995.403	996.434	996.494	996.504	996.574	996.504	996.494	996.434	995.403	993.774										
Газрын өгөгдөл	Z-түвшин, м	994.558	994.520	994.508	994.479	994.416	994.354	994.289	994.250	994.237	994.140	994.024	994.007	993.957	993.886	993.774										
	Зай, м		14.02	1.284	12.44	11.54	9.54	7.56	5.5	4.0	3.5	3.5	4.0	5.5	7.56	10.82										

ПК 95+700.00

Шороон далан: 38.37 м²
Ухмал: 0.87 м²
Хөрс хуулалт: 8.38 м²
Шатлан ухах: 0.89 м²
З шудуу: 0.78 м²
Хучилт /2А/: 16.58 м²
Өнгө АБ, h=30mm: 0.24 м²
Суурь АБ, h=40mm : 0.32 м²

Бут чул суурь, h=200mm: 1.72 м²
Зохист шир хай, h=300mm: 3.72 м²
Хөлд хамг үе, h=450mm: 6.20 м²
Далан дээд үе: 4.38 м²
Хөвөө З: 0.38 м²
Хөвөө Б: 0.37 м²

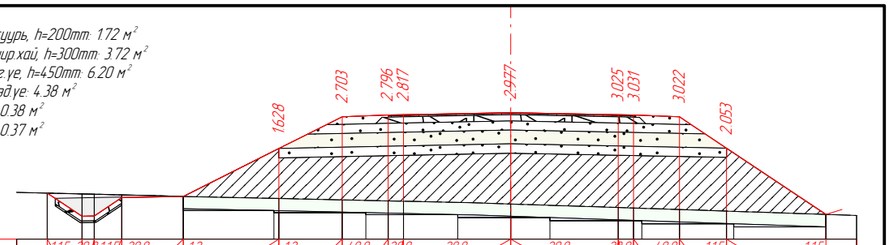

М 1:200

Таслийн өгөгдөл	Налуу, ‰, урт, м	1.15	20.0	1.15	20.0	1.2	1.2	4.0	2.0	20.0	20.0	2.0	4.0	1.15	1.15											
		15.12	13.98	13.58	12.68	10.68	7.56	5.5	4.0	3.5	3.5	4.0	5.5	7.03	10.27											
	Төлөвлөлтийн түвшин, м	993.574	992.817	992.825	993.425	993.465	995.025	996.056	996.116	996.126	996.196	996.126	996.116	996.056	995.036	992.874										
Газрын өгөгдөл	Z-түвшин, м	993.574	993.546	993.535	993.513	993.465	993.398	993.353	993.321	993.310	993.219	993.102	993.085	993.035	992.983	992.874										
	Зай, м		15.12	1.98	1.58	12.68	10.68	7.56	5.5	4.0	3.5	3.5	4.0	5.5	7.03	10.27	34.79									

ПК 95+720.00

Шороон далан: 46.47 м²
Хөрс хуулалт: 8.37 м²
Шатлан ухах: 0.66 м²
З шудуу: 0.58 м²
Хучилт /2А/: 16.18 м²
Өнгө АБ, h=30mm: 0.24 м²
Суурь АБ, h=40mm : 0.32 м²

Бут чул суурь, h=200mm: 1.72 м²
Зохист шир хай, h=300mm: 3.66 м²
Хөлд хамг үе, h=450mm: 6.01 м²
Далан дээд үе: 4.22 м²
Хөвөө З: 0.37 м²
Хөвөө Б: 0.37 м²

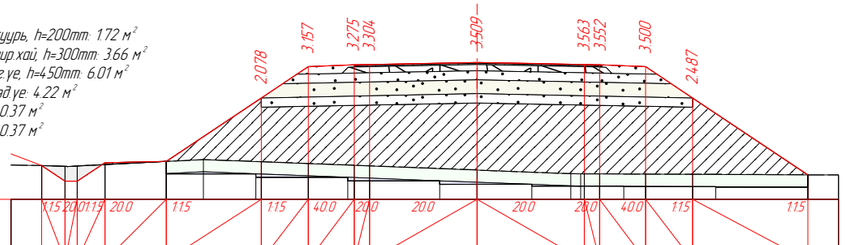

М 1:200

Таслийн өгөгдөл	Налуу, ‰, урт, м	1.15	20.0	1.15	20.0	1.15	1.15	4.0	2.0	20.0	20.0	2.0	4.0	1.15	1.15											
		14.19	13.43	13.03	12.13	10.13	7.03	5.5	4.0	3.5	3.5	4.0	5.5	7.03	10.79											
	Төлөвлөлтийн түвшин, м	992.592	992.084	992.092	992.692	992.732	994.799	995.820	995.880	995.890	995.960	995.890	995.880	995.820	994.799	992.294										
Газрын өгөгдөл	Z-түвшин, м	992.592	992.574	992.582	992.629	992.732	992.794	992.721	992.662	992.605	992.585	992.451	992.335	992.320	992.312	992.294										
	Зай, м		14.19	1.443	13.03	12.13	10.13	8.92	7.03	5.5	4.0	3.5	3.06	3.38	5.5	7.03	10.79	54.65								

ПК 95+740.00

Шороон далан: 46.80 м²
Ухмал: 0.86 м²
Хөрс хуулалт: 8.40 м²
Шатлан ухах: 0.62 м²
З шудуу: 0.78 м²
Хучилт /2А/: 16.18 м²
Өнгө АБ, h=30mm: 0.24 м²
Суурь АБ, h=40mm : 0.32 м²

Бут чул суурь, h=200mm: 1.72 м²
Зохист шир хай, h=300mm: 3.66 м²
Хөлд хамг үе, h=450mm: 6.01 м²
Далан дээд үе: 4.22 м²
Хөвөө З: 0.37 м²
Хөвөө Б: 0.37 м²

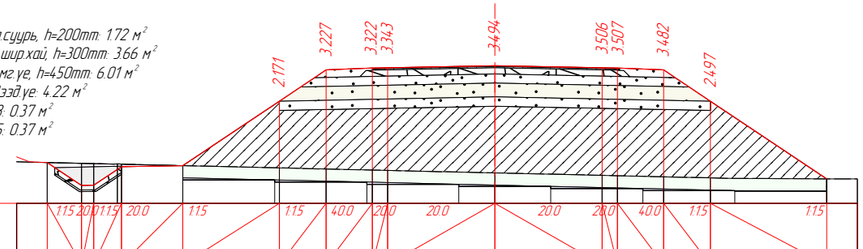

М 1:200

Таслийн өгөгдөл	Налуу, ‰, урт, м	1.15	20.0	1.15	20.0	1.15	1.15	4.0	2.0	20.0	20.0	2.0	4.0	1.15	1.15											
		14.6	13.48	13.08	12.18	10.18	7.03	5.5	4.0	3.5	3.5	4.0	5.5	7.03	10.82											
	Төлөвлөлтийн түвшин, м	992.758	992.010	992.018	992.618	992.658	994.755	995.776	995.836	995.846	995.916	995.846	995.836	995.776	994.755	992.227										
Газрын өгөгдөл	Z-түвшин, м	992.758	992.731	992.722	992.712	992.707	992.658	992.585	992.549	992.514	992.503	992.422	992.340	992.329	992.294	992.258	992.227									
	Зай, м		14.6	1.348	13.08	12.31	12.18	10.18	7.03	5.5	4.0	3.5	3.5	4.0	5.5	7.03	10.82	31.07								

ПК 95+746.00

Шороон далан: 41.27 м²
Ухмал: 0.91 м²
Хөрс хуулалт: 8.52 м²
Шатлан ухах: 1.05 м²
З шудуу: 0.78 м²
Хучилт /2А/: 16.58 м²
Өнгө АБ, h=30mm: 0.24 м²
Суурь АБ, h=40mm : 0.32 м²

Бут чул суурь, h=200mm: 1.72 м²
Зохист шир хай, h=300mm: 3.72 м²
Хөлд хамг үе, h=450mm: 6.20 м²
Далан дээд үе: 4.38 м²
Хөвөө З: 0.38 м²
Хөвөө Б: 0.37 м²

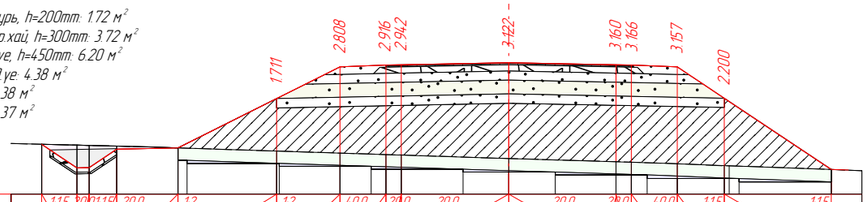

М 1:200

Таслийн өгөгдөл	Налуу, ‰, урт, м	1.15	20.0	1.15	20.0	1.2	1.2	4.0	2.0	20.0	20.0	2.0	4.0	1.15	1.15											
		15.23	14.08	13.68	12.78	10.78	7.56	5.5	4.0	3.5	3.5	4.0	5.5	7.03	10.52											
	Төлөвлөлтийн түвшин, м	993.201	992.426	992.444	993.044	993.084	994.692	995.723	995.783	995.793	995.863	995.793	995.783	995.723	994.703	992.378										
Газрын өгөгдөл	Z-түвшин, м	993.201	993.173	993.163	993.141	993.084	992.981	992.915	992.867	992.851	992.741	992.633	992.618	992.566	992.503	992.496	992.378									
	Зай, м		15.23	1.408	13.68	12.78	10.78	7.56	5.5	4.0	3.5	3.5	4.0	5.5	7.03	7.42	10.52	21.74								

ПК 95+760.00

Шороон далан: 34.29 м²
Ухмал: 0.99 м²
Хөрс хуулалт: 8.06 м²
Шатлан ухах: 1.01 м²
З шудуу: 0.78 м²
Хучилт /2А/: 16.58 м²
Өнгө АБ, h=30mm: 0.24 м²
Суурь АБ, h=40mm : 0.32 м²

Бут чул суурь, h=200mm: 1.72 м²
Зохист шир хай, h=300mm: 3.72 м²
Хөлд хамг үе, h=450mm: 6.20 м²
Далан дээд үе: 4.38 м²
Хөвөө З: 0.38 м²
Хөвөө Б: 0.37 м²

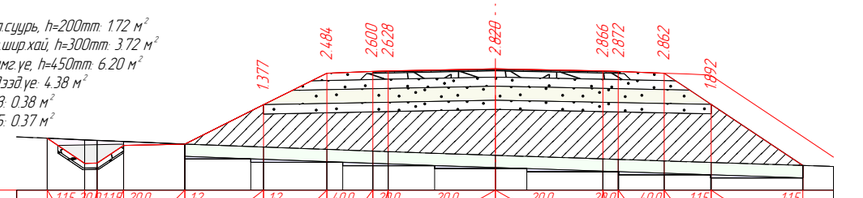

М 1:200

Таслийн өгөгдөл	Налуу, ‰, урт, м	1.15	20.0	1.15	20.0	1.2	1.2	4.0	2.0	20.0	20.0	2.0	4.0	1.15	1.15											
		14.62	13.39	12.99	12.13	10.13	7.56	5.5	4.0	3.5	3.5	4.0	5.5	7.03	10.02											
	Төлөвлөлтийн түвшин, м	993.645	992.828	992.836	993.414	993.454	994.736	995.768	995.828	995.838	995.908	995.838	995.828	995.768	994.747	992.756										
Газрын өгөгдөл	Z-түвшин, м	993.645	993.592	993.575	993.538	993.454	993.359	993.283	993.228	993.209	993.088	992.972	992.955	992.906	992.855	992.756										
	Зай, м		14.62	1.339	12.99	12.13	10.13	7.56	5.5	4.0	3.5	3.5	4.0	5.5	7.03	10.02	35.95									

ПК 95+780.00

Өөрчлөлт №			Захиалагч:	Захиалагч:	Зураг төслийн байгууллага:	Зөвлөх инженер	У. ПҮРЭВЖАВ	Гүүр хоолойн инженер	М. МӨНХ-ОРГИЛ	СЭЛЭНГЭ АЙМГИЙН БАРУУНБҮРЭН-ОРХОНТУУЛ-ЦЭЭЛ ЧИГЛЭЛИЙН ХАТУУ ХУЧИЛТТАЙ АВТО ЗАМЫН АЖЛЫН ЗУРАГ (ПК50+000-ПК107+588)	Хөндлөн огтлол	Масштаб	Шифр	Хуудасны №
Огноо			БАРИЛГА, ХОТ БАЙГУУЛАЛТЫН ЯАМ	ЗАМ, ТЭЭВРИЙН ХӨГЖЛИЙН ЯАМ	"АВАРГА ЗАМ" ХХК	Төслийн инженер	С. БАТСҮХ	Замын инженер	П. ЭНХБАЯР		95+700.000	1:200	AVZ/BOT/03-2022	216
Тайлбар						Шалгасан инженер	Г. ЧИНТӨГС	Геодезийн инженер	Э. БАТБОЛД					

Шороон далан: 28.61 м²
Ухмал: 1.31 м²
Хэрс хуулалт: 8.16 м²
Шатлан ухах: 1.13 м²
З шудуу: 0.78 м²
Хучилт /2А/: 16.99 м²
Өнгө АБ, h=30mm: 0.24 м²
Суурь АБ, h=40mm : 0.32 м²

Бут чул суурь, h=200mm: 1.72 м²
Зохист шир хай, h=300mm: 3.79 м²
Хөлд хамг үе, h=450mm: 6.38 м²
Далан дээд үе: 4.54 м²
Хөвөө З: 0.38 м²
Хөвөө Б: 0.38 м²

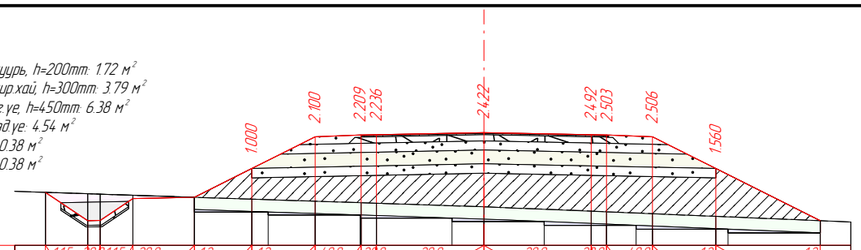

М 1:200

Тэслийн өгөгдөл	Налуу, ‰, урт, м	1.15	20.0	1.15	20.0	1.2	1.2	40.0	20.0	20.0	20.0	20.0	40.0	1.2	1.2			
		14.3	12.91	12.51	11.44	9.44	7.56	5.5	4.0	3.5	3.5	4.0	5.5	7.56	10.97			
	Төлөвлөлтийн түвшин, м	994.14.3	993.220 993.228	993.94.3	993.983	994.921	995.952	996.012 996.022		**996.092**		996.022 996.012	995.952	994.921	993.219			
Газрын өгөгдөл	Z-түвшин, м	994.14.3	994.097 994.084	994.04.9	993.983	993.921	993.852	993.803 993.786		**993.671**		993.530 993.509	993.447	993.361	993.219			
	Зай, м		14.3	12.91	12.51	11.44	9.44	7.56	5.5	4.0	3.5	3.5	4.0	5.5	7.56	10.97	38.32	

ПК 95+800.00

Шороон далан: 31.24 м²
Ухмал: 1.05 м²
Хэрс хуулалт: 8.31 м²
Шатлан ухах: 1.27 м²
З шудуу: 0.78 м²
Хучилт /2А/: 16.99 м²
Өнгө АБ, h=30mm: 0.24 м²
Суурь АБ, h=40mm : 0.32 м²

Бут чул суурь, h=200mm: 1.72 м²
Зохист шир хай, h=300mm: 3.79 м²
Хөлд хамг үе, h=450mm: 6.38 м²
Далан дээд үе: 4.54 м²
Хөвөө З: 0.38 м²
Хөвөө Б: 0.38 м²

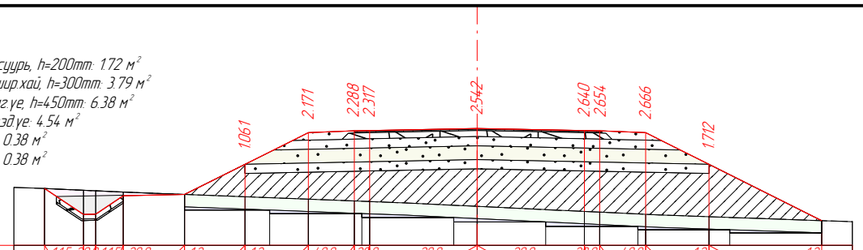

М 1:200

Тэслийн өгөгдөл	Налуу, ‰, урт, м	1.15	20.0	1.15	20.0	1.2	1.2	40.0	20.0	20.0	20.0	20.0	40.0	1.2	1.2			
		14.1	12.84	12.44	11.54	9.54	7.56	5.5	4.0	3.5	3.5	4.0	5.5	7.56	11.24			
	Төлөвлөлтийн түвшин, м	994.456	993.612 993.620	994.220	994.260	995.246	996.278	996.338 996.348		**996.418**		996.348 996.338	996.278	995.246	993.407			
Газрын өгөгдөл	Z-түвшин, м	994.456	994.400 994.382	994.342	994.260	994.185	994.107	994.050 994.031		**993.875**		993.708 993.684	993.612	993.535	993.407			
	Зай, м	18.57	14.1	12.84	12.44	11.54	9.54	7.56	5.5	4.0	3.5	3.5	4.0	5.5	7.56	11.24	20.98	

ПК 95+820.00

Шороон далан: 24.22 м²
Ухмал: 1.04 м²
Хэрс хуулалт: 7.75 м²
Шатлан ухах: 1.04 м²
З шудуу: 0.78 м²
Хучилт /2А/: 16.99 м²
Өнгө АБ, h=30mm: 0.24 м²
Суурь АБ, h=40mm : 0.32 м²

Бут чул суурь, h=200mm: 1.72 м²
Зохист шир хай, h=300mm: 3.79 м²
Хөлд хамг үе, h=450mm: 6.38 м²
Далан дээд үе: 4.54 м²
Хөвөө З: 0.38 м²
Хөвөө Б: 0.38 м²

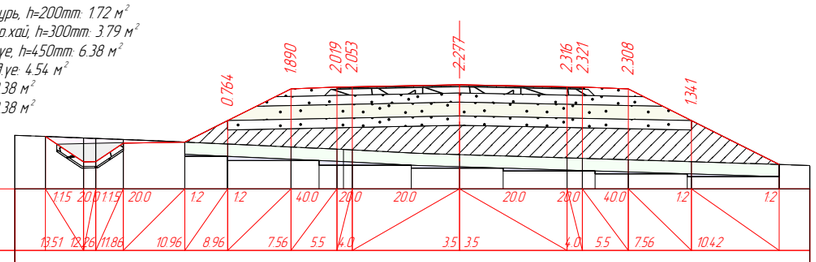

М 1:200

Тэслийн өгөгдөл	Налуу, ‰, урт, м	1.15	20.0	1.15	20.0	1.2	1.2	40.0	20.0	20.0	20.0	20.0	40.0	1.2	1.2			
		13.51	12.26	11.86	10.96	8.96	7.56	5.5	4.0	3.5	3.5	4.0	5.5	7.56	10.42			
	Төлөвлөлтийн түвшин, м	995.189	994.360 994.368	994.968	995.008	995.708	996.739	996.799 996.809		**996.879**		996.809 996.799	996.739	995.708	994.278			
Газрын өгөгдөл	Z-түвшин, м	995.189	995.140 995.125	995.089	995.008	994.944	994.849	994.781 994.771 994.756		**994.602**		994.494 994.478	994.431	994.367	994.278			
	Зай, м	30.36	13.51	12.26	11.86	10.96	8.96	7.56	5.5	4.0 3.79	3.5	3.5	4.0	5.5	7.56	10.42	26.89	

ПК 95+839.84

Шороон далан: 24.16 м²
Ухмал: 1.03 м²
Хэрс хуулалт: 7.75 м²
Шатлан ухах: 1.04 м²
З шудуу: 0.78 м²
Хучилт /2А/: 16.99 м²
Өнгө АБ, h=30mm: 0.24 м²
Суурь АБ, h=40mm : 0.32 м²

Бут чул суурь, h=200mm: 1.72 м²
Зохист шир хай, h=300mm: 3.79 м²
Хөлд хамг үе, h=450mm: 6.38 м²
Далан дээд үе: 4.54 м²
Хөвөө З: 0.38 м²
Хөвөө Б: 0.38 м²

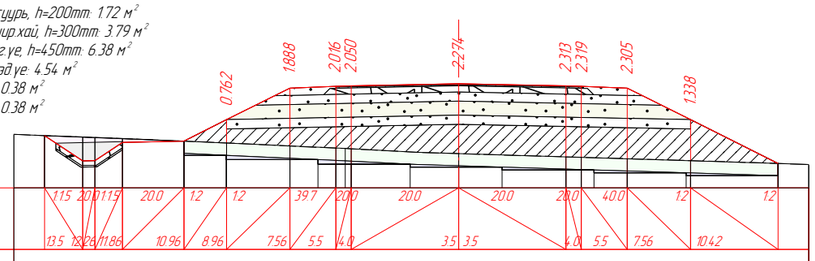

М 1:200

Тэслийн өгөгдөл	Налуу, ‰, урт, м	1.15	20.0	1.15	20.0	1.2	1.2	39.7	20.0	20.0	20.0	20.0	40.0	1.2	1.2			
		13.5	12.26	11.86	10.96	8.96	7.56	5.5	4.0	3.5	3.5	4.0	5.5	7.56	10.42			
	Төлөвлөлтийн түвшин, м	995.194	994.366 994.374	994.974	995.014	995.712	996.744	996.804 996.814		**996.884**		996.814 996.804	996.744	995.712	994.285			
Газрын өгөгдөл	Z-түвшин, м	995.194	995.145 995.130	995.094	995.014	994.951	994.856	994.787 994.773 994.763		**994.609**		994.500 994.485	994.438	994.374	994.285			
	Зай, м	30.16	13.5	12.26	11.86	10.96	8.96	7.56	5.5	4.0 3.69	3.5	3.5	4.0	5.5	7.56	10.42	27.0	

ПК 95+840.00

Шороон далан: 22.76 м²
Ухмал: 1.03 м²
Хэрс хуулалт: 7.70 м²
Шатлан ухах: 1.02 м²
З шудуу: 0.78 м²
Хучилт /2А/: 17.06 м²
Өнгө АБ, h=30mm: 0.24 м²
Суурь АБ, h=40mm : 0.32 м²

Бут чул суурь, h=200mm: 1.72 м²
Зохист шир хай, h=300mm: 3.81 м²
Хөлд хамг үе, h=450mm: 6.41 м²
Далан дээд үе: 4.56 м²
Хөвөө З: 0.42 м²
Хөвөө Б: 0.38 м²

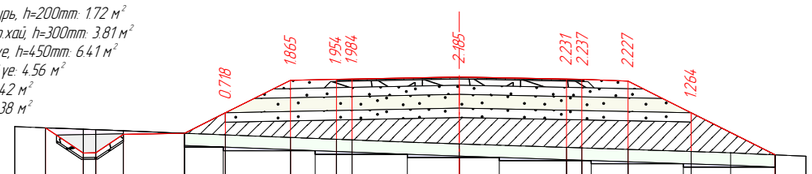

М 1:200

Тэслийн өгөгдөл	Налуу, ‰, урт, м	1.15	20.0	1.15	20.0	1.2	1.2	20.0	20.0	20.0	20.0	20.0	40.0	1.2	1.2			
		13.5	12.26	11.86	10.96	8.96	7.63	5.5	4.0	3.5	3.5	4.0	5.5	7.56	10.3			
	Төлөвлөлтийн түвшин, м	995.505	994.678 994.686	995.286	995.326	995.992	997.054	997.084 997.094		**997.164**		997.094 997.084	997.024	995.993	994.622			
Газрын өгөгдөл	Z-түвшин, м	995.505	995.456 995.441	995.405	995.326	995.273	995.189	995.130 995.110		**994.979**		994.863 994.847	994.797	994.729	994.686	994.622		
	Зай, м	18.09	13.5	12.26	11.86	10.96	8.96	7.63	5.5	4.0	3.5	3.5	4.0	5.5	7.56	8.85	10.3	16.29

ПК 95+849.84

Шороон далан: 24.09 м²
Ухмал: 1.09 м²
Хэрс хуулалт: 7.81 м²
Шатлан ухах: 1.25 м²
З шудуу: 0.78 м²
Хучилт /2А/: 17.03 м²
Өнгө АБ, h=30mm: 0.24 м²
Суурь АБ, h=40mm : 0.32 м²

Бут чул суурь, h=200mm: 1.72 м²
Зохист шир хай, h=300mm: 3.80 м²
Хөлд хамг үе, h=450mm: 6.40 м²
Далан дээд үе: 4.55 м²
Хөвөө З: 0.42 м²
Хөвөө Б: 0.38 м²

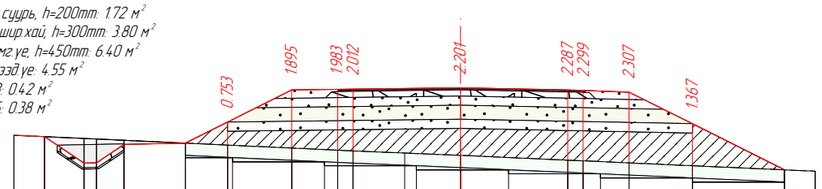

М 1:200

Тэслийн өгөгдөл	Налуу, ‰, урт, м	1.15	20.0	1.15	20.0	1.2	1.2	12.4	12.4	12.4	20.0	20.0	40.0	1.2	1.2			
		13.56	12.27	11.87	10.97	8.97	7.59	5.5	4.0	3.5	3.5	4.0	5.5	7.56	10.57			
	Төлөвлөлтийн түвшин, м	995.886	995.027 995.035	995.635	995.675	996.365	997.411	997.429 997.435		**997.479**		997.409 997.399	997.339	996.308	994.806			
Газрын өгөгдөл	Z-түвшин, м	995.886	995.827 995.808	995.767	995.675	995.612	995.515	995.446 995.423	995.358	**995.277**		995.122 995.099	995.032	994.940	994.806			
	Зай, м	52.98	13.56	12.27	11.87	10.97	8.97	7.59	5.5	4.0	3.5	18.2	3.5	4.0	5.5	7.56	10.57	15.77

ПК 95+860.00

Өөрчлөлт №			Захиалагч:	Захиалагч:	Зураг төслийн байгууллага:	Зөвлөх инженер	У. ПҮРЭВЖАВ	Гүүр хоолойн инженер	М. МӨНХ-ОРГИЛ	СЭЛЭНГЭ АЙМГИЙН БАРУУНБҮРЭН-ОРХОНТУУЛ-ЦЭЭЛ ЧИГЛЭЛИЙН ХАТУУ ХУЧИЛТТАЙ АВТО ЗАМЫН АЖЛЫН ЗҮРАГ (ПК50+000-ПК107+588)	Хөндлөн огтлол	Масштаб	Шифр	Хуудасны №
Огноо			БАРИЛГА, ХОТ БАЙГУУЛАЛТЫН ЯАМ	ЗАМ, ТЭЭВРИЙН ХӨГЖЛИЙН ЯАМ	"АВАРГА ЗАМ" ХХК	Төслийн инженер	С. БАТСҮХ	Замын инженер	П. ЭНХБАЯР		95+800.000	1:200	AVZ/BOT/03-2022	216'
Тайлбар						Шалгасан инженер	Г. ЧИНТӨГС	Геодезийн инженер	Э. БАТБОЛД					

Шороон далан: 12.59 м²
Хучилт /2А/: 13.12 м²
Өнгө АБ, h=30mm: 0.22 м²
Суурь АБ, h=40mm : 0.30 м²

Бут чул суурь, h=200mm: 1.56 м²
Захист шир хай, h=300mm: 2.94 м²
Хөлд хамг үе, h=450mm: 4.77 м²
Далан дээд үе: 3.32 м²
Хөвөө Б: 0.38 м²

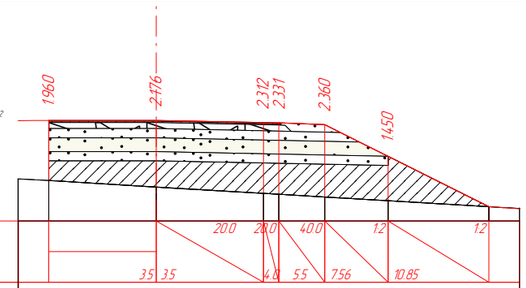

М 1:200

Тэслийн өгөгдөл	Налуу, ‰, урт, м							
	Төлөвлөлтийн түвшин, м	997.991	997.991	997.921 997.911	997.851	996.820	995.776	
Газрын өгөгдөл	Z-түвшин, м	996.031	995.815	995.609 995.580	995.491	995.370	995.176	
	Зай, м	23.84	3.5	3.5	4.0	5.5	7.56	10.85	53.6

ПК 95+876.51

Шороон далан: 9.03 м²
Хөрс хуулалт: 2.80 м²
Шатлан ухах: 0.64 м²
Хучилт /2А/: 9.24 м²
Өнгө АБ, h=30mm: 0.21 м²
Суурь АБ, h=40mm : 0.28 м²

Бут чул суурь, h=200mm: 1.40 м²
Захист шир хай, h=300mm: 2.10 м²
Хөлд хамг үе, h=450mm: 3.15 м²
Далан дээд үе: 2.10 м²

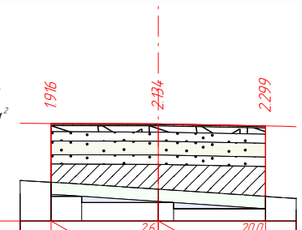

М 1:200

Тэслийн өгөгдөл	Налуу, ‰, урт, м				
	Төлөвлөлтийн түвшин, м	998.108	998.099	998.029	
Газрын өгөгдөл	Z-түвшин, м	996.193	995.965	995.730	
	Зай, м	17.69	3.5	3.5	54.42

ПК 95+880.00

Шороон далан: 6.35 м²
Хөрс хуулалт: 2.80 м²
Шатлан ухах: 0.74 м²
Хучилт /2А/: 9.24 м²
Өнгө АБ, h=30mm: 0.21 м²
Суурь АБ, h=40mm : 0.28 м²

Бут чул суурь, h=200mm: 1.40 м²
Захист шир хай, h=300mm: 2.10 м²
Хөлд хамг үе, h=450mm: 3.15 м²
Далан дээд үе: 2.10 м²

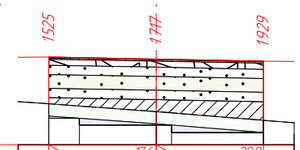

М 1:200

Тэслийн өгөгдөл	Налуу, ‰, урт, м				
	Төлөвлөлтийн түвшин, м	998.753	998.692	998.622	
Газрын өгөгдөл	Z-түвшин, м	997.228	996.975	996.693	
	Зай, м		3.5	3.5	37.86

ПК 95+900.00

Шороон далан: 5.71 м²
Хөрс хуулалт: 2.80 м²
Шатлан ухах: 0.73 м²
Хучилт /2А/: 9.24 м²
Өнгө АБ, h=30mm: 0.21 м²
Суурь АБ, h=40mm : 0.28 м²

Бут чул суурь, h=200mm: 1.40 м²
Захист шир хай, h=300mm: 2.10 м²
Хөлд хамг үе, h=450mm: 3.15 м²
Далан дээд үе: 2.10 м²

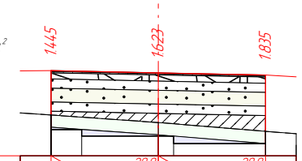

М 1:200

Тэслийн өгөгдөл	Налуу, ‰, урт, м				
	Төлөвлөлтийн түвшин, м	998.851	998.781	998.711	
Газрын өгөгдөл	Z-түвшин, м	997.406	997.159	996.876	
	Зай, м		3.5	3.5	15.99

ПК 95+903.17

Шороон далан: 2.50 м²
Хөрс хуулалт: 2.80 м²
Шатлан ухах: 0.67 м²
Хучилт /2А/: 9.24 м²
Өнгө АБ, h=30mm: 0.21 м²
Суурь АБ, h=40mm : 0.28 м²

Бут чул суурь, h=200mm: 1.40 м²
Захист шир хай, h=300mm: 2.10 м²
Хөлд хамг үе, h=450mm: 3.15 м²
Далан дээд үе: 2.10 м²

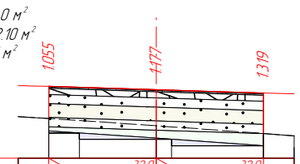

М 1:200

Тэслийн өгөгдөл	Налуу, ‰, урт, м				
	Төлөвлөлтийн түвшин, м	999.327	999.215	999.103	
Газрын өгөгдөл	Z-түвшин, м	998.272	998.038	997.783	
	Зай, м		3.5	3.5	43.36

ПК 95+919.17

Шороон далан: 2.34 м²
Хөрс хуулалт: 2.80 м²
Шатлан ухах: 0.67 м²
Хучилт /2А/: 9.24 м²
Өнгө АБ, h=30mm: 0.21 м²
Суурь АБ, h=40mm : 0.28 м²

Бут чул суурь, h=200mm: 1.40 м²
Захист шир хай, h=300mm: 2.10 м²
Хөлд хамг үе, h=450mm: 3.15 м²
Далан дээд үе: 2.10 м²

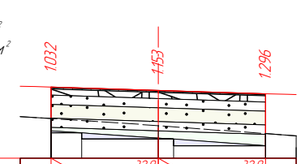

М 1:200

Тэслийн өгөгдөл	Налуу, ‰, урт, м				
	Төлөвлөлтийн түвшин, м	999.348	999.236	999.124	
Газрын өгөгдөл	Z-түвшин, м	998.316	998.083	997.828	
	Зай, м		3.5	3.5	44.77

ПК 95+920.00

Өөрчлөлт №			Захиалагч:	Захиалагч:	Зураг төслийн байгууллага:	Зөвлөх инженер	У. ПҮРЭВЖАВ	Гүүр хоолойн инженер	М. МӨНХ-ОРГИЛ	СЭЛЭНГЭ АЙМГИЙН БАРУУНБҮРЭН-ОРХОНТУУЛ-ЦЭЭЛ ЧИГЛЭЛИЙН ХАТУУ ХУЧИЛТТАЙ АВТО ЗАМЫН АЖЛЫН ЗҮРАГ (ПК50+000-ПК107+588)	Хөндлөн огтлол	Масштаб	Шифр	Хуудасны №
Огноо			БАРИЛГА, ХОТ БАЙГУУЛАЛТЫН ЯАМ	ЗАМ, ТЭЭВРИЙН ХӨГЖЛИЙН ЯАМ	"АВАРГА ЗАМ" ХХК	Төслийн инженер	С. БАТСҮХ	Замын инженер	П. ЭНХБАЯР		95+876.506	1:200	AVZ/BOT/03-2022	217
Тайлбар						Шалгасан инженер	Г. ЧИНТӨГС	Геодезийн инженер	Э. БАТБОЛД				

Шороон далан: 0.12 м²
Ухмал: 6.28 м²
Хэрс хуулалт: 8.38 м²
Шатлан цахх: 0.71 м²
Б шуудуу: 0.65 м²
З шуудуу: 0.78 м²
Хучилт /2А/: 16.98 м²
Өнгө АБ, h=30mm: 0.24 м²
Суурь АБ, h=40mm : 0.32 м²
Суурь АБ, h=40mm : 0.32 м²
Бут чул суурь, h=200mm: 1.72 м²
Захист шир хай, h=300mm: 3.80 м²
Хөлд хамг ує, h=450mm: 6.38 м²
Далан дээд ує: 4.52 м²
Хөвөө З: 0.41 м²
Хөвөө Б: 0.41 м²

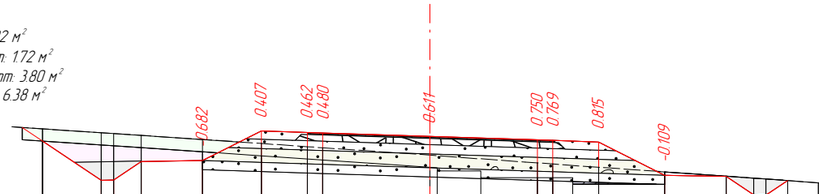

М 1:200

Таслийн өгөгдөл	Налуу, ‰, урт, м	1.15	20.0	1.15	20.0	1.2	32.0	32.0	32.0	32.0	32.0	40.0	1.2	20.0	1.15	20.0	1.15									
		12.63	10.72	10.32	9.42	7.42	5.5	4.0	3.5	3.5	4.0	5.5	7.65	9.65	10.55	10.95	10.51	11.66								
	Төлөвлөлтийн түвшин, м	999.579	998.302 998.310	998.910	998.950	999.908	998.860 998.844	**999.732**	999.620 999.604	999.544	998.467	998.427	997.827 997.819	998.292												
Газрын өгөгдөл	Z-түвшин, м	999.979	999.854 999.828	999.768	999.632	999.501	999.398 999.364	**999.121**	998.871 998.835	998.729	998.576	998.434	998.370 998.342	998.292												
	Зай, м		12.63	10.72 10.32	9.42	7.42	5.5	4.0	3.5	3.5	4.0	5.5	7.65	9.65	10.55	10.95	11.66	25.55								

ПК 95+940.00

Ухмал: 15.88 м²
Хэрс хуулалт: 10.52 м²
Б шуудуу: 0.68 м²
З шуудуу: 0.78 м²
Хучилт /2А/: 16.98 м²
Өнгө АБ, h=30mm: 0.24 м²
Суурь АБ, h=40mm : 0.32 м²
Бут чул суурь, h=200mm: 1.72 м²
Захист шир хай, h=300mm: 3.80 м²
Хөлд хамг ує, h=450mm: 6.38 м²
Далан дээд ує: 4.52 м²
Хөвөө З: 0.41 м²
Хөвөө Б: 0.41 м²

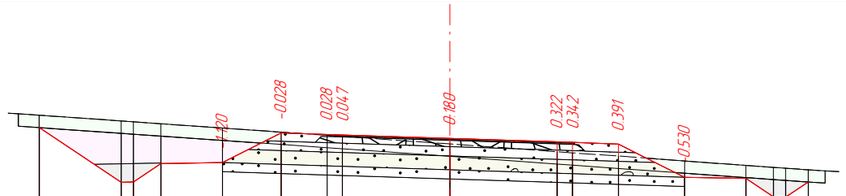

Таслийн өгөгдөл	Налуу, ‰, урт, м	1.15	20.0	1.15	20.0	1.2	32.0	32.0	32.0	32.0	32.0	40.0	1.2	20.0	1.15	20.0	1.15									
		13.39	10.72	10.32	9.42	7.42	5.5	4.0	3.5	3.5	4.0	5.5	7.65	9.65	10.55	10.95	11.69									
	Төлөвлөлтийн түвшин, м	1000.534	998.749 998.757	999.357	999.397	1000.356	1000.308 1000.292	**1000.180**	1000.068 1000.052	999.992	998.915	998.875	998.275 998.267	998.756												
Газрын өгөгдөл	Z-түвшин, м	1000.934	1000.747 1000.719	1000.657	1000.518	1000.384	1000.280 1000.245	**1000.000**	999.746 999.710	999.601	999.445	999.301	999.236 999.207	999.156												
	Зай, м		13.39	10.72 10.32	9.42	7.42	5.5	4.0	3.5	3.5	4.0	5.5	7.65	9.65	10.55	10.95	11.69									

ПК 95+960.00

Ухмал: 29.38 м²
Хэрс хуулалт: 11.48 м²
Б шуудуу: 0.78 м²
З шуудуу: 0.96 м²
Хучилт /2А/: 16.98 м²
Өнгө АБ, h=30mm: 0.24 м²
Суурь АБ, h=40mm : 0.32 м²
Бут чул суурь, h=200mm: 1.72 м²
Захист шир хай, h=300mm: 3.80 м²
Хөлд хамг ує, h=450mm: 6.38 м²
Далан дээд ує: 4.52 м²
Хөвөө З: 0.41 м²
Хөвөө Б: 0.41 м²



М 1:200

Таслийн өгөгдөл	Налуу, ‰, урт, м	1.2	20.0	1.2	20.0	1.2	32.0	32.0	32.0	32.0	32.0	40.0	1.2	20.0	1.15	20.0	1.15									
		14.77	10.02	9.62	8.42	7.42	5.5	4.0	3.5	3.5	4.0	5.5	7.65	9.65	10.55	10.95	12.46									
	Төлөвлөлтийн түвшин, м	1001.548	999.169 999.177	999.777	999.797	1000.756	1000.708 1000.692	**1000.580**	1000.468 1000.452	1000.392	999.315	999.275	998.675 998.667	999.670												
Газрын өгөгдөл	Z-түвшин, м	1001.94.8	1001.613 1001.585	1001.501	1001.430	1001.295	1001.190 1001.155	**1000.910**	1000.674 1000.641	1000.540	1000.395	1000.261	1000.200 1000.172	1000.070												
	Зай, м		14.77	10.02	9.62	8.42	7.42	5.5	4.0	3.5	3.5	4.0	5.5	7.65	9.65	10.55	10.95	12.46								

ПК 95+980.00

Ухмал: 49.66 м²
Хэрс хуулалт: 12.52 м²
Б шуудуу: 0.96 м²
З шуудуу: 0.79 м²
Хучилт /2А/: 16.98 м²
Өнгө АБ, h=30mm: 0.24 м²
Суурь АБ, h=40mm : 0.32 м²
Бут чул суурь, h=200mm: 1.72 м²
Захист шир хай, h=300mm: 3.80 м²
Хөлд хамг ує, h=450mm: 6.38 м²
Далан дээд ує: 4.52 м²
Хөвөө З: 0.41 м²
Хөвөө Б: 0.41 м²

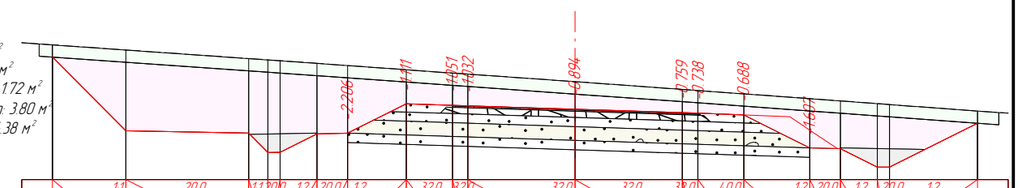

Таслийн өгөгдөл	Налуу, ‰, урт, м	1.1	20.0	1.1	20.0	1.2	20.0	1.2	32.0	32.0	32.0	32.0	32.0	40.0	1.2	20.0	1.2	20.0	1.2							
		17.05	14.65	10.65	10.02	9.62	8.42	7.42	5.5	4.0	3.5	3.5	4.0	5.5	7.65	8.65	9.85	10.25	13.12							
	Төлөвлөлтийн түвшин, м	1002.629	1000.228	1000.148 999.520 999.528	1000.128	1000.148	1001.107	1001.059 1001.043	**1000.931**	1000.819 1000.803	1000.743	999.666	999.646	999.046 999.038	1000.473											
Газрын өгөгдөл	Z-түвшин, м	1003.029	1002.861	1002.581 1002.537 1002.509	1002.425	1002.355	1002.218	1002.111 1002.075	**1001.825**	1001.578 1001.541	1001.431	1001.274	1001.200	1001.112 1001.083	1000.873											
	Зай, м		17.05	14.65	10.65 10.02	9.62	8.42	7.42	5.5	4.0	3.5	3.5	4.0	5.5	7.65	8.65	9.85	10.25	13.12							

ПК 96+000.00

Ухмал: 56.19 м²
Хэрс хуулалт: 12.77 м²
Б шуудуу: 0.96 м²
З шуудуу: 0.79 м²
Хучилт /2А/: 16.98 м²
Өнгө АБ, h=30mm: 0.24 м²
Суурь АБ, h=40mm : 0.32 м²
Бут чул суурь, h=200mm: 1.72 м²
Захист шир хай, h=300mm: 3.80 м²
Хөлд хамг ує, h=450mm: 6.38 м²
Далан дээд ує: 4.52 м²
Хөвөө З: 0.41 м²
Хөвөө Б: 0.41 м²

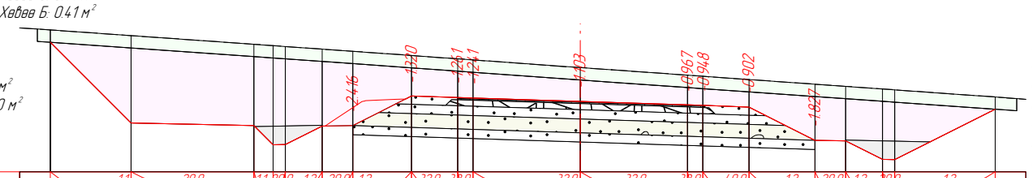

М 1:200

Таслийн өгөгдөл	Налуу, ‰, урт, м	1.1	20.0	1.1	20.0	1.2	20.0	1.2	32.0	32.0	32.0	32.0	32.0	40.0	1.2	20.0	1.2	20.0	1.2							
		17.28	14.65	10.65	10.02	9.62	8.42	7.42	5.5	4.0	3.5	3.5	4.0	5.5	7.65	8.65	9.85	10.25	13.53							
	Төлөвлөлтийн түвшин, м	1002.996	1000.364	1000.284 999.656 999.664	1000.264	1000.284	1001.243	1001.195 1001.179	**1001.067**	1000.955 1000.939	1000.879	999.802	999.782	999.182 999.174	1000.812											
Газрын өгөгдөл	Z-түвшин, м	1003.396	1003.211	1002.929 1002.885 1002.856	1002.772	1002.701	1002.563	1002.456 1002.420	**1002.170**	1001.922 1001.887	1001.781	1001.629	1001.559	1001.474 1001.446	1001.212											
	Зай, м		17.28	14.65	10.65 10.02	9.62	8.42	7.42	5.5	4.0	3.5	3.5	4.0	5.5	7.65	8.65	9.85	10.25	13.53							

ПК 96+008.57

Ухмал: 64.86 м²
Хэрс хуулалт: 13.08 м²
Б шуудуу: 0.96 м²
З шуудуу: 0.79 м²
Хучилт /2А/: 16.98 м²
Өнгө АБ, h=30mm: 0.24 м²
Суурь АБ, h=40mm : 0.32 м²
Бут чул суурь, h=200mm: 1.72 м²
Захист шир хай, h=300mm: 3.80 м²
Хөлд хамг ує, h=450mm: 6.38 м²
Далан дээд ує: 4.52 м²
Хөвөө З: 0.41 м²
Хөвөө Б: 0.41 м²

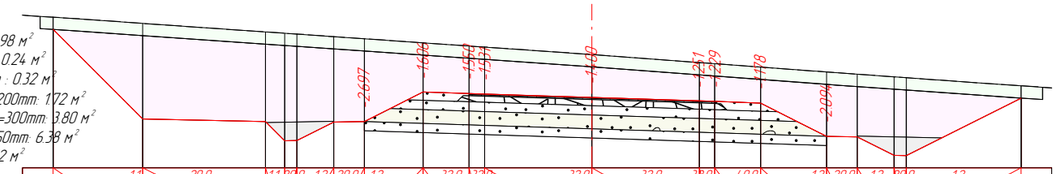

Таслийн өгөгдөл	Налуу, ‰, урт, м	1.1	20.0	1.1	20.0	1.2	20.0	1.2	32.0	32.0	32.0	32.0	32.0	40.0	1.2	20.0	1.2	20.0	1.2							
		17.57	14.65	10.65	10.02	9.62	8.42	7.42	5.5	4.0	3.5	3.51	4.01	5.5	7.65	8.65	9.85	10.25	14.0							
	Төлөвлөлтийн түвшин, м	1003.452	1000.532	1000.452 999.824 999.832	1000.432	1000.452	1001.410	1001.362 1001.346	**1001.234**	1001.122 1001.106	1001.046	999.969	999.949	999.341 999.341	1001.214											
Газрын өгөгдөл	Z-түвшин, м	1003.851	1003.650	1003.373 1003.329 1003.301	1003.218	1003.149	1003.016	1002.912 1002.878	**1002.634**	1002.373 1002.335	1002.224	1002.064	1001.991	1001.906 1001.877	1001.614											
	Зай, м		17.57	14.65	10.65 10.02	9.62	8.42	7.42	5.5	4.0	3.5	3.51	4.01	5.5	7.65	8.65	9.85	10.25	14.0							

ПК 96+020.00

Өөрчлөлт №			Захиалагч:	Захиалагч:	Зураг төслийн байгууллага:	Зөвлөх инженер	У. ПҮРЭВЖАВ	Гүүр хоолойн инженер	М. МӨНХ-ОРГИЛ	СЭЛЭНГЭ АЙМГИЙН БАРУУНБҮРЭН-ОРХОНТУУЛ-ЦЭЭЛ ЧИГЛЭЛИЙН ХАТУУ ХУЧИЛТТАЙ АВТО ЗАМЫН АЖЛЫН ЗУРАГ [ПК50+000-ПК107+588]	Хөндлөн огтлол	Масштаб	Шифр	Хуудасны №
Огноо			БАРИЛГА, ХОТ БАЙГУУЛАЛТЫН ЯАМ	ЗАМ, ТЭЭВРИЙН ХӨГЖЛИЙН ЯАМ	"АВАРГА ЗАМ" ХХК	Төслийн инженер	С. БАТСҮХ	Замын инженер	П. ЭНХБАЯР		95+940.000	1:200	AVZ/BOT/03-2022	217'
Тайлбар						Шалгасан инженер	Г. ЧИНТӨГС	Геодезийн инженер	Э. БАТБОЛД					

Ухмал: 82.71 м²
Хөрс хуулалт: 13.72 м²
Б шуудуу: 0.96 м²
З шуудуу: 0.79 м²
Хучилт /2А/: 16.99 м²
Өнгө АБ, h=30mm: 0.24 м²
Суурь АБ, h=40mm : 0.32 м²

Бут.чул.суурь, h=200mm: 1.73 м²
Зохист.шир.хай, h=300mm: 3.80 м²
Хөлд.хамг.үе, h=450mm: 6.38 м²
Далан.дээд үе: 4.52 м²
Хөвөө З: 0.41 м²
Хөвөө Б: 0.40 м²

М 1:200

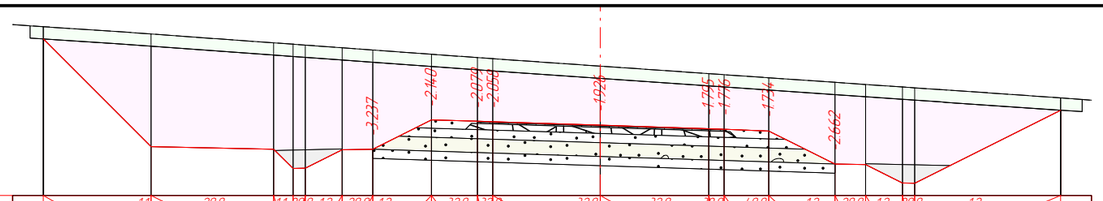

Тэслийн өгөгдөл	Налуу, ‰, урт, м	1.1	20.0	1.1	2.00	1.2	20.0	1.2	32.0	3.20	32.0	32.0	32.0	4.00	1.2	20.0	1.2	2.00	1.2									
		18.16	14.65	10.65	10.02	9.62	8.42	7.42	5.5	4.0	3.5	3.54	4.04	5.5	7.65	8.65	9.85	10.25	15.02									
	Төлөвлөлтийн түвшин, м	1004.301	1000.787	1000.707	1000.079	1000.087	1000.687	1000.707	1001.665	1001.617	1001.601	**1001.489**	1001.376	1001.360	1001.302	1000.224	1000.204	999.604	999.596	1001.978								
Газрын өгөгдөл	Z-түвшин, м	1004.701	1004.466	1004.177	1004.131	1004.103	1004.016	1003.944	1003.805	1003.696	1003.660	**1003.445**	1003.171	1003.136	1003.035	1002.886	1002.817	1002.734	1002.707	1002.378								
	Зай, м		18.16	14.65	10.65	10.02	9.62	8.42	7.42	5.5	4.0	3.5	3.54	4.04	5.5	7.65	8.65	9.85	10.25	15.02								

ПК 96+040.00

Ухмал: 106.72 м²
Хөрс хуулалт: 14.58 м²
Б шуудуу: 0.79 м²
З шуудуу: 0.79 м²
Хучилт /2А/: 17.00 м²
Өнгө АБ, h=30mm: 0.24 м²
Суурь АБ, h=40mm : 0.32 м²

Бут.чул.суурь, h=200mm: 1.74 м²
Зохист.шир.хай, h=300mm: 3.80 м²
Хөлд.хамг.үе, h=450mm: 6.38 м²
Далан.дээд үе: 4.52 м²
Хөвөө З: 0.41 м²
Хөвөө Б: 0.38 м²

М 1:200

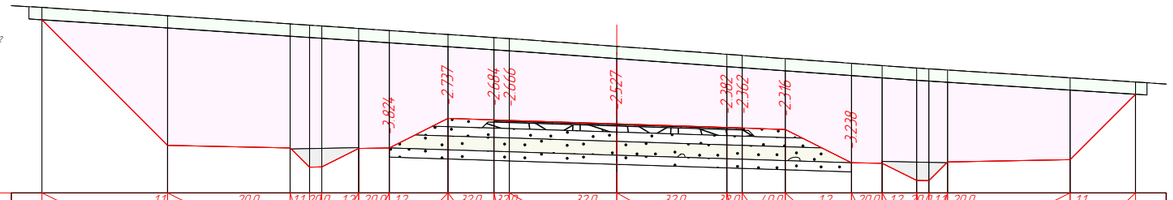

Тэслийн өгөгдөл	Налуу, ‰, урт, м	1.1	20.0	1.1	2.00	1.2	20.0	1.2	32.0	3.20	32.0	32.0	32.0	4.00	1.2	20.0	1.2	2.00	1.1	2.00	1.1							
		18.74	14.65	10.65	10.02	9.62	8.42	7.42	5.5	4.0	3.5	3.59	4.09	5.5	7.66	8.66	9.78	10.18	10.79	14.79	16.91							
	Төлөвлөлтийн түвшин, м	1005.088	1000.993	1000.913	1000.285	1000.293	1000.893	1000.913	1001.872	1001.824	1001.808	**1001.696**	1001.581	1001.565	1001.509	1000.431	1000.411	999.850	999.842	1000.451	1000.531	1002.659						
Газрын өгөгдөл	Z-түвшин, м	1005.488	1005.223	1004.954	1004.912	1004.885	1004.805	1004.737	1004.609	1004.508	1004.474	**1004.223**	1003.963	1003.927	1003.825	1003.669	1003.597	1003.516	1003.490	1003.451	1003.195	1003.059						
	Зай, м		18.74	14.65	10.65	10.02	9.62	8.42	7.42	5.5	4.0	3.5	3.59	4.09	5.5	7.66	8.66	9.78	10.18	10.79	14.79	16.91						

ПК 96+060.00

Ухмал: 130.67 м²
Хөрс хуулалт: 16.11 м²
Б шуудуу: 0.79 м²
З шуудуу: 0.79 м²
Хучилт /2А/: 17.02 м²
Өнгө АБ, h=30mm: 0.25 м²
Суурь АБ, h=40mm : 0.33 м²

Бут.чул.суурь, h=200mm: 1.75 м²
Зохист.шир.хай, h=300mm: 3.80 м²
Хөлд.хамг.үе, h=450mm: 6.38 м²
Далан.дээд үе: 4.52 м²
Хөвөө З: 0.41 м²
Хөвөө Б: 0.36 м²

М 1:200

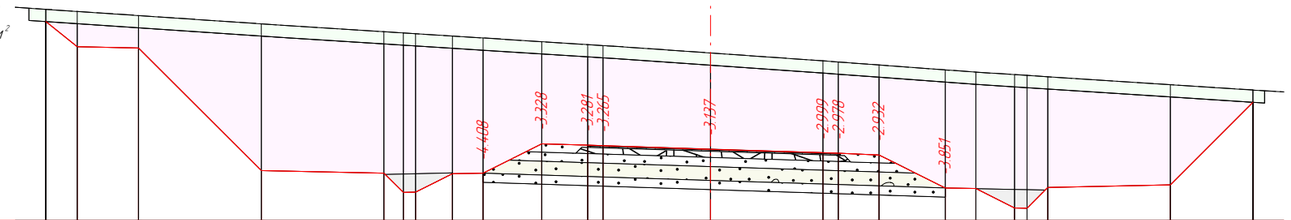

Тэслийн өгөгдөл	Налуу, ‰, урт, м	1.1	2.5	20.0	1.1	20.0	1.1	2.00	1.2	20.0	1.2	32.0	3.20	32.0	32.0	32.0	4.00	1.2	20.0	1.2	2.00	1.1	20.0	1.1				
		21.67	20.65	18.65	14.65	10.65	10.02	9.62	8.42	7.42	5.5	4.0	3.5	3.67	4.17	5.5	7.66	8.66	9.92	10.32	11.0	15.0	17.69					
	Төлөвлөлтийн түвшин, м	1006.014	1005.192	1005.152	1001.152	1001.072	1000.444	1000.452	1001.052	1001.072	1002.031	1001.983	1001.967	**1001.855**	1001.737	1001.721	1001.668	1000.590	1000.570	999.938	999.930	1000.610	1000.690	1003.383				
Газрын өгөгдөл	Z-түвшин, м	1006.414	1006.344	1006.210	1005.940	1005.684	1005.644	1005.619	1005.543	1005.480	1005.358	1005.263	1005.232	**1004.992**	1004.736	1004.699	1004.600	1004.440	1004.367	1004.285	1004.259	1004.215	1003.957	1003.783				
	Зай, м		21.67	20.65	18.65	14.65	10.65	10.02	9.62	8.42	7.42	5.5	4.0	3.5	3.67	4.17	5.5	7.66	8.66	9.92	10.32	11.0	15.0	17.69				

ПК 96+080.00

Өөрчлөлт №			Захиалагч:	Захиалагч:	Зураг төслийн байгууллага:	Зөвлөх инженер	У. ПҮРЭВЖАВ	Гүүр хоолойн инженер	М. МӨНХ-ОРГИЛ	СЭЛЭНГЭ АЙМГИЙН БАРУУНБҮРЭН-ОРХОНТУУЛ-ЦЭЭЛ ЧИГЛЭЛИЙН ХАТУУ ХУЧИЛТТАЙ АВТО ЗАМЫН АЖЛЫН ЗУРАГ (ПК50+000-ПК107+588)	Хөндлөн огтлол	Масштаб	Шифр	Хуудасны №
Огноо			БАРИЛГА, ХОТ БАЙГУУЛАЛТЫН ЯАМ	ЗАМ, ТЭЭВРИЙН ХӨГЖЛИЙН ЯАМ	"АВАРГА ЗАМ" ХХК	Төслийн инженер	С. БАТСҮХ	Замын инженер	П. ЭНХБАЯР		96+040.000	1:200	AVZ/BOT/03-2022	218
Тайлбар						Шалгасан инженер	Г. ЧИНТӨГС	Геодезийн инженер	Э. БАТБОЛД					

Ухмал: 154.55 м²
Хөрс хуулалт: 16.64 м²
Б шуудуу: 0.79 м²
З шуудуу: 0.79 м²
Хучилт /2А/: 17.05 м²
Өнгөн АБ, h=30mm: 0.25 м²
Суурь АБ, h=40mm : 0.33 м²

Бут чул суурь, h=200mm: 1.77 м²
Зохист шир.хай, h=300mm: 3.80 м²
Хөлд хамг.үе, h=450mm: 6.38 м²
Далан дээд үе: 4.52 м²
Хөвөө З: 0.41 м²
Хөвөө Б: 0.34 м²

М 1:200

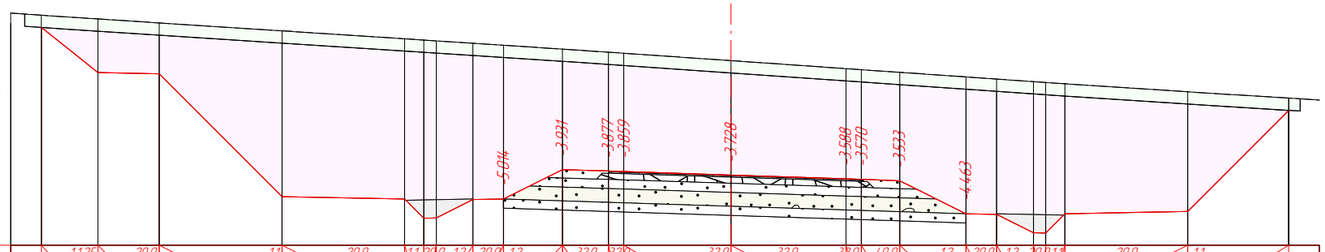

| | | |

Ухмал: 204.17 м²
Хөрс хуулалт: 18.48 м²
Б шуудуу: 0.79 м²
З шуудуу: 0.79 м²
Хучилт /2А/: 17.08 м²
Өнгө АБ, h=30mm: 0.25 м²
Суурь АБ, h=40mm : 0.33 м²

Бут.чул.суурь, h=200mm: 1.79 м²
Зохист.шир.хай, h=300mm: 3.80 м²
Хөлд.хамг.уе, h=450mm: 6.38 м²
Далан.дээд уе: 4.52 м²
Хөвөө З: 0.41 м²
Хөвөө Б: 0.31 м²

М 1:200

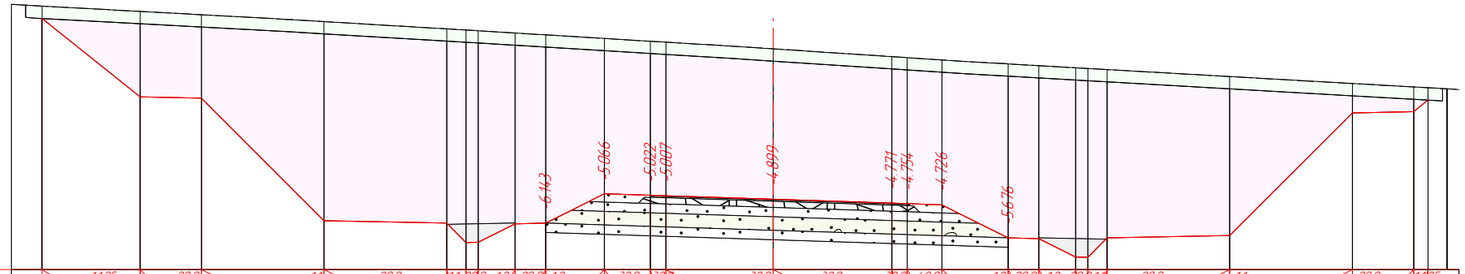

| | | |

Ухмал: 226.26 м²
Хөрс хуулалт: 18.93 м²
Б шуудуу: 0.79 м²
З шуудуу: 0.79 м²
Хучилт /2А/: 17.09 м²
Өнгө АБ, h=30mm: 0.25 м²
Суурь АБ, h=40mm : 0.34 м²

Бут.чул.суурь, h=200mm: 1.80 м²
Зохист.шир.хай, h=300mm: 3.80 м²
Хөлд.хамг.үе, h=450mm: 6.38 м²
Далан.дээд үе: 4.52 м²
Хөвөө З: 0.41 м²
Хөвөө Б: 0.30 м²

М 1:200

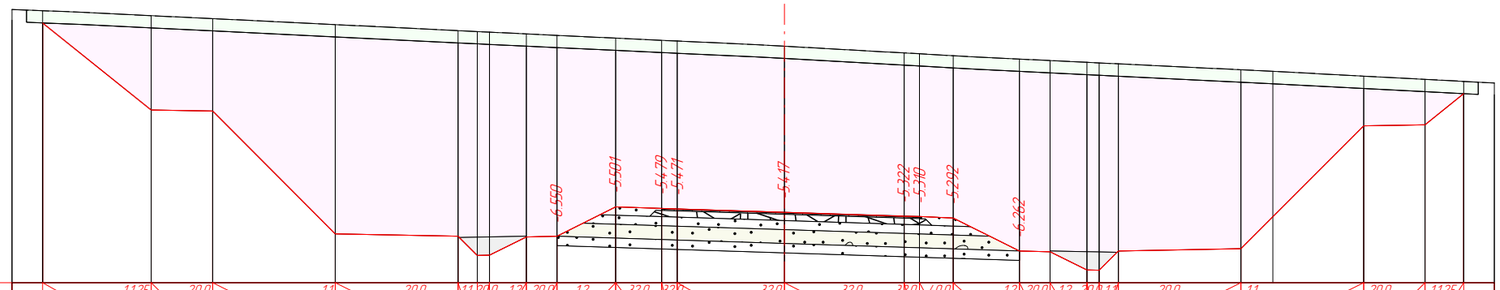

| | | |

Ухмал: 220.75 м²
Хөрс хуулалт: 18.77 м²
Б шуудуу: 0.79 м²
З шуудуу: 0.79 м²
Хучилт /2А/: 17.08 м²
Өнгө АБ, h=30mm: 0.25 м²
Суурь АБ, h=40mm : 0.33 м²

Бут чул суурь, h=200mm: 1.79 м²
Зохист шир хай, h=300mm: 3.80 м²
Хөлд хамгуе, h=450mm: 6.38 м²
Далан дээд үе: 4.52 м²
Хөвөө З: 0.41 м²
Хөвөө Б: 0.31 м²

М 1:200

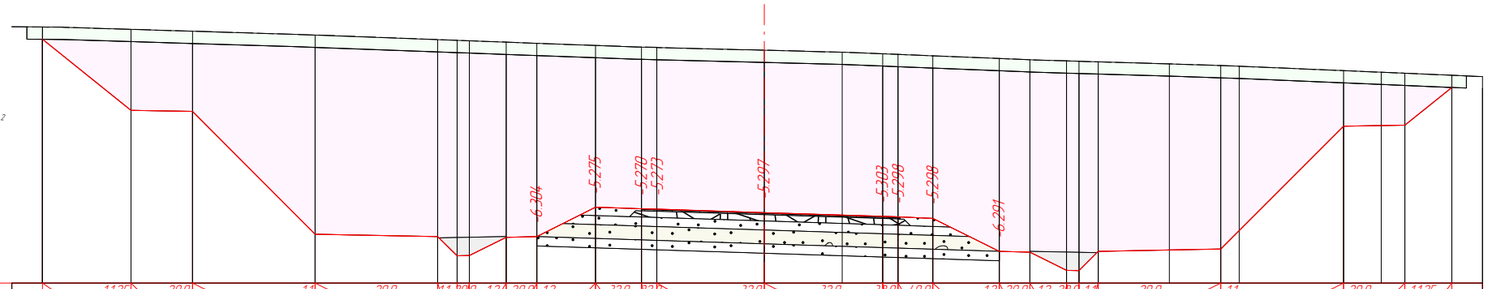

| | | |

Ухмал: 172.67 м²
Хөрс хуулалт: 17.71 м²
Б шуудуу: 0.79 м²
З шуудуу: 0.79 м²
Хучилт /2А/: 17.04 м²
Өнгө АБ, h=30mm: 0.25 м²
Суурь АБ, h=40mm : 0.33 м²

Бут чул суурь, h=200mm: 1.77 м²
Зохист шир хай, h=300mm: 3.80 м²
Хөлд хамг үе, h=450mm: 6.38 м²
Далан дээд үе: 4.52 м²
Хөвөө З: 0.41 м²
Хөвөө Б: 0.35 м²

М 1:200

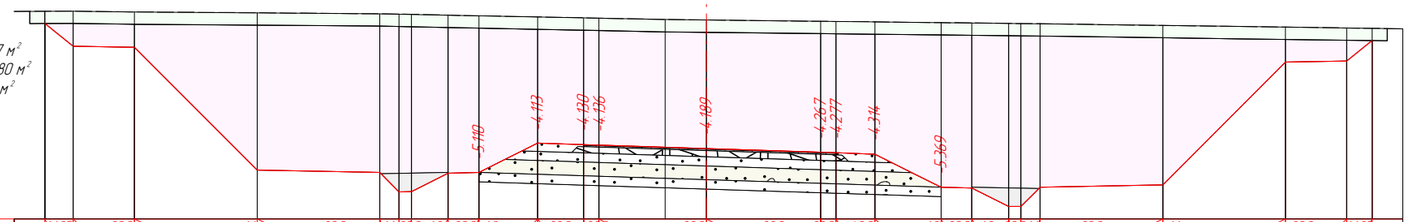

| | | |

Ухмал: 85.62 м²
Хөрс хуулалт: 14.06 м²
Б шуудуу: 0.79 м²
З шуудуу: 0.79 м²
Хучилт /2А/: 16.98 м²
Өнгө АБ, h=30mm: 0.24 м²
Суурь АБ, h=40mm : 0.32 м²

Бут.чул.суурь, h=200mm: 1.73 м²
Зохист.шир.хай, h=300mm: 3.80 м²
Хөлд.хамг.үе, h=450mm: 6.38 м²
Далан.дээд үе: 4.52 м²
Хөвөө З: 0.41 м²
Хөвөө Б: 0.40 м²

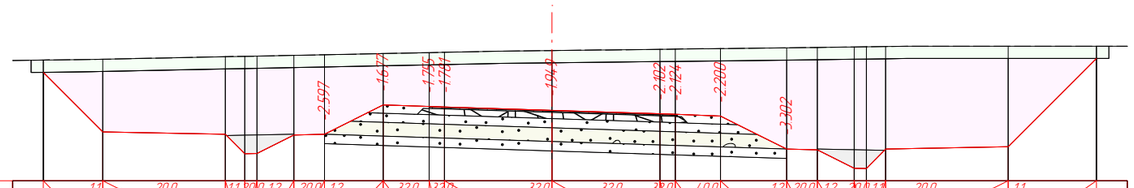

М 1:200

| | | |

Шороон далан: 0.05 м²
Ухмал: 12.41 м²
Хөрс хуулалт: 10.47 м²
Б шуудуу: 0.78 м²
З шуудуу: 0.67 м²
Хучилт /2А/: 16.98 м²
Өнгө АБ, h=30mm: 0.24 м²
Суурь АБ, h=40mm : 0.32 м²

Бут чул суурь, h=200mm: 1.72 м²
Зохист шир хай, h=300mm: 3.80 м²
Хөлд хамгаг уе, h=450mm: 6.38 м²
Далан дээд уе: 4.52 м²
Хөвөө З: 0.41 м²
Хөвөө Б: 0.41 м²

М 1:200

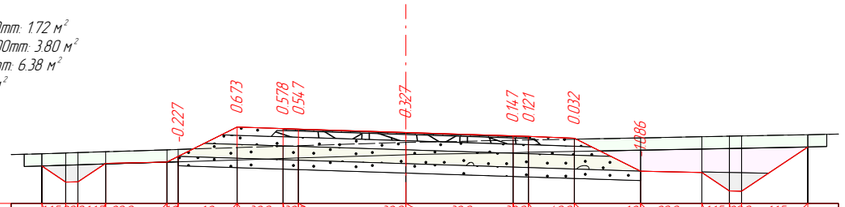

Тэслийн өгөгдөл	Налуу, ‰, урт, м	1.15	2.00	1.15	2.00	1.2	1.2	3.20	3.20	3.20	3.20	3.20	4.00	1.2	2.00	1.15	2.00	1.15										
		11.87	11.09	10.69	9.79	7.79	7.42	5.5	4.0	3.5	3.5	4.0	5.5	7.65	9.65	10.55	10.95	13.11										
	Төлөвлөлтийн түвшин, м	997.918	997.396	997.104	998.004	998.044	998.228	999.187	999.139	999.123	999.011	998.899	998.883	998.823	997.746	997.706	997.106	997.098	998.536									
Газрын өгөгдөл	Z-түвшин, м	998.318	998.342	998.354	998.382	998.444	998.455	998.514	998.561	998.576	998.684	998.752	998.762	998.790	998.832	998.870	998.887	998.895	998.936									
	Зай, м		11.87	11.09	10.69	9.79	7.79	7.42	5.5	4.0	3.5	3.5	4.0	5.5	7.65	9.65	10.55	10.95	13.11									

ПК 96+360.00

Шороон далан: 2.46 м²
Ухмал: 3.89 м²
Хөрс хуулалт: 6.35 м²
Б шуудуу: 0.78 м²
Хучилт /2А/: 16.98 м²
Өнгө АБ, h=30mm: 0.24 м²
Суурь АБ, h=40mm : 0.32 м²

Бут чул суурь, h=200mm: 1.72 м²
Зохист шир хай, h=300mm: 3.80 м²
Хөлд хамгаг уе, h=450mm: 6.38 м²
Далан дээд уе: 4.52 м²
Хөвөө З: 0.41 м²
Хөвөө Б: 0.41 м²

М 1:200

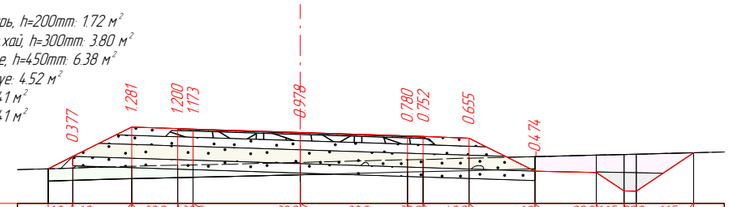

Тэслийн өгөгдөл	Налуу, ‰, урт, м	1.2	1.2	3.20	3.20	3.20	3.20	3.20	4.00	1.2	2.00	1.15	2.00	1.15														
		8.22	7.42	5.5	4.0	3.5	3.5	4.0	5.5	7.65	9.65	10.55	10.95	12.83														
	Төлөвлөлтийн түвшин, м	997.261	997.663	998.622	998.574	998.558	998.446	998.334	998.318	998.258	997.181	997.141	996.541	996.533	997.782													
Газрын өгөгдөл	Z-түвшин, м	997.261	997.286	997.341	997.374	997.385	997.468	997.554	997.566	997.603	997.655	997.704	997.726	997.736	997.782													
	Зай, м		8.22	7.42	5.5	4.0	3.5	3.5	4.0	5.5	7.65	9.65	10.55	10.95	12.83													

ПК 96+380.00

Шороон далан: 9.59 м²
Ухмал: 0.98 м²
Хөрс хуулалт: 6.78 м²
Б шуудуу: 0.78 м²
Хучилт /2А/: 16.98 м²
Өнгө АБ, h=30mm: 0.24 м²
Суурь АБ, h=40mm : 0.32 м²

Бут чул суурь, h=200mm: 1.72 м²
Зохист шир хай, h=300mm: 3.80 м²
Хөлд хамгаг уе, h=450mm: 6.38 м²
Далан дээд уе: 4.52 м²
Хөвөө З: 0.41 м²
Хөвөө Б: 0.41 м²

М 1:200

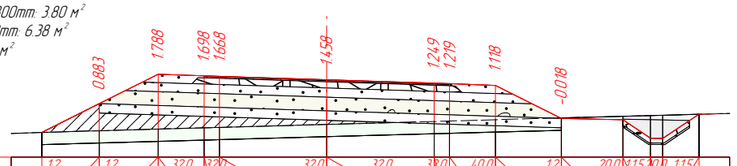

Тэслийн өгөгдөл	Налуу, ‰, урт, м	1.2	1.2	3.20	3.20	3.20	3.20	3.20	4.00	1.2	2.00	1.15	2.00	1.15														
		9.29	7.42	5.5	4.0	3.5	3.5	4.0	5.5	7.65	9.65	10.55	10.95	12.14														
	Төлөвлөлтийн түвшин, м	996.112	997.050	998.009	997.961	997.945	997.833	997.721	997.705	997.645	996.568	996.528	995.928	995.920	996.708													
Газрын өгөгдөл	Z-түвшин, м	996.112	996.168	996.221	996.263	996.277	996.375	996.472	996.486	996.527	996.586	996.640	996.665	996.676	996.708													
	Зай, м		9.29	7.42	5.5	4.0	3.5	3.5	4.0	5.5	7.65	9.65	10.55	10.95	12.14													

ПК 96+400.00

Шороон далан: 15.65 м²
Ухмал: 0.93 м²
Хөрс хуулалт: 7.27 м²
Б шуудуу: 0.78 м²
Хучилт /2А/: 16.98 м²
Өнгө АБ, h=30mm: 0.24 м²
Суурь АБ, h=40mm : 0.32 м²

Бут чул суурь, h=200mm: 1.72 м²
Зохист шир хай, h=300mm: 3.80 м²
Хөлд хамгаг уе, h=450mm: 6.38 м²
Далан дээд уе: 4.52 м²
Хөвөө З: 0.41 м²
Хөвөө Б: 0.41 м²

М 1:200

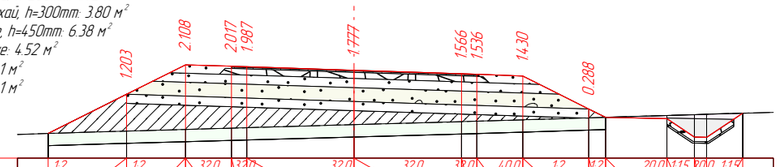

Тэслийн өгөгдөл	Налуу, ‰, урт, м	1.2	1.2	3.20	3.20	3.20	3.20	3.20	4.00	1.2	1.2	2.00	1.15	2.00	1.15													
		9.98	7.42	5.5	4.0	3.5	3.5	4.0	5.5	7.65	8.2	10.2	11.1	11.5	12.67													
	Төлөвлөлтийн түвшин, м	995.264	996.544	997.503	997.455	997.439	997.327	997.215	997.199	997.139	996.062	995.790	995.750	995.150	995.142	995.926												
Газрын өгөгдөл	Z-түвшин, м	995.264	995.341	995.395	995.437	995.452	995.550	995.649	995.663	995.708	995.774	995.790	995.851	995.878	995.890	995.926												
	Зай, м		9.98	7.42	5.5	4.0	3.5	3.5	4.0	5.5	7.65	8.2	10.2	11.1	11.5	12.67												

ПК 96+415.44

Шороон далан: 17.53 м²
Ухмал: 0.93 м²
Хөрс хуулалт: 7.42 м²
Б шуудуу: 0.78 м²
Хучилт /2А/: 16.96 м²
Өнгө АБ, h=30mm: 0.24 м²
Суурь АБ, h=40mm : 0.32 м²

Бут чул суурь, h=200mm: 1.72 м²
Зохист шир хай, h=300mm: 3.79 м²
Хөлд хамгаг уе, h=450mm: 6.37 м²
Далан дээд уе: 4.52 м²
Хөвөө З: 0.41 м²
Хөвөө Б: 0.40 м²

М 1:200

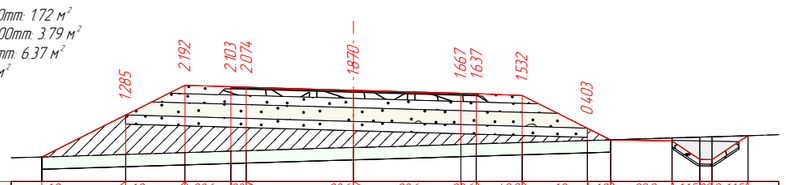

Тэслийн өгөгдөл	Налуу, ‰, урт, м	1.2	1.2	2.86	2.86	2.86	2.86	2.86	4.00	1.2	1.2	2.00	1.15	2.00	1.15													
		10.17	7.43	5.5	4.0	3.5	3.5	4.0	5.5	7.63	8.39	10.39	11.29	11.69	12.86													
	Төлөвлөлтийн түвшин, м	994.996	996.364	997.329	997.286	997.272	997.172	997.072	997.058	996.998	995.934	995.554	995.514	994.914	994.906	995.689												
Газрын өгөгдөл	Z-түвшин, м	994.996	995.079	995.137	995.183	995.198	995.302	995.405	995.420	995.466	995.531	995.554	995.614	995.642	995.654	995.689												
	Зай, м		10.17	7.43	5.5	4.0	3.5	3.5	4.0	5.5	7.63	8.39	10.39	11.29	11.69	12.86												

ПК 96+420.00

Шороон далан: 21.82 м²
Ухмал: 0.96 м²
Хөрс хуулалт: 7.74 м²
Б шуудуу: 0.78 м²
Хучилт /2А/: 16.93 м²
Өнгө АБ, h=30mm: 0.24 м²
Суурь АБ, h=40mm : 0.32 м²

Бут чул суурь, h=200mm: 1.72 м²
Зохист шир хай, h=300mm: 3.79 м²
Хөлд хамгаг уе, h=450mm: 6.36 м²
Далан дээд уе: 4.51 м²
Хөвөө З: 0.42 м²
Хөвөө Б: 0.38 м²

М 1:200

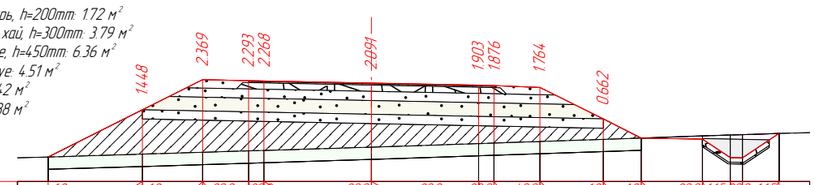

Тэслийн өгөгдөл	Налуу, ‰, урт, м	1.2	1.2	2.00	2.00	2.00	2.00	2.00	4.00	1.2	1.2	2.00	1.15	2.00	1.15													
		10.54	7.46	5.5	4.0	3.5	3.5	4.0	5.5	7.56	8.8	10.8	11.7	12.1	13.29													
	Төлөвлөлтийн түвшин, м	994.363	995.901	996.882	996.852	996.842	996.772	996.702	996.692	996.632	995.601	994.981	994.941	994.341	994.333	995.127												
Газрын өгөгдөл	Z-түвшин, м	994.364	994.453	994.513	994.559	994.574	994.681	994.799	994.816	994.868	994.938	994.981	995.049	995.078	995.091	995.127												
	Зай, м		10.54	7.46	5.5	4.0	3.5	3.5	4.0	5.5	7.56	8.8	10.8	11.7	12.1	13.29												

ПК 96+431.44

Өөрчлөлт №			Захиалагч:	Захиалагч:	Зураг төслийн байгууллага:	Зөвлөх инженер	У. ПҮРЭВЖАВ	Гүүр хоолойн инженер	М. МӨНХ-ОРГИЛ	СЭЛЭНГЭ АЙМГИЙН БАРУУНБҮРЭН-ОРХОНТУУЛ-ЦЭЭЛ ЧИГЛЭЛИЙН ХАТУУ ХУЧИЛТТАЙ АВТО ЗАМЫН АЖЛЫН ЗҮРАГ [ПК50+000-ПК107+588]	Хөндлөн огтлол	Масштаб	Шифр	Хуудасны №
Огноо			БАРИЛГА, ХОТ БАЙГУУЛАЛТЫН ЯАМ	ЗАМ, ТЭЭВРИЙН ХӨГЖЛИЙН ЯАМ	"АВАРГА ЗАМ" ХХК	Төслийн инженер	С. БАТСҮХ	Замын инженер	П. ЭНХБАЯР		96+360.000	1:200	AVZ/BOT/03-2022	221'
Тайлбар						Шалгасан инженер	Г. ЧИНТӨГС	Геодезийн инженер	Э. БАТБОЛД					

Шороон далан: 24.26 м²
Ухмал: 0.97 м²
Хөрс хуулалт: 7.91 м²
Б шуудуу: 0.78 м²
Хучилт /2А/: 16.95 м²
Өнгө АБ, h=30mm: 0.24 м²
Суурь АБ, h=40mm : 0.32 м²

Бут.чул.суурь, h=200mm: 1.72 м²
Зохист.шир.хай, h=300mm: 3.79 м²
Хөлд.хамг.уе, h=450mm: 6.36 м²
Далан.дээд уе: 4.51 м²
Хөвөө 3: 0.42 м²
Хөвөө Б: 0.38 м²

М 1:200

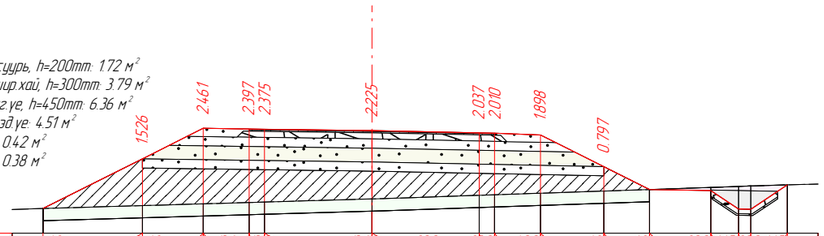

Таслийн өгөгдөл	Налуу, ‰, урт, м	1.2		1.2		1.36	1.36		1.36		2.0	2.0	4.0		1.2		1.2		2.0	1.15	2.0	1.15							
			10.73		7.49	5.5	4.0	3.5		3.5		4.0	5.5	7.56		9.05		11.05		11.95	12.35	13.55							
	Төлөвлөлтийн түвшин, м	993.923		995.544		996.537	996.517 996.510		**996.462**		996.392 996.382		996.322		995.291		994.546		994.506		993.906 993.898		994.692						
Газрын өгөгдөл	Z-түвшин, м	993.923		994.018		994.076	994.120 994.135		**994.238**		994.356 994.373		994.424		994.495		994.546		994.614		994.645 994.659		994.692						
	Зай, м		10.73		7.49	5.5	4.0	3.5		3.5		4.0	5.5	7.56		9.05		11.05		11.95	12.35	13.55							

ПК 96+440.00

Шороон далан: 28.76 м²
Ухмал: 0.91 м²
Хөрс хуулалт: 8.25 м²
Б шуудуу: 0.78 м²
Хучилт /2А/: 16.99 м²
Өнгө АБ, h=30mm: 0.24 м²
Суурь АБ, h=40mm : 0.32 м²

Бут.чул.суурь, h=200mm: 1.72 м²
Зохист.шир.хай, h=300mm: 3.80 м²
Хөлд.хамг.уе, h=450mm: 6.38 м²
Далан.дээд уе: 4.53 м²
Хөвөө 3: 0.42 м²
Хөвөө Б: 0.38 м²

М 1:200

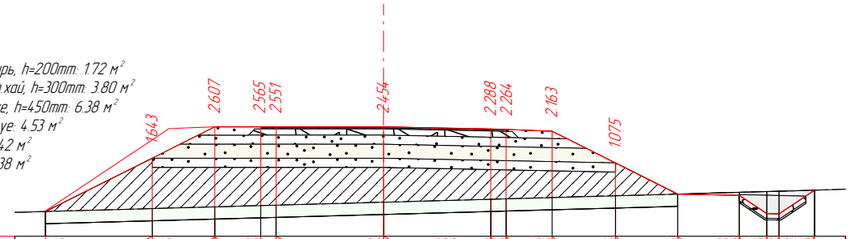

Таслийн өгөгдөл	Налуу, ‰, урт, м	1.2		1.2		0.0			0.0		2.0	2.0	4.0		1.2		1.2		2.0	1.15	2.0	1.15							
			11.02		7.54	5.5	4.0	3.5		3.5		4.0	5.5	7.56		9.6		11.6		12.5	12.9	14.06							
	Төлөвлөлтийн түвшин, м	993.018		994.759		995.778	995.778 995.778		**995.778**		995.708 995.698		995.638		994.607		993.589		993.549		992.949 992.941		993.716						
Газрын өгөгдөл	Z-түвшин, м	993.018		993.115		993.172	993.213 993.227		**993.324**		993.421 993.434		993.475		993.532		993.589		993.645		993.671 993.682		993.716						
	Зай, м		11.02		7.54	5.5	4.0	3.5		3.5		4.0	5.5	7.56		9.6		11.6		12.5	12.9	14.06							

ПК 96+458.11

Шороон далан: 29.24 м²
Ухмал: 0.91 м²
Хөрс хуулалт: 8.28 м²
Б шуудуу: 0.78 м²
Хучилт /2А/: 16.99 м²
Өнгө АБ, h=30mm: 0.24 м²
Суурь АБ, h=40mm : 0.32 м²

Бут.чул.суурь, h=200mm: 1.72 м²
Зохист.шир.хай, h=300mm: 3.80 м²
Хөлд.хамг.уе, h=450mm: 6.38 м²
Далан.дээд уе: 4.53 м²
Хөвөө 3: 0.42 м²
Хөвөө Б: 0.38 м²

М 1:200

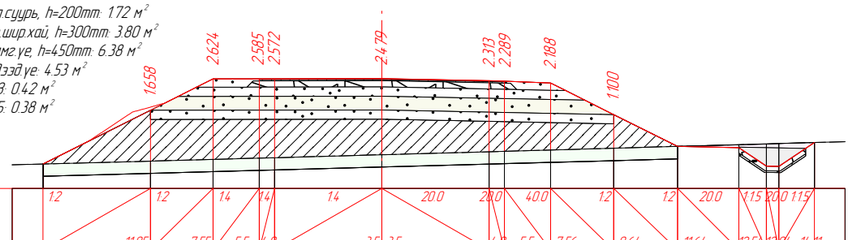

Таслийн өгөгдөл	Налуу, ‰, урт, м	1.2		1.2		1.4	1.4		1.4		2.0	2.0	4.0		1.2		1.2		2.0	1.15	2.0	1.15							
			11.05		7.55	5.5	4.0	3.5		3.5		4.0	5.5	7.56		9.64		11.64		12.54	12.94	14.11							
	Төлөвлөлтийн түвшин, м	992.921		994.674		995.697	995.699 995.700		**995.705**		995.635 995.625		995.565		994.534		993.493		993.453		992.853 992.845		993.620						
Газрын өгөгдөл	Z-түвшин, м	992.921		993.016		993.073	993.114 993.128		**993.225**		993.322 993.335		993.376		993.434		993.493		993.550		993.575 993.587		993.620						
	Зай, м		11.05		7.55	5.5	4.0	3.5		3.5		4.0	5.5	7.56		9.64		11.64		12.54	12.94	14.11							

ПК 96+460.00

Шороон далан: 33.63 м²
Ухмал: 0.93 м²
Хөрс хуулалт: 8.55 м²
Б шуудуу: 0.78 м²
Хучилт /2А/: 17.04 м²
Өнгө АБ, h=30mm: 0.24 м²
Суурь АБ, h=40mm : 0.32 м²

Бут.чул.суурь, h=200mm: 1.72 м²
Зохист.шир.хай, h=300mm: 3.80 м²
Хөлд.хамг.уе, h=450mm: 6.41 м²
Далан.дээд уе: 4.55 м²
Хөвөө 3: 0.42 м²
Хөвөө Б: 0.38 м²

М 1:200

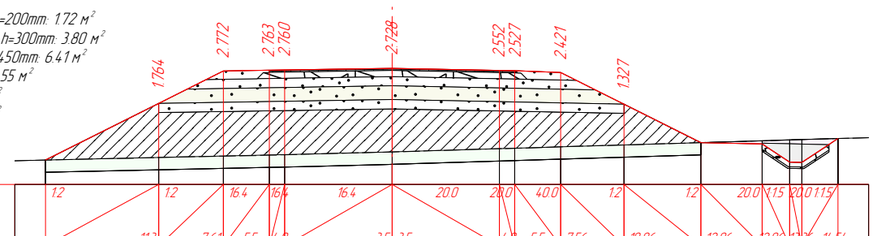

Таслийн өгөгдөл	Налуу, ‰, урт, м	1.2		1.2		1.64	1.64		1.64		2.0	2.0	4.0		1.2		1.2		2.0	1.15	2.0	1.15							
			11.3		7.61	5.5	4.0	3.5		3.5		4.0	5.5	7.56		10.06		12.06		12.96	13.36	14.54							
	Төлөвлөлтийн түвшин, м	991.908		993.754		994.809	994.833 994.842		**994.899**		994.829 994.819		994.759		993.728		992.477		992.437		991.837 991.829		992.612						
Газрын өгөгдөл	Z-түвшин, м	991.908		991.990		992.037	992.070 992.081		**992.171**		992.277 992.292		992.338		992.401		992.477		992.538		992.565 992.577		992.612						
	Зай, м		11.3		7.61	5.5	4.0	3.5		3.5		4.0	5.5	7.56		10.06		12.06		12.96	13.36	14.54							

ПК 96+480.00

Шороон далан: 34.43 м²
Ухмал: 0.93 м²
Хөрс хуулалт: 8.60 м²
Б шуудуу: 0.78 м²
Хучилт /2А/: 17.06 м²
Өнгө АБ, h=30mm: 0.24 м²
Суурь АБ, h=40mm : 0.32 м²

Бут.чул.суурь, h=200mm: 1.72 м²
Зохист.шир.хай, h=300mm: 3.81 м²
Хөлд.хамг.уе, h=450mm: 6.41 м²
Далан.дээд уе: 4.56 м²
Хөвөө 3: 0.42 м²
Хөвөө Б: 0.38 м²

М 1:200

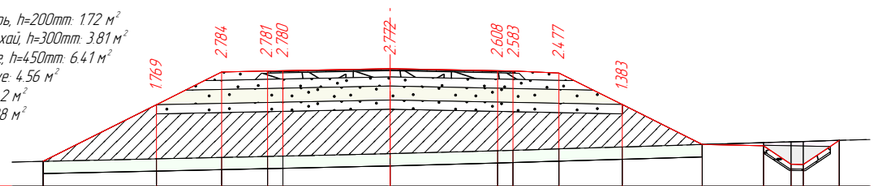

Таслийн өгөгдөл	Налуу, ‰, урт, м	1.2		1.2		2.0	2.0		2.0		2.0	2.0	4.0		1.2		1.2		2.0	1.15	2.0	1.15							
			11.33		7.63	5.5	4.0	3.5		3.5		4.0	5.5	7.56		10.17		12.17		13.07	13.47	14.65							
	Төлөвлөлтийн түвшин, м	991.678		993.529		994.592	994.622 994.632		**994.702**		994.632 994.622		994.562		993.531		992.227		992.187		991.587 991.579		992.363						
Газрын өгөгдөл	Z-түвшин, м	991.678		991.760		991.807	991.841 991.852		**991.930**		992.024 992.039		992.085		992.148		992.227		992.288		992.315 992.327		992.363						
	Зай, м		11.33		7.63	5.5	4.0	3.5		3.5		4.0	5.5	7.56		10.17		12.17		13.07	13.47	14.65							

ПК 96+484.78

Шороон далан: 36.06 м²
Ухмал: 0.90 м²
Хөрс хуулалт: 8.69 м²
Б шуудуу: 0.78 м²
Хучилт /2А/: 16.99 м²
Өнгө АБ, h=30mm: 0.24 м²
Суурь АБ, h=40mm : 0.32 м²

Бут.чул.суурь, h=200mm: 1.72 м²
Зохист.шир.хай, h=300mm: 3.79 м²
Хөлд.хамг.уе, h=450mm: 6.38 м²
Далан.дээд уе: 4.54 м²
Хөвөө 3: 0.38 м²
Хөвөө Б: 0.38 м²

М 1:200

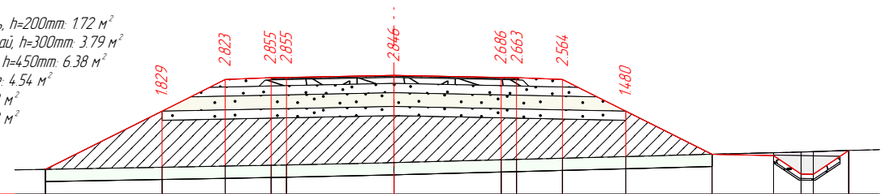

Таслийн өгөгдөл	Налуу, ‰, урт, м	1.2		1.2		4.0	2.0		2.0		2.0	2.0	4.0		1.2		1.2		2.0	1.15	2.0	1.15							
			11.36		7.56	5.5	4.0	3.5		3.5		4.0	5.5	7.56		10.38		12.38		13.28	13.68	14.83							
	Төлөвлөлтийн түвшин, м	991.222		993.121		994.152	994.212 994.222		**994.292**		994.222 994.212		994.152		993.121		991.714		991.674		991.074 991.066		991.839						
Газрын өгөгдөл	Z-түвшин, м	991.222		991.292		991.330	991.357 991.368		**991.446**		991.537 991.550		991.588		991.642		991.714		991.766		991.791 991.803		991.839						
	Зай, м		11.36		7.56	5.5	4.0	3.5		3.5		4.0	5.5	7.56		10.38		12.38		13.28	13.68	14.83							

ПК 96+494.78

Өөрчлөлт №			Захиалагч:	Захиалагч:	Зураг төслийн байгууллага:	Зөвлөх инженер	У. ПҮРЭВЖАВ	Гүүр хоолойн инженер	М. МӨНХ-ОРГИЛ	СЭЛЭНГЭ АЙМГИЙН БАРУУНБҮРЭН-ОРХОНТУУЛ-ЦЭЭЛ ЧИГЛЭЛИЙН ХАТУУ ХУЧИЛТТАЙ АВТО ЗАМЫН АЖЛЫН ЗУРАГ (ПК50+000-ПК107+588)	Хөндлөн огтлол	Масштаб	Шифр	Хуудасны №
Огноо			БАРИЛГА, ХОТ БАЙГУУЛАЛТЫН ЯАМ	ЗАМ, ТЭЭВРИЙН ХӨГЖЛИЙН ЯАМ	"АВАРГА ЗАМ" ХХК	Төслийн инженер	С. БАТСҮХ	Замын инженер	П. ЭНХБАЯР		96+440.000	1:200	AVZ/BOT/03-2022	222
Тайлбар						Шалгасан инженер	Г. ЧИНТӨГС	Геодезийн инженер	Э. БАТБОЛД					

Чулуун далан: 20.19 м²
Шороон далан: 16.52 м²
Ухмал: 0.89 м²
Хэрс хуулалт: 8.74 м²
Б шуудуу: 0.78 м²
Хучилт /2А/: 16.99 м²
Өнгө АБ, h=30mm: 0.24 м²
Суурь АБ, h=40mm : 0.32 м²

Бут чул суурь, h=200mm: 1.72 м²
Зохист шир.хай, h=300mm: 3.79 м²
Хөлд.хамг.уе, h=450mm: 6.38 м²
Далан дээд уе: 4.54 м²
Хөвөө 3: 0.38 м²
Хөвөө Б: 0.38 м²

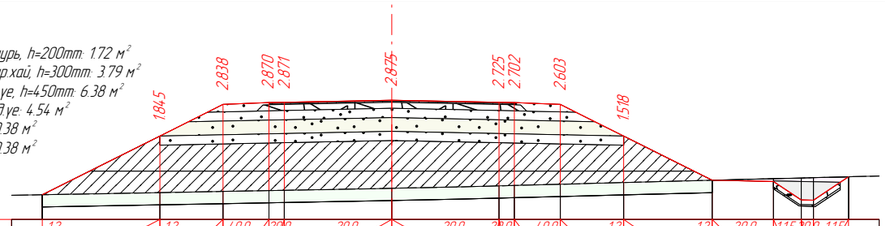

М 1:200

| | | |

Чулуун далан: 18.62 м²
Шороон далан: 15.33 м²
Ухмал: 0.82 м²
Хэрс хуулалт: 8.56 м²
Б шуудуу: 0.78 м²
Хучилт /2А/: 16.99 м²
Өнгө АБ, h=30mm: 0.24 м²
Суурь АБ, h=40mm : 0.32 м²

Бут чул суурь, h=200mm: 1.72 м²
Зохист шир хай, h=300mm: 3.79 м²
Хөлд хамг уе, h=450mm: 6.38 м²
Далан дээд уе: 4.54 м²
Хөвөө 3: 0.38 м²
Хөвөө Б: 0.38 м²

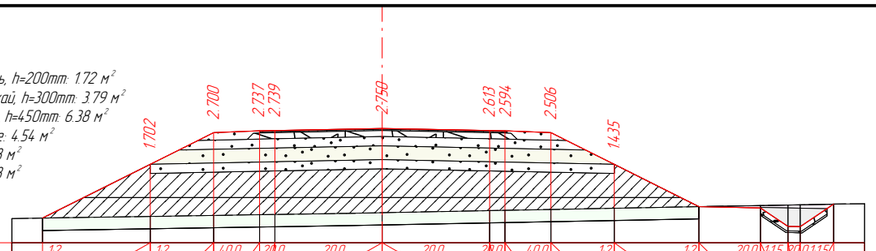

М 1:200

Тэслийн өгөгдөл	Налуу, ‰, урт, м	1.2	11.08	1.2	7.56	4.0	5.5	2.0	4.0	2.0	3.5	2.0	3.5	2.0	4.0	5.5	1.2	7.56	1.2	10.33	2.0	12.33	1.5	13.23	2.0	13.63	1.5	14.72
	Төлөвлөлтийн түвшин, м	987.963		989.720		990.752		990.812 990.822		990.892		990.822 990.812		990.752		989.720		988.337		988.297		987.697 987.689		988.420
Газрын өгөгдөл	Z-түвшин, м	987.963		988.019		988.051		988.075 988.083		988.142		988.208 988.218		988.246		988.285		988.337		988.375		988.392 988.400		988.420
	Зай, м	15.75	11.08		7.56	5.5	4.0		3.5		3.5		4.0	5.5		7.56		10.33		12.33	13.23	13.63	14.72	43.35

ПК 96+620.00

Чулуун далан: 17.16 м²
Шороон далан: 13.92 м²
Ухмал: 0.77 м²
Хэрс хуулалт: 8.36 м²
Б шуудуу: 0.78 м²
Хучилт /2А/: 16.99 м²
Өнгө АБ, h=30mm: 0.24 м²
Суурь АБ, h=40mm : 0.32 м²

Бут чул суурь, h=200mm: 1.72 м²
Зохист шир хай, h=300mm: 3.79 м²
Хөлд хамг уе, h=450mm: 6.38 м²
Далан дээд уе: 4.54 м²
Хөвөө 3: 0.38 м²
Хөвөө Б: 0.38 м²

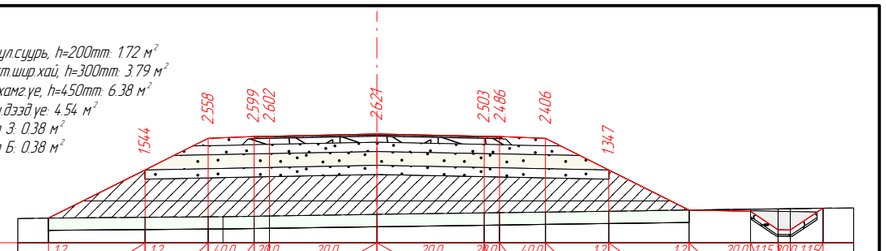

М 1:200

Тэслийн өгөгдөл	Налуу, ‰, урт, м	1.2	10.71	1.2	7.56	4.0	5.5	2.0	4.0	2.0	3.5	2.0	3.5	2.0	4.0	5.5	1.2	7.56	1.2	10.18	2.0	12.18	1.5	13.08	2.0	13.48	1.5	14.55
	Төлөвлөлтийн түвшин, м	987.905		989.477		990.508		990.568 990.578		990.648		990.578 990.568		990.508		989.477		988.167		988.127		987.527 987.519		988.228
Газрын өгөгдөл	Z-түвшин, м	987.905		987.933		987.950 987.954		987.969 987.976		988.028		988.075 988.082		988.102		988.130		988.167		988.195		988.208 988.213		988.228
	Зай, м	16.04	10.71		7.56	5.5	5.02	4.0	3.5		3.5		4.0	5.5		7.56		10.18		12.18	13.08	13.48	14.55	16.43

ПК 96+640.00

Чулуун далан: 17.40 м²
Шороон далан: 13.34 м²
Ухмал: 0.78 м²
Хэрс хуулалт: 8.34 м²
Б шуудуу: 0.78 м²
Хучилт /2А/: 16.99 м²
Өнгө АБ, h=30mm: 0.24 м²
Суурь АБ, h=40mm : 0.32 м²

Бут чул суурь, h=200mm: 1.72 м²
Зохист шир хай, h=300mm: 3.79 м²
Хөлд хамг уе, h=450mm: 6.38 м²
Далан дээд уе: 4.54 м²
Хөвөө 3: 0.38 м²
Хөвөө Б: 0.38 м²

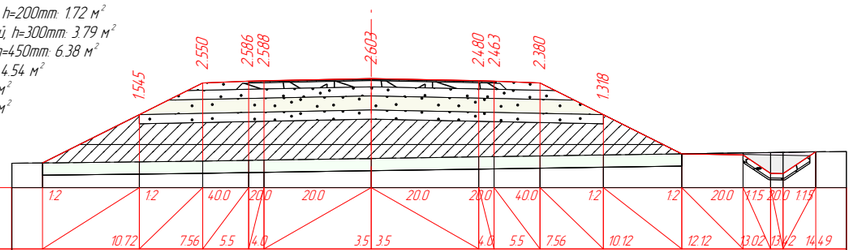

М 1:200

Тэслийн өгөгдөл	Налуу, ‰, урт, м	1.2	10.72	1.2	7.56	4.0	5.5	2.0	4.0	2.0	3.5	2.0	3.5	2.0	4.0	5.5	1.2	7.56	1.2	10.12	2.0	12.12	1.5	13.02	2.0	13.42	1.5	14.49
	Төлөвлөлтийн түвшин, м	987.737		989.316		990.348		990.408 990.418		990.488		990.418 990.408		990.348		989.316		988.037		987.997		987.397 987.389		988.100
Газрын өгөгдөл	Z-түвшин, м	987.737		987.771		987.797		987.821 987.829		987.885		987.937 987.945		987.967		987.998		988.037		988.067		988.080 988.085		988.100
	Зай, м	16.25	10.72		7.56	5.5	4.0		3.5		3.5		4.0	5.5		7.56		10.12		12.12	13.02	13.42	14.49	17.69

ПК 96+660.00

Чулуун далан: 17.64 м²
Шороон далан: 14.00 м²
Ухмал: 0.58 м²
Хэрс хуулалт: 8.38 м²
Б шуудуу: 0.76 м²
Хучилт /2А/: 16.99 м²
Өнгө АБ, h=30mm: 0.24 м²
Суурь АБ, h=40mm : 0.32 м²

Бут чул суурь, h=200mm: 1.72 м²
Зохист шир хай, h=300mm: 3.79 м²
Хөлд хамг уе, h=450mm: 6.38 м²
Далан дээд уе: 4.54 м²
Хөвөө 3: 0.38 м²
Хөвөө Б: 0.38 м²

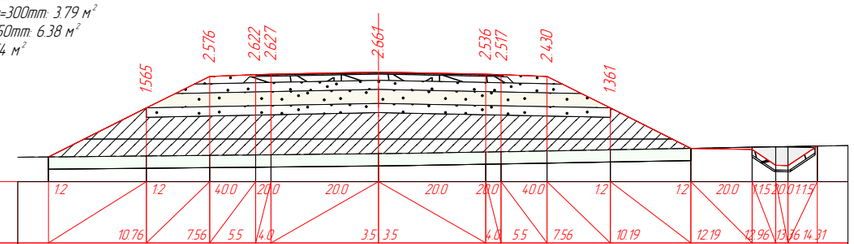

М 1:200

Тэслийн өгөгдөл	Налуу, ‰, урт, м	1.2	10.76	1.2	7.56	4.0	5.5	2.0	4.0	2.0	3.5	2.0	3.5	2.0	4.0	5.5	1.2	7.56	1.2	10.19	2.0	12.19	1.5	12.96	2.0	13.36	1.5	14.31
	Төлөвлөлтийн түвшин, м	987.641		989.238		990.269		990.329 990.339		990.409		990.339 990.329		990.269		989.238		987.924		987.884		987.371 987.363		987.998
Газрын өгөгдөл	Z-түвшин, м	987.641		987.673		987.693		987.708 987.713		987.748		987.804 987.813		987.840		987.877		987.924		987.960		987.974 987.981		987.998
	Зай, м		10.76		7.56	5.5	4.0		3.5		3.5		4.0	5.5		7.56		10.19		12.19	12.96	13.36	14.31	35.05

ПК 96+680.00

Чулуун далан: 18.44 м²
Шороон далан: 13.58 м²
Ухмал: 0.71 м²
Хэрс хуулалт: 8.44 м²
Б шуудуу: 0.78 м²
Хучилт /2А/: 16.99 м²
Өнгө АБ, h=30mm: 0.24 м²
Суурь АБ, h=40mm : 0.32 м²

Бут чул суурь, h=200mm: 1.72 м²
Зохист шир хай, h=300mm: 3.79 м²
Хөлд хамг уе, h=450mm: 6.38 м²
Далан дээд уе: 4.54 м²
Хөвөө 3: 0.38 м²
Хөвөө Б: 0.38 м²

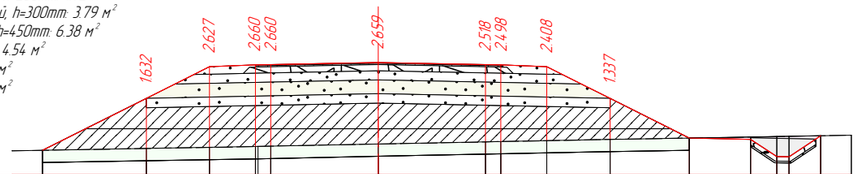

М 1:200

Тэслийн өгөгдөл	Налуу, ‰, урт, м	1.2	10.95	1.2	7.56	4.0	5.5	2.0	4.0	2.0	3.5	2.0	3.5	2.0	4.0	5.5	1.2	7.56	1.2	10.15	2.0	12.15	1.5	13.0	2.0	13.4	1.5	14.43
	Төлөвлөлтийн түвшин, м	987.539		989.230		990.261		990.321 990.331		990.401		990.331 990.321		990.261		989.230		987.938		987.898		987.332 987.324		988.012
Газрын өгөгдөл	Z-түвшин, м	987.539		987.598		987.635		987.661 987.663 987.671		987.742		987.813 987.823		987.853		987.893		987.938		987.972		987.987 987.994		988.012
	Зай, м		10.95		7.56	5.5	4.0	3.92	3.5		3.5		4.0	5.5		7.56		10.15		12.15	13.0	13.4	14.43	27.93

ПК 96+700.00

Чулуун далан: 18.55 м²
Шороон далан: 13.61 м²
Ухмал: 0.83 м²
Хэрс хуулалт: 8.46 м²
Б шуудуу: 0.78 м²
Хучилт /2А/: 16.99 м²
Өнгө АБ, h=30mm: 0.24 м²
Суурь АБ, h=40mm : 0.32 м²

Бут чул суурь, h=200mm: 1.72 м²
Зохист шир хай, h=300mm: 3.79 м²
Хөлд хамг уе, h=450mm: 6.38 м²
Далан дээд уе: 4.54 м²
Хөвөө 3: 0.38 м²
Хөвөө Б: 0.38 м²

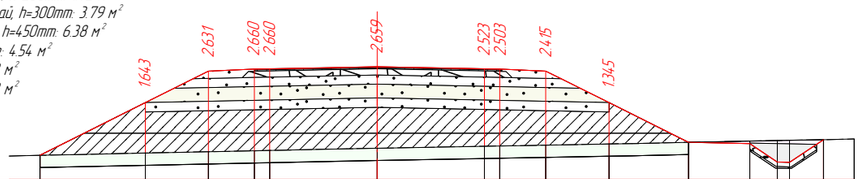

М 1:200

Тэслийн өгөгдөл	Налуу, ‰, урт, м	1.2	10.99	1.2	7.56	4.0	5.5	2.0	4.0	2.0	3.5	2.0	3.5	2.0	4.0	5.5	1.2	7.56	1.2	10.15	2.0	12.15	1.5	13.05	2.0	13.45	1.5	14.55
	Төлөвлөлтийн түвшин, м	987.514		989.230		990.261		990.321 990.331		990.401		990.331 990.321		990.261		989.230		987.936		987.896		987.296 987.288		988.025
Газрын өгөгдөл	Z-түвшин, м	987.514		987.587		987.630		987.661 987.672		987.742		987.809 987.818		987.846		987.885		987.936		987.977		987.995 988.003		988.025
	Зай, м		10.99		7.56	5.5	4.0		3.5		3.5		4.0	5.5		7.56		10.15		12.15	13.05	13.45	14.55	48.1

ПК 96+718.11

Өөрчлөлт №			Захиалагч:	Захиалагч:	Зураг төслийн байгууллага:	Зөвлөх инженер	У. ПҮРЭВЖАВ	Гүүр хоолойн инженер	М. МӨНХ-ОРГИЛ	СЭЛЭНГЭ АЙМГИЙН БАРУУНБҮРЭН-ОРХОНТУУЛ-ЦЭЭЛ ЧИГЛЭЛИЙН ХАТУУ ХУЧИЛТТАЙ АВТО ЗАМЫН АЖЛЫН ЗУРАГ [ПК50+000-ПК107+588]	Хөндлөн огтлол	Масштаб	Шифр	Хуудасны №
Огноо			БАРИЛГА, ХОТ БАЙГУУЛАЛТЫН ЯАМ	ЗАМ, ТЭЭВРИЙН ХӨГЖЛИЙН ЯАМ	"АВАРГА ЗАМ" ХХК	Төслийн инженер	С. БАТСҮХ	Замын инженер	П. ЭНХБАЯР		96+620.000	1:200	AVZ/BOT/03-2022	224
Тайлбар						Шалгасан инженер	Г. ЧИНТӨГС	Геодезийн инженер	Э. БАТБОЛД					

Чулуун далан: 18.50 м²
Шороон далан: 13.58 м²
Ухмал: 0.83 м²
Хөрс хуулалт: 8.45 м²
Б шуудуу: 0.78 м²
Хучилт /2А/: 16.99 м²
Өнгө АБ, h=30mm: 0.24 м²
Суурь АБ, h=40mm : 0.32 м²

Бут чул суурь, h=200mm: 1.72 м²
Зохист шир.хай, h=300mm: 3.79 м²
Хөлд.хамг.уе, h=450mm: 6.38 м²
Далан дээд уе: 4.54 м²
Хөвөө 3: 0.38 м²
Хөвөө Б: 0.38 м²

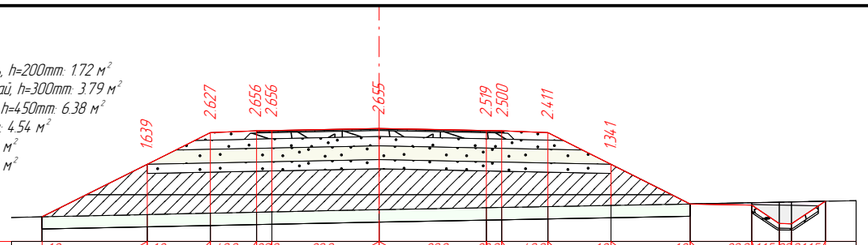

М 1:200

Таслийн өгөгдөл	Налуу, ‰, урт, м	1.2	1.2	4.0	2.0	2.0	2.0	2.0	4.0	1.2	1.2	2.0	1.15	2.0	0.11	5										
		10.99	7.56	5.5	4.0	3.5	3.5	4.0	5.5	7.56	10.15	12.15	13.05	13.45	14.55	4.5										
	Төлөвлөлтийн түвшин, м	987.517	989.230	990.261	990.321 990.331	**990.401**	990.331 990.321	990.261	989.230	987.938	987.898	987.298 987.290	988.026													
Газрын өгөгдөл	Z-түвшин, м	987.517	987.590	987.634	987.665 987.675	**987.746**	987.812 987.822	987.850	987.889	987.938	987.978	987.996 988.004	988.026													
	Зай, м		10.99	7.56	5.5	4.0	3.5	3.5	4.0	5.5	7.56	10.15	12.15	13.05	13.45	14.55	4.5.11									

ПК 96+720.00

Чулуун далан: 18.06 м²
Шороон далан: 14.17 м²
Ухмал: 0.18 м²
Хөрс хуулалт: 8.44 м²
Б шуудуу: 0.78 м²
Хучилт /2А/: 16.99 м²
Өнгө АБ, h=30mm: 0.24 м²
Суурь АБ, h=40mm : 0.32 м²

Бут чул суурь, h=200mm: 1.72 м²
Зохист шир.хай, h=300mm: 3.79 м²
Хөлд.хамг.уе, h=450mm: 6.38 м²
Далан дээд уе: 4.54 м²
Хөвөө 3: 0.38 м²
Хөвөө Б: 0.38 м²

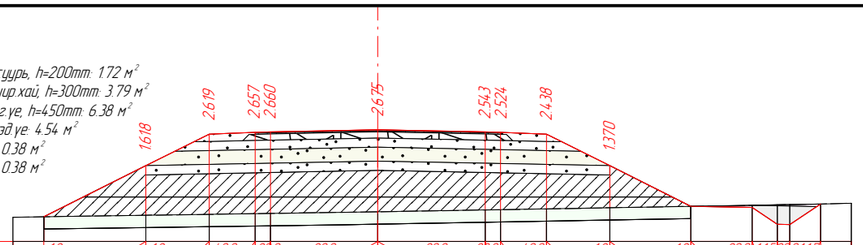

М 1:200

Таслийн өгөгдөл	Налуу, ‰, урт, м	1.2	1.2	4.0	2.0	2.0	2.0	2.0	4.0	1.2	1.2	2.0	1.15	2.0	0.11	9										
		10.89	7.56	5.5	4.0	3.5	3.5	4.0	5.5	7.56	10.21	12.21	13.03	13.43	14.44											
	Төлөвлөлтийн түвшин, м	987.564	989.230	990.261	990.321 990.331	**990.401**	990.331 990.321	990.261	989.230	987.907	987.867	987.318 987.310	987.984													
Газрын өгөгдөл	Z-түвшин, м	987.564	987.612	987.642	987.664 987.672	**987.726**	987.788 987.797	987.824	987.860	987.907	987.942	987.957 987.964	987.984													
	Зай, м	36.2	10.89	7.56	5.5	4.0	3.5	3.5	4.0	5.5	7.56	10.21	12.21	13.03	13.43	14.44	28.4.8									

ПК 96+740.00

Чулуун далан: 17.92 м²
Шороон далан: 13.71 м²
Ухмал: 0.20 м²
Хөрс хуулалт: 8.39 м²
Б шуудуу: 0.78 м²
Хучилт /2А/: 16.99 м²
Өнгө АБ, h=30mm: 0.24 м²
Суурь АБ, h=40mm : 0.32 м²

Бут чул суурь, h=200mm: 1.72 м²
Зохист шир.хай, h=300mm: 3.79 м²
Хөлд.хамг.уе, h=450mm: 6.38 м²
Далан дээд уе: 4.54 м²
Хөвөө 3: 0.38 м²
Хөвөө Б: 0.38 м²

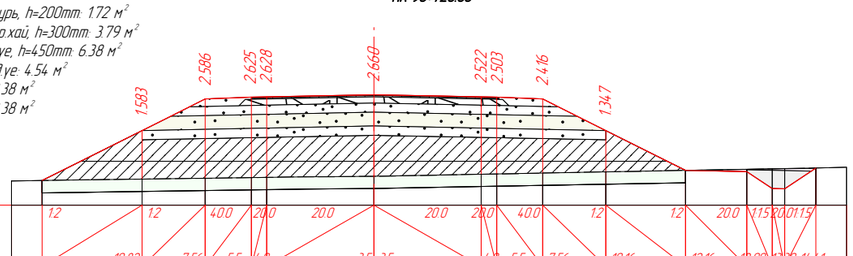

М 1:200

Таслийн өгөгдөл	Налуу, ‰, урт, м	1.2	1.2	4.0	2.0	2.0	2.0	2.0	4.0	1.2	1.2	2.0	1.15	2.0	0.11	5										
		10.82	7.56	5.5	4.0	3.5	3.5	4.0	5.5	7.56	10.16	12.16	12.99	13.39	14.41											
	Төлөвлөлтийн түвшин, м	987.601	989.230	990.261	990.321 990.331	**990.401**	990.331 990.321	990.261	989.230	987.931	987.891	987.338 987.330	988.010													
Газрын өгөгдөл	Z-түвшин, м	987.601	987.646	987.675	987.696 987.703	**987.742**	987.809 987.818	987.845	987.883	987.931	987.968	987.983 987.990	988.010													
	Зай, м	4.8.95	10.82	7.56	5.5	4.0	3.5	3.5	4.0	5.5	7.56	10.16	12.16	12.99	13.39	14.41	26.39									

ПК 96+760.00

Чулуун далан: 17.36 м²
Шороон далан: 13.41 м²
Ухмал: 0.19 м²
Хөрс хуулалт: 8.33 м²
Б шуудуу: 0.78 м²
Хучилт /2А/: 16.99 м²
Өнгө АБ, h=30mm: 0.24 м²
Суурь АБ, h=40mm : 0.32 м²

Бут чул суурь, h=200mm: 1.72 м²
Зохист шир.хай, h=300mm: 3.79 м²
Хөлд.хамг.уе, h=450mm: 6.38 м²
Далан дээд уе: 4.54 м²
Хөвөө 3: 0.38 м²
Хөвөө Б: 0.38 м²

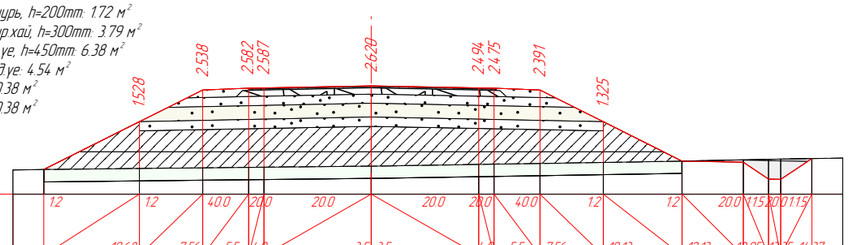

М 1:200

Таслийн өгөгдөл	Налуу, ‰, урт, м	1.2	1.2	4.0	2.0	2.0	2.0	2.0	4.0	1.2	1.2	2.0	1.15	2.0	0.11	5										
		10.68	7.56	5.5	4.0	3.5	3.5	4.0	5.5	7.56	10.13	12.13	12.95	13.35	14.37											
	Төлөвлөлтийн түвшин, м	987.669	989.230	990.261	990.321 990.331	**990.401**	990.331 990.321	990.261	989.230	987.947	987.907	987.358 987.350	988.028													
Газрын өгөгдөл	Z-түвшин, м	987.669	987.702	987.723	987.739 987.744	**987.781**	987.837 987.846	987.870	987.905	987.947	987.985	988.001 988.008	988.028													
	Зай, м	4.1.96	10.68	7.56	5.5	4.0	3.5	3.5	4.0	5.5	7.56	10.13	12.13	12.95	13.35	14.37	36.37									

ПК 96+780.00

Чулуун далан: 16.76 м²
Шороон далан: 11.83 м²
Ухмал: 0.30 м²
Хөрс хуулалт: 8.19 м²
Б шуудуу: 0.78 м²
Хучилт /2А/: 16.99 м²
Өнгө АБ, h=30mm: 0.24 м²
Суурь АБ, h=40mm : 0.32 м²

Бут чул суурь, h=200mm: 1.72 м²
Зохист шир.хай, h=300mm: 3.79 м²
Хөлд.хамг.уе, h=450mm: 6.38 м²
Далан дээд уе: 4.54 м²
Хөвөө 3: 0.38 м²
Хөвөө Б: 0.38 м²

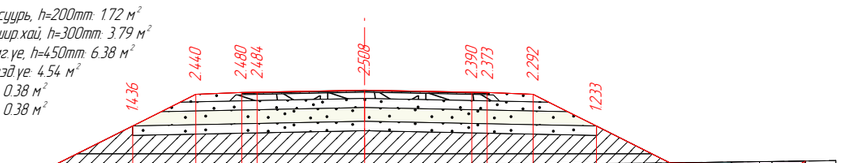

М 1:200

Таслийн өгөгдөл	Налуу, ‰, урт, м	1.2	1.2	4.0	2.0	2.0	2.0	2.0	4.0	1.2	1.2	2.0	1.15	2.0	0.11	5										
		10.51	7.56	5.5	4.0	3.5	3.5	4.0	5.5	7.56	9.96	11.96	12.88	13.28	14.37											
	Төлөвлөлтийн түвшин, м	987.755	989.230	990.261	990.321 990.331	**990.401**	990.331 990.321	990.261	989.230	988.030	987.990	987.376 987.368	988.091													
Газрын өгөгдөл	Z-түвшин, м	987.755	987.794	987.821	987.841 987.847	**987.894**	987.942 987.948	987.969	987.997	988.030	988.058	988.070 988.076	988.091													
	Зай, м	19.93	10.51	7.56	5.5	4.0	3.5	3.5	4.0	5.5	7.56	9.96	11.96	12.88	13.28	14.37	51.02									

ПК 96+800.00

Өөрчлөлт №			Захиалагч:	Захиалагч:	Зураг төслийн байгууллага:	Зөвлөх инженер	У. ПҮРЭВЖАВ	Гүүр хоолойн инженер	М. МӨНХ-ОРГИЛ	СЭЛЭНГЭ АЙМГИЙН БАРУУНБҮРЭН-ОРХОНТУУЛ-ЦЭЭЛ ЧИГЛЭЛИЙН ХАТУУ ХУЧИЛТТАЙ АВТО ЗАМЫН АЖЛЫН ЗҮРАГ (ПК50+000-ПК107+588)	Хөндлөн огтлол	Масштаб	Шифр	Хуудасны №
Огноо			БАРИЛГА, ХОТ БАЙГУУЛАЛТЫН ЯАМ	ЗАМ, ТЭЭВРИЙН ХӨГЖЛИЙН ЯАМ	"АВАРГА ЗАМ" ХХК	Төслийн инженер	С. БАТСҮХ	Замын инженер	П. ЭНХБАЯР		96+720.000	1:200	AVZ/BOT/03-2022	225
Тайлбар						Шалгасан инженер	Г. ЧИНТӨГС	Геодезийн инженер	Э. БАТБОЛД					

Шороон далан: 1.38 м²
Ухмал: 0.15 м²
Хөрс хуулалт: 7.03 м²
Б шуудуу: 0.78 м²
Чулуун далан: 12.35 м²
Хучилт /2А/: 16.99 м²
Өнгө АБ, h=30mm: 0.24 м²
Суурь АБ, h=40mm : 0.32 м²

Бут чул суурь, h=200mm: 1.72 м²
Захист шир.хай, h=300mm: 3.79 м²
Хөлд хамг.үе, h=450mm: 6.38 м²
Далан дээд үе: 4.54 м²
Хөвөө 3: 0.38 м²
Хөвөө Б: 0.38 м²

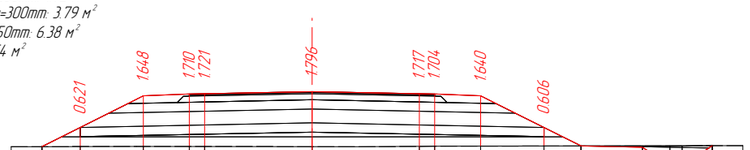

М 1:200

| | | |

Шороон далан: 16.97 м²
Ухмал: 0.19 м²
Хөрс хуулалт: 7.32 м²
Б шуудуу: 0.78 м²
З шуудуу: 0.78 м²
Хучилт /2А/: 16.99 м²
Өнгө АБ, h=30mm: 0.24 м²
Суурь АБ, h=40mm : 0.32 м²

Бут чул суурь, h=200mm: 1.72 м²
Зохист шир.хай, h=300mm: 3.79 м²
Хөлд.хамг.уе, h=450mm: 6.38 м²
Далан дээд уе: 4.54 м²
Хөвөө З: 0.38 м²
Хөвөө Б: 0.38 м²

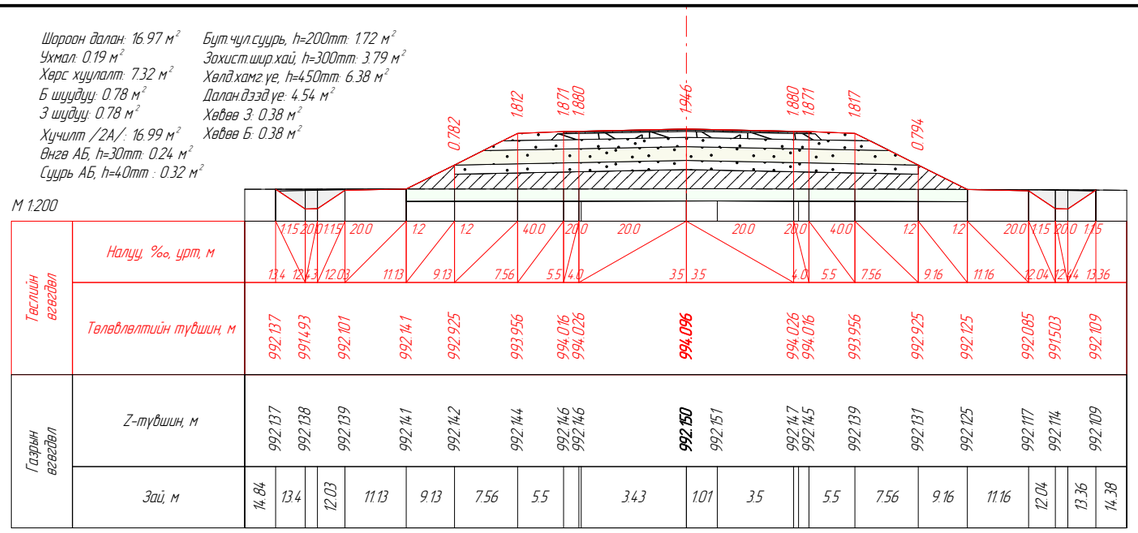

ПК 97+300.00

Шороон далан: 18.51 м²
Ухмал: 0.33 м²
Хөрс хуулалт: 7.40 м²
Б шуудуу: 0.78 м²
З шуудуу: 0.78 м²
Хучилт /2А/: 16.99 м²
Өнгө АБ, h=30mm: 0.24 м²
Суурь АБ, h=40mm : 0.32 м²

Бут чул суурь, h=200mm: 1.72 м²
Зохист шир.хай, h=300mm: 3.79 м²
Хөлд.хамг.уе, h=450mm: 6.38 м²
Далан дээд уе: 4.54 м²
Хөвөө З: 0.38 м²
Хөвөө Б: 0.38 м²

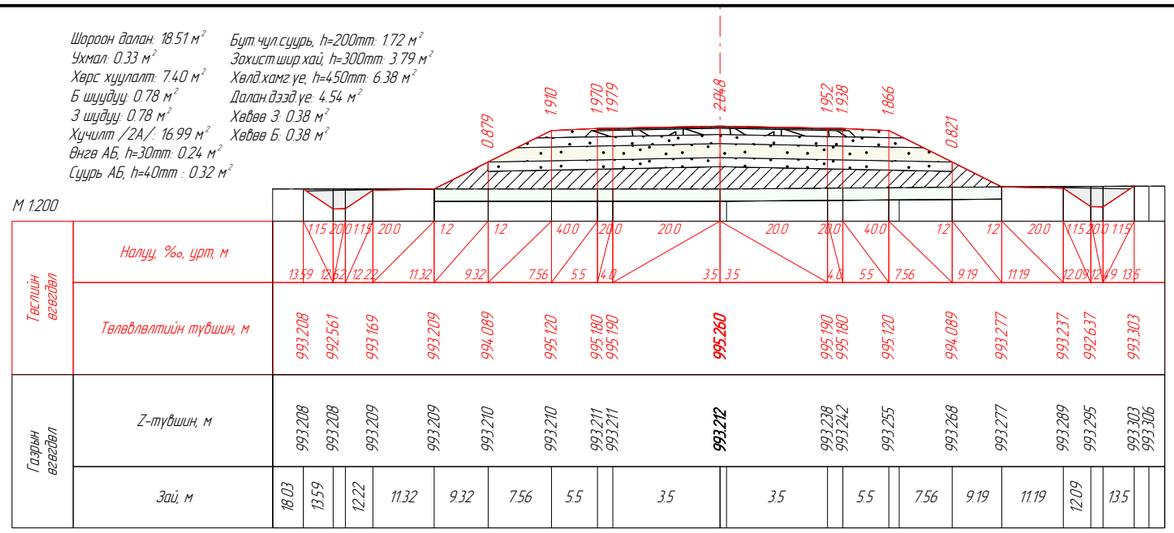

ПК 97+400.00

Шороон далан: 14.20 м²
Ухмал: 0.30 м²
Хөрс хуулалт: 7.07 м²
Б шуудуу: 0.78 м²
З шуудуу: 0.78 м²
Хучилт /2А/: 16.99 м²
Өнгө АБ, h=30mm: 0.24 м²
Суурь АБ, h=40mm : 0.32 м²

Бут чул суурь, h=200mm: 1.72 м²
Зохист шир.хай, h=300mm: 3.79 м²
Хөлд.хамг.уе, h=450mm: 6.38 м²
Далан дээд уе: 4.54 м²
Хөвөө З: 0.38 м²
Хөвөө Б: 0.38 м²

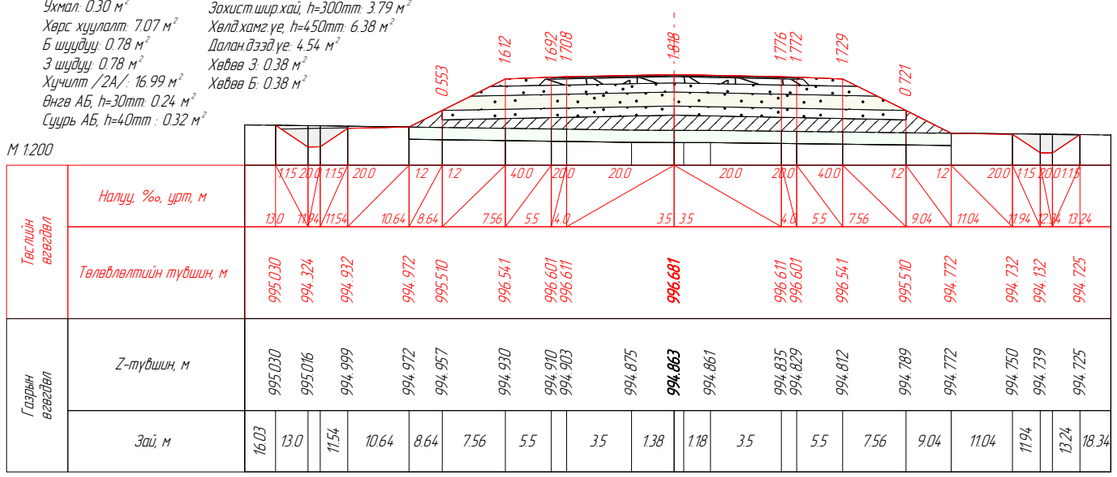

ПК 97+500.00

Шороон далан: 22.37 м²
Ухмал: 0.23 м²
Хөрс хуулалт: 7.73 м²
Б шуудуу: 0.78 м²
Хучилт /2А/: 16.99 м²
Өнгө АБ, h=30mm: 0.24 м²
Суурь АБ, h=40mm : 0.32 м²

Бут чул суурь, h=200mm: 1.72 м²
Зохист шир.хай, h=300mm: 3.79 м²
Хөлд.хамг.уе, h=450mm: 6.38 м²
Далан дээд уе: 4.54 м²
Хөвөө З: 0.38 м²
Хөвөө Б: 0.38 м²

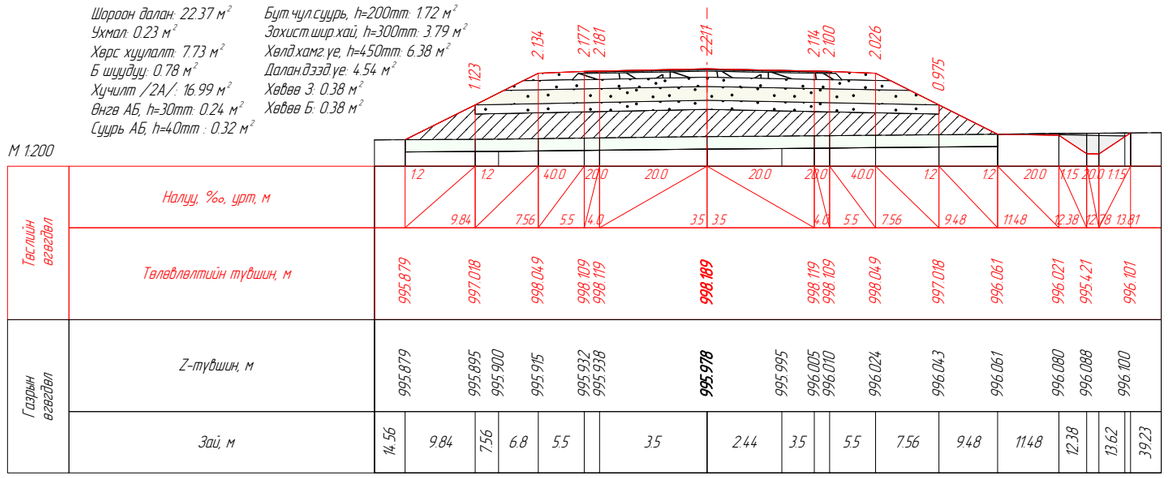

ПК 97+600.00

Шороон далан: 20.35 м²
Ухмал: 0.17 м²
Хөрс хуулалт: 7.58 м²
Б шуудуу: 0.78 м²
Хучилт /2А/: 16.99 м²
Өнгө АБ, h=30mm: 0.24 м²
Суурь АБ, h=40mm : 0.32 м²

Бут чул суурь, h=200mm: 1.72 м²
Зохист шир.хай, h=300mm: 3.79 м²
Хөлд.хамг.уе, h=450mm: 6.38 м²
Далан дээд уе: 4.54 м²
Хөвөө З: 0.38 м²
Хөвөө Б: 0.38 м²

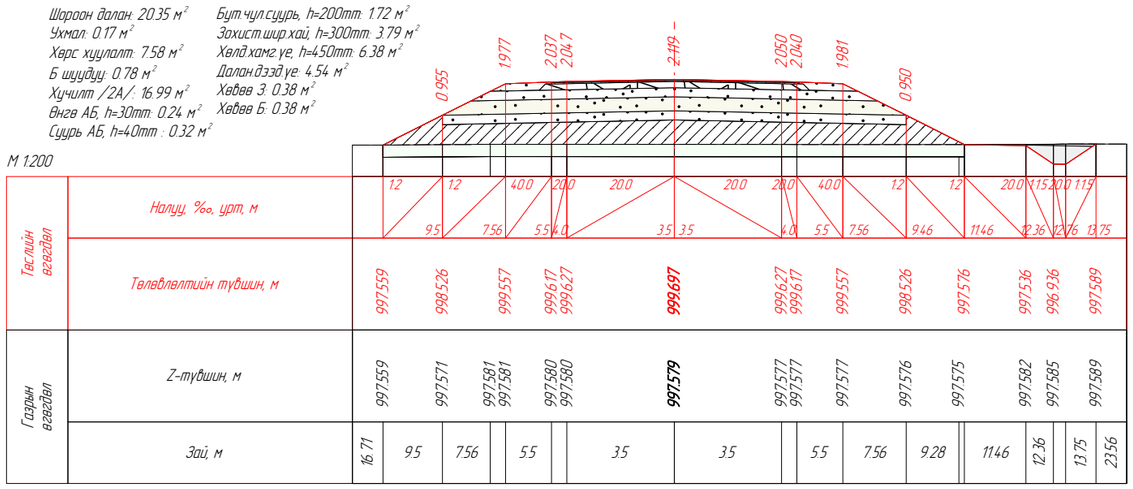

ПК 97+700.00

Шороон далан: 18.86 м²
Ухмал: 0.19 м²
Хөрс хуулалт: 7.46 м²
Б шуудуу: 0.78 м²
Хучилт /2А/: 16.99 м²
Өнгө АБ, h=30mm: 0.24 м²
Суурь АБ, h=40mm : 0.32 м²

Бут чул суурь, h=200mm: 1.72 м²
Зохист шир.хай, h=300mm: 3.79 м²
Хөлд.хамг.уе, h=450mm: 6.38 м²
Далан дээд уе: 4.54 м²
Хөвөө З: 0.38 м²
Хөвөө Б: 0.38 м²

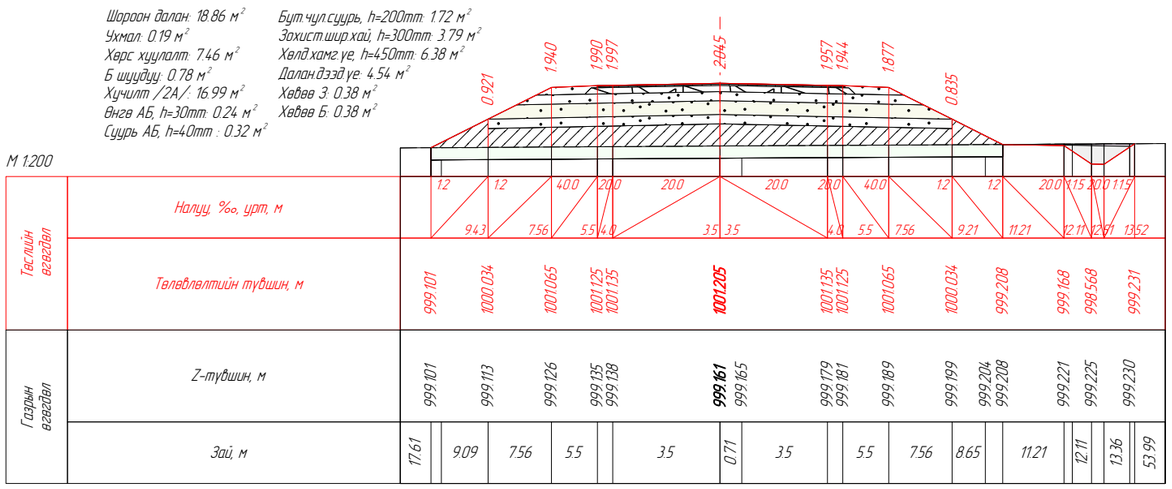

ПК 97+800.00

Өөрчлөлт №			Захиалагч:	Захиалагч:	Зураг төслийн байгууллага:	Зөвлөх инженер	У. ПҮРЭВЖАВ	Гүүр хоолойн инженер	М. МӨНХ-ОРГИЛ	СЭЛЭНГЭ АЙМГИЙН БАРУУНБҮРЭН-ОРХОНТУУЛ-ЦЭЭЛ ЧИГЛЭЛИЙН ХАТУУ ХУЧИЛТТАЙ АВТО ЗАМЫН АЖЛЫН ЗУРАГ (ПК50+000-ПК107+588)	Хөндлөн огтлол	Масштаб	Шифр	Хуудасны №
Огноо			БАРИЛГА, ХОТ БАЙГУУЛАЛТЫН ЯАМ	ЗАМ, ТЭЭВРИЙН ХӨГЖЛИЙН ЯАМ	"АВАРГА ЗАМ" ХХК	Төслийн инженер	С. БАТСҮХ	Замын инженер	П. ЭНХБАЯР		97+300.000	1:200	AVZ/BOT/03-2022	226
Тайлбар						Шалгасан инженер	Г. ЧИНТӨГС	Геодезийн инженер	Э. БАТБОЛД					

Шороон далан: 39.39 м²
Ухмал: 0.29 м²
Хөрс хуулалт: 8.47 м²
Б шуудуу: 0.78 м²
З шуудуу: 0.78 м²
Хучилт /2А/: 16.58 м²
Өнгө АБ, h=30mm: 0.24 м²
Суурь АБ, h=40mm : 0.32 м²

Бут чул суурь, h=200mm: 1.72 м²
Зохист шир хай, h=300mm: 3.72 м²
Хөлд хамг ує, h=450mm: 6.20 м²
Далан дээд ує: 4.38 м²
Хөвөө З: 0.37 м²
Хөвөө Б: 0.38 м²

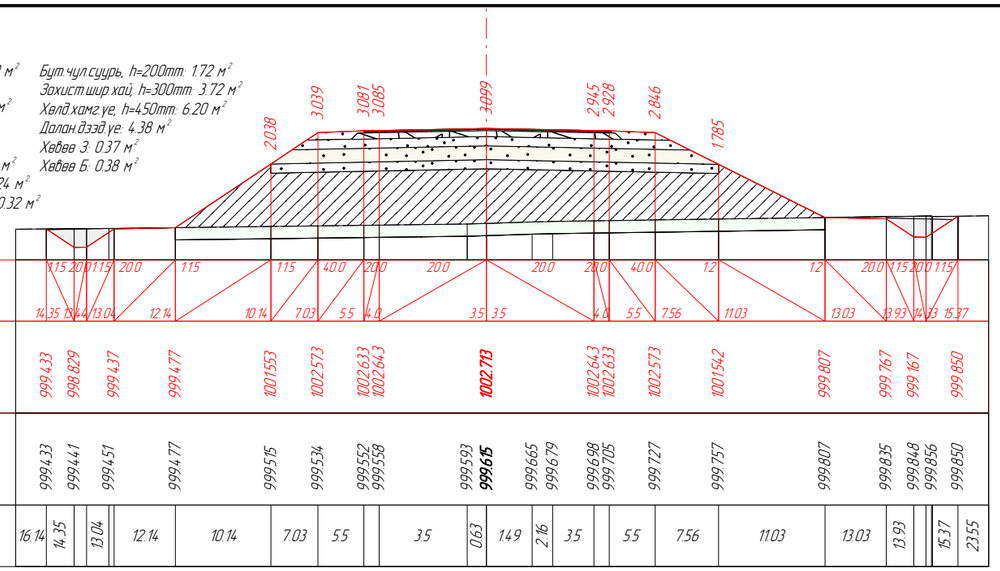

ПК 97+900.00

Шороон далан: 29.39 м²
Ухмал: 0.23 м²
Хөрс хуулалт: 8.23 м²
Б шуудуу: 0.78 м²
З шуудуу: 0.78 м²
Хучилт /2А/: 16.99 м²
Өнгө АБ, h=30mm: 0.24 м²
Суурь АБ, h=40mm : 0.32 м²

Бут чул суурь, h=200mm: 1.72 м²
Зохист шир хай, h=300mm: 3.79 м²
Хөлд хамг ує, h=450mm: 6.38 м²
Далан дээд ує: 4.54 м²
Хөвөө З: 0.38 м²
Хөвөө Б: 0.38 м²

М 1:200

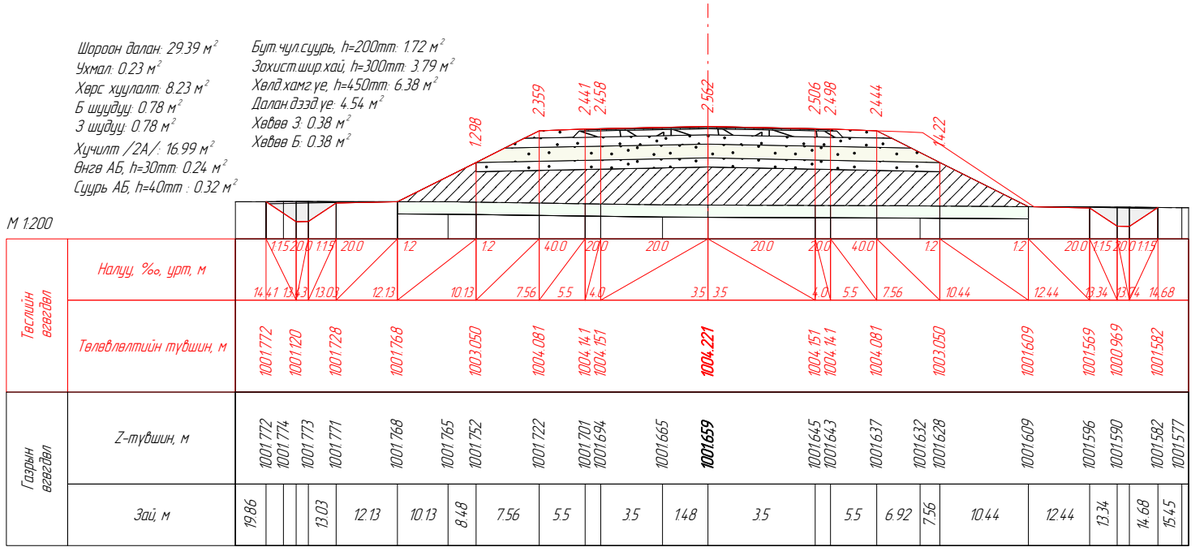

ПК 98+000.00

Шороон далан: 24.60 м²
Ухмал: 0.36 м²
Хөрс хуулалт: 7.87 м²
Б шуудуу: 0.78 м²
З шуудуу: 0.78 м²
Хучилт /2А/: 16.99 м²
Өнгө АБ, h=30mm: 0.24 м²
Суурь АБ, h=40mm : 0.32 м²

Бут чул суурь, h=200mm: 1.72 м²
Зохист шир хай, h=300mm: 3.79 м²
Хөлд хамг ує, h=450mm: 6.38 м²
Далан дээд ує: 4.54 м²
Хөвөө З: 0.38 м²
Хөвөө Б: 0.38 м²

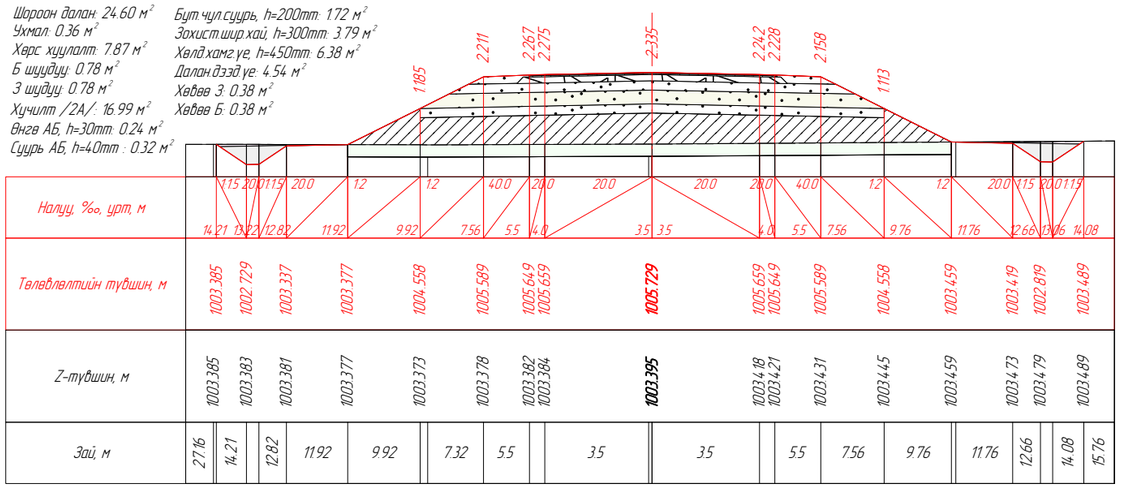

ПК 98+100.00

Шороон далан: 14.33 м²
Ухмал: 0.26 м²
Хөрс хуулалт: 7.09 м²
Б шуудуу: 0.78 м²
З шуудуу: 0.78 м²
Хучилт /2А/: 16.99 м²
Өнгө АБ, h=30mm: 0.24 м²
Суурь АБ, h=40mm : 0.32 м²

Бут чул суурь, h=200mm: 1.72 м²
Зохист шир хай, h=300mm: 3.79 м²
Хөлд хамг ує, h=450mm: 6.38 м²
Далан дээд ує: 4.54 м²
Хөвөө З: 0.38 м²
Хөвөө Б: 0.38 м²

М 1:200

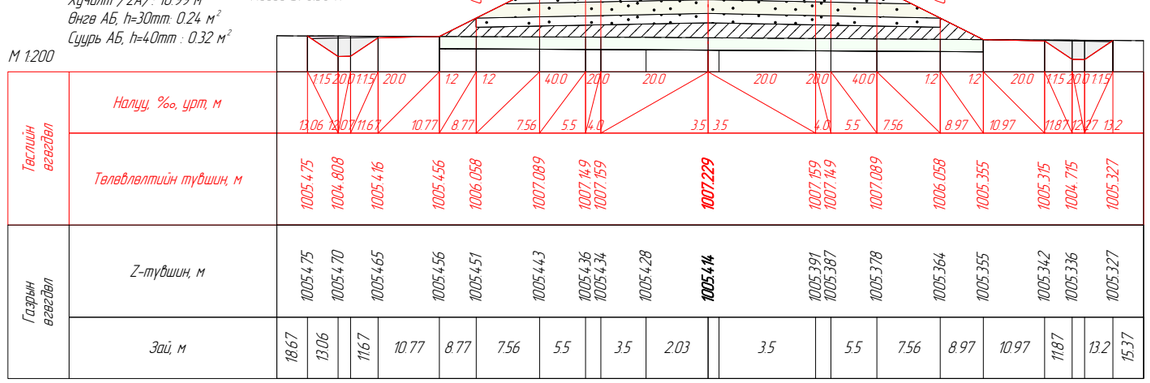

ПК 98+200.00

Шороон далан: 11.30 м²
Ухмал: 0.32 м²
Хөрс хуулалт: 6.82 м²
З шуудуу: 0.78 м²
Хучилт /2А/: 16.99 м²
Өнгө АБ, h=30mm: 0.24 м²
Суурь АБ, h=40mm : 0.32 м²

Бут чул суурь, h=200mm: 1.72 м²
Зохист шир хай, h=300mm: 3.79 м²
Хөлд хамг ує, h=450mm: 6.38 м²
Далан дээд ує: 4.54 м²
Хөвөө З: 0.38 м²
Хөвөө Б: 0.38 м²

М 1:200

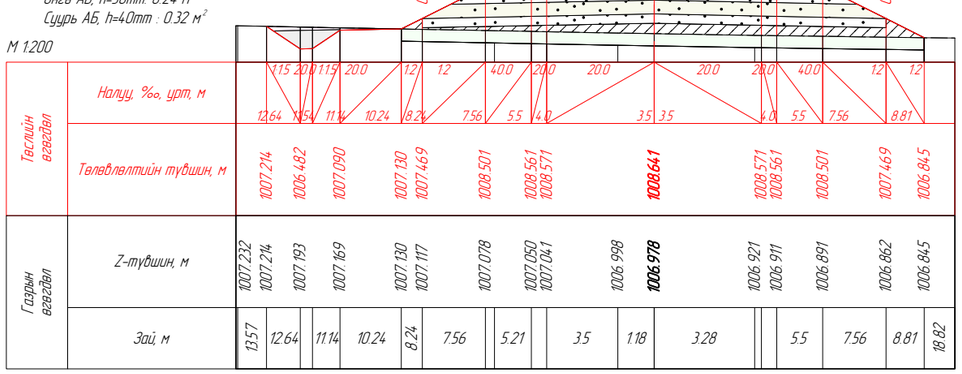

ПК 98+300.00

Шороон далан: 10.06 м²
Ухмал: 0.49 м²
Хөрс хуулалт: 6.73 м²
З шуудуу: 0.78 м²
Хучилт /2А/: 16.99 м²
Өнгө АБ, h=30mm: 0.24 м²
Суурь АБ, h=40mm : 0.32 м²

Бут чул суурь, h=200mm: 1.72 м²
Зохист шир хай, h=300mm: 3.79 м²
Хөлд хамг ує, h=450mm: 6.38 м²
Далан дээд ує: 4.54 м²
Хөвөө З: 0.38 м²
Хөвөө Б: 0.38 м²

М 1:200

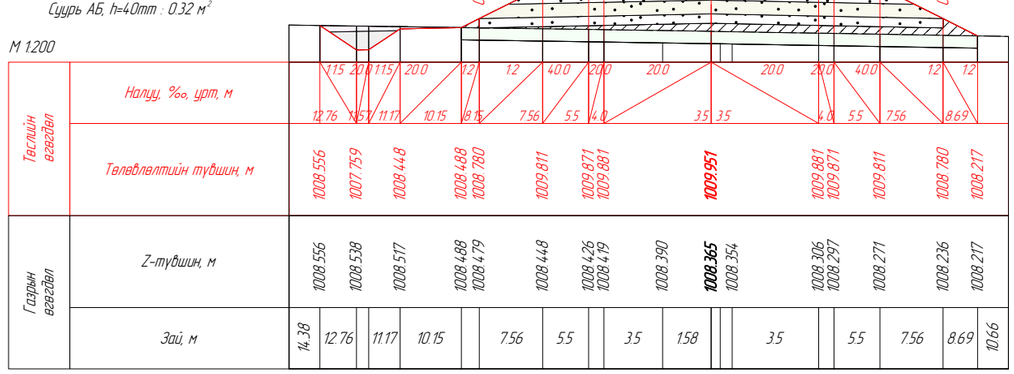

ПК 98+400.00

Өөрчлөлт №			Захиалагч:	Захиалагч:	Зураг төслийн байгууллага:	Зөвлөх инженер	У. ПҮРЭВЖАВ	Гүүр хоолойн инженер	М. МӨНХ-ОРГИЛ	СЭЛЭНГЭ АЙМГИЙН БАРУУНБҮРЭН-ОРХОНТУУЛ-ЦЭЭЛ ЧИГЛЭЛИЙН ХАТУУ ХУЧИЛТТАЙ АВТО ЗАМЫН АЖЛЫН ЗУРАГ (ПК50+000-ПК107+588)	Хөндлөн огтлол	Масштаб	Шифр	Хуудасны №
Огноо			БАРИЛГА, ХОТ БАЙГУУЛАЛТЫН ЯАМ	ЗАМ, ТЭЭВРИЙН ХӨГЖЛИЙН ЯАМ	"АВАРГА ЗАМ" ХХК	Төслийн инженер	С. БАТСҮХ	Замын инженер	П. ЭНХБАЯР		97+900.000	1:200	AVZ/BOT/03-2022	227
Тайлбар						Шалгасан инженер	Г. ЧИНТӨГС	Геодезийн инженер	Э. БАТБОЛД					

Шороон далан: 18.10 м²
Ухмал: 0.24 м²
Хөрс хуулалт: 7.38 м²
З шуудуу: 0.78 м²
Хучилт /2А/: 16.99 м²
Өнгө АБ, h=30mm: 0.24 м²
Суурь АБ, h=40mm : 0.32 м²

Бут.чул.суурь, h=200mm: 1.72 м²
Захист.шир.хай, h=300mm: 3.79 м²
Хөлд.хамг.уе, h=450mm: 6.38 м²
Далан.дээд уе: 4.54 м²
Хөвөө З: 0.38 м²
Хөвөө Б: 0.38 м²

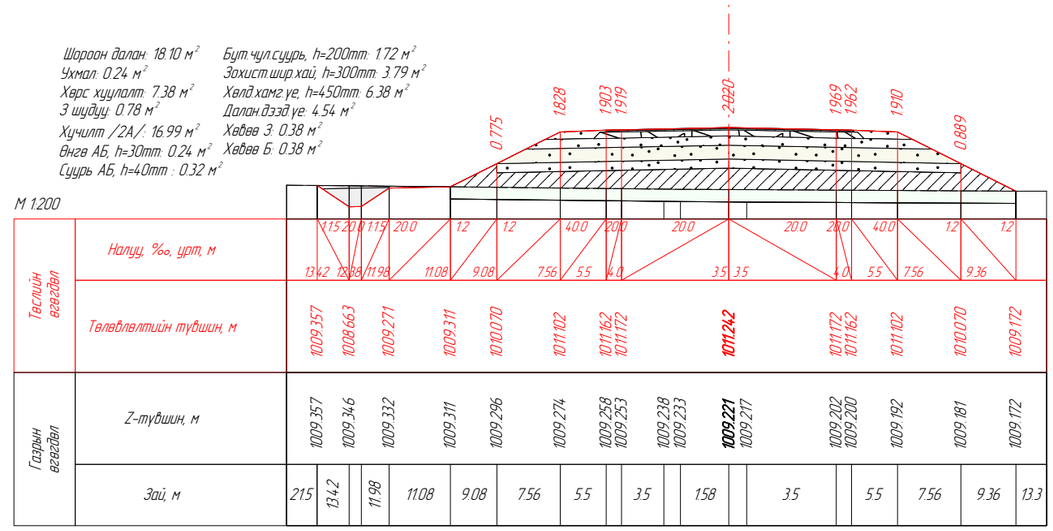

ПК 98+500.00

Шороон далан: 34.90 м²
Ухмал: 0.36 м²
Хөрс хуулалт: 8.62 м²
Б шуудуу: 0.78 м²
З шуудуу: 0.78 м²
Хучилт /2А/: 16.99 м²
Өнгө АБ, h=30mm: 0.24 м²
Суурь АБ, h=40mm : 0.32 м²

Бут.чул.суурь, h=200mm: 1.72 м²
Захист.шир.хай, h=300mm: 3.79 м²
Хөлд.хамг.уе, h=450mm: 6.38 м²
Далан.дээд уе: 4.54 м²
Хөвөө З: 0.38 м²
Хөвөө Б: 0.38 м²

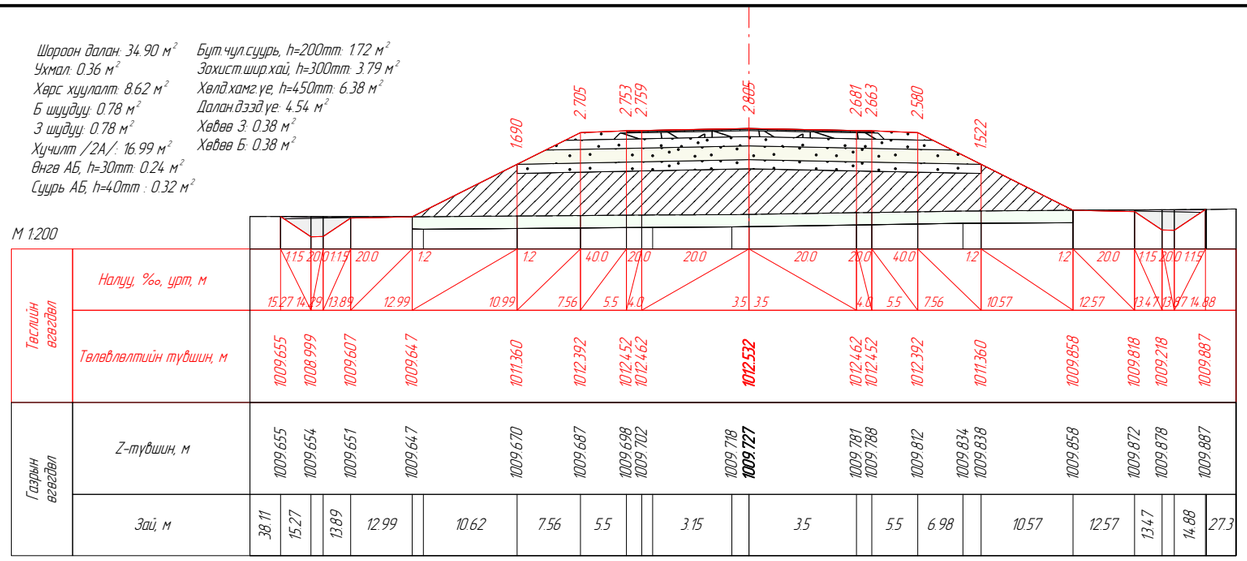

ПК 98+600.00

Шороон далан: 29.23 м²
Ухмал: 1.49 м²
Хөрс хуулалт: 8.16 м²
Б шуудуу: 0.78 м²
З шуудуу: 0.78 м²
Хучилт /2А/: 16.99 м²
Өнгө АБ, h=30mm: 0.24 м²
Суурь АБ, h=40mm : 0.32 м²

Бут.чул.суурь, h=200mm: 1.72 м²
Захист.шир.хай, h=300mm: 3.79 м²
Хөлд.хамг.уе, h=450mm: 6.38 м²
Далан.дээд уе: 4.54 м²
Хөвөө З: 0.38 м²
Хөвөө Б: 0.38 м²

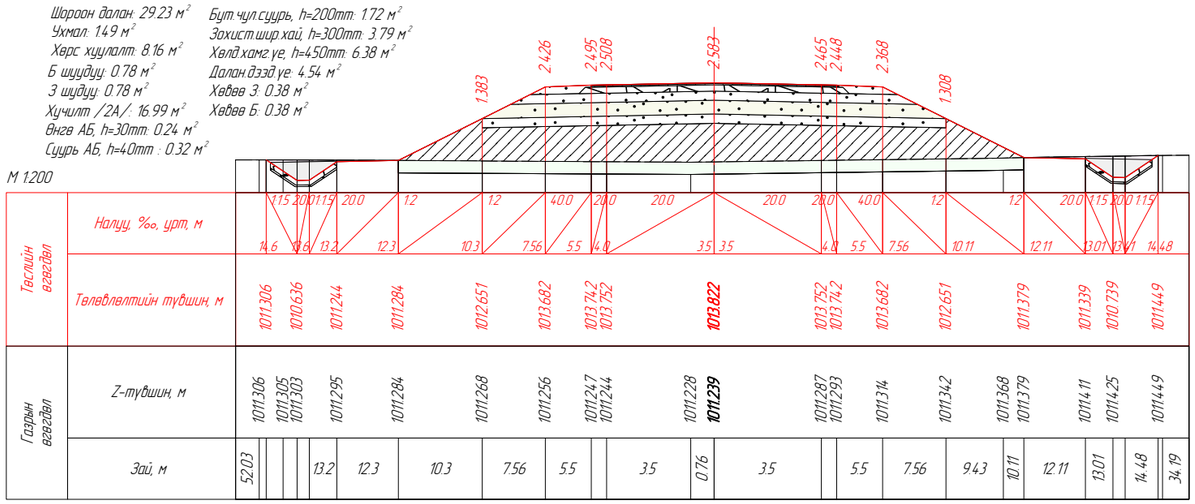

ПК 98+700.00

Шороон далан: 5.01 м²
Ухмал: 0.26 м²
Хөрс хуулалт: 6.25 м²
Б шуудуу: 0.78 м²
Хучилт /2А/: 16.99 м²
Өнгө АБ, h=30mm: 0.24 м²
Суурь АБ, h=40mm : 0.32 м²

Бут.чул.суурь, h=200mm: 1.72 м²
Захист.шир.хай, h=300mm: 3.79 м²
Хөлд.хамг.уе, h=450mm: 6.38 м²
Далан.дээд уе: 4.54 м²
Хөвөө З: 0.38 м²
Хөвөө Б: 0.38 м²

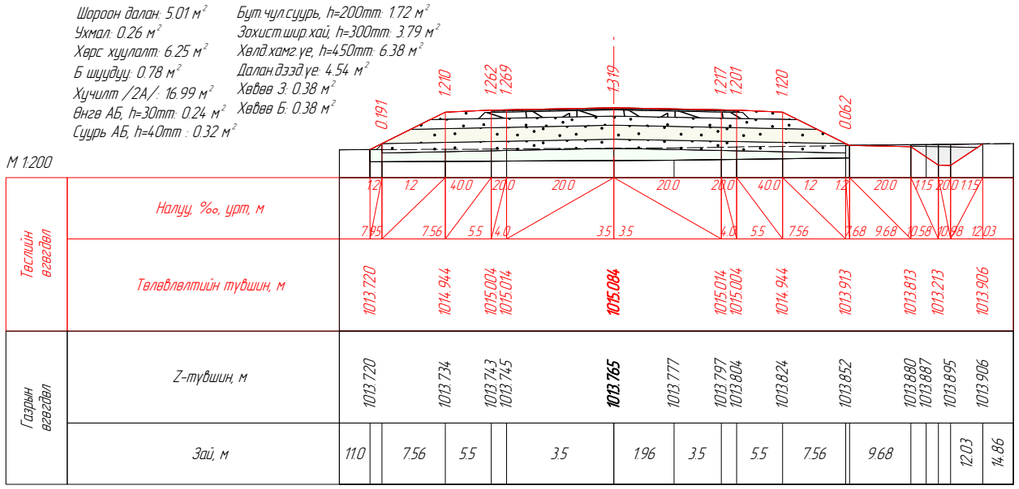

ПК 98+800.00

Шороон далан: 8.05 м²
Ухмал: 0.40 м²
Хөрс хуулалт: 6.52 м²
Б шуудуу: 0.78 м²
Хучилт /2А/: 16.99 м²
Өнгө АБ, h=30mm: 0.24 м²
Суурь АБ, h=40mm : 0.32 м²

Бут.чул.суурь, h=200mm: 1.72 м²
Захист.шир.хай, h=300mm: 3.79 м²
Хөлд.хамг.уе, h=450mm: 6.38 м²
Далан.дээд уе: 4.54 м²
Хөвөө З: 0.38 м²
Хөвөө Б: 0.38 м²

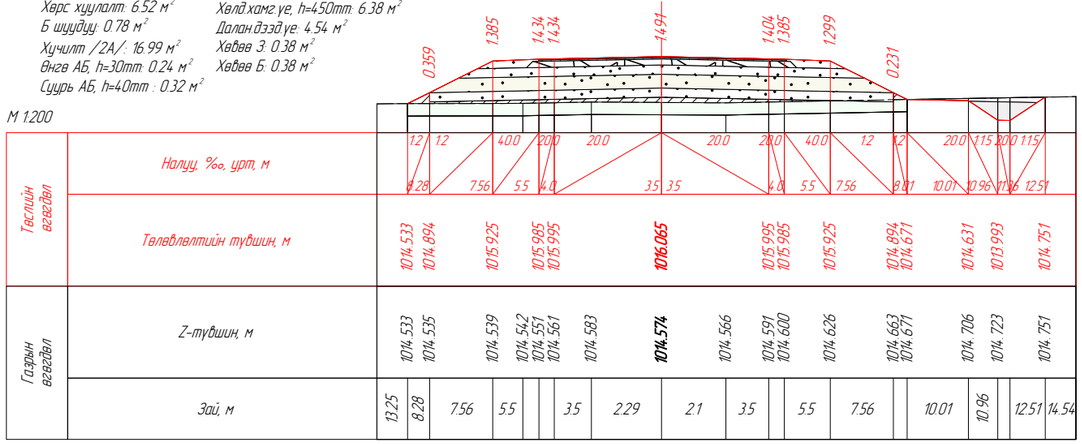

ПК 98+900.00

Шороон далан: 9.80 м²
Ухмал: 0.50 м²
Хөрс хуулалт: 6.70 м²
Б шуудуу: 0.78 м²
З шуудуу: 0.78 м²
Хучилт /2А/: 16.99 м²
Өнгө АБ, h=30mm: 0.24 м²
Суурь АБ, h=40mm : 0.32 м²

Бут.чул.суурь, h=200mm: 1.72 м²
Захист.шир.хай, h=300mm: 3.79 м²
Хөлд.хамг.уе, h=450mm: 6.38 м²
Далан.дээд уе: 4.54 м²
Хөвөө З: 0.38 м²
Хөвөө Б: 0.38 м²

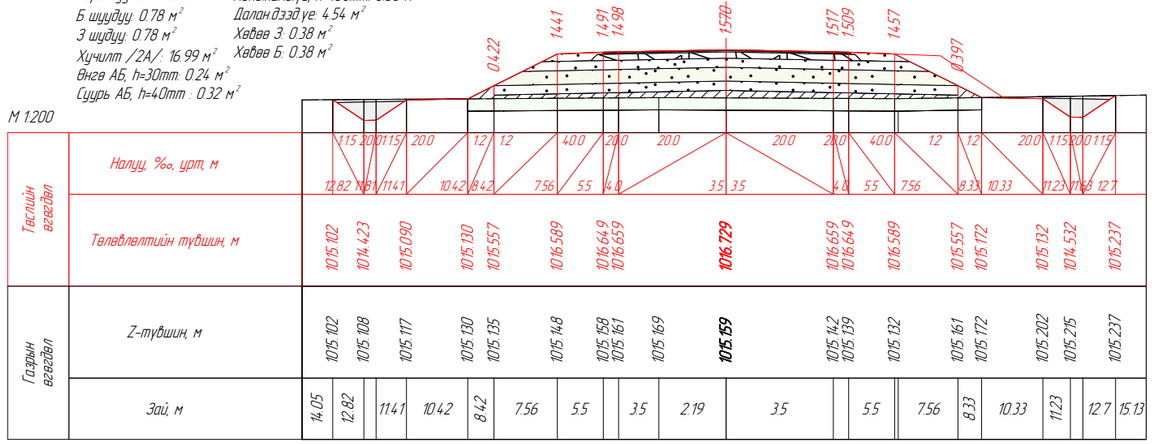

ПК 99+000.00

Өөрчлөлт №			Захиалагч:	Захиалагч:	Зураг төслийн байгууллага:	Зөвлөх инженер	У. ПҮРЭВЖАВ	Гүүр хоолойн инженер	М. МӨНХ-ОРГИЛ	СЭЛЭНГЭ АЙМГИЙН БАРУУНБҮРЭН-ОРХОНТУУЛ-ЦЭЭЛ ЧИГЛЭЛИЙН ХАТУУ ХУЧИЛТТАЙ АВТО ЗАМЫН АЖЛЫН ЗУРАГ (ПК50+000-ПК107+588)	Хөндлөн огтлол	Масштаб	Шифр	Хуудасны №
Огноо			БАРИЛГА, ХОТ БАЙГУУЛАЛТЫН ЯАМ	ЗАМ, ТЭЭВРИЙН ХӨГЖЛИЙН ЯАМ	"АВАРГА ЗАМ" ХХК	Төслийн инженер	С. БАТСҮХ	Замын инженер	П. ЭНХБАЯР		98+500.000	1:200	AVZ/BOT/03-2022	228
Тайлбар						Шалгасан инженер	Г. ЧИНТӨГС	Геодезийн инженер	Э. БАТБОЛД					

Шороон далан: 5.99 м²
Ухмал: 0.77 м²
Хөрс хуулалт: 6.30 м²
Б шуудуу: 0.78 м²
З шуудуу: 0.78 м²
Хучилт /2А/: 16.99 м²
Өнгө АБ, h=30mm: 0.24 м²
Суурь АБ, h=40mm : 0.32 м²

Бут чул суурь, h=200mm: 1.72 м²
Зохист шир хай, h=300mm: 3.79 м²
Хөлд хамг үе, h=450mm: 6.38 м²
Далан дээд үе: 4.54 м²
Хөвөө З: 0.38 м²
Хөвөө Б: 0.38 м²

М 1:200

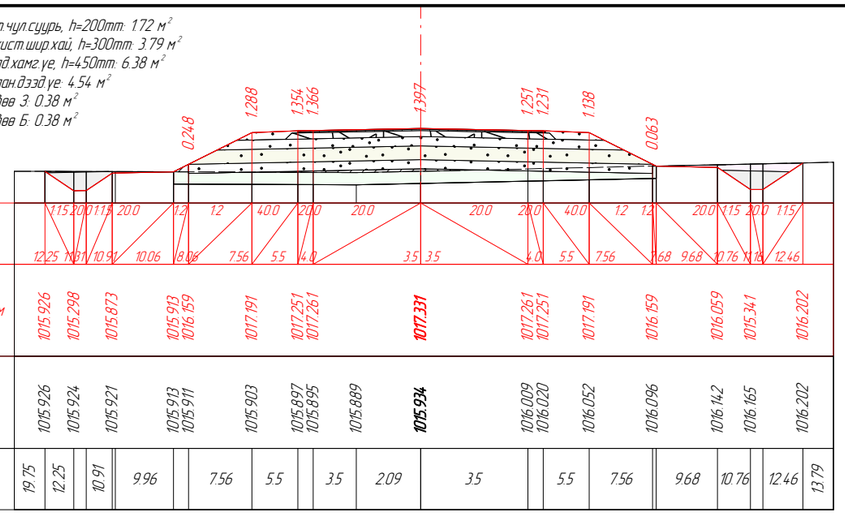

ПК 99+100.00

Шороон далан: 5.30 м²
Ухмал: 0.48 м²
Хөрс хуулалт: 6.25 м²
Б шуудуу: 0.78 м²
З шуудуу: 0.78 м²
Хучилт /2А/: 16.99 м²
Өнгө АБ, h=30mm: 0.24 м²
Суурь АБ, h=40mm : 0.32 м²

Бут чул суурь, h=200mm: 1.72 м²
Зохист шир хай, h=300mm: 3.79 м²
Хөлд хамг үе, h=450mm: 6.38 м²
Далан дээд үе: 4.54 м²
Хөвөө З: 0.38 м²
Хөвөө Б: 0.38 м²

М 1:200

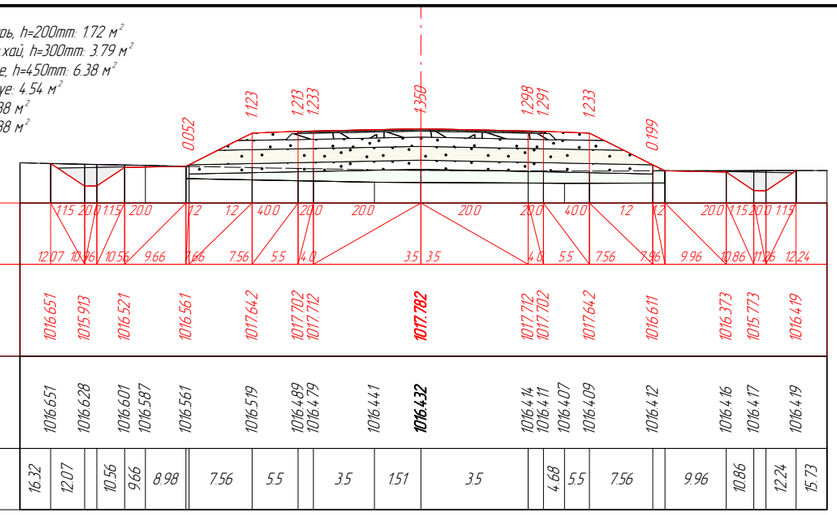

ПК 99+200.00

Шороон далан: 19.94 м²
Ухмал: 0.47 м²
Хөрс хуулалт: 7.46 м²
Б шуудуу: 0.78 м²
З шуудуу: 0.78 м²
Хучилт /2А/: 16.99 м²
Өнгө АБ, h=30mm: 0.24 м²
Суурь АБ, h=40mm : 0.32 м²

Бут чул суурь, h=200mm: 1.72 м²
Зохист шир хай, h=300mm: 3.79 м²
Хөлд хамг үе, h=450mm: 6.38 м²
Далан дээд үе: 4.54 м²
Хөвөө З: 0.38 м²
Хөвөө Б: 0.38 м²

М 1:200

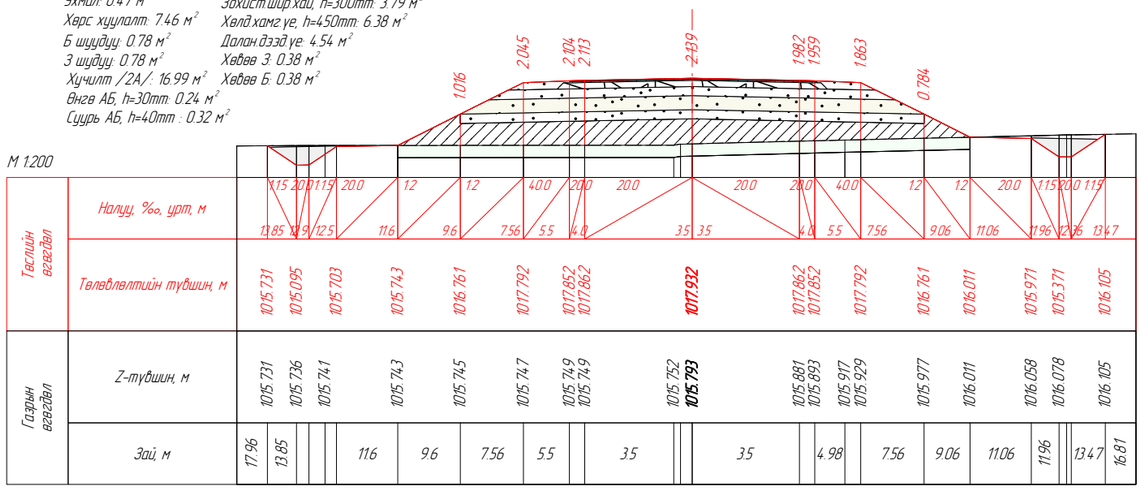

ПК 99+300.00

Шороон далан: 29.00 м²
Ухмал: 0.44 м²
Хөрс хуулалт: 8.16 м²
Б шуудуу: 0.78 м²
З шуудуу: 0.78 м²
Хучилт /2А/: 16.99 м²
Өнгө АБ, h=30mm: 0.24 м²
Суурь АБ, h=40mm : 0.32 м²

Бут чул суурь, h=200mm: 1.72 м²
Зохист шир хай, h=300mm: 3.79 м²
Хөлд хамг үе, h=450mm: 6.38 м²
Далан дээд үе: 4.54 м²
Хөвөө З: 0.38 м²
Хөвөө Б: 0.38 м²

М 1:200

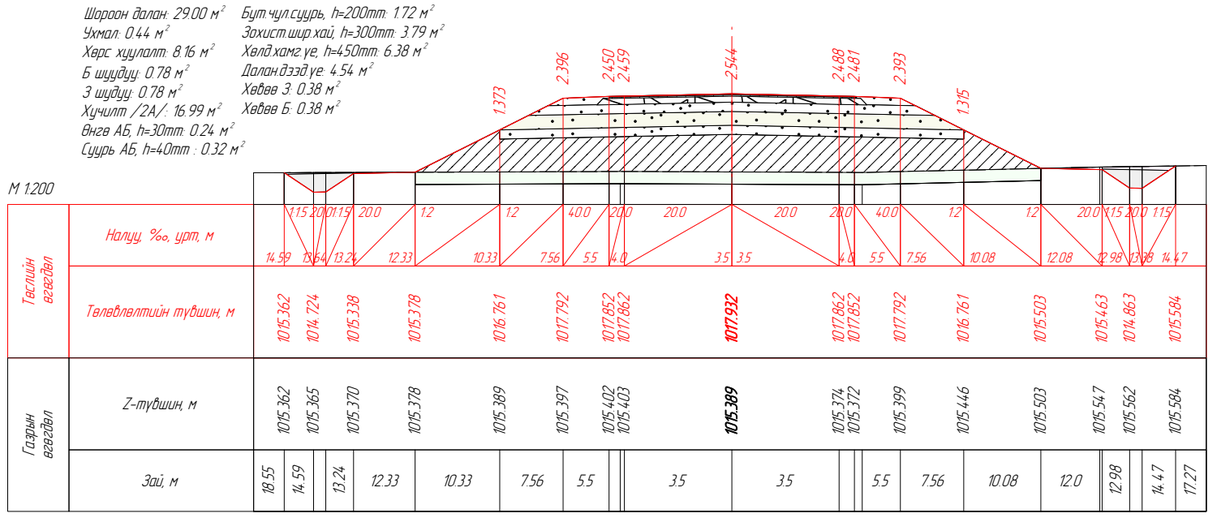

ПК 99+362.80

Шороон далан: 27.56 м²
Ухмал: 0.44 м²
Хөрс хуулалт: 8.06 м²
Б шуудуу: 0.78 м²
З шуудуу: 0.78 м²
Хучилт /2А/: 16.99 м²
Өнгө АБ, h=30mm: 0.24 м²
Суурь АБ, h=40mm : 0.32 м²

Бут чул суурь, h=200mm: 1.72 м²
Зохист шир хай, h=300mm: 3.79 м²
Хөлд хамг үе, h=450mm: 6.38 м²
Далан дээд үе: 4.54 м²
Хөвөө З: 0.38 м²
Хөвөө Б: 0.38 м²

М 1:200

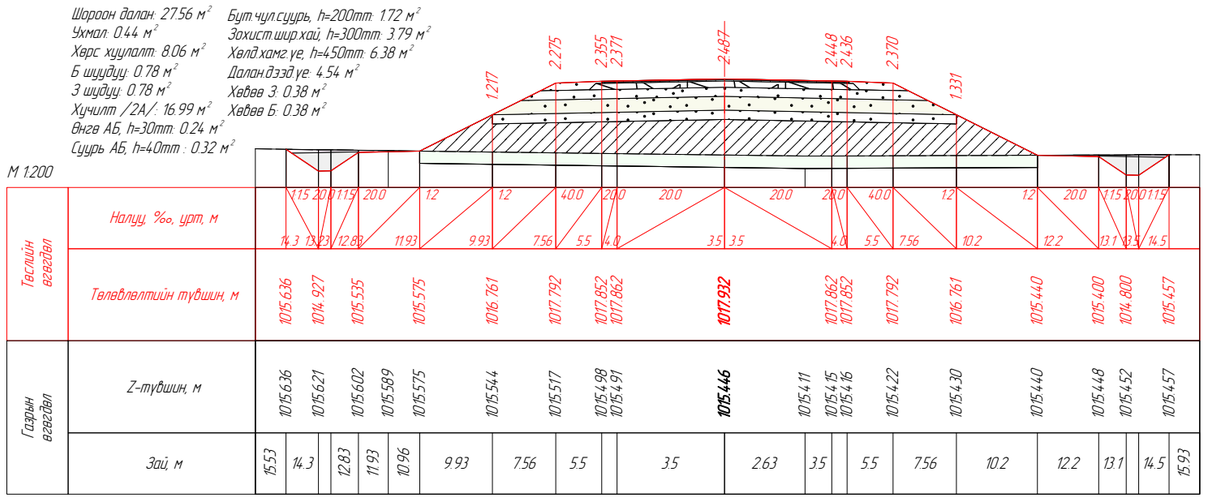

ПК 99+400.00

Шороон далан: 0.28 м²
Ухмал: 2.84 м²
Хөрс хуулалт: 6.05 м²
Б шуудуу: 0.78 м²
З шуудуу: 0.78 м²
Хучилт /2А/: 16.99 м²
Өнгө АБ, h=30mm: 0.24 м²
Суурь АБ, h=40mm : 0.32 м²

Бут чул суурь, h=200mm: 1.72 м²
Зохист шир хай, h=300mm: 3.79 м²
Хөлд хамг үе, h=450mm: 6.38 м²
Далан дээд үе: 4.54 м²
Хөвөө З: 0.38 м²
Хөвөө Б: 0.38 м²

М 1:200

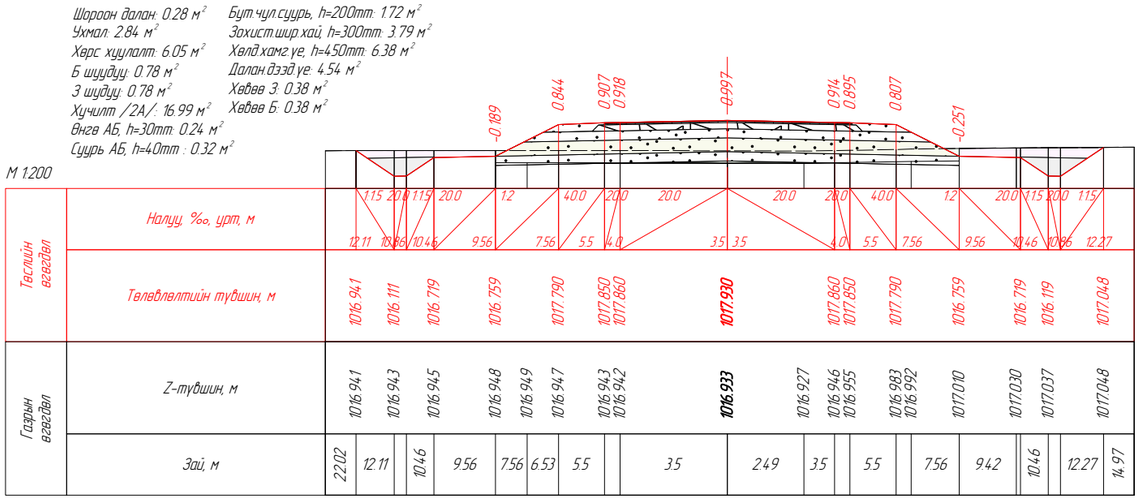

ПК 99+500.00

Өөрчлөлт №			Захиалагч:	Захиалагч:	Зураг төслийн байгууллага:	Зөвлөх инженер	У. ПҮРЭВЖАВ	Гүүр хоолойн инженер	М. МӨНХ-ОРГИЛ	СЭЛЭНГЭ АЙМГИЙН БАРУУНБҮРЭН-ОРХОНТУУЛ-ЦЭЭЛ ЧИГЛЭЛИЙН ХАТУУ ХУЧИЛТТАЙ АВТО ЗАМЫН АЖЛЫН ЗҮРАГ (ПК50+000-ПК107+588)	Хөндлөн огтлол	Масштаб	Шифр	Хуудасны №
Огноо			БАРИЛГА, ХОТ БАЙГУУЛАЛТЫН ЯАМ	ЗАМ, ТЭЭВРИЙН ХӨГЖЛИЙН ЯАМ	"АВАРГА ЗАМ" ХХК	Төслийн инженер	С. БАТСҮХ	Замын инженер	П. ЭНХБАЯР		99+100.000	1:200	AVZ/BOT/03-2022	229
Тайлбар						Шалгасан инженер	Г. ЧИНТӨГС	Геодезийн инженер	Э. БАТБОЛД					

Шороон далан: 22.73 м²
Ухмал: 0.39 м²
Хөрс хуулалт: 7.74 м²
Б шуудуу: 0.78 м²
З шуудуу: 0.78 м²
Хучилт /2А/: 16.99 м²
Өнгө АБ, h=30mm: 0.24 м²
Суурь АБ, h=40mm : 0.32 м²

Бут чул суурь, h=200mm: 1.72 м²
Зохист шир хай, h=300mm: 3.79 м²
Хөлд хамг үе, h=450mm: 6.38 м²
Далан дээд үе: 4.54 м²
Хөвөө З: 0.38 м²
Хөвөө Б: 0.38 м²

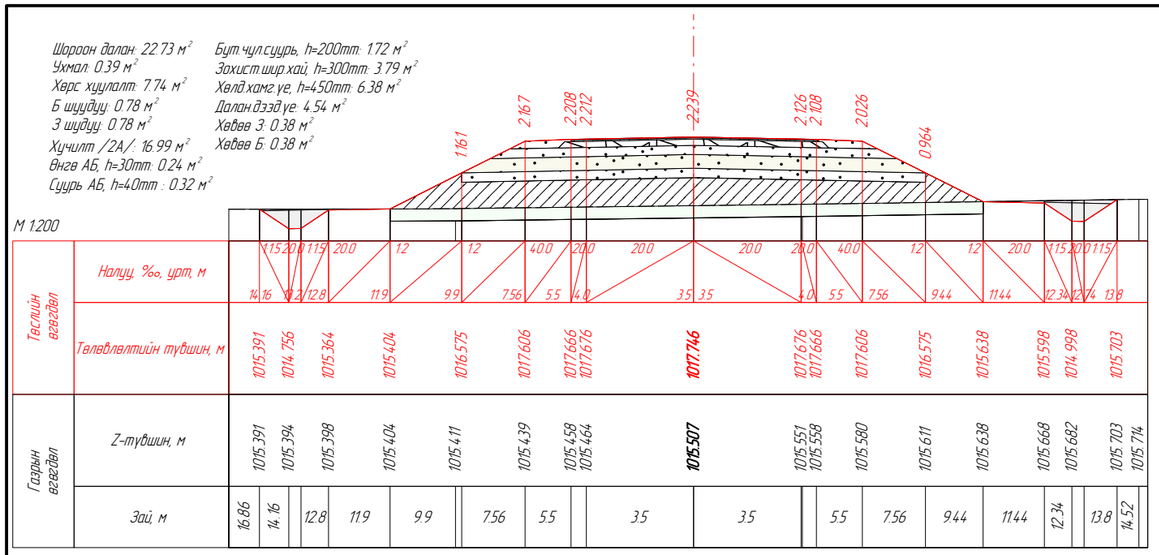

ПК 99+575.37

Шороон далан: 30.64 м²
Ухмал: 0.41 м²
Хөрс хуулалт: 8.29 м²
Б шуудуу: 0.78 м²
З шуудуу: 0.78 м²
Хучилт /2А/: 16.99 м²
Өнгө АБ, h=30mm: 0.24 м²
Суурь АБ, h=40mm : 0.32 м²

Бут чул суурь, h=200mm: 1.72 м²
Зохист шир хай, h=300mm: 3.79 м²
Хөлд хамг үе, h=450mm: 6.38 м²
Далан дээд үе: 4.54 м²
Хөвөө З: 0.38 м²
Хөвөө Б: 0.38 м²

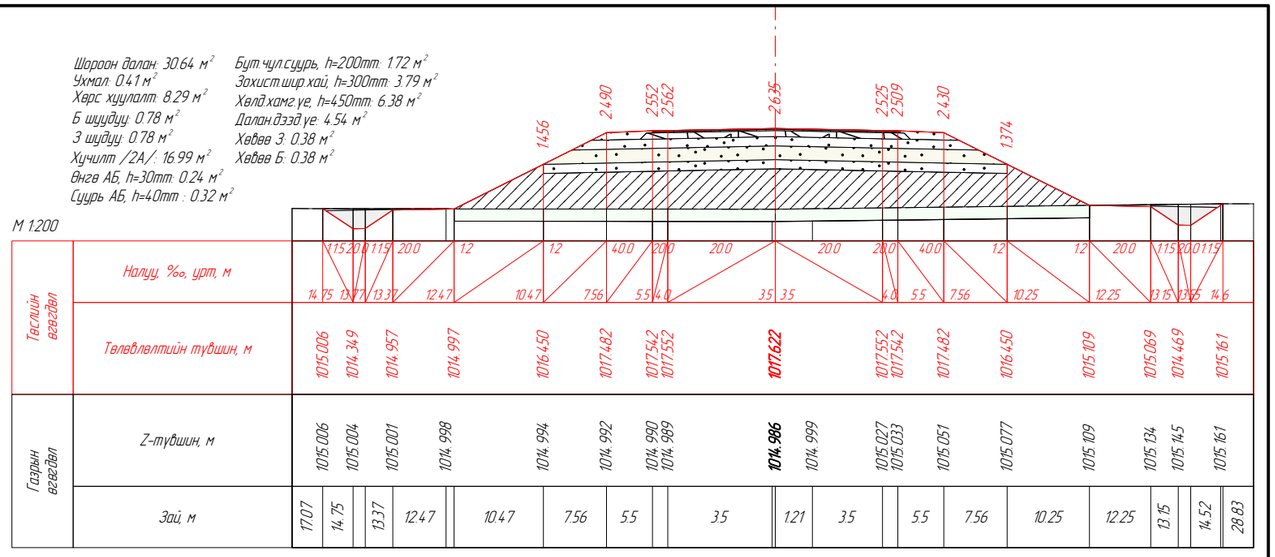

ПК 99+600.00

Шороон далан: 10.02 м²
Ухмал: 1.85 м²
Хөрс хуулалт: 6.70 м²
Б шуудуу: 0.78 м²
З шуудуу: 0.78 м²
Хучилт /2А/: 16.99 м²
Өнгө АБ, h=30mm: 0.24 м²
Суурь АБ, h=40mm : 0.32 м²

Бут чул суурь, h=200mm: 1.72 м²
Зохист шир хай, h=300mm: 3.79 м²
Хөлд хамг үе, h=450mm: 6.38 м²
Далан дээд үе: 4.54 м²
Хөвөө З: 0.38 м²
Хөвөө Б: 0.38 м²

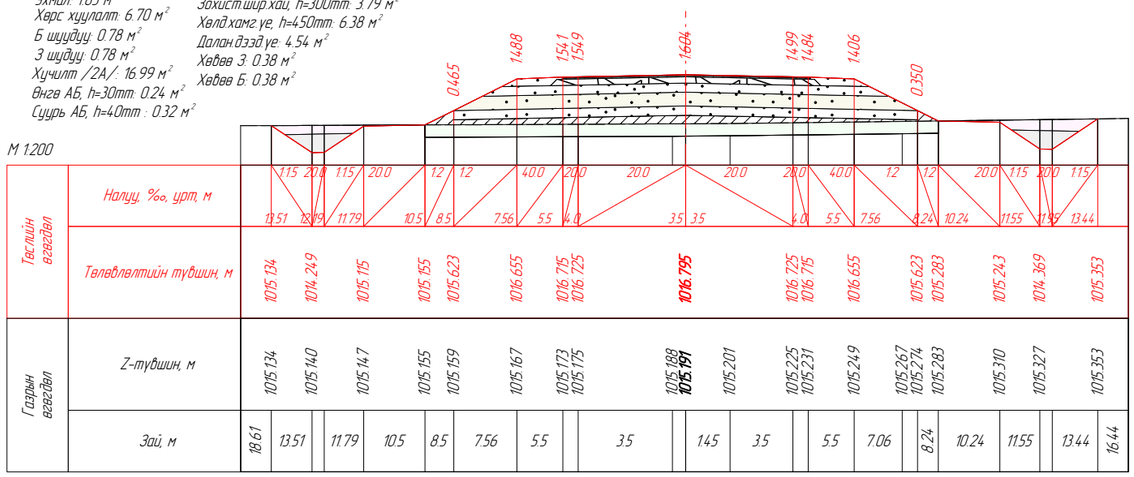

ПК 99+700.00

Шороон далан: 10.41 м²
Ухмал: 0.32 м²
Хөрс хуулалт: 6.72 м²
Б шуудуу: 0.78 м²
З шуудуу: 0.78 м²
Хучилт /2А/: 16.99 м²
Өнгө АБ, h=30mm: 0.24 м²
Суурь АБ, h=40mm : 0.32 м²

Бут чул суурь, h=200mm: 1.72 м²
Зохист шир хай, h=300mm: 3.79 м²
Хөлд хамг үе, h=450mm: 6.38 м²
Далан дээд үе: 4.54 м²
Хөвөө З: 0.38 м²
Хөвөө Б: 0.38 м²

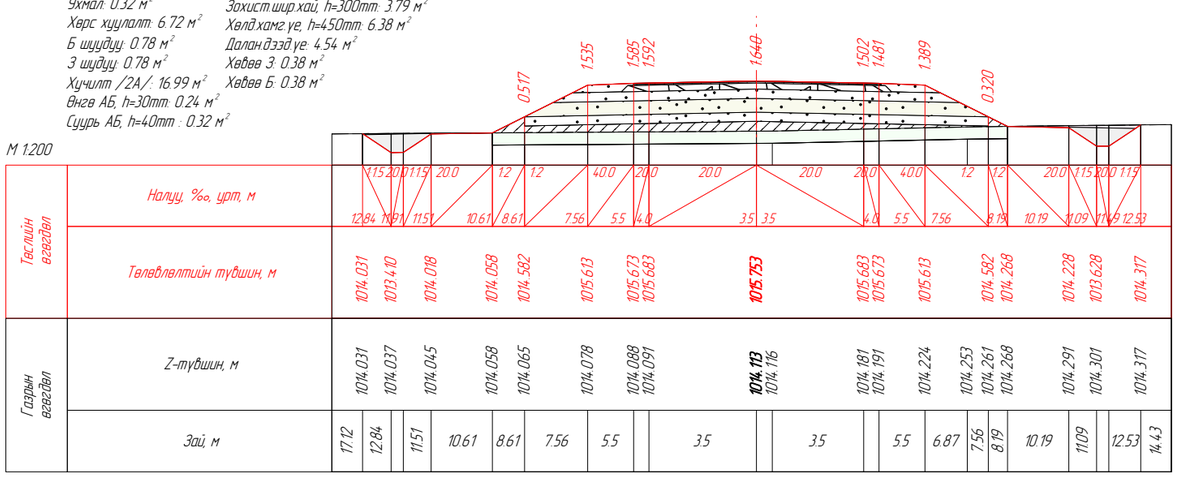

ПК 99+800.00

Шороон далан: 2.09 м²
Ухмал: 0.74 м²
Хөрс хуулалт: 6.05 м²
Б шуудуу: 0.78 м²
З шуудуу: 0.78 м²
Хучилт /2А/: 16.99 м²
Өнгө АБ, h=30mm: 0.24 м²
Суурь АБ, h=40mm : 0.32 м²

Бут чул суурь, h=200mm: 1.72 м²
Зохист шир хай, h=300mm: 3.79 м²
Хөлд хамг үе, h=450mm: 6.38 м²
Далан дээд үе: 4.54 м²
Хөвөө З: 0.38 м²
Хөвөө Б: 0.38 м²

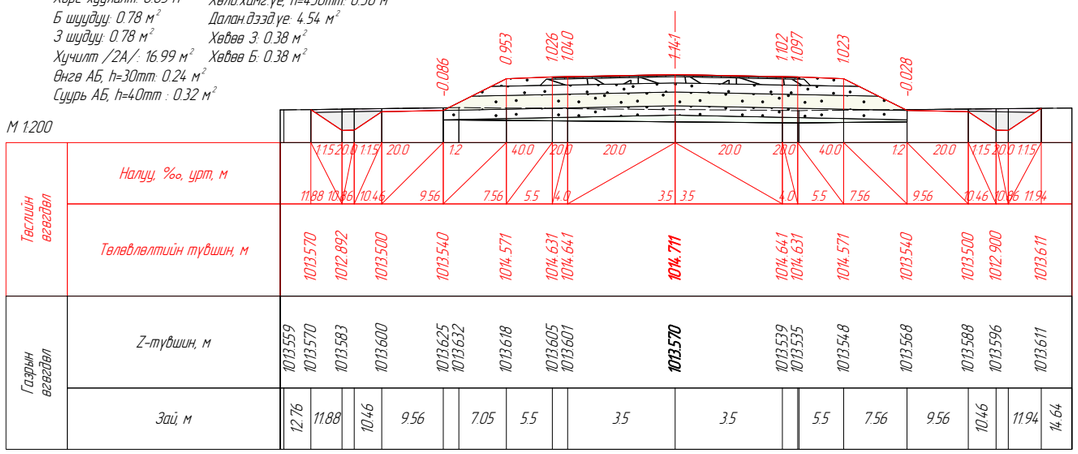

ПК 99+900.00

Шороон далан: 7.62 м²
Ухмал: 0.41 м²
Хөрс хуулалт: 6.47 м²
Б шуудуу: 0.78 м²
З шуудуу: 0.78 м²
Хучилт /2А/: 16.99 м²
Өнгө АБ, h=30mm: 0.24 м²
Суурь АБ, h=40mm : 0.32 м²

Бут чул суурь, h=200mm: 1.72 м²
Зохист шир хай, h=300mm: 3.79 м²
Хөлд хамг үе, h=450mm: 6.38 м²
Далан дээд үе: 4.54 м²
Хөвөө З: 0.38 м²
Хөвөө Б: 0.38 м²

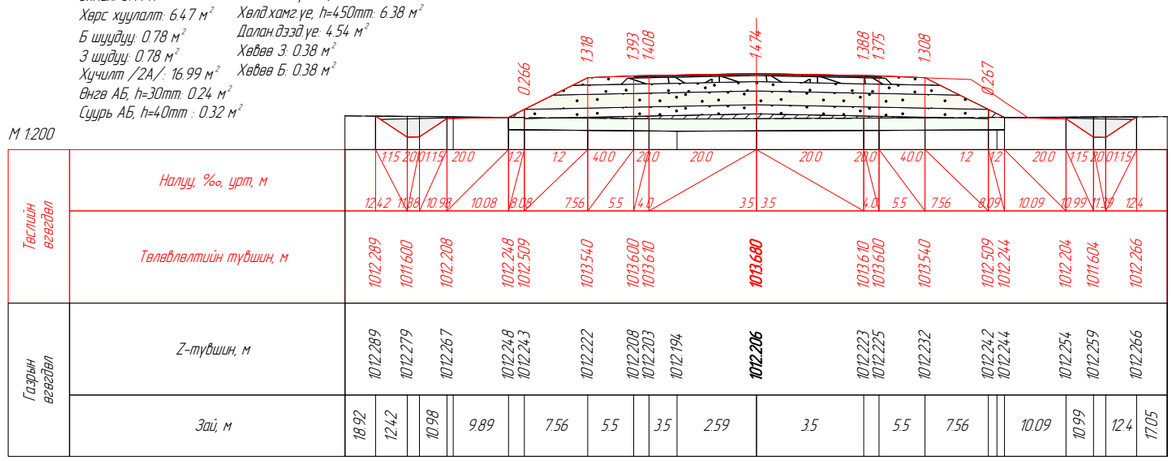

ПК 100+000.00

Өөрчлөлт №			Захиалагч:	Захиалагч:	Зураг төслийн байгууллага:	Зөвлөх инженер	У. ПҮРЭВЖАВ	Гүүр хоолойн инженер	М. МӨНХ-ОРГИЛ	СЭЛЭНГЭ АЙМГИЙН БАРУУНБҮРЭН-ОРХОНТУУЛ-ЦЭЭЛ ЧИГЛЭЛИЙН ХАТУУ ХУЧИЛТТАЙ АВТО ЗАМЫН АЖЛЫН ЗУРАГ (ПК50+000-ПК107+588)	Хөндлөн огтлол	Масштаб	Шифр	Хуудасны №
Огноо			БАРИЛГА, ХОТ БАЙГУУЛАЛТЫН ЯАМ	ЗАМ, ТЭЭВРИЙН ХӨГЖЛИЙН ЯАМ	"АВАРГА ЗАМ" ХХК	Төслийн инженер	С. БАТСҮХ	Замын инженер	П. ЭНХБАЯР		99+575.365	1:200	AVZ/BOT/03-2022	230
Тайлбар						Шалгасан инженер	Г. ЧИНТӨГС	Геодезийн инженер	Э. БАТБОЛД					

Шороон далан: 18.38 м²
Ухмал: 0.08 м²
Хөрс хуулалт: 7.38 м²
Б шуудуу: 0.53 м²
Хучилт /2А/: 16.99 м²
Өнгө АБ, h=30mm: 0.24 м²
Суурь АБ, h=40mm : 0.32 м²

Бут.чул.суурь, h=200mm: 1.72 м²
Зөхист.шир.хай, h=300mm: 3.79 м²
Хөлд.хамг.үе, h=450mm: 6.38 м²
Далан дээд үе: 4.54 м²
Хөвөө 3: 0.38 м²
Хөвөө Б: 0.38 м²

М 1:200

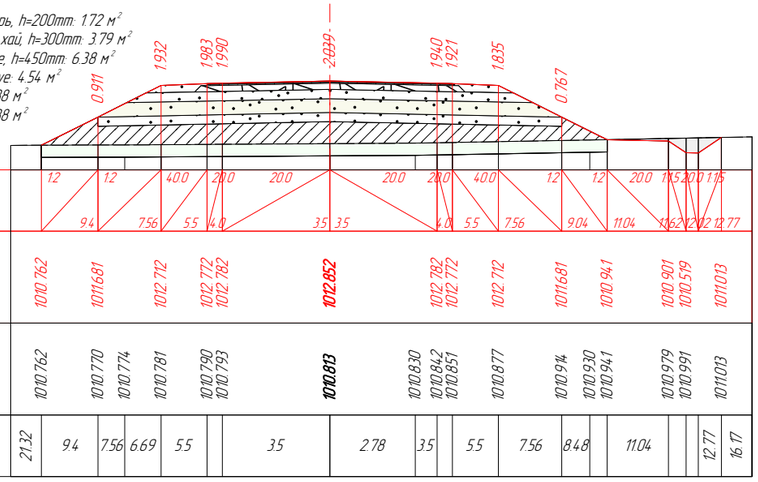

ПК 100+100.00

Шороон далан: 5.96 м²
Ухмал: 0.29 м²
Хөрс хуулалт: 6.32 м²
Б шуудуу: 0.78 м²
Хучилт /2А/: 16.99 м²
Өнгө АБ, h=30mm: 0.24 м²
Суурь АБ, h=40mm : 0.32 м²

Бут.чул.суурь, h=200mm: 1.72 м²
Зөхист.шир.хай, h=300mm: 3.79 м²
Хөлд.хамг.үе, h=450mm: 6.38 м²
Далан дээд үе: 4.54 м²
Хөвөө 3: 0.38 м²
Хөвөө Б: 0.38 м²

М 1:200

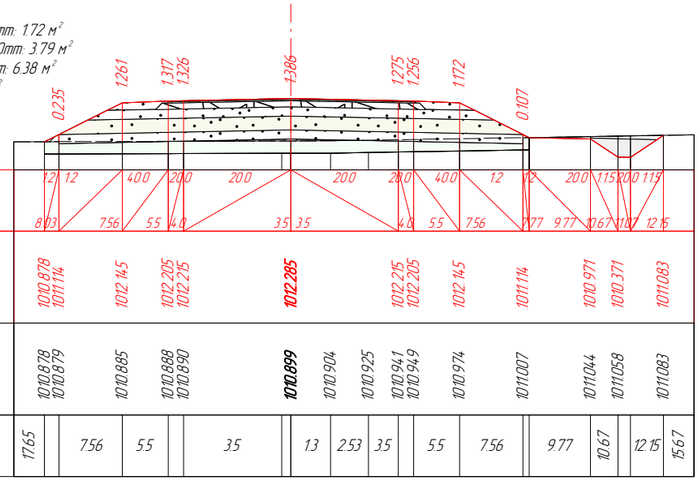

ПК 100+200.00

Шороон далан: 11.39 м²
Ухмал: 0.35 м²
Хөрс хуулалт: 6.82 м²
Б шуудуу: 0.78 м²
З шуудуу: 0.78 м²
Хучилт /2А/: 16.99 м²
Өнгө АБ, h=30mm: 0.24 м²
Суурь АБ, h=40mm : 0.32 м²

Бут.чул.суурь, h=200mm: 1.72 м²
Зөхист.шир.хай, h=300mm: 3.79 м²
Хөлд.хамг.үе, h=450mm: 6.38 м²
Далан дээд үе: 4.54 м²
Хөвөө 3: 0.38 м²
Хөвөө Б: 0.38 м²

М 1:200

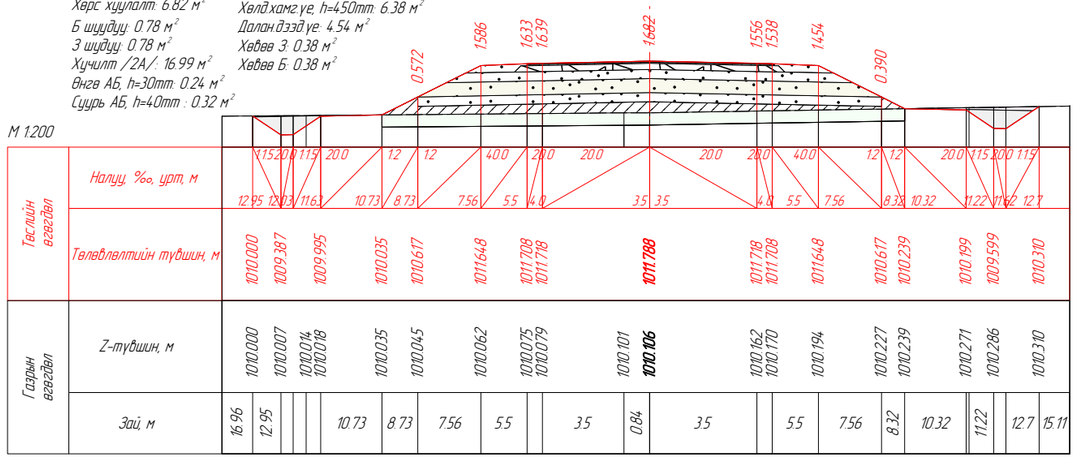

ПК 100+300.00

Шороон далан: 7.99 м²
Ухмал: 0.16 м²
Хөрс хуулалт: 8.07 м²
Б шуудуу: 0.77 м²
З шуудуу: 0.53 м²
Чулуун далан: 15.79 м²
Хучилт /2А/: 18.00 м²
Өнгө АБ, h=30mm: 0.24 м²
Суурь АБ, h=40mm : 0.32 м²

Бут.чул.суурь, h=200mm: 1.72 м²
Зөхист.шир.хай, h=300mm: 4.08 м²
Хөлд.хамг.үе, h=450mm: 6.82 м²
Далан дээд үе: 4.82 м²
Хөвөө 3: 0.49 м²
Хөвөө Б: 0.49 м²

М 1:200

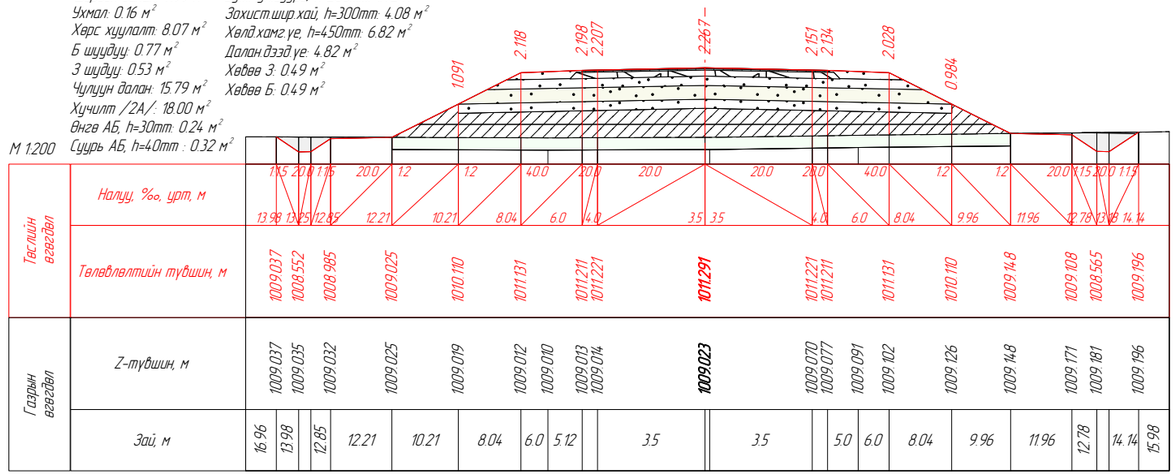

ПК 100+400.00

Шороон далан: 7.58 м²
Ухмал: 1.44 м²
Хөрс хуулалт: 8.12 м²
Б шуудуу: 0.78 м²
З шуудуу: 0.78 м²
Чулуун далан: 16.91 м²
Хучилт /2А/: 18.00 м²
Өнгө АБ, h=30mm: 0.24 м²
Суурь АБ, h=40mm : 0.32 м²

Бут.чул.суурь, h=200mm: 1.72 м²
Зөхист.шир.хай, h=300mm: 4.08 м²
Хөлд.хамг.үе, h=450mm: 6.82 м²
Далан дээд үе: 4.82 м²
Хөвөө 3: 0.49 м²
Хөвөө Б: 0.49 м²

М 1:200

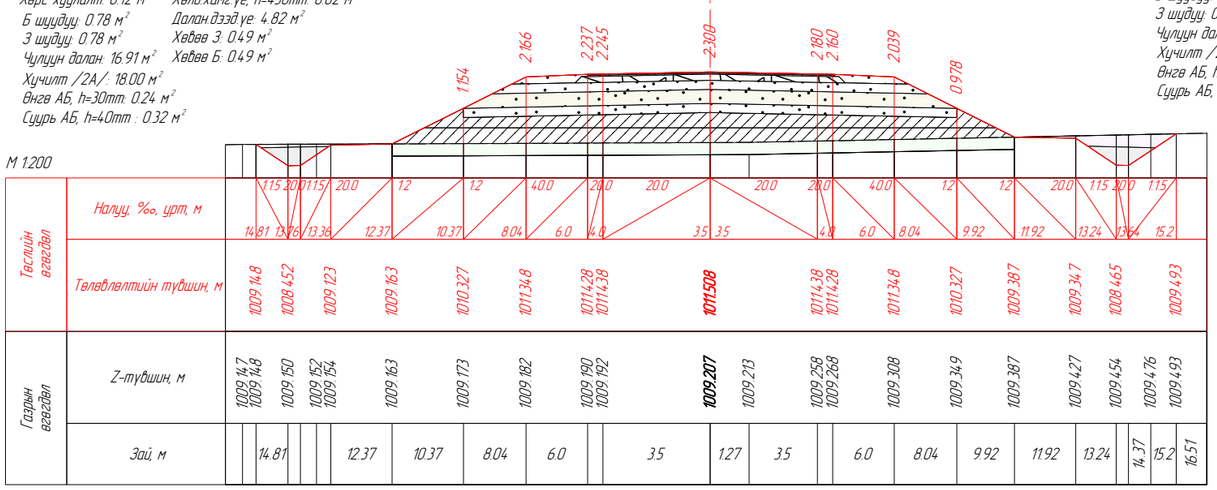

ПК 100+500.00

Шороон далан: 44.52 м²
Ухмал: 2.57 м²
Хөрс хуулалт: 9.76 м²
Б шуудуу: 0.78 м²
З шуудуу: 0.78 м²
Чулуун далан: 25.48 м²
Хучилт /2А/: 17.19 м²
Өнгө АБ, h=30mm: 0.24 м²
Суурь АБ, h=40mm : 0.32 м²

Бут.чул.суурь, h=200mm: 1.72 м²
Зөхист.шир.хай, h=300mm: 3.95 м²
Хөлд.хамг.үе, h=450mm: 6.45 м²
Далан дээд үе: 4.51 м²
Хөвөө 3: 0.48 м²
Хөвөө Б: 0.48 м²

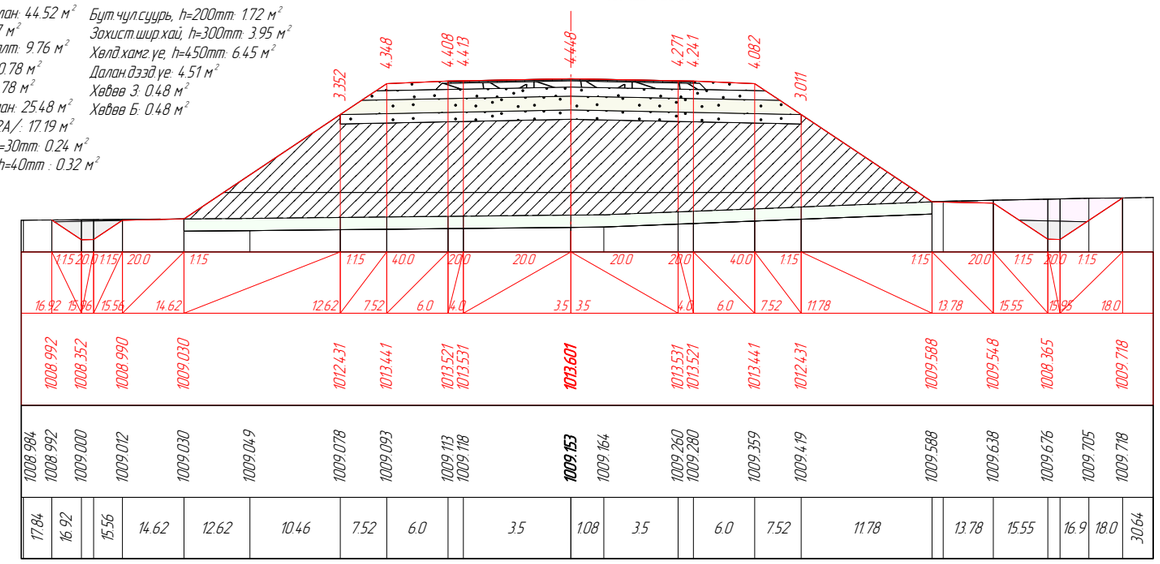

ПК 100+600.00

Өөрчлөлт №			Захиалагч:	Захиалагч:	Зураг төслийн байгууллага:	Зөвлөх инженер	У. ПҮРЭВЖАВ	Гүүр хоолойн инженер	М. МӨНХ-ОРГИЛ	СЭЛЭНГЭ АЙМГИЙН БАРУУНБҮРЭН-ОРХОНТУУЛ-ЦЭЭЛ ЧИГЛЭЛИЙН ХАТУУ ХУЧИЛТТАЙ АВТО ЗАМЫН АЖЛЫН ЗУРАГ [ПК50+000-ПК107+588]	Хөндлөн огтлол	Масштаб	Шифр	Хуудасны №
Огноо			БАРИЛГА, ХОТ БАЙГУУЛАЛТЫН ЯАМ	ЗАМ, ТЭЭВРИЙН ХӨГЖЛИЙН ЯАМ	"АВАРГА ЗАМ" ХХК	Төслийн инженер	С. БАТСҮХ	Замын инженер	П. ЭНХБАЯР		100+100.000	1:200	AVZ/BOT/03-2022	231
Тайлбар						Шалгасан инженер	Г. ЧИНТӨГС	Геодезийн инженер	Э. БАТБОЛД					

Шороон далан: 21.31 м²
Ухмал: 1.03 м²
Хөрс хуулалт: 7.90 м²
З шуудуу: 0.78 м²
Хучилт /2А/: 18.00 м²
Өнгө АБ, h=30mm: 0.24 м²
Суурь АБ, h=40mm : 0.32 м²

Бут чул суурь, h=200mm: 1.72 м²
Зохист шир хай, h=300mm: 4.08 м²
Хөлд хамг үе, h=450mm: 6.82 м²
Далан дээд үе: 4.82 м²
Хөвөө З: 0.49 м²
Хөвөө Б: 0.49 м²

М 1:200

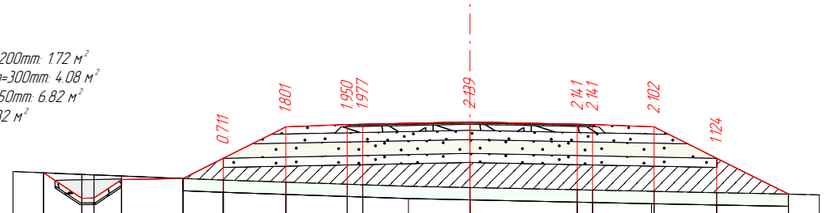

Таслийн өгөгдөл	Налуу, ‰, урт, м	1.15	20.0	1.15	20.0	1.2	1.2	40.0	20.0	20.0	20.0	20.0	40.0	1.2	1.2		
		13.9	12.26	12.26	11.36	9.36	8.04	6.0	4.0	3.5	3.5	4.0	6.0	8.04	10.39		
	Төлөвлөлтийн түвшин, м	1015.802	1014.971	1015.579	1015.619	1016.277	1017.298	1017.378 1017.388		**1017.458**		1017.388 1017.378	1017.298	1016.277	1015.105		
Газрын өгөгдөл	Z-түвшин, м	1015.802	1015.752	1015.699	1015.619	1015.567	1015.497	1015.429 1015.412	1015.361	**1015.319**		1015.248 1015.237	1015.198	1015.154	1015.105		
	Зай, м	15.44	13.9	12.26	11.36	9.36	8.04	6.0	3.5	2.0	3.5		5.92	8.04	10.39	17.21	

ПК 100+700.00

Ухмал: 20.23 м²
Хөрс хуулалт: 11.21 м²
Б шуудуу: 0.78 м²
З шуудуу: 0.78 м²
Хучилт /2А/: 18.00 м²
Өнгө АБ, h=30mm: 0.24 м²
Суурь АБ, h=40mm : 0.32 м²

Бут чул суурь, h=200mm: 1.72 м²
Зохист шир хай, h=300mm: 4.08 м²
Хөлд хамг үе, h=450mm: 6.82 м²
Далан дээд үе: 4.83 м²
Хөвөө З: 0.49 м²
Хөвөө Б: 0.49 м²

М 1:200

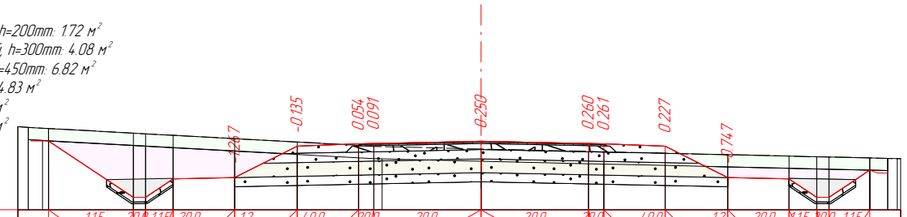

Таслийн өгөгдөл	Налуу, ‰, урт, м	1.15	20.0	1.15	20.0	1.2	40.0	20.0	20.0	20.0	20.0	40.0	1.2	20.0	1.15	20.0	1.15
		14.11	10.94	10.94	10.04	8.04	6.0	4.0	3.5	3.5	4.0	6.0	8.04	10.04	10.94	17.94	12.68
	Төлөвлөлтийн түвшин, м	1018.599	1016.754	1017.362	1017.402	1018.423	1018.503 1018.513		**1018.583**		1018.513 1018.503	1018.423	1017.402	1017.362	1016.762	1017.643	
Газрын өгөгдөл	Z-түвшин, м	1019.057 1019.010	1018.849	1018.778	1018.669	1018.558	1018.449 1018.422		**1018.333**		1018.253 1018.242	1018.196	1018.149	1018.104	1018.083	1018.043 1018.023	
	Зай, м	15.11	14.11	10.94	10.04	8.04	6.0		3.23	3.5		6.0	8.04	10.04	10.94	12.68	13.57

ПК 100+726.88

Ухмал: 200.55 м²
Хөрс хуулалт: 17.78 м²
Б шуудуу: 0.79 м²
З шуудуу: 0.79 м²
Хучилт /2А/: 16.99 м²
Өнгө АБ, h=30mm: 0.24 м²
Суурь АБ, h=40mm : 0.32 м²

Бут чул суурь, h=200mm: 1.72 м²
Зохист шир хай, h=300mm: 3.79 м²
Хөлд хамг үе, h=450mm: 6.38 м²
Далан дээд үе: 4.54 м²
Хөвөө З: 0.38 м²
Хөвөө Б: 0.38 м²

М 1:200

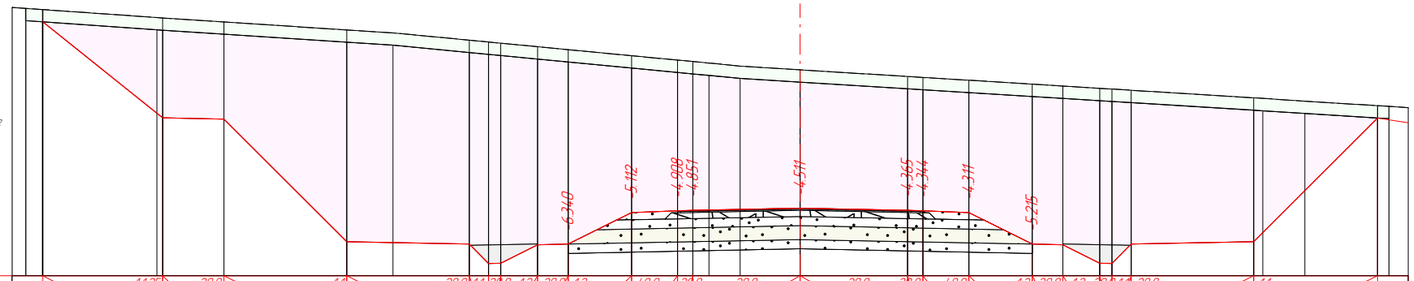

Таслийн өгөгдөл	Налуу, ‰, урт, м	1.25	20.0	1.1	20.0	1.1	20.0	1.2	20.0	1.2	40.0	20.0	20.0	20.0	20.0	40.0	1.2	20.0	1.2	20.0	1.1	20.0	1.1		
		24.7	20.79	18.79	14.79	10.79	10.79	9.76	8.56	7.56	5.5	4.0	3.5	3.5	4.0	5.5	7.56	8.56	9.76	10.79	10.79	14.79	18.82		
	Төлөвлөлтийн түвшин, м	1027.339	1024.212	1024.172	1020.172	1020.092 1019.464	1020.072	1020.092	1021.123	1021.183 1021.193		**1021.263**		1021.193 1021.183	1021.123	1020.092	1020.072	1019.472	1020.092	1020.172		1024.205			
Газрын өгөгдөл	Z-түвшин, м	1027.739	1027.477	1027.335	1027.075	1026.977	1026.740 1026.680	1026.527	1026.432	1026.235	1026.091 1026.044 1025.994	1025.894	**1025.774**	1025.558 1025.527	1025.434	1025.307	1025.245	1025.171	1025.108	1024.861	1024.753	1024.605			
	Зай, м	5.167	24.7	20.79	18.79	14.79	13.28	10.79	9.76	8.56	7.56	5.5		2.98	1.96	3.5		5.5	7.56	8.56	9.76	10.79	14.79	16.46	18.82	23.12

ПК 100+800.00

Өөрчлөлт №			Захиалагч:	Захиалагч:	Зураг төслийн байгууллага:	Зөвлөх инженер	У. ПҮРЭВЖАВ	Гүүр хоолойн инженер	М. МӨНХ-ОРГИЛ	СЭЛЭНГЭ АЙМГИЙН БАРУУНБҮРЭН-ОРХОНТУУЛ-ЦЭЭЛ ЧИГЛЭЛИЙН ХАТУУ ХУЧИЛТТАЙ АВТО ЗАМЫН АЖЛЫН ЗҮРАГ (ПК50+000-ПК107+588)	Хөндлөн огтлол	Масштаб	Шифр	Хуудасны №
Огноо			БАРИЛГА, ХОТ БАЙГУУЛАЛТЫН ЯАМ	ЗАМ, ТЭЭВРИЙН ХӨГЖЛИЙН ЯАМ	"АВАРГА ЗАМ" ХХК	Төслийн инженер	С. БАТСҮХ	Замын инженер	П. ЭНХБАЯР		100+700.000	1:200	AVZ/BOT/03-2022	232
Тайлбар						Шалгасан инженер	Г. ЧИНТӨГС	Геодезийн инженер	Э. БАТБОЛД					

Ухмал: 320.23 м²
Хярс хуулалт: 21.88 м²
Б шуудуу: 0.79 м²
З шуудуу: 0.79 м²
Хучилт /2А/: 16.99 м²
Өнгө АБ, h=30mm: 0.24 м²
Суурь АБ, h=40mm : 0.32 м²

Бут чул суурь, h=200mm: 1.72 м²
Зохист шир хай, h=300mm: 3.79 м²
Хөлд хамг ує, h=450mm: 6.38 м²
Далан дээд ує: 4.54 м²
Хөвөө З: 0.38 м²
Хөвөө Б: 0.38 м²

М 1:200

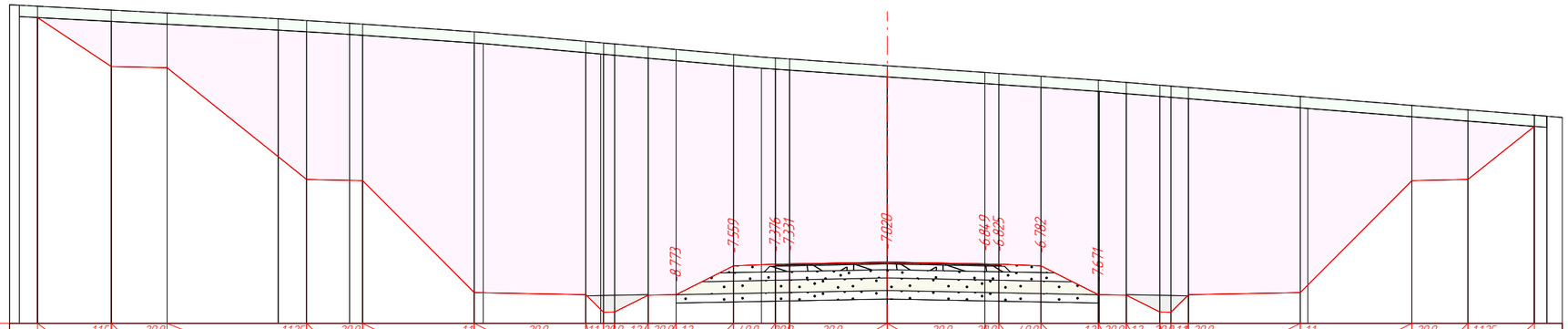

| | | |

Ухмал: 14.86 м²
Хөрс хуулалт: 10.59 м²
Б шуудуу: 0.78 м²
З шуудуу: 0.78 м²
Хучилт /2А/: 16.99 м²
Өнгө АБ, h=30mm: 0.24 м²
Суурь АБ, h=40mm : 0.32 м²

Бут чул суурь, h=200mm: 1.72 м²
Зохист шир.хай, h=300mm: 3.79 м²
Хөлд.хамг.үе, h=450mm: 6.38 м²
Далан дээд үе: 4.54 м²
Хөвөө З: 0.38 м²
Хөвөө Б: 0.38 м²



М 1:200

| | | |

Шороон далан: 7.77 м²
Ухмал: 0.72 м²
Хэрс хуулалт: 6.51 м²
Шатлан ухах: 0.20 м²
З шуудуу: 0.78 м²
Хучилт /2А/: 16.99 м²
Өнгө АБ, h=30mm: 0.24 м²
Суурь АБ, h=40mm : 0.32 м²

Бут чул суурь, h=200mm: 1.72 м²
Зохист шир хай, h=300mm: 3.79 м²
Хөлд хамг үе, h=450mm: 6.38 м²
Далан дээд үе: 4.54 м²
Хөвөө З: 0.38 м²
Хөвөө Б: 0.38 м²

М 1:200

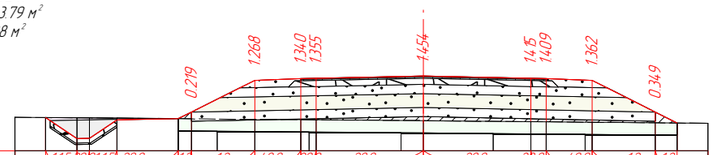

Тэслийн агаараал	Налуу, ‰, урт, м	1.15	2.00	1.15	2.00	1.2	1.2	4.00	2.00	2.00	2.00	2.00	4.00	1.2	1.2														
		12.32	11.29	10.89	9.99	7.98	7.56	5.5	4.0	3.5	3.5	4.0	5.5	7.56	8.27														
	Төлөвлөлтийн түвшин, м	1025.335	1024.651	1025.259	1025.299 1025.515	1026.546	1026.606 1026.616	**1026.686**	1026.616 1026.606	1026.546	1025.515 1025.159																		
Газрын агаараал	Z-түвшин, м	1025.335	1025.327	1025.316	1025.299 1025.295	1025.278	1025.265 1025.261	**1025.232**	1025.226	1025.201 1025.197	1025.184	1025.166 1025.159																	
	Зай, м	15.34	12.32	10.89	9.99	7.56	5.5	3.5	0.71	3.5	5.5	7.56	8.27	14.61															

ПК 101+700.00

Шороон далан: 7.70 м²
Ухмал: 1.31 м²
Хэрс хуулалт: 7.77 м²
Б шуудуу: 0.78 м²
З шуудуу: 0.78 м²
Хучилт /2А/: 21.61 м²
Өнгө АБ, h=30mm: 0.35 м²
Суурь АБ, h=40mm : 0.46 м²

Бут чул суурь, h=200mm: 2.42 м²
Зохист шир хай, h=300mm: 4.84 м²
Хөлд хамг үе, h=450mm: 7.96 м²
Далан дээд үе: 5.59 м²
Хөвөө З: 0.38 м²
Хөвөө Б: 0.38 м²

М 1:200

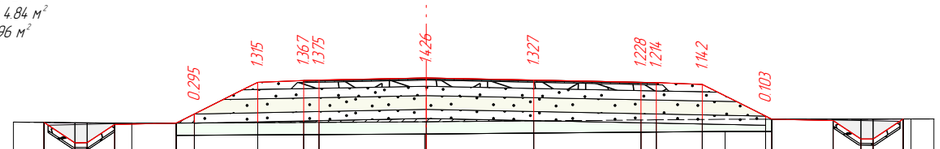

Тэслийн агаараал	Налуу, ‰, урт, м	1.15	2.00	1.15	2.00	1.2	1.2	4.00	2.00	2.00	2.00	2.00	2.00	4.00	1.2	1.2	2.00	1.15	2.00	1.15									
		12.46	11.46	11.06	10.16	8.16	7.56	5.5	4.0	3.5	3.5	7.0	7.5	9.0	11.06	11.27	13.27	14.17	14.37	15.55									
	Төлөвлөлтийн түвшин, м	1027.203	1026.534	1027.142	1027.182 1027.480	1028.512	1028.572 1028.582	**1028.652**	1028.582	1028.512 1028.502	1028.442	1027.410	1027.267	1026.667	1027.312														
Газрын агаараал	Z-түвшин, м	1027.203	1027.193	1027.180 1027.174	1027.182 1027.185	1027.196	1027.204 1027.207	**1027.226**	1027.255	1027.283 1027.287	1027.300 1027.306	1027.307	1027.310	1027.311	1027.312														
	Зай, м	14.24	12.46	11.06	9.6	8.16	7.56	5.5	3.5	3.5	7.0	9.0	9.74	11.06	13.27	14.17	15.55	32.79											

ПК 101+800.00

Шороон далан: 13.13 м²
Ухмал: 1.22 м²
Хэрс хуулалт: 8.20 м²
Б шуудуу: 0.78 м²
З шуудуу: 0.78 м²
Хучилт /2А/: 21.61 м²
Өнгө АБ, h=30mm: 0.34 м²
Суурь АБ, h=40mm : 0.46 м²

Бут чул суурь, h=200mm: 2.42 м²
Зохист шир хай, h=300mm: 4.84 м²
Хөлд хамг үе, h=450mm: 7.96 м²
Далан дээд үе: 5.59 м²
Хөвөө З: 0.38 м²
Хөвөө Б: 0.38 м²

М 1:200

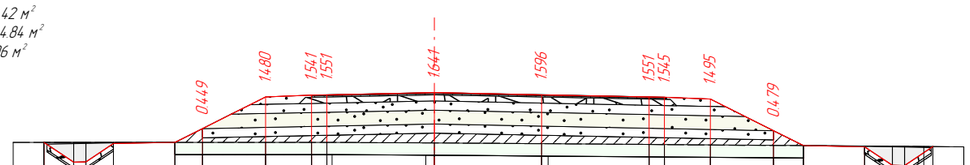

Тэслийн агаараал	Налуу, ‰, урт, м	1.15	2.00	1.15	2.00	1.2	1.2	4.00	2.00	2.00	2.00	2.00	2.00	4.00	1.2	1.2	2.00	1.15	2.00	1.15									
		12.73	11.76	11.36	10.46	8.46	7.56	5.5	4.0	3.5	3.5	7.0	7.5	9.0	11.06	12.03	14.03	14.93	15.13	16.26									
	Төлөвлөлтийн түвшин, м	1030.106	1029.457	1030.065	1030.105	1030.554	1031.585	1031.645 1031.655	**1031.725**	1031.655	1031.585 1031.575	1031.515	1030.484	1029.997	1029.957	1029.357	1029.968												
Газрын агаараал	Z-түвшин, м	1030.106	1030.106	1030.105	1030.105	1030.105	1030.104	1030.104 1030.104	**1030.084**	1030.059	1030.034 1030.030	1030.019	1030.004	1029.997	1029.983	1029.977	1029.969												
	Зай, м	16.7	12.73	11.36	10.46	8.46	7.56	5.5	3.34	3.5	7.0	9.0	11.06	12.03	14.03	14.93	15.96	27.35											

ПК 101+900.00

Өөрчлөлт №			Захиалагч:	Захиалагч:	Зураг төслийн байгууллага:	Зөвлөх инженер	У. ПҮРЭВЖАВ	Гүүр хоолойн инженер	М. МӨНХ-ОРГИЛ	СЭЛЭНГЭ АЙМГИЙН БАРУУНБҮРЭН-ОРХОНТУУЛ-ЦЭЭЛ ЧИГЛЭЛИЙН ХАТУУ ХУЧИЛТТАЙ АВТО ЗАМЫН АЖЛЫН ЗУРАГ (ПК50+000-ПК107+588)	Хөндлөн огтлол	Масштаб	Шифр	Хуудасны №
Огноо			БАРИЛГА, ХОТ БАЙГУУЛАЛТЫН ЯАМ	ЗАМ, ТЭЭВРИЙН ХӨГЖЛИЙН ЯАМ	"АВАРГА ЗАМ" ХХК	Төслийн инженер	С. БАТСҮХ	Замын инженер	П. ЭНХБАЯР		101+700.000	1:200	AVZ/BOT/03-2022	235
Тайлбар						Шалгасан инженер	Г. ЧИНТӨГС	Геодезийн инженер	Э. БАТБОЛД				

Шороон далан: 42.19 м²
Ухмал: 1.11 м²
Хөрс хуулалт: 10.24 м²
Шатлан ухах: 0.84 м²
Б шуудуу: 0.78 м²
Хучилт /2А/: 22.62 м²
Өнгө АБ, h=30mm: 0.35 м²
Суурь АБ, h=40mm : 0.46 м²

Бут чул суурь, h=200mm: 2.42 м²
Зохист шир хай, h=300mm: 5.13 м²
Хөлд хамг үе, h=450mm: 8.39 м²
Далан дээд үе: 5.88 м²
Хөвөө 3: 0.49 м²
Хөвөө Б: 0.49 м²

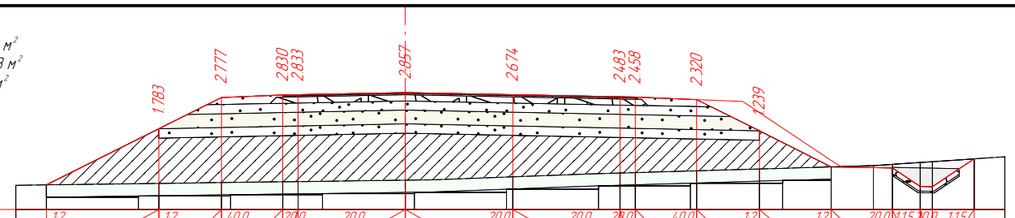

М 1:200

Таслийн өгөгдөл	Налуу, ‰, урт, м	1.2	11.7	1.2	8.04	4.0	6.0	2.0	4.0	2.0	3.5	3.5	2.0	7.0	2.0	2.0	7.5	4.0	9.5	1.2	11.54	1.2	13.88	2.0	15.88	1.15	16.78	2.0	17.48	1.15	18.55
	Төлөвлөлтийн түвшин, м	1032.893		1034.725		1035.746		1035.826 1035.836		**1035.906**			1035.836			1035.766 1035.756		1035.676		1034.655		1033.484		1033.444		1032.844		1033.745	
Газрын өгөгдөл	Z-түвшин, м	1032.893		1032.942		1032.969		1032.996 1033.002		**1033.049**	1033.059		1033.161		1033.248	1033.283 1033.297		1033.356		1033.415		1033.484		1033.524 1033.566		1033.626		1033.745	
	Зай, м	13.54	11.7		8.04		6.0			3.5		0.8	3.5	5.79	7.0		9.5		11.54		13.88		15.27	15.88		16.78		18.55		30.41

ПК 102+000.00

Шороон далан: 62.45 м²
Ухмал: 0.82 м²
Хөрс хуулалт: 10.42 м²
Шатлан ухах: 0.96 м²
Б шуудуу: 0.78 м²
Хучилт /2А/: 21.81 м²
Өнгө АБ, h=30mm: 0.35 м²
Суурь АБ, h=40mm : 0.46 м²

Бут чул суурь, h=200mm: 2.42 м²
Зохист шир хай, h=300mm: 5.00 м²
Хөлд хамг үе, h=450mm: 8.03 м²
Далан дээд үе: 5.56 м²
Хөвөө 3: 0.48 м²
Хөвөө Б: 0.48 м²

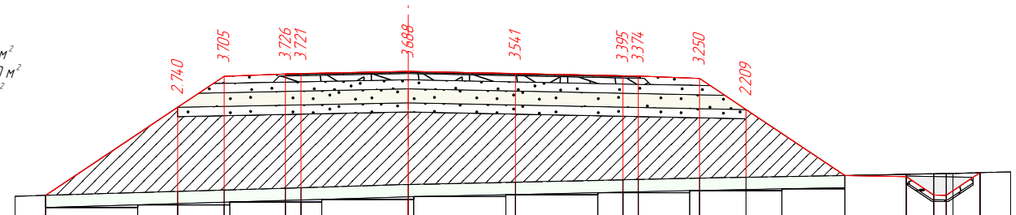

М 1:200

Таслийн өгөгдөл	Налуу, ‰, урт, м	1.15	11.82	1.15	7.52	4.0	6.0	2.0	4.0	2.0	3.5	3.5	2.0	7.0	2.0	2.0	7.5	4.0	9.5	1.15	11.02	1.15	14.24	2.0	16.24	1.15	17.14	2.0	17.84	1.15	18.65
	Төлөвлөлтийн түвшин, м	1037.156		1040.024		1041.034		1041.114 1041.124		**1041.194**			1041.124			1041.054 1041.044		1040.964		1039.954		1037.803		1037.763 1037.163		1037.893				
Газрын өгөгдөл	Z-түвшин, м	1037.156		1037.284		1037.329		1037.379		1037.403		**1037.506**		1037.583		1037.659 1037.670		1037.714 1037.730		1037.744		1037.803		1037.840 1037.857		1037.868		1037.893	
	Зай, м	20.65	11.82		7.52		6.0			3.5		3.5		7.0			9.5	10.22	11.02	14.24		16.24		17.14			18.65		25.89	

ПК 102+100.00

Шороон далан: 74.04 м²
Ухмал: 0.94 м²
Хөрс хуулалт: 10.91 м²
Шатлан ухах: 1.24 м²
Б шуудуу: 0.78 м²
Хучилт /2А/: 21.81 м²
Өнгө АБ, h=30mm: 0.35 м²
Суурь АБ, h=40mm : 0.46 м²

Бут чул суурь, h=200mm: 2.42 м²
Зохист шир хай, h=300mm: 5.00 м²
Хөлд хамг үе, h=450mm: 8.03 м²
Далан дээд үе: 5.56 м²
Хөвөө 3: 0.48 м²
Хөвөө Б: 0.48 м²

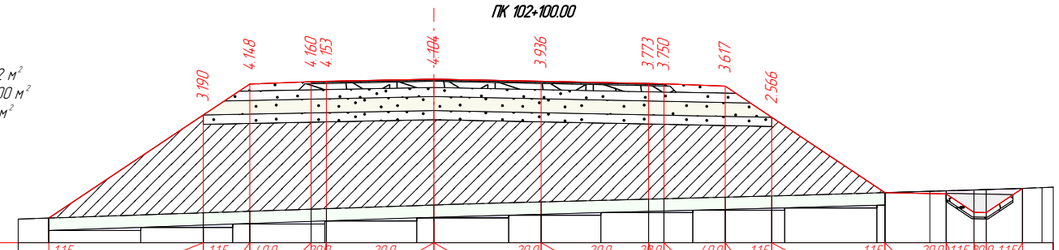

М 1:200

Таслийн өгөгдөл	Налуу, ‰, урт, м	1.15	12.56	1.15	7.52	4.0	6.0	2.0	4.0	2.0	3.5	3.5	2.0	7.0	2.0	2.0	7.5	4.0	9.5	1.15	11.02	1.15	14.71	2.0	16.71	1.15	17.61	2.0	18.01	1.15	19.2
	Төлөвлөлтийн түвшин, м	104.2651		104.6012		104.7023		104.7103 104.7113		**104.7183**			104.7113			104.7043 104.7033		104.6953		104.5942		104.3480		104.3440		104.2840		104.3623	
Газрын өгөгдөл	Z-түвшин, м	104.2651		104.2823		104.2874		104.2942 104.2959		**104.3079**	104.3100		104.3176			104.3269 104.3282		104.3336		104.3376	104.3417		104.3480	104.3523 104.3541		104.3571		104.3623	104.3644
	Зай, м	15.25	12.56		7.52		6.0			3.5		0.64	3.5	7.0			9.5	11.02		12.57	14.71		16.17		17.61		19.2		19.83	

ПК 102+200.00

Өөрчлөлт №			Захиалагч:	Захиалагч:	Зураг төслийн байгууллага:	Зөвлөх инженер	У. ПҮРЭВЖАВ	Гүүр хоолойн инженер	М. МӨНХ-ОРГИЛ	СЭЛЭНГЭ АЙМГИЙН БАРУУНБҮРЭН-ОРХОНТУУЛ-ЦЭЭЛ ЧИГЛЭЛИЙН ХАТУУ ХУЧИЛТТАЙ АВТО ЗАМЫН АЖЛЫН ЗУРАГ (ПК50+000-ПК107+588)	Хөндлөн огтлол	Масштаб	Шифр	Хуудасны №
Огноо			БАРИЛГА, ХОТ БАЙГУУЛАЛТЫН ЯАМ	ЗАМ, ТЭЭВРИЙН ХӨГЖЛИЙН ЯАМ	"АВАРГА ЗАМ" ХХК	Төслийн инженер	С. БАТСҮХ	Замын инженер	П. ЭНХБАЯР		102+000.000	1:200	AVZ/BOT/03-2022	236
Тайлбар						Шалгасан инженер	Г. ЧИНТӨГС	Геодезийн инженер	Э. БАТБОЛД				

Шороон далан: 53.51 м²
Ухмал: 1.14 м²
Хөрс хуулалт: 10.35 м²
Шатлан ухах: 1.75 м²
Б шуудуу: 0.78 м²

Хучилт /2А/: 22.22 м²
Өнгө АБ, h=30mm: 0.34 м²
Суурь АБ, h=40mm : 0.46 м²
Бут чул суурь, h=200mm: 2.42 м²
Зохист шир хай, h=300mm: 5.06 м²
Хөлд хамг үе, h=450mm: 8.21 м²
Далан дээд үе: 5.72 м²
Хөвөө 3: 0.48 м²
Хөвөө Б: 0.49 м²

М 1:200

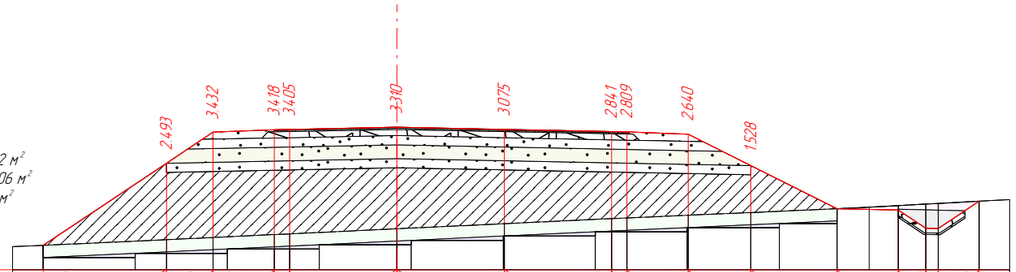

| | | |

Ухмал: 1316.8 м²
Хөрс хуулалт: 17.25 м²
Б шуудуу: 0.79 м²
З шуудуу: 0.96 м²

Хучилт /2А/: 216.8 м²
Өнгө АБ, h=30mm: 0.34 м²
Суурь АБ, h=40mm : 0.46 м²
Бут.чул.суурь, h=200mm: 2.42 м²
Зохист.шир.хай, h=300mm: 4.86 м²
Хөлд.хамг.үе, h=450mm: 7.99 м²
Далан дээд үе: 5.61 м²
Хөвөө З: 0.42 м²
Хөвөө Б: 0.38 м²

М 1:200

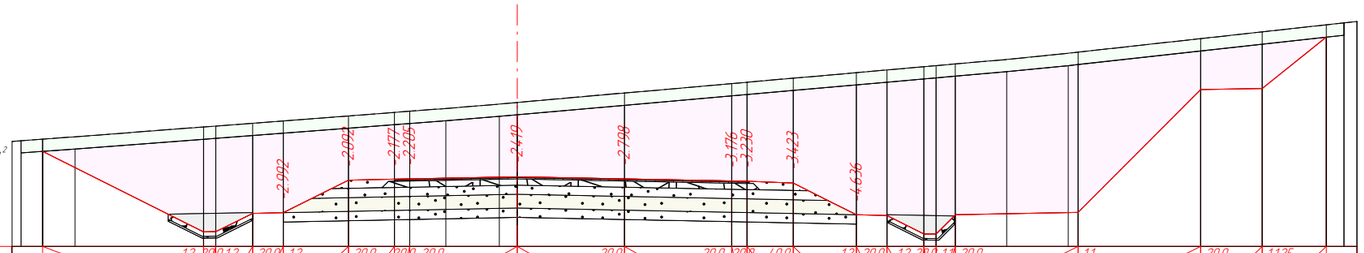

| | | |

Ухмал: 117.39 м²
Хөрс хуулалт: 16.69 м²
Б шуудуу: 0.79 м²
З шуудуу: 0.96 м²
Хучилт /2А/: 2161 м²
Өнгө АБ, h=30mm: 0.34 м²
Суурь АБ, h=40mm : 0.46 м²

Бут.чул.суурь, h=200mm: 2.42 м²
Зохист.шир.хай, h=300mm: 4.85 м²
Хөлд.хамг.уе, h=450mm: 7.96 м²
Далан дээд уе: 5.58 м²
Хөвөө З: 0.42 м²
Хөвөө Б: 0.38 м²

М 1:200

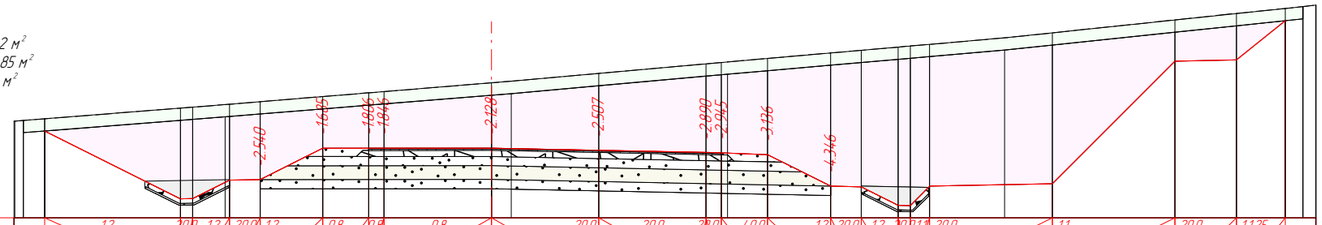

Тэслийн өгөгдөл	Налуу, ‰, урт, м	1.2	20.0	1.2	20.0	1.2	0.8	0.8	0.8	20.0	20.0	20.0	4.0	1.2	20.0	1.2	20.0	1.1	20.0	1.1	20.0	1.125									
		14.57	10.14	9.74	8.54	7.54	5.5	4.0	3.5	3.5	7.0	7.5	9.0	11.06	12.06	13.26	13.46	14.29	18.29	22.29	24.29	25.89									
	Төлөвлөлтийн түвшин, м	1075.316	1073.103	1073.711	1073.731	1074.752	1074.754	1074.754	**1074.757**	1074.687	1074.617	1074.607	1074.547	1073.516	1073.496	1072.896	1073.516	1073.596	1077.596	1077.636	1078.914										
Газрын өгөгдөл	Z-түвшин, м	1075.640	1075.716	1076.064	1076.178	1076.271	1076.437	1076.560	1076.600	**1076.885**	1076.938	1077.193	1077.507	1077.552	1077.683	1077.862	1077.949	1078.053	1078.143	1078.355	1078.518	1078.937	1079.147	1079.314							
	Зай, м	15.54	14.57		9.74	8.54	7.54	5.5		3.5	0.64	3.5	7.0		9.0	11.06	12.06	13.26	14.29	16.73	18.29	22.29	24.29	25.89	28.09						

ПК 102+660.00

Ухмал: 102.06 м²
Хөрс хуулалт: 16.13 м²
Б шуудуу: 0.79 м²
З шуудуу: 0.96 м²
Хучилт /2А/: 2158 м²
Өнгө АБ, h=30mm: 0.35 м²
Суурь АБ, h=40mm : 0.46 м²

Бут.чул.суурь, h=200mm: 2.43 м²
Зохист.шир.хай, h=300mm: 4.84 м²
Хөлд.хамг.уе, h=450mm: 7.94 м²
Далан дээд уе: 5.56 м²
Хөвөө З: 0.42 м²
Хөвөө Б: 0.37 м²

М 1:200

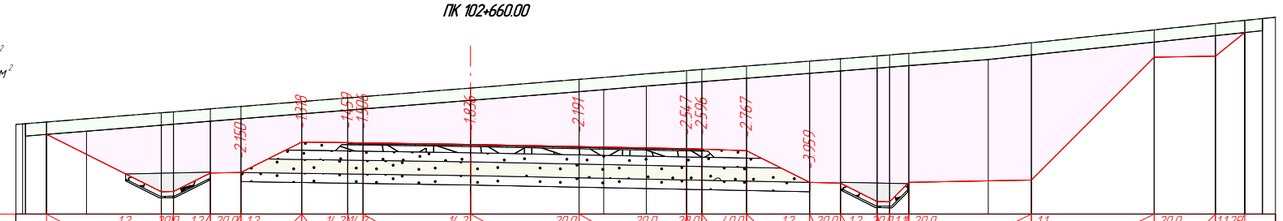

Тэслийн өгөгдөл	Налуу, ‰, урт, м	1.2	20.0	1.2	20.0	1.2	14.2	14.2	14.2	20.0	20.0	20.0	4.0	1.2	20.0	1.2	20.0	1.1	20.0	1.1	20.0	1.125									
		13.82	10.18	9.68	8.48	7.48	5.5	4.0	3.5	3.54	7.04	7.54	9.0	11.06	12.06	13.26	13.46	14.29	18.29	22.29	24.29	25.25									
	Төлөвлөлтийн түвшин, м	1076.196	1074.327	1074.935	1074.955	1075.947	1075.926	1075.918	**1075.869**	1075.798	1075.728	1075.718	1075.660	1074.628	1074.608	1074.008	1074.628	1074.708	1078.708	1078.748	1079.513										
Газрын өгөгдөл	Z-түвшин, м	1076.533	1076.596	1076.702	1076.897	1077.025	1077.105	1077.264	1077.385	1077.425	**1077.705**	1077.989	1078.053	1078.174	1078.275	1078.314	1078.427	1078.586	1078.664	1078.757	1078.836	1079.037	1079.184	1079.604	1079.813	1079.913					
	Зай, м	14.6	13.82	12.52		9.68	8.48	7.48	5.5		3.5	3.54	4.34	5.73	7.04		9.0	11.06	12.06	13.26	14.29	16.89	18.29	22.29	24.29	25.25	26.98					

ПК 102+680.00

Ухмал: 91.15 м²
Хөрс хуулалт: 14.76 м²
Б шуудуу: 0.79 м²
З шуудуу: 0.96 м²
Хучилт /2А/: 2164 м²
Өнгө АБ, h=30mm: 0.35 м²
Суурь АБ, h=40mm : 0.47 м²

Бут.чул.суурь, h=200mm: 2.46 м²
Зохист.шир.хай, h=300mm: 4.85 м²
Хөлд.хамг.уе, h=450mm: 7.95 м²
Далан дээд уе: 5.57 м²
Хөвөө З: 0.41 м²
Хөвөө Б: 0.35 м²

М 1:200

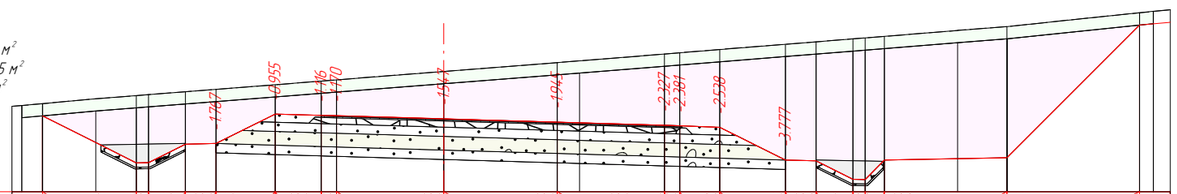

Тэслийн өгөгдөл	Налуу, ‰, урт, м	1.2	20.0	1.2	20.0	1.2	29.2	29.2	29.2	29.2	29.2	29.2	4.0	1.2	20.0	1.2	20.0	1.1	20.0	1.1											
		13.09	10.03	9.63	8.43	7.43	5.5	4.0	3.5	3.7	7.2	7.7	9.0	11.14	12.14	13.34	13.54	14.36	18.36	22.69											
	Төлөвлөлтийн түвшин, м	1077.017	1075.487	1076.095	1076.115	1077.079	1077.035	1077.020	**1076.918**	1076.810	1076.708	1076.693	1076.641	1075.573	1075.553	1074.953	1075.573	1075.653	1079.977												
Газрын өгөгдөл	Z-түвшин, м	1077.417	1077.574	1077.678	1077.803	1077.882	1078.033	1078.151	1078.190	**1078.465**	1078.755	1078.812	1079.035	1079.075	1079.179	1079.350	1079.431	1079.527	1079.609	1079.801	1079.927	1080.377									
	Зай, м	14.54	13.09	11.35		9.63	8.43	7.43	5.5		3.5	3.7	4.43	7.2		9.0	11.14	12.14	13.34	14.36	16.75	18.36	22.69	38.13							

ПК 102+700.00

Өөрчлөлт №			Захиалагч:	Захиалагч:	Зураг төслийн байгууллага:	Зөвлөх инженер	У. ПҮРЭВЖАВ	Гүүр хоолойн инженер	М. МӨНХ-ОРГИЛ	СЭЛЭНГЭ АЙМГИЙН БАРУУНБҮРЭН-ОРХОНТУУЛ-ЦЭЭЛ ЧИГЛЭЛИЙН ХАТУУ ХУЧИЛТТАЙ АВТО ЗАМЫН АЖЛЫН ЗУРАГ (ПК50+000-ПК107+588)	Хөндлөн огтлол	Масштаб	Шифр	Хуудасны №
Огноо			БАРИЛГА, ХОТ БАЙГУУЛАЛТЫН ЯАМ	ЗАМ, ТЭЭВРИЙН ХӨГЖЛИЙН ЯАМ	"АВАРГА ЗАМ" ХХК	Төслийн инженер	С. БАТСҮХ	Замын инженер	П. ЭНХБАЯР				
Тайлбар						Шалгасан инженер	Г. ЧИНТӨГС	Геодезийн инженер	Э. БАТБОЛД		102+660.000	1:200	AVZ/BOT/03-2022	239

Ухмал: 82.26 м²
Хөрс хуулалт: 14.41 м²
Б шуудуу: 0.79 м²
З шуудуу: 0.96 м²
Хучилт /2А/: 217.4 м²
Өнгө АБ, h=30mm: 0.36 м²
Суурь АБ, h=40mm : 0.48 м²

Бут чул суурь, h=200mm: 2.51 м²
Зохист шир хай, h=300mm: 4.86 м²
Хөлд хамг үе, h=450mm: 7.97 м²
Далан дээд үе: 5.58 м²
Хөвөө З: 0.41 м²
Хөвөө Б: 0.31 м²

М 1:200

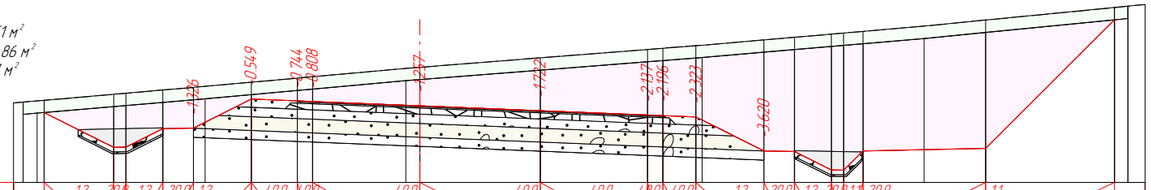

Таслийн өгөгдөл	Налуу, ‰, урт, м	12	20.0	12	20.0	12	40.0	4.00	40.0	40.0	40.0	40.0	4.00	40.0	12	20.0	12	20.0	11	20.0	11	18.45	22.64
		12.26	9.49	9.59	8.39	7.39	5.5	4.0	3.5	3.92	7.43	7.93	9.0	11.22	12.22	13.42	13.8	14.45					
	Төлөвлөлтийн түвшин, м	1077.686	1076.552	1077.160	1077.180	1078.125	1078.065 1078.045	**1077.905**	1077.748	1077.608 1077.588	1077.545	1076.436	1076.416	1075.816	1076.436	1076.516	1080.711						
Газрын өгөгдөл	Z-түвшин, м	1078.066	1078.281	1078.419	1078.506	1078.674	1078.808 1078.853	1079.125 **1079.161**	1079.469	1079.744 1079.783	1079.868	1080.056	1080.142	1080.245	1080.333	1080.503	1080.700	1081.111					
	Зай, м	4.193	12.26	9.59	8.39	7.01	5.5	3.5	3.92	7.43	9.0	11.22	12.22	13.42	14.45	16.44	18.45	22.64	27.61				

ПК 102+720.00

Ухмал: 79.50 м²
Хөрс хуулалт: 14.35 м²
Б шуудуу: 0.79 м²
З шуудуу: 0.78 м²
Хучилт /2А/: 220.0 м²
Өнгө АБ, h=30mm: 0.37 м²
Суурь АБ, h=40mm : 0.49 м²

Бут чул суурь, h=200mm: 2.56 м²
Зохист шир хай, h=300mm: 4.91 м²
Хөлд хамг үе, h=450mm: 8.05 м²
Далан дээд үе: 5.64 м²
Хөвөө З: 0.41 м²
Хөвөө Б: 0.29 м²

М 1:200

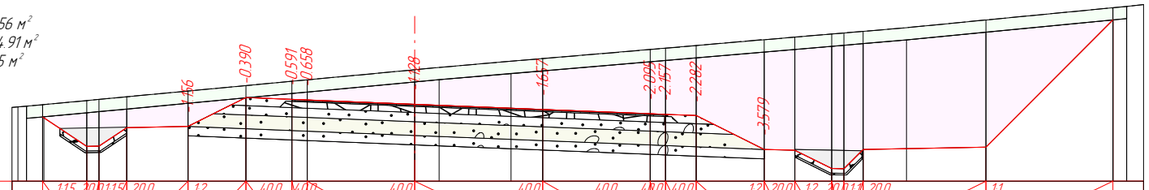

Таслийн өгөгдөл	Налуу, ‰, урт, м	1.15	20.0	1.15	20.0	12	40.0	4.00	40.0	40.0	40.0	40.0	4.00	40.0	12	20.0	12	20.0	11	20.0	11	18.63	22.77
		12.13	10.69	10.29	9.39	7.39	5.5	4.0	3.5	4.18	7.68	8.18	9.18	11.4	12.4	13.6	14.0	14.63					
	Төлөвлөлтийн түвшин, м	1078.414	1077.456	1078.064	1078.104	1079.048	1078.988 1078.968	**1078.828**	1078.661	1078.521 1078.501	1078.461	1077.353	1077.333	1076.733	1077.353	1077.433	1081.579						
Газрын өгөгдөл	Z-түвшин, м	1078.745 1078.814	1078.949	1079.072	1079.260	1079.438	1079.579 1079.627	**1079.956**	1080.031	1080.230	1080.318	1080.616 1080.658	1080.743	1080.932	1081.017	1081.119	1081.206	1081.326	1081.577	1081.979			
	Зай, м	12.93	12.09	10.29	9.39	7.39	5.5	3.5	0.8	3.15	4.18	7.68	9.18	11.4	12.4	13.6	14.63	16.04	18.63	22.77	39.42		

ПК 102+740.00

Ухмал: 79.58 м²
Хөрс хуулалт: 14.46 м²
Б шуудуу: 0.79 м²
З шуудуу: 0.78 м²
Хучилт /2А/: 223.0 м²
Өнгө АБ, h=30mm: 0.37 м²
Суурь АБ, h=40mm : 0.50 м²

Бут чул суурь, h=200mm: 2.60 м²
Зохист шир хай, h=300mm: 4.98 м²
Хөлд хамг үе, h=450mm: 8.15 м²
Далан дээд үе: 5.70 м²
Хөвөө З: 0.41 м²
Хөвөө Б: 0.29 м²

М 1:200

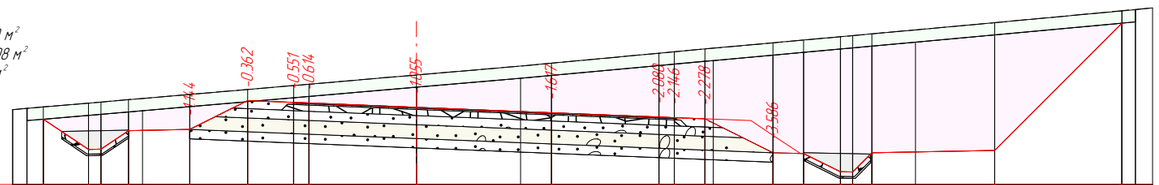

Таслийн өгөгдөл	Налуу, ‰, урт, м	1.15	20.0	1.15	20.0	1.2	40.0	4.00	40.0	40.0	40.0	40.0	4.00	40.0	1.2	20.0	1.2	20.0	11	20.0	11	18.85	23.0
		12.16	10.69	10.29	9.39	7.39	5.5	4.0	3.5	4.41	7.91	8.41	9.41	11.63	12.63	13.83	14.0	14.85					
	Төлөвлөлтийн түвшин, м	1079.301	1078.317	1078.925	1078.965	1079.910	1079.850 1079.830	**1079.690**	1079.513	1079.373 1079.353	1079.313	1078.205	1078.185	1077.585	1078.205	1078.285	1082.435						
Газрын өгөгдөл	Z-түвшин, м	1079.701	1079.827	1079.938 1079.977	1080.110	1080.272	1080.401 1080.444	**1080.745**	1081.037	1081.130	1081.453 1081.499	1081.591	1081.791	1081.881	1081.989	1082.081	1082.209	1082.449	1082.835				
	Зай, м	13.64	12.16	10.29	8.93	7.39	5.5	3.5	3.4	4.41	7.91	9.41	11.63	12.63	13.83	14.85	16.27	18.85	23.0	27.06			

ПК 102+760.00

Өөрчлөлт №			Захиалагч:	Захиалагч:	Зураг төслийн байгууллага:	Зөвлөх инженер	У. ПҮРЭВЖАВ	Гүүр хоолойн инженер	М. МӨНХ-ОРГИЛ	СЭЛЭНГЭ АЙМГИЙН БАРУУНБҮРЭН-ОРХОНТУУЛ-ЦЭЭЛ ЧИГЛЭЛИЙН ХАТУУ ХУЧИЛТТАЙ АВТО ЗАМЫН АЖЛЫН ЗУРАГ [ПК50+000-ПК107+588]	Хөндлөн огтлол	Масштаб	Шифр	Хуудасны №
Огноо			БАРИЛГА, ХОТ БАЙГУУЛАЛТЫН ЯАМ	ЗАМ, ТЭЭВРИЙН ХӨГЖЛИЙН ЯАМ	"АВАРГА ЗАМ" ХХК	Төслийн инженер	С. БАТСҮХ	Замын инженер	П. ЭНХБАЯР		102+720.000	1:200	AVZ/BOT/03-2022	240
Тайлбар						Шалгасан инженер	Г. ЧИНТӨГС	Геодезийн инженер	Э. БАТБОЛД					

Ухмал: 80.29 м²
Хөрс хуулалт: 14.52 м²
Б шуудуу: 0.79 м²
З шуудуу: 0.78 м²
Хучилт /2А/: 22.50 м²
Өнгө АБ, h=30mm: 0.38 м²
Суурь АБ, h=40mm : 0.50 м²

Бут.чул.суурь, h=200mm: 2.63 м²
Зохист.шир.хай, h=300mm: 5.02 м²
Хөлд.хамг.үе, h=450mm: 8.24 м²
Далан дээд үе: 5.75 м²
Хөвөө З: 0.41 м²
Хөвөө Б: 0.29 м²



М 1:200

| | | |

Ухмал: 77.10 м²
Хөрс хуулалт: 14.21 м²
Б шуудуу: 0.79 м²
З шуудуу: 0.96 м²
Хучилт /2А/: 21.53 м²
Өнгө АБ, h=30mm: 0.35 м²
Суурь АБ, h=40mm : 0.47 м²

Бут чул суурь, h=200mm: 2.48 м²
Зохист шир хай, h=300mm: 4.80 м²
Хөлд хамг ує, h=450mm: 7.88 м²
Далан дээд ує: 5.53 м²
Хөвөө З: 0.41 м²
Хөвөө Б: 0.29 м²

М 1:200

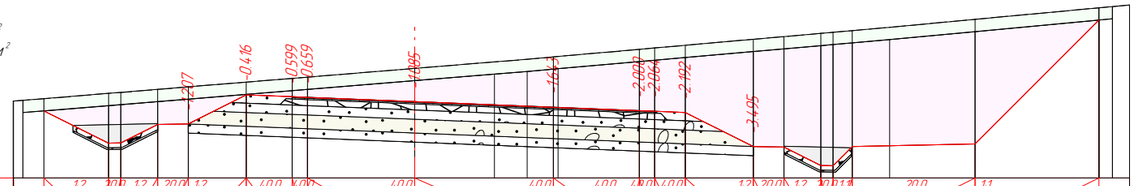

Таслийн өгөгдөл	Налуу, ‰, урт, м	1.2	20.0	1.2	20.0	1.2	4.0	4.0	4.0	4.0	4.0	4.0	4.0	4.0	4.0	1.2	20.0	1.2	20.0	1.1	20.0	1.1											
		12.09	2.99	9.59	8.39	7.39	5.5	4.0	3.5	4.52	7.32	7.92	8.82	11.04	12.04	13.24	13.84	14.27	18.27	22.31													
	Төлөвлөлтийн түвшин, м	1081.596	1080.545	1081.153	1081.173	1082.117	1082.057 1082.037			**1081.897**		1081.716		1081.604 1081.584	1081.544		1080.436	1080.416	1079.816	1080.436		1080.516										1084.557	
Газрын өгөгдөл	Z-түвшин, м	1081.996	1082.168	1082.298	1082.379	1082.533	1082.656 1082.697			**1082.982**		1083.193	1083.283	1083.359		1083.605 1083.649		1083.736		1083.931	1084.019	1084.124	1084.214	1084.320		1084.580						1084.957	
	Зай, м	13.12	12.09		9.59	8.39	7.39	5.5		3.5	2.59	3.67	4.52	7.32		8.82	11.04	12.04	13.24		14.27	15.48	18.27		22.31							33.78	

ПК 102+820.00

Ухмал: 82.28 м²
Хөрс хуулалт: 14.17 м²
Б шуудуу: 0.79 м²
З шуудуу: 0.96 м²
Хучилт /2А/: 20.37 м²
Өнгө АБ, h=30mm: 0.33 м²
Суурь АБ, h=40mm : 0.44 м²

Бут чул суурь, h=200mm: 2.31 м²
Зохист шир хай, h=300mm: 4.54 м²
Хөлд хамг ує, h=450mm: 7.49 м²
Далан дээд ує: 5.26 м²
Хөвөө З: 0.41 м²
Хөвөө Б: 0.29 м²

М 1:200

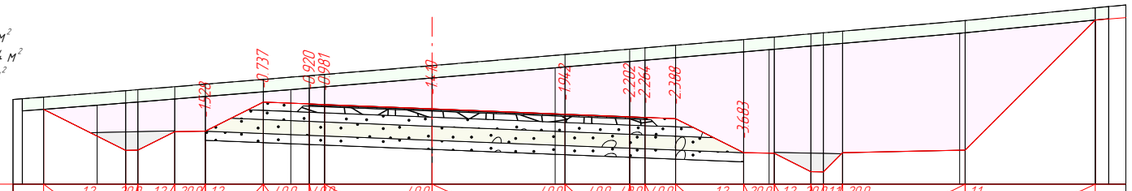

Таслийн өгөгдөл	Налуу, ‰, урт, м	1.2	20.0	1.2	20.0	1.2	4.0	4.0	4.0	4.0	4.0	4.0	4.0	4.0	4.0	1.2	20.0	1.2	20.0	1.1	20.0	1.1											
		12.66	2.99	9.59	8.39	7.39	5.5	4.6	3.5	4.34	6.44	6.94	7.94	10.16	11.16	12.36	12.76	13.39	17.39	21.63													
	Төлөвлөлтийн түвшин, м	1082.491	1081.155	1081.763	1081.783	1082.728	1082.668 1082.648			**1082.508**		1082.334		1082.250 1082.230	1082.190		1081.081	1081.061	1080.461	1081.081		1081.161										1085.402	
Газрын өгөгдөл	Z-түвшин, м	1082.891	1083.024	1083.100	1083.230	1083.311	1083.465	1083.538 1083.588	1083.629	**1083.918**		1084.248		1084.452 1084.494	1084.578		1084.765	1084.835	1084.953	1085.042		1085.373										1085.802	
	Зай, м	30.23	12.66	10.92		9.59	8.39	7.39	5.5	4.6	3.5	4.01		6.44		7.94	10.16	10.99	12.36	13.39	17.2		21.63									48.27	

ПК 102+840.00

Ухмал: 92.24 м²
Хөрс хуулалт: 15.19 м²
Б шуудуу: 0.79 м²
З шуудуу: 0.96 м²
Хучилт /2А/: 19.12 м²
Өнгө АБ, h=30mm: 0.30 м²
Суурь АБ, h=40mm : 0.40 м²

Бут чул суурь, h=200mm: 2.12 м²
Зохист шир хай, h=300mm: 4.26 м²
Хөлд хамг ує, h=450mm: 7.06 м²
Далан дээд ує: 4.98 м²
Хөвөө З: 0.41 м²
Хөвөө Б: 0.29 м²

М 1:200

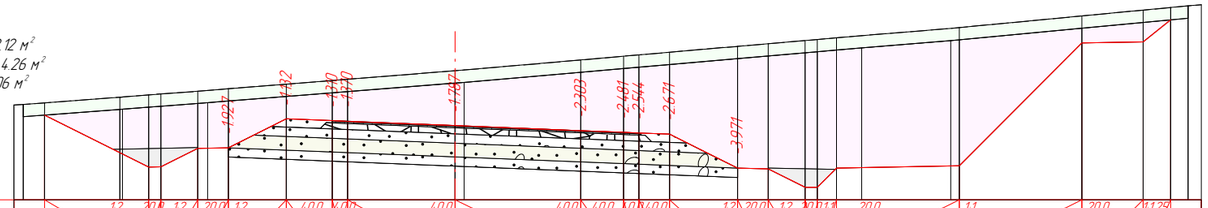

Таслийн өгөгдөл	Налуу, ‰, урт, м	1.2	20.0	1.2	20.0	1.2	4.0	4.0	4.0	4.0	4.0	4.0	4.0	4.0	4.0	1.2	20.0	1.2	20.0	1.1	20.0	1.1				20.0		1.129					
		13.38	2.99	9.59	8.39	7.39	5.5	4.6	3.5	4.1	5.5	6.0	7.0	9.21	10.21	11.41	11.81	12.44	16.44	20.44		22.44		23.34									
	Төлөвлөлтийн түвшин, м	1083.424	1081.729	1082.337	1082.357	1083.301	1083.241 1083.221			**1083.081**		1082.917		1082.861 1082.841	1082.801		1081.693	1081.673	1081.073	1081.693		1081.773				1085.773		1085.813	1086.529				
Газрын өгөгдөл	Z-түвшин, м	1083.824	1084.005	1084.083	1084.205	1084.283	1084.433	1084.552 1084.591		**1084.868**		1085.221		1085.342 1085.385	1085.472		1085.664	1085.751	1085.855	1085.944	1086.014	1086.249				1086.654		1086.844	1086.929				
	Зай, м	44.22	13.38	10.84		9.59	8.06	7.39	5.5		3.5	4.1		5.5		7.0	9.21	10.21	11.41	12.44	13.26	16.17		20.44		22.44		23.34	32.05				

ПК 102+860.00

Өөрчлөлт №			Захиалагч:	Захиалагч:	Зураг төслийн байгууллага:	Зөвлөх инженер	У. ПҮРЭВЖАВ	Гүүр хоолойн инженер	М. МӨНХ-ОРГИЛ	СЭЛЭНГЭ АЙМГИЙН БАРУУНБҮРЭН-ОРХОНТУУЛ-ЦЭЭЛ ЧИГЛЭЛИЙН ХАТУУ ХУЧИЛТТАЙ АВТО ЗАМЫН АЖЛЫН ЗУРАГ (ПК50+000-ПК107+588)	Хөндлөн огтлол	Масштаб	Шифр	Хуудасны №
Огноо			БАРИЛГА, ХОТ БАЙГУУЛАЛТЫН ЯАМ	ЗАМ, ТЭЭВРИЙН ХӨГЖЛИЙН ЯАМ	"АВАРГА ЗАМ" ХХК	Төслийн инженер	С. БАТСҮХ	Замын инженер	П. ЭНХБАЯР		102+820.000	1:200	AVZ/BOT/03-2022	242
Тайлбар						Шалгасан инженер	Г. ЧИНТӨГС	Геодезийн инженер	Э. БАТБОЛД					

Ухмал: 101.25 м²
Хөрс хуулалт: 15.23 м²
Б шуудуу: 0.79 м²
З шуудуу: 0.96 м²
Хучилт /2А/: 18.02 м²
Өнгө АБ, h=30mm: 0.27 м²
Суурь АБ, h=40mm : 0.36 м²

Бут.чул.суурь, h=200mm: 1.93 м²
Зөвшөөрөгдөх шир.хай, h=300mm: 4.02 м²
Хөлд.хамг.үе, h=450mm: 6.70 м²
Далан.дээд үе: 4.74 м²
Хөвөө З: 0.41 м²
Хөвөө Б: 0.33 м²

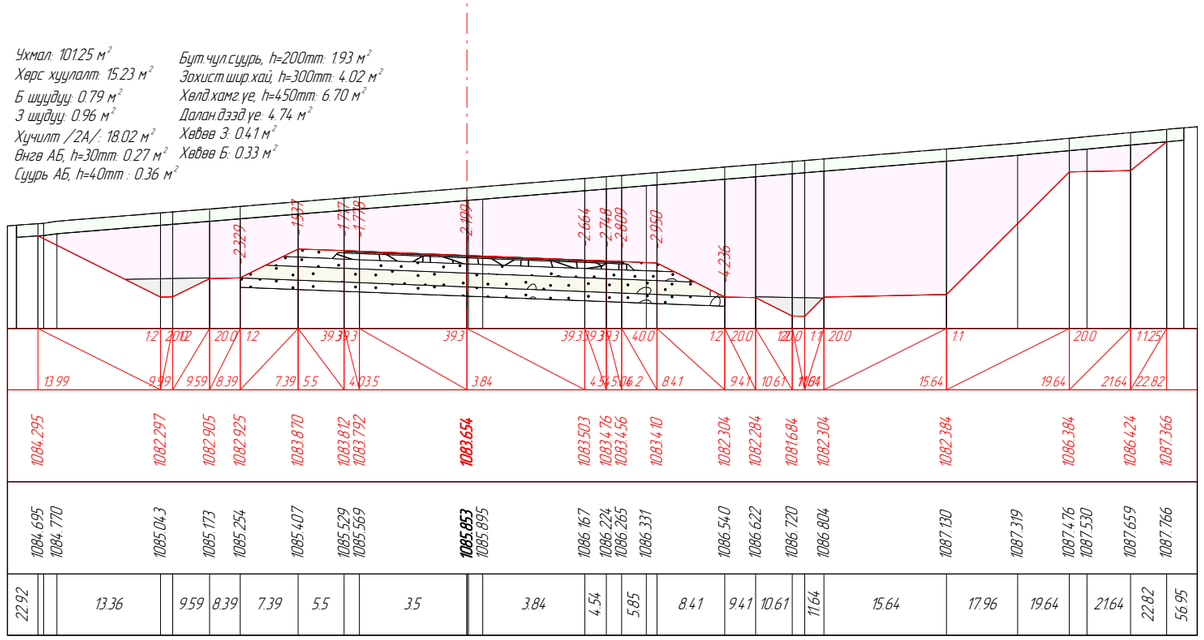

ПК 102+880.00

Ухмал: 105.49 м²
Хөрс хуулалт: 15.19 м²
Б шуудуу: 0.79 м²
З шуудуу: 0.96 м²
Хучилт /2А/: 16.99 м²
Өнгө АБ, h=30mm: 0.24 м²
Суурь АБ, h=40mm : 0.33 м²

Бут.чул.суурь, h=200mm: 1.75 м²
Зөвшөөрөгдөх шир.хай, h=300mm: 3.79 м²
Хөлд.хамг.үе, h=450mm: 6.36 м²
Далан.дээд үе: 4.51 м²
Хөвөө З: 0.41 м²
Хөвөө Б: 0.36 м²

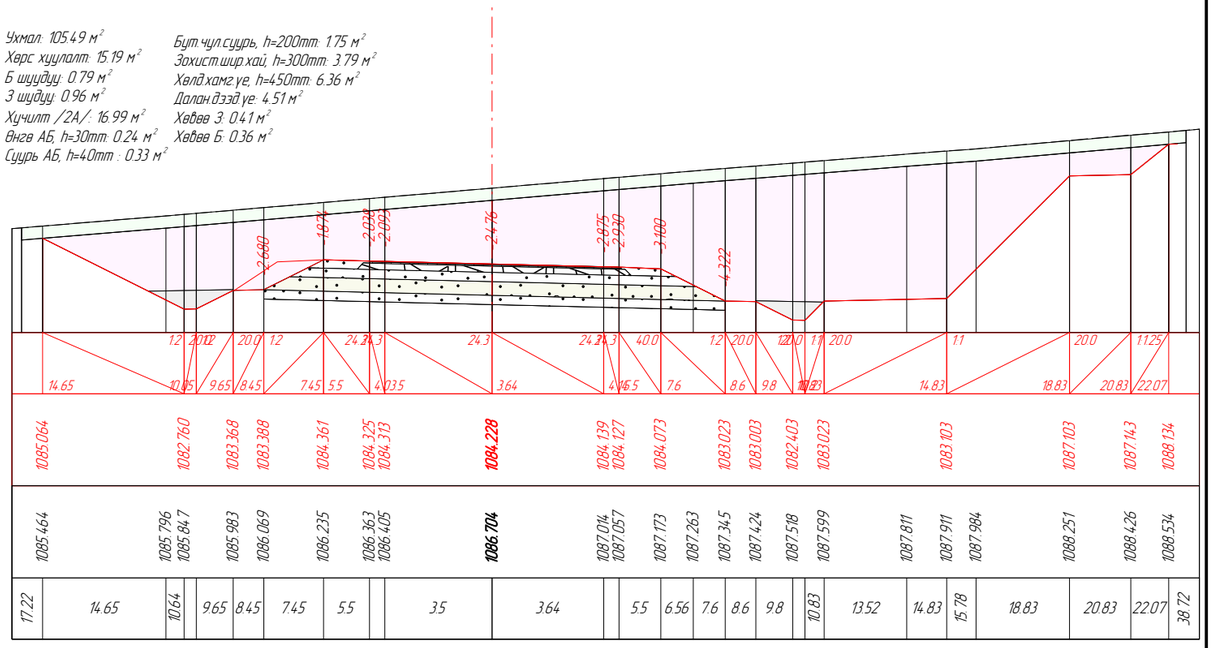

ПК 102+900.00

Ухмал: 112.41 м²
Хөрс хуулалт: 15.37 м²
Б шуудуу: 0.79 м²
З шуудуу: 0.96 м²
Хучилт /2А/: 16.97 м²
Өнгө АБ, h=30mm: 0.24 м²
Суурь АБ, h=40mm : 0.32 м²

Бут.чул.суурь, h=200mm: 1.72 м²
Зөвшөөрөгдөх шир.хай, h=300mm: 3.79 м²
Хөлд.хамг.үе, h=450mm: 6.37 м²
Далан.дээд үе: 4.52 м²
Хөвөө З: 0.42 м²
Хөвөө Б: 0.38 м²

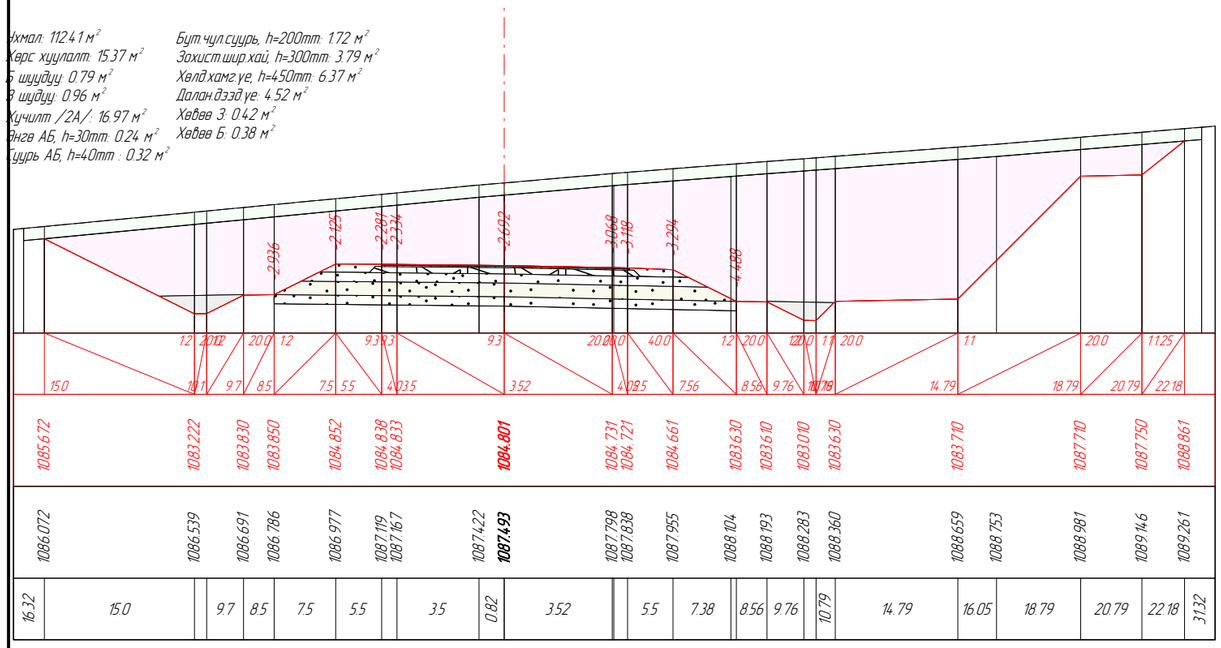

ПК 102+920.00

Ухмал: 111.47 м²
Хөрс хуулалт: 15.37 м²
Б шуудуу: 0.79 м²
З шуудуу: 0.96 м²
Хучилт /2А/: 17.01 м²
Өнгө АБ, h=30mm: 0.24 м²
Суурь АБ, h=40mm : 0.32 м²

Бут.чул.суурь, h=200mm: 1.72 м²
Зөвшөөрөгдөх шир.хай, h=300mm: 3.80 м²
Хөлд.хамг.үе, h=450mm: 6.39 м²
Далан.дээд үе: 4.54 м²
Хөвөө З: 0.42 м²
Хөвөө Б: 0.38 м²

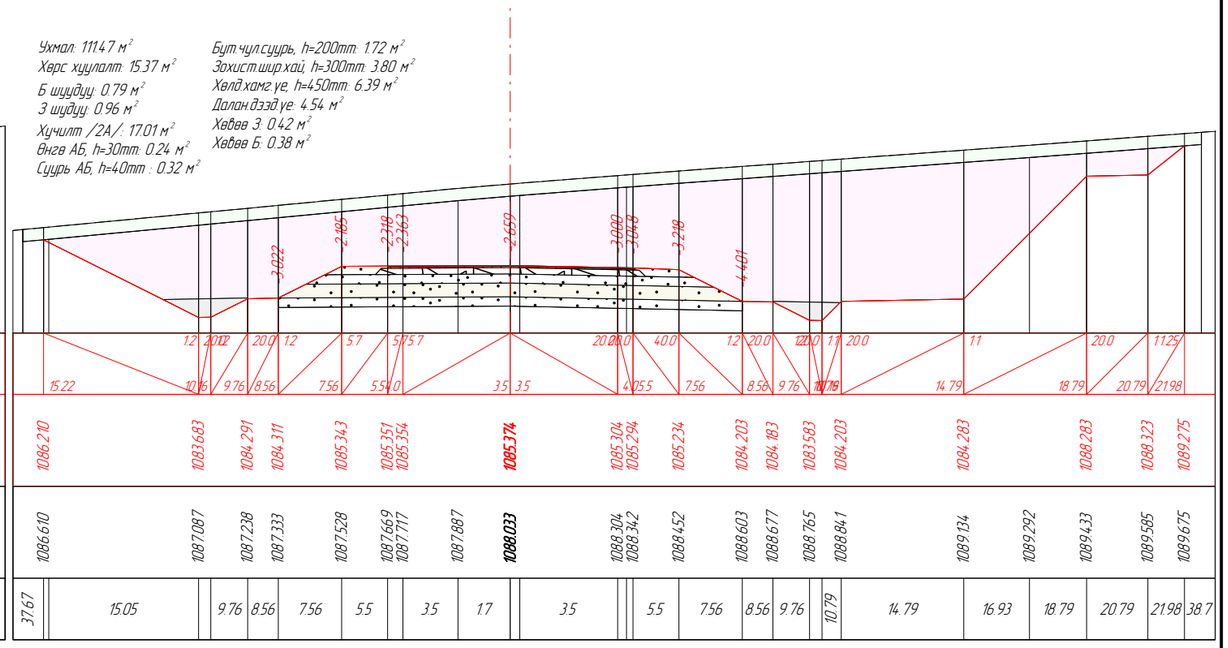

ПК 102+940.00

Өөрчлөлт №			Захиалагч:	Захиалагч:	Зураг төслийн байгууллага:	Зөвлөх инженер	У. ПҮРЭВЖАВ	Гүүр хоолойн инженер	М. МӨНХ-ОРГИЛ	СЭЛЭНГЭ АЙМГИЙН БАРУУНБҮРЭН-ОРХОНТУУЛ-ЦЭЭЛ ЧИГЛЭЛИЙН ХАТУУ ХУЧИЛТТАЙ АВТО ЗАМЫН АЖЛЫН ЗУРАГ [ПК50+000-ПК107+588]	Хөндлөн огтлол	Масштаб	Шифр	Хуудасны №
Огноо			БАРИЛГА, ХОТ БАЙГУУЛАЛТЫН ЯАМ	ЗАМ, ТЭЭВРИЙН ХӨГЖЛИЙН ЯАМ	"АВАРГА ЗАМ" ХХК	Төслийн инженер	С. БАТСҮХ	Замын инженер	П. ЭНХБАЯР		102+880.000	1:200	AVZ/BOT/03-2022	243
Тайлбар						Шалгасан инженер	Г. ЧИНТӨГС	Геодезийн инженер	Э. БАТБОЛД					

Ухмал: 102.04 м²
Хөрс хуулалт: 15.17 м²
Б шуудуу: 0.79 м²
З шуудуу: 0.96 м²

Хучилт /2А/: 17.06 м²
Өнгө АБ, h=30mm: 0.24 м²
Суурь АБ, h=40mm : 0.32 м²
Бут чул.суурь, h=200mm: 1.72 м²
Зохист.шир.хай, h=300mm: 3.81 м²
Хөлд.хамг.үе, h=450mm: 6.41 м²
Далан.дээд үе: 4.56 м²
Хөвөө З: 0.42 м²
Хөвөө Б: 0.38 м²

М 1:200

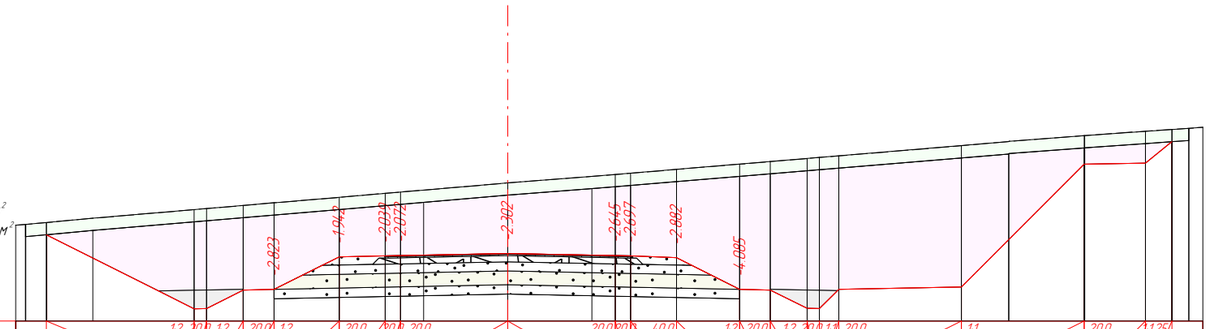

| | | |

Шороон далан: 61.35 м²
Ухмал: 1.23 м²
Хөрс хуулалт: 9.12 м²
Шатлан цухас: 1.24 м²
Б шуудуу: 0.78 м²
Хучилт /2А/: 17.19 м²
Өнгө АБ, h=30mm: 0.24 м²
Суурь АБ, h=40mm : 0.32 м²

Бут чул суурь, h=200mm: 1.72 м²
Зохист шир хай, h=300mm: 3.95 м²
Хөлд хамг үе, h=450mm: 6.45 м²
Далан дээд үе: 4.51 м²
Хөвөө 3: 0.48 м²
Хөвөө Б: 0.48 м²

М 1:200

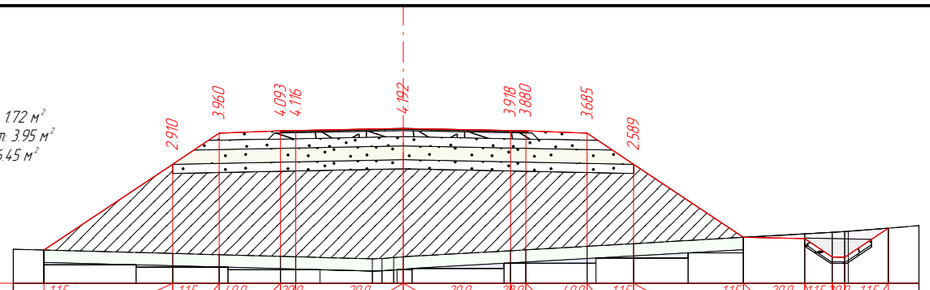

Тэслийн өгөгдөл	Налуу, ‰, урт, м	1.15	11.71	1.15	7.52	4.0	6.0	2.0	4.0	2.0	3.5	3.5	2.0	4.0	6.0	4.0	7.52	1.15	11.09	1.15	13.09	2.0	1.15	3.99	2.0	1.15	15.82
	Төлөвлөлтийн түвшин, м	1085.991		1088.790	1089.800	1089.880 1089.890						1089.960		1089.880 1089.890		1089.800	1088.790			1086.405	1086.365		1085.765		1086.708
Газрын өгөгдөл	Z-түвшин, м	1085.991		1085.880	1085.840	1085.787 1085.774			1085.708		1085.768	1085.809		1085.971 1086.000		1086.115	1086.201			1086.405	1086.520		1086.571 1086.601		1086.708
	Зай, м	17.54	11.71		7.52	6.0		3.5				3.48			6.0		7.52		11.09		13.09		13.99		15.82	22.92

ПК 103+100.00

Ухмал: 31.74 м²
Хөрс хуулалт: 11.59 м²
Б шуудуу: 0.96 м²
З шуудуу: 0.96 м²
Хучилт /2А/: 16.99 м²
Өнгө АБ, h=30mm: 0.24 м²
Суурь АБ, h=40mm : 0.32 м²

Бут чул суурь, h=200mm: 1.72 м²
Зохист шир хай, h=300mm: 3.79 м²
Хөлд хамг үе, h=450mm: 6.38 м²
Далан дээд үе: 4.54 м²
Хөвөө 3: 0.38 м²
Хөвөө Б: 0.38 м²

М 1:200

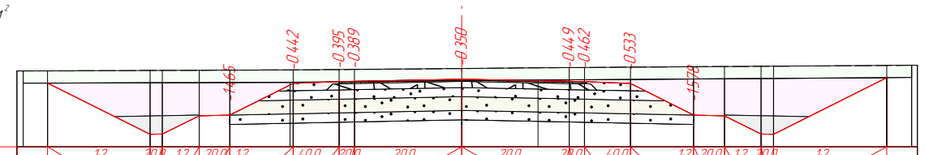

Тэслийн өгөгдөл	Налуу, ‰, урт, м	1.2	13.51	2.0 1.2	10.16	2.0 1.2	9.76	2.0 1.2	8.56	4.0	7.56	2.0	5.5	4.0	3.5	2.0	3.5	2.0	4.0	4.0	5.5	1.2	7.56	2.0 1.2	8.56	2.0 1.2	9.76	2.0 1.2	10.16	1.2	13.86
	Төлөвлөлтийн түвшин, м	1092.700		1091.027		1091.635		1091.655		1092.686		1092.746 1092.756			1092.826			1092.756 1092.746		1092.686		1091.655		1091.635		1091.035			1092.876
Газрын өгөгдөл	Z-түвшин, м	1093.100		1093.112		1093.117		1093.120		1093.127		1093.141 1093.145			1093.176		1093.198	1093.205 1093.208		1093.219		1093.233		1093.240		1093.248			1093.276
	Зай, м	18.37	13.51		9.76	8.56	7.56		5.5		3.5			2.49		3.5		5.5		7.56		8.56		9.76		13.86			15.57

ПК 103+200.00

Ухмал: 58.60 м²
Хөрс хуулалт: 13.03 м²
Б шуудуу: 0.79 м²
З шуудуу: 0.96 м²
Хучилт /2А/: 16.99 м²
Өнгө АБ, h=30mm: 0.24 м²
Суурь АБ, h=40mm : 0.32 м²

Бут чул суурь, h=200mm: 1.72 м²
Зохист шир хай, h=300mm: 3.79 м²
Хөлд хамг үе, h=450mm: 6.38 м²
Далан дээд үе: 4.54 м²
Хөвөө 3: 0.38 м²
Хөвөө Б: 0.38 м²

М 1:200

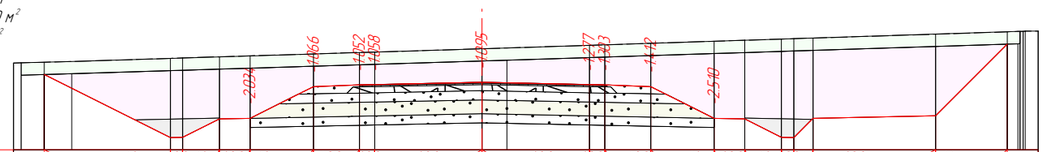

Тэслийн өгөгдөл	Налуу, ‰, урт, м	1.2	14.27	2.0 1.2	10.16	2.0 1.2	9.76	2.0 1.2	8.56	4.0	7.56	2.0	5.5	4.0	3.5	2.0	3.5	2.0	4.0	4.0	5.5	1.2	7.56	2.0 1.2	8.56	2.0 1.2	9.76	2.0 1.1	10.16	2.0	10.79	1.1	14.79	1.1	17.13
	Төлөвлөлтийн түвшин, м	1095.949		1093.893		1094.501		1094.521		1095.552		1095.612 1095.622			1095.692			1095.622 1095.612		1095.552		1094.521		1094.501		1093.901		1094.521			1094.601		1096.940
Газрын өгөгдөл	Z-түвшин, м	1096.349	1096.376		1096.475		1096.524		1096.555		1096.618		1096.665 1096.680		1096.788	1096.813		1096.900 1096.916		1096.964		1097.031		1097.063		1097.102		1097.135			1097.264		1097.340 1097.357
	Зай, м	17.16	14.27	13.38		9.76	8.56	7.56		5.5		3.5			0.81	3.5			5.5		7.56		8.56		9.76	10.79		14.79			17.13		

ПК 103+300.00

Өөрчлөлт №			Захиалагч:	Захиалагч:	Зураг төслийн байгууллага:	Зөвлөх инженер	У. ПҮРЭВЖАВ	Гүүр хоолойн инженер	М. МӨНХ-ОРГИЛ	СЭЛЭНГЭ АЙМГИЙН БАРУУНБҮРЭН-ОРХОНТУУЛ-ЦЭЭЛ ЧИГЛЭЛИЙН ХАТУУ ХУЧИЛТТАЙ АВТО ЗАМЫН АЖЛЫН ЗУРАГ (ПК50+000-ПК107+588)	Хөндлөн огтлол	Масштаб	Шифр	Хуудасны №
Огноо			БАРИЛГА, ХОТ БАЙГУУЛАЛТЫН ЯАМ	ЗАМ, ТЭЭВРИЙН ХӨГЖЛИЙН ЯАМ	"АВАРГА ЗАМ" ХХК	Төслийн инженер	С. БАТСҮХ	Замын инженер	П. ЭНХБАЯР		103+100.000	1:200	AVZ/BOT/03-2022	245
Тайлбар						Шалгасан инженер	Г. ЧИНТӨГС	Геодезийн инженер	Э. БАТБОЛД					

Ухмал: 61.83 м²
Хөрс хуулалт: 13.04 м²
Б шуудуу: 0.79 м²
З шуудуу: 0.96 м²
Хучилт /2А/: 16.99 м²
Өнгө АБ, h=30mm: 0.24 м²
Суурь АБ, h=40mm : 0.32 м²

Бут.чул.суурь, h=200mm: 1.72 м²
Захист.шир.хай, h=300mm: 3.79 м²
Хөлд.хамг.уе, h=450mm: 6.38 м²
Далан.дээд уе: 4.54 м²
Хөвөө З: 0.38 м²
Хөвөө Б: 0.38 м²

М 1:200

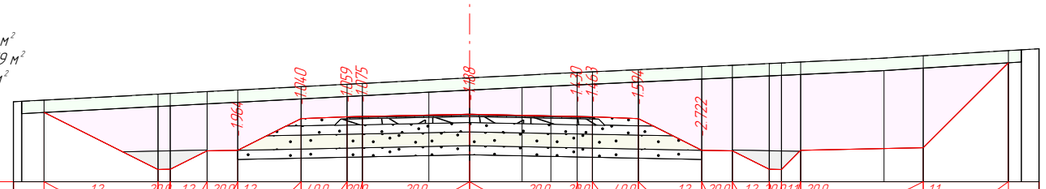

Тэслийн өгөгдөл	Налуу, ‰, урт, м	1.2	20.0	1.2	20.0	1.2	4.0.0	20.0	20.0	20.0	20.0	4.0.0	1.2	20.0	1.2	20.0	1.1	20.0	1.1							
		13.88	10.16	9.76	8.56	7.56	5.5	4.0	3.5	3.5	4.0	5.5	7.56	8.56	9.76	10.16	10.79	14.79	17.56							
	Төлөвлөлтийн түвшин, м	1098.196	1096.335	1096.943	1096.963	1097.994	1098.054 1098.064		1098.134		1098.064 1098.054	1097.994	1096.963	1096.943	1096.343	1096.963		1097.043	1099.813							
Газрын өгөгдөл	Z-түвшин, м	1098.596	1098.790	1098.874	1098.927	1099.035	1099.113 1099.140		1099.253	1099.322	1099.410	1099.454	1099.494 1099.518	1099.588		1099.685	1099.732	1099.788	1099.836		1099.964	1100.042		1100.213		
	Зай, м	19.69	13.88		9.76	8.56	7.56	5.5		3.5	1.33	1.7	2.65	3.5		5.5	7.56	8.56	9.76		10.79	13.51	14.79	17.56	21.3	

ПК 103+385.76

Ухмал: 61.01 м²
Хөрс хуулалт: 12.99 м²
Б шуудуу: 0.79 м²
З шуудуу: 0.96 м²
Хучилт /2А/: 16.99 м²
Өнгө АБ, h=30mm: 0.24 м²
Суурь АБ, h=40mm : 0.32 м²

Бут.чул.суурь, h=200mm: 1.72 м²
Захист.шир.хай, h=300mm: 3.79 м²
Хөлд.хамг.уе, h=450mm: 6.38 м²
Далан.дээд уе: 4.54 м²
Хөвөө З: 0.38 м²
Хөвөө Б: 0.38 м²

М 1:200



Тэслийн өгөгдөл	Налуу, ‰, урт, м	1.2	20.0	1.2	20.0	1.2	4.0.0	20.0	20.0	20.0	20.0	4.0.0	1.2	20.0	1.2	20.0	1.1	20.0	1.1							
		13.81	10.16	9.76	8.56	7.56	5.5	4.0	3.5	3.5	4.0	5.5	7.56	8.56	9.76	10.16	10.79	14.79	17.53							
	Төлөвлөлтийн түвшин, м	1098.526	1096.704	1097.312	1097.332	1098.364	1098.424 1098.434		1098.504		1098.434 1098.424	1098.364	1097.332	1097.312	1096.712	1097.332		1097.412	1100.150							
Газрын өгөгдөл	Z-түвшин, м	1098.926	1099.128	1099.217	1099.273	1099.388	1099.471 1099.499		1099.640	1099.689	1099.740	1099.847 1099.869	1099.935		1100.025	1100.069	1100.121	1100.166		1100.303	1100.363		1100.550			
	Зай, м	18.9	13.81		9.76	8.56	7.56	5.5		3.5	0.96	1.07	3.5		5.5	7.56	8.56	9.76		10.79	13.91	14.79	17.53	23.39		

ПК 103+400.00

Өөрчлөлт №			Захиалагч:	Захиалагч:	Зураг төслийн байгууллага:	Зөвлөх инженер	У. ПҮРЭВЖАВ	Гүүр хоолойн инженер	М. МӨНХ-ОРГИЛ	СЭЛЭНГЭ АЙМГИЙН БАРУУНБҮРЭН-ОРХОНТУУЛ-ЦЭЭЛ ЧИГЛЭЛИЙН ХАТУУ ХУЧИЛТТАЙ АВТО ЗАМЫН АЖЛЫН ЗУРАГ [ПК50+000-ПК107+588]	Хөндлөн огтлол	Масштаб	Шифр	Хуудасны №
Огноо			БАРИЛГА, ХОТ БАЙГУУЛАЛТЫН ЯАМ	ЗАМ, ТЭЭВРИЙН ХӨГЖЛИЙН ЯАМ	"АВАРГА ЗАМ" ХХК	Төслийн инженер	С. БАТСҮХ	Замын инженер	П. ЭНХБАЯР		103+385.76	1:200	AVZ/BOT/03-2022	246
Тайлбар						Шалгасан инженер	Г. ЧИНТӨГС	Геодезийн инженер	Э. БАТБОЛД					

Шороон далан: 8.46 м²
Ухмал: 0.73 м²
Хөрс хуулалт: 6.56 м²
Шатлан ухах: 1.01 м²
Б шуудуу: 0.78 м²
Хучилт /2А/: 16.99 м²
Өнгө АБ, h=30mm: 0.24 м²
Суурь АБ, h=40mm : 0.32 м²

Бут чул суурь, h=200mm: 1.72 м²
Захист шир.хай, h=300mm: 3.79 м²
Хөлд.хамг.үе, h=450mm: 6.38 м²
Далан дээд үе: 4.54 м²
Хөвөө 3: 0.38 м²
Хөвөө Б: 0.38 м²

М 1:200

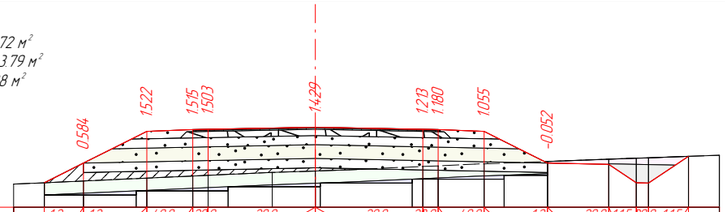

Тэслийн өгөгдөл	Налуу, ‰, урт, м	1.2	8.85	1.2	7.56	4.0	5.5	2.0	4.0	2.0	3.5	2.0	3.5	2.0	4.0	4.0	5.5	4.0	7.56	1.2	9.56	2.0	10.46	1.15	10.86	2.0	12.17	1.15
	Төлөвлөлтийн түвшин, м	1099.421		1100.062		1101.094		1101.154 1101.164		1101.234		1101.164 1101.154		1101.094		1100.062		1100.022		1099.422		1100.284			
Газрын өгөгдөл	Z-түвшин, м	1099.421		1099.479		1099.571		1099.639 1099.661		1099.755		1099.805		1099.843		1099.951 1099.973		1100.027		1100.114		1100.188		1100.221		1100.284
	Зай, м	18.95	8.85		7.56		5.5			3.5		1.41	1.11		3.5			5.2		7.56		9.56	10.46		12.17	14.71

ПК 103+600.00

Шороон далан: 13.05 м²
Ухмал: 0.55 м²
Хөрс хуулалт: 6.89 м²
Шатлан ухах: 0.97 м²
Б шуудуу: 0.78 м²
Хучилт /2А/: 16.99 м²
Өнгө АБ, h=30mm: 0.24 м²
Суурь АБ, h=40mm : 0.32 м²

Бут чул суурь, h=200mm: 1.72 м²
Захист шир.хай, h=300mm: 3.79 м²
Хөлд.хамг.үе, h=450mm: 6.38 м²
Далан дээд үе: 4.54 м²
Хөвөө 3: 0.38 м²
Хөвөө Б: 0.38 м²

М 1:200

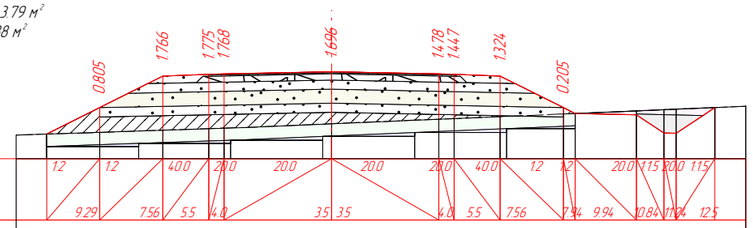

Тэслийн өгөгдөл	Налуу, ‰, урт, м	1.2	9.29	1.2	7.56	4.0	5.5	2.0	4.0	2.0	3.5	2.0	3.5	2.0	4.0	4.0	5.5	4.0	7.56	1.2	7.44	1.2	9.94	1.15	10.84	2.0	12.5	1.15
	Төлөвлөлтийн түвшин, м	1099.220		1100.083		1101.115		1101.175 1101.185		1101.255		1101.185 1101.175		1101.115		1100.083		1099.854 1099.254		1100.087					
Газрын өгөгдөл	Z-түвшин, м	1099.220		1099.279		1099.348		1099.399 1099.416		1099.439		1099.558		1099.706 1099.727		1099.791		1099.873 1099.894		1099.978		1100.017				1100.087
	Зай, м	11.69	9.29		7.56		5.5		3.5		2.82		3.5			5.5		7.44			9.94		10.84		12.5	14.88

ПК 103+619.55

Шороон далан: 16.92 м²
Ухмал: 0.59 м²
Хөрс хуулалт: 7.21 м²
Шатлан ухах: 0.92 м²
Б шуудуу: 0.78 м²
Хучилт /2А/: 16.99 м²
Өнгө АБ, h=30mm: 0.24 м²
Суурь АБ, h=40mm : 0.32 м²

Бут чул суурь, h=200mm: 1.72 м²
Захист шир.хай, h=300mm: 3.79 м²
Хөлд.хамг.үе, h=450mm: 6.38 м²
Далан дээд үе: 4.54 м²
Хөвөө 3: 0.38 м²
Хөвөө Б: 0.38 м²

М 1:200

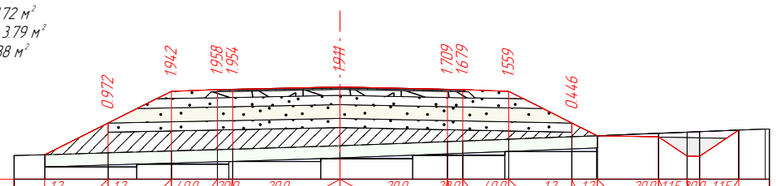

Тэслийн өгөгдөл	Налуу, ‰, урт, м	1.2	9.63	1.2	7.56	4.0	5.5	2.0	4.0	2.0	3.5	2.0	3.5	2.0	4.0	4.0	5.5	4.0	7.56	1.2	8.39	1.2	10.39	1.15	11.32	2.0	13.0	1.15
	Төлөвлөлтийн түвшин, м	1099.051		1100.083		1101.115		1101.175 1101.185		1101.255		1101.185 1101.175		1101.115		1100.083 1099.670		1099.630		1099.008		1099.853			
Газрын өгөгдөл	Z-түвшин, м	1099.051		1099.112		1099.172		1099.216 1099.231		1099.343		1099.420		1099.476 1099.496		1099.555		1099.637 1099.670		1099.749		1099.786		1099.853 1099.887	
	Зай, м	15.57	9.63		7.56		5.5			3.26		2.1		3.5		5.5		7.56	8.39		10.39		11.32		13.0	13.87

ПК 103+700.00

Өөрчлөлт №			Захиалагч:	Захиалагч:	Зураг төслийн байгууллага:	Зөвлөх инженер	У. ПҮРЭВЖАВ	Гүүр хоолойн инженер	М. МӨНХ-ОРГИЛ	СЭЛЭНГЭ АЙМГИЙН БАРУУНБҮРЭН-ОРХОНТУУЛ-ЦЭЭЛ ЧИГЛЭЛИЙН ХАТУУ ХУЧИЛТТАЙ АВТО ЗАМЫН АЖЛЫН ЗУРАГ [ПК50+000-ПК107+588]	Хөндлөн огтлол	Масштаб	Шифр	Хуудасны №
Огноо			БАРИЛГА, ХОТ БАЙГУУЛАЛТЫН ЯАМ	ЗАМ, ТЭЭВРИЙН ХӨГЖЛИЙН ЯАМ	"АВАРГА ЗАМ" ХХК	Төслийн инженер	С. БАТСҮХ	Замын инженер	П. ЭНХБАЯР		103+600.000	1:200	AVZ/BOT/03-2022	247
Тайлбар						Шалгасан инженер	Г. ЧИНТӨГС	Геодезийн инженер	Э. БАТБОЛД					

Шороон далан: 17.20 м²
Ухмал: 0.14 м²
Хөрс хуулалт: 7.25 м²
Шатлан ухах: 0.49 м²
Б шуудуу: 0.76 м²
Хучилт /2А/: 16.99 м²
Өнгө АБ, h=30mm: 0.24 м²
Суурь АБ, h=40mm : 0.32 м²

Бут.чул.суурь, h=200mm: 1.72 м²
Зохист.шир.хай, h=300mm: 3.79 м²
Хөлд.хамг.уе, h=450mm: 6.38 м²
Далан.дээд уе: 4.54 м²
Хөвөө З: 0.38 м²
Хөвөө Б: 0.38 м²

М 1:200

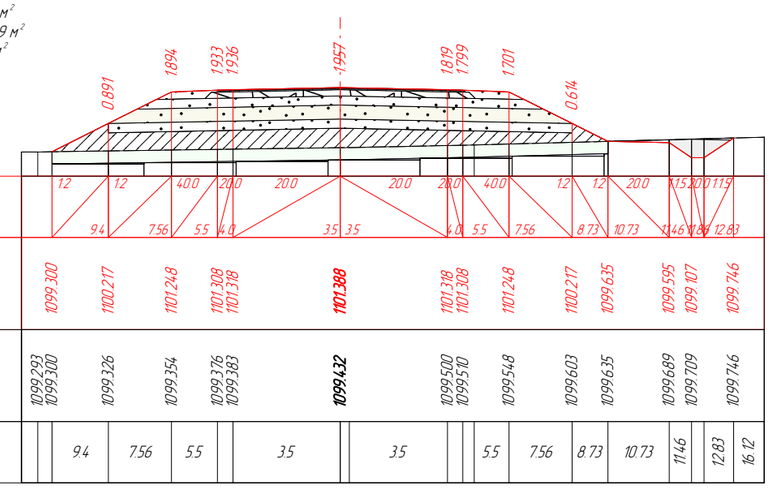

ПК 103+800.00

Шороон далан: 3.54 м²
Ухмал: 0.29 м²
Хөрс хуулалт: 6.14 м²
Б шуудуу: 0.78 м²
З шуудуу: 0.78 м²
Хучилт /2А/: 16.99 м²
Өнгө АБ, h=30mm: 0.24 м²
Суурь АБ, h=40mm : 0.32 м²

Бут.чул.суурь, h=200mm: 1.72 м²
Зохист.шир.хай, h=300mm: 3.79 м²
Хөлд.хамг.уе, h=450mm: 6.38 м²
Далан.дээд уе: 4.54 м²
Хөвөө З: 0.38 м²
Хөвөө Б: 0.38 м²

М 1:200

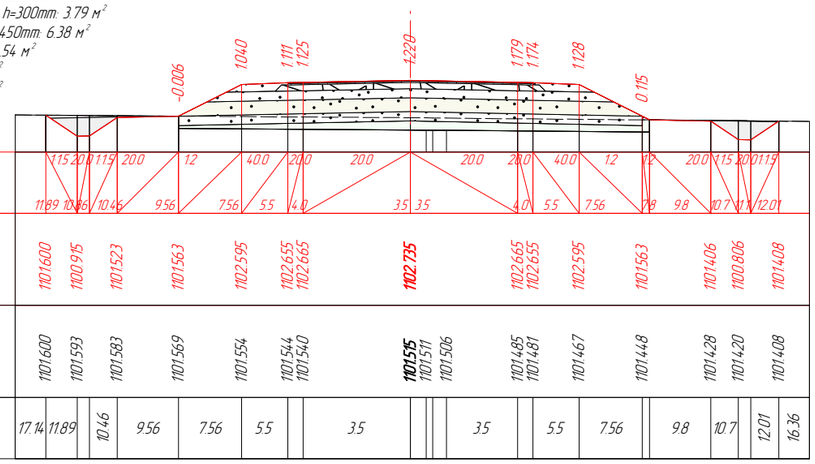

ПК 103+900.00

Шороон далан: 0.17 м²
Ухмал: 2.64 м²
Хөрс хуулалт: 13.19 м²
Б шуудуу: 0.78 м²
З шуудуу: 0.78 м²
Хучилт /2А/: 14.69 м²
Өнгө АБ, h=30mm: 0.24 м²
Суурь АБ, h=40mm : 0.32 м²

Бут.чул.суурь, h=200mm: 1.66 м²
Зохист.шир.хай, h=300mm: 3.34 м²
Хөлд.хамг.уе, h=450mm: 5.40 м²
Далан.дээд уе: 3.74 м²
Хучилт /2А/ (отражение): 25.33 м²
Өнгө АБ, h=30mm: 0.48 м²
Суурь АБ, h=40mm : 0.64 м²
Бут.чул.суурь, h=200mm: 3.26 м²

Зохист.шир.хай, h=300mm: 5.77 м²
Хөлд.хамг.уе, h=450mm: 9.03 м²
Далан.дээд уе: 6.16 м²
Н б-мж: 0.74 м²
Хар шороо: 0.17 м²
Хайрга: 0.57 м²
Хөвөө З: 0.38 м²
Хөвөө Б: 0.34 м²

М 1:200

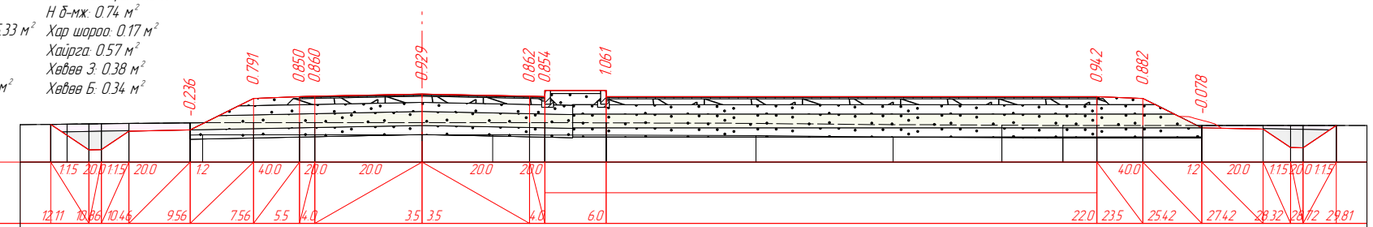

ПК 104+000.00

Өөрчлөлт №			Захиалагч:	Захиалагч:	Зураг төслийн байгууллага:	Зөвлөх инженер	У. ПҮРЭВЖАВ	Гүүр хоолойн инженер	М. МӨНХ-ОРГИЛ	СЭЛЭНГЭ АЙМГИЙН БАРУУНБҮРЭН-ОРХОНТУУЛ-ЦЭЭЛ ЧИГЛЭЛИЙН ХАТУУ ХУЧИЛТТАЙ АВТО ЗАМЫН АЖЛЫН ЗУРАГ [ПК50+000-ПК107+588]	Хөндлөн огтлол	Масштаб	Шифр	Хуудасны №
Огноо			БАРИЛГА, ХОТ БАЙГУУЛАЛТЫН ЯАМ	ЗАМ, ТЭЭВРИЙН ХӨГЖЛИЙН ЯАМ	"АВАРГА ЗАМ" ХХК	Төслийн инженер	С. БАТСҮХ	Замын инженер	П. ЭНХБАЯР		103+800.000	1:200	AVZ/BOT/03-2022	248
Тайлбар						Шалгасан инженер	Г. ЧИНТӨГС	Геодезийн инженер	Э. БАТБОЛД					

Ухмал: 4.43 м²
Хөрс хуулалт: 15.19 м²
Б шуудуу: 0.78 м²
Шороон далан: 1.11 м²
Хучилт /2А/: 14.26 м²
Өнгө АБ, h=30mm: 0.24 м²
Суурь АБ, h=40mm : 0.32 м²

Бут чул суурь, h=200mm: 1.72 м²
Зохист шир хай, h=300mm: 3.21 м²
Хөлд хамг ує, h=450mm: 5.17 м²
Далан дээд ує: 3.59 м²
Хучилт /2А/ (отражение): 26.37 м²
Өнгө АБ, h=30mm: 0.54 м²
Суурь АБ, h=40mm : 0.72 м²

Бут чул суурь, h=200mm: 3.60 м²
Зохист шир хай, h=300mm: 5.94 м²
Хөлд хамг ує, h=450mm: 9.25 м²
Далан дээд ує: 6.31 м²
Хөвөө З: 0.38 м²
Хөвөө Б: 0.34 м²

М 1:200

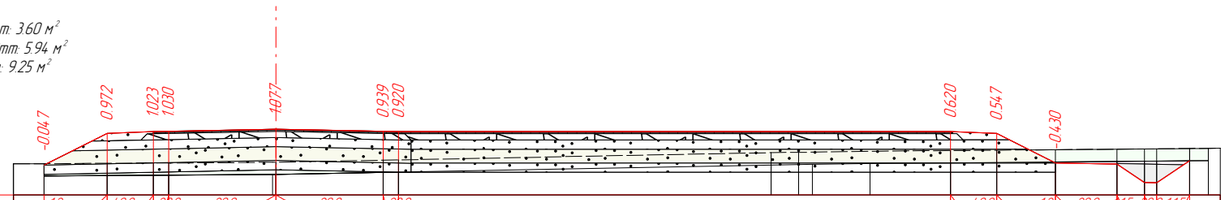

| | | |

Ухмал: 12.81 м²
Хөрс хуулалт: 10.39 м²
Б шуудуу: 0.78 м²
З шуудуу: 0.77 м²
Хучилт /2А/: 17.04 м²
Өнгө АБ, h=30mm: 0.24 м²
Суурь АБ, h=40mm : 0.32 м²

Бут чул суурь, h=200mm: 1.72 м²
Зохист шир хай, h=300mm: 3.80 м²
Хөлд хамг уе, h=450mm: 6.40 м²
Далан дээд уе: 4.55 м²
Хөвөө З: 0.42 м²
Хөвөө Б: 0.38 м²

М 1:200

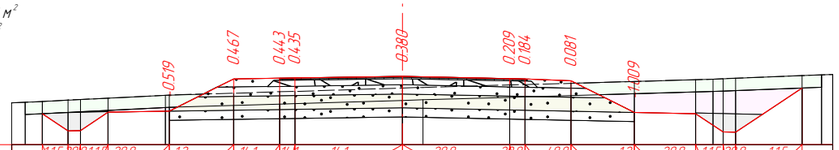

Тэслийн өгөгдөл	Налуу, ‰, урт, м	1.15	2.00	1.15	2.00	1.2	14.1	14.1	14.1	20.0	28.0	40.0	1.2	20.0	1.15	2.00	1.15											
		11.74	11.9	10.5	9.6	7.6	5.5	4.0	3.5	3.5	4.0	5.5	7.56	9.56	10.46	10.86	13.03											
	Төлөвлөлтийн түвшин, м	1112.535	1111.973	1112.581	1112.621	1113.670	1113.691	1113.699	**1113.748**		1113.678	1113.668	1113.608	1112.576	1112.536	1111.936	1113.374											
Газрын өгөгдөл	Z-түвшин, м	1112.935	1112.977	1113.042	1113.136	1113.203	1113.248	1113.263	**1113.368**	1113.388	1113.469	1113.483	1113.526	1113.586	1113.643	1113.659	1113.688	1113.774										
	Зай, м	13.42	11.74	10.5	9.6	7.6	5.5		3.5	0.67	3.5		5.5	7.56	9.56			13.03	16.56									

ПК 104+300.00

Шороон далан: 0.07 м²
Ухмал: 15.67 м²
Хөрс хуулалт: 10.60 м²
Б шуудуу: 0.78 м²
З шуудуу: 0.55 м²
Хучилт /2А/: 16.99 м²
Өнгө АБ, h=30mm: 0.24 м²
Суурь АБ, h=40mm : 0.32 м²

Бут чул суурь, h=200mm: 1.72 м²
Зохист шир хай, h=300mm: 3.80 м²
Хөлд хамг уе, h=450mm: 6.38 м²
Далан дээд уе: 4.53 м²
Хөвөө З: 0.42 м²
Хөвөө Б: 0.38 м²

М 1:200

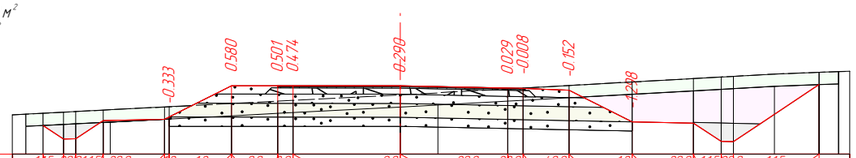

Тэслийн өгөгдөл	Налуу, ‰, урт, м	1.15	2.00	1.15	2.00	1.2	1.2	0.9	0.9	0.9	20.0	28.0	40.0	1.2	20.0	1.15	2.00	1.15										
		10.98	11.65	10.58	9.68	7.88	7.54	5.5	4.0	3.5	3.51	4.01	5.5	7.56	9.56	10.46	10.86	13.66										
	Төлөвлөлтийн түвшин, м	1112.747	1112.302	1112.910	1112.950	1114.042	1114.041	1114.040	**1114.037**		1113.967	1113.957	1113.897	1112.866	1112.826	1112.226	1114.080											
Газрын өгөгдөл	Z-түвшин, м	1113.147	1113.181	1113.247	1113.350	1113.463	1113.540	1113.566	**1113.747**	1113.810	1113.938	1113.965	1114.049	1114.164	1114.276	1114.326	1114.423	1114.480										
	Зай, м	13.58	11.65	10.58	9.46	7.54	5.5		3.5	1.23	3.51		5.5	7.56	9.56	10.46		12.2	13.66	15.55								

ПК 104+320.00

Шороон далан: 0.06 м²
Ухмал: 18.16 м²
Хөрс хуулалт: 10.62 м²
Б шуудуу: 0.78 м²
З шуудуу: 0.56 м²
Хучилт /2А/: 16.98 м²
Өнгө АБ, h=30mm: 0.24 м²
Суурь АБ, h=40mm : 0.32 м²

Бут чул суурь, h=200mm: 1.74 м²
Зохист шир хай, h=300mm: 3.79 м²
Хөлд хамг уе, h=450mm: 6.36 м²
Далан дээд уе: 4.51 м²
Хөвөө З: 0.42 м²
Хөвөө Б: 0.35 м²

М 1:200

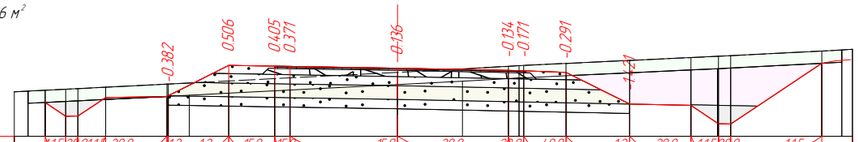

Тэслийн өгөгдөл	Налуу, ‰, урт, м	1.15	2.00	1.15	2.00	1.2	1.2	15.9	15.9	15.9	20.0	28.0	40.0	1.2	20.0	1.15	2.00	1.15										
		11.49	11.80	10.42	9.52	7.82	7.48	5.5	4.0	3.5	3.62	4.12	5.5	7.57	9.57	10.47	10.87	13.84										
	Төлөвлөлтийн түвшин, м	1113.118	1112.669	1113.277	1113.317	1114.325	1114.301	1114.293	**1114.238**		1114.155	1114.155	1114.100	1113.066	1113.026	1112.426	1114.399											
Газрын өгөгдөл	Z-түвшин, м	1113.518	1113.551	1113.616	1113.717	1113.753	1113.819	1113.896	1113.922	**1114.102**	1114.211	1114.299	1114.327	1114.391	1114.488	1114.581	1114.622	1114.644	1114.799									
	Зай, м	13.04	11.49	10.42	9.52	7.48	6.79	5.5		3.5	2.12	3.62		5.5	7.57	9.57	10.43		13.84	14.85								

ПК 104+340.00

Өөрчлөлт №			Захиалагч:	Захиалагч:	Зураг төслийн байгууллага:	Зөвлөх инженер	У. ПҮРЭВЖАВ	Гүүр хоолойн инженер	М. МӨНХ-ОРГИЛ	СЭЛЭНГЭ АЙМГИЙН БАРУУНБҮРЭН-ОРХОНТУУЛ-ЦЭЭЛ ЧИГЛЭЛИЙН ХАТУУ ХУЧИЛТТАЙ АВТО ЗАМЫН АЖЛЫН ЗУРАГ (ПК50+000-ПК107+588)	Хөндлөн огтлол	Масштаб	Шифр	Хуудасны №
Огноо			БАРИЛГА, ХОТ БАЙГУУЛАЛТЫН ЯАМ	ЗАМ, ТЭЭВРИЙН ХӨГЖЛИЙН ЯАМ	"АВАРГА ЗАМ" ХХК	Төслийн инженер	С. БАТСҮХ	Замын инженер	П. ЭНХБАЯР		104+300.000	1:200	AVZ/BOT/03-2022	250
Тайлбар						Шалгасан инженер	Г. ЧИНТӨГС	Геодезийн инженер	Э. БАТБОЛД				

Ухмал: 29.23 м²
Хөрс хуулалт: 114.1 м²
Б шуудуу: 0.96 м²
З шуудуу: 0.78 м²
Хучилт /2А/: 17.07 м²
Өнгө АБ, h=30mm: 0.25 м²
Суурь АБ, h=40mm : 0.33 м²

Бут чул суурь, h=200mm: 1.79 м²
Зохист шир хай, h=300mm: 3.80 м²
Хөлд хамг ує, h=450mm: 6.38 м²
Далан дээд ує: 4.52 м²
Хөвөө З: 0.41 м²
Хөвөө Б: 0.32 м²

М 1:200

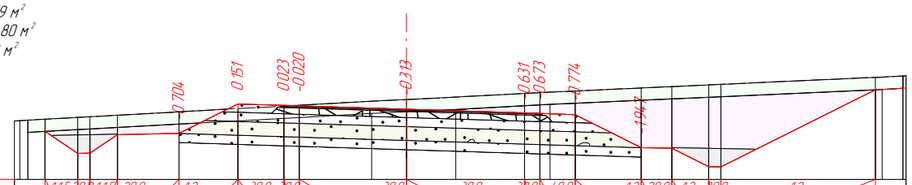

Таслийн өгөгдөл	Налуу, ‰, урт, м	1.15	20.0	1.15	20.0	1.2	30.9	30.9	30.9	30.9	30.9	40.0	1.2	20.0	1.2	20.0	1.2											
		11.79	10.32	9.42	7.42	5.5	4.0	3.5	3.85	4.35	5.5	7.65	8.65	9.85	10.25	15.29												
	Төлөвлөлтийн түвшин, м	1113.623	1112.911	1113.519	1113.559	1114.520	1114.473	1114.458	**1114.349**	1114.230	1114.215	1114.169	1113.093	1113.073	1112.473	1114.984												
Газрын өгөгдөл	Z-түвшин, м	1113.978	1114.023	1114.081	1114.153	1114.263	1114.368	1114.450	1114.478	1114.608	**1114.663**	1114.740	1114.861	1114.888	1114.942	1115.039	1115.085	1115.139	1115.384									
	Зай, м	12.61	11.79	10.32	9.42	7.42	5.5		3.5	1.14	1.61	3.85		5.5	7.65	8.65	9.85	15.29	4.6.17									

ПК 104+360.00

Ухмал: 40.92 м²
Хөрс хуулалт: 122.13 м²
Б шуудуу: 0.79 м²
З шуудуу: 0.78 м²
Хучилт /2А/: 173.4 м²
Өнгө АБ, h=30mm: 0.26 м²
Суурь АБ, h=40mm : 0.35 м²

Бут чул суурь, h=200mm: 1.85 м²
Зохист шир хай, h=300mm: 3.85 м²
Хөлд хамг ує, h=450mm: 6.46 м²
Далан дээд ує: 4.58 м²
Хөвөө З: 0.41 м²
Хөвөө Б: 0.29 м²

М 1:200



Таслийн өгөгдөл	Налуу, ‰, урт, м	1.15	20.0	1.15	20.0	1.2	40.0	40.0	40.0	40.0	40.0	40.0	1.2	20.0	1.2	20.0	1.1	20.0	1.1									
		11.98	10.29	10.29	9.39	7.39	5.5	4.0	3.5	4.14	4.64	5.64	7.86	8.86	10.06	10.4	10.9	15.09	17.36									
	Төлөвлөлтийн түвшин, м	1113.863	1113.000	1113.608	1113.648	1114.592	1114.532	1114.512	**1114.372**	1114.206	1114.186	1114.146	1113.038	1113.018	1112.418	1113.038	1113.118	1115.391										
Газрын өгөгдөл	Z-түвшин, м	1114.263	1114.330	1114.379	1114.501	1114.600	1114.678	1114.704	1114.862	**1114.886**	1115.100	1115.126	1115.178	1115.262	1115.293	1115.345	1115.407	1115.460	1115.667	1115.752	1115.791							
	Зай, м	13.37	11.98			9.39	7.39	5.5		3.5		4.14		5.64	7.27	7.86	8.86	10.06	11.09	15.09	16.72	17.36	60.08					

ПК 104+380.00

Ухмал: 43.65 м²
Хөрс хуулалт: 122.32 м²
Б шуудуу: 0.79 м²
З шуудуу: 0.78 м²
Хучилт /2А/: 177.1 м²
Өнгө АБ, h=30mm: 0.27 м²
Суурь АБ, h=40mm : 0.36 м²

Бут чул суурь, h=200mm: 1.91 м²
Зохист шир хай, h=300mm: 3.94 м²
Хөлд хамг ує, h=450mm: 6.58 м²
Далан дээд ує: 4.66 м²
Хөвөө З: 0.41 м²
Хөвөө Б: 0.29 м²

М 1:200



Таслийн өгөгдөл	Налуу, ‰, урт, м	1.15	20.0	1.15	20.0	1.2	40.0	40.0	40.0	40.0	40.0	40.0	1.2	20.0	1.2	20.0	1.1	20.0	1.1									
		12.03	10.29	10.29	9.39	7.39	5.5	4.0	3.5	4.43	4.93	5.93	8.14	9.14	10.34	10.74	11.37	15.37	17.79									
	Төлөвлөлтийн түвшин, м	1113.825	1112.934	1113.542	1113.582	1114.526	1114.466	1114.446	**1114.306**	1114.129	1114.109	1114.069	1112.960	1112.940	1112.340	1112.960	1113.040	1115.461										
Газрын өгөгдөл	Z-түвшин, м	1114.187	1114.225	1114.296	1114.364	1114.469	1114.558	1114.647	1114.674	**1114.857**	1115.022	1115.099	1115.129	1115.188	1115.320	1115.379	1115.416	1115.450	1115.509	1115.739	1115.835	1115.861						
	Зай, м	12.76	12.03	10.29	9.39	7.39	5.5		3.5	3.12	4.43	5.93	8.14	9.14	9.76		11.37	15.37	17.04	17.79	21.88							

ПК 104+400.00

Өөрчлөлт №			Захиалагч:	Захиалагч:	Зураг төслийн байгууллага:	Зөвлөх инженер	У. ПҮРЭВЖАВ	Гүүр хоолойн инженер	М. МӨНХ-ОРГИЛ	СЭЛЭНГЭ АЙМГИЙН БАРУУНБҮРЭН-ОРХОНТУУЛ-ЦЭЭЛ ЧИГЛЭЛИЙН ХАТУУ ХУЧИЛТТАЙ АВТО ЗАМЫН АЖЛЫН ЗУРАГ [ПК50+000-ПК107+588]	Хөндлөн огтлол	Масштаб	Шифр	Хуудасны №
Огноо			БАРИЛГА, ХОТ БАЙГУУЛАЛТЫН ЯАМ	ЗАМ, ТЭЭВРИЙН ХӨГЖЛИЙН ЯАМ	"АВАРГА ЗАМ" ХХК	Төслийн инженер	С. БАТСҮХ	Замын инженер	П. ЭНХБАЯР		104+360.000	1:200	AVZ/BOT/03-2022	251
Тайлбар						Шалгасан инженер	Г. ЧИНТӨГС	Геодезийн инженер	Э. БАТБОЛД					

Ухмал: 41.71 м²
Хярс хуулалт: 12.33 м²
Б шуудуу: 0.79 м²
З шуудуу: 0.78 м²
Хучилт /2А/: 17.97 м²
Өнгө АБ, h=30mm: 0.27 м²
Суурь АБ, h=40mm : 0.37 м²

Бут чул суурь, h=200mm: 1.95 м²
Зохист шир хай, h=300mm: 4.00 м²
Хөлд хамг ує, h=450mm: 6.67 м²
Далан дээд ує: 4.72 м²
Хөвөө З: 0.41 м²
Хөвөө Б: 0.29 м²

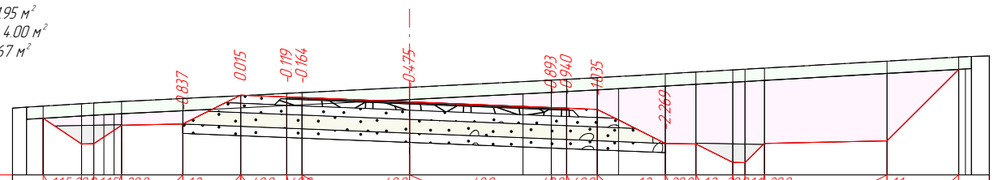

М 1:200

| | | |

Шороон далан: 0.09 м²
Ухмал: 32.56 м²
Хөрс хуулалт: 12.02 м²
Б шуудуу: 0.79 м²
З шуудуу: 0.49 м²
Хучилт /2А/: 18.07 м²
Өнгө АБ, h=30mm: 0.28 м²
Суурь АБ, h=40mm : 0.37 м²

Бут.чул.суурь, h=200mm: 1.96 м²
Зохист.шир.хай, h=300mm: 4.02 м²
Хөлд.хамг.ус, h=450mm: 6.71 м²
Далан.дээд ус: 4.74 м²
Хөвөө З: 0.41 м²
Хөвөө Б: 0.29 м²

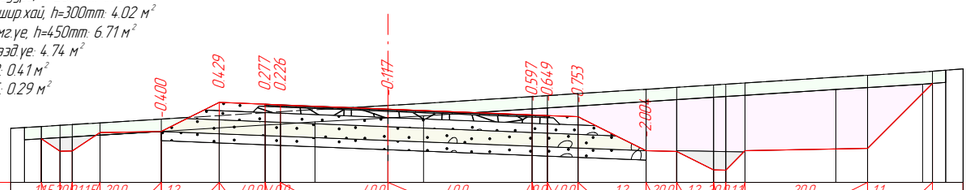

М 1:200

| | | |

Шороон далан: 3.92 м²
Ухмал: 7.18 м²
Хөрс хуулалт: 9.33 м²
Шатлан ухах: 0.91 м²
Б шуудуу: 0.78 м²
Хучилт /2А/: 18.07 м²
Өнгө АБ, h=30mm: 0.28 м²
Суурь АБ, h=40mm : 0.37 м²

Бут чул суурь, h=200mm: 1.96 м²
Зохист шир хай, h=300mm: 4.02 м²
Хөлд хамг үе, h=450mm: 6.71 м²
Далан дээд үе: 4.74 м²
Хөвөө 3: 0.41 м²
Хөвөө Б: 0.29 м²

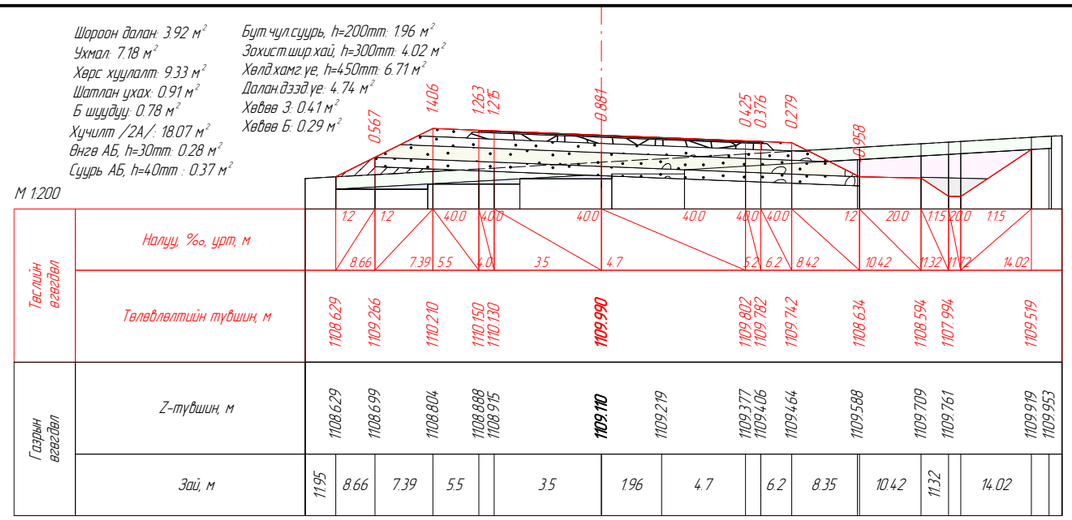

ПК 104+580.00

Шороон далан: 4.00 м²
Ухмал: 7.00 м²
Хөрс хуулалт: 9.32 м²
Шатлан ухах: 0.92 м²
Б шуудуу: 0.78 м²
Хучилт /2А/: 18.07 м²
Өнгө АБ, h=30mm: 0.28 м²
Суурь АБ, h=40mm : 0.37 м²

Бут чул суурь, h=200mm: 1.96 м²
Зохист шир хай, h=300mm: 4.02 м²
Хөлд хамг үе, h=450mm: 6.71 м²
Далан дээд үе: 4.74 м²
Хөвөө 3: 0.41 м²
Хөвөө Б: 0.29 м²

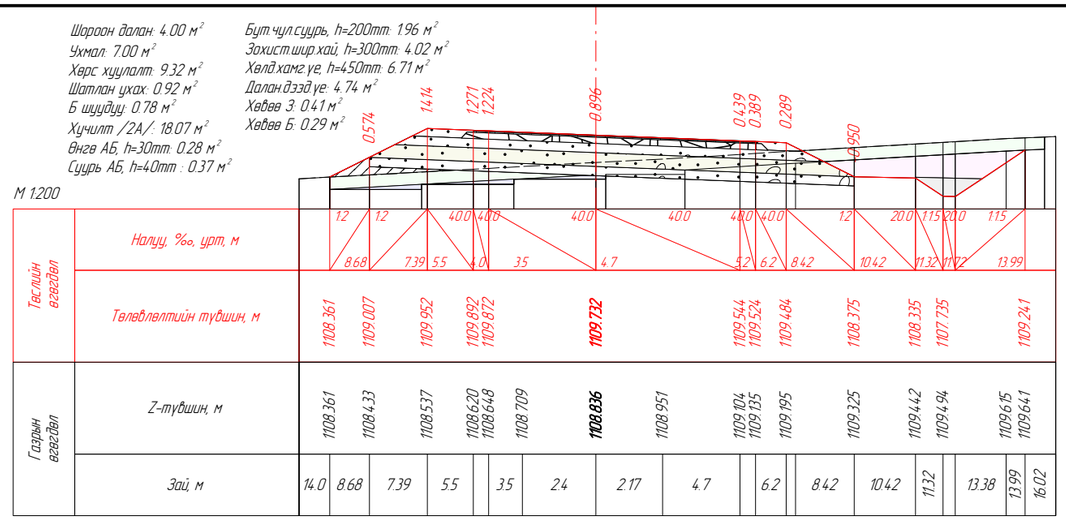

ПК 104+587.53

Шороон далан: 4.40 м²
Ухмал: 6.12 м²
Хөрс хуулалт: 9.32 м²
Шатлан ухах: 0.95 м²
Б шуудуу: 0.78 м²
Хучилт /2А/: 18.07 м²
Өнгө АБ, h=30mm: 0.28 м²
Суурь АБ, h=40mm : 0.37 м²

Бут чул суурь, h=200mm: 1.96 м²
Зохист шир хай, h=300mm: 4.02 м²
Хөлд хамг үе, h=450mm: 6.71 м²
Далан дээд үе: 4.74 м²
Хөвөө 3: 0.41 м²
Хөвөө Б: 0.29 м²

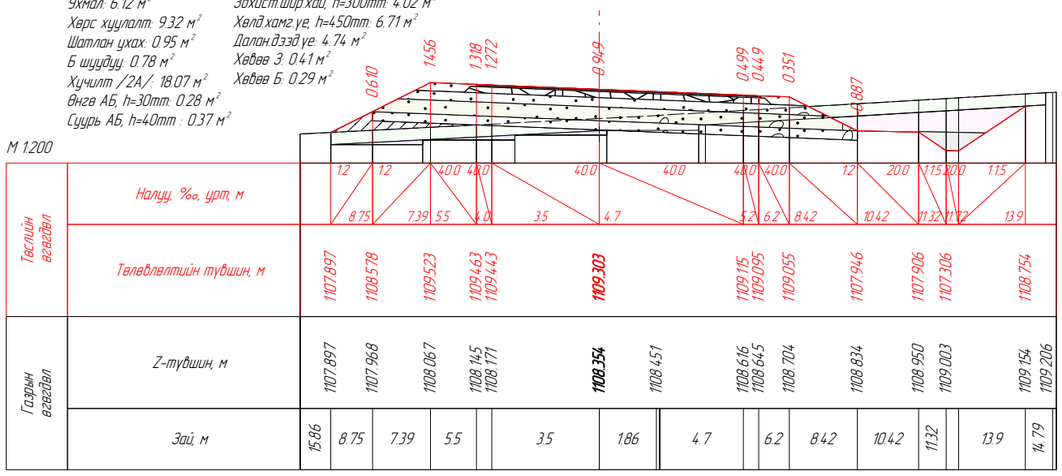

ПК 104+600.00

Шороон далан: 4.68 м²
Ухмал: 5.71 м²
Хөрс хуулалт: 9.32 м²
Шатлан ухах: 0.97 м²
Б шуудуу: 0.78 м²
Хучилт /2А/: 18.07 м²
Өнгө АБ, h=30mm: 0.28 м²
Суурь АБ, h=40mm : 0.37 м²

Бут чул суурь, h=200mm: 1.96 м²
Зохист шир хай, h=300mm: 4.02 м²
Хөлд хамг үе, h=450mm: 6.71 м²
Далан дээд үе: 4.74 м²
Хөвөө 3: 0.41 м²
Хөвөө Б: 0.29 м²

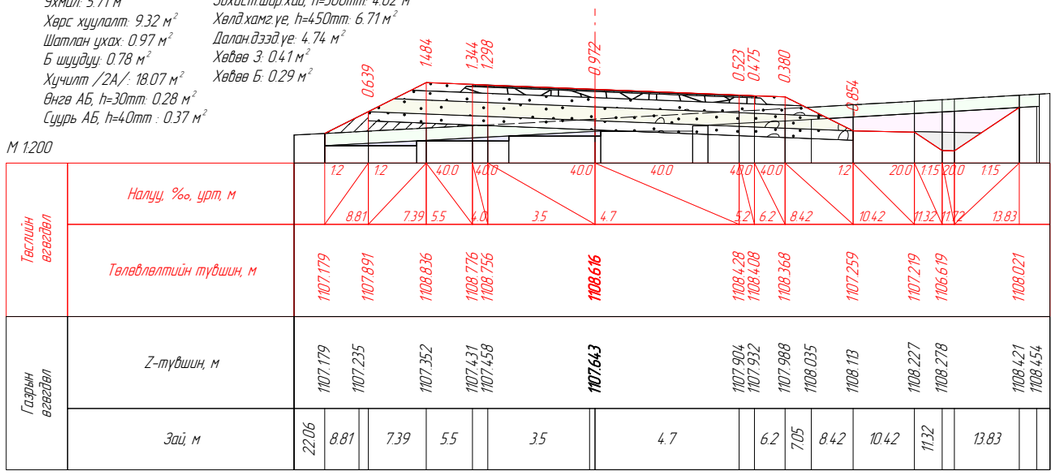

ПК 104+620.00

Шороон далан: 5.01 м²
Ухмал: 5.68 м²
Хөрс хуулалт: 9.36 м²
Шатлан ухах: 0.97 м²
Б шуудуу: 0.78 м²
Хучилт /2А/: 18.07 м²
Өнгө АБ, h=30mm: 0.28 м²
Суурь АБ, h=40mm : 0.37 м²

Бут чул суурь, h=200mm: 1.96 м²
Зохист шир хай, h=300mm: 4.02 м²
Хөлд хамг үе, h=450mm: 6.71 м²
Далан дээд үе: 4.74 м²
Хөвөө 3: 0.41 м²
Хөвөө Б: 0.29 м²

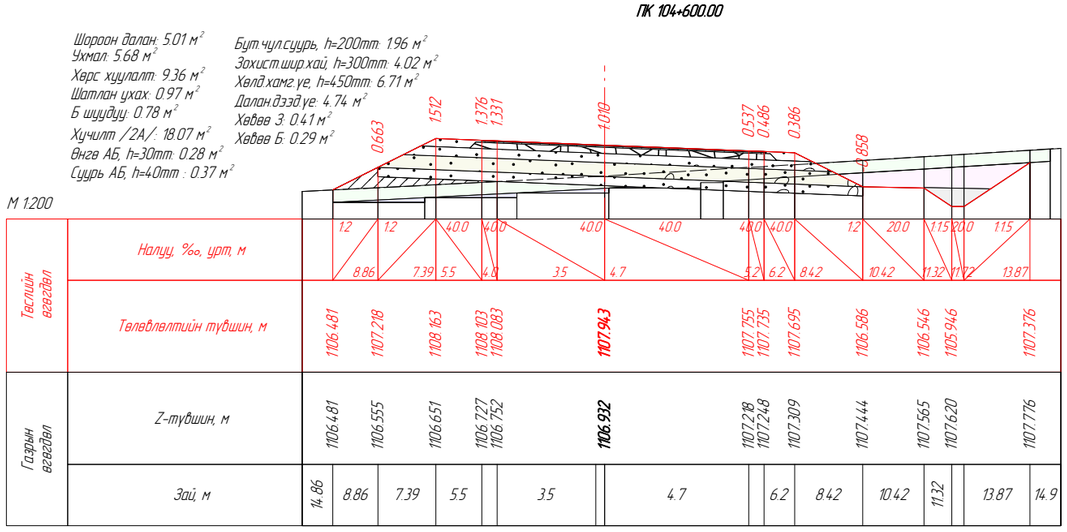

ПК 104+640.00

Шороон далан: 6.34 м²
Ухмал: 4.14 м²
Хөрс хуулалт: 9.35 м²
Шатлан ухах: 1.12 м²
Б шуудуу: 0.78 м²
Хучилт /2А/: 18.07 м²
Өнгө АБ, h=30mm: 0.28 м²
Суурь АБ, h=40mm : 0.37 м²

Бут чул суурь, h=200mm: 1.96 м²
Зохист шир хай, h=300mm: 4.02 м²
Хөлд хамг үе, h=450mm: 6.71 м²
Далан дээд үе: 4.74 м²
Хөвөө 3: 0.41 м²
Хөвөө Б: 0.29 м²

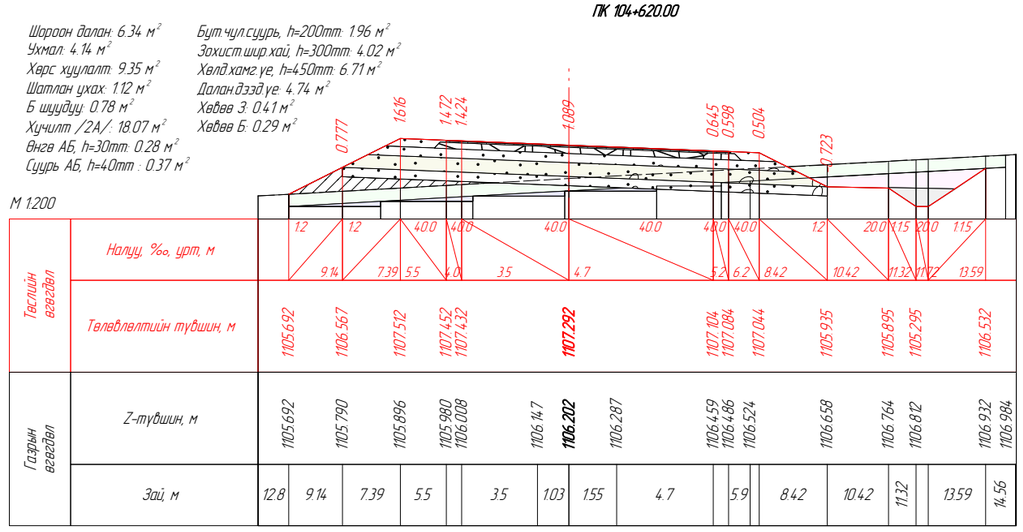

ПК 104+660.00

Өөрчлөлт №			Захиалагч:	Захиалагч:	Зураг төслийн байгууллага:	Зөвлөх инженер	У. ПҮРЭВЖАВ	Гүүр хоолойн инженер	М. МӨНХ-ОРГИЛ	СЭЛЭНГЭ АЙМГИЙН БАРУУНБҮРЭН-ОРХОНТУУЛ-ЦЭЭЛ ЧИГЛЭЛИЙН ХАТУУ ХУЧИЛТТАЙ АВТО ЗАМЫН АЖЛЫН ЗУРАГ (ПК50+000-ПК107+588)	Хөндлөн огтлол	Масштаб	Шифр	Хуудасны №
Огноо			БАРИЛГА, ХОТ БАЙГУУЛАЛТЫН ЯАМ	ЗАМ, ТЭЭВРИЙН ХӨГЖЛИЙН ЯАМ	"АВАРГА ЗАМ" ХХК	Төслийн инженер	С. БАТСҮХ	Замын инженер	П. ЭНХБАЯР		104+580.000	1:200	AVZ/BOT/03-2022	254
Тайлбар						Шалгасан инженер	Г. ЧИНТӨГС	Геодезийн инженер	Э. БАТБОЛД					

Шороон далан: 8.42 м²
Ухмал: 2.14 м²
Хөрс хуулалт: 9.31 м²
Шатлан ухах: 10.3 м²
Б шуудуу: 0.78 м²
Хучилт /2А/: 18.07 м²
Өнгө АБ, h=30mm: 0.28 м²
Суурь АБ, h=40mm : 0.37 м²

Бут.чул.суурь, h=200mm: 1.96 м²
Захист.шир.хай, h=300mm: 4.02 м²
Хөлд.хамг.уе, h=450mm: 6.71 м²
Далан.дээд уе: 4.74 м²
Хөвөө 3: 0.41 м²
Хөвөө Б: 0.29 м²

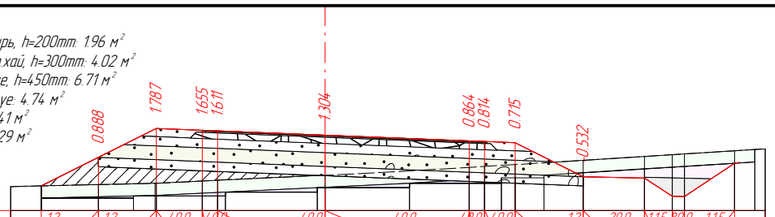

М 1:200

| | | |

Шороон далан: 11.51 м²
Ухмал: 0.52 м²
Хөрс хуулалт: 9.49 м²
Шатлан ухах: 1.42 м²
Б шуудуу: 0.78 м²
Хучилт /2А/: 18.07 м²
Өнгө АБ, h=30mm: 0.28 м²
Суурь АБ, h=40mm : 0.37 м²

Бут чул суурь, h=200mm: 1.96 м²
Зохист шир хай, h=300mm: 4.02 м²
Хөлд хамг үе, h=450mm: 6.71 м²
Далан дээд үе: 4.74 м²
Хөвөө 3: 0.41 м²
Хөвөө Б: 0.29 м²

М 1:200

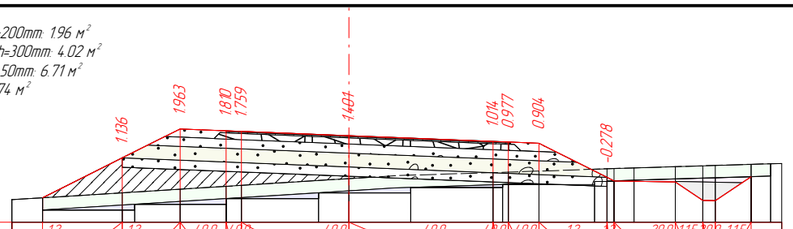

| | | |

Шороон далан: 3.35 м²
Ухмал: 0.68 м²
Хөрс хуулалт: 8.40 м²
Шатлан ухах: 0.52 м²
Б шуудуу: 0.78 м²
Хучилт /2А/: 17.03 м²
Өнгө АБ, h=30mm: 0.24 м²
Суурь АБ, h=40mm : 0.32 м²

Бут чул суурь, h=200mm: 1.72 м²
Зохист шир.хай, h=300mm: 3.80 м²
Хөлд хамг.үе, h=450mm: 6.40 м²
Далан дээд үе: 4.55 м²
Хөвөө 3: 0.42 м²
Хөвөө Б: 0.38 м²

М 1:200

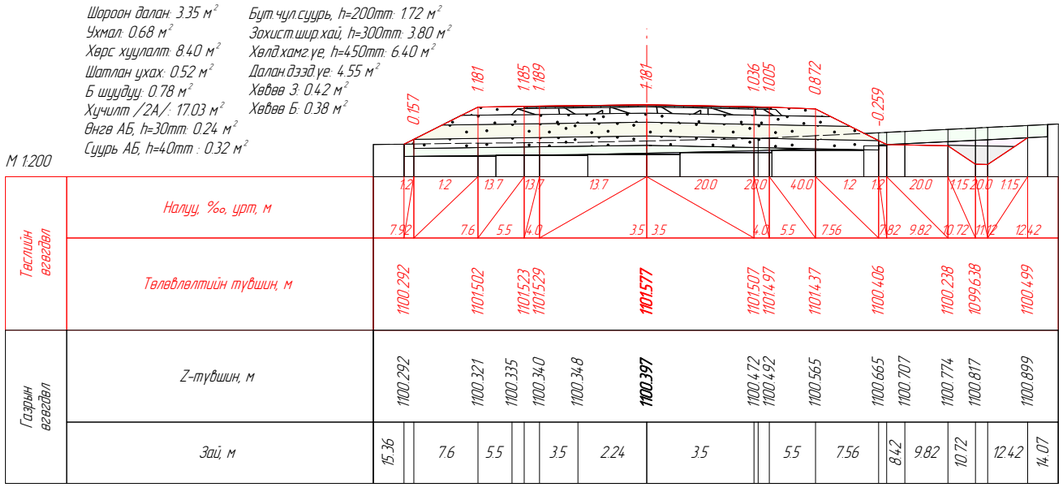

ПК 104+880.00

Шороон далан: 2.29 м²
Ухмал: 0.69 м²
Хөрс хуулалт: 8.37 м²
Шатлан ухах: 0.42 м²
Б шуудуу: 0.78 м²
Хучилт /2А/: 17.06 м²
Өнгө АБ, h=30mm: 0.24 м²
Суурь АБ, h=40mm : 0.32 м²

Бут чул суурь, h=200mm: 1.72 м²
Зохист шир.хай, h=300mm: 3.81 м²
Хөлд хамг.үе, h=450mm: 6.41 м²
Далан дээд үе: 4.56 м²
Хөвөө 3: 0.42 м²
Хөвөө Б: 0.38 м²

М 1:200

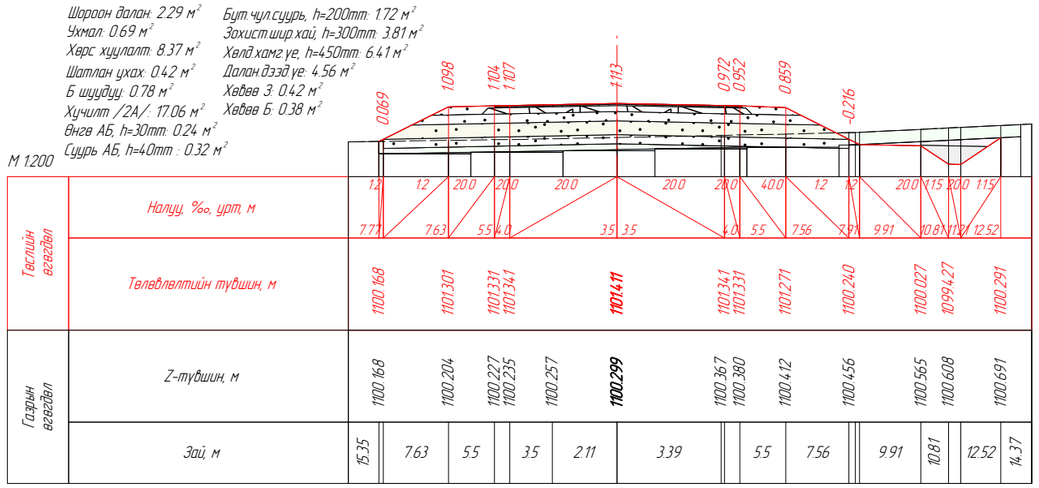

ПК 104+888.42

Шороон далан: 1.16 м²
Ухмал: 0.70 м²
Хөрс хуулалт: 8.13 м²
Шатлан ухах: 0.45 м²
Б шуудуу: 0.78 м²
Хучилт /2А/: 16.99 м²
Өнгө АБ, h=30mm: 0.24 м²
Суурь АБ, h=40mm : 0.32 м²

Бут чул суурь, h=200mm: 1.72 м²
Зохист шир.хай, h=300mm: 3.79 м²
Хөлд хамг.үе, h=450mm: 6.38 м²
Далан дээд үе: 4.54 м²
Хөвөө 3: 0.38 м²
Хөвөө Б: 0.38 м²

М 1:200

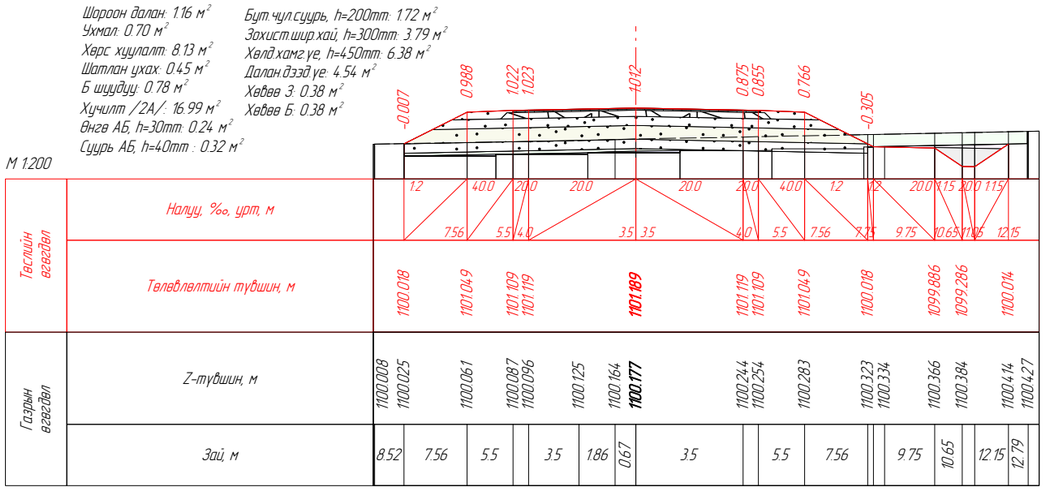

ПК 104+900.00

Шороон далан: 5.46 м²
Ухмал: 0.39 м²
Хөрс хуулалт: 8.78 м²
Шатлан ухах: 0.78 м²
Б шуудуу: 0.78 м²
Хучилт /2А/: 16.99 м²
Өнгө АБ, h=30mm: 0.24 м²
Суурь АБ, h=40mm : 0.32 м²

Бут чул суурь, h=200mm: 1.72 м²
Зохист шир.хай, h=300mm: 3.79 м²
Хөлд хамг.үе, h=450mm: 6.38 м²
Далан дээд үе: 4.54 м²
Хөвөө 3: 0.38 м²
Хөвөө Б: 0.38 м²

М 1:200

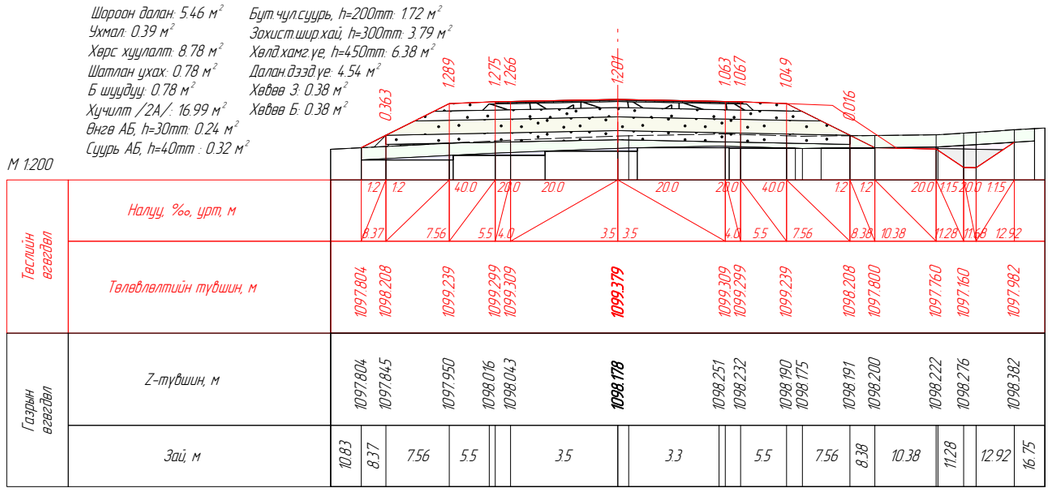

ПК 105+000.00

Шороон далан: 2.17 м²
Ухмал: 0.49 м²
Хөрс хуулалт: 8.26 м²
Шатлан ухах: 0.52 м²
Б шуудуу: 0.78 м²
Хучилт /2А/: 16.99 м²
Өнгө АБ, h=30mm: 0.24 м²
Суурь АБ, h=40mm : 0.32 м²

Бут чул суурь, h=200mm: 1.72 м²
Зохист шир.хай, h=300mm: 3.79 м²
Хөлд хамг.үе, h=450mm: 6.38 м²
Далан дээд үе: 4.54 м²
Хөвөө 3: 0.38 м²
Хөвөө Б: 0.38 м²

М 1:200

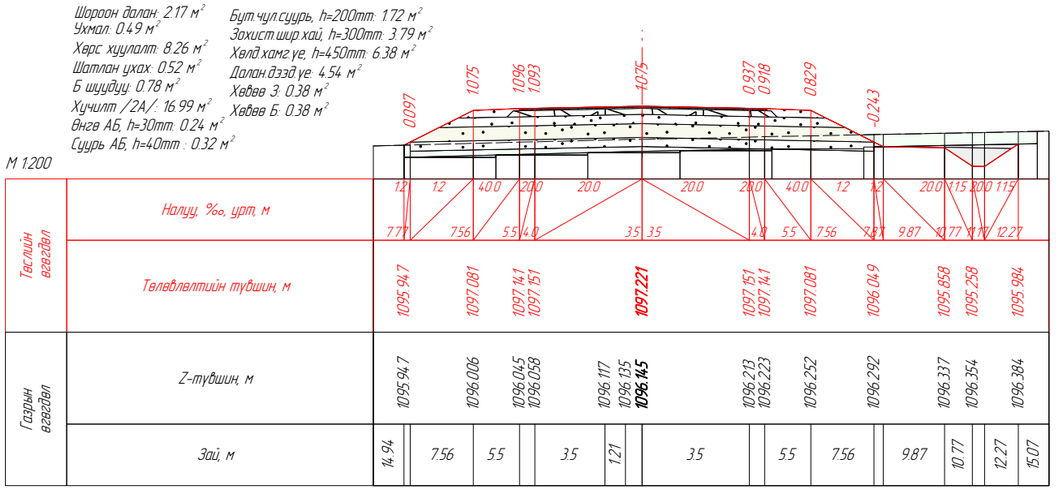

ПК 105+100.00

Шороон далан: 1.30 м²
Ухмал: 0.33 м²
Хөрс хуулалт: 8.20 м²
Шатлан ухах: 0.22 м²
Б шуудуу: 0.78 м²
Хучилт /2А/: 16.99 м²
Өнгө АБ, h=30mm: 0.24 м²
Суурь АБ, h=40mm : 0.32 м²

Бут чул суурь, h=200mm: 1.72 м²
Зохист шир.хай, h=300mm: 3.79 м²
Хөлд хамг.үе, h=450mm: 6.38 м²
Далан дээд үе: 4.54 м²
Хөвөө 3: 0.38 м²
Хөвөө Б: 0.38 м²

М 1:200

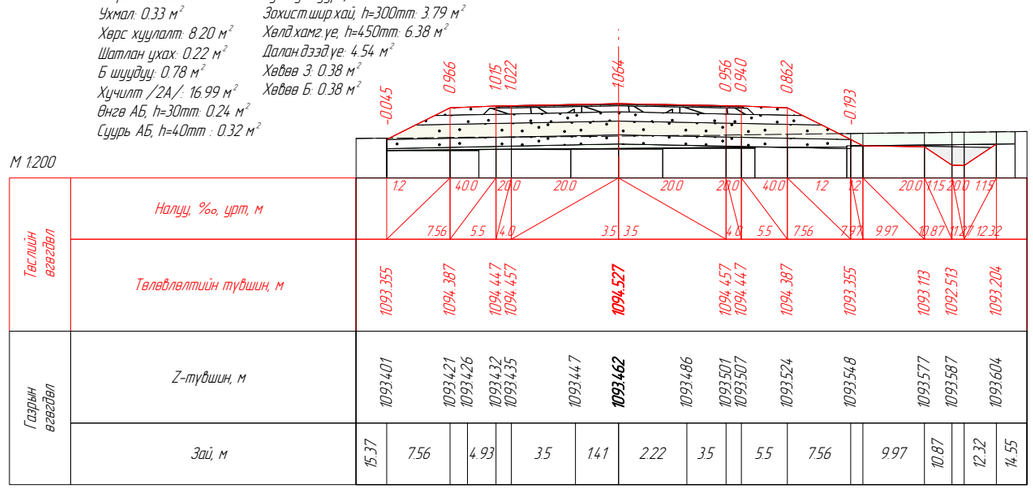

ПК 105+200.00

Өөрчлөлт №			Захиалагч:	Захиалагч:	Зураг төслийн байгууллага:	Зөвлөх инженер	У. ПҮРЭВЖАВ	Гүүр хоолойн инженер	М. МӨНХ-ОРГИЛ	СЭЛЭНГЭ АЙМГИЙН БАРУУНБҮРЭН-ОРХОНТУУЛ-ЦЭЭЛ ЧИГЛЭЛИЙН ХАТУУ ХУЧИЛТТАЙ АВТО ЗАМЫН АЖЛЫН ЗУРАГ (ПК50+000-ПК107+588)	Хөндлөн огтлол	Масштаб	Шифр	Хуудасны №
Огноо			БАРИЛГА, ХОТ БАЙГУУЛАЛТЫН ЯАМ	ЗАМ, ТЭЭВРИЙН ХӨГЖЛИЙН ЯАМ	"АВАРГА ЗАМ" ХХК	Төслийн инженер	С. БАТСҮХ	Замын инженер	П. ЭНХБАЯР		104+880.000	1:200	AVZ/BOT/03-2022	257
Тайлбар						Шалгасан инженер	Г. ЧИНТӨГС	Геодезийн инженер	Э. БАТБОЛД					

Шороон далан: 3.16 м²
Ухмал: 0.43 м²
Хөрс хуулалт: 8.35 м²
Шатлан ухах: 0.54 м²
Б шуудуу: 0.78 м²
Хучилт /2А/: 16.99 м²
Өнгө АБ, h=30mm: 0.24 м²
Суурь АБ, h=40mm : 0.32 м²

Бут чул суурь, h=200mm: 1.72 м²
Зохист шир хай, h=300mm: 3.79 м²
Хөлд хамг ує, h=450mm: 6.38 м²
Далан дээд ує: 4.54 м²
Хөвөө З: 0.38 м²
Хөвөө Б: 0.38 м²

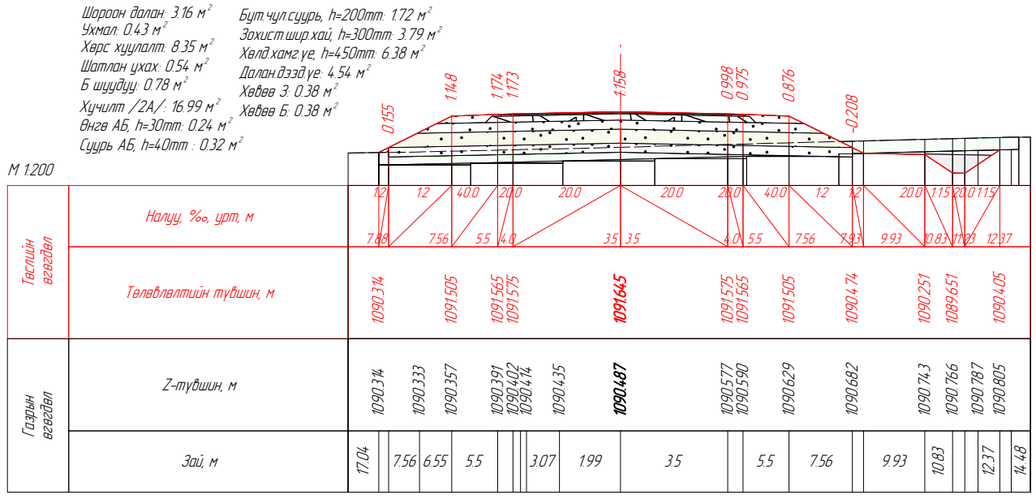

ПК 105+300.00

Шороон далан: 3.82 м²
Ухмал: 0.37 м²
Хөрс хуулалт: 8.45 м²
Шатлан ухах: 0.45 м²
Б шуудуу: 0.78 м²
Хучилт /2А/: 17.06 м²
Өнгө АБ, h=30mm: 0.24 м²
Суурь АБ, h=40mm : 0.32 м²

Бут чул суурь, h=200mm: 1.72 м²
Зохист шир хай, h=300mm: 3.81 м²
Хөлд хамг ує, h=450mm: 6.41 м²
Далан дээд ує: 4.56 м²
Хөвөө З: 0.38 м²
Хөвөө Б: 0.42 м²

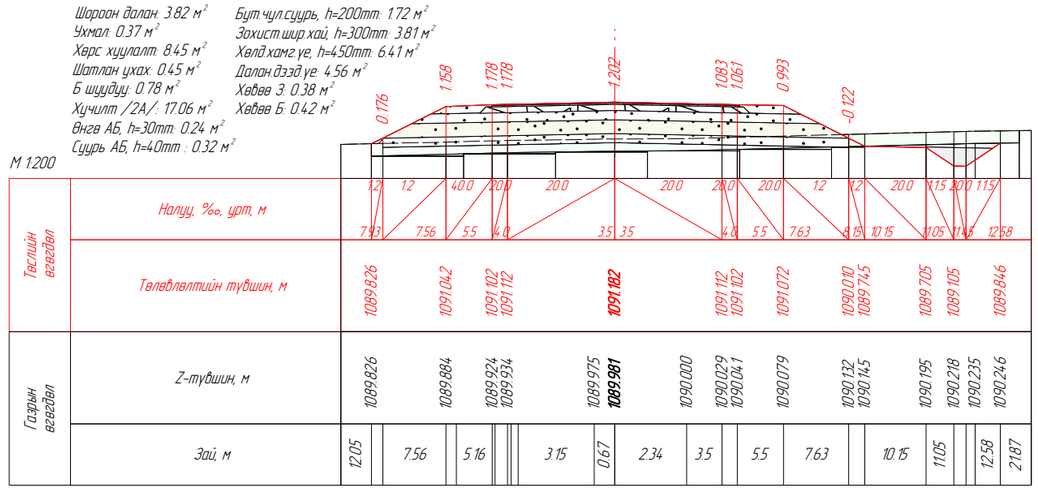

ПК 105+316.05

Шороон далан: 6.87 м²
Ухмал: 0.27 м²
Хөрс хуулалт: 8.80 м²
Шатлан ухах: 0.51 м²
Б шуудуу: 0.78 м²
Хучилт /2А/: 16.93 м²
Өнгө АБ, h=30mm: 0.24 м²
Суурь АБ, h=40mm : 0.32 м²

Бут чул суурь, h=200mm: 1.72 м²
Зохист шир хай, h=300mm: 3.79 м²
Хөлд хамг ує, h=450mm: 6.36 м²
Далан дээд ує: 4.51 м²
Хөвөө З: 0.38 м²
Хөвөө Б: 0.42 м²

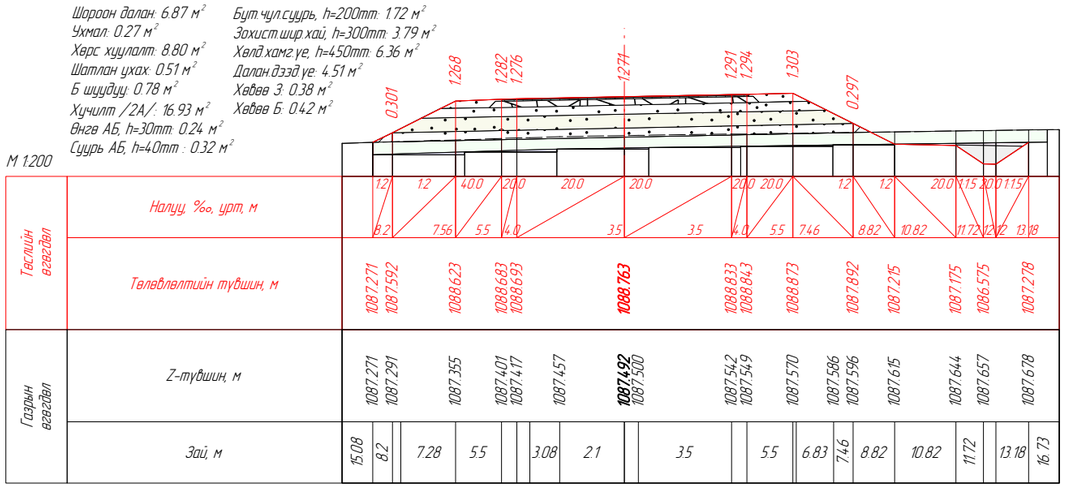

ПК 105+400.00

Шороон далан: 7.58 м²
Ухмал: 0.42 м²
Хөрс хуулалт: 8.85 м²
Шатлан ухах: 0.66 м²
Б шуудуу: 0.78 м²
Хучилт /2А/: 16.93 м²
Өнгө АБ, h=30mm: 0.24 м²
Суурь АБ, h=40mm : 0.32 м²

Бут чул суурь, h=200mm: 1.72 м²
Зохист шир хай, h=300mm: 3.79 м²
Хөлд хамг ує, h=450mm: 6.36 м²
Далан дээд ує: 4.51 м²
Хөвөө З: 0.38 м²
Хөвөө Б: 0.42 м²

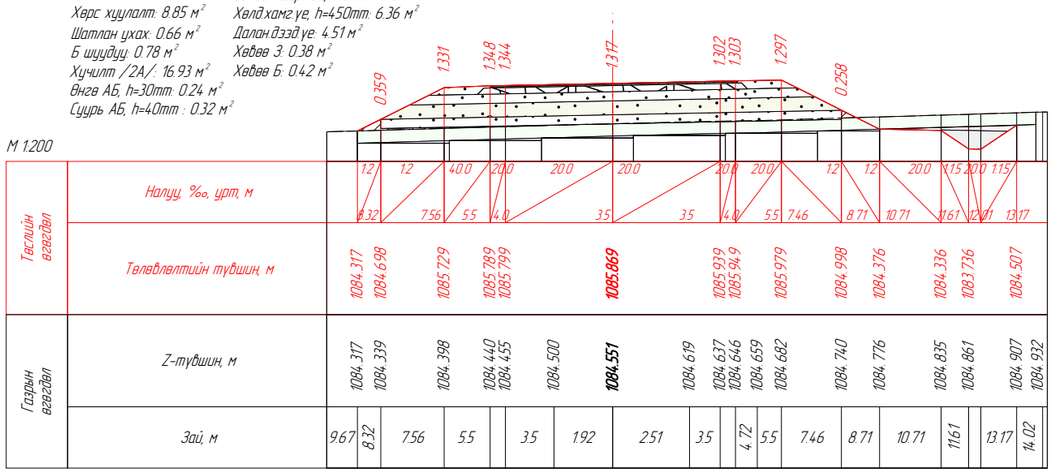

ПК 105+500.00

Шороон далан: 3.53 м²
Ухмал: 0.36 м²
Хөрс хуулалт: 8.41 м²
Шатлан ухах: 0.69 м²
Б шуудуу: 0.78 м²
Хучилт /2А/: 17.06 м²
Өнгө АБ, h=30mm: 0.24 м²
Суурь АБ, h=40mm : 0.32 м²

Бут чул суурь, h=200mm: 1.72 м²
Зохист шир хай, h=300mm: 3.81 м²
Хөлд хамг ує, h=450mm: 6.41 м²
Далан дээд ує: 4.56 м²
Хөвөө З: 0.38 м²
Хөвөө Б: 0.42 м²

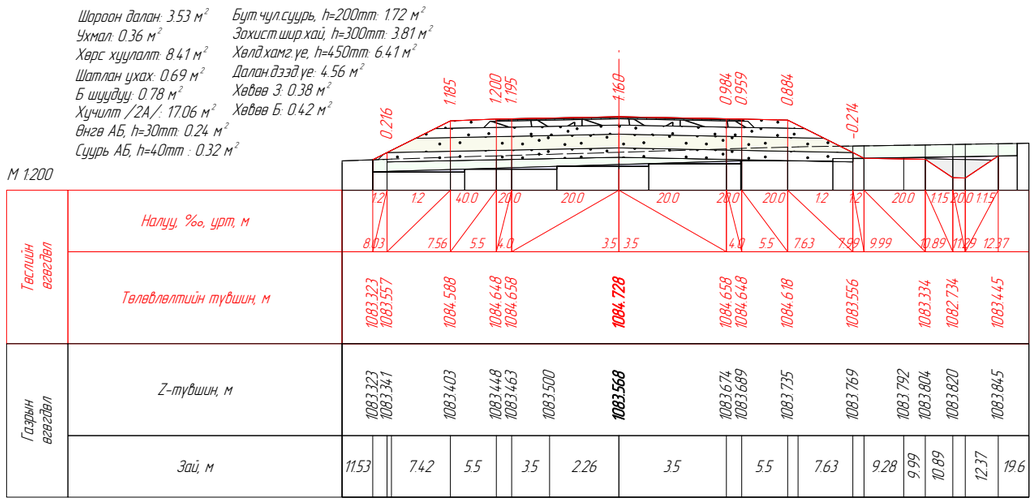

ПК 105+538.69

Шороон далан: 3.32 м²
Ухмал: 0.37 м²
Хөрс хуулалт: 8.38 м²
Шатлан ухах: 0.66 м²
Б шуудуу: 0.78 м²
Хучилт /2А/: 17.05 м²
Өнгө АБ, h=30mm: 0.24 м²
Суурь АБ, h=40mm : 0.32 м²

Бут чул суурь, h=200mm: 1.72 м²
Зохист шир хай, h=300mm: 3.80 м²
Хөлд хамг ує, h=450mm: 6.41 м²
Далан дээд ує: 4.55 м²
Хөвөө З: 0.38 м²
Хөвөө Б: 0.42 м²

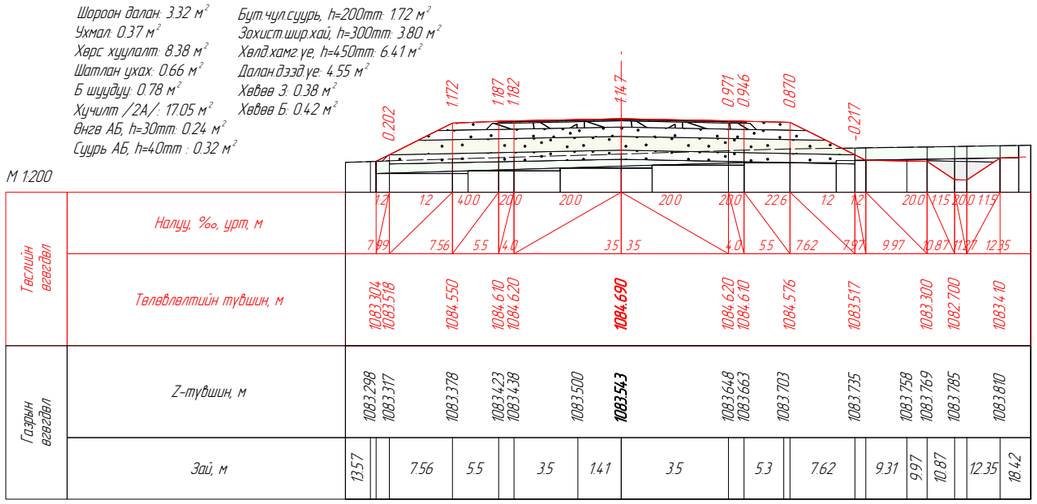

ПК 105+540.00

Өөрчлөлт №			Захиалагч:	Захиалагч:	Зураг төслийн байгууллага:	Зөвлөх инженер	У. ПҮРЭВЖАВ	Гүүр хоолойн инженер	М. МӨНХ-ОРГИЛ	СЭЛЭНГЭ АЙМГИЙН БАРУУНБҮРЭН-ОРХОНТУУЛ-ЦЭЭЛ ЧИГЛЭЛИЙН ХАТУУ ХУЧИЛТТАЙ АВТО ЗАМЫН АЖЛЫН ЗУРАГ (ПК50+000-ПК107+588)	Хөндлөн огтлол	Масштаб	Шифр	Хуудасны №
Огноо			БАРИЛГА, ХОТ БАЙГУУЛАЛТЫН ЯАМ	ЗАМ, ТЭЭВРИЙН ХӨГЖЛИЙН ЯАМ	"АВАРГА ЗАМ" ХХК	Төслийн инженер	С. БАТСҮХ	Замын инженер	П. ЭНХБАЯР		105+300.000	1:200	AVZ/BOT/03-2022	258
Тайлбар						Шалгасан инженер	Г. ЧИНТӨГС	Геодезийн инженер	Э. БАТБОЛД					

Шороон далан: 2.08 м²
Ухмал: 0.49 м²
Хөрс хуулалт: 8.26 м²
Шатлан ухах: 0.54 м²
Б шуудуу: 0.78 м²
Хучилт /2А/: 16.99 м²
Өнгө АБ, h=30mm: 0.24 м²
Суурь АБ, h=40mm : 0.32 м²

Бут чул суурь, h=200mm: 1.72 м²
Зохист шир хай, h=300mm: 3.79 м²
Хөлд хамг үе, h=450mm: 6.38 м²
Далан дээд үе: 4.54 м²
Хөвөө 3: 0.38 м²
Хөвөө Б: 0.38 м²

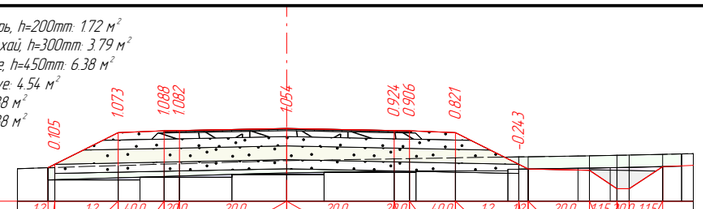

М 1:200

| | | |

Шороон далан: 1.97 м²
Ухмал: 1.19 м²
Хөрс хуулалт: 8.24 м²
Шатлан цахих: 0.96 м²
Налуу дэхэлгээ: 0.69 м²
Б шуудуу: 0.78 м²
Хучилт /2А/: 16.38 м²
Өнгө АБ, h=30mm: 0.24 м²
Суурь АБ, h=40mm : 0.32 м²

Бут чул суурь, h=200mm: 1.72 м²
Захист шир хай, h=300mm: 3.61 м²
Хөлд хамг үе, h=450mm: 6.12 м²
Далан дээд үе: 4.36 м²
Хөвөө 3: 0.32 м²
Хөвөө Б: 0.38 м²

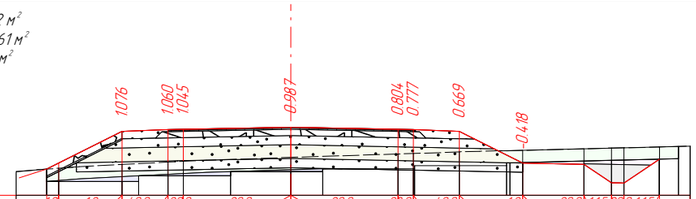

М 1:200

| | | |

Шороон далан: 19.22 м²
Ухмал: 0.18 м²
Хөрс хуулалт: 7.46 м²
Шатлан ухах: 1.55 м²
Нөл дэхэлгээ: 1.36 м²
З шудуу: 0.78 м²
Хучилт /2А/: 16.38 м²
Өнгө АБ, h=30mm: 0.24 м²
Суурь АБ, h=40mm : 0.32 м²

Бут.чул.суурь, h=200mm: 1.72 м²
Зохист.шир.хай, h=300mm: 3.61 м²
Хөлд.хамг.уе, h=450mm: 6.12 м²
Далан.дээд уе: 4.36 м²
Хөвөө З: 0.38 м²
Хөвөө Б: 0.32 м²

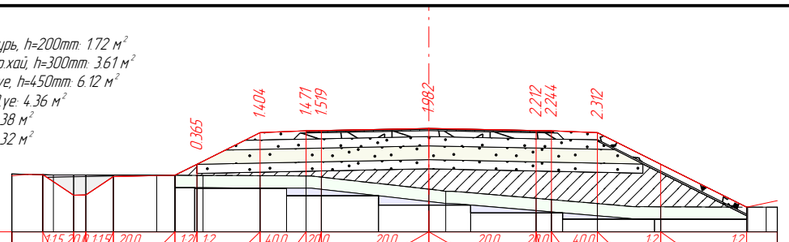

М 1:200

| | | |

Шороон далан: 0.26 м²
Ухмал: 1.89 м²
Хөрс хуулалт: 6.05 м²
З шудуу: 0.78 м²
Хучилт /2А/: 16.99 м²
Өнгө АБ, h=30mm: 0.24 м²
Суурь АБ, h=40mm : 0.32 м²

Бут.чул.суурь, h=200mm: 1.72 м²
Зохист.шир.хай, h=300mm: 3.79 м²
Хөлд.хамг.үе, h=450mm: 6.38 м²
Далан.дээд үе: 4.54 м²
Хөвөө З: 0.38 м²
Хөвөө Б: 0.38 м²

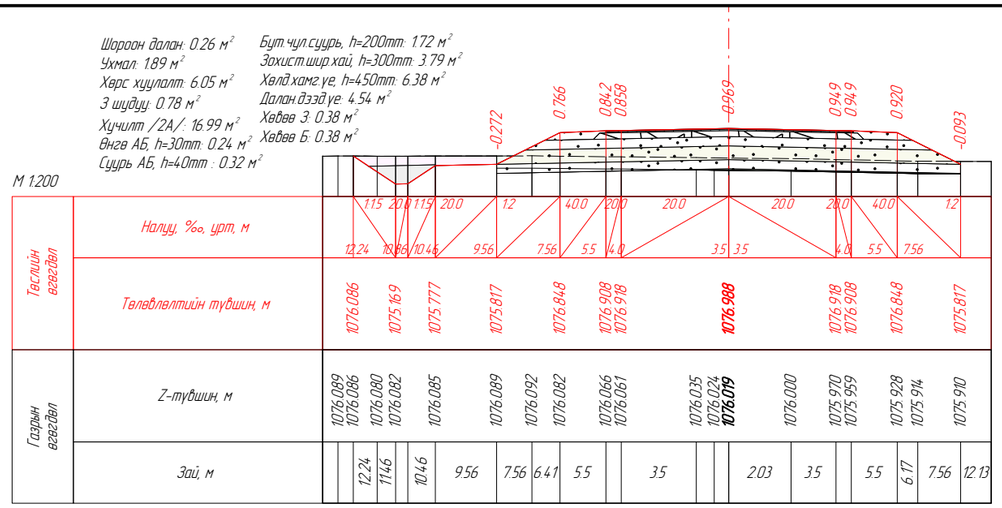

ПК 105+800.00

Шороон далан: 0.09 м²
Ухмал: 1.40 м²
Хөрс хуулалт: 6.05 м²
З шудуу: 0.78 м²
Хучилт /2А/: 16.99 м²
Өнгө АБ, h=30mm: 0.24 м²
Суурь АБ, h=40mm : 0.32 м²

Бут.чул.суурь, h=200mm: 1.72 м²
Зохист.шир.хай, h=300mm: 3.79 м²
Хөлд.хамг.үе, h=450mm: 6.38 м²
Далан.дээд үе: 4.54 м²
Хөвөө З: 0.38 м²
Хөвөө Б: 0.38 м²

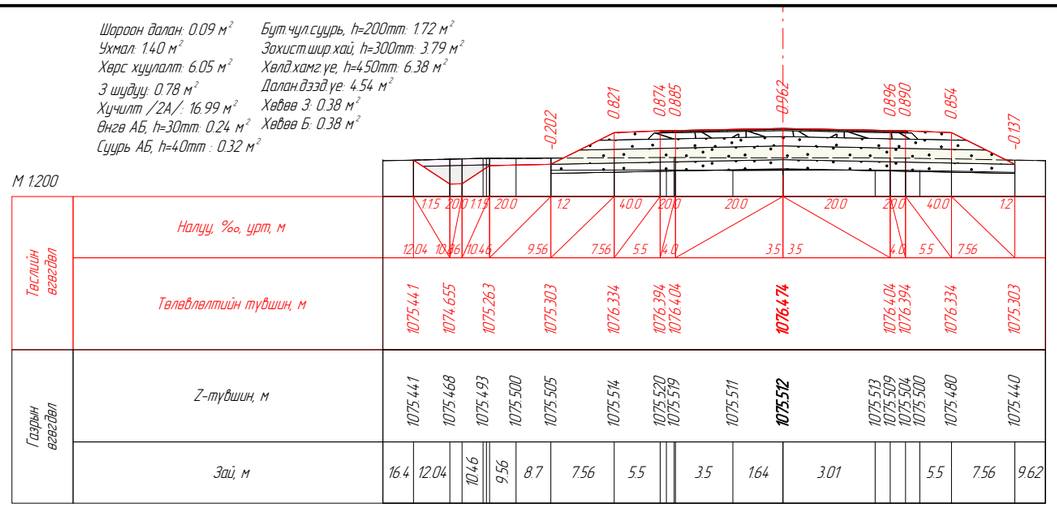

ПК 105+820.00

Шороон далан: 1.37 м²
Хөрс хуулалт: 6.05 м²
Хучилт /2А/: 16.99 м²
Өнгө АБ, h=30mm: 0.24 м²
Суурь АБ, h=40mm : 0.32 м²
Бут.чул.суурь, h=200mm: 1.72 м²
Зохист.шир.хай, h=300mm: 3.79 м²

Хөлд.хамг.үе, h=450mm: 6.38 м²
Далан.дээд үе: 4.54 м²
Хөвөө З: 0.38 м²
Хөвөө Б: 0.38 м²

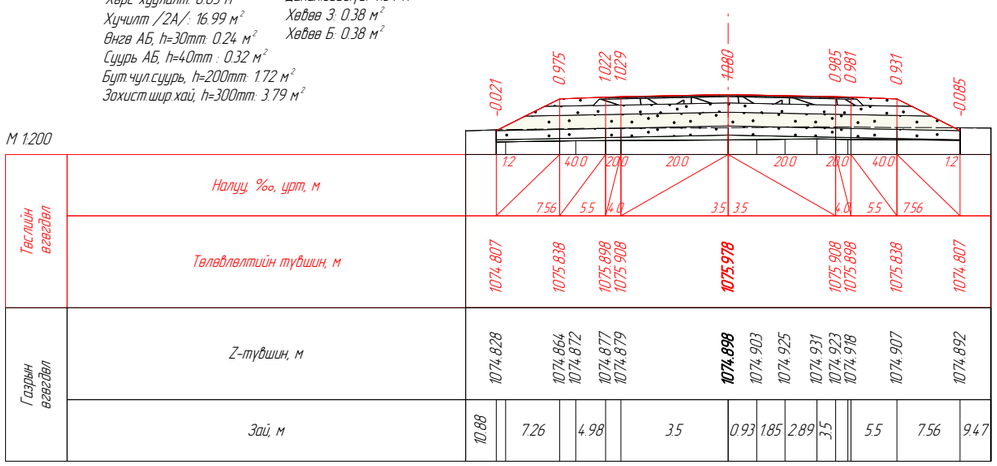

ПК 105+840.00

Шороон далан: 2.32 м²
Ухмал: 0.14 м²
Хөрс хуулалт: 6.08 м²
З шудуу: 0.78 м²
Хучилт /2А/: 16.99 м²
Өнгө АБ, h=30mm: 0.24 м²
Суурь АБ, h=40mm : 0.32 м²

Бут.чул.суурь, h=200mm: 1.72 м²
Зохист.шир.хай, h=300mm: 3.79 м²
Хөлд.хамг.үе, h=450mm: 6.38 м²
Далан.дээд үе: 4.54 м²
Хөвөө З: 0.38 м²
Хөвөө Б: 0.38 м²

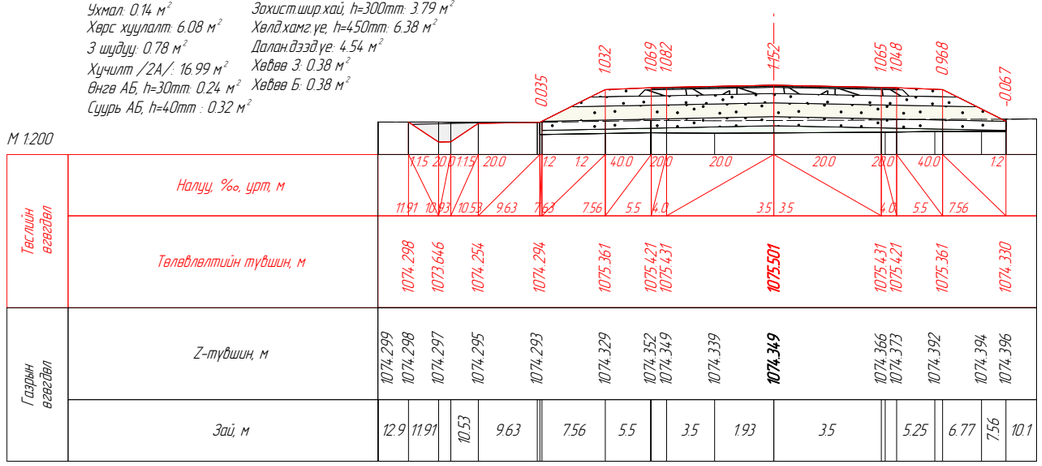

ПК 105+860.00

Шороон далан: 1.83 м²
Ухмал: 0.50 м²
Хөрс хуулалт: 6.05 м²
З шудуу: 0.78 м²
Хучилт /2А/: 16.99 м²
Өнгө АБ, h=30mm: 0.24 м²
Суурь АБ, h=40mm : 0.32 м²

Бут.чул.суурь, h=200mm: 1.72 м²
Зохист.шир.хай, h=300mm: 3.79 м²
Хөлд.хамг.үе, h=450mm: 6.38 м²
Далан.дээд үе: 4.54 м²
Хөвөө З: 0.38 м²
Хөвөө Б: 0.38 м²

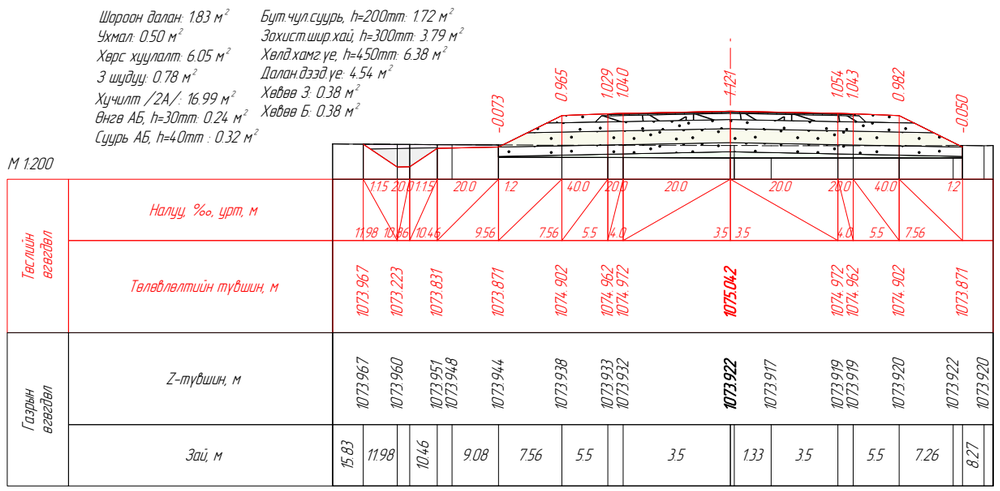

ПК 105+880.00

Шороон далан: 0.84 м²
Ухмал: 0.88 м²
Хөрс хуулалт: 6.05 м²
З шудуу: 0.78 м²
Хучилт /2А/: 16.99 м²
Өнгө АБ, h=30mm: 0.24 м²
Суурь АБ, h=40mm : 0.32 м²

Бут.чул.суурь, h=200mm: 1.72 м²
Зохист.шир.хай, h=300mm: 3.79 м²
Хөлд.хамг.үе, h=450mm: 6.38 м²
Далан.дээд үе: 4.54 м²
Хөвөө З: 0.38 м²
Хөвөө Б: 0.38 м²

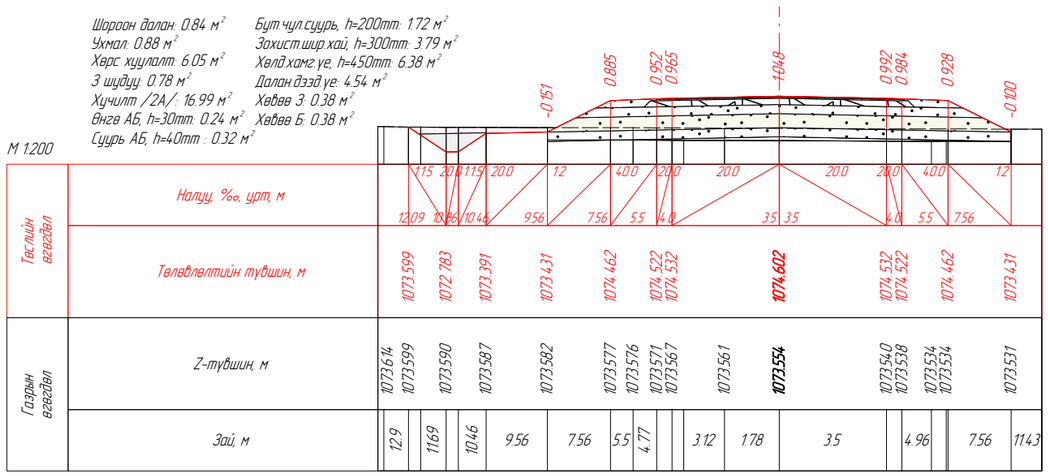

ПК 105+900.00

Өөрчлөлт №			Захиалагч:	Захиалагч:	Зураг төслийн байгууллага:	Зөвлөх инженер	У. ПҮРЭВЖАВ	Гүүр хоолойн инженер	М. МӨНХ-ОРГИЛ	СЭЛЭНГЭ АЙМГИЙН БАРУУНБҮРЭН-ОРХОНТУУЛ-ЦЭЭЛ ЧИГЛЭЛИЙН ХАТУУ ХУЧИЛТТАЙ АВТО ЗАМЫН АЖЛЫН ЗУРАГ (ПК50+000-ПК107+588)	Хөндлөн огтлол	Масштаб	Шифр	Хуудасны №
Огноо			БАРИЛГА, ХОТ БАЙГУУЛАЛТЫН ЯАМ	ЗАМ, ТЭЭВРИЙН ХӨГЖЛИЙН ЯАМ	"АВАРГА ЗАМ" ХХК	Төслийн инженер	С. БАТСҮХ	Замын инженер	П. ЭНХБАЯР		105+800.000	1:200	AVZ/BOT/03-2022	262
Тайлбар						Шалгасан инженер	Г. ЧИНТӨГС	Геодезийн инженер	Э. БАТБОЛД					

Шороон далан: 2.02 м²
Ухмал: 0.20 м²
Хөрс хуулалт: 6.05 м²
З шуудуу: 0.78 м²
Хучилт /2А/: 16.99 м²
Өнгө АБ, h=30mm: 0.24 м²
Суурь АБ, h=40mm : 0.32 м²

Бут чул суурь, h=200mm: 1.72 м²
Зохист шир.хай, h=300mm: 3.79 м²
Хөлд хамг.үе, h=450mm: 6.38 м²
Далан дээд үе: 4.54 м²
Хөвөө З: 0.38 м²
Хөвөө Б: 0.38 м²

М 1:200

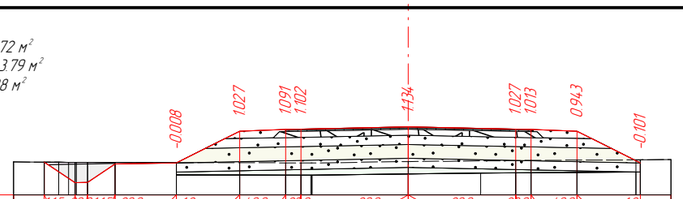

| | | |

Шороон далан: 1.23 м²
Ухмал: 1.11 м²
Хөрс хуулалт: 6.05 м²
З шудуу: 0.78 м²
Хучилт /2А/: 16.99 м²
Өнгө АБ, h=30mm: 0.24 м²
Суурь АБ, h=40mm : 0.32 м²

Бут чул суурь, h=200mm: 1.72 м²
Зохист шир.хай, h=300mm: 3.79 м²
Хөлд.хамг.уе, h=450mm: 6.38 м²
Далан дээд уе: 4.54 м²
Хөвөө З: 0.38 м²
Хөвөө Б: 0.38 м²

М 1:200

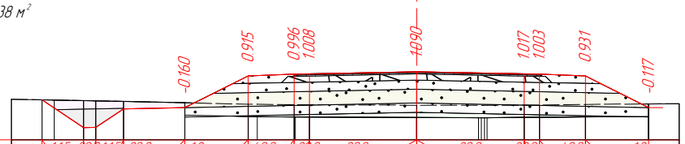

| | | |

Шороон далан: 19.94 м²
Ухмал: 0.23 м²
Хөрс хуулалт: 9.85 м²
З шудуу: 0.78 м²

Хучилт /Суурин/: 10.13 м²
Өнгө АБ, h=30mm: 0.21 м²
Суурь АБ, h=40mm : 0.28 м²
Бут.чул.суурь, h=200mm: 1.38 м²
Зохист.шир.хай, h=300mm: 2.36 м²
Хөлд.хамг.үе, h=350mm: 3.13 м²
Далан.дээд үе: 2.79 м²

Явган зам З: 0.97 м²
Я3 хавтан 60мм: 0.09 м²
Я3 Хай.су 150мм: 0.20 м²
Далан.дээд үе: 0.69 м²

Явган зам Б: 1.03 м²
Я3 хавтан 60мм: 0.09 м²
Я3 Хай.су Б 150мм: 0.20 м²
Далан.дээд үе: 0.74 м²

Дугуйн зам З : 0.97 м²
Өнгө АБ 40мм: 0.06 м²
Бут.чул.суурь 200мм: 0.20 м²
Далан.дээд үе: 0.72 м²

Дугуйн зам Б: 0.93 м²
Өнгө АБ 40мм: 0.06 м²
Бут.чул.суурь 200мм: 0.20 м²
Далан.дээд үе: 0.67 м²

Ногоон б-мж: 1.33 м²
Хар шороо : 0.52 м²
Хайрга: 0.81 м²

Хөвөө З: 0.11 м²
Хөвөө Б: 0.11 м²

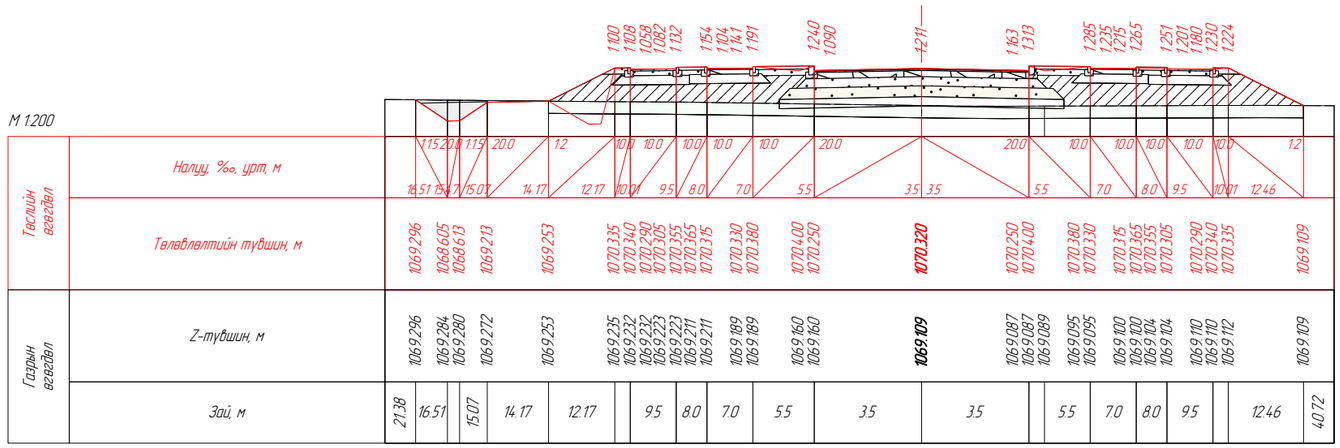

Шороон далан: 19.81 м²
Ухмал: 0.20 м²
Хөрс хуулалт: 9.80 м²
З шудуу: 0.78 м²

Хучилт /Суурин/: 10.13 м²
Өнгө АБ, h=30mm: 0.21 м²
Суурь АБ, h=40mm : 0.28 м²
Бут.чул.суурь, h=200mm: 1.38 м²
Зохист.шир.хай, h=300mm: 2.36 м²
Хөлд.хамг.үе, h=350mm: 3.13 м²
Далан.дээд үе: 2.79 м²

Явган зам З: 0.97 м²
Я3 хавтан 60мм: 0.09 м²
Я3 Хай.су 150мм: 0.20 м²
Далан.дээд үе: 0.69 м²

Явган зам Б: 1.03 м²
Я3 хавтан 60мм: 0.09 м²
Я3 Хай.су Б 150мм: 0.20 м²
Далан.дээд үе: 0.74 м²

Дугуйн зам З : 0.97 м²
Өнгө АБ 40мм: 0.06 м²
Бут.чул.суурь 200мм: 0.20 м²
Далан.дээд үе: 0.72 м²

Дугуйн зам Б: 0.93 м²
Өнгө АБ 40мм: 0.06 м²
Бут.чул.суурь 200мм: 0.20 м²
Далан.дээд үе: 0.67 м²

Ногоон б-мж: 1.33 м²
Хар шороо : 0.52 м²
Хайрга: 0.81 м²

Хөвөө З: 0.11 м²
Хөвөө Б: 0.11 м²

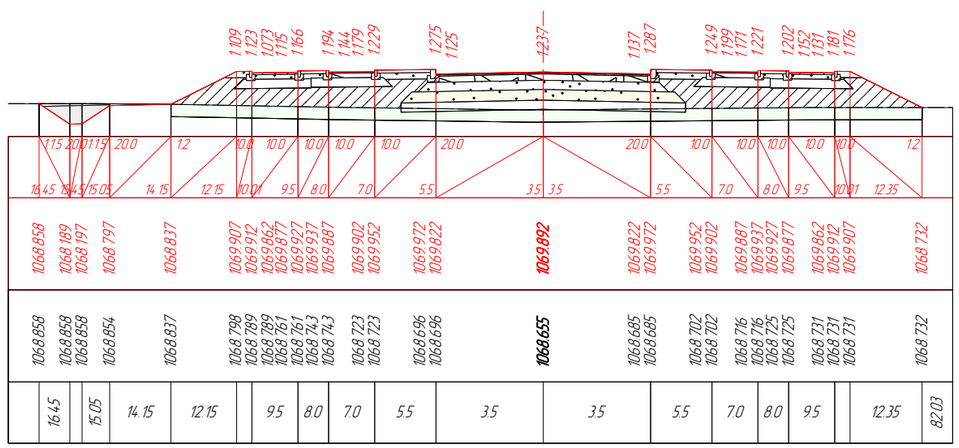

Шороон далан: 20.19 м²
Ухмал: 0.30 м²
Хөрс хуулалт: 9.87 м²
З шудуу: 0.78 м²

Хучилт /Суурин/: 10.13 м²
Өнгө АБ, h=30mm: 0.21 м²
Суурь АБ, h=40mm : 0.28 м²
Бут.чул.суурь, h=200mm: 1.38 м²
Зохист.шир.хай, h=300mm: 2.36 м²
Хөлд.хамг.үе, h=350mm: 3.13 м²
Далан.дээд үе: 2.79 м²

Явган зам З: 0.97 м²
Я3 хавтан 60мм: 0.09 м²
Я3 Хай.су 150мм: 0.20 м²
Далан.дээд үе: 0.69 м²

Явган зам Б: 1.03 м²
Я3 хавтан 60мм: 0.09 м²
Я3 Хай.су Б 150мм: 0.20 м²
Далан.дээд үе: 0.74 м²

Дугуйн зам З : 0.97 м²
Өнгө АБ 40мм: 0.06 м²
Бут.чул.суурь 200мм: 0.20 м²
Далан.дээд үе: 0.72 м²

Дугуйн зам Б: 0.93 м²
Өнгө АБ 40мм: 0.06 м²
Бут.чул.суурь 200мм: 0.20 м²
Далан.дээд үе: 0.67 м²

Ногоон б-мж: 1.33 м²
Хар шороо : 0.52 м²
Хайрга: 0.81 м²

Хөвөө З: 0.11 м²
Хөвөө Б: 0.11 м²

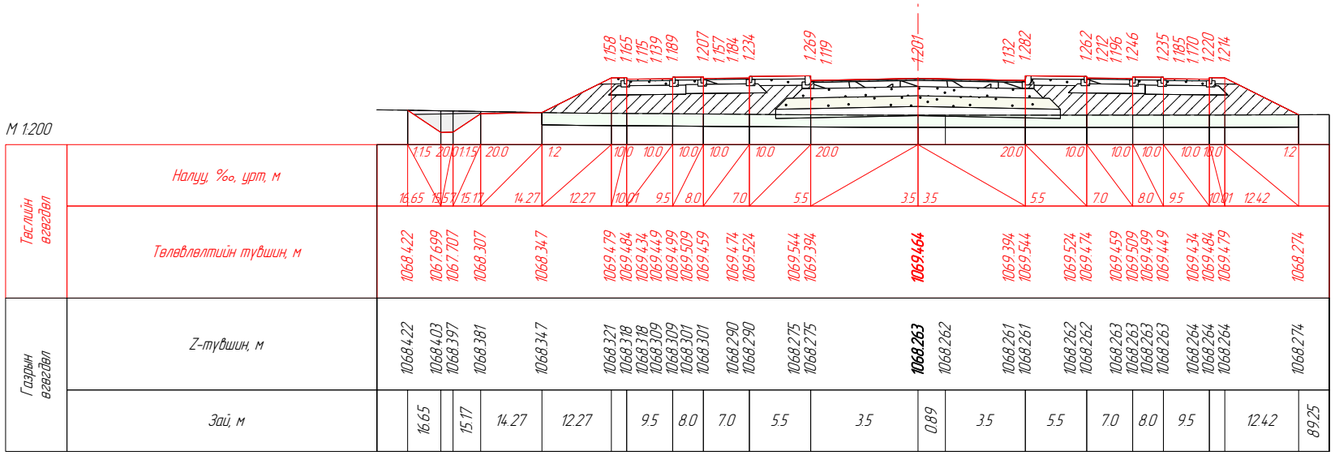

Шороон далан: 21.32 м²
Ухмал: 0.30 м²
Хөрс хуулалт: 9.95 м²
З шудуу: 0.78 м²

Хучилт /Суурин/: 10.13 м²
Өнгө АБ, h=30mm: 0.21 м²
Суурь АБ, h=40mm : 0.28 м²
Бут.чул.суурь, h=200mm: 1.38 м²
Зохист.шир.хай, h=300mm: 2.36 м²
Хөлд.хамг.үе, h=350mm: 3.13 м²
Далан.дээд үе: 2.79 м²

Явган зам З: 0.97 м²
Я3 хавтан 60мм: 0.09 м²
Я3 Хай.су 150мм: 0.20 м²
Далан.дээд үе: 0.69 м²

Явган зам Б: 1.03 м²
Я3 хавтан 60мм: 0.09 м²
Я3 Хай.су Б 150мм: 0.20 м²
Далан.дээд үе: 0.74 м²

Дугуйн зам З : 0.97 м²
Өнгө АБ 40мм: 0.06 м²
Бут.чул.суурь 200мм: 0.20 м²
Далан.дээд үе: 0.72 м²

Дугуйн зам Б: 0.93 м²
Өнгө АБ 40мм: 0.06 м²
Бут.чул.суурь 200мм: 0.20 м²
Далан.дээд үе: 0.67 м²

Ногоон б-мж: 1.33 м²
Хар шороо : 0.52 м²
Хайрга: 0.81 м²

Хөвөө З: 0.11 м²
Хөвөө Б: 0.11 м²

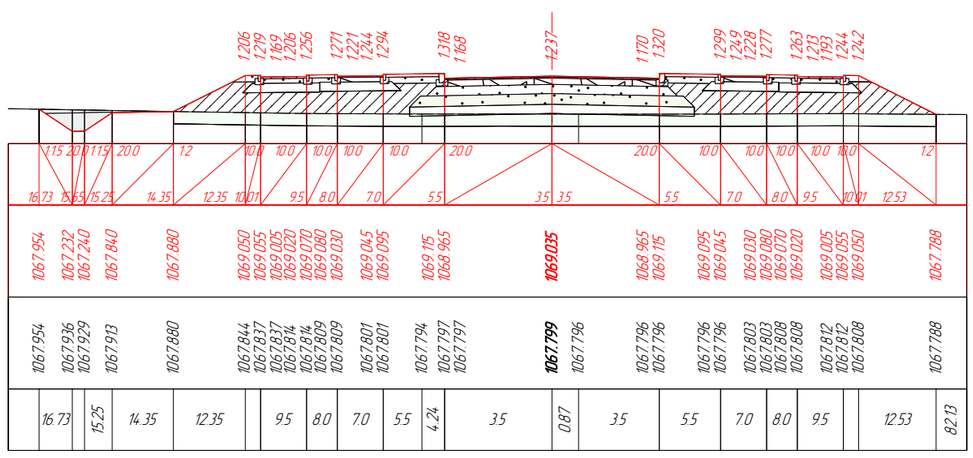

Өөрчлөлт №			Захиалагч:	Захиалагч:	Зураг төслийн байгууллага:	Зөвлөх инженер	У. ПҮРЭВЖАВ	Гүүр хоолойн инженер	М. МӨНХ-ОРГИЛ	СЭЛЭНГЭ АЙМГИЙН БАРУУНБҮРЭН-ОРХОНТУУЛ-ЦЭЭЛ ЧИГЛЭЛИЙН ХАТУУ ХУЧИЛТТАЙ АВТО ЗАМЫН АЖЛЫН ЗУРАГ (ПК50+000-ПК107+588)	Хөндлөн огтлол	Масштаб	Шифр	Хуудасны №
Огноо			БАРИЛГА, ХОТ БАЙГУУЛАЛТЫН ЯАМ	ЗАМ, ТЭЭВРИЙН ХӨГЖЛИЙН ЯАМ	"АВАРГА ЗАМ" ХХК	Төслийн инженер	С. БАТСҮХ	Замын инженер	П. ЭНХБАЯР		106+100.000	1:200	AVZ/BOT/03-2022	265
Тайлбар						Шалгасан инженер	Г. ЧИНТӨГС	Геодезийн инженер	Э. БАТБОЛД					

Шороон далан: 20.93 м²
Ухмал: 1.31 м²
Хөрс хуулалт: 9.96 м²
Б шуудуу: 0.78 м²
З шуудуу: 0.78 м²

Хучилт /Суурин/: 10.13 м²
Өнгө АБ, h=30mm: 0.21 м²
Суурь АБ, h=40mm : 0.28 м²
Бут чул суурь, h=200mm: 1.38 м²
Зохист шир хай, h=300mm: 2.36 м²
Хөлд хамг үе, h=350mm: 3.13 м²
Далан дээд үе: 2.79 м²

Явган зам З: 0.97 м²
Я3 хавтан 60мм: 0.09 м²
Я3 Хай су 150мм: 0.20 м²
Далан дээд үе: 0.69 м²

Явган зам Б: 1.03 м²
Я3 хавтан 60мм: 0.09 м²
Я3 Хай су Б 150мм: 0.20 м²
Далан дээд үе: 0.74 м²

Дугуйн зам З : 0.97 м²
Өнгө АБ 40мм: 0.06 м²
Бут чул суурь 200мм: 0.20 м²
Далан дээд үе: 0.72 м²

Дугуйн зам Б: 0.93 м²
Өнгө АБ 40мм: 0.06 м²
Бут чул суурь 200мм: 0.20 м²
Далан дээд үе: 0.67 м²

Ногоон б-мж: 1.33 м²
Хар шороо : 0.52 м²
Хайрга: 0.81 м²

Хөвөө З: 0.11 м²
Хөвөө Б: 0.11 м²

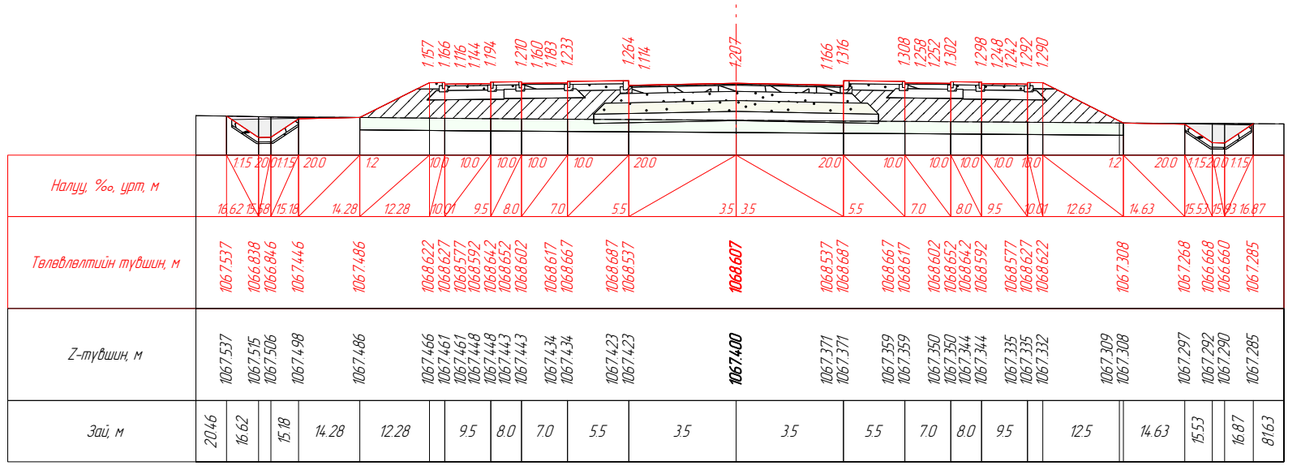

ПК 106+180.00

Шороон далан: 18.49 м²
Ухмал: 1.35 м²
Хөрс хуулалт: 9.86 м²
Б шуудуу: 0.78 м²
З шуудуу: 0.78 м²

Хучилт /Суурин/: 10.13 м²
Өнгө АБ, h=30mm: 0.21 м²
Суурь АБ, h=40mm : 0.28 м²
Бут чул суурь, h=200mm: 1.38 м²
Зохист шир хай, h=300mm: 2.36 м²
Хөлд хамг үе, h=350mm: 3.13 м²
Далан дээд үе: 2.79 м²

Явган зам З: 0.97 м²
Я3 хавтан 60мм: 0.09 м²
Я3 Хай су 150мм: 0.20 м²
Далан дээд үе: 0.69 м²

Явган зам Б: 1.03 м²
Я3 хавтан 60мм: 0.09 м²
Я3 Хай су Б 150мм: 0.20 м²
Далан дээд үе: 0.74 м²

Дугуйн зам З : 0.97 м²
Өнгө АБ 40мм: 0.06 м²
Бут чул суурь 200мм: 0.20 м²
Далан дээд үе: 0.72 м²

Дугуйн зам Б: 0.93 м²
Өнгө АБ 40мм: 0.06 м²
Бут чул суурь 200мм: 0.20 м²
Далан дээд үе: 0.67 м²

Ногоон б-мж: 1.33 м²
Хар шороо : 0.52 м²
Хайрга: 0.81 м²

Хөвөө З: 0.11 м²
Хөвөө Б: 0.11 м²

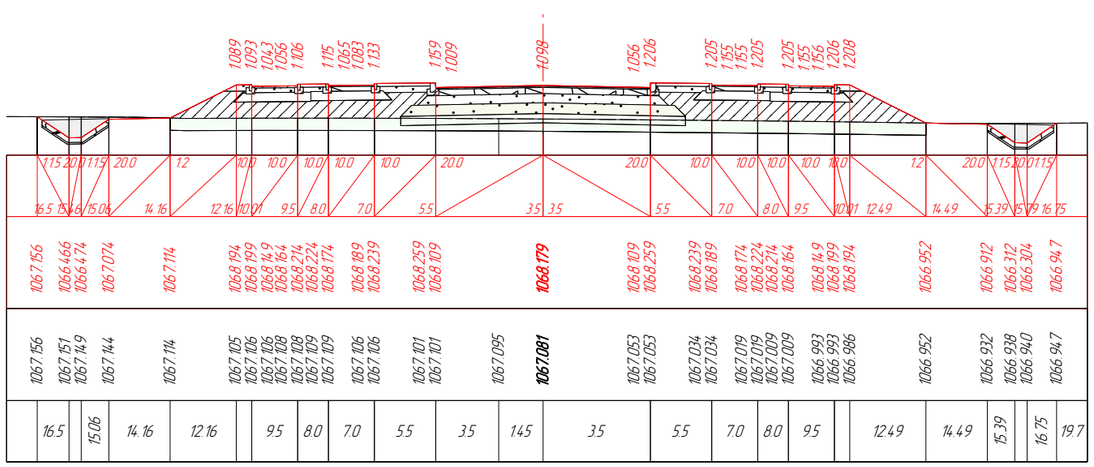

ПК 106+200.00

Шороон далан: 18.37 м²
Ухмал: 1.26 м²
Хөрс хуулалт: 9.87 м²
Б шуудуу: 0.78 м²
З шуудуу: 0.78 м²

Хучилт /Суурин/: 10.13 м²
Өнгө АБ, h=30mm: 0.21 м²
Суурь АБ, h=40mm : 0.28 м²
Бут чул суурь, h=200mm: 1.38 м²
Зохист шир хай, h=300mm: 2.36 м²
Хөлд хамг үе, h=350mm: 3.13 м²
Далан дээд үе: 2.79 м²

Явган зам З: 0.97 м²
Я3 хавтан 60мм: 0.09 м²
Я3 Хай су 150мм: 0.20 м²
Далан дээд үе: 0.69 м²

Явган зам Б: 1.03 м²
Я3 хавтан 60мм: 0.09 м²
Я3 Хай су Б 150мм: 0.20 м²
Далан дээд үе: 0.74 м²

Дугуйн зам З : 0.97 м²
Өнгө АБ 40мм: 0.06 м²
Бут чул суурь 200мм: 0.20 м²
Далан дээд үе: 0.72 м²

Дугуйн зам Б: 0.93 м²
Өнгө АБ 40мм: 0.06 м²
Бут чул суурь 200мм: 0.20 м²
Далан дээд үе: 0.67 м²

Ногоон б-мж: 1.33 м²
Хар шороо : 0.52 м²
Хайрга: 0.81 м²

Хөвөө З: 0.11 м²
Хөвөө Б: 0.11 м²

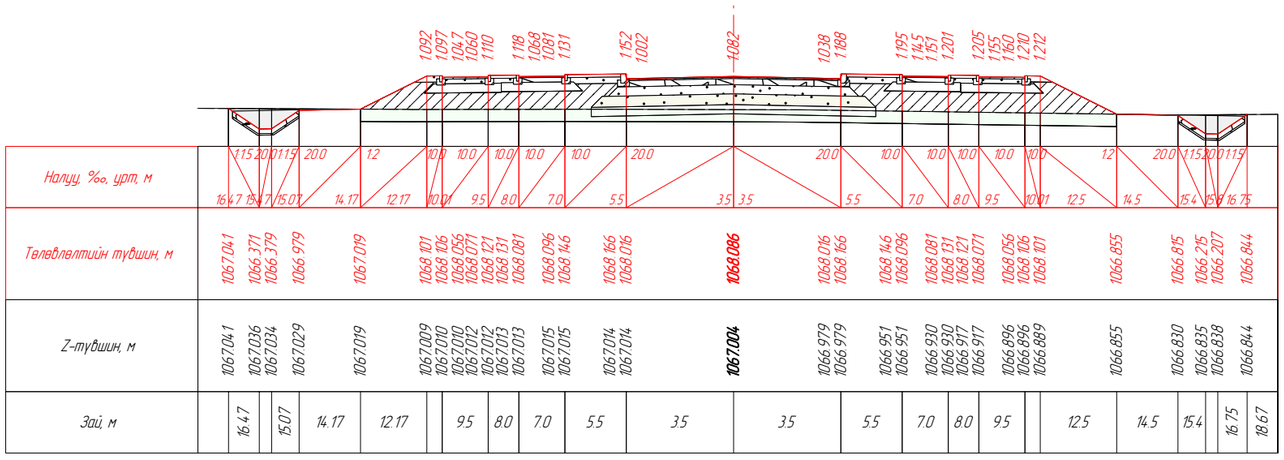

ПК 106+204.34

Шороон далан: 18.09 м²
Ухмал: 1.33 м²
Хөрс хуулалт: 9.83 м²
Б шуудуу: 0.78 м²
З шуудуу: 0.78 м²

Хучилт /Суурин/: 10.13 м²
Өнгө АБ, h=30mm: 0.21 м²
Суурь АБ, h=40mm : 0.28 м²
Бут чул суурь, h=200mm: 1.38 м²
Зохист шир хай, h=300mm: 2.36 м²
Хөлд хамг үе, h=350mm: 3.13 м²
Далан дээд үе: 2.79 м²

Явган зам З: 0.97 м²
Я3 хавтан 60мм: 0.09 м²
Я3 Хай су 150мм: 0.20 м²
Далан дээд үе: 0.69 м²

Явган зам Б: 1.03 м²
Я3 хавтан 60мм: 0.09 м²
Я3 Хай су Б 150мм: 0.20 м²
Далан дээд үе: 0.74 м²

Дугуйн зам З : 0.97 м²
Өнгө АБ 40мм: 0.06 м²
Бут чул суурь 200мм: 0.20 м²
Далан дээд үе: 0.72 м²

Дугуйн зам Б: 0.93 м²
Өнгө АБ 40мм: 0.06 м²
Бут чул суурь 200мм: 0.20 м²
Далан дээд үе: 0.67 м²

Ногоон б-мж: 1.33 м²
Хар шороо : 0.52 м²
Хайрга: 0.81 м²

Хөвөө З: 0.11 м²
Хөвөө Б: 0.11 м²

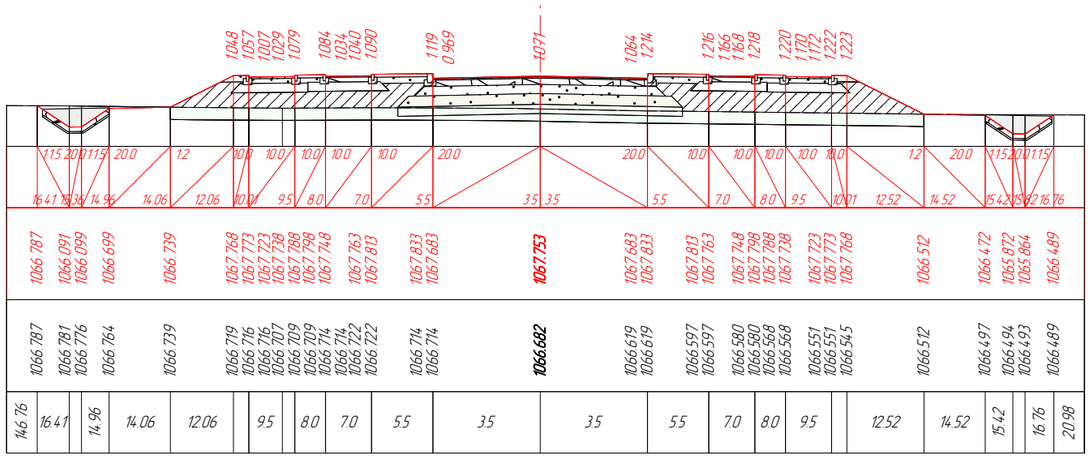

ПК 106+220.00

Өөрчлөлт №			Захиалагч:	Захиалагч:	Зураг төслийн байгууллага:	Зөвлөх инженер	У. ПҮРЭВЖАВ	Гүүр хоолойн инженер	М. МӨНХ-ОРГИЛ	СЭЛЭНГЭ АЙМГИЙН БАРУУНБҮРЭН-ОРХОНТУУЛ-ЦЭЭЛ ЧИГ ЛЭЛИЙН ХАТУУ ХУЧИЛТТАЙ АВТО ЗАМЫН АЖЛЫН ЗУРАГ (ПК50+000-ПК107+588)	Хөндлөн огтлол	Масштаб	Шифр	Хуудасны №
Огноо			БАРИЛГА, ХОТ БАЙГУУЛАЛТЫН ЯАМ	ЗАМ, ТЭЭВРИЙН ХӨГЖЛИЙН ЯАМ	"АВАРГА ЗАМ" ХХК	Төслийн инженер	С. БАТСҮХ	Замын инженер	П. ЭНХБАЯР		106+180.000	1:200	AVZ/BOT/03-2022	266
Тайлбар						Шалгасан инженер	Г. ЧИНТӨГС	Геодезийн инженер	Э. БАТБОЛД					

Шороон далан: 1.52 м²
Хярс хуулалт: 2.80 м²

Хучилт /Суурин/: 8.52 м²
Өнгө АБ, h=30mm: 0.21 м²
Суурь АБ, h=40mm : 0.28 м²
Бут.чул.суурь, h=200mm: 1.38 м²
Зохист.шир.хай, h=300mm: 2.10 м²
Хөлд.хамг.уе, h=350mm: 2.45 м²
Далан.дээд уе: 2.10 м²

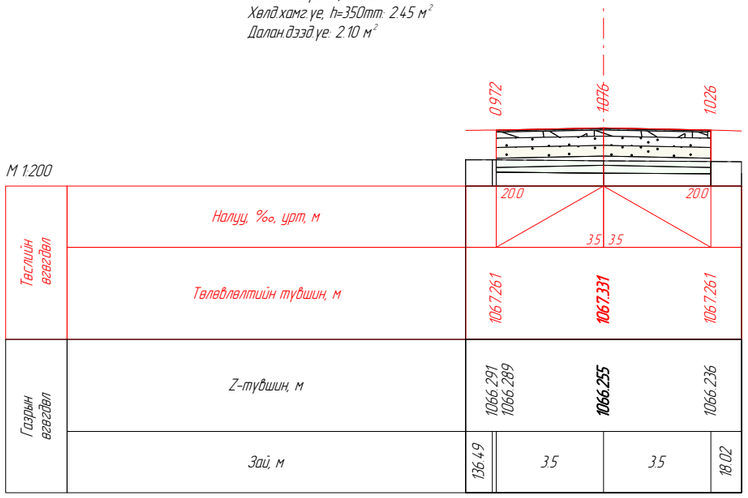

ПК 106+240.00

Шороон далан: 17.21 м²
Ухмал: 1.27 м²
Хярс хуулалт: 9.76 м²
Б шуудуу: 0.78 м²
З шуудуу: 0.78 м²

Хучилт /Суурин/: 10.13 м²
Өнгө АБ, h=30mm: 0.21 м²
Суурь АБ, h=40mm : 0.28 м²
Бут.чул.суурь, h=200mm: 1.38 м²
Зохист.шир.хай, h=300mm: 2.36 м²
Хөлд.хамг.уе, h=350mm: 3.13 м²
Далан.дээд уе: 2.79 м²

Явган зам З: 0.97 м²
Я.З хавтан 60мм: 0.09 м²
Я.З Хай.су 150мм: 0.20 м²
Далан.дээд уе: 0.69 м²

Явган зам Б: 1.03 м²
Я.З хавтан 60мм: 0.09 м²
Я.З Хай.су Б 150мм: 0.20 м²
Далан.дээд уе: 0.74 м²

Дугуйн зам З : 0.97 м²
Өнгө АБ 40мм: 0.06 м²
Бут.чул.суурь 200мм: 0.20 м²
Далан.дээд уе: 0.72 м²

Дугуйн зам Б: 0.93 м²
Өнгө АБ 40мм: 0.06 м²
Бут.чул.суурь 200мм: 0.20 м²
Далан.дээд уе: 0.67 м²

Ногоон б-мж: 1.33 м²
Хар шороо : 0.52 м²
Хайрга: 0.81 м²

Хөвөө З: 0.11 м²
Хөвөө Б: 0.11 м²

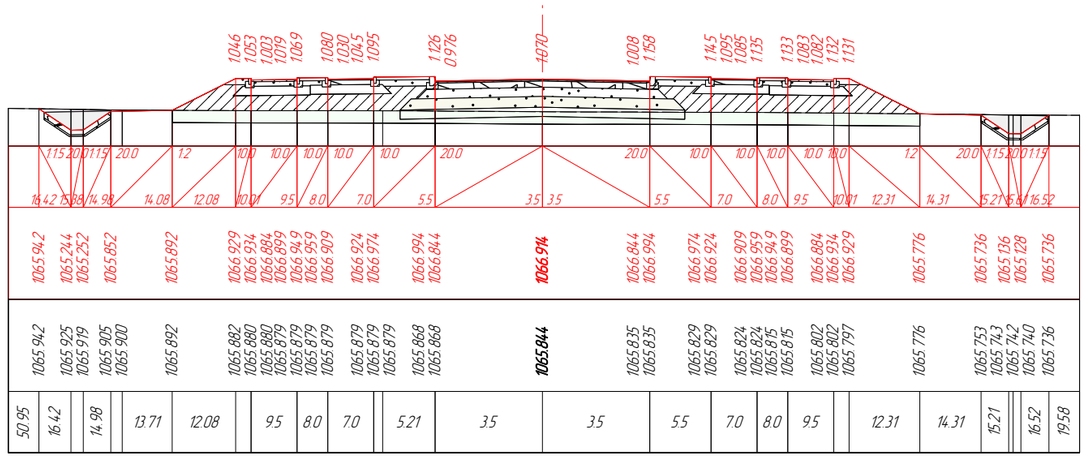

ПК 106+260.00

Шороон далан: 17.87 м²
Ухмал: 1.35 м²
Хярс хуулалт: 9.74 м²
Б шуудуу: 0.78 м²
З шуудуу: 0.78 м²

Хучилт /Суурин/: 10.13 м²
Өнгө АБ, h=30mm: 0.21 м²
Суурь АБ, h=40mm : 0.28 м²
Бут.чул.суурь, h=200mm: 1.38 м²
Зохист.шир.хай, h=300mm: 2.36 м²
Хөлд.хамг.уе, h=350mm: 3.13 м²
Далан.дээд уе: 2.79 м²

Явган зам З: 0.97 м²
Я.З хавтан 60мм: 0.09 м²
Я.З Хай.су 150мм: 0.20 м²
Далан.дээд уе: 0.69 м²

Явган зам Б: 1.03 м²
Я.З хавтан 60мм: 0.09 м²
Я.З Хай.су Б 150мм: 0.20 м²
Далан.дээд уе: 0.74 м²

Дугуйн зам З : 0.97 м²
Өнгө АБ 40мм: 0.06 м²
Бут.чул.суурь 200мм: 0.20 м²
Далан.дээд уе: 0.72 м²

Дугуйн зам Б: 0.93 м²
Өнгө АБ 40мм: 0.06 м²
Бут.чул.суурь 200мм: 0.20 м²
Далан.дээд уе: 0.67 м²

Ногоон б-мж: 1.33 м²
Хар шороо : 0.52 м²
Хайрга: 0.81 м²

Хөвөө З: 0.11 м²
Хөвөө Б: 0.11 м²

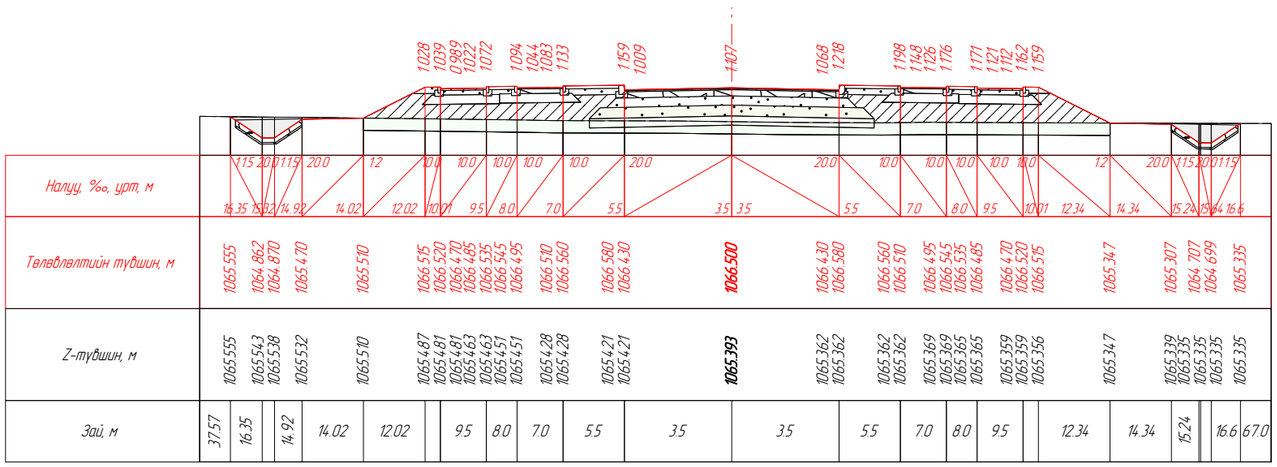

ПК 106+280.00

Шороон далан: 18.65 м²
Ухмал: 1.42 м²
Хярс хуулалт: 9.77 м²
Б шуудуу: 0.78 м²
З шуудуу: 0.78 м²

Хучилт /Суурин/: 10.13 м²
Өнгө АБ, h=30mm: 0.21 м²
Суурь АБ, h=40mm : 0.28 м²
Бут.чул.суурь, h=200mm: 1.38 м²
Зохист.шир.хай, h=300mm: 2.36 м²
Хөлд.хамг.уе, h=350mm: 3.13 м²
Далан.дээд уе: 2.79 м²

Явган зам З: 0.97 м²
Я.З хавтан 60мм: 0.09 м²
Я.З Хай.су 150мм: 0.20 м²
Далан.дээд уе: 0.69 м²

Явган зам Б: 1.03 м²
Я.З хавтан 60мм: 0.09 м²
Я.З Хай.су Б 150мм: 0.20 м²
Далан.дээд уе: 0.74 м²

Дугуйн зам З : 0.97 м²
Өнгө АБ 40мм: 0.06 м²
Бут.чул.суурь 200мм: 0.20 м²
Далан.дээд уе: 0.72 м²

Дугуйн зам Б: 0.93 м²
Өнгө АБ 40мм: 0.06 м²
Бут.чул.суурь 200мм: 0.20 м²
Далан.дээд уе: 0.67 м²

Ногоон б-мж: 1.33 м²
Хар шороо : 0.52 м²
Хайрга: 0.81 м²

Хөвөө З: 0.11 м²
Хөвөө Б: 0.11 м²

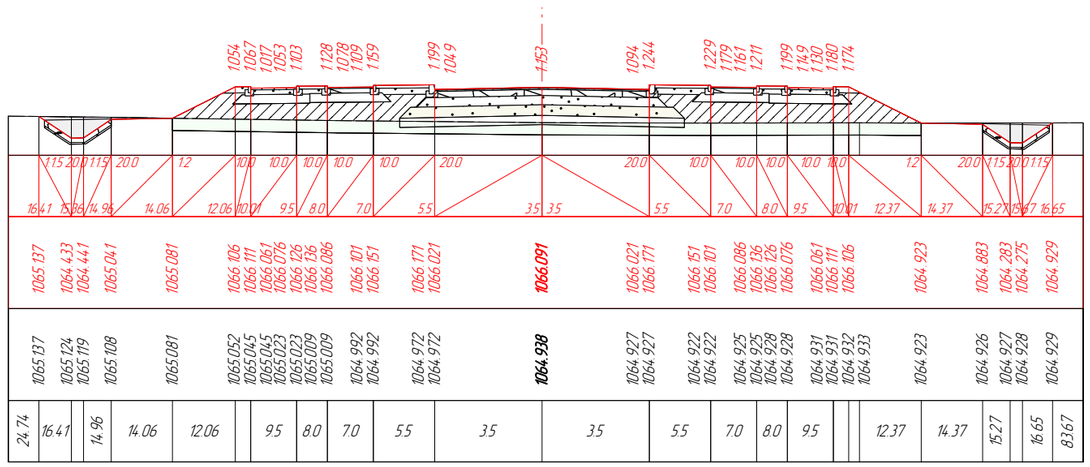

ПК 106+300.00

Өөрчлөлт №			Захиалагч:	Захиалагч:	Зураг төслийн байгууллага:	Зөвлөх инженер	У. ПҮРЭВЖАВ	Гүүр хоолойн инженер	М. МӨНХ-ОРГИЛ	СЭЛЭНГЭ АЙМГИЙН БАРУУНБҮРЭН-ОРХОНТУУЛ-ЦЭЭЛ ЧИГЛЭЛИЙН ХАТУУ ХУЧИЛТТАЙ АВТО ЗАМЫН АЖЛЫН ЗУРАГ (ПК50+000-ПК107+588)	Хөндлөн огтлол	Масштаб	Шифр	Хуудасны №
Огноо			БАРИЛГА, ХОТ БАЙГУУЛАЛТЫН ЯАМ	ЗАМ, ТЭЭВРИЙН ХӨГЖЛИЙН ЯАМ	"АВАРГА ЗАМ" ХХК	Төслийн инженер	С. БАТСҮХ	Замын инженер	П. ЭНХБАЯР		106+240.000	1:200	AVZ/BOT/03-2022	267
Тайлбар						Шалгасан инженер	Г. ЧИНТӨГС	Геодезийн инженер	Э. БАТБОЛД					

Шороон далан: 18.38 м²
Ухмал: 1.33 м²
Хөрс хуулалт: 9.80 м²
Б шуудуу: 0.78 м²
З шуудуу: 0.78 м²

Хучилт /Суурин/: 10.13 м²
Өнгө АБ, h=30mm: 0.21 м²
Суурь АБ, h=40mm : 0.28 м²
Бут.чул.суурь, h=200mm: 1.38 м²
Захист.шир.хай, h=300mm: 2.36 м²
Хөлд.хамг.үе, h=350mm: 3.13 м²
Далан.дээд үе: 2.79 м²

Явган зам З: 0.97 м²
Я3 хавтан 60мм: 0.09 м²
Я3 Хай.су 150мм: 0.20 м²
Далан.дээд үе: 0.69 м²

Явган зам Б: 1.03 м²
Я3 хавтан 60мм: 0.09 м²
Я3 Хай.су Б 150мм: 0.20 м²
Далан.дээд үе: 0.74 м²

Дугуйн зам З : 0.97 м²
Өнгө АБ 40мм: 0.06 м²
Бут.чул.суурь 200мм: 0.20 м²
Далан.дээд үе: 0.72 м²

Дугуйн зам Б: 0.93 м²
Өнгө АБ 40мм: 0.06 м²
Бут.чул.суурь 200мм: 0.20 м²
Далан.дээд үе: 0.67 м²

Ногоон б-мж: 1.33 м²
Хар шороо : 0.52 м²
Хайрга: 0.81 м²

Хөвөө З: 0.11 м²
Хөвөө Б: 0.11 м²

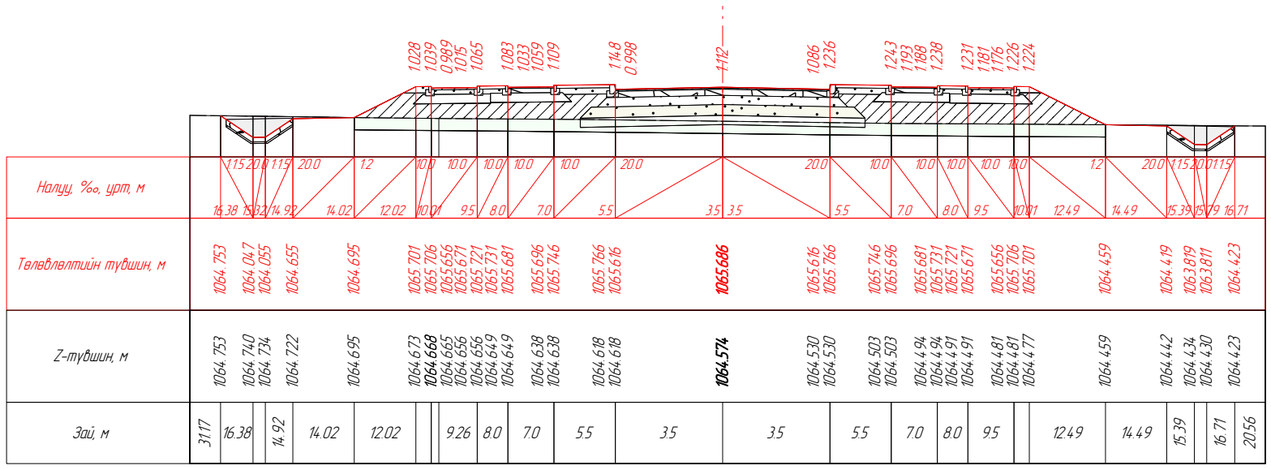

ПК 106+320.00

Шороон далан: 17.83 м²
Ухмал: 1.24 м²
Хөрс хуулалт: 9.79 м²
Б шуудуу: 0.75 м²
З шуудуу: 0.78 м²

Хучилт /Суурин/: 10.13 м²
Өнгө АБ, h=30mm: 0.21 м²
Суурь АБ, h=40mm : 0.28 м²
Бут.чул.суурь, h=200mm: 1.38 м²
Захист.шир.хай, h=300mm: 2.36 м²
Хөлд.хамг.үе, h=350mm: 3.13 м²
Далан.дээд үе: 2.79 м²

Явган зам З: 0.97 м²
Я3 хавтан 60мм: 0.09 м²
Я3 Хай.су 150мм: 0.20 м²
Далан.дээд үе: 0.69 м²

Явган зам Б: 1.03 м²
Я3 хавтан 60мм: 0.09 м²
Я3 Хай.су Б 150мм: 0.20 м²
Далан.дээд үе: 0.74 м²

Дугуйн зам З : 0.97 м²
Өнгө АБ 40мм: 0.06 м²
Бут.чул.суурь 200мм: 0.20 м²
Далан.дээд үе: 0.72 м²

Дугуйн зам Б: 0.93 м²
Өнгө АБ 40мм: 0.06 м²
Бут.чул.суурь 200мм: 0.20 м²
Далан.дээд үе: 0.67 м²

Ногоон б-мж: 1.33 м²
Хар шороо : 0.52 м²
Хайрга: 0.81 м²

Хөвөө З: 0.11 м²
Хөвөө Б: 0.11 м²

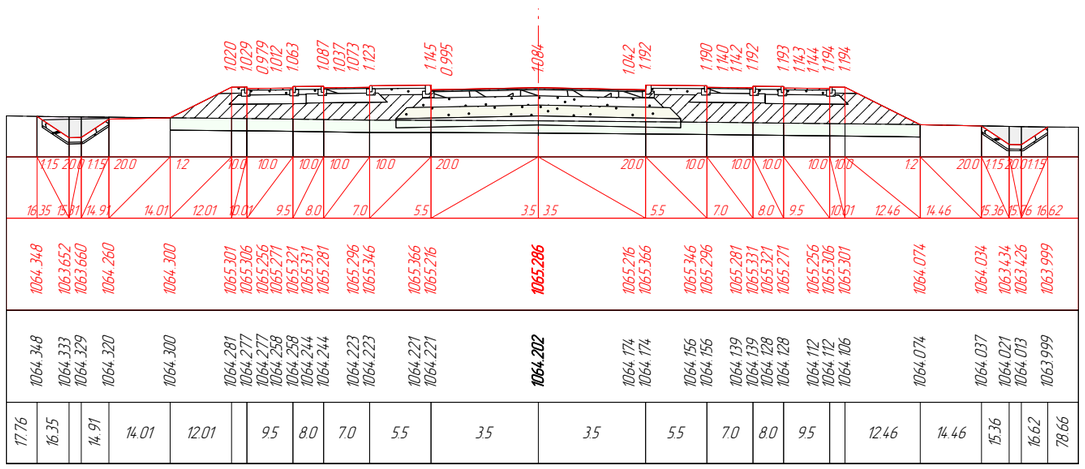

ПК 106+340.00

Шороон далан: 18.53 м²
Ухмал: 1.36 м²
Хөрс хуулалт: 9.80 м²
Б шуудуу: 0.78 м²
З шуудуу: 0.78 м²

Хучилт /Суурин/: 10.13 м²
Өнгө АБ, h=30mm: 0.21 м²
Суурь АБ, h=40mm : 0.28 м²
Бут.чул.суурь, h=200mm: 1.38 м²
Захист.шир.хай, h=300mm: 2.36 м²
Хөлд.хамг.үе, h=350mm: 3.13 м²
Далан.дээд үе: 2.79 м²

Явган зам З: 0.97 м²
Я3 хавтан 60мм: 0.09 м²
Я3 Хай.су 150мм: 0.20 м²
Далан.дээд үе: 0.69 м²

Явган зам Б: 1.03 м²
Я3 хавтан 60мм: 0.09 м²
Я3 Хай.су Б 150мм: 0.20 м²
Далан.дээд үе: 0.74 м²

Дугуйн зам З : 0.97 м²
Өнгө АБ 40мм: 0.06 м²
Бут.чул.суурь 200мм: 0.20 м²
Далан.дээд үе: 0.72 м²

Дугуйн зам Б: 0.93 м²
Өнгө АБ 40мм: 0.06 м²
Бут.чул.суурь 200мм: 0.20 м²
Далан.дээд үе: 0.67 м²

Ногоон б-мж: 1.33 м²
Хар шороо : 0.52 м²
Хайрга: 0.81 м²

Хөвөө З: 0.11 м²
Хөвөө Б: 0.11 м²

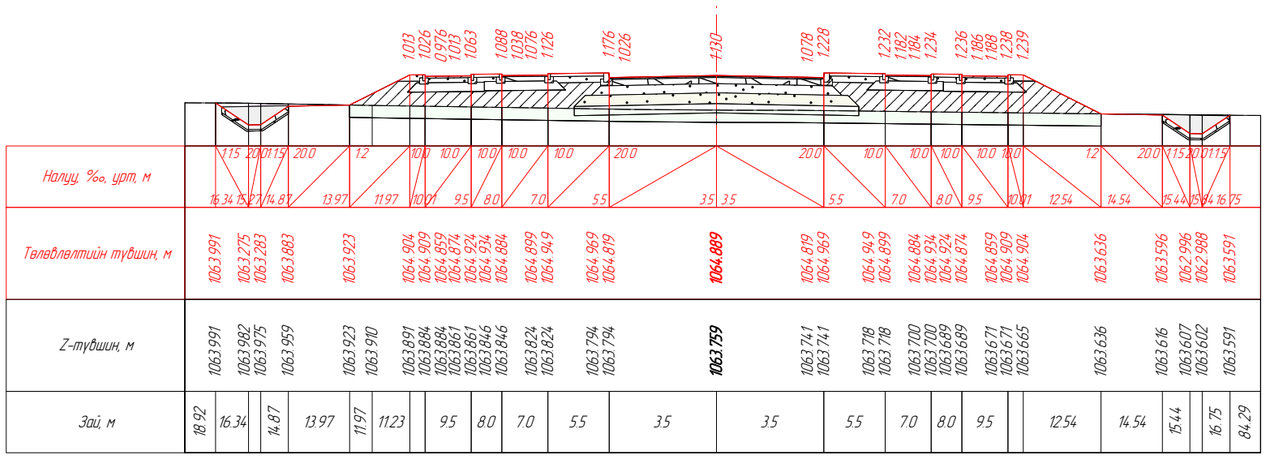

ПК 106+360.00

Ухмал: 1.31 м²
Хөрс хуулалт: 9.81 м²
Б шуудуу: 0.78 м²
З шуудуу: 0.78 м²
Шороон далан: 18.12 м²

Хучилт /Суурин/: 10.13 м²
Өнгө АБ, h=30mm: 0.21 м²
Суурь АБ, h=40mm : 0.28 м²
Бут.чул.суурь, h=200mm: 1.38 м²
Захист.шир.хай, h=300mm: 2.36 м²
Хөлд.хамг.үе, h=350mm: 3.13 м²
Далан.дээд үе: 2.79 м²

Явган зам З: 0.97 м²
Я3 хавтан 60мм: 0.09 м²
Я3 Хай.су 150мм: 0.20 м²
Далан.дээд үе: 0.69 м²

Явган зам Б: 1.03 м²
Я3 хавтан 60мм: 0.09 м²
Я3 Хай.су Б 150мм: 0.20 м²
Далан.дээд үе: 0.74 м²

Дугуйн зам З : 0.97 м²
Өнгө АБ 40мм: 0.06 м²
Бут.чул.суурь 200мм: 0.20 м²
Далан.дээд үе: 0.72 м²

Дугуйн зам Б: 0.93 м²
Өнгө АБ 40мм: 0.06 м²
Бут.чул.суурь 200мм: 0.20 м²
Далан.дээд үе: 0.67 м²

Ногоон б-мж: 1.33 м²
Хар шороо : 0.52 м²
Хайрга: 0.81 м²

Хөвөө З: 0.11 м²
Хөвөө Б: 0.11 м²

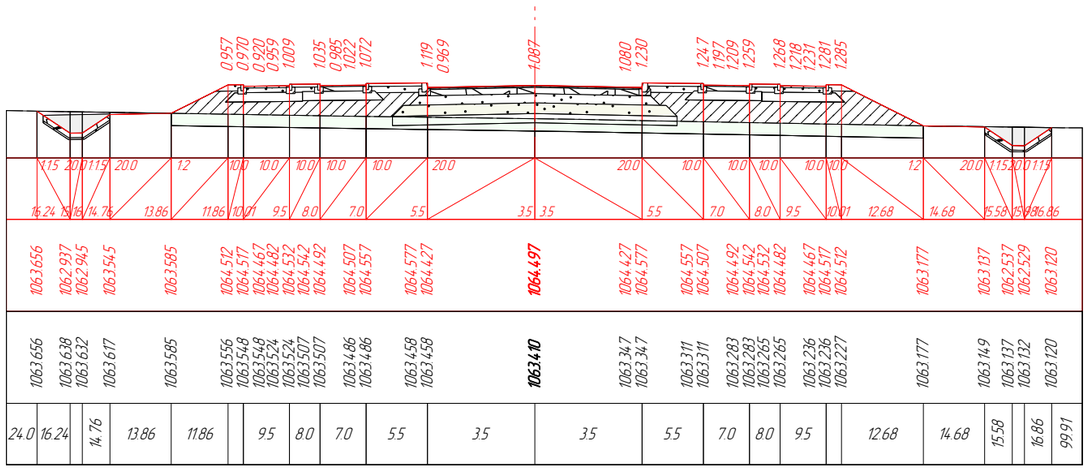

ПК 106+380.00

Өөрчлөлт №			Захиалагч:	Захиалагч:	Зураг төслийн байгууллага:	Зөвлөх инженер	У. ПҮРЭВЖАВ	Гүүр хоолойн инженер	М. МӨНХ-ОРГИЛ	СЭЛЭНГЭ АЙМГИЙН БАРУУНБҮРЭН-ОРХОНТУУЛ-ЦЭЭЛ ЧИГЛЭЛИЙН ХАТУУ ХУЧИЛТТАЙ АВТО ЗАМЫН АЖЛЫН ЗУРАГ [ПК50+000-ПК107+588]	Хөндлөн огтлол	Масштаб	Шифр	Хуудасны №
Огноо			БАРИЛГА, ХОТ БАЙГУУЛАЛТЫН ЯАМ	ЗАМ, ТЭЭВРИЙН ХӨГЖЛИЙН ЯАМ	"АВАРГА ЗАМ" ХХК	Төслийн инженер	С. БАТСҮХ	Замын инженер	П. ЭНХБАЯР		106+320.000	1:200	AVZ/BOT/03-2022	268
Тайлбар						Шалгасан инженер	Г. ЧИНТӨГС	Геодезийн инженер	Э. БАТБОЛД					

Шороон далан: 16.92 м²
Ухмал: 1.30 м²
Хөрс хуулалт: 9.74 м²
Б шуудуу: 0.78 м²
З шуудуу: 0.78 м²

Хучилт /Суурин/: 10.13 м²
Өнгө АБ, h=30mm: 0.21 м²
Суурь АБ, h=40mm : 0.28 м²
Бут.чул.суурь, h=200mm: 1.38 м²
Зохист.шир.хай, h=300mm: 2.36 м²
Хөлд.хамг.үе, h=350mm: 3.13 м²
Далан.дээд үе: 2.79 м²

Явган зам З: 0.97 м²
Я3 хавтан 60мм: 0.09 м²
Я3 Хай.су 150мм: 0.20 м²
Далан.дээд үе: 0.69 м²

Явган зам Б: 1.03 м²
Я3 хавтан 60мм: 0.09 м²
Я3 Хай.су Б 150мм: 0.20 м²
Далан.дээд үе: 0.74 м²

Дугуйн зам З : 0.97 м²
Өнгө АБ 40мм: 0.06 м²
Бут.чул.суурь 200мм: 0.20 м²
Далан.дээд үе: 0.72 м²

Дугуйн зам Б: 0.93 м²
Өнгө АБ 40мм: 0.06 м²
Бут.чул.суурь 200мм: 0.20 м²
Далан.дээд үе: 0.67 м²

Ногоон б-мж: 1.33 м²
Хар шороо : 0.52 м²
Хайрга: 0.81 м²

Хөвөө З: 0.11 м²
Хөвөө Б: 0.11 м²

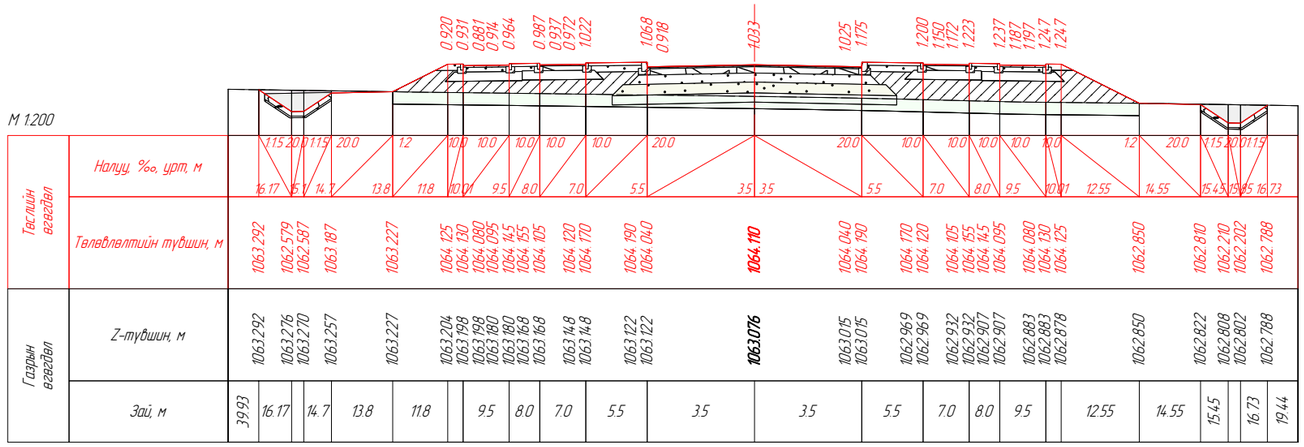

ПК 106+400.00

Шороон далан: 15.77 м²
Ухмал: 1.29 м²
Хөрс хуулалт: 9.66 м²
Б шуудуу: 0.75 м²
З шуудуу: 0.78 м²

Хучилт /Суурин/: 10.13 м²
Өнгө АБ, h=30mm: 0.21 м²
Суурь АБ, h=40mm : 0.28 м²
Бут.чул.суурь, h=200mm: 1.38 м²
Зохист.шир.хай, h=300mm: 2.36 м²
Хөлд.хамг.үе, h=350mm: 3.13 м²
Далан.дээд үе: 2.79 м²

Явган зам З: 0.97 м²
Я3 хавтан 60мм: 0.09 м²
Я3 Хай.су 150мм: 0.20 м²
Далан.дээд үе: 0.69 м²

Явган зам Б: 1.03 м²
Я3 хавтан 60мм: 0.09 м²
Я3 Хай.су Б 150мм: 0.20 м²
Далан.дээд үе: 0.74 м²

Дугуйн зам З : 0.97 м²
Өнгө АБ 40мм: 0.06 м²
Бут.чул.суурь 200мм: 0.20 м²
Далан.дээд үе: 0.72 м²

Дугуйн зам Б: 0.93 м²
Өнгө АБ 40мм: 0.06 м²
Бут.чул.суурь 200мм: 0.20 м²
Далан.дээд үе: 0.67 м²

Ногоон б-мж: 1.33 м²
Хар шороо : 0.52 м²
Хайрга: 0.81 м²

Хөвөө З: 0.11 м²
Хөвөө Б: 0.11 м²

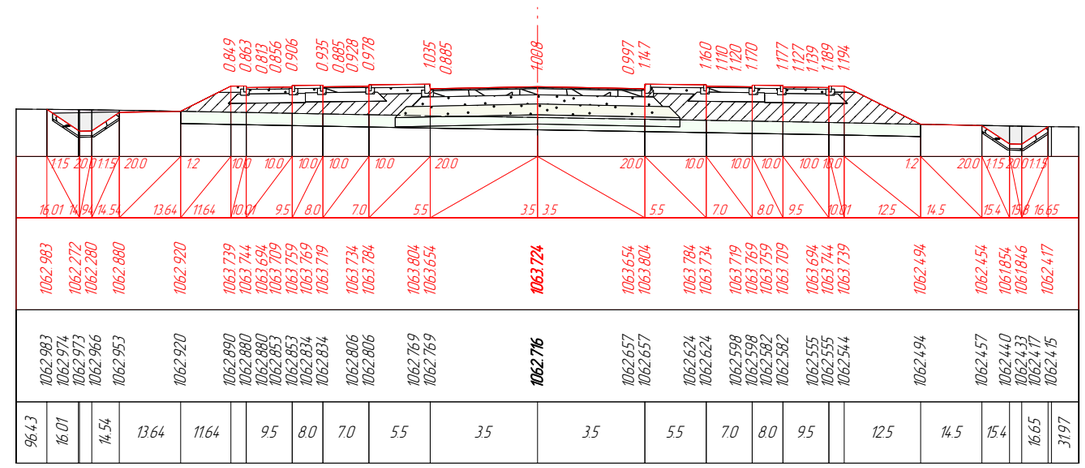

ПК 106+420.00

Шороон далан: 15.74 м²
Ухмал: 1.32 м²
Хөрс хуулалт: 9.65 м²
Б шуудуу: 0.77 м²
З шуудуу: 0.78 м²

Хучилт /Суурин/: 10.13 м²
Өнгө АБ, h=30mm: 0.21 м²
Суурь АБ, h=40mm : 0.28 м²
Бут.чул.суурь, h=200mm: 1.38 м²
Зохист.шир.хай, h=300mm: 2.36 м²
Хөлд.хамг.үе, h=350mm: 3.13 м²
Далан.дээд үе: 2.79 м²

Явган зам З: 0.97 м²
Я3 хавтан 60мм: 0.09 м²
Я3 Хай.су 150мм: 0.20 м²
Далан.дээд үе: 0.69 м²

Явган зам Б: 1.03 м²
Я3 хавтан 60мм: 0.09 м²
Я3 Хай.су Б 150мм: 0.20 м²
Далан.дээд үе: 0.74 м²

Дугуйн зам З : 0.97 м²
Өнгө АБ 40мм: 0.06 м²
Бут.чул.суурь 200мм: 0.20 м²
Далан.дээд үе: 0.72 м²

Дугуйн зам Б: 0.93 м²
Өнгө АБ 40мм: 0.06 м²
Бут.чул.суурь 200мм: 0.20 м²
Далан.дээд үе: 0.67 м²

Ногоон б-мж: 1.33 м²
Хар шороо : 0.52 м²
Хайрга: 0.81 м²

Хөвөө З: 0.11 м²
Хөвөө Б: 0.11 м²

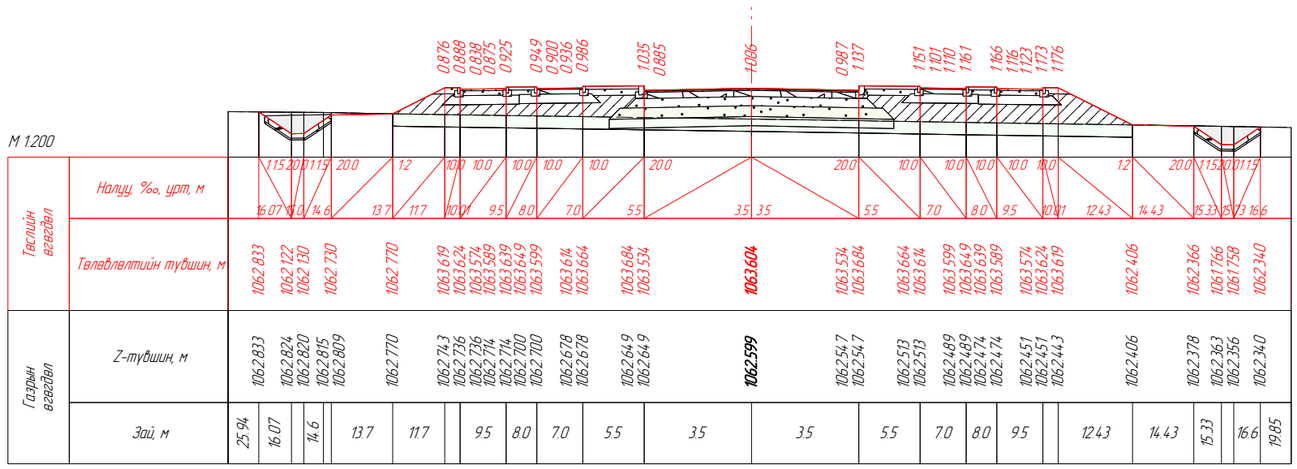

ПК 106+426.20

Шороон далан: 16.13 м²
Ухмал: 1.29 м²
Хөрс хуулалт: 9.65 м²
Б шуудуу: 0.78 м²
З шуудуу: 0.78 м²

Хучилт /Суурин/: 10.13 м²
Өнгө АБ, h=30mm: 0.21 м²
Суурь АБ, h=40mm : 0.28 м²
Бут.чул.суурь, h=200mm: 1.38 м²
Зохист.шир.хай, h=300mm: 2.36 м²
Хөлд.хамг.үе, h=350mm: 3.13 м²
Далан.дээд үе: 2.79 м²

Явган зам З: 0.97 м²
Я3 хавтан 60мм: 0.09 м²
Я3 Хай.су 150мм: 0.20 м²
Далан.дээд үе: 0.69 м²

Явган зам Б: 1.03 м²
Я3 хавтан 60мм: 0.09 м²
Я3 Хай.су Б 150мм: 0.20 м²
Далан.дээд үе: 0.74 м²

Дугуйн зам З : 0.97 м²
Өнгө АБ 40мм: 0.06 м²
Бут.чул.суурь 200мм: 0.20 м²
Далан.дээд үе: 0.72 м²

Дугуйн зам Б: 0.93 м²
Өнгө АБ 40мм: 0.06 м²
Бут.чул.суурь 200мм: 0.20 м²
Далан.дээд үе: 0.67 м²

Ногоон б-мж: 1.33 м²
Хар шороо : 0.52 м²
Хайрга: 0.81 м²

Хөвөө З: 0.11 м²
Хөвөө Б: 0.11 м²

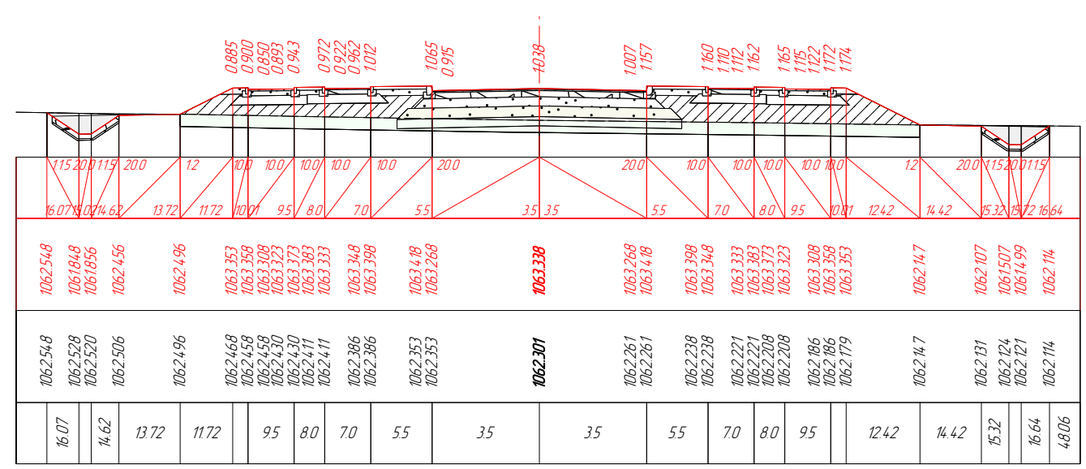

ПК 106+440.00

Өөрчлөлт №			Захиалагч:	Захиалагч:	Зураг төслийн байгууллага:	Зөвлөх инженер	У. ПҮРЭВЖАВ	Гүүр хоолойн инженер	М. МӨНХ-ОРГИЛ	СЭЛЭНГЭ АЙМГИЙН БАРУУНБҮРЭН-ОРХОНТУУЛ-ЦЭЭЛ ЧИГЛЭЛИЙН ХАТУУ ХУЧИЛТТАЙ АВТО ЗАМЫН АЖЛЫН ЗУРАГ (ПК50+000-ПК107+588)	Хөндлөн огтлол	Масштаб	Шифр	Хуудасны №
Огноо			БАРИЛГА, ХОТ БАЙГУУЛАЛТЫН ЯАМ	ЗАМ, ТЭЭВРИЙН ХӨГЖЛИЙН ЯАМ	"АВАРГА ЗАМ" ХХК	Төслийн инженер	С. БАТСҮХ	Замын инженер	П. ЭНХБАЯР		106+400.000	1:200	AVZ/BOT/03-2022	269
Тайлбар						Шалгасан инженер	Г. ЧИНТӨГС	Геодезийн инженер	Э. БАТБОЛД					

Шороон далан: 14.47 м²
Ухмал: 1.31 м²
Хөрс хуулалт: 9.57 м²
Б шуудуу: 0.78 м²
З шуудуу: 0.78 м²

Хучилт /Суурин/: 10.13 м²
Өнгө АБ, h=30mm: 0.21 м²
Суурь АБ, h=40mm : 0.28 м²
Бут чул суурь, h=200mm: 1.38 м²
Зохист шир.хай, h=300mm: 2.36 м²
Хөлд.хамг.үе, h=350mm: 3.13 м²
Далан.дээд үе: 2.79 м²

Явган зам З: 0.97 м²
Я.З хавтан 60мм: 0.09 м²
Я.З Хай.су 150мм: 0.20 м²
Далан.дээд үе: 0.69 м²

Явган зам Б: 1.03 м²
Я.З хавтан 60мм: 0.09 м²
Я.З Хай.су Б 150мм: 0.20 м²
Далан.дээд үе: 0.74 м²

Дугуйн зам З : 0.97 м²
Өнгө АБ 40мм: 0.06 м²
Бут.чул суурь 200мм: 0.20 м²
Далан.дээд үе: 0.72 м²

Дугуйн зам Б: 0.93 м²
Өнгө АБ 40мм: 0.06 м²
Бут.чул суурь 200мм: 0.20 м²
Далан.дээд үе: 0.67 м²

Ногоон б-мж: 1.33 м²
Хар шороо : 0.52 м²
Хайрга: 0.81 м²

Хөвөө З: 0.11 м²
Хөвөө Б: 0.11 м²

М 1:200

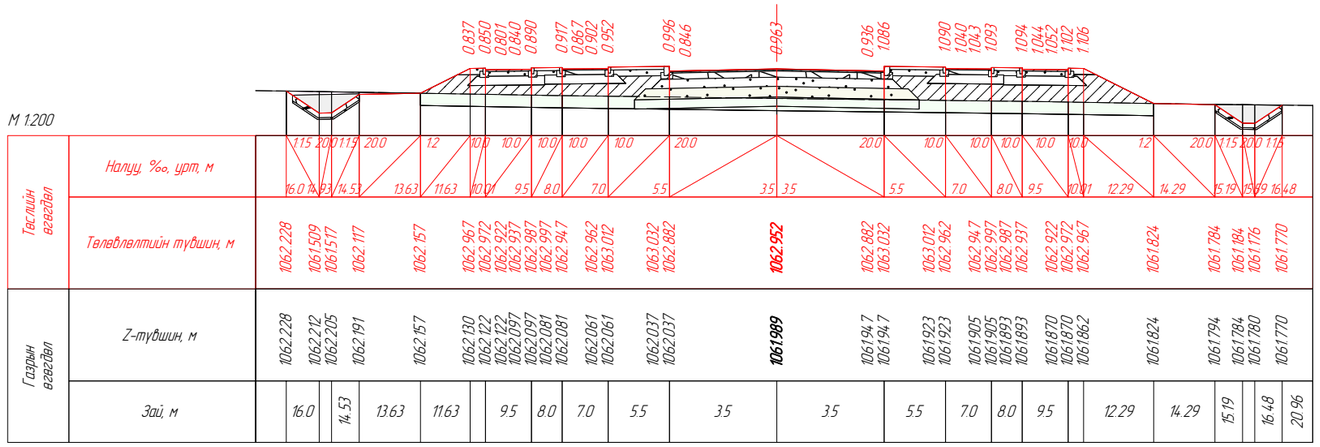

Шороон далан: 11.84 м²
Ухмал: 1.63 м²
Хөрс хуулалт: 9.40 м²
Б шуудуу: 0.78 м²
З шуудуу: 0.78 м²

Хучилт /Суурин/: 10.13 м²
Өнгө АБ, h=30mm: 0.21 м²
Суурь АБ, h=40mm : 0.28 м²
Бут.чул суурь, h=200mm: 1.38 м²
Зохист шир.хай, h=300mm: 2.36 м²
Хөлд.хамг.үе, h=350mm: 3.13 м²
Далан.дээд үе: 2.79 м²

Явган зам З: 0.97 м²
Я.З хавтан 60мм: 0.09 м²
Я.З Хай.су 150мм: 0.20 м²
Далан.дээд үе: 0.69 м²

Явган зам Б: 1.03 м²
Я.З хавтан 60мм: 0.09 м²
Я.З Хай.су Б 150мм: 0.20 м²
Далан.дээд үе: 0.74 м²

Дугуйн зам З : 0.97 м²
Өнгө АБ 40мм: 0.06 м²
Бут.чул суурь 200мм: 0.20 м²
Далан.дээд үе: 0.72 м²

Дугуйн зам Б: 0.93 м²
Өнгө АБ 40мм: 0.06 м²
Бут.чул суурь 200мм: 0.20 м²
Далан.дээд үе: 0.67 м²

Ногоон б-мж: 1.33 м²
Хар шороо : 0.52 м²
Хайрга: 0.81 м²

Хөвөө З: 0.11 м²
Хөвөө Б: 0.11 м²

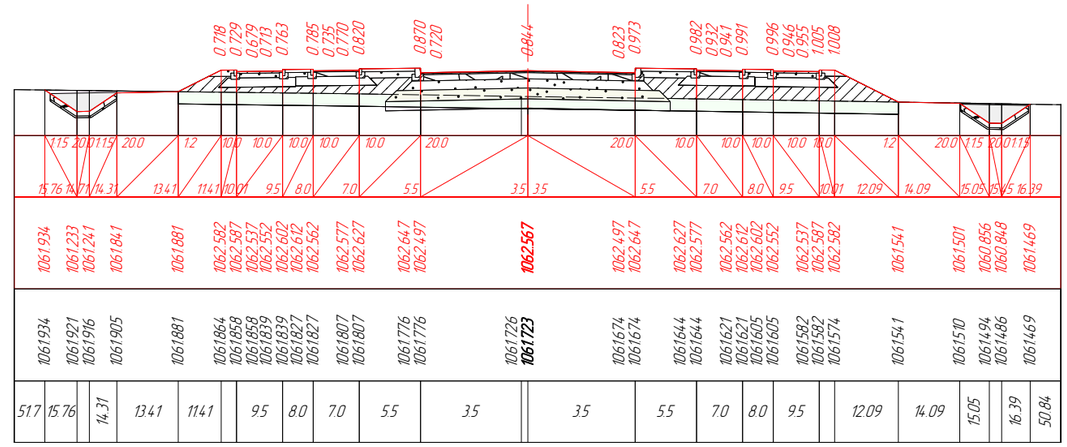

Шороон далан: 10.72 м²
Ухмал: 2.13 м²
Хөрс хуулалт: 9.28 м²
Б шуудуу: 0.78 м²
З шуудуу: 0.78 м²

Хучилт /Суурин/: 10.13 м²
Өнгө АБ, h=30mm: 0.21 м²
Суурь АБ, h=40mm : 0.28 м²
Бут.чул суурь, h=200mm: 1.38 м²
Зохист шир.хай, h=300mm: 2.36 м²
Хөлд.хамг.үе, h=350mm: 3.13 м²
Далан.дээд үе: 2.79 м²

Явган зам З: 0.97 м²
Я.З хавтан 60мм: 0.09 м²
Я.З Хай.су 150мм: 0.20 м²
Далан.дээд үе: 0.69 м²

Явган зам Б: 1.03 м²
Я.З хавтан 60мм: 0.09 м²
Я.З Хай.су Б 150мм: 0.20 м²
Далан.дээд үе: 0.74 м²

Дугуйн зам З : 0.97 м²
Өнгө АБ 40мм: 0.06 м²
Бут.чул суурь 200мм: 0.20 м²
Далан.дээд үе: 0.72 м²

Дугуйн зам Б: 0.93 м²
Өнгө АБ 40мм: 0.06 м²
Бут.чул суурь 200мм: 0.20 м²
Далан.дээд үе: 0.67 м²

Ногоон б-мж: 1.33 м²
Хар шороо : 0.52 м²
Хайрга: 0.81 м²

Хөвөө З: 0.11 м²
Хөвөө Б: 0.11 м²

М 1:200

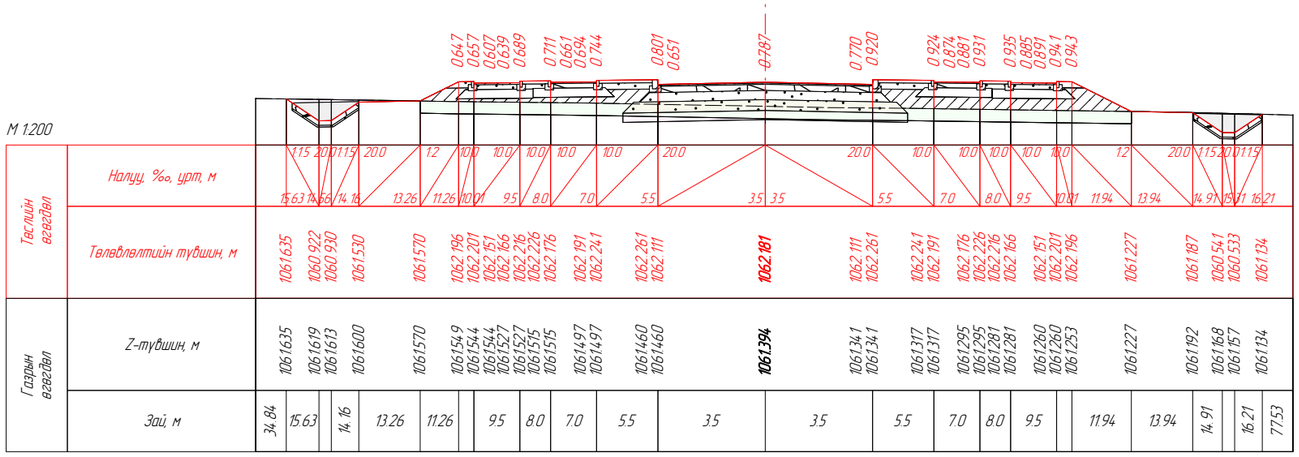

Шороон далан: 12.45 м²
Ухмал: 1.65 м²
Хөрс хуулалт: 9.39 м²
Б шуудуу: 0.78 м²
З шуудуу: 0.78 м²

Хучилт /Суурин/: 10.13 м²
Өнгө АБ, h=30mm: 0.21 м²
Суурь АБ, h=40mm : 0.28 м²
Бут.чул суурь, h=200mm: 1.38 м²
Зохист шир.хай, h=300mm: 2.36 м²
Хөлд.хамг.үе, h=350mm: 3.13 м²
Далан.дээд үе: 2.79 м²

Явган зам З: 0.97 м²
Я.З хавтан 60мм: 0.09 м²
Я.З Хай.су 150мм: 0.20 м²
Далан.дээд үе: 0.69 м²

Явган зам Б: 1.03 м²
Я.З хавтан 60мм: 0.09 м²
Я.З Хай.су Б 150мм: 0.20 м²
Далан.дээд үе: 0.74 м²

Дугуйн зам З : 0.97 м²
Өнгө АБ 40мм: 0.06 м²
Бут.чул суурь 200мм: 0.20 м²
Далан.дээд үе: 0.72 м²

Дугуйн зам Б: 0.93 м²
Өнгө АБ 40мм: 0.06 м²
Бут.чул суурь 200мм: 0.20 м²
Далан.дээд үе: 0.67 м²

Ногоон б-мж: 1.33 м²
Хар шороо : 0.52 м²
Хайрга: 0.81 м²

Хөвөө З: 0.11 м²
Хөвөө Б: 0.11 м²

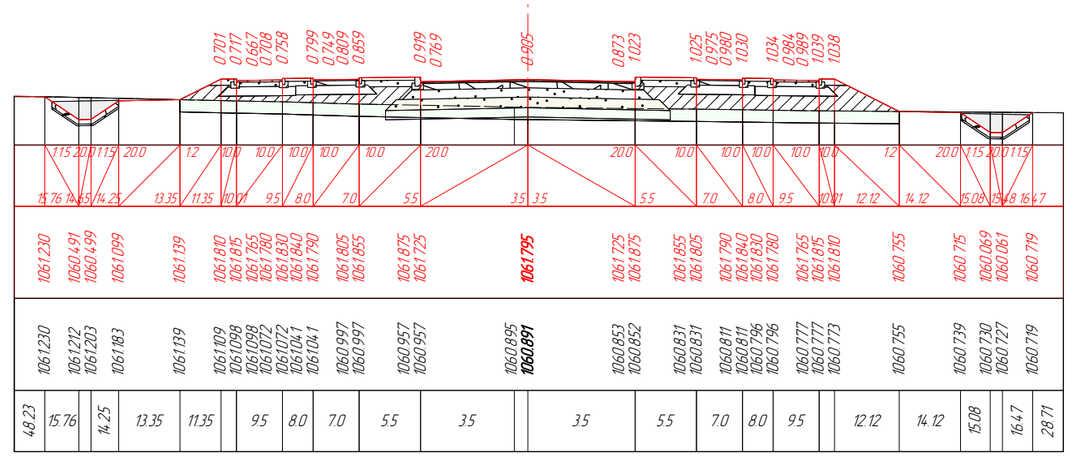

Өөрчлөлт №			Захиалагч:	Захиалагч:	Зураг төслийн байгууллага:	Зөвлөх инженер	У. ПҮРЭВЖАВ	Гүүр хоолойн инженер	М. МӨНХ-ОРГИЛ	СЭЛЭНГЭ АЙМГИЙН БАРУУНБҮРЭН-ОРХОНТУУЛ-ЦЭЭЛ ЧИГЛЭЛИЙН ХАТУУ ХУЧИЛТТАЙ АВТО ЗАМЫН АЖЛЫН ЗУРАГ (ПК50+000-ПК107+588)	Хөндлөн огтлол	Масштаб	Шифр	Хуудасны №
Огноо			БАРИЛГА, ХОТ БАЙГУУЛАЛТЫН ЯАМ	ЗАМ, ТЭЭВРИЙН ХӨГЖЛИЙН ЯАМ	"АВАРГА ЗАМ" ХХК	Төслийн инженер	С. БАТСҮХ	Замын инженер	П. ЭНХБАЯР		106+460.000	1:200	AVZ/BOT/03-2022	270
Тайлбар						Шалгасан инженер	Г. ЧИНТӨГС	Геодезийн инженер	Э. БАТБОЛД					

Шороон далан: 12.44 м²
Ухмал: 1.59 м²
Хөрс хуулалт: 9.40 м²
Б шуудуу: 0.78 м²
З шуудуу: 0.78 м²

Хучилт /Суурин/: 10.13 м²
Өнгө АБ, h=30mm: 0.21 м²
Суурь АБ, h=40mm : 0.28 м²
Бут чул суурь, h=200mm: 1.38 м²
Зохист шир хай, h=300mm: 2.36 м²
Хөлд хамг үе, h=350mm: 3.13 м²
Далан дээд үе: 2.79 м²

Явган зам З: 0.97 м²
Я3 хавтан 60мм: 0.09 м²
Я3 Хай су 150мм: 0.20 м²
Далан дээд үе: 0.69 м²

Явган зам Б: 1.03 м²
Я3 хавтан 60мм: 0.09 м²
Я3 Хай су Б 150мм: 0.20 м²
Далан дээд үе: 0.74 м²

Дугуйн зам З : 0.97 м²
Өнгө АБ 40мм: 0.06 м²
Бут чул суурь 200мм: 0.20 м²
Далан дээд үе: 0.72 м²

Дугуйн зам Б: 0.93 м²
Өнгө АБ 40мм: 0.06 м²
Бут чул суурь 200мм: 0.20 м²
Далан дээд үе: 0.67 м²

Ногоон б-мж: 1.33 м²
Хар шороо : 0.52 м²
Хайрга: 0.81 м²
Хөвөө З: 0.11 м²
Хөвөө Б: 0.11 м²

М 1:200

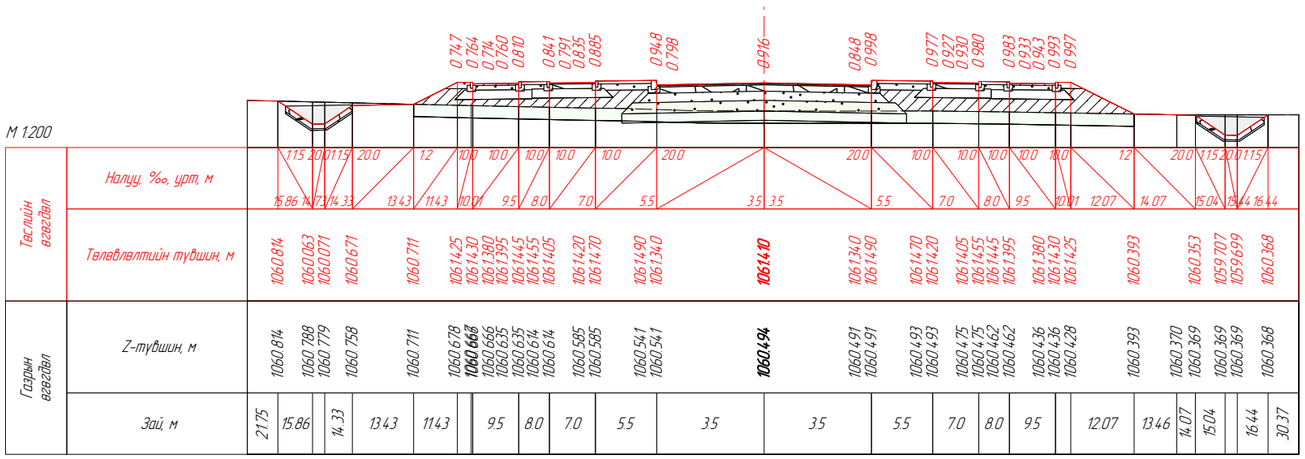

ПК 106+540.00

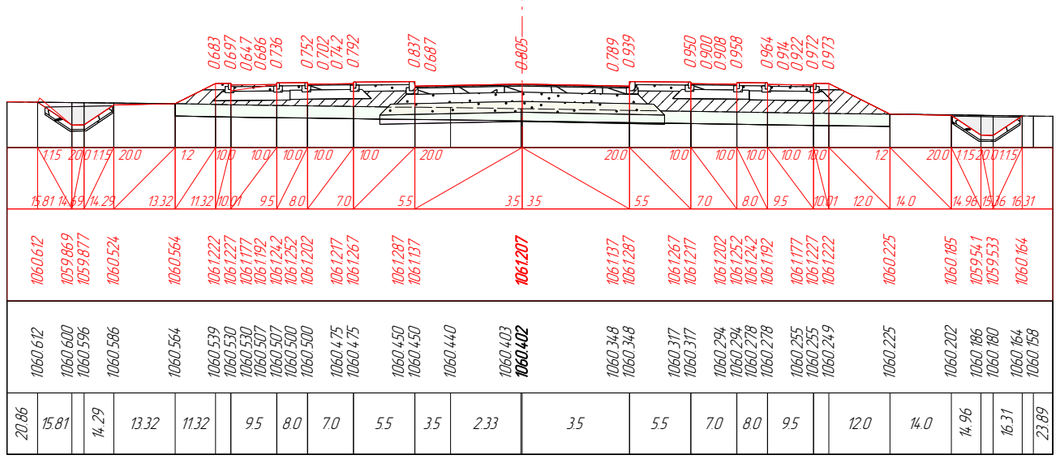

ПК 106+550.50

Шороон далан: 6.17 м²
Ухмал: 0.97 м²
Хөрс хуулалт: 6.16 м²
Б шуудуу: 0.78 м²

Хучилт /Суурин/: 9.34 м²
Өнгө АБ, h=30mm: 0.21 м²
Суурь АБ, h=40mm : 0.28 м²
Бут чул суурь, h=200mm: 1.39 м²
Зохист шир хай, h=300mm: 2.23 м²
Хөлд хамг үе, h=350mm: 2.79 м²
Далан дээд үе: 2.44 м²

Явган зам Б: 1.03 м²
Я3 хавтан 60мм: 0.09 м²
Я3 Хай су Б 150мм: 0.20 м²
Далан дээд үе: 0.74 м²

Дугуйн зам Б: 0.93 м²
Өнгө АБ 40мм: 0.06 м²
Бут чул суурь 200мм: 0.20 м²
Далан дээд үе: 0.67 м²

Ногоон б-мж: 0.67 м²
Хар шороо : 0.26 м²

Хайрга: 0.41 м²
Хөвөө Б: 0.11 м²

Шороон далан: 11.22 м²
Ухмал: 1.72 м²
Хөрс хуулалт: 9.29 м²
Б шуудуу: 0.78 м²
З шуудуу: 0.78 м²

Хучилт /Суурин/: 10.13 м²
Өнгө АБ, h=30mm: 0.21 м²
Суурь АБ, h=40mm : 0.28 м²
Бут чул суурь, h=200mm: 1.38 м²
Зохист шир хай, h=300mm: 2.36 м²
Хөлд хамг үе, h=350mm: 3.13 м²
Далан дээд үе: 2.79 м²

Явган зам З: 0.97 м²
Я3 хавтан 60мм: 0.09 м²
Я3 Хай су 150мм: 0.20 м²
Далан дээд үе: 0.69 м²

Явган зам Б: 1.03 м²
Я3 хавтан 60мм: 0.09 м²
Я3 Хай су Б 150мм: 0.20 м²
Далан дээд үе: 0.74 м²

Дугуйн зам З : 0.97 м²
Өнгө АБ 40мм: 0.06 м²
Бут чул суурь 200мм: 0.20 м²
Далан дээд үе: 0.72 м²

Дугуйн зам Б: 0.93 м²
Өнгө АБ 40мм: 0.06 м²
Бут чул суурь 200мм: 0.20 м²
Далан дээд үе: 0.67 м²

Ногоон б-мж: 1.33 м²
Хар шороо : 0.52 м²
Хайрга: 0.81 м²
Хөвөө З: 0.11 м²
Хөвөө Б: 0.11 м²

М 1:200

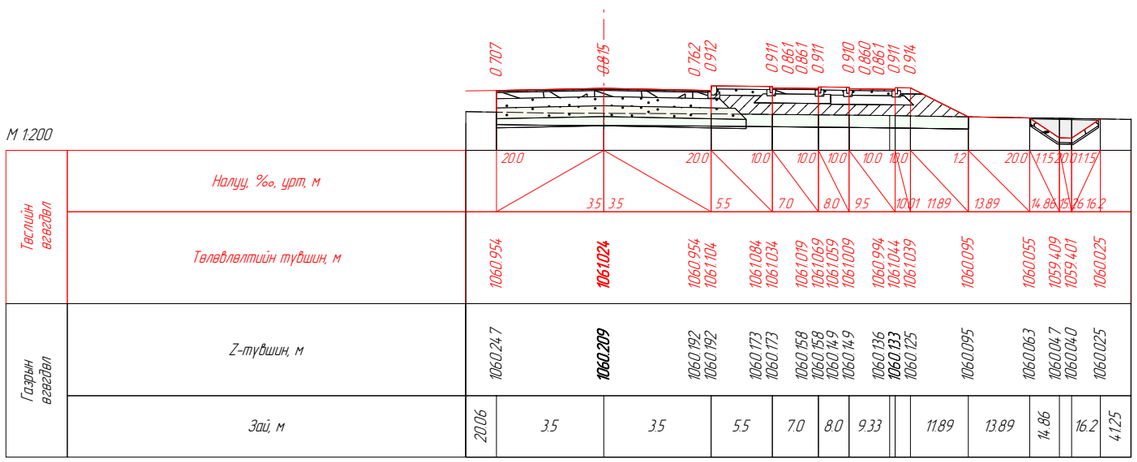

ПК 106+560.00

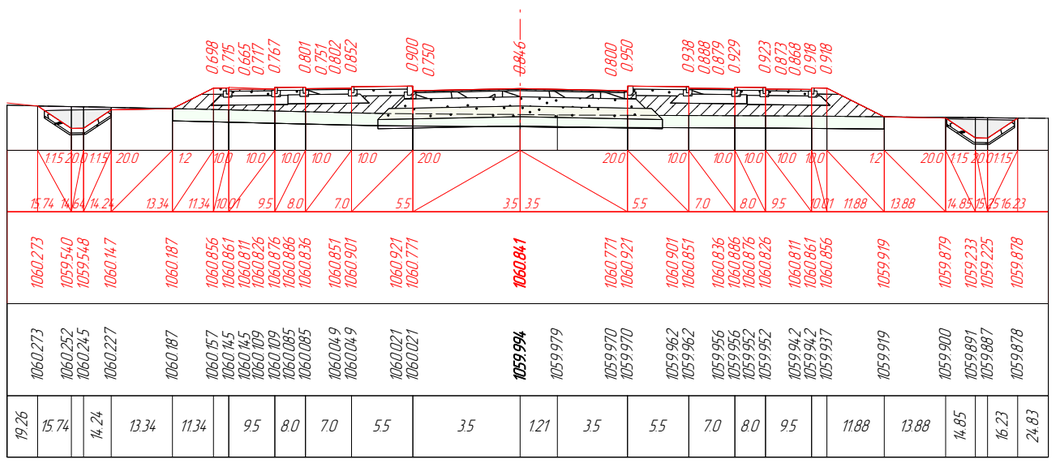

ПК 106+569.50

Өөрчлөлт №			Захиалагч:	Захиалагч:	Зураг төслийн байгууллага:	Зөвлөх инженер	У. ПҮРЭВЖАВ	Гүүр хоолойн инженер	М. МӨНХ-ОРГИЛ	СЭЛЭНГЭ АЙМГИЙН БАРУУНБҮРЭН-ОРХОНТУУЛ-ЦЭЭЛ ЧИГЛЭЛИЙН ХАТУУ ХУЧИЛТТАЙ АВТО ЗАМЫН АЖЛЫН ЗУРАГ (ПК50+000-ПК107+588)	Хөндлөн огтлол	Масштаб	Шифр	Хуудасны №
Огноо			БАРИЛГА, ХОТ БАЙГУУЛАЛТЫН ЯАМ	ЗАМ, ТЭЭВРИЙН ХӨГЖЛИЙН ЯАМ	"АВАРГА ЗАМ" ХХК	Төслийн инженер	С. БАТСҮХ	Замын инженер	П. ЭНХБАЯР		106+540.000	1:200	AVZ/BOT/03-2022	271
Тайлбар						Шалгасан инженер	Г. ЧИНТӨГС	Геодезийн инженер	Э. БАТБОЛД					

Шороон далан: 11.03 м²
Ухмал: 2.08 м²
Хөрс хуулалт: 9.28 м²
Б шуудуу: 0.78 м²
З шуудуу: 0.78 м²

Хучилт /Суурин/: 10.13 м²
Өнгө АБ, h=30mm: 0.21 м²
Суурь АБ, h=40mm : 0.28 м²
Бүт чул суурь, h=200mm: 1.38 м²
Зохист шир хай, h=300mm: 2.36 м²
Хөлд хамг ує, h=350mm: 3.13 м²
Далан дээд ує: 2.79 м²

Явган зам З: 0.97 м²
Я3 хавтан 60мм: 0.09 м²
Я3 Хай.су 150мм: 0.20 м²
Далан дээд ує: 0.69 м²

Явган зам Б: 1.03 м²
Я3 хавтан 60мм: 0.09 м²
Я3 Хай.су Б 150мм: 0.20 м²
Далан дээд ує: 0.74 м²

Дугуйн зам З : 0.97 м²
Өнгө АБ 40мм: 0.06 м²
Бүт.чул суурь 200мм: 0.20 м²
Далан дээд ує: 0.72 м²

Дугуйн зам Б: 0.93 м²
Өнгө АБ 40мм: 0.06 м²
Бүт.чул суурь 200мм: 0.20 м²
Далан дээд ує: 0.67 м²

Ногоон б-мж: 1.33 м²
Хар шороо : 0.52 м²
Хайрга: 0.81 м²

Хөвөө З: 0.11 м²
Хөвөө Б: 0.11 м²

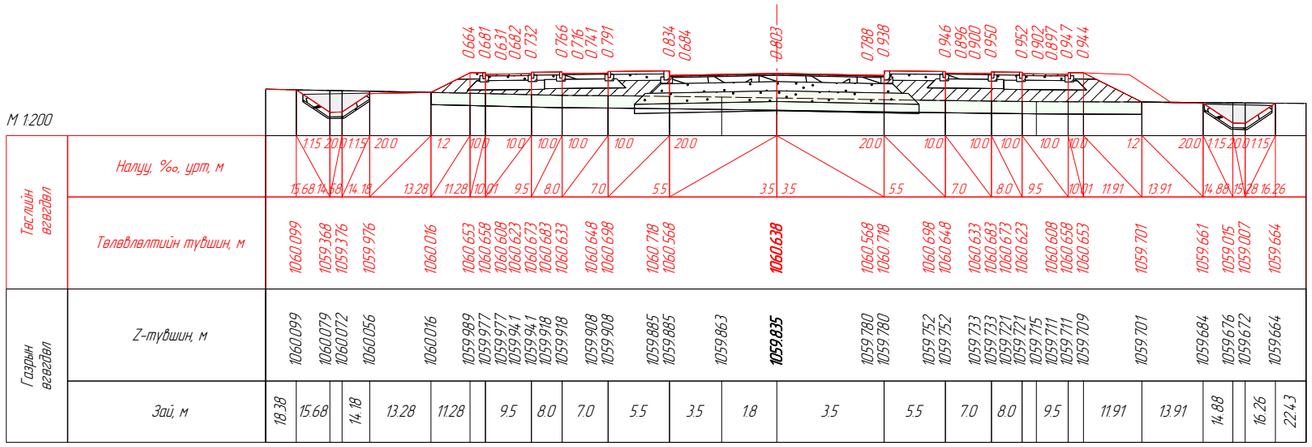

ПК 106+580.00

Шороон далан: 10.63 м²
Ухмал: 2.41 м²
Хөрс хуулалт: 9.24 м²
Б шуудуу: 0.78 м²
З шуудуу: 0.78 м²

Хучилт /Суурин/: 10.13 м²
Өнгө АБ, h=30mm: 0.21 м²
Суурь АБ, h=40mm : 0.28 м²
Бүт.чул суурь, h=200mm: 1.38 м²
Зохист шир хай, h=300mm: 2.36 м²
Хөлд хамг ує, h=350mm: 3.13 м²
Далан дээд ує: 2.79 м²

Явган зам З: 0.97 м²
Я3 хавтан 60мм: 0.09 м²
Я3 Хай.су 150мм: 0.20 м²
Далан дээд ує: 0.69 м²

Явган зам Б: 1.03 м²
Я3 хавтан 60мм: 0.09 м²
Я3 Хай.су Б 150мм: 0.20 м²
Далан дээд ує: 0.74 м²

Дугуйн зам З : 0.97 м²
Өнгө АБ 40мм: 0.06 м²
Бүт.чул суурь 200мм: 0.20 м²
Далан дээд ує: 0.72 м²

Дугуйн зам Б: 0.93 м²
Өнгө АБ 40мм: 0.06 м²
Бүт.чул суурь 200мм: 0.20 м²
Далан дээд ує: 0.67 м²

Ногоон б-мж: 1.33 м²
Хар шороо : 0.52 м²
Хайрга: 0.81 м²

Хөвөө З: 0.11 м²
Хөвөө Б: 0.11 м²

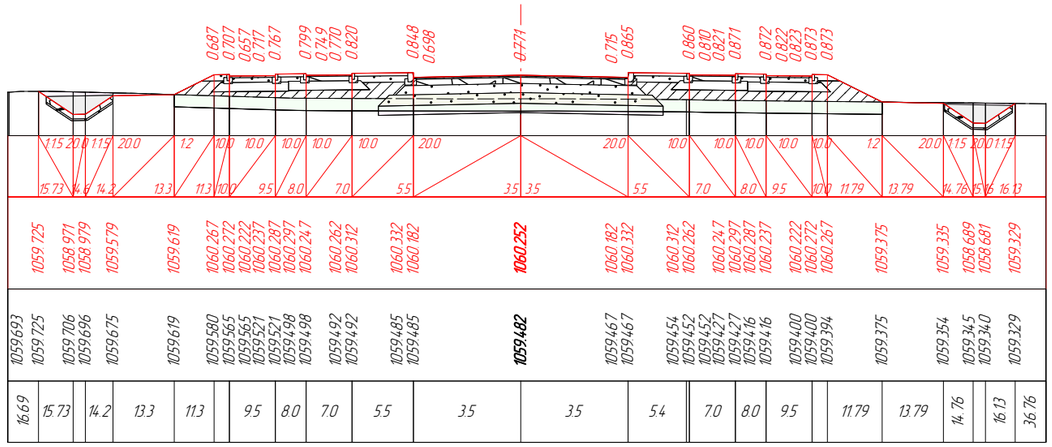

ПК 106+600.00

Шороон далан: 4.84 м²
Ухмал: 2.13 м²
Хөрс хуулалт: 6.22 м²
Б шуудуу: 0.74 м²
З шуудуу: 0.78 м²

Хучилт /Суурин/: 10.13 м²
Өнгө АБ, h=30mm: 0.21 м²
Суурь АБ, h=40mm : 0.28 м²
Бүт.чул суурь, h=200mm: 1.38 м²
Зохист шир хай, h=300mm: 2.36 м²
Хөлд хамг ує, h=350mm: 3.13 м²
Далан дээд ує: 2.79 м²

Явган зам З: 0.71 м²
Я3 хавтан 60мм: 0.06 м²
Я3 Хай.су 150мм: 0.12 м²
Далан дээд ує: 0.54 м²

Явган зам Б: 0.77 м²
Я3 хавтан 60мм: 0.06 м²
Я3 Хай.су Б 150мм: 0.12 м²
Далан дээд ує: 0.59 м²

Дугуйн зам З : 0.41 м²
Өнгө АБ 40мм: 0.04 м²
Бүт.чул суурь 200мм: 0.12 м²
Далан дээд ує: 0.24 м²

Дугуйн зам Б: 0.36 м²
Өнгө АБ 40мм: 0.04 м²
Бүт.чул суурь 200мм: 0.12 м²
Далан дээд ує: 0.20 м²

Ногоон б-мж: 0.08 м²
Хар шороо : 0.05 м²
Хайрга: 0.03 м²

Хөвөө З: 0.10 м²
Хөвөө Б: 0.10 м²

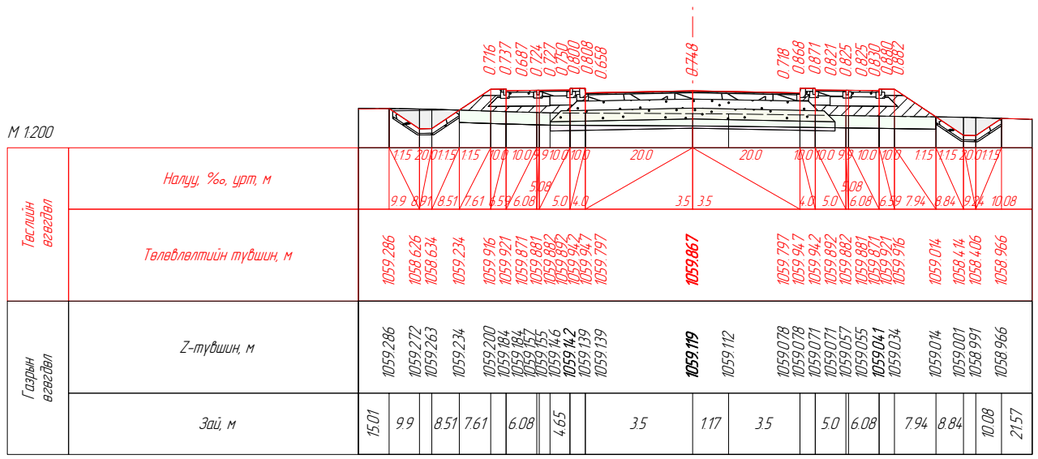

ПК 106+620.00

Шороон далан: 4.79 м²
Ухмал: 2.09 м²
Хөрс хуулалт: 6.21 м²
Б шуудуу: 0.72 м²
З шуудуу: 0.78 м²

Хучилт /Суурин/: 10.13 м²
Өнгө АБ, h=30mm: 0.21 м²
Суурь АБ, h=40mm : 0.28 м²
Бүт.чул суурь, h=200mm: 1.38 м²
Зохист шир хай, h=300mm: 2.36 м²
Хөлд хамг ує, h=350mm: 3.13 м²
Далан дээд ує: 2.79 м²

Явган зам З: 0.71 м²
Я3 хавтан 60мм: 0.06 м²
Я3 Хай.су 150мм: 0.12 м²
Далан дээд ує: 0.54 м²

Явган зам Б: 0.77 м²
Я3 хавтан 60мм: 0.06 м²
Я3 Хай.су Б 150мм: 0.12 м²
Далан дээд ує: 0.59 м²

Дугуйн зам З : 0.41 м²
Өнгө АБ 40мм: 0.04 м²
Бүт.чул суурь 200мм: 0.12 м²
Далан дээд ує: 0.24 м²

Дугуйн зам Б: 0.36 м²
Өнгө АБ 40мм: 0.04 м²
Бүт.чул суурь 200мм: 0.12 м²
Далан дээд ує: 0.20 м²

Ногоон б-мж: 0.08 м²
Хар шороо : 0.05 м²
Хайрга: 0.03 м²

Хөвөө З: 0.10 м²
Хөвөө Б: 0.10 м²

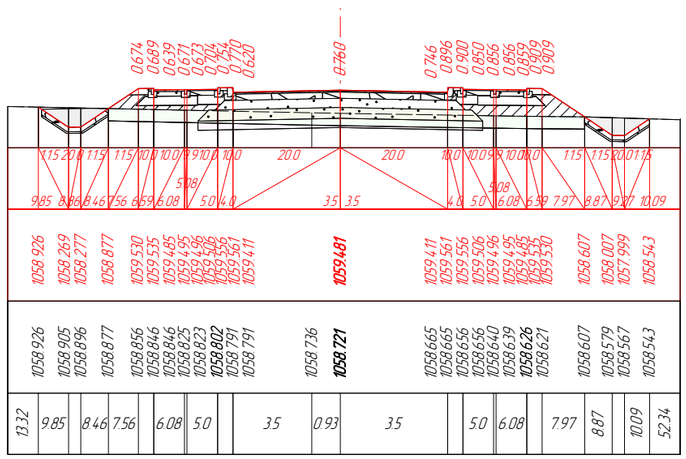

ПК 106+640.00

Өөрчлөлт №			Захиалагч:	Захиалагч:	Зураг төслийн байгууллага:	Зөвлөх инженер	У. ПҮРЭВЖАВ	Гүүр хоолойн инженер	М. МӨНХ-ОРГИЛ	СЭЛЭНГЭ АЙМГИЙН БАРУУНБҮРЭН-ОРХОНТУУЛ-ЦЭЭЛ ЧИГЛЭЛИЙН ХАТУУ ХУЧИЛТТАЙ АВТО ЗАМЫН АЖЛЫН ЗУРАГ (ПК50+000-ПК107+588)	Хөндлөн огтлол	Масштаб	Шифр	Хуудасны №
Огноо			БАРИЛГА, ХОТ БАЙГУУЛАЛТЫН ЯАМ	ЗАМ, ТЭЭВРИЙН ХӨГЖЛИЙН ЯАМ	"АВАРГА ЗАМ" ХХК	Төслийн инженер	С. БАТСҮХ	Замын инженер	П. ЭНХБАЯР		106+580.000	1:200	AVZ/BOT/03-2022	272
Тайлбар						Шалгасан инженер	Г. ЧИНТӨГС	Геодезийн инженер	Э. БАТБОЛД					

Шороон далан: 5.12 м²
Ухмал: 1.75 м²
Хөрс хуулалт: 6.27 м²
Б шуудуу: 0.76 м²
З шуудуу: 0.78 м²

Хучилт /Суурин/: 10.13 м²
Өнгө АБ, h=30mm: 0.21 м²
Суурь АБ, h=40mm : 0.28 м²
Бут.чул.суурь, h=200mm: 1.38 м²
Зохист.шир.хай, h=300mm: 2.36 м²
Хөлд.хамг.ує, h=350mm: 3.13 м²
Далан.дээд ує: 2.79 м²

Явган зам З: 0.71 м²
Я3 хавтан 60мм: 0.06 м²
Я3 Хай.су 150мм: 0.12 м²
Далан.дээд ує: 0.54 м²

Явган зам Б: 0.77 м²
Я3 хавтан 60мм: 0.06 м²
Я3 Хай.су Б 150мм: 0.12 м²
Далан.дээд ує: 0.59 м²

Дугуйн зам З : 0.41 м²
Өнгө АБ 40мм: 0.04 м²
Бут.чул.суурь 200мм: 0.12 м²
Далан.дээд ує: 0.24 м²

Дугуйн зам Б: 0.36 м²
Өнгө АБ 40мм: 0.04 м²
Бут.чул.суурь 200мм: 0.12 м²
Далан.дээд ує: 0.20 м²

Ногоон б-мж: 0.08 м²
Хар шороо : 0.05 м²
Хайрга: 0.03 м²

Хөвөө З: 0.10 м²
Хөвөө Б: 0.10 м²

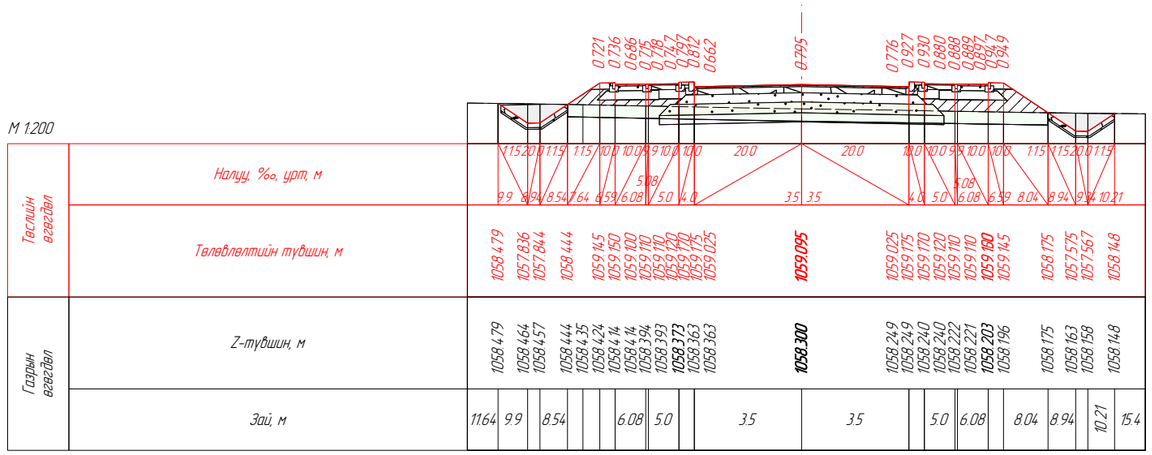

Шороон далан: 4.73 м²
Ухмал: 1.29 м²
Хөрс хуулалт: 6.17 м²
Нал.дэхэлгээ: 0.43 м²
Б шуудуу: 0.78 м²
З шуудуу: 0.68 м²

Хучилт /Суурин/: 10.13 м²
Өнгө АБ, h=30mm: 0.21 м²
Суурь АБ, h=40mm : 0.28 м²
Бут.чул.суурь, h=200mm: 1.38 м²
Зохист.шир.хай, h=300mm: 2.36 м²
Хөлд.хамг.ує, h=350mm: 3.13 м²
Далан.дээд ує: 2.79 м²

Явган зам З: 0.71 м²
Я3 хавтан 60мм: 0.06 м²
Я3 Хай.су 150мм: 0.12 м²
Далан.дээд ує: 0.54 м²

Явган зам Б: 0.77 м²
Я3 хавтан 60мм: 0.06 м²
Я3 Хай.су Б 150мм: 0.12 м²
Далан.дээд ує: 0.59 м²

Дугуйн зам З : 0.41 м²
Өнгө АБ 40мм: 0.04 м²
Бут.чул.суурь 200мм: 0.12 м²
Далан.дээд ує: 0.24 м²

Дугуйн зам Б: 0.36 м²
Өнгө АБ 40мм: 0.04 м²
Бут.чул.суурь 200мм: 0.12 м²
Далан.дээд ує: 0.20 м²

Ногоон б-мж: 0.08 м²
Хар шороо : 0.05 м²
Хайрга: 0.03 м²

Хөвөө З: 0.02 м²
Хөвөө Б: 0.07 м²

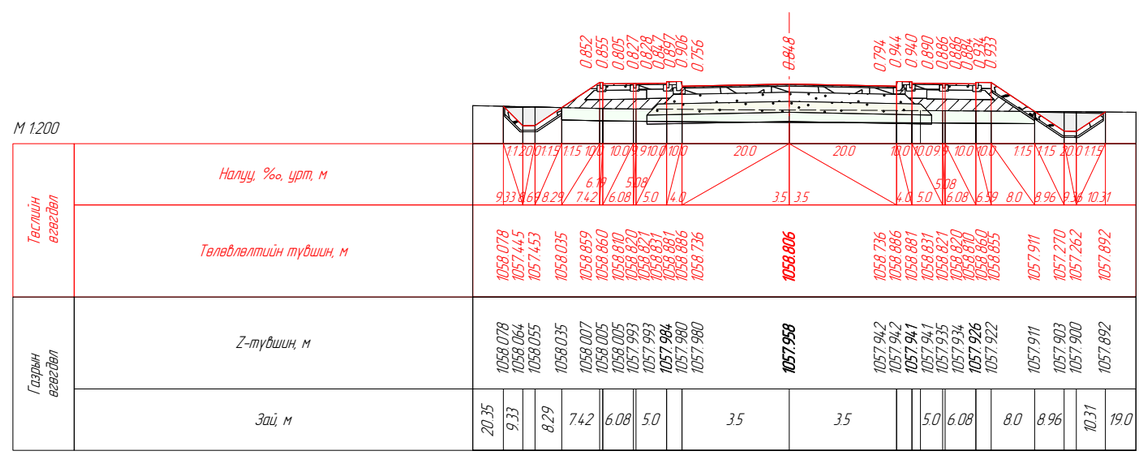

Шороон далан: 3.19 м²
Ухмал: 0.52 м²
Хөрс хуулалт: 4.63 м²
Нал.дэхэлгээ: 0.45 м²
Б шуудуу: 0.77 м²

Хучилт /Суурин/: 9.34 м²
Өнгө АБ, h=30mm: 0.21 м²
Суурь АБ, h=40mm : 0.28 м²
Бут.чул.суурь, h=200mm: 1.39 м²
Зохист.шир.хай, h=300mm: 2.23 м²
Хөлд.хамг.ує, h=350mm: 2.79 м²
Далан.дээд ує: 2.44 м²

Явган зам Б: 0.77 м²
Я3 хавтан 60мм: 0.06 м²
Я3 Хай.су Б 150мм: 0.12 м²
Далан.дээд ує: 0.59 м²

Дугуйн зам Б: 0.36 м²
Өнгө АБ 40мм: 0.04 м²
Бут.чул.суурь 200мм: 0.12 м²
Далан.дээд ує: 0.20 м²

Ногоон б-мж: 0.04 м²
Хар шороо : 0.03 м²
Хайрга: 0.02 м²

Хөвөө Б: 0.07 м²

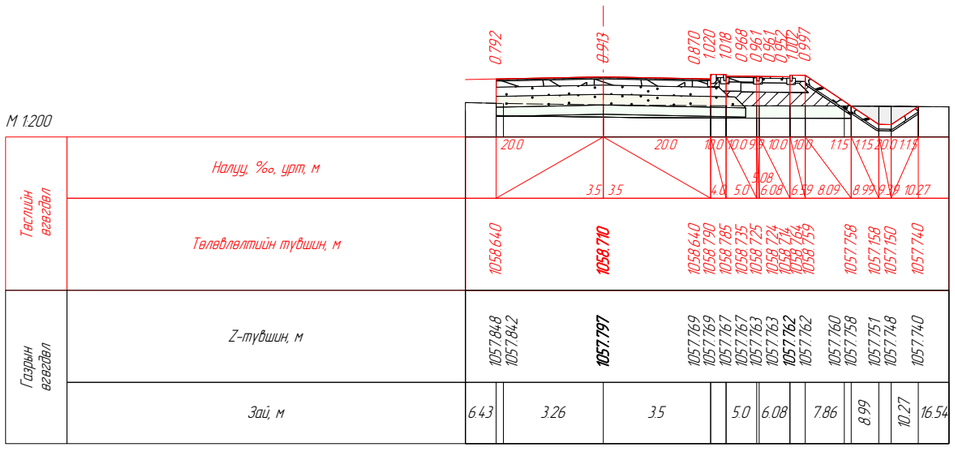

Шороон далан: 3.70 м²
Ухмал: 0.50 м²
Хөрс хуулалт: 4.68 м²
Нал.дэхэлгээ: 0.49 м²
Б шуудуу: 0.70 м²

Хучилт /Суурин/: 9.34 м²
Өнгө АБ, h=30mm: 0.21 м²
Суурь АБ, h=40mm : 0.28 м²
Бут.чул.суурь, h=200mm: 1.39 м²
Зохист.шир.хай, h=300mm: 2.23 м²
Хөлд.хамг.ує, h=350mm: 2.79 м²
Далан.дээд ує: 2.44 м²

Явган зам Б: 0.77 м²
Я3 хавтан 60мм: 0.06 м²
Я3 Хай.су Б 150мм: 0.12 м²
Далан.дээд ує: 0.59 м²

Дугуйн зам Б: 0.36 м²
Өнгө АБ 40мм: 0.04 м²
Бут.чул.суурь 200мм: 0.12 м²
Далан.дээд ує: 0.20 м²

Ногоон б-мж: 0.04 м²
Хар шороо : 0.03 м²
Хайрга: 0.02 м²

Хөвөө Б: 0.07 м²

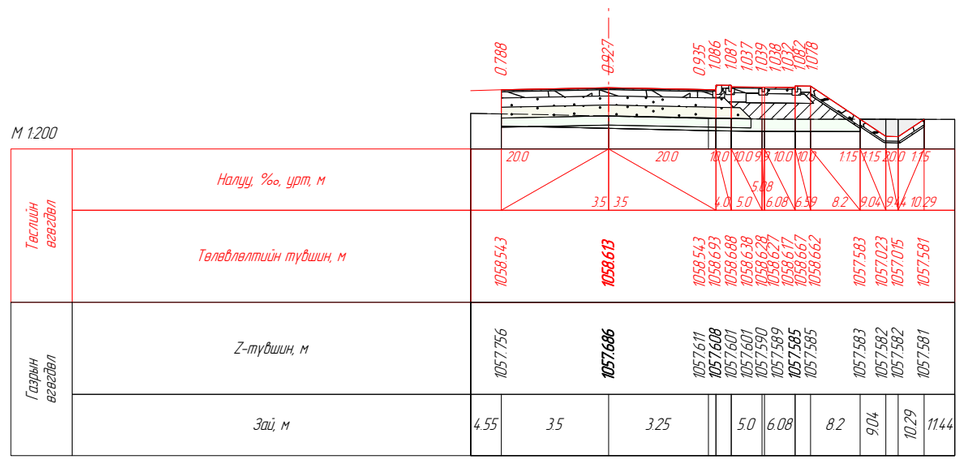

Өөрчлөлт №			Захиалагч:	Захиалагч:	Зураг төслийн байгууллага:	Зөвлөх инженер	У. ПҮРЭВЖАВ	Гүүр хоолойн инженер	М. МӨНХ-ОРГИЛ	СЭЛЭНГЭ АЙМГИЙН БАРУУНБҮРЭН-ОРХОНТУУЛ-ЦЭЭЛ ЧИГЛЭЛИЙН ХАТУУ ХУЧИЛТТАЙ АВТО ЗАМЫН АЖЛЫН ЗУРАГ (ПК50+000-ПК107+588)	Хөндлөн огтлол	Масштаб	Шифр	Хуудасны №
Огноо			БАРИЛГА, ХОТ БАЙГУУЛАЛТЫН ЯАМ	ЗАМ, ТЭЭВРИЙН ХӨГЖЛИЙН ЯАМ	"АВАРГА ЗАМ" ХХК	Төслийн инженер	С. БАТСҮХ	Замын инженер	П. ЭНХБАЯР		106+660.000	1:200	AVZ/BOT/03-2022	273
Тайлбар						Шалгасан инженер	Г. ЧИНТӨГС	Геодезийн инженер	Э. БАТБОЛД					

Шороон далан: 3.65 м²
Ухмал: 0.63 м²
Хөрс хуулалт: 4.65 м²
Нал дэхэлгээ: 0.47 м²
Б шуудуу: 0.78 м²

Хучилт /Суурин/: 9.34 м²
Өнгө АБ, h=30mm: 0.21 м²
Суурь АБ, h=40mm : 0.28 м²
Бут чул суурь, h=200mm: 1.39 м²
Зохист шир хай, h=300mm: 2.23 м²
Хөлд хамг ує, h=350mm: 2.79 м²
Далан дээд ує: 2.44 м²

Явган зам Б: 0.77 м²
Я3 хавтан 60мм: 0.06 м²
Я3 Хай су Б 150мм: 0.12 м²
Далан дээд ує: 0.59 м²

Дугуйн зам Б: 0.36 м²
Өнгө АБ 40мм: 0.04 м²
Бут чул суурь 200мм: 0.12 м²
Далан дээд ує: 0.20 м²

Ногоон б-мж: 0.04 м²
Хар шороо : 0.03 м²
Хайрга: 0.02 м²
Хөвөө Б: 0.07 м²

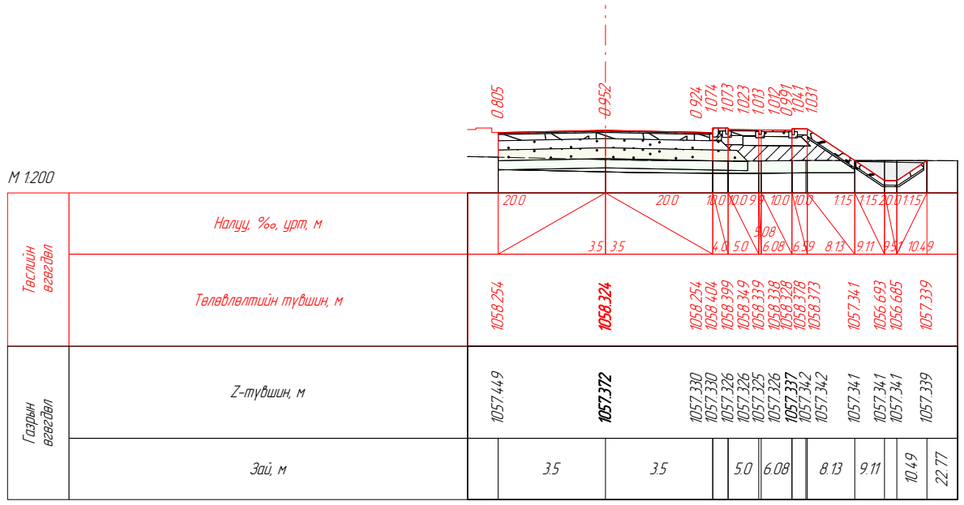

Шороон далан: 6.47 м²
Ухмал: 1.29 м²
Хөрс хуулалт: 6.39 м²
Нал дэхэлгээ: 0.47 м²
Б шуудуу: 0.78 м²
З шуудуу: 0.78 м²

Хучилт /Суурин/: 10.13 м²
Өнгө АБ, h=30mm: 0.21 м²
Суурь АБ, h=40mm : 0.28 м²
Бут чул суурь, h=200mm: 1.38 м²
Зохист шир хай, h=300mm: 2.36 м²
Хөлд хамг ує, h=350mm: 3.13 м²
Далан дээд ує: 2.79 м²

Явган зам З: 0.71 м²
Я3 хавтан 60мм: 0.06 м²
Я3 Хай су 150мм: 0.12 м²
Далан дээд ує: 0.54 м²

Явган зам Б: 0.77 м²
Я3 хавтан 60мм: 0.06 м²
Я3 Хай су Б 150мм: 0.12 м²
Далан дээд ує: 0.59 м²

Дугуйн зам З : 0.41 м²
Өнгө АБ 40мм: 0.04 м²
Бут чул суурь 200мм: 0.12 м²
Далан дээд ує: 0.24 м²

Дугуйн зам Б: 0.36 м²
Өнгө АБ 40мм: 0.04 м²
Бут чул суурь 200мм: 0.12 м²
Далан дээд ує: 0.20 м²

Ногоон б-мж: 0.08 м²
Хар шороо : 0.05 м²
Хайрга: 0.03 м²

Хөвөө З: 0.10 м²
Хөвөө Б: 0.07 м²

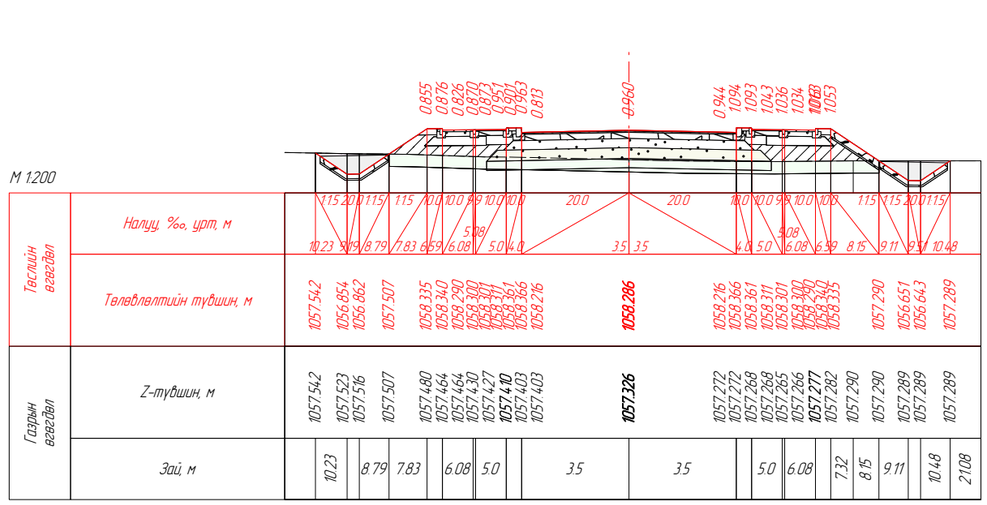

Шороон далан: 8.27 м²
Ухмал: 1.27 м²
Хөрс хуулалт: 6.52 м²
Нал дэхэлгээ: 0.49 м²
Б шуудуу: 0.78 м²
З шуудуу: 0.78 м²

Хучилт /Суурин/: 10.13 м²
Өнгө АБ, h=30mm: 0.21 м²
Суурь АБ, h=40mm : 0.28 м²
Бут чул суурь, h=200mm: 1.38 м²
Зохист шир хай, h=300mm: 2.36 м²
Хөлд хамг ує, h=350mm: 3.13 м²
Далан дээд ує: 2.79 м²

Явган зам З: 0.71 м²
Я3 хавтан 60мм: 0.06 м²
Я3 Хай су 150мм: 0.12 м²
Далан дээд ує: 0.54 м²

Явган зам Б: 0.77 м²
Я3 хавтан 60мм: 0.06 м²
Я3 Хай су Б 150мм: 0.12 м²
Далан дээд ує: 0.59 м²

Дугуйн зам З : 0.41 м²
Өнгө АБ 40мм: 0.04 м²
Бут чул суурь 200мм: 0.12 м²
Далан дээд ує: 0.24 м²

Дугуйн зам Б: 0.36 м²
Өнгө АБ 40мм: 0.04 м²
Бут чул суурь 200мм: 0.12 м²
Далан дээд ує: 0.20 м²

Ногоон б-мж: 0.08 м²
Хар шороо : 0.05 м²
Хайрга: 0.03 м²

Хөвөө З: 0.10 м²
Хөвөө Б: 0.07 м²

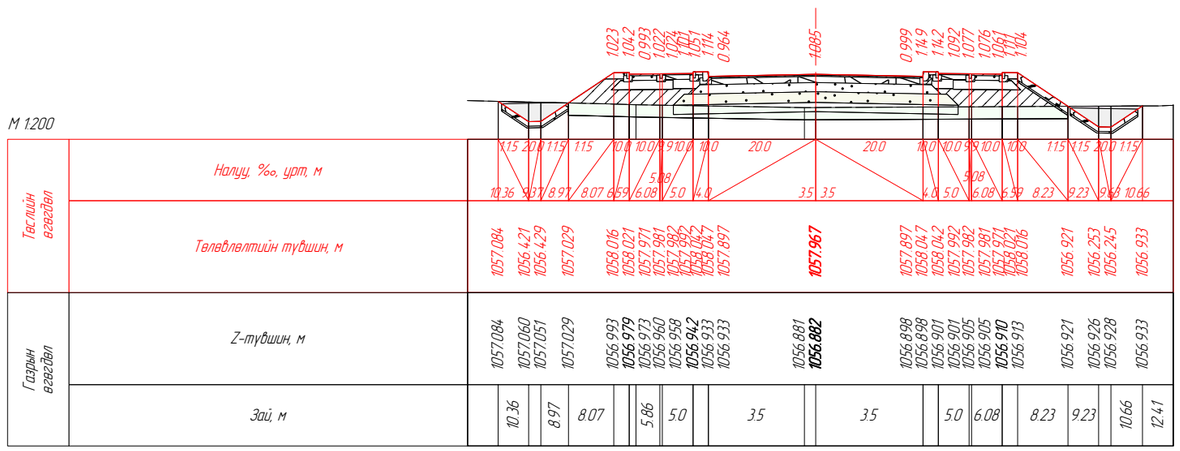

Шороон далан: 9.08 м²
Ухмал: 0.98 м²
Хөрс хуулалт: 6.21 м²
Нал дэхэлгээ: 0.40 м²
Б шуудуу: 0.60 м²
З шуудуу: 0.76 м²

Хучилт /Суурин/: 10.13 м²
Өнгө АБ, h=30mm: 0.21 м²
Суурь АБ, h=40mm : 0.28 м²
Бут чул суурь, h=200mm: 1.38 м²
Зохист шир хай, h=300mm: 2.36 м²
Хөлд хамг ує, h=350mm: 3.13 м²
Далан дээд ує: 2.79 м²

Явган зам З: 0.71 м²
Я3 хавтан 60мм: 0.06 м²
Я3 Хай су 150мм: 0.12 м²
Далан дээд ує: 0.54 м²

Явган зам Б: 0.68 м²
Я3 хавтан 60мм: 0.06 м²
Я3 Хай су Б 150мм: 0.12 м²
Далан дээд ує: 0.50 м²

Дугуйн зам З : 0.41 м²
Өнгө АБ 40мм: 0.04 м²
Бут чул суурь 200мм: 0.12 м²
Далан дээд ує: 0.24 м²

Дугуйн зам Б: 0.36 м²
Өнгө АБ 40мм: 0.04 м²
Бут чул суурь 200мм: 0.12 м²
Далан дээд ує: 0.20 м²

Ногоон б-мж: 0.08 м²
Хар шороо : 0.05 м²
Хайрга: 0.03 м²

Хөвөө З: 0.10 м²
Хөвөө Б: 0.00 м²

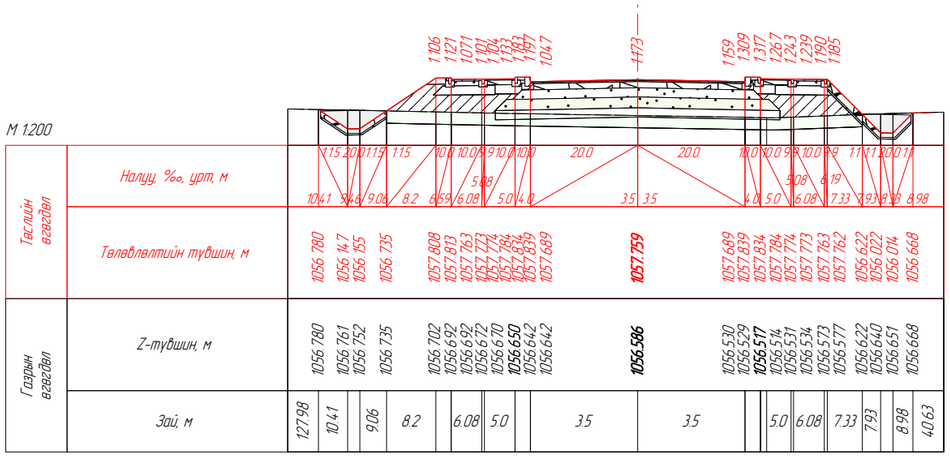
М 1:200
Тэслийн өгөгдөл
Налуу, ‰, урт, м
Төлөвлөлтийн түвшин, м
Газрын өгөгдөл
Z-түвшин, м
Зай, м
1056.780 1056.147 1056.155 1056.735 1057.808 1057.813 1057.763 1057.773 1057.774 1057.784 1057.839 1057.689 1057.759 1057.689 1057.839 1057.834 1057.784 1057.774 1057.773 1057.763 1057.762 1056.622 1056.640 1056.651 1056.668
1056.780 1056.761 1056.752 1056.735 1056.702 1056.692 1056.692 1056.672 1056.670 1056.650 1056.642 1056.642 1056.586 1056.530 1056.529 1056.517 1056.514 1056.531 1056.534 1056.573 1056.577 1056.622 1056.640 1056.651 1056.668
127.98 10.41 9.06 8.2 6.08 5.0 3.5 3.5 5.0 6.08 7.33 7.93 8.98 40.63
ПК 106+733.43

Өөрчлөлт №			Захиалагч:	Захиалагч:	Зураг төслийн байгууллага:	Зөвлөх инженер	У. ПҮРЭВЖАВ	Гүүр хоолойн инженер	М. МӨНХ-ОРГИЛ	СЭЛЭНГЭ АЙМГИЙН БАРУУНБҮРЭН-ОРХОНТУУЛ-ЦЭЭЛ ЧИГЛЭЛИЙН ХАТУУ ХУЧИЛТТАЙ АВТО ЗАМЫН АЖЛЫН ЗУРАГ (ПК50+000-ПК107+588)	Хөндлөн огтлол	Масштаб	Шифр	Хуудасны №
Огноо			БАРИЛГА, ХОТ БАЙГУУЛАЛТЫН ЯАМ	ЗАМ, ТЭЭВРИЙН ХӨГЖЛИЙН ЯАМ	"АВАРГА ЗАМ" ХХК	Төслийн инженер	С. БАТСҮХ	Замын инженер	П. ЭНХБАЯР		106+700.000	1:200	AVZ/BOT/03-2022	274
Тайлбар						Шалгасан инженер	Г. ЧИНТӨГС	Геодезийн инженер	Э. БАТБОЛД					

Шороон далан: 9.23 м²
Ухмал: 1.06 м²
Хөрс хуулалт: 6.23 м²
Нал дэхэлгээ: 0.41 м²
Б шуудуу: 0.60 м²
З шуудуу: 0.78 м²

Хучилт /Суурин/: 10.13 м²
Өнгө АБ, h=30mm: 0.21 м²
Суурь АБ, h=40mm : 0.28 м²
Бут.чул.суурь, h=200mm: 1.38 м²
Захист.шир.хай, h=300mm: 2.36 м²
Хөлд.хамг.уе, h=350mm: 3.13 м²
Далан.дээд уе: 2.79 м²

Явган зам З: 0.71 м²
Я3 хавтан 60мм: 0.06 м²
Я3 Хай.су 150мм: 0.12 м²
Далан.дээд уе: 0.54 м²

Явган зам Б: 0.68 м²
Я3 хавтан 60мм: 0.06 м²
Я3 Хай.су Б 150мм: 0.12 м²
Далан.дээд уе: 0.50 м²

Дугуйн зам З : 0.41 м²
Өнгө АБ 40мм: 0.04 м²
Бут.чул.суурь 200мм: 0.12 м²
Далан.дээд уе: 0.24 м²

Дугуйн зам Б: 0.36 м²
Өнгө АБ 40мм: 0.04 м²
Бут.чул.суурь 200мм: 0.12 м²
Далан.дээд уе: 0.20 м²

Ногоон б-мж: 0.08 м²
Хар шороо : 0.05 м²
Хайрга: 0.03 м²

Хөвөө З: 0.10 м²
Хөвөө Б: 0.00 м²

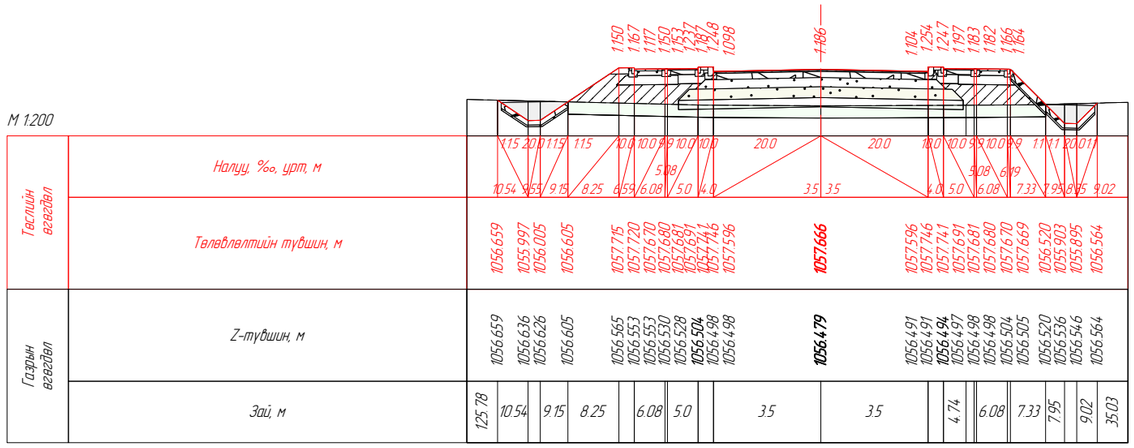

ПК 106+740.00

Шороон далан: 9.16 м²
Ухмал: 0.99 м²
Хөрс хуулалт: 6.25 м²
Нал дэхэлгээ: 0.42 м²
Б шуудуу: 0.60 м²
З шуудуу: 0.78 м²

Хучилт /Суурин/: 10.13 м²
Өнгө АБ, h=30mm: 0.21 м²
Суурь АБ, h=40mm : 0.28 м²
Бут.чул.суурь, h=200mm: 1.38 м²
Захист.шир.хай, h=300mm: 2.36 м²
Хөлд.хамг.уе, h=350mm: 3.13 м²
Далан.дээд уе: 2.79 м²

Явган зам З: 0.71 м²
Я3 хавтан 60мм: 0.06 м²
Я3 Хай.су 150мм: 0.12 м²
Далан.дээд уе: 0.54 м²

Явган зам Б: 0.68 м²
Я3 хавтан 60мм: 0.06 м²
Я3 Хай.су Б 150мм: 0.12 м²
Далан.дээд уе: 0.50 м²

Дугуйн зам З : 0.41 м²
Өнгө АБ 40мм: 0.04 м²
Бут.чул.суурь 200мм: 0.12 м²
Далан.дээд уе: 0.24 м²

Дугуйн зам Б: 0.36 м²
Өнгө АБ 40мм: 0.04 м²
Бут.чул.суурь 200мм: 0.12 м²
Далан.дээд уе: 0.20 м²

Ногоон б-мж: 0.08 м²
Хар шороо : 0.05 м²
Хайрга: 0.03 м²

Хөвөө З: 0.10 м²
Хөвөө Б: 0.00 м²

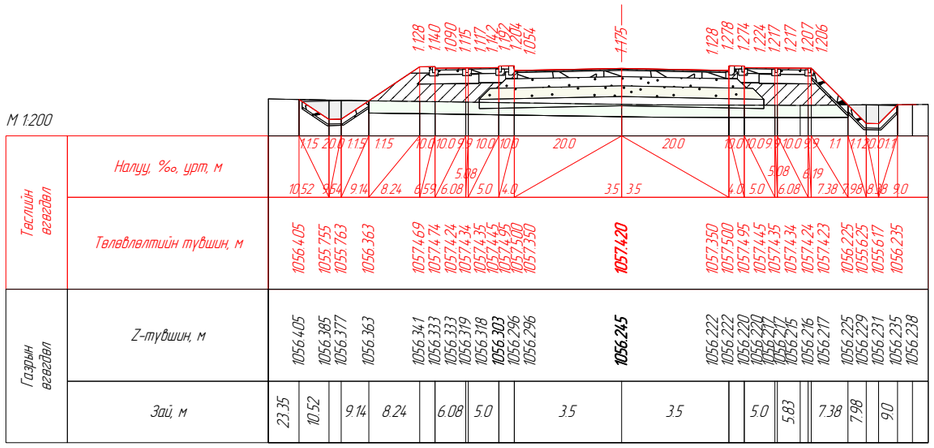

ПК 106+760.00

Шороон далан: 11.29 м²
Ухмал: 1.14 м²
Хөрс хуулалт: 6.70 м²
Нал дэхэлгээ: 0.57 м²
Б шуудуу: 0.60 м²
З шуудуу: 0.78 м²

Хучилт /Суурин/: 10.13 м²
Өнгө АБ, h=30mm: 0.21 м²
Суурь АБ, h=40mm : 0.28 м²
Бут.чул.суурь, h=200mm: 1.38 м²
Захист.шир.хай, h=300mm: 2.36 м²
Хөлд.хамг.уе, h=350mm: 3.13 м²
Далан.дээд уе: 2.79 м²

Явган зам З: 0.71 м²
Я3 хавтан 60мм: 0.06 м²
Я3 Хай.су 150мм: 0.12 м²
Далан.дээд уе: 0.54 м²

Явган зам Б: 0.77 м²
Я3 хавтан 60мм: 0.06 м²
Я3 Хай.су Б 150мм: 0.12 м²
Далан.дээд уе: 0.59 м²

Дугуйн зам З : 0.41 м²
Өнгө АБ 40мм: 0.04 м²
Бут.чул.суурь 200мм: 0.12 м²
Далан.дээд уе: 0.24 м²

Дугуйн зам Б: 0.36 м²
Өнгө АБ 40мм: 0.04 м²
Бут.чул.суурь 200мм: 0.12 м²
Далан.дээд уе: 0.20 м²

Ногоон б-мж: 0.08 м²
Хар шороо : 0.05 м²
Хайрга: 0.03 м²

Хөвөө З: 0.10 м²
Хөвөө Б: 0.03 м²

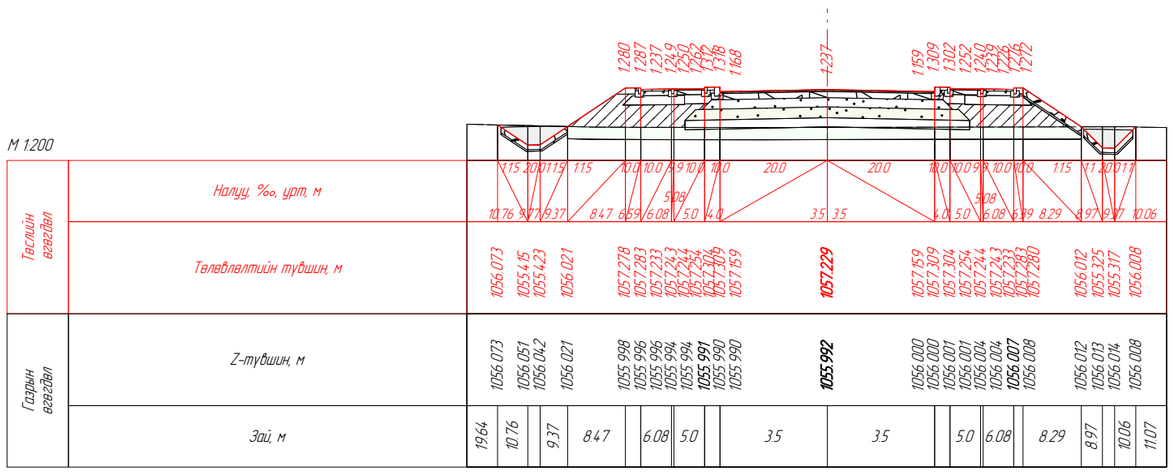

ПК 106+780.00

Шороон далан: 11.42 м²
Ухмал: 1.01 м²
Хөрс хуулалт: 6.73 м²
Нал дэхэлгээ: 0.62 м²
Б шуудуу: 0.60 м²
З шуудуу: 0.78 м²

Хучилт /Суурин/: 10.13 м²
Өнгө АБ, h=30mm: 0.21 м²
Суурь АБ, h=40mm : 0.28 м²
Бут.чул.суурь, h=200mm: 1.38 м²
Захист.шир.хай, h=300mm: 2.36 м²
Хөлд.хамг.уе, h=350mm: 3.13 м²
Далан.дээд уе: 2.79 м²

Явган зам З: 0.71 м²
Я3 хавтан 60мм: 0.06 м²
Я3 Хай.су 150мм: 0.12 м²
Далан.дээд уе: 0.54 м²

Явган зам Б: 0.77 м²
Я3 хавтан 60мм: 0.06 м²
Я3 Хай.су Б 150мм: 0.12 м²
Далан.дээд уе: 0.59 м²

Дугуйн зам З : 0.41 м²
Өнгө АБ 40мм: 0.04 м²
Бут.чул.суурь 200мм: 0.12 м²
Далан.дээд уе: 0.24 м²

Дугуйн зам Б: 0.36 м²
Өнгө АБ 40мм: 0.04 м²
Бут.чул.суурь 200мм: 0.12 м²
Далан.дээд уе: 0.20 м²

Ногоон б-мж: 0.08 м²
Хар шороо : 0.05 м²
Хайрга: 0.03 м²

Хөвөө З: 0.10 м²
Хөвөө Б: 0.03 м²

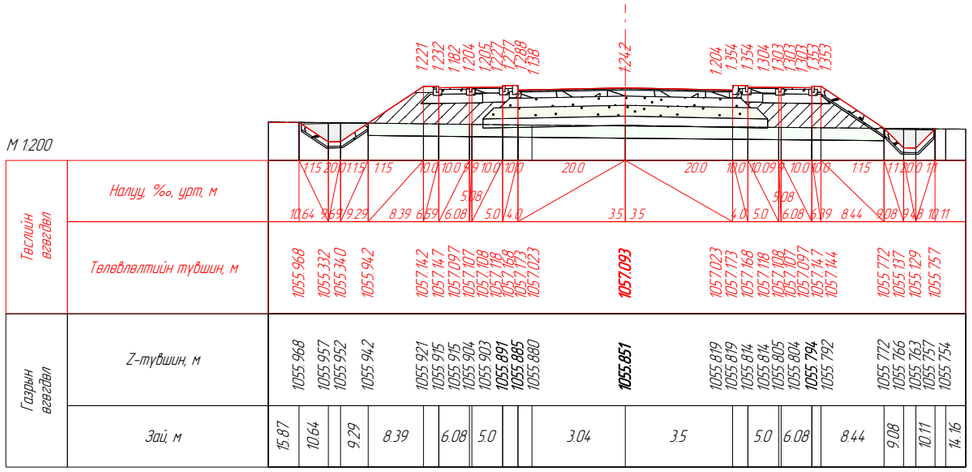

ПК 106+800.00

Өөрчлөлт №			Захиалагч:	Захиалагч:	Зураг төслийн байгуулагa:	Зөвлөх инженер	У. ПҮРЭВЖАВ	Гүүр хоолойн инженер	М. МӨНХ-ОРГИЛ	СЭЛЭНГЭ АЙМГИЙН БАРУУНБҮРЭН-ОРХОНТУУЛ-ЦЭЭЛ ЧИГЛЭЛИЙН ХАТУУ ХУЧИЛТТАЙ АВТО ЗАМЫН АЖЛЫН ЗУРАГ (ПК50+000-ПК107+588)	Хөндлөн огтлол	Масштаб	Шифр	Хуудасны №
Огноо			БАРИЛГА, ХОТ БАЙГУУЛАЛТЫН ЯАМ	ЗАМ, ТЭЭВРИЙН ХӨГЖЛИЙН ЯАМ	"АВАРГА ЗАМ" ХХК	Төслийн инженер	С. БАТСҮХ	Замын инженер	П. ЭНХБАЯР		106+740.000	1:200	AVZ/BOT/03-2022	275
Тайлбар						Шалгасан инженер	Г. ЧИНТӨГС	Геодезийн инженер	Э. БАТБОЛД					

Шороон далан: 11.79 м²
Ухмал: 0.99 м²
Хөрс хуулалт: 6.76 м²
Нал дэхэлгээ: 0.63 м²
Б шуудуу: 0.60 м²
З шуудуу: 0.78 м²

Хучилт /Суурин/: 10.13 м²
Өнгө АБ, h=30mm: 0.21 м²
Суурь АБ, h=40mm : 0.28 м²
Бут чул суурь, h=200mm: 1.38 м²
Зохист шир хай, h=300mm: 2.36 м²
Хөлд хамг үе, h=350mm: 3.13 м²
Далан дээд үе: 2.79 м²

Явган зам З: 0.71 м²
Я3 хавтан 60мм: 0.06 м²
Я3 Хай су 150мм: 0.12 м²
Далан дээд үе: 0.54 м²

Явган зам Б: 0.77 м²
Я3 хавтан 60мм: 0.06 м²
Я3 Хай су Б 150мм: 0.12 м²
Далан дээд үе: 0.59 м²

Дугуйн зам З : 0.41 м²
Өнгө АБ 40мм: 0.04 м²
Бут чул суурь 200мм: 0.12 м²
Далан дээд үе: 0.24 м²

Дугуйн зам Б: 0.36 м²
Өнгө АБ 40мм: 0.04 м²
Бут чул суурь 200мм: 0.12 м²
Далан дээд үе: 0.20 м²

Нөгөөн б-мж: 0.08 м²
Хар шороо : 0.05 м²
Хайрга: 0.03 м²

Хөвөө З: 0.10 м²
Хөвөө Б: 0.03 м²

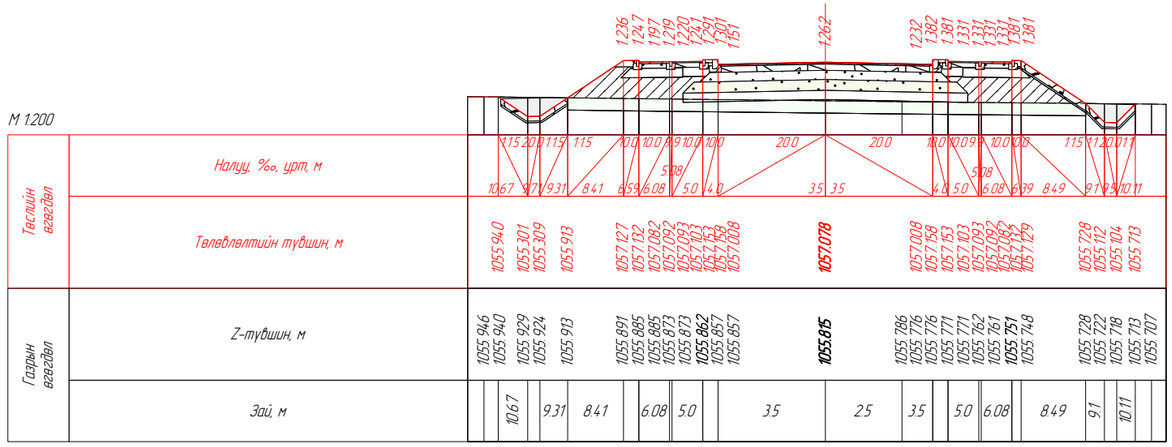

ПК 106+802.93

Шороон далан: 14.46 м²
Ухмал: 0.96 м²
Хөрс хуулалт: 7.00 м²
Нал дэхэлгээ: 0.69 м²
Б шуудуу: 0.77 м²
З шуудуу: 0.57 м²

Хучилт /Суурин/: 10.13 м²
Өнгө АБ, h=30mm: 0.21 м²
Суурь АБ, h=40mm : 0.28 м²
Бут чул суурь, h=200mm: 1.38 м²
Зохист шир хай, h=300mm: 2.36 м²
Хөлд хамг үе, h=350mm: 3.13 м²
Далан дээд үе: 2.79 м²

Явган зам З: 0.71 м²
Я3 хавтан 60мм: 0.06 м²
Я3 Хай су 150мм: 0.12 м²
Далан дээд үе: 0.54 м²

Явган зам Б: 0.77 м²
Я3 хавтан 60мм: 0.06 м²
Я3 Хай су Б 150мм: 0.12 м²
Далан дээд үе: 0.59 м²

Дугуйн зам З : 0.41 м²
Өнгө АБ 40мм: 0.04 м²
Бут чул суурь 200мм: 0.12 м²
Далан дээд үе: 0.24 м²

Дугуйн зам Б: 0.36 м²
Өнгө АБ 40мм: 0.04 м²
Бут чул суурь 200мм: 0.12 м²
Далан дээд үе: 0.20 м²

Нөгөөн б-мж: 0.08 м²
Хар шороо : 0.05 м²
Хайрга: 0.03 м²

Хөвөө З: 0.10 м²
Хөвөө Б: 0.07 м²

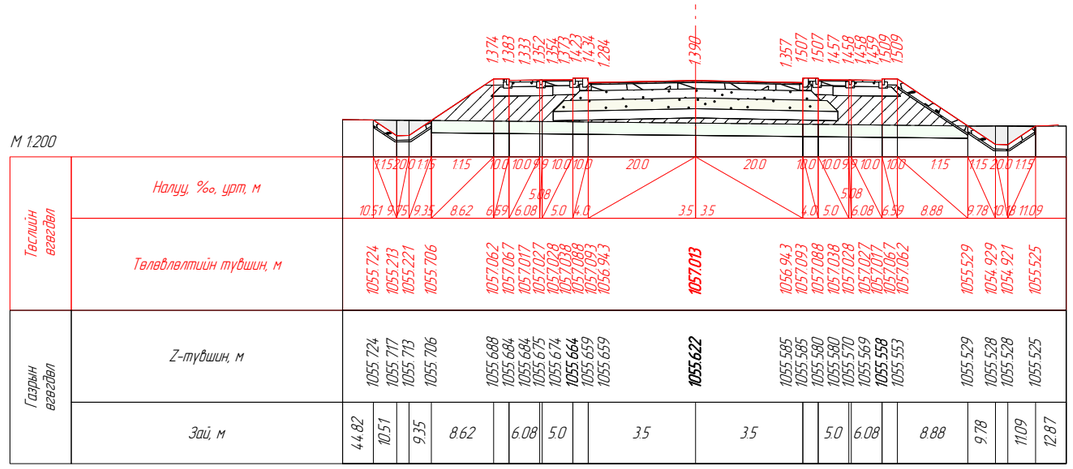

ПК 106+820.00

Шороон далан: 27.41 м²
Ухмал: 1.24 м²
Хөрс хуулалт: 10.32 м²
Нал дэхэлгээ: 1.10 м²
Б шуудуу: 0.78 м²
З шуудуу: 0.42 м²

Хучилт /Суурин/: 10.13 м²
Өнгө АБ, h=30mm: 0.21 м²
Суурь АБ, h=40mm : 0.28 м²
Бут чул суурь, h=200mm: 1.38 м²
Зохист шир хай, h=300mm: 2.36 м²
Хөлд хамг үе, h=350mm: 3.13 м²
Далан дээд үе: 2.79 м²

Явган зам З: 0.96 м²
Я3 хавтан 60мм: 0.09 м²
Я3 Хай су 150мм: 0.20 м²
Далан дээд үе: 0.67 м²

Явган зам Б: 1.03 м²
Я3 хавтан 60мм: 0.09 м²
Я3 Хай су Б 150мм: 0.20 м²
Далан дээд үе: 0.74 м²

Дугуйн зам З : 0.97 м²
Өнгө АБ 40мм: 0.06 м²
Бут чул суурь 200мм: 0.20 м²
Далан дээд үе: 0.72 м²

Дугуйн зам Б: 0.93 м²
Өнгө АБ 40мм: 0.06 м²
Бут чул суурь 200мм: 0.20 м²
Далан дээд үе: 0.67 м²

Нөгөөн б-мж: 1.25 м²
Хар шороо : 0.50 м²
Хайрга: 0.75 м²

Хөвөө З: 0.11 м²
Хөвөө Б: 0.07 м²

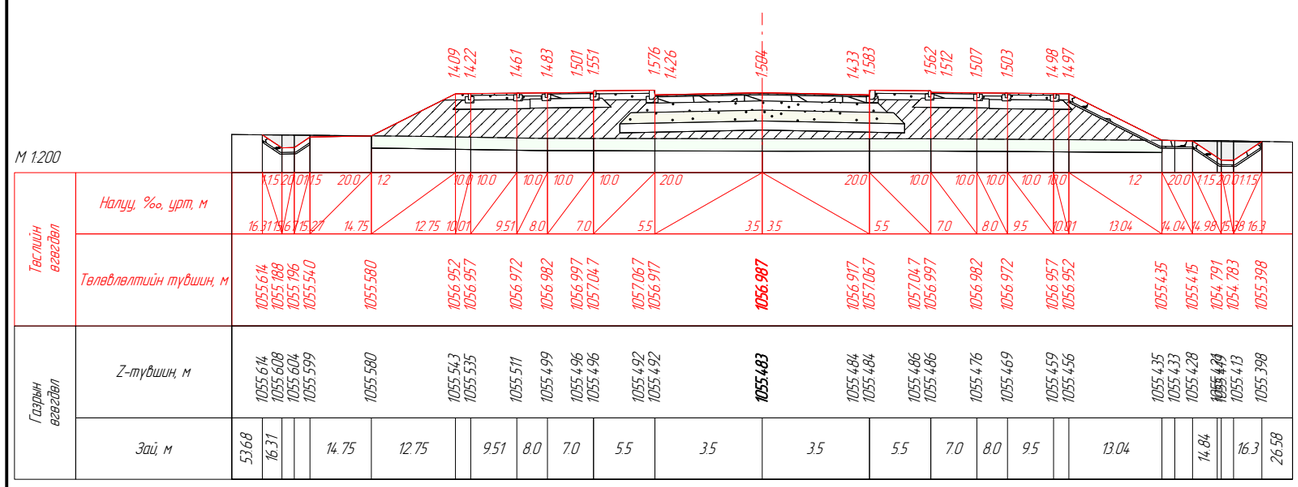

ПК 106+840.00

Шороон далан: 32.48 м²
Ухмал: 0.81 м²
Хөрс хуулалт: 10.64 м²
Б шуудуу: 0.50 м²
З шуудуу: 0.35 м²

Хучилт /Суурин/: 10.13 м²
Өнгө АБ, h=30mm: 0.21 м²
Суурь АБ, h=40mm : 0.28 м²
Бут чул суурь, h=200mm: 1.38 м²
Зохист шир хай, h=300mm: 2.36 м²
Хөлд хамг үе, h=350mm: 3.13 м²
Далан дээд үе: 2.79 м²

Явган зам З: 0.97 м²
Я3 хавтан 60мм: 0.09 м²
Я3 Хай су 150мм: 0.20 м²
Далан дээд үе: 0.69 м²

Явган зам Б: 1.03 м²
Я3 хавтан 60мм: 0.09 м²
Я3 Хай су Б 150мм: 0.20 м²
Далан дээд үе: 0.74 м²

Дугуйн зам З : 0.97 м²
Өнгө АБ 40мм: 0.06 м²
Бут чул суурь 200мм: 0.20 м²
Далан дээд үе: 0.72 м²

Дугуйн зам Б: 0.93 м²
Өнгө АБ 40мм: 0.06 м²
Бут чул суурь 200мм: 0.20 м²
Далан дээд үе: 0.67 м²

Нөгөөн б-мж: 1.33 м²
Хар шороо : 0.52 м²
Хайрга: 0.81 м²

Хөвөө З: 0.11 м²
Хөвөө Б: 0.11 м²

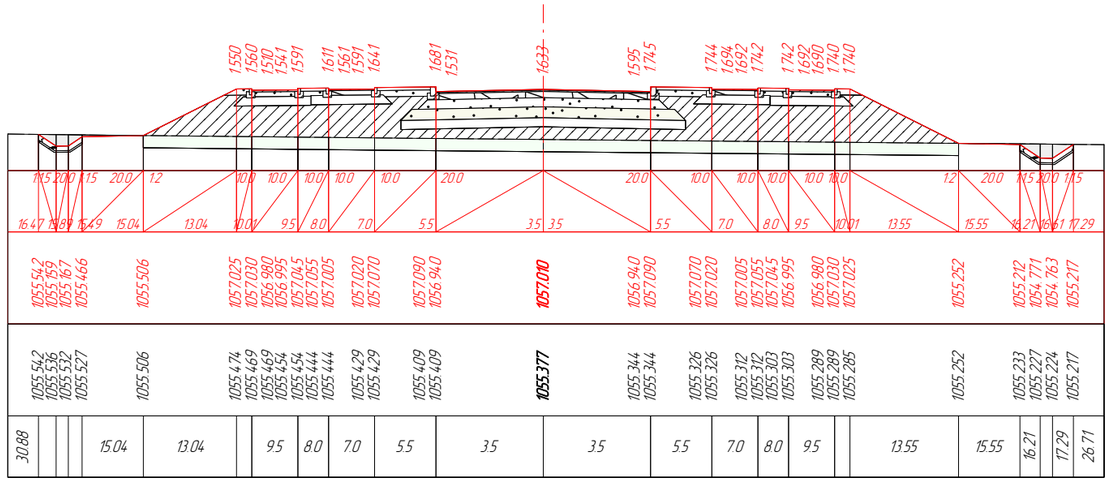

ПК 106+860.00

Өөрчлөлт №			Захиалагч:	Захиалагч:	Зураг төслийн байгууллага:	Зөвлөх инженер	У. ПҮРЭВЖАВ	Гүүр хоолойн инженер	М. МӨНХ-ОРГИЛ	СЭЛЭНГЭ АЙМГИЙН БАРУУНБҮРЭН-ОРХОНТУУЛ-ЦЭЭЛ ЧИГЛЭЛИЙН ХАТУУ ХУЧИЛТТАЙ АВТО ЗАМЫН АЖЛЫН ЗҮРАГ (ПК50+000-ПК107+588)	Хөндлөн огтлол	Масштаб	Шифр	Хуудасны №
Огноо			БАРИЛГА, ХОТ БАЙГУУЛАЛТЫН ЯАМ	ЗАМ, ТЭЭВРИЙН ХӨГЖЛИЙН ЯАМ	"АВАРГА ЗАМ" ХХК	Төслийн инженер	С. БАТСҮХ	Замын инженер	П. ЭНХБАЯР		106+802.927	1:200	AVZ/BOT/03-2022	276
Тайлбар						Шалгасан инженер	Г. ЧИНТӨГС	Геодезийн инженер	Э. БАТБОЛД					

Шороон далан: 34.10 м²
Ухмал: 0.76 м²
Хөрс хуулалт: 10.73 м²
Б шуудуу: 0.43 м²
З шуудуу: 0.33 м²

Хучилт /Суурин/: 10.13 м²
Өнгө АБ, h=30mm: 0.21 м²
Суурь АБ, h=40mm : 0.28 м²
Бут.чул.суурь, h=200mm: 1.38 м²
Зохист.шир.хай, h=300mm: 2.36 м²
Хөлд.хамг.үе, h=350mm: 3.13 м²
Далан.дээд үе: 2.79 м²

Явган зам З: 0.97 м²
Я3 хавтан 60мм: 0.09 м²
Я3 Хай.су 150мм: 0.20 м²
Далан.дээд үе: 0.69 м²

Явган зам Б: 1.03 м²
Я3 хавтан 60мм: 0.09 м²
Я3 Хай.су Б 150мм: 0.20 м²
Далан.дээд үе: 0.74 м²

Дугуйн зам З : 0.97 м²
Өнгө АБ 40мм: 0.06 м²
Бут.чул.суурь 200мм: 0.20 м²
Далан.дээд үе: 0.72 м²

Дугуйн зам Б: 0.93 м²
Өнгө АБ 40мм: 0.06 м²
Бут.чул.суурь 200мм: 0.20 м²
Далан.дээд үе: 0.67 м²

Ногоон б-мж: 1.33 м²
Хар шороо : 0.52 м²
Хайрга: 0.81 м²

Хөвөө З: 0.11 м²
Хөвөө Б: 0.11 м²

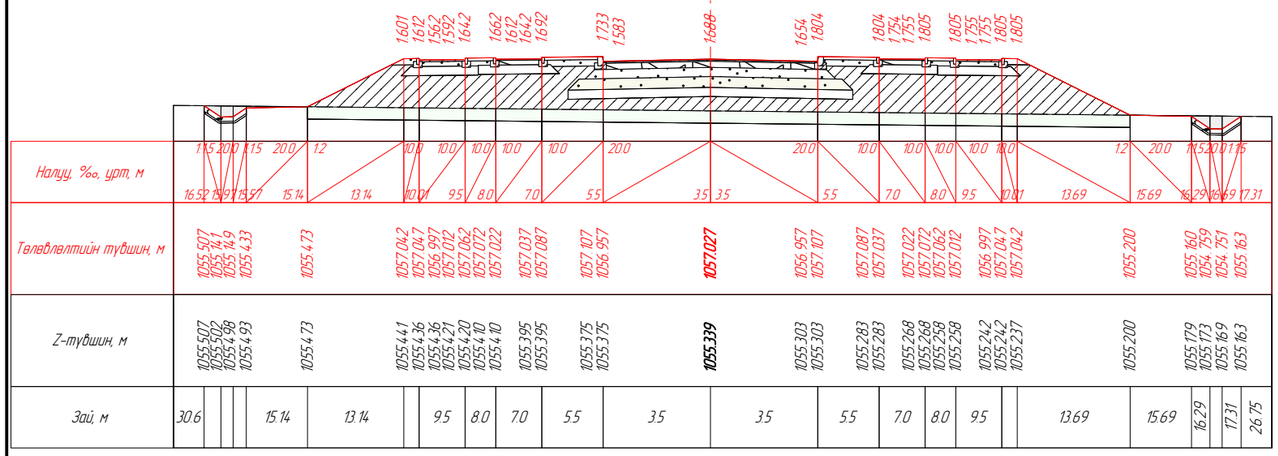

Шороон далан: 34.81 м²
Ухмал: 0.78 м²
Хөрс хуулалт: 10.76 м²
Б шуудуу: 0.47 м²
З шуудуу: 0.31 м²

Хучилт /Суурин/: 10.13 м²
Өнгө АБ, h=30mm: 0.21 м²
Суурь АБ, h=40mm : 0.28 м²
Бут.чул.суурь, h=200mm: 1.38 м²
Зохист.шир.хай, h=300mm: 2.36 м²
Хөлд.хамг.үе, h=350mm: 3.13 м²
Далан.дээд үе: 2.79 м²

Явган зам З: 0.97 м²
Я3 хавтан 60мм: 0.09 м²
Я3 Хай.су 150мм: 0.20 м²
Далан.дээд үе: 0.69 м²

Явган зам Б: 1.03 м²
Я3 хавтан 60мм: 0.09 м²
Я3 Хай.су Б 150мм: 0.20 м²
Далан.дээд үе: 0.74 м²

Дугуйн зам З : 0.97 м²
Өнгө АБ 40мм: 0.06 м²
Бут.чул.суурь 200мм: 0.20 м²
Далан.дээд үе: 0.72 м²

Дугуйн зам Б: 0.93 м²
Өнгө АБ 40мм: 0.06 м²
Бут.чул.суурь 200мм: 0.20 м²
Далан.дээд үе: 0.67 м²

Ногоон б-мж: 1.33 м²
Хар шороо : 0.52 м²
Хайрга: 0.81 м²

Хөвөө З: 0.11 м²
Хөвөө Б: 0.11 м²

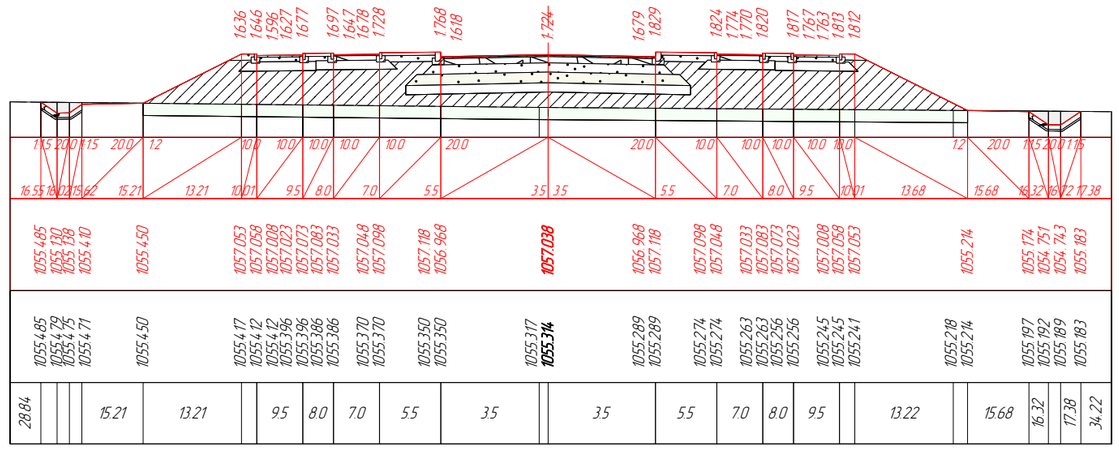

Шороон далан: 34.77 м²
Ухмал: 0.85 м²
Хөрс хуулалт: 10.77 м²
Б шуудуу: 0.60 м²
З шуудуу: 0.35 м²

Хучилт /Суурин/: 10.13 м²
Өнгө АБ, h=30mm: 0.21 м²
Суурь АБ, h=40mm : 0.28 м²
Бут.чул.суурь, h=200mm: 1.38 м²
Зохист.шир.хай, h=300mm: 2.36 м²
Хөлд.хамг.үе, h=350mm: 3.13 м²
Далан.дээд үе: 2.79 м²

Явган зам З: 0.97 м²
Я3 хавтан 60мм: 0.09 м²
Я3 Хай.су 150мм: 0.20 м²
Далан.дээд үе: 0.69 м²

Явган зам Б: 1.03 м²
Я3 хавтан 60мм: 0.09 м²
Я3 Хай.су Б 150мм: 0.20 м²
Далан.дээд үе: 0.74 м²

Дугуйн зам З : 0.97 м²
Өнгө АБ 40мм: 0.06 м²
Бут.чул.суурь 200мм: 0.20 м²
Далан.дээд үе: 0.72 м²

Дугуйн зам Б: 0.93 м²
Өнгө АБ 40мм: 0.06 м²
Бут.чул.суурь 200мм: 0.20 м²
Далан.дээд үе: 0.67 м²

Ногоон б-мж: 1.33 м²
Хар шороо : 0.52 м²
Хайрга: 0.81 м²

Хөвөө З: 0.11 м²
Хөвөө Б: 0.11 м²

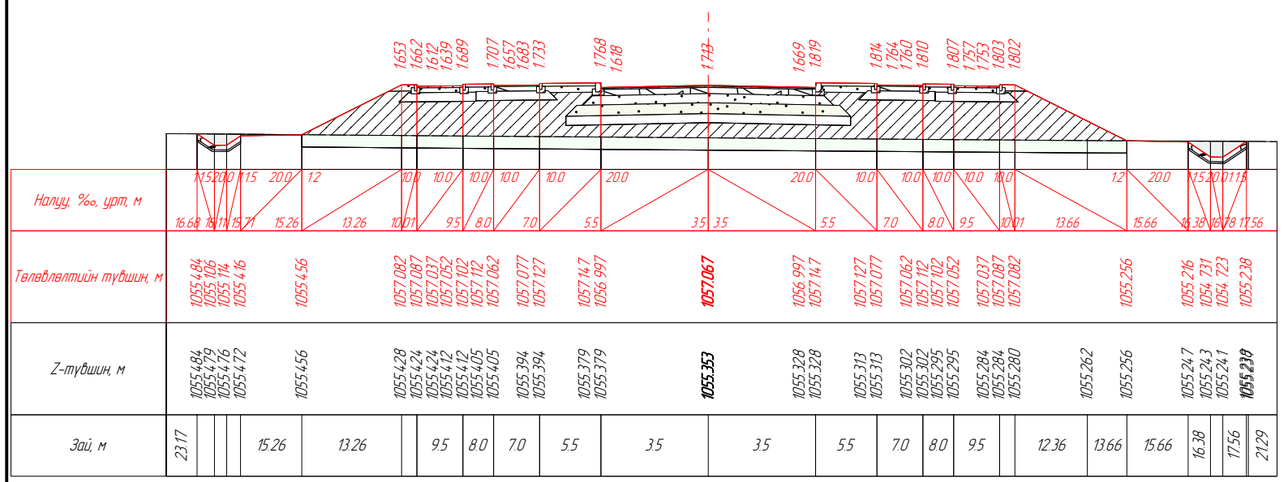

Шороон далан: 33.25 м²
Ухмал: 1.08 м²
Хөрс хуулалт: 10.68 м²
Б шуудуу: 0.78 м²
З шуудуу: 0.41 м²

Хучилт /Суурин/: 10.13 м²
Өнгө АБ, h=30mm: 0.21 м²
Суурь АБ, h=40mm : 0.28 м²
Бут.чул.суурь, h=200mm: 1.38 м²
Зохист.шир.хай, h=300mm: 2.36 м²
Хөлд.хамг.үе, h=350mm: 3.13 м²
Далан.дээд үе: 2.79 м²

Явган зам З: 0.97 м²
Я3 хавтан 60мм: 0.09 м²
Я3 Хай.су 150мм: 0.20 м²
Далан.дээд үе: 0.69 м²

Явган зам Б: 1.03 м²
Я3 хавтан 60мм: 0.09 м²
Я3 Хай.су Б 150мм: 0.20 м²
Далан.дээд үе: 0.74 м²

Дугуйн зам З : 0.97 м²
Өнгө АБ 40мм: 0.06 м²
Бут.чул.суурь 200мм: 0.20 м²
Далан.дээд үе: 0.72 м²

Дугуйн зам Б: 0.93 м²
Өнгө АБ 40мм: 0.06 м²
Бут.чул.суурь 200мм: 0.20 м²
Далан.дээд үе: 0.67 м²

Ногоон б-мж: 1.33 м²
Хар шороо : 0.52 м²
Хайрга: 0.81 м²

Хөвөө З: 0.11 м²
Хөвөө Б: 0.11 м²

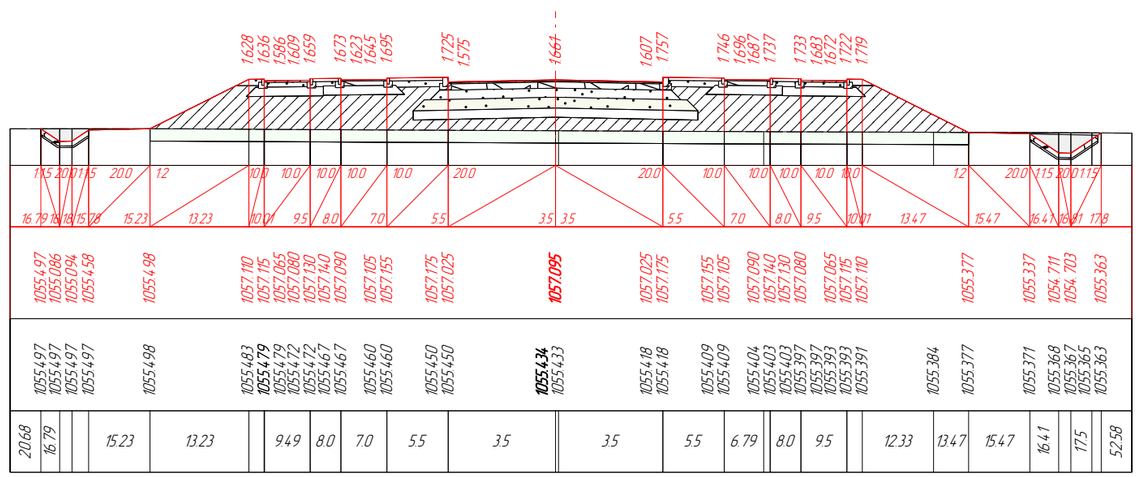

Өөрчлөлт №			Захиалагч:	Захиалагч:	Зураг төслийн байгууллага:	Зөвлөх инженер	У. ПҮРЭВЖАВ	Гүүр хоолойн инженер	М. МӨНХ-ОРГИЛ	СЭЛЭНГЭ АЙМГИЙН БАРУУНБҮРЭН-ОРХОНТУУЛ-ЦЭЭЛ ЧИГЛЭЛИЙН ХАТУУ ХУЧИЛТТАЙ АВТО ЗАМЫН АЖЛЫН ЗУРАГ [ПК50+000-ПК107+588]	Хөндлөн огтлол	Масштаб	Шифр	Хуудасны №
Огноо			БАРИЛГА, ХОТ БАЙГУУЛАЛТЫН ЯАМ	ЗАМ, ТЭЭВРИЙН ХӨГЖЛИЙН ЯАМ	"АВАРГА ЗАМ" ХХК	Төслийн инженер	С. БАТСҮХ	Замын инженер	П. ЭНХБАЯР		106+872.428	1:200	AVZ/BOT/03-2022	277
Тайлбар						Шалгасан инженер	Г. ЧИНТӨГС	Геодезийн инженер	Э. БАТБОЛД					

Шороон далан: 31.37 м²
Ухмал: 1.54 м²
Хөрс хуулалт: 10.53 м²
Б шуудуу: 0.78 м²
З шуудуу: 0.72 м²

Хучилт /Суурин/: 10.13 м²
Өнгө АБ, h=30mm: 0.21 м²
Суурь АБ, h=40mm : 0.28 м²
Бут чул суурь, h=200mm: 1.38 м²
Зохист шир.хай, h=300mm: 2.36 м²
Хөлд.хамг.үе, h=350mm: 3.13 м²
Далан.дээд үе: 2.79 м²

Явган зам З: 0.97 м²
Я3 хавтан 60мм: 0.09 м²
Я3 Хай.су 150мм: 0.20 м²
Далан.дээд үе: 0.69 м²

Явган зам Б: 1.03 м²
Я3 хавтан 60мм: 0.09 м²
Я3 Хай.су Б 150мм: 0.20 м²
Далан.дээд үе: 0.74 м²

Дугуйн зам З : 0.97 м²
Өнгө АБ 40мм: 0.06 м²
Бут чул суурь 200мм: 0.20 м²
Далан.дээд үе: 0.72 м²

Дугуйн зам Б: 0.93 м²
Өнгө АБ 40мм: 0.06 м²
Бут чул суурь 200мм: 0.20 м²
Далан.дээд үе: 0.67 м²

Ногоон б-мж: 1.33 м²
Хар шороо : 0.52 м²
Хайрга: 0.81 м²

Хөвөө З: 0.11 м²
Хөвөө Б: 0.11 м²

М 1:200

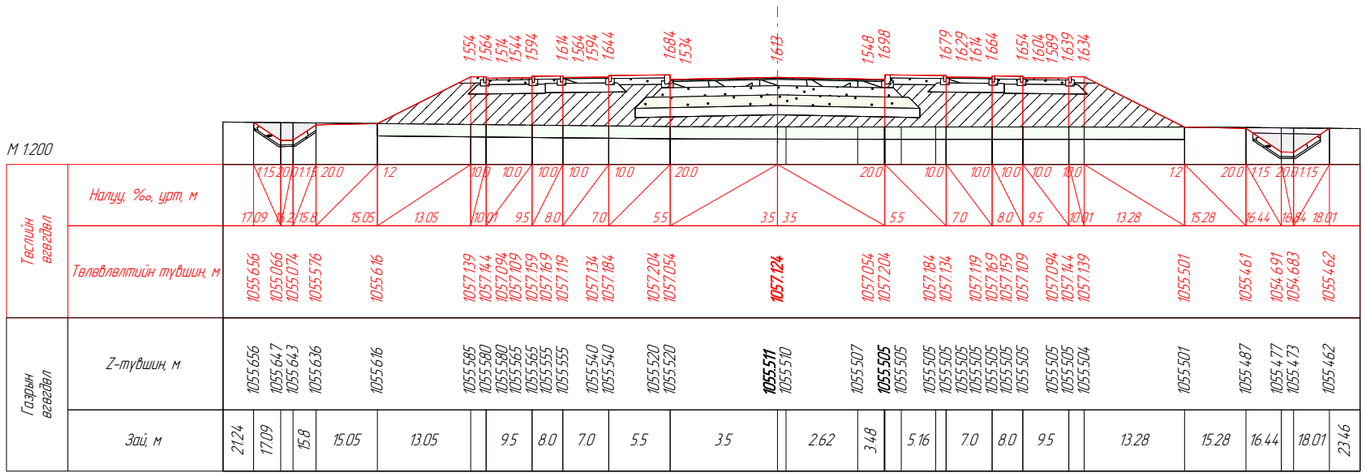

ПК 106+940.00

Шороон далан: 31.65 м²
Ухмал: 0.16 м²
Хөрс хуулалт: 10.55 м²
З шуудуу: 0.78 м²

Хучилт /Суурин/: 10.13 м²
Өнгө АБ, h=30mm: 0.21 м²
Суурь АБ, h=40mm : 0.28 м²
Бут чул суурь, h=200mm: 1.38 м²
Зохист шир.хай, h=300mm: 2.36 м²
Хөлд.хамг.үе, h=350mm: 3.13 м²
Далан.дээд үе: 2.79 м²

Явган зам З: 0.97 м²
Я3 хавтан 60мм: 0.09 м²
Я3 Хай.су 150мм: 0.20 м²
Далан.дээд үе: 0.69 м²

Явган зам Б: 1.03 м²
Я3 хавтан 60мм: 0.09 м²
Я3 Хай.су Б 150мм: 0.20 м²
Далан.дээд үе: 0.74 м²

Дугуйн зам З : 0.97 м²
Өнгө АБ 40мм: 0.06 м²
Бут чул суурь 200мм: 0.20 м²
Далан.дээд үе: 0.72 м²

Дугуйн зам Б: 0.93 м²
Өнгө АБ 40мм: 0.06 м²
Бут чул суурь 200мм: 0.20 м²
Далан.дээд үе: 0.67 м²

Ногоон б-мж: 1.33 м²
Хар шороо : 0.52 м²
Хайрга: 0.81 м²

Хөвөө З: 0.11 м²
Хөвөө Б: 0.11 м²

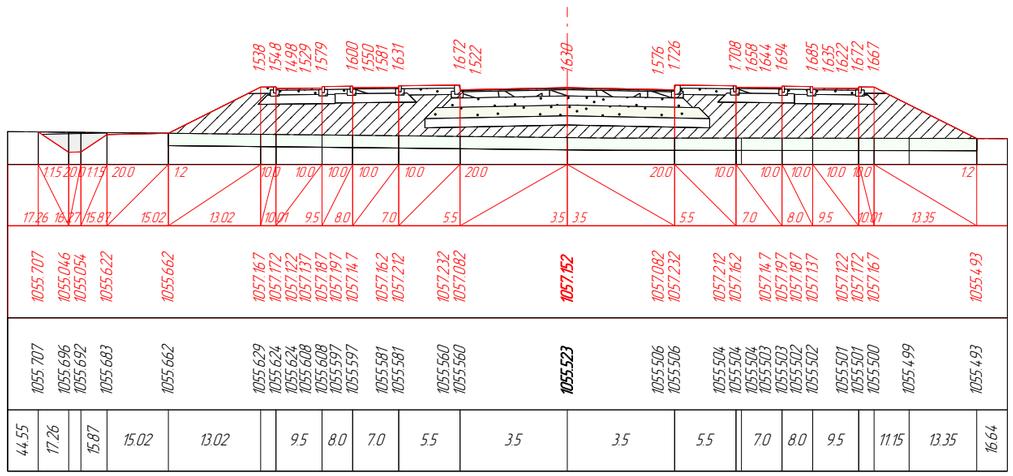

ПК 106+960.00

Шороон далан: 31.71 м²
Ухмал: 0.17 м²
Хөрс хуулалт: 10.55 м²
З шуудуу: 0.78 м²

Хучилт /Суурин/: 10.13 м²
Өнгө АБ, h=30mm: 0.21 м²
Суурь АБ, h=40mm : 0.28 м²
Бут чул суурь, h=200mm: 1.38 м²
Зохист шир.хай, h=300mm: 2.36 м²
Хөлд.хамг.үе, h=350mm: 3.13 м²
Далан.дээд үе: 2.79 м²

Явган зам З: 0.97 м²
Я3 хавтан 60мм: 0.09 м²
Я3 Хай.су 150мм: 0.20 м²
Далан.дээд үе: 0.69 м²

Явган зам Б: 1.03 м²
Я3 хавтан 60мм: 0.09 м²
Я3 Хай.су Б 150мм: 0.20 м²
Далан.дээд үе: 0.74 м²

Дугуйн зам З : 0.97 м²
Өнгө АБ 40мм: 0.06 м²
Бут чул суурь 200мм: 0.20 м²
Далан.дээд үе: 0.72 м²

Дугуйн зам Б: 0.93 м²
Өнгө АБ 40мм: 0.06 м²
Бут чул суурь 200мм: 0.20 м²
Далан.дээд үе: 0.67 м²

Ногоон б-мж: 1.33 м²
Хар шороо : 0.52 м²
Хайрга: 0.81 м²

Хөвөө З: 0.11 м²
Хөвөө Б: 0.11 м²

М 1:200

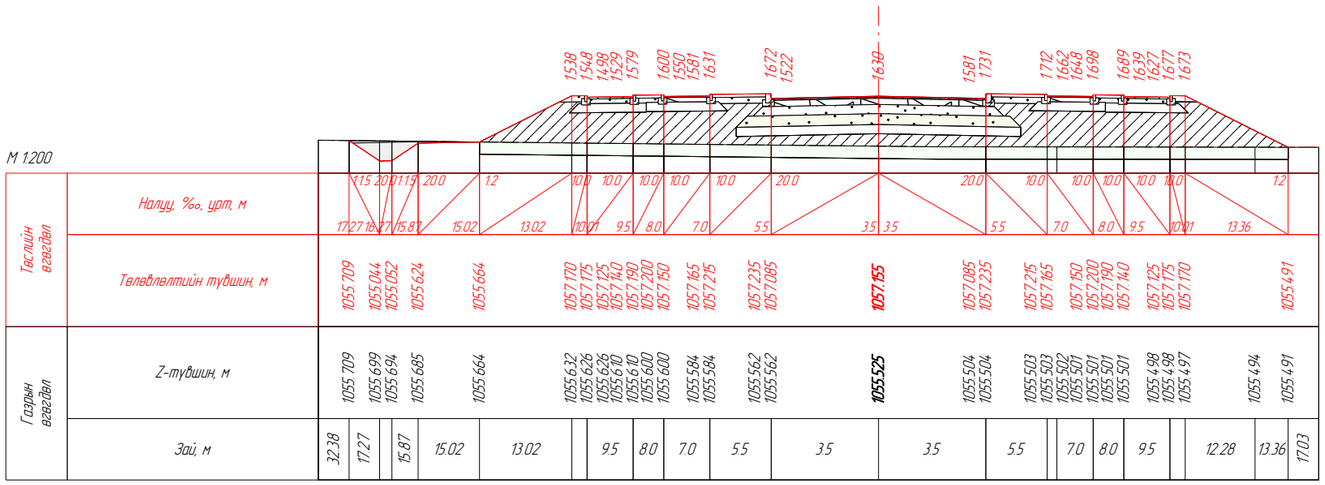

ПК 106+961.72

Шороон далан: 31.59 м²
Ухмал: 0.25 м²
Хөрс хуулалт: 10.55 м²
З шуудуу: 0.78 м²

Хучилт /Суурин/: 10.13 м²
Өнгө АБ, h=30mm: 0.21 м²
Суурь АБ, h=40mm : 0.28 м²
Бут чул суурь, h=200mm: 1.38 м²
Зохист шир.хай, h=300mm: 2.36 м²
Хөлд.хамг.үе, h=350mm: 3.13 м²
Далан.дээд үе: 2.79 м²

Явган зам З: 0.97 м²
Я3 хавтан 60мм: 0.09 м²
Я3 Хай.су 150мм: 0.20 м²
Далан.дээд үе: 0.69 м²

Явган зам Б: 1.03 м²
Я3 хавтан 60мм: 0.09 м²
Я3 Хай.су Б 150мм: 0.20 м²
Далан.дээд үе: 0.74 м²

Дугуйн зам З : 0.97 м²
Өнгө АБ 40мм: 0.06 м²
Бут чул суурь 200мм: 0.20 м²
Далан.дээд үе: 0.72 м²

Дугуйн зам Б: 0.93 м²
Өнгө АБ 40мм: 0.06 м²
Бут чул суурь 200мм: 0.20 м²
Далан.дээд үе: 0.67 м²

Ногоон б-мж: 1.33 м²
Хар шороо : 0.52 м²
Хайрга: 0.81 м²

Хөвөө З: 0.11 м²
Хөвөө Б: 0.11 м²

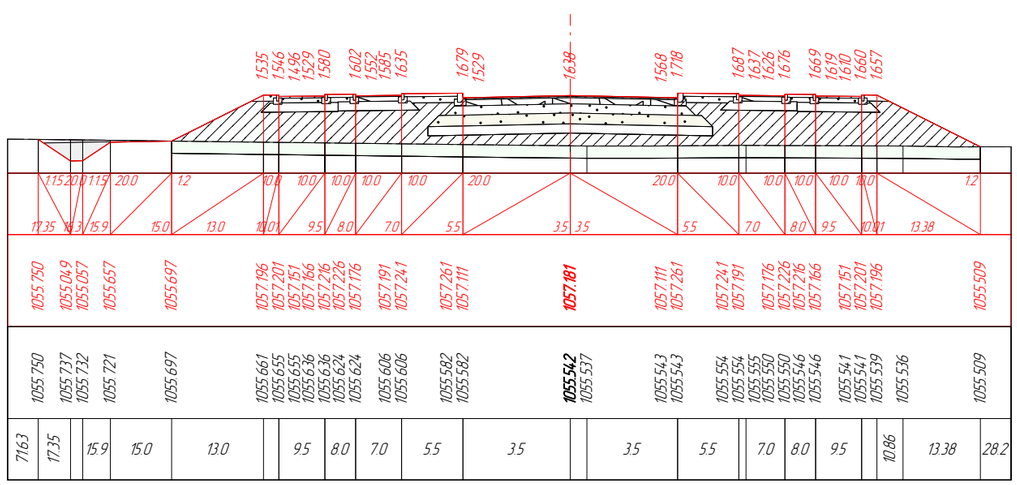

ПК 106+980.00

Өөрчлөлт №			Захиалагч:	Захиалагч:	Зураг төслийн байгууллага:	Зөвлөх инженер	У. ПҮРЭВЖАВ	Гүүр хоолойн инженер	М. МӨНХ-ОРГИЛ	СЭЛЭНГЭ АЙМГИЙН БАРУУНБҮРЭН-ОРХОНТУУЛ-ЦЭЭЛ ЧИГЛЭЛИЙН ХАТУУ ХУЧИЛТТАЙ АВТО ЗАМЫН АЖЛЫН ЗУРАГ (ПК50+000-ПК107+588)	Хөндлөн огтлол	Масштаб	Шифр	Хуудасны №
Огноо			БАРИЛГА, ХОТ БАЙГУУЛАЛТЫН ЯАМ	ЗАМ, ТЭЭВРИЙН ХӨГЖЛИЙН ЯАМ	"АВАРГА ЗАМ" ХХК	Төслийн инженер	С. БАТСҮХ	Замын инженер	П. ЭНХБАЯР		106+940.000	1:200	AVZ/BOT/03-2022	278
Тайлбар						Шалгасан инженер	Г. ЧИНТӨГС	Геодезийн инженер	Э. БАТБОЛД					

Шороон далан: 27.40 м²
Ухмал: 0.15 м²
Хөрс хуулалт: 10.33 м²
З шудуу: 0.78 м²

Хучилт /Суурин/: 10.13 м²
Өнгө АБ, h=30mm: 0.21 м²
Суурь АБ, h=40mm : 0.28 м²
Бут.чул.суурь, h=200mm: 1.38 м²
Зохист.шир.хай, h=300mm: 2.36 м²
Хөлд.хамг.уе, h=350mm: 3.13 м²
Далан.дээд уе: 2.79 м²

Явган зам З: 0.97 м²
Я.З хавтан 60мм: 0.09 м²
Я.З Хай.су 150мм: 0.20 м²
Далан.дээд уе: 0.69 м²

Явган зам Б: 1.03 м²
Я.З хавтан 60мм: 0.09 м²
Я.З Хай.су Б 150мм: 0.20 м²
Далан.дээд уе: 0.74 м²

Дугуйн зам З : 0.97 м²
Өнгө АБ 40мм: 0.06 м²
Бут.чул.суурь 200мм: 0.20 м²
Далан.дээд уе: 0.72 м²

Дугуйн зам Б: 0.93 м²
Өнгө АБ 40мм: 0.06 м²
Бут.чул.суурь 200мм: 0.20 м²
Далан.дээд уе: 0.67 м²

Ногоон б-мж: 1.33 м²
Хар шороо : 0.52 м²
Хайрга: 0.81 м²

Хөвөө З: 0.11 м²
Хөвөө Б: 0.11 м²

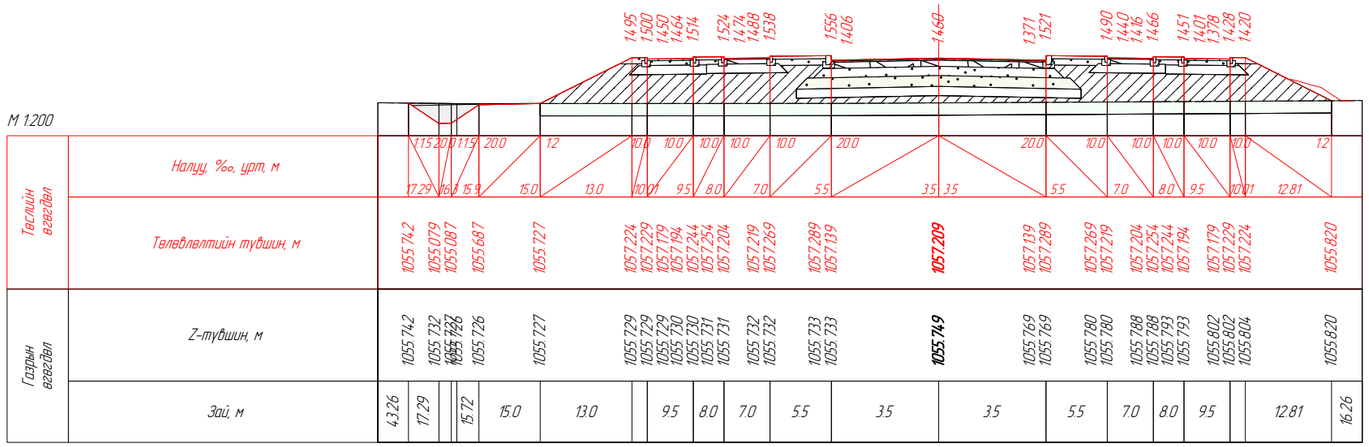

Шороон далан: 23.05 м²
Ухмал: 0.13 м²
Хөрс хуулалт: 10.09 м²
З шудуу: 0.78 м²

Хучилт /Суурин/: 10.13 м²
Өнгө АБ, h=30mm: 0.21 м²
Суурь АБ, h=40mm : 0.28 м²
Бут.чул.суурь, h=200mm: 1.38 м²
Зохист.шир.хай, h=300mm: 2.36 м²
Хөлд.хамг.уе, h=350mm: 3.13 м²
Далан.дээд уе: 2.79 м²

Явган зам З: 0.97 м²
Я.З хавтан 60мм: 0.09 м²
Я.З Хай.су 150мм: 0.20 м²
Далан.дээд уе: 0.69 м²

Явган зам Б: 1.03 м²
Я.З хавтан 60мм: 0.09 м²
Я.З Хай.су Б 150мм: 0.20 м²
Далан.дээд уе: 0.74 м²

Дугуйн зам З : 0.97 м²
Өнгө АБ 40мм: 0.06 м²
Бут.чул.суурь 200мм: 0.20 м²
Далан.дээд уе: 0.72 м²

Дугуйн зам Б: 0.93 м²
Өнгө АБ 40мм: 0.06 м²
Бут.чул.суурь 200мм: 0.20 м²
Далан.дээд уе: 0.67 м²

Ногоон б-мж: 1.33 м²
Хар шороо : 0.52 м²
Хайрга: 0.81 м²

Хөвөө З: 0.11 м²
Хөвөө Б: 0.11 м²

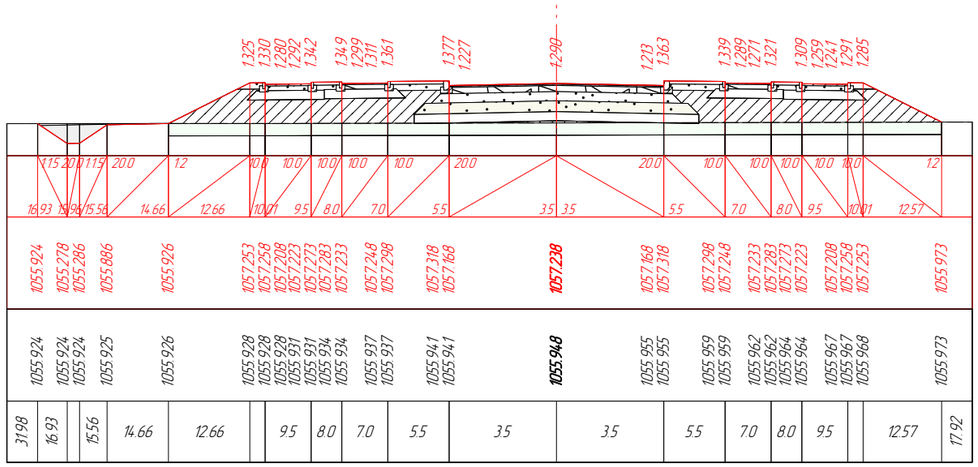

Шороон далан: 23.37 м²
Ухмал: 0.15 м²
Хөрс хуулалт: 10.10 м²
З шудуу: 0.78 м²

Хучилт /Суурин/: 10.13 м²
Өнгө АБ, h=30mm: 0.21 м²
Суурь АБ, h=40mm : 0.28 м²
Бут.чул.суурь, h=200mm: 1.38 м²
Зохист.шир.хай, h=300mm: 2.36 м²
Хөлд.хамг.уе, h=350mm: 3.13 м²
Далан.дээд уе: 2.79 м²

Явган зам З: 0.97 м²
Я.З хавтан 60мм: 0.09 м²
Я.З Хай.су 150мм: 0.20 м²
Далан.дээд уе: 0.69 м²

Явган зам Б: 1.03 м²
Я.З хавтан 60мм: 0.09 м²
Я.З Хай.су Б 150мм: 0.20 м²
Далан.дээд уе: 0.74 м²

Дугуйн зам З : 0.97 м²
Өнгө АБ 40мм: 0.06 м²
Бут.чул.суурь 200мм: 0.20 м²
Далан.дээд уе: 0.72 м²

Дугуйн зам Б: 0.93 м²
Өнгө АБ 40мм: 0.06 м²
Бут.чул.суурь 200мм: 0.20 м²
Далан.дээд уе: 0.67 м²

Ногоон б-мж: 1.33 м²
Хар шороо : 0.52 м²
Хайрга: 0.81 м²

Хөвөө З: 0.11 м²
Хөвөө Б: 0.11 м²

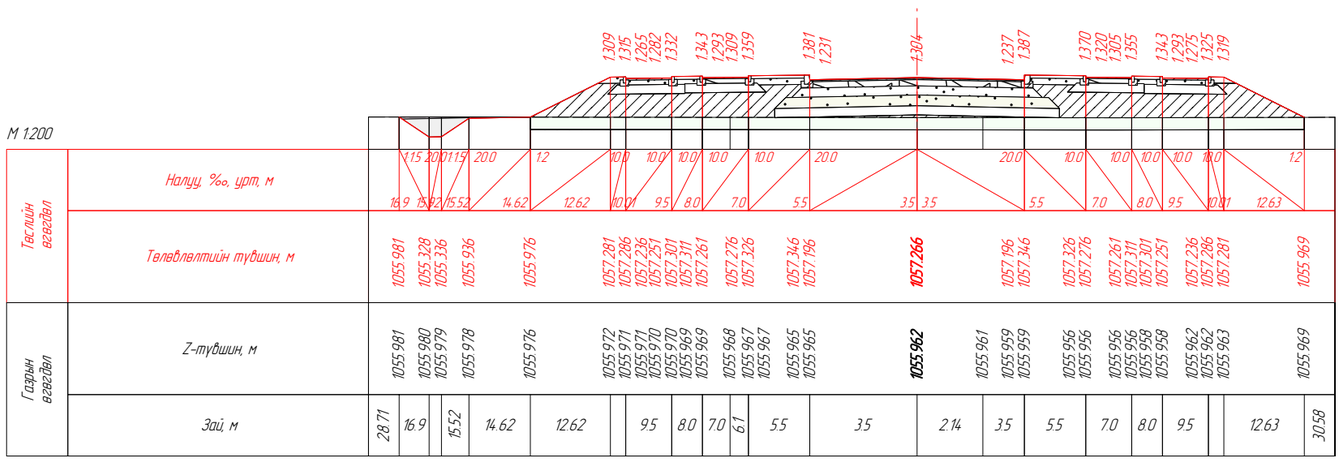

Шороон далан: 22.29 м²
Ухмал: 0.27 м²
Хөрс хуулалт: 10.01 м²
З шудуу: 0.78 м²

Хучилт /Суурин/: 10.13 м²
Өнгө АБ, h=30mm: 0.21 м²
Суурь АБ, h=40mm : 0.28 м²
Бут.чул.суурь, h=200mm: 1.38 м²
Зохист.шир.хай, h=300mm: 2.36 м²
Хөлд.хамг.уе, h=350mm: 3.13 м²
Далан.дээд уе: 2.79 м²

Явган зам З: 0.97 м²
Я.З хавтан 60мм: 0.09 м²
Я.З Хай.су 150мм: 0.20 м²
Далан.дээд уе: 0.69 м²

Явган зам Б: 1.03 м²
Я.З хавтан 60мм: 0.09 м²
Я.З Хай.су Б 150мм: 0.20 м²
Далан.дээд уе: 0.74 м²

Дугуйн зам З : 0.97 м²
Өнгө АБ 40мм: 0.06 м²
Бут.чул.суурь 200мм: 0.20 м²
Далан.дээд уе: 0.72 м²

Дугуйн зам Б: 0.93 м²
Өнгө АБ 40мм: 0.06 м²
Бут.чул.суурь 200мм: 0.20 м²
Далан.дээд уе: 0.67 м²

Ногоон б-мж: 1.33 м²
Хар шороо : 0.52 м²
Хайрга: 0.81 м²

Хөвөө З: 0.11 м²
Хөвөө Б: 0.11 м²

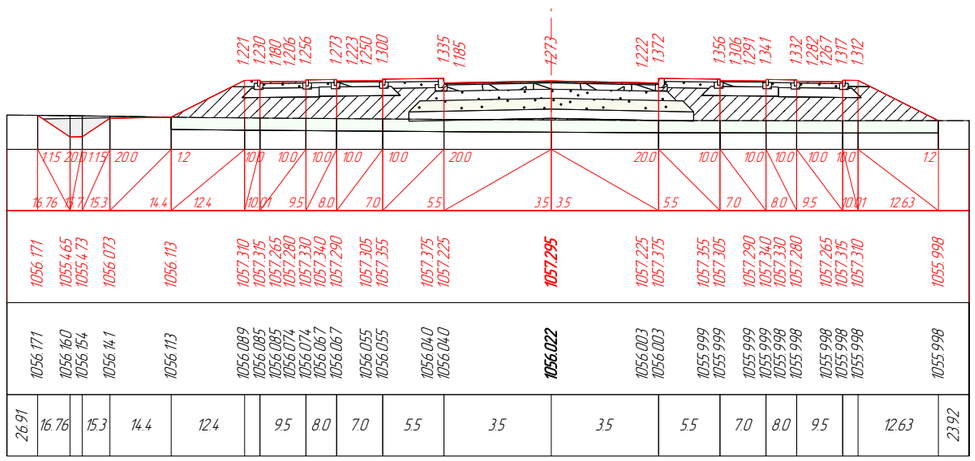

Өөрчлөлт №			Захиалагч:	Захиалагч:	Зураг төслийн байгууллага:	Зөвлөх инженер	У. ПҮРЭВЖАВ	Гүүр хоолойн инженер	М. МӨНХ-ОРГИЛ	СЭЛЭНГЭ АЙМГИЙН БАРУУНБҮРЭН-ОРХОНТУУЛ-ЦЭЭЛ ЧИГЛЭЛИЙН ХАТУУ ХУЧИЛТТАЙ АВТО ЗАМЫН АЖЛЫН ЗУРАГ (ПК50+000-ПК107+588)	Хөндлөн огтлол	Масштаб	Шифр	Хуудасны №
Огноо			БАРИЛГА, ХОТ БАЙГУУЛАЛТЫН ЯАМ	ЗАМ, ТЭЭВРИЙН ХӨГЖЛИЙН ЯАМ	"АВАРГА ЗАМ" ХХК	Төслийн инженер	С. БАТСҮХ	Замын инженер	П. ЭНХБАЯР		107+000.000	1:200	AVZ/BOT/03-2022	279
Тайлбар						Шалгасан инженер	Г. ЧИНТӨГС	Геодезийн инженер	Э. БАТБОЛД					

Шороон далан: 15.95 м²
Ухмал: 0.24 м²
Хөрс хуулалт: 9.64 м²
З шуудуу: 0.78 м²

Хучилт /Суурин/: 10.13 м²
Өнгө АБ, h=30mm: 0.21 м²
Суурь АБ, h=40mm : 0.28 м²
Бут.чул.суурь, h=200mm: 1.38 м²
Зохист.шир.хай, h=300mm: 2.36 м²
Хөлд.хамг.уе, h=350mm: 3.13 м²
Далан.дээд уе: 2.79 м²

Явган зам З: 0.97 м²
Я3 хавтан 60мм: 0.09 м²
Я3 Хай.су 150мм: 0.20 м²
Далан.дээд уе: 0.69 м²

Явган зам Б: 1.03 м²
Я3 хавтан 60мм: 0.09 м²
Я3 Хай.су Б 150мм: 0.20 м²
Далан.дээд уе: 0.74 м²

Дугуйн зам З : 0.97 м²
Өнгө АБ 40мм: 0.06 м²
Бут.чул.суурь 200мм: 0.20 м²
Далан.дээд уе: 0.72 м²

Дугуйн зам Б: 0.93 м²
Өнгө АБ 40мм: 0.06 м²
Бут.чул.суурь 200мм: 0.20 м²
Далан.дээд уе: 0.67 м²

Ногоон б-мж: 1.33 м²
Хар шороо : 0.52 м²
Хайрга: 0.81 м²

Хөвөө З: 0.11 м²
Хөвөө Б: 0.11 м²

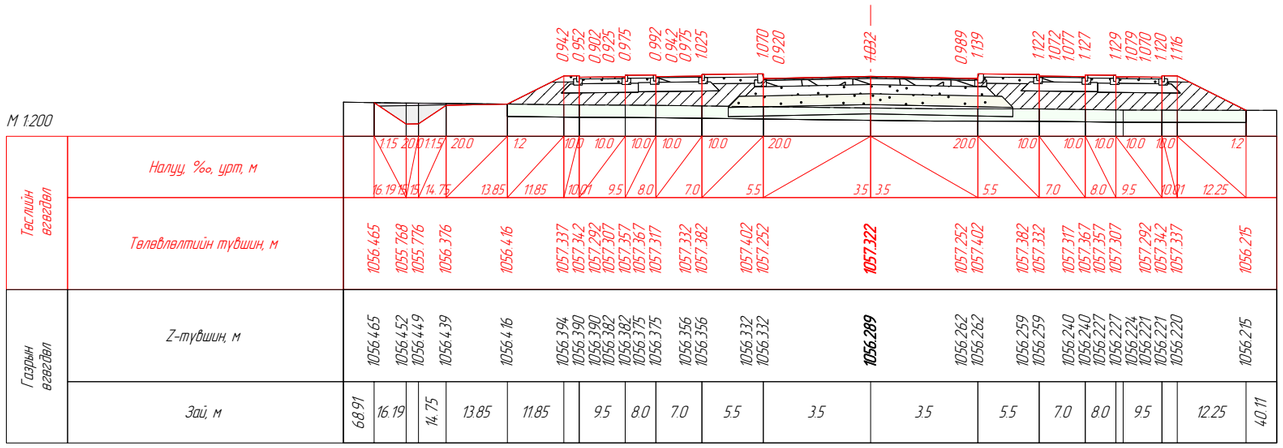

Шороон далан: 15.59 м²
Ухмал: 0.24 м²
Хөрс хуулалт: 9.61 м²
З шуудуу: 0.78 м²

Хучилт /Суурин/: 10.13 м²
Өнгө АБ, h=30mm: 0.21 м²
Суурь АБ, h=40mm : 0.28 м²
Бут.чул.суурь, h=200mm: 1.38 м²
Зохист.шир.хай, h=300mm: 2.36 м²
Хөлд.хамг.уе, h=350mm: 3.13 м²
Далан.дээд уе: 2.79 м²

Явган зам З: 0.97 м²
Я3 хавтан 60мм: 0.09 м²
Я3 Хай.су 150мм: 0.20 м²
Далан.дээд уе: 0.69 м²

Явган зам Б: 1.03 м²
Я3 хавтан 60мм: 0.09 м²
Я3 Хай.су Б 150мм: 0.20 м²
Далан.дээд уе: 0.74 м²

Дугуйн зам З : 0.97 м²
Өнгө АБ 40мм: 0.06 м²
Бут.чул.суурь 200мм: 0.20 м²
Далан.дээд уе: 0.72 м²

Дугуйн зам Б: 0.93 м²
Өнгө АБ 40мм: 0.06 м²
Бут.чул.суурь 200мм: 0.20 м²
Далан.дээд уе: 0.67 м²

Ногоон б-мж: 1.33 м²
Хар шороо : 0.52 м²
Хайрга: 0.81 м²

Хөвөө З: 0.11 м²
Хөвөө Б: 0.11 м²

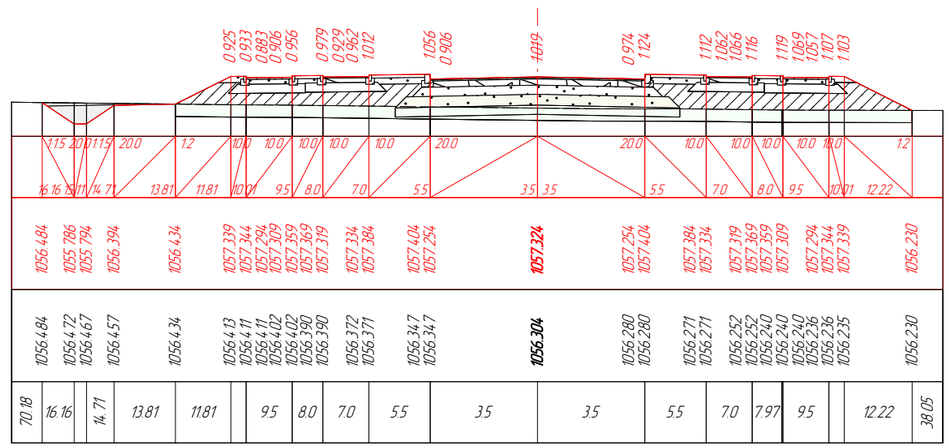

Шороон далан: 9.98 м²
Ухмал: 1.21 м²
Хөрс хуулалт: 9.16 м²
З шуудуу: 0.78 м²

Хучилт /Суурин/: 10.13 м²
Өнгө АБ, h=30mm: 0.21 м²
Суурь АБ, h=40mm : 0.28 м²
Бут.чул.суурь, h=200mm: 1.38 м²
Зохист.шир.хай, h=300mm: 2.36 м²
Хөлд.хамг.уе, h=350mm: 3.13 м²
Далан.дээд уе: 2.79 м²

Явган зам З: 0.97 м²
Я3 хавтан 60мм: 0.09 м²
Я3 Хай.су 150мм: 0.20 м²
Далан.дээд уе: 0.69 м²

Явган зам Б: 1.03 м²
Я3 хавтан 60мм: 0.09 м²
Я3 Хай.су Б 150мм: 0.20 м²
Далан.дээд уе: 0.74 м²

Дугуйн зам З : 0.97 м²
Өнгө АБ 40мм: 0.06 м²
Бут.чул.суурь 200мм: 0.20 м²
Далан.дээд уе: 0.72 м²

Дугуйн зам Б: 0.93 м²
Өнгө АБ 40мм: 0.06 м²
Бут.чул.суурь 200мм: 0.20 м²
Далан.дээд уе: 0.67 м²

Ногоон б-мж: 1.33 м²
Хар шороо : 0.52 м²
Хайрга: 0.81 м²

Хөвөө З: 0.11 м²
Хөвөө Б: 0.11 м²

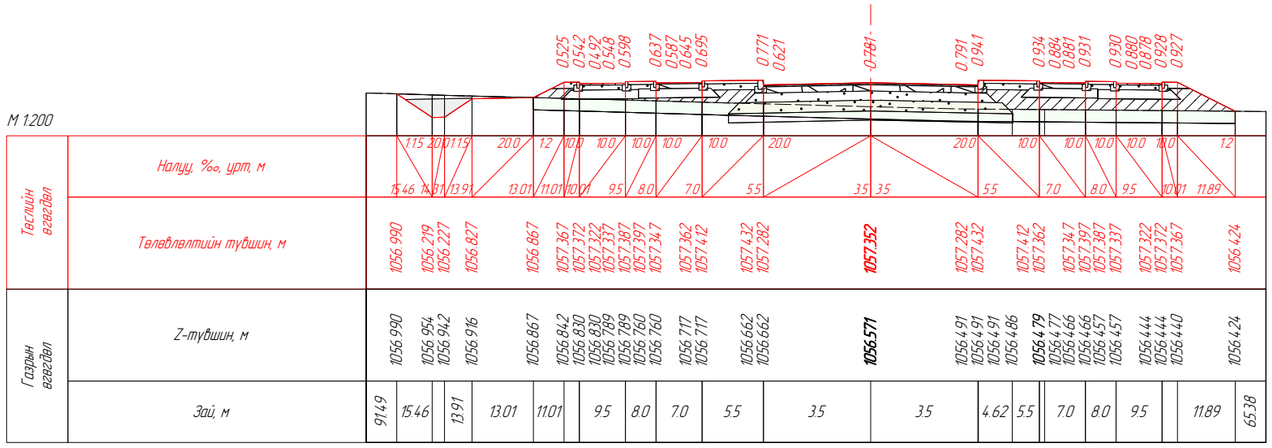

Шороон далан: 7.61 м²
Ухмал: 3.05 м²
Хөрс хуулалт: 8.94 м²
З шуудуу: 0.78 м²

Хучилт /Суурин/: 10.13 м²
Өнгө АБ, h=30mm: 0.21 м²
Суурь АБ, h=40mm : 0.28 м²
Бут.чул.суурь, h=200mm: 1.38 м²
Зохист.шир.хай, h=300mm: 2.36 м²
Хөлд.хамг.уе, h=350mm: 3.13 м²
Далан.дээд уе: 2.79 м²

Явган зам З: 0.97 м²
Я3 хавтан 60мм: 0.09 м²
Я3 Хай.су 150мм: 0.20 м²
Далан.дээд уе: 0.69 м²

Явган зам Б: 1.03 м²
Я3 хавтан 60мм: 0.09 м²
Я3 Хай.су Б 150мм: 0.20 м²
Далан.дээд уе: 0.74 м²

Дугуйн зам З : 0.97 м²
Өнгө АБ 40мм: 0.06 м²
Бут.чул.суурь 200мм: 0.20 м²
Далан.дээд уе: 0.72 м²

Дугуйн зам Б: 0.93 м²
Өнгө АБ 40мм: 0.06 м²
Бут.чул.суурь 200мм: 0.20 м²
Далан.дээд уе: 0.67 м²

Ногоон б-мж: 1.33 м²
Хар шороо : 0.52 м²
Хайрга: 0.81 м²

Хөвөө З: 0.11 м²
Хөвөө Б: 0.11 м²

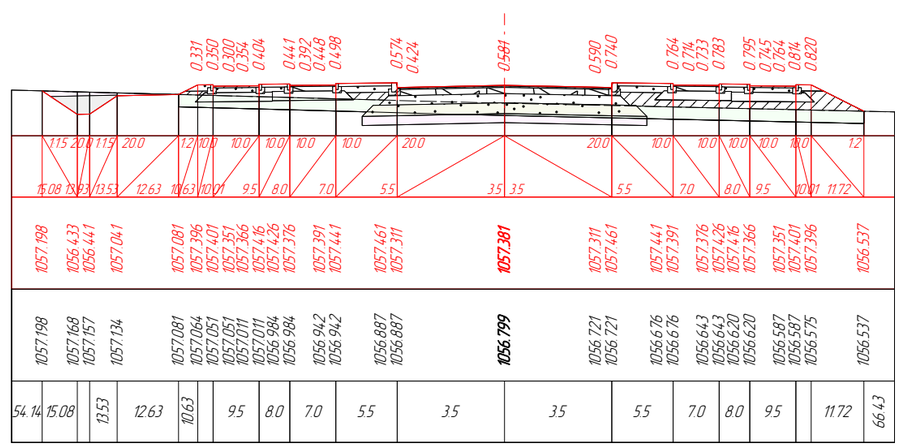

Өөрчлөлт №			Захиалагч:	Захиалагч:	Зураг төслийн байгууллага:	Зөвлөх инженер	У. ПҮРЭВЖАВ	Гүүр хоолойн инженер	М. МӨНХ-ОРГИЛ	СЭЛЭНГЭ АЙМГИЙН БАРУУНБҮРЭН-ОРХОНТУУЛ-ЦЭЭЛ ЧИГЛЭЛИЙН ХАТУУ ХУЧИЛТТАЙ АВТО ЗАМЫН АЖЛЫН ЗУРАГ (ПК50+000-ПК107+588)	Хөндлөн огтлол	Масштаб	Шифр	Хуудасны №
Огноо			БАРИЛГА, ХОТ БАЙГУУЛАЛТЫН ЯАМ	ЗАМ, ТЭЭВРИЙН ХӨГЖЛИЙН ЯАМ	"АВАРГА ЗАМ" ХХК	Төслийн инженер	С. БАТСҮХ	Замын инженер	П. ЭНХБАЯР		107+078.769	1:200	AVZ/BOT/03-2022	280
Тайлбар						Шалгасан инженер	Г. ЧИНТӨГС	Геодезийн инженер	Э. БАТБОЛД					

Ухмал: 2.50 м²
Хөрс хуулалт: 2.80 м²

Хучилт /Суурин/: 8.52 м²
Өнгө АБ, h=30mm: 0.21 м²
Суурь АБ, h=40mm : 0.28 м²
Бут.чул.суурь, h=200mm: 1.38 м²
Зохист.шир.хай, h=300mm: 2.10 м²
Хөлд.хамг.уе, h=350mm: 2.45 м²
Далан.дээд.уе: 2.10 м²

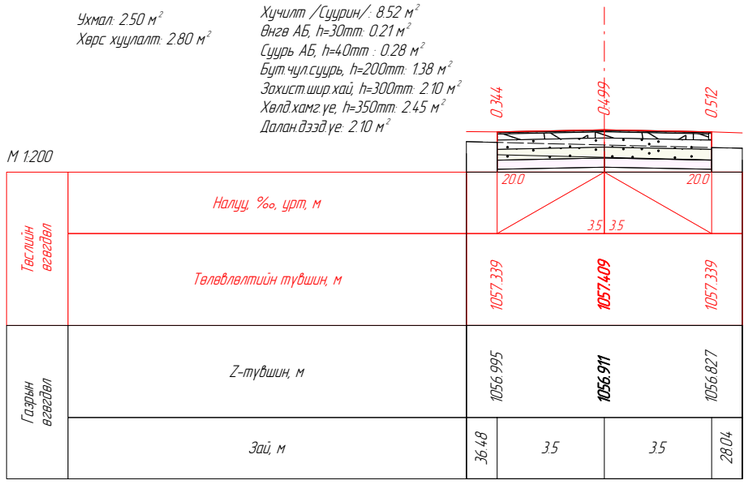

ПК 107+140.00

Ухмал: 1.89 м²
Хөрс хуулалт: 2.80 м²

Хучилт /Суурин/: 8.52 м²
Өнгө АБ, h=30mm: 0.21 м²
Суурь АБ, h=40mm : 0.28 м²
Бут.чул.суурь, h=200mm: 1.38 м²
Зохист.шир.хай, h=300mm: 2.10 м²
Хөлд.хамг.уе, h=350mm: 2.45 м²
Далан.дээд.уе: 2.10 м²

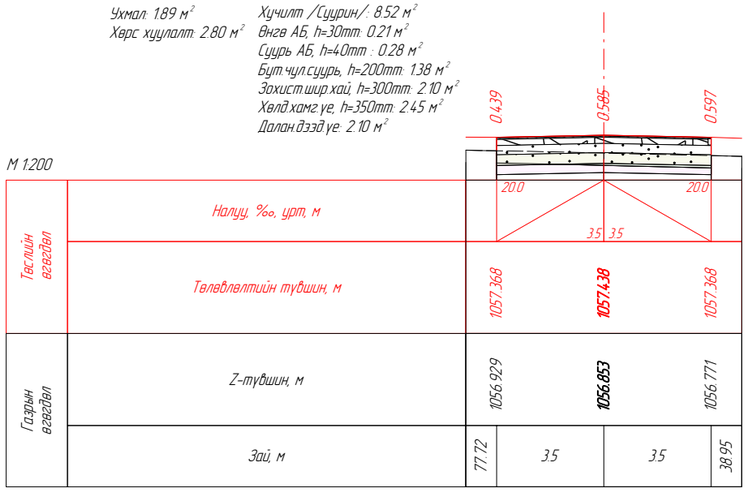

ПК 107+160.00

Шороон далан: 10.00 м²
Ухмал: 0.85 м²
Хөрс хуулалт: 9.24 м²
З шудуу: 0.78 м²

Хучилт /Суурин/: 10.08 м²
Өнгө АБ, h=30mm: 0.21 м²
Суурь АБ, h=40mm : 0.28 м²
Бут.чул.суурь, h=200mm: 1.38 м²
Зохист.шир.хай, h=300mm: 2.31 м²
Хөлд.хамг.уе, h=350mm: 3.13 м²
Далан.дээд.уе: 2.79 м²

Явган зам З: 1.39 м²
Я3 хавтан 60мм: 0.14 м²
Я3 Хай.су 150мм: 0.33 м²
Далан.дээд.уе: 0.92 м²

Явган зам Б: 1.45 м²
Я3 хавтан 60мм: 0.14 м²
Я3 Хай.су Б 150мм: 0.32 м²
Далан.дээд.уе: 0.99 м²

Дугуйн зам З : 1.47 м²
Өнгө АБ 40мм: 0.13 м²
Бут.чул.суурь 200мм: 0.47 м²
Далан.дээд.уе: 0.87 м²

Дугуйн зам Б: 1.42 м²
Өнгө АБ 40мм: 0.13 м²
Бут.чул.суурь 200мм: 0.47 м²
Ногоон б-мж: 0.00 м²
Далан.дээд.уе: 0.82 м²

Хар шороо : 0.00 м²

Хөвөө З: 0.11 м²
Хөвөө Б: 0.11 м²

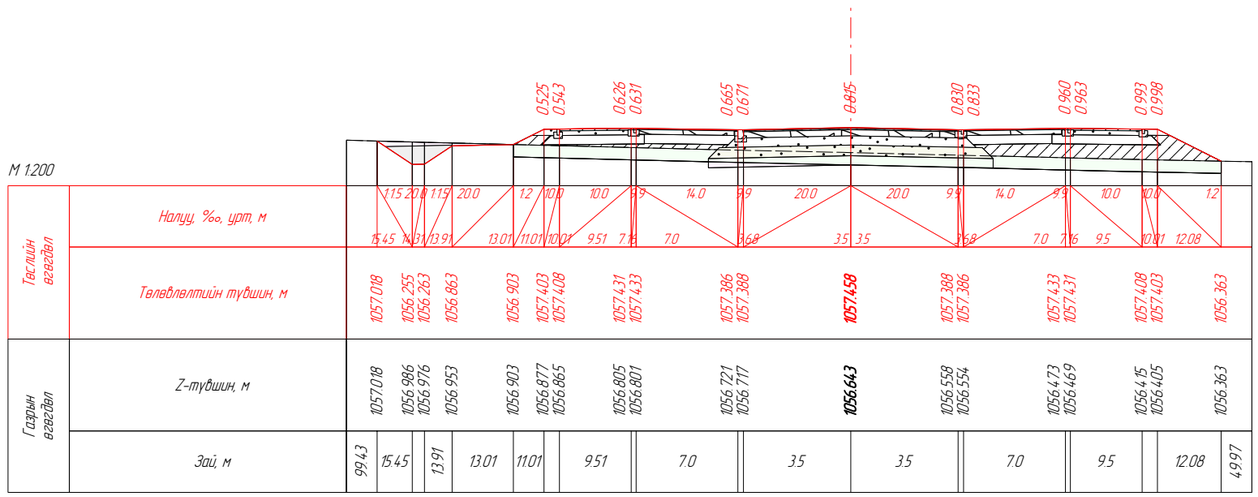

ПК 107+174.39

Шороон далан: 11.31 м²
Ухмал: 0.62 м²
Хөрс хуулалт: 9.35 м²
З шудуу: 0.78 м²

Хучилт /Суурин/: 10.08 м²
Өнгө АБ, h=30mm: 0.21 м²
Суурь АБ, h=40mm : 0.28 м²
Бут.чул.суурь, h=200mm: 1.38 м²
Зохист.шир.хай, h=300mm: 2.31 м²
Хөлд.хамг.уе, h=350mm: 3.13 м²
Далан.дээд.уе: 2.79 м²

Явган зам З: 1.39 м²
Я3 хавтан 60мм: 0.14 м²
Я3 Хай.су 150мм: 0.33 м²
Далан.дээд.уе: 0.92 м²

Явган зам Б: 1.45 м²
Я3 хавтан 60мм: 0.14 м²
Я3 Хай.су Б 150мм: 0.32 м²
Далан.дээд.уе: 0.99 м²

Дугуйн зам З : 1.47 м²
Өнгө АБ 40мм: 0.13 м²
Бут.чул.суурь 200мм: 0.47 м²
Далан.дээд.уе: 0.87 м²

Дугуйн зам Б: 1.42 м²
Өнгө АБ 40мм: 0.13 м²
Бут.чул.суурь 200мм: 0.47 м²
Ногоон б-мж: 0.00 м²
Далан.дээд.уе: 0.82 м²

Хар шороо : 0.00 м²

Хөвөө З: 0.11 м²
Хөвөө Б: 0.11 м²

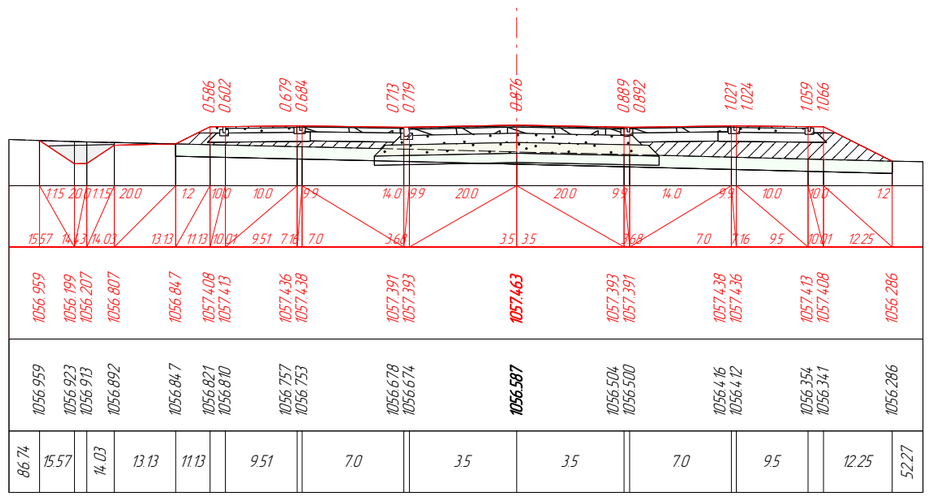

ПК 107+177.70

Өөрчлөлт №			Захиалагч:	Захиалагч:	Зураг төслийн байгууллага:	Зөвлөх инженер	У. ПҮРЭВЖАВ	Гүүр хоолойн инженер	М. МӨНХ-ОРГИЛ	СЭЛЭНГЭ АЙМГИЙН БАРУУНБҮРЭН-ОРХОНТУУЛ-ЦЭЭЛ ЧИГЛЭЛИЙН ХАТУУ ХУЧИЛТТАЙ АВТО ЗАМЫН АЖЛЫН ЗУРАГ [ПК50+000-ПК107+588]	Хөндлөн огтлол	Масштаб	Шифр	Хуудасны №
Огноо			БАРИЛГА, ХОТ БАЙГУУЛАЛТЫН ЯАМ	ЗАМ, ТЭЭВРИЙН ХӨГЖЛИЙН ЯАМ	"АВАРГА ЗАМ" ХХК	Төслийн инженер	С. БАТСҮХ	Замын инженер	П. ЭНХБАЯР		107+140.000	1:200	AVZ/BOT/03-2022	281
Тайлбар						Шалгасан инженер	Г. ЧИНТӨГС	Геодезийн инженер	Э. БАТБОЛД					

Шороон далан: 12.57 м²
Ухмал: 0.47 м²
Хөрс хуулалт: 9.44 м²
З шудуу: 0.78 м²

Хучилт /Суурин/: 10.08 м²
Өнгө АБ, h=30mm: 0.21 м²
Суурь АБ, h=40mm : 0.28 м²
Бут чул суурь, h=200mm: 1.38 м²
Зохист шир.хай, h=300mm: 2.31 м²
Хөлд хамг.үе, h=350mm: 3.13 м²
Далан дээд үе: 2.79 м²

Явган зам З: 1.39 м²
Я3 хавтан 60мм: 0.14 м²
Я3 Хай.су 150мм: 0.33 м²
Далан дээд үе: 0.92 м²

Явган зам Б: 1.45 м²
Я3 хавтан 60мм: 0.14 м²
Я3 Хай.су Б 150мм: 0.32 м²
Далан дээд үе: 0.99 м²

Дугуйн зам З : 1.47 м²
Өнгө АБ 40мм: 0.13 м²
Бут чул суурь 200мм: 0.47 м²
Далан дээд үе: 0.87 м²

Дугуйн зам Б: 1.42 м²
Өнгө АБ 40мм: 0.13 м²
Бут чул суурь 200мм: 0.47 м²
Ногоон б-мж: 0.00 м²
Далан дээд үе: 0.82 м²

Хар шороо : 0.00 м²

Хөвөө З: 0.11 м²
Хөвөө Б: 0.11 м²

М 1:200

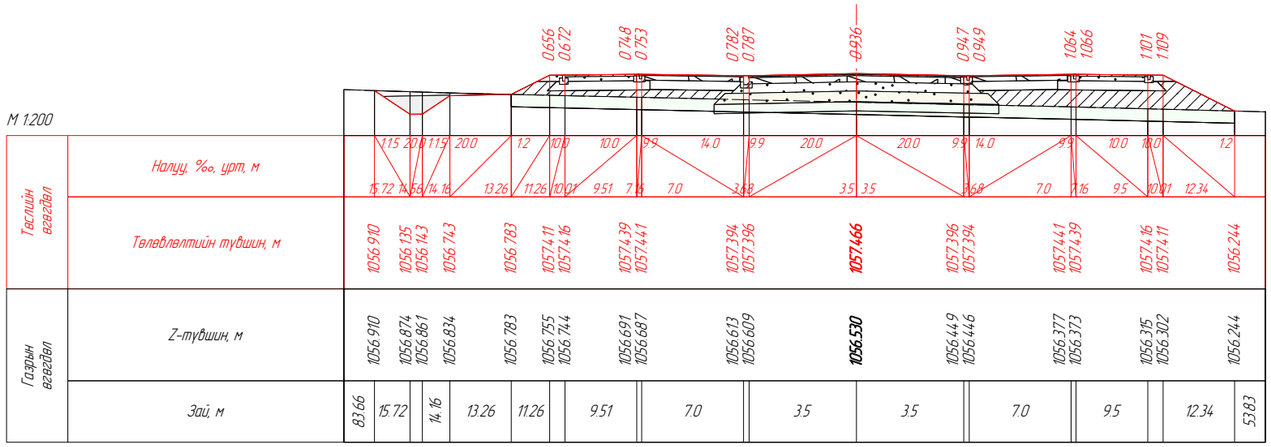

Шороон далан: 27.59 м²
Ухмал: 0.40 м²
Хөрс хуулалт: 10.31 м²
З шудуу: 0.78 м²

Хучилт /Суурин/: 10.13 м²
Өнгө АБ, h=30mm: 0.21 м²
Суурь АБ, h=40mm : 0.28 м²
Бут чул суурь, h=200mm: 1.38 м²
Зохист шир.хай, h=300mm: 2.36 м²
Хөлд хамг.үе, h=350mm: 3.13 м²
Далан дээд үе: 2.79 м²

Явган зам З: 0.97 м²
Я3 хавтан 60мм: 0.09 м²
Я3 Хай.су 150мм: 0.20 м²
Далан дээд үе: 0.69 м²

Явган зам Б: 1.03 м²
Я3 хавтан 60мм: 0.09 м²
Я3 Хай.су Б 150мм: 0.20 м²
Далан дээд үе: 0.74 м²

Дугуйн зам З : 0.97 м²
Өнгө АБ 40мм: 0.06 м²
Бут чул суурь 200мм: 0.20 м²
Далан дээд үе: 0.72 м²

Дугуйн зам Б: 0.93 м²
Өнгө АБ 40мм: 0.06 м²
Бут чул суурь 200мм: 0.20 м²
Далан дээд үе: 0.67 м²

Ногоон б-мж: 1.33 м²
Хар шороо : 0.52 м²
Хайрга: 0.81 м²

Хөвөө З: 0.11 м²
Хөвөө Б: 0.11 м²

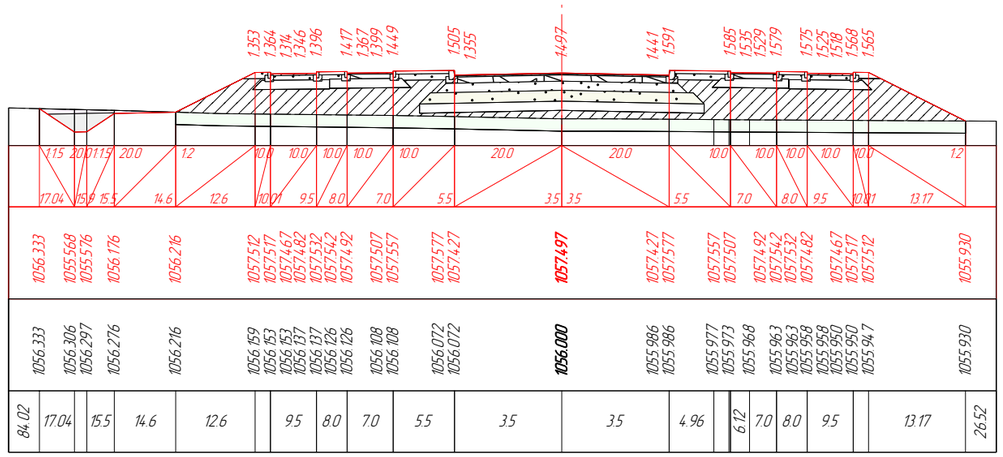

Шороон далан: 30.44 м²
Ухмал: 0.32 м²
Хөрс хуулалт: 10.54 м²
З шудуу: 0.78 м²

Хучилт /Суурин/: 10.13 м²
Өнгө АБ, h=30mm: 0.21 м²
Суурь АБ, h=40mm : 0.28 м²
Бут чул суурь, h=200mm: 1.38 м²
Зохист шир.хай, h=300mm: 2.36 м²
Хөлд хамг.үе, h=350mm: 3.13 м²
Далан дээд үе: 2.79 м²

Явган зам З: 0.97 м²
Я3 хавтан 60мм: 0.09 м²
Я3 Хай.су 150мм: 0.20 м²
Далан дээд үе: 0.69 м²

Явган зам Б: 1.03 м²
Я3 хавтан 60мм: 0.09 м²
Я3 Хай.су Б 150мм: 0.20 м²
Далан дээд үе: 0.74 м²

Дугуйн зам З : 0.97 м²
Өнгө АБ 40мм: 0.06 м²
Бут чул суурь 200мм: 0.20 м²
Далан дээд үе: 0.72 м²

Дугуйн зам Б: 0.93 м²
Өнгө АБ 40мм: 0.06 м²
Бут чул суурь 200мм: 0.20 м²
Далан дээд үе: 0.67 м²

Ногоон б-мж: 1.33 м²
Хар шороо : 0.52 м²
Хайрга: 0.81 м²

Хөвөө З: 0.11 м²
Хөвөө Б: 0.11 м²

М 1:200

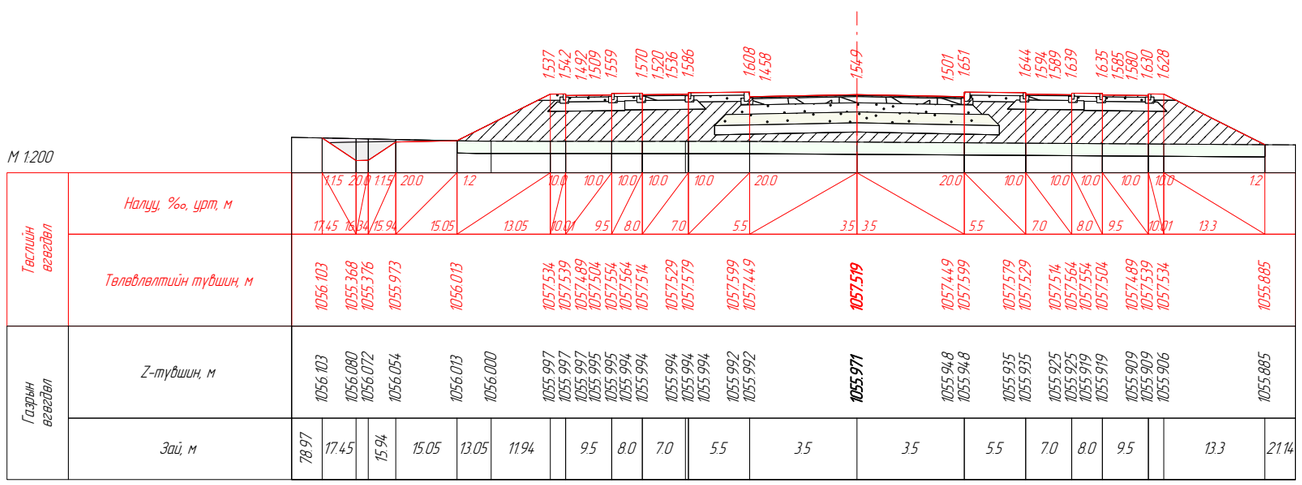

Шороон далан: 31.42 м²
Ухмал: 0.08 м²
Хөрс хуулалт: 10.60 м²
З шудуу: 0.78 м²

Хучилт /Суурин/: 10.13 м²
Өнгө АБ, h=30mm: 0.21 м²
Суурь АБ, h=40mm : 0.28 м²
Бут чул суурь, h=200mm: 1.38 м²
Зохист шир.хай, h=300mm: 2.36 м²
Хөлд хамг.үе, h=350mm: 3.13 м²
Далан дээд үе: 2.79 м²

Явган зам З: 0.97 м²
Я3 хавтан 60мм: 0.09 м²
Я3 Хай.су 150мм: 0.20 м²
Далан дээд үе: 0.69 м²

Явган зам Б: 1.03 м²
Я3 хавтан 60мм: 0.09 м²
Я3 Хай.су Б 150мм: 0.20 м²
Далан дээд үе: 0.74 м²

Дугуйн зам З : 0.97 м²
Өнгө АБ 40мм: 0.06 м²
Бут чул суурь 200мм: 0.20 м²
Далан дээд үе: 0.72 м²

Дугуйн зам Б: 0.93 м²
Өнгө АБ 40мм: 0.06 м²
Бут чул суурь 200мм: 0.20 м²
Далан дээд үе: 0.67 м²

Ногоон б-мж: 1.33 м²
Хар шороо : 0.52 м²
Хайрга: 0.81 м²

Хөвөө З: 0.11 м²
Хөвөө Б: 0.11 м²

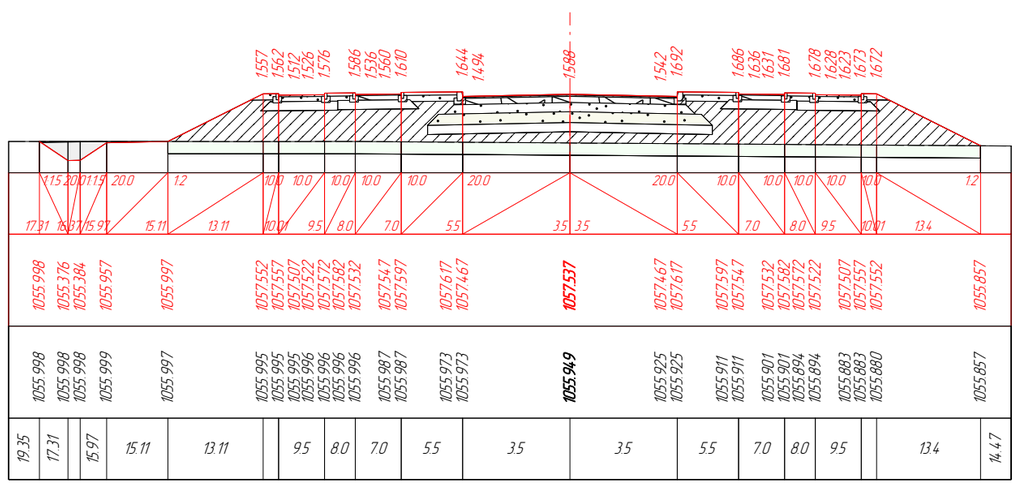

Өөрчлөлт №			Захиалагч:	Захиалагч:	Зураг төслийн байгууллага:	Зөвлөх инженер	У. ПҮРЭВЖАВ	Гүүр хоолойн инженер	М. МӨНХ-ОРГИЛ	СЭЛЭНГЭ АЙМГИЙН БАРУУНБҮРЭН-ОРХОНТУУЛ-ЦЭЭЛ ЧИГЛЭЛИЙН ХАТУУ ХУЧИЛТТАЙ АВТО ЗАМЫН АЖЛЫН ЗУРАГ (ПК50+000-ПК107+588)	Хөндлөн огтлол	Масштаб	Шифр	Хуудасны №
Огноо			БАРИЛГА, ХОТ БАЙГУУЛАЛТЫН ЯАМ	ЗАМ, ТЭЭВРИЙН ХӨГЖЛИЙН ЯАМ	"АВАРГА ЗАМ" ХХК	Төслийн инженер	С. БАТСҮХ	Замын инженер	П. ЭНХБАЯР		107+180.000	1:200	AVZ/BOT/03-2022	282
Тайлбар						Шалгасан инженер	Г. ЧИНТӨГС	Геодезийн инженер	Э. БАТБОЛД					

Шороон далан: 32.63 м²
Ухмал: 0.05 м²
Хөрс хуулалт: 10.68 м²
З шудуу: 0.76 м²

Хучилт /Суурин/: 10.13 м²
Өнгө АБ, h=30mm: 0.21 м²
Суурь АБ, h=40mm : 0.28 м²
Бут.чул.суурь, h=200mm: 1.38 м²
Зохист.шир.хай, h=300mm: 2.36 м²
Хөлд.хамг.үе, h=350mm: 3.13 м²
Далан.дээд үе: 2.79 м²

Явган зам З: 0.97 м²
Я3 хавтан 60мм: 0.09 м²
Я3 Хай.су 150мм: 0.20 м²
Далан.дээд үе: 0.69 м²

Явган зам Б: 1.03 м²
Я3 хавтан 60мм: 0.09 м²
Я3 Хай.су Б 150мм: 0.20 м²
Далан.дээд үе: 0.74 м²

Дугуйн зам З : 0.97 м²
Өнгө АБ 40мм: 0.06 м²
Бут.чул.суурь 200мм: 0.20 м²
Далан.дээд үе: 0.72 м²

Дугуйн зам Б: 0.93 м²
Өнгө АБ 40мм: 0.06 м²
Бут.чул.суурь 200мм: 0.20 м²
Далан.дээд үе: 0.67 м²

Ногоон б-мж: 1.33 м²
Хар шороо : 0.52 м²
Хайрга: 0.81 м²

Хөвөө З: 0.11 м²
Хөвөө Б: 0.11 м²

М 1:200

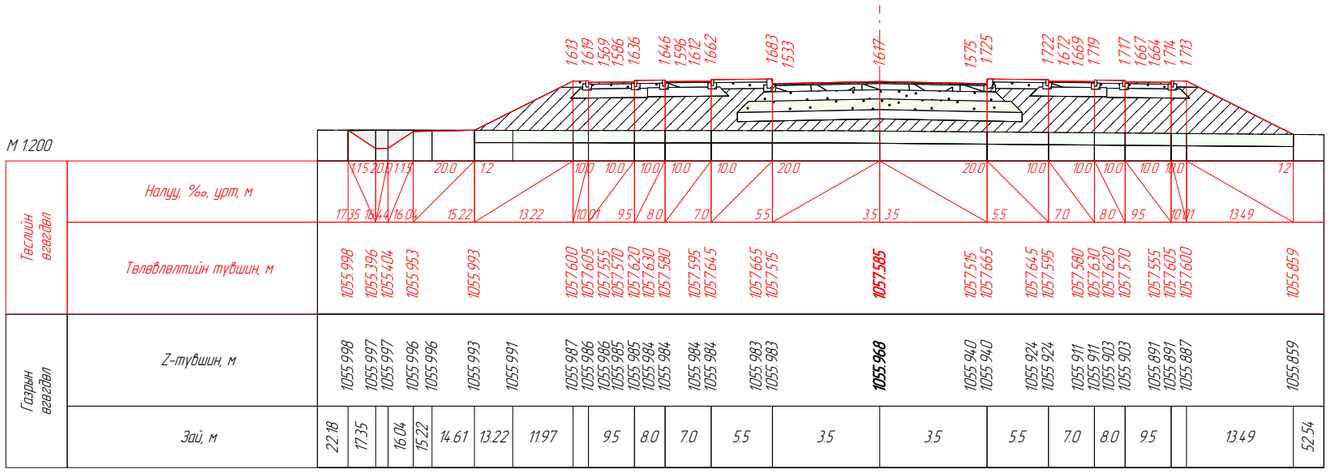

Шороон далан: 31.44 м²
Ухмал: 0.21 м²
Хөрс хуулалт: 10.54 м²
З шудуу: 0.78 м²

Хучилт /Суурин/: 10.13 м²
Өнгө АБ, h=30mm: 0.21 м²
Суурь АБ, h=40mm : 0.28 м²
Бут.чул.суурь, h=200mm: 1.38 м²
Зохист.шир.хай, h=300mm: 2.36 м²
Хөлд.хамг.үе, h=350mm: 3.13 м²
Далан.дээд үе: 2.79 м²

Явган зам З: 0.97 м²
Я3 хавтан 60мм: 0.09 м²
Я3 Хай.су 150мм: 0.20 м²
Далан.дээд үе: 0.69 м²

Явган зам Б: 1.03 м²
Я3 хавтан 60мм: 0.09 м²
Я3 Хай.су Б 150мм: 0.20 м²
Далан.дээд үе: 0.74 м²

Дугуйн зам З : 0.97 м²
Өнгө АБ 40мм: 0.06 м²
Бут.чул.суурь 200мм: 0.20 м²
Далан.дээд үе: 0.72 м²

Дугуйн зам Б: 0.93 м²
Өнгө АБ 40мм: 0.06 м²
Бут.чул.суурь 200мм: 0.20 м²
Далан.дээд үе: 0.67 м²

Ногоон б-мж: 1.33 м²
Хар шороо : 0.52 м²
Хайрга: 0.81 м²

Хөвөө З: 0.11 м²
Хөвөө Б: 0.11 м²

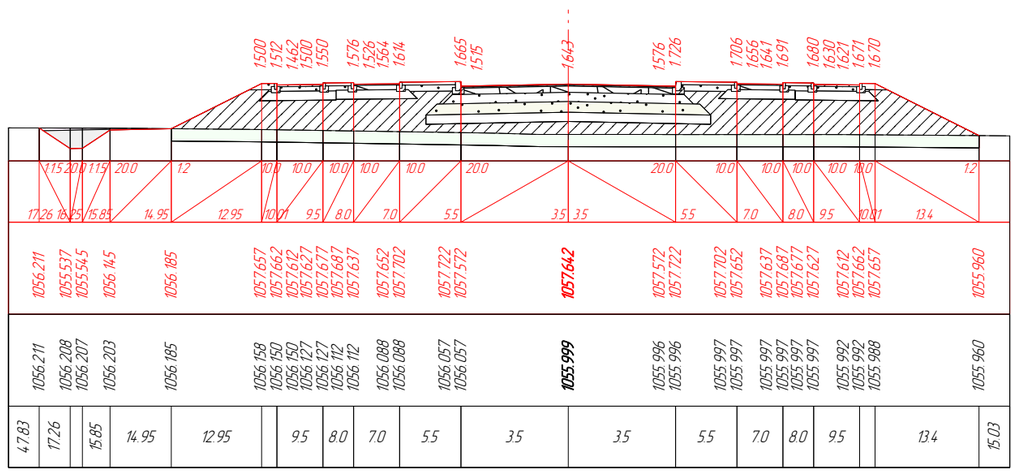

Шороон далан: 22.67 м²
Ухмал: 0.74 м²
Хөрс хуулалт: 10.10 м²
З шудуу: 0.78 м²

Хучилт /Суурин/: 10.13 м²
Өнгө АБ, h=30mm: 0.21 м²
Суурь АБ, h=40mm : 0.28 м²
Бут.чул.суурь, h=200mm: 1.38 м²
Зохист.шир.хай, h=300mm: 2.36 м²
Хөлд.хамг.үе, h=350mm: 3.13 м²
Далан.дээд үе: 2.79 м²

Явган зам З: 0.97 м²
Я3 хавтан 60мм: 0.09 м²
Я3 Хай.су 150мм: 0.20 м²
Далан.дээд үе: 0.69 м²

Явган зам Б: 1.03 м²
Я3 хавтан 60мм: 0.09 м²
Я3 Хай.су Б 150мм: 0.20 м²
Далан.дээд үе: 0.74 м²

Дугуйн зам З : 0.97 м²
Өнгө АБ 40мм: 0.06 м²
Бут.чул.суурь 200мм: 0.20 м²
Далан.дээд үе: 0.72 м²

Дугуйн зам Б: 0.93 м²
Өнгө АБ 40мм: 0.06 м²
Бут.чул.суурь 200мм: 0.20 м²
Далан.дээд үе: 0.67 м²

Ногоон б-мж: 1.33 м²
Хар шороо : 0.52 м²
Хайрга: 0.81 м²

Хөвөө З: 0.11 м²
Хөвөө Б: 0.11 м²

М 1:200

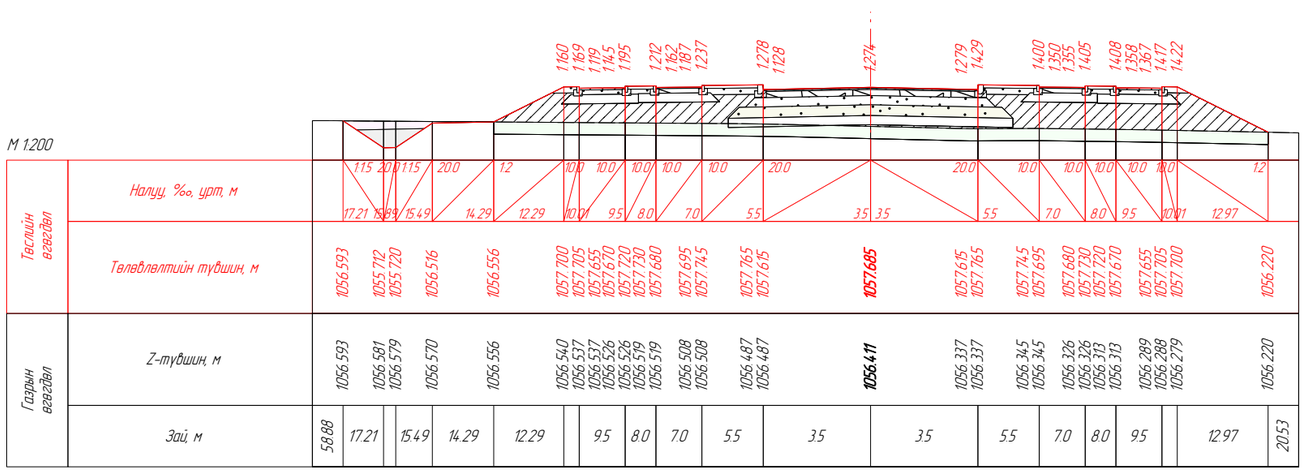

Шороон далан: 20.80 м²
Ухмал: 0.82 м²
Хөрс хуулалт: 10.02 м²
З шудуу: 0.78 м²

Хучилт /Суурин/: 10.13 м²
Өнгө АБ, h=30mm: 0.21 м²
Суурь АБ, h=40mm : 0.28 м²
Бут.чул.суурь, h=200mm: 1.38 м²
Зохист.шир.хай, h=300mm: 2.36 м²
Хөлд.хамг.үе, h=350mm: 3.13 м²
Далан.дээд үе: 2.79 м²

Явган зам З: 0.97 м²
Я3 хавтан 60мм: 0.09 м²
Я3 Хай.су 150мм: 0.20 м²
Далан.дээд үе: 0.69 м²

Явган зам Б: 1.03 м²
Я3 хавтан 60мм: 0.09 м²
Я3 Хай.су Б 150мм: 0.20 м²
Далан.дээд үе: 0.74 м²

Дугуйн зам З : 0.97 м²
Өнгө АБ 40мм: 0.06 м²
Бут.чул.суурь 200мм: 0.20 м²
Далан.дээд үе: 0.72 м²

Дугуйн зам Б: 0.93 м²
Өнгө АБ 40мм: 0.06 м²
Бут.чул.суурь 200мм: 0.20 м²
Далан.дээд үе: 0.67 м²

Ногоон б-мж: 1.33 м²
Хар шороо : 0.52 м²
Хайрга: 0.81 м²

Хөвөө З: 0.11 м²
Хөвөө Б: 0.11 м²

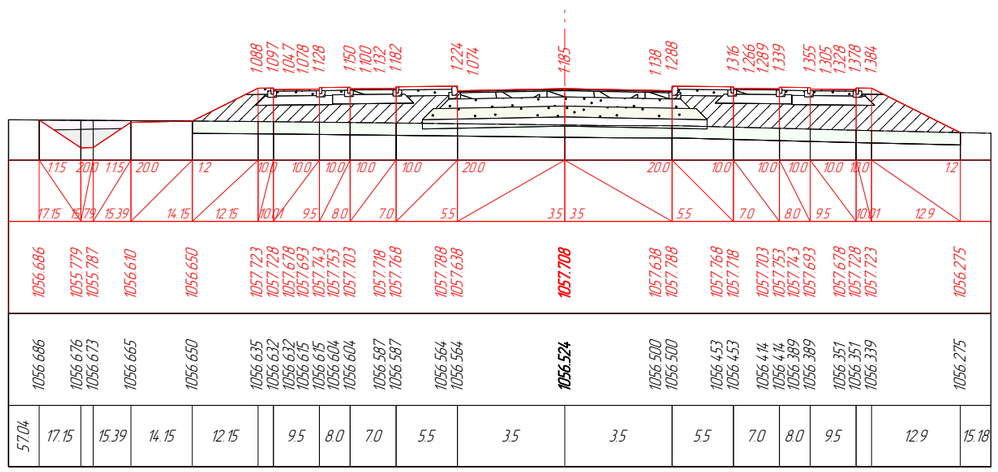

Өөрчлөлт №			Захиалагч:	Захиалагч:	Зураг төслийн байгууллага:	Зөвлөх инженер	У. ПҮРЭВЖАВ	Гүүр хоолойн инженер	М. МӨНХ-ОРГИЛ	СЭЛЭНГЭ АЙМГИЙН БАРУУНБҮРЭН-ОРХОНТУУЛ-ЦЭЭЛ ЧИГЛЭЛИЙН ХАТУУ ХУЧИЛТТАЙ АВТО ЗАМЫН АЖЛЫН ЗУРАГ (ПК50+000-ПК107+588)	Хөндлөн огтлол	Масштаб	Шифр	Хуудасны №
Огноо			БАРИЛГА, ХОТ БАЙГУУЛАЛТЫН ЯАМ	ЗАМ, ТЭЭВРИЙН ХӨГЖЛИЙН ЯАМ	"АВАРГА ЗАМ" ХХК	Төслийн инженер	С. БАТСҮХ	Замын инженер	П. ЭНХБАЯР		107+240.000	1:200	AVZ/BOT/03-2022	283
Тайлбар						Шалгасан инженер	Г. ЧИНТӨГС	Геодезийн инженер	Э. БАТБОЛД					

Шороон далан: 20.61 м²
Ухмал: 1.30 м²
Хөрс хуулалт: 9.98 м²
З шуудуу: 0.78 м²

Хучилт /Суурин/: 10.13 м²
Өнгө АБ, h=30mm: 0.21 м²
Суурь АБ, h=40mm : 0.28 м²
Бут чул суурь, h=200mm: 1.38 м²
Зохист шир хай, h=300mm: 2.36 м²
Хөлд хамг уе, h=350mm: 3.13 м²
Далан дээд уе: 2.79 м²

Явган зам З: 0.97 м²
Я3 хавтан 60мм: 0.09 м²
Я3 Хай су 150мм: 0.20 м²
Далан дээд уе: 0.69 м²

Явган зам Б: 1.03 м²
Я3 хавтан 60мм: 0.09 м²
Я3 Хай су Б 150мм: 0.20 м²
Далан дээд уе: 0.74 м²

Дугуйн зам З : 0.97 м²
Өнгө АБ 40мм: 0.06 м²
Бут чул суурь 200мм: 0.20 м²
Далан дээд уе: 0.72 м²

Дугуйн зам Б: 0.93 м²
Өнгө АБ 40мм: 0.06 м²
Бут чул суурь 200мм: 0.20 м²
Далан дээд уе: 0.67 м²

Ногоон б-мж: 1.33 м²
Хар шороо : 0.52 м²
Хайрга: 0.81 м²

Хөвөө З: 0.11 м²
Хөвөө Б: 0.11 м²

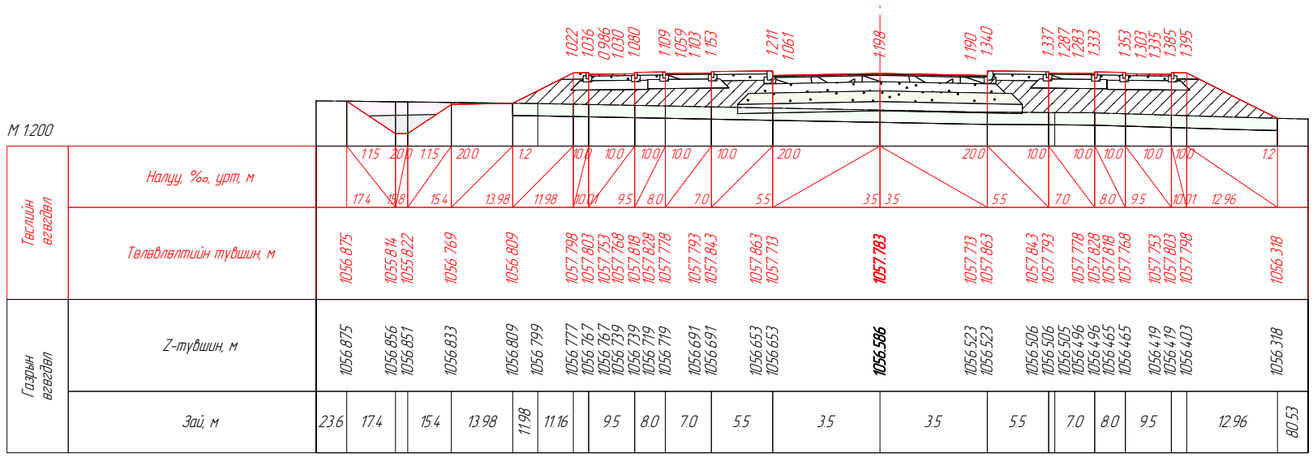

ПК 107+300.00

Шороон далан: 30.89 м²
Ухмал: 0.77 м²
Хөрс хуулалт: 10.53 м²
З шуудуу: 0.78 м²

Хучилт /Суурин/: 10.13 м²
Өнгө АБ, h=30mm: 0.21 м²
Суурь АБ, h=40mm : 0.28 м²
Бут чул суурь, h=200mm: 1.38 м²
Зохист шир хай, h=300mm: 2.36 м²
Хөлд хамг уе, h=350mm: 3.13 м²
Далан дээд уе: 2.79 м²

Явган зам З: 0.97 м²
Я3 хавтан 60мм: 0.09 м²
Я3 Хай су 150мм: 0.20 м²
Далан дээд уе: 0.69 м²

Явган зам Б: 1.03 м²
Я3 хавтан 60мм: 0.09 м²
Я3 Хай су Б 150мм: 0.20 м²
Далан дээд уе: 0.74 м²

Дугуйн зам З : 0.97 м²
Өнгө АБ 40мм: 0.06 м²
Бут чул суурь 200мм: 0.20 м²
Далан дээд уе: 0.72 м²

Дугуйн зам Б: 0.93 м²
Өнгө АБ 40мм: 0.06 м²
Бут чул суурь 200мм: 0.20 м²
Далан дээд уе: 0.67 м²

Ногоон б-мж: 1.33 м²
Хар шороо : 0.52 м²
Хайрга: 0.81 м²

Хөвөө З: 0.11 м²
Хөвөө Б: 0.11 м²

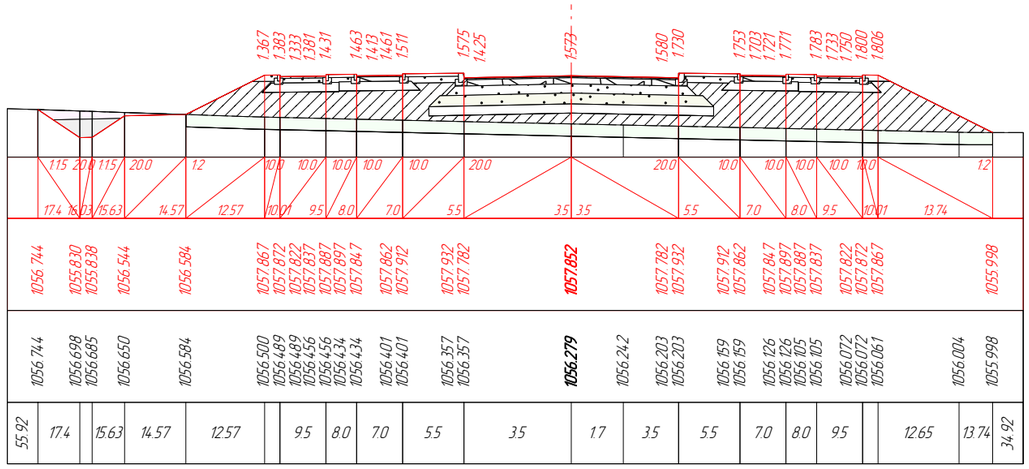

ПК 107+316.61

Шороон далан: 30.94 м²
Ухмал: 0.65 м²
Хөрс хуулалт: 10.56 м²
З шуудуу: 0.78 м²

Хучилт /Суурин/: 10.13 м²
Өнгө АБ, h=30mm: 0.21 м²
Суурь АБ, h=40mm : 0.28 м²
Бут чул суурь, h=200mm: 1.38 м²
Зохист шир хай, h=300mm: 2.36 м²
Хөлд хамг уе, h=350mm: 3.13 м²
Далан дээд уе: 2.79 м²

Явган зам З: 0.97 м²
Я3 хавтан 60мм: 0.09 м²
Я3 Хай су 150мм: 0.20 м²
Далан дээд уе: 0.69 м²

Явган зам Б: 1.03 м²
Я3 хавтан 60мм: 0.09 м²
Я3 Хай су Б 150мм: 0.20 м²
Далан дээд уе: 0.74 м²

Дугуйн зам З : 0.97 м²
Өнгө АБ 40мм: 0.06 м²
Бут чул суурь 200мм: 0.20 м²
Далан дээд уе: 0.72 м²

Дугуйн зам Б: 0.93 м²
Өнгө АБ 40мм: 0.06 м²
Бут чул суурь 200мм: 0.20 м²
Далан дээд уе: 0.67 м²

Ногоон б-мж: 1.33 м²
Хар шороо : 0.52 м²
Хайрга: 0.81 м²

Хөвөө З: 0.11 м²
Хөвөө Б: 0.11 м²

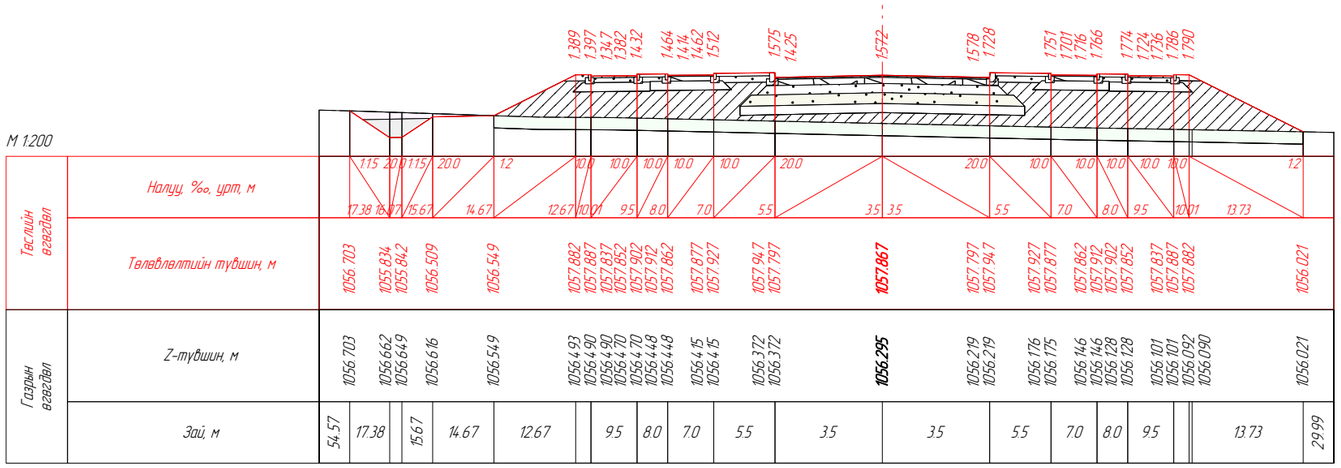

ПК 107+320.00

Шороон далан: 27.65 м²
Ухмал: 0.25 м²
Хөрс хуулалт: 10.38 м²
З шуудуу: 0.78 м²

Хучилт /Суурин/: 10.13 м²
Өнгө АБ, h=30mm: 0.21 м²
Суурь АБ, h=40mm : 0.28 м²
Бут чул суурь, h=200mm: 1.38 м²
Зохист шир хай, h=300mm: 2.36 м²
Хөлд хамг уе, h=350mm: 3.13 м²
Далан дээд уе: 2.79 м²

Явган зам З: 0.97 м²
Я3 хавтан 60мм: 0.09 м²
Я3 Хай су 150мм: 0.20 м²
Далан дээд уе: 0.69 м²

Явган зам Б: 1.03 м²
Я3 хавтан 60мм: 0.09 м²
Я3 Хай су Б 150мм: 0.20 м²
Далан дээд уе: 0.74 м²

Дугуйн зам З : 0.97 м²
Өнгө АБ 40мм: 0.06 м²
Бут чул суурь 200мм: 0.20 м²
Далан дээд уе: 0.72 м²

Дугуйн зам Б: 0.93 м²
Өнгө АБ 40мм: 0.06 м²
Бут чул суурь 200мм: 0.20 м²
Далан дээд уе: 0.67 м²

Ногоон б-мж: 1.33 м²
Хар шороо : 0.52 м²
Хайрга: 0.81 м²

Хөвөө З: 0.11 м²
Хөвөө Б: 0.11 м²

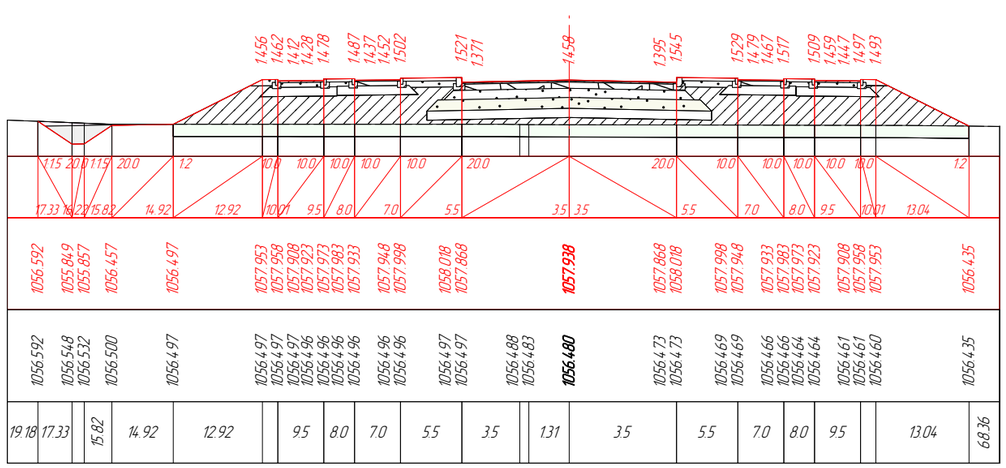

ПК 107+335.61

Өөрчлөлт №			Захиалагч:	Захиалагч:	Зураг төслийн байгууллага:	Зөвлөх инженер	У. ПҮРЭВЖАВ	Гүүр хоолойн инженер	М. МӨНХ-ОРГИЛ	СЭЛЭНГЭ АЙМГИЙН БАРУУНБҮРЭН-ОРХОНТУУЛ-ЦЭЭЛ ЧИГЛЭЛИЙН ХАТУУ ХУЧИЛТТАЙ АВТО ЗАМЫН АЖЛЫН ЗУРАГ (ПК50+000-ПК107+588)	Хөндлөн огтлол	Масштаб	Шифр	Хуудасны №
Огноо			БАРИЛГА, ХОТ БАЙГУУЛАЛТЫН ЯАМ	ЗАМ, ТЭЭВРИЙН ХӨГЖЛИЙН ЯАМ	"АВАРГА ЗАМ" ХХК	Төслийн инженер	С. БАТСҮХ	Замын инженер	П. ЭНХБАЯР		107+300.000	1:200	AVZ/BOT/03-2022	284
Тайлбар						Шалгасан инженер	Г. ЧИНТӨГС	Геодезийн инженер	Э. БАТБОЛД					

Шороон далан: 22.85 м²
Ухмал: 0.06 м²
Хөрс хуулалт: 10.12 м²
З шудуу: 0.78 м²

Хучилт /Суурин/: 10.13 м²
Өнгө АБ, h=30mm: 0.21 м²
Суурь АБ, h=40mm : 0.28 м²
Бут.чул.суурь, h=200mm: 1.38 м²
Зохист.шир.хай, h=300mm: 2.36 м²
Хөлд.хамг.уе, h=350mm: 3.13 м²
Далан.дээд уе: 2.79 м²

Явган зам 3: 0.97 м²
Я3 хавтан 60мм: 0.09 м²
Я3 Хай.су 150мм: 0.20 м²
Далан.дээд уе: 0.69 м²

Явган зам Б: 1.03 м²
Я3 хавтан 60мм: 0.09 м²
Я3 Хай.су Б 150мм: 0.20 м²
Далан.дээд уе: 0.74 м²

Дугуйн зам 3 : 0.97 м²
Өнгө АБ 40мм: 0.06 м²
Бут.чул.суурь 200мм: 0.20 м²
Далан.дээд уе: 0.72 м²

Дугуйн зам Б: 0.93 м²
Өнгө АБ 40мм: 0.06 м²
Бут.чул.суурь 200мм: 0.20 м²
Далан.дээд уе: 0.67 м²

Ногоон б-мж: 1.33 м²
Хар шороо : 0.52 м²
Хайрга: 0.81 м²

Хөвөө 3: 0.11 м²
Хөвөө Б: 0.11 м²

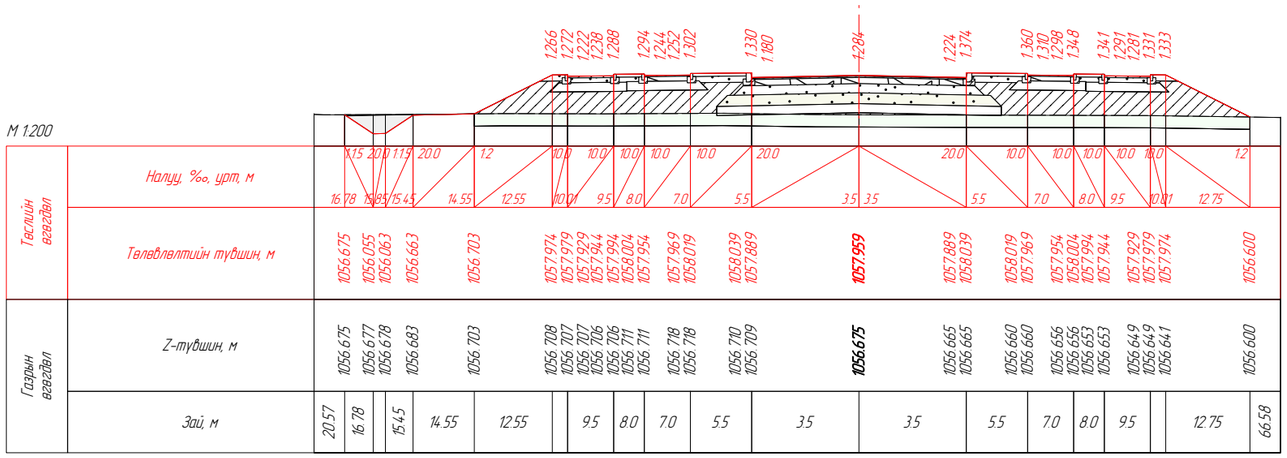

ПК 107+340.00

Шороон далан: 11.17 м²
Ухмал: 0.78 м²
Хөрс хуулалт: 9.32 м²
З шудуу: 0.78 м²

Хучилт /Суурин/: 10.13 м²
Өнгө АБ, h=30mm: 0.21 м²
Суурь АБ, h=40mm : 0.28 м²
Бут.чул.суурь, h=200mm: 1.38 м²
Зохист.шир.хай, h=300mm: 2.36 м²
Хөлд.хамг.уе, h=350mm: 3.13 м²
Далан.дээд уе: 2.79 м²

Явган зам 3: 0.97 м²
Я3 хавтан 60мм: 0.09 м²
Я3 Хай.су 150мм: 0.20 м²
Далан.дээд уе: 0.69 м²

Явган зам Б: 1.03 м²
Я3 хавтан 60мм: 0.09 м²
Я3 Хай.су Б 150мм: 0.20 м²
Далан.дээд уе: 0.74 м²

Дугуйн зам 3 : 0.97 м²
Өнгө АБ 40мм: 0.06 м²
Бут.чул.суурь 200мм: 0.20 м²
Далан.дээд уе: 0.72 м²

Дугуйн зам Б: 0.93 м²
Өнгө АБ 40мм: 0.06 м²
Бут.чул.суурь 200мм: 0.20 м²
Далан.дээд уе: 0.67 м²

Ногоон б-мж: 1.33 м²
Хар шороо : 0.52 м²
Хайрга: 0.81 м²

Хөвөө 3: 0.11 м²
Хөвөө Б: 0.11 м²

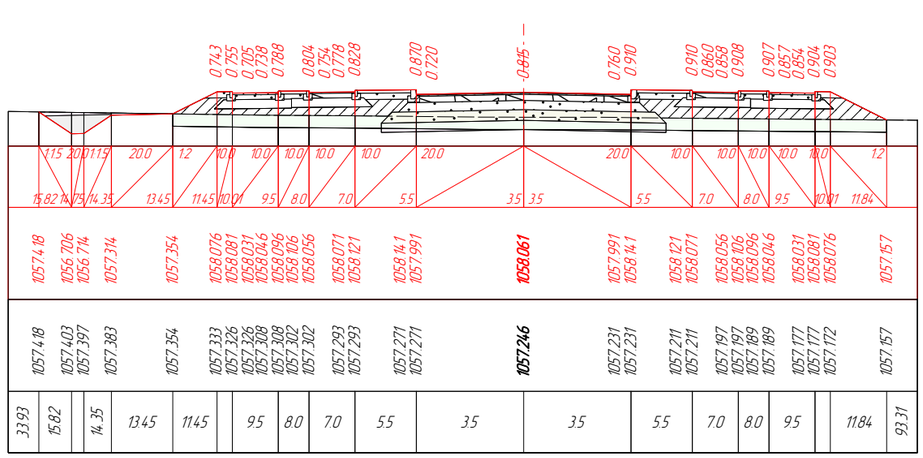

ПК 107+360.00

Шороон далан: 8.58 м²
Ухмал: 2.27 м²
Хөрс хуулалт: 9.04 м²
З шудуу: 0.78 м²

Хучилт /Суурин/: 10.13 м²
Өнгө АБ, h=30mm: 0.21 м²
Суурь АБ, h=40mm : 0.28 м²
Бут.чул.суурь, h=200mm: 1.38 м²
Зохист.шир.хай, h=300mm: 2.36 м²
Хөлд.хамг.уе, h=350mm: 3.13 м²
Далан.дээд уе: 2.79 м²

Явган зам 3: 0.97 м²
Я3 хавтан 60мм: 0.09 м²
Я3 Хай.су 150мм: 0.20 м²
Далан.дээд уе: 0.69 м²

Явган зам Б: 1.03 м²
Я3 хавтан 60мм: 0.09 м²
Я3 Хай.су Б 150мм: 0.20 м²
Далан.дээд уе: 0.74 м²

Дугуйн зам 3 : 0.97 м²
Өнгө АБ 40мм: 0.06 м²
Бут.чул.суурь 200мм: 0.20 м²
Далан.дээд уе: 0.72 м²

Дугуйн зам Б: 0.93 м²
Өнгө АБ 40мм: 0.06 м²
Бут.чул.суурь 200мм: 0.20 м²
Далан.дээд уе: 0.67 м²

Ногоон б-мж: 1.33 м²
Хар шороо : 0.52 м²
Хайрга: 0.81 м²

Хөвөө 3: 0.11 м²
Хөвөө Б: 0.11 м²

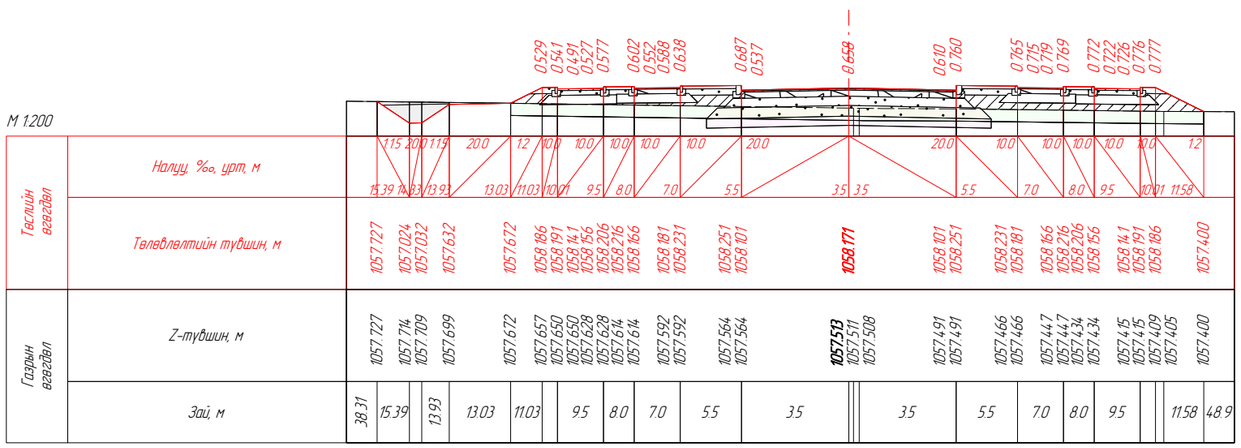

ПК 107+380.00

Шороон далан: 7.04 м²
Ухмал: 3.37 м²
Хөрс хуулалт: 8.89 м²
З шудуу: 0.78 м²

Хучилт /Суурин/: 10.13 м²
Өнгө АБ, h=30mm: 0.21 м²
Суурь АБ, h=40mm : 0.28 м²
Бут.чул.суурь, h=200mm: 1.38 м²
Зохист.шир.хай, h=300mm: 2.36 м²
Хөлд.хамг.уе, h=350mm: 3.13 м²
Далан.дээд уе: 2.79 м²

Явган зам 3: 0.97 м²
Я3 хавтан 60мм: 0.09 м²
Я3 Хай.су 150мм: 0.20 м²
Далан.дээд уе: 0.69 м²

Явган зам Б: 1.03 м²
Я3 хавтан 60мм: 0.09 м²
Я3 Хай.су Б 150мм: 0.20 м²
Далан.дээд уе: 0.74 м²

Дугуйн зам 3 : 0.97 м²
Өнгө АБ 40мм: 0.06 м²
Бут.чул.суурь 200мм: 0.20 м²
Далан.дээд уе: 0.72 м²

Дугуйн зам Б: 0.93 м²
Өнгө АБ 40мм: 0.06 м²
Бут.чул.суурь 200мм: 0.20 м²
Далан.дээд уе: 0.67 м²

Ногоон б-мж: 1.33 м²
Хар шороо : 0.52 м²
Хайрга: 0.81 м²

Хөвөө 3: 0.11 м²
Хөвөө Б: 0.11 м²

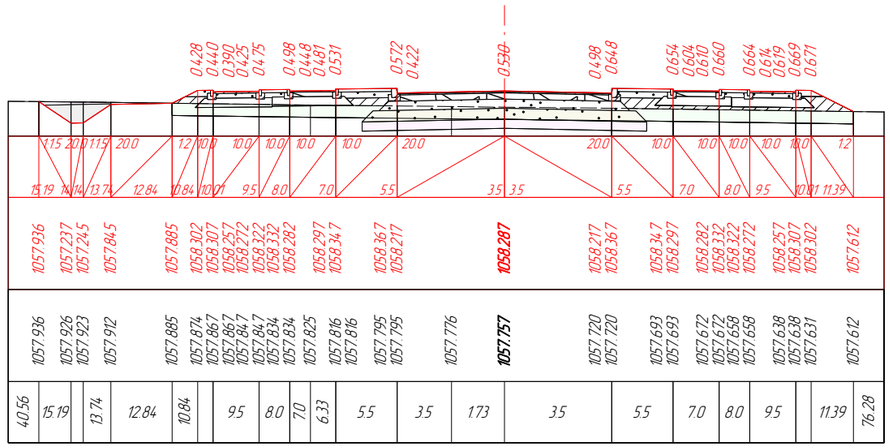

ПК 107+400.00

Өөрчлөлт №			Захиалагч:	Захиалагч:	Зураг төслийн байгууллага:	Зөвлөх инженер	У. ПҮРЭВЖАВ	Гүүр хоолойн инженер	М. МӨНХ-ОРГИЛ	СЭЛЭНГЭ АЙМГИЙН БАРУУНБҮРЭН-ОРХОНТУУЛ-ЦЭЭЛ ЧИГЛЭЛИЙН ХАТУУ ХУЧИЛТТАЙ АВТО ЗАМЫН АЖЛЫН ЗУРАГ [ПК50+000-ПК107+588]	Хөндлөн огтлол	Масштаб	Шифр	Хуудасны №
Огноо			БАРИЛГА, ХОТ БАЙГУУЛАЛТЫН ЯАМ	ЗАМ, ТЭЭВРИЙН ХӨГЖЛИЙН ЯАМ	"АВАРГА ЗАМ" ХХК	Төслийн инженер	С. БАТСҮХ	Замын инженер	П. ЭНХБАЯР		107+340.000	1:200	AVZ/BOT/03-2022	285
Тайлбар						Шалгасан инженер	Г. ЧИНТӨГС	Геодезийн инженер	Э. БАТБОЛД					

Шороон далан: 5.87 м²
Ухмал: 3.92 м²
Хөрс хуулалт: 8.74 м²
З шудуу: 0.78 м²

Хучилт /Суурин/: 10.13 м²
Өнгө АБ, h=30mm: 0.21 м²
Суурь АБ, h=40mm : 0.28 м²
Бут.чул.суурь, h=200mm: 1.38 м²
Зохист.шир.хай, h=300mm: 2.36 м²
Хөлд.хамг.үе, h=350mm: 3.13 м²
Далан.дээд үе: 2.79 м²

Явган зам З: 0.97 м²
Я3 хавтан 60мм: 0.09 м²
Я3 Хай.су 150мм: 0.20 м²
Далан.дээд үе: 0.69 м²

Явган зам Б: 1.03 м²
Я3 хавтан 60мм: 0.09 м²
Я3 Хай.су Б 150мм: 0.20 м²
Далан.дээд үе: 0.74 м²

Дугуйн зам З : 0.97 м²
Өнгө АБ 40мм: 0.06 м²
Бут.чул.суурь 200мм: 0.20 м²
Далан.дээд үе: 0.72 м²

Дугуйн зам Б: 0.93 м²
Өнгө АБ 40мм: 0.06 м²
Бут.чул.суурь 200мм: 0.20 м²
Далан.дээд үе: 0.67 м²

Ногоон б-мж: 1.33 м²
Хар шороо : 0.52 м²
Хайрга: 0.81 м²

Хөвөө З: 0.11 м²
Хөвөө Б: 0.11 м²

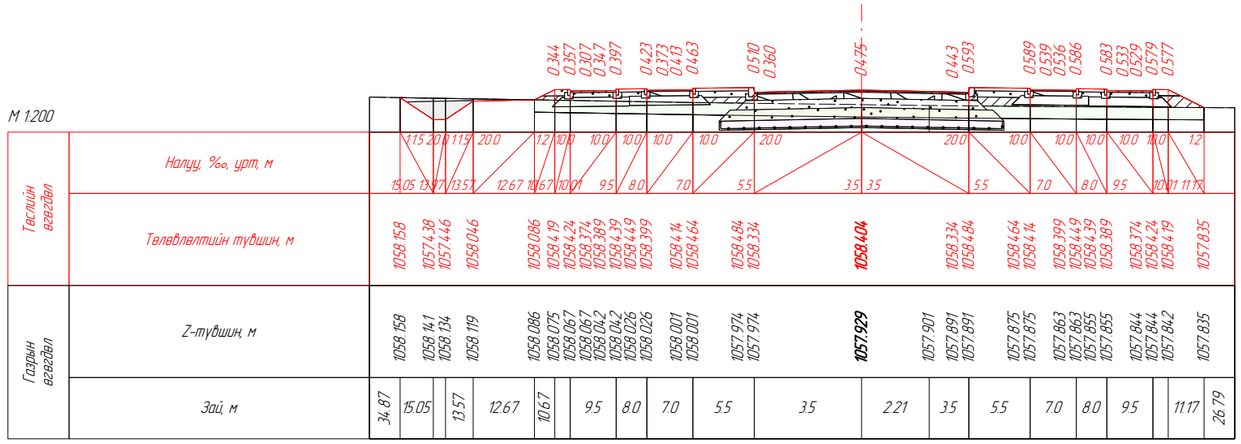

ПК 107+420.00

Шороон далан: 4.78 м²
Ухмал: 4.67 м²
Хөрс хуулалт: 8.74 м²
З шудуу: 0.78 м²

Хучилт /Суурин/: 10.50 м²
Өнгө АБ, h=30mm: 0.22 м²
Суурь АБ, h=40mm : 0.29 м²
Бут.чул.суурь, h=200mm: 1.44 м²
Зохист.шир.хай, h=300mm: 2.45 м²
Хөлд.хамг.үе, h=350mm: 3.23 м²
Далан.дээд үе: 2.87 м²

Явган зам З: 0.97 м²
Я3 хавтан 60мм: 0.09 м²
Я3 Хай.су 150мм: 0.20 м²
Далан.дээд үе: 0.69 м²

Явган зам Б: 1.03 м²
Я3 хавтан 60мм: 0.09 м²
Я3 Хай.су Б 150мм: 0.20 м²
Далан.дээд үе: 0.74 м²

Дугуйн зам З : 0.97 м²
Өнгө АБ 40мм: 0.06 м²
Бут.чул.суурь 200мм: 0.20 м²
Далан.дээд үе: 0.72 м²

Дугуйн зам Б: 0.93 м²
Өнгө АБ 40мм: 0.06 м²
Бут.чул.суурь 200мм: 0.20 м²
Далан.дээд үе: 0.67 м²

Ногоон б-мж: 1.34 м²
Хар шороо : 0.52 м²
Хайрга: 0.81 м²

Хөвөө З: 0.11 м²
Хөвөө Б: 0.11 м²

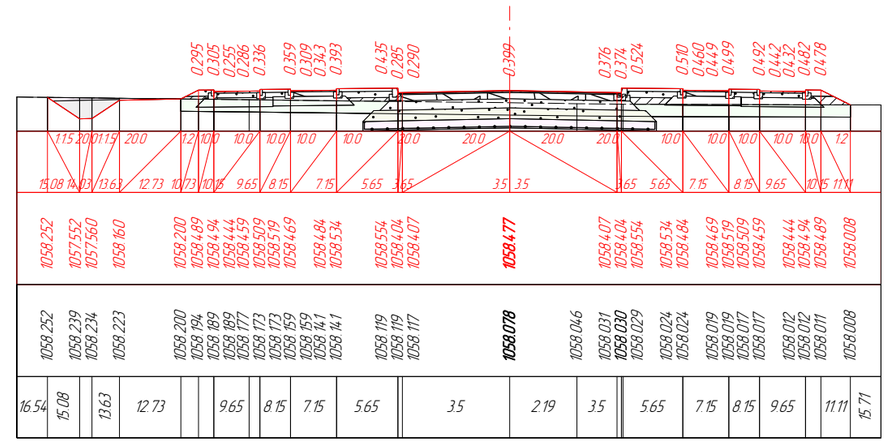

ПК 107+432.50

Шороон далан: 4.02 м²
Ухмал: 5.40 м²
Хөрс хуулалт: 9.00 м²
З шудуу: 0.78 м²

Хучилт /Суурин/: 11.56 м²
Өнгө АБ, h=30mm: 0.25 м²
Суурь АБ, h=40mm : 0.32 м²
Бут.чул.суурь, h=200mm: 1.61 м²
Зохист.шир.хай, h=300mm: 2.71 м²
Хөлд.хамг.үе, h=350mm: 3.53 м²
Далан.дээд үе: 3.14 м²

Явган зам З: 0.97 м²
Я3 хавтан 60мм: 0.09 м²
Я3 Хай.су 150мм: 0.20 м²
Далан.дээд үе: 0.69 м²

Явган зам Б: 1.03 м²
Я3 хавтан 60мм: 0.09 м²
Я3 Хай.су Б 150мм: 0.20 м²
Далан.дээд үе: 0.74 м²

Дугуйн зам З : 0.97 м²
Өнгө АБ 40мм: 0.06 м²
Бут.чул.суурь 200мм: 0.20 м²
Далан.дээд үе: 0.72 м²

Дугуйн зам Б: 0.93 м²
Өнгө АБ 40мм: 0.06 м²
Бут.чул.суурь 200мм: 0.20 м²
Далан.дээд үе: 0.67 м²

Ногоон б-мж: 1.34 м²
Хар шороо : 0.52 м²
Хайрга: 0.81 м²

Хөвөө З: 0.11 м²
Хөвөө Б: 0.11 м²

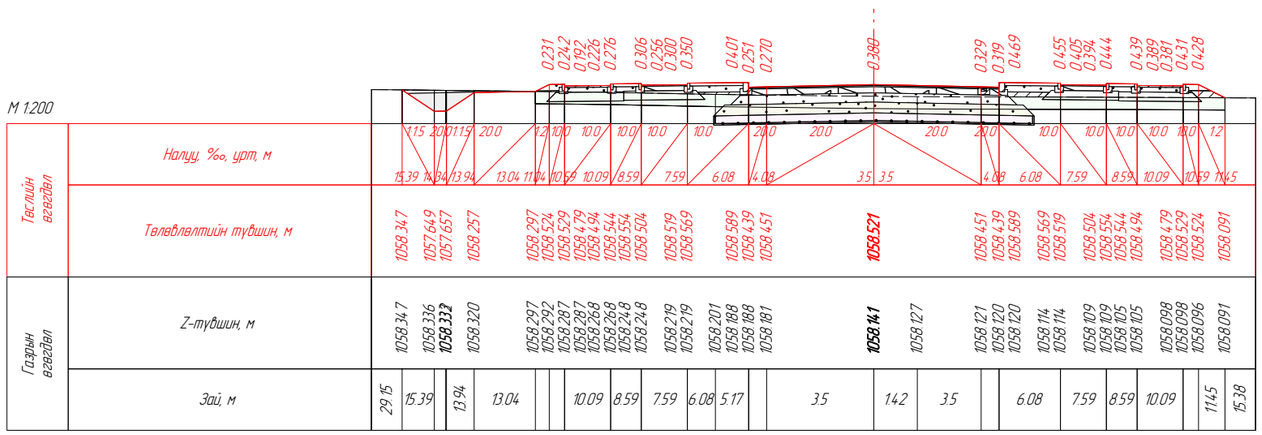

ПК 107+440.00

Шороон далан: 2.80 м²
Ухмал: 7.92 м²
Хөрс хуулалт: 9.80 м²
З шудуу: 0.78 м²

Хучилт /Суурин/: 14.40 м²
Өнгө АБ, h=30mm: 0.32 м²
Суурь АБ, h=40mm : 0.41 м²
Бут.чул.суурь, h=200mm: 2.08 м²
Зохист.шир.хай, h=300mm: 3.41 м²
Хөлд.хамг.үе, h=350mm: 4.35 м²
Далан.дээд үе: 3.84 м²

Явган зам З: 0.97 м²
Я3 хавтан 60мм: 0.09 м²
Я3 Хай.су 150мм: 0.20 м²
Далан.дээд үе: 0.69 м²

Явган зам Б: 1.03 м²
Я3 хавтан 60мм: 0.09 м²
Я3 Хай.су Б 150мм: 0.20 м²
Далан.дээд үе: 0.74 м²

Дугуйн зам З : 0.97 м²
Өнгө АБ 40мм: 0.06 м²
Бут.чул.суурь 200мм: 0.20 м²
Далан.дээд үе: 0.72 м²

Дугуйн зам Б: 0.93 м²
Өнгө АБ 40мм: 0.06 м²
Бут.чул.суурь 200мм: 0.20 м²
Далан.дээд үе: 0.67 м²

Ногоон б-мж: 1.34 м²
Хар шороо : 0.52 м²
Хайрга: 0.81 м²

Хөвөө З: 0.19 м²
Хөвөө Б: 0.11 м²

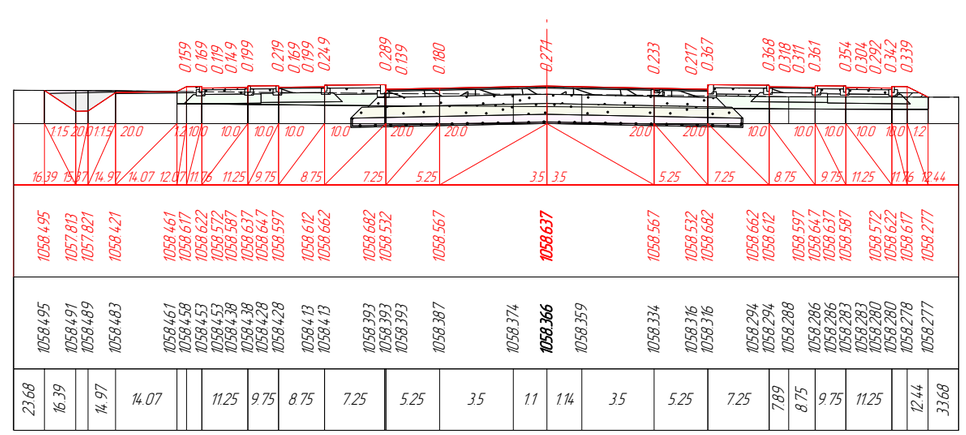

ПК 107+460.00

Өөрчлөлт №			Захиалагч:	Захиалагч:	Зураг төслийн байгууллага:	Зөвлөх инженер	У. ПҮРЭВЖАВ	Гүүр хоолойн инженер	М. МӨНХ-ОРГИЛ	СЭЛЭНГЭ АЙМГИЙН БАРУУНБҮРЭН-ОРХОНТУУЛ-ЦЭЭЛ ЧИГЛЭЛИЙН ХАТУУ ХУЧИЛТТАЙ АВТО ЗАМЫН АЖЛЫН ЗУРАГ (ПК50+000-ПК107+588)	Хөндлөн огтлол	Масштаб	Шифр	Хуудасны №
Огноо			БАРИЛГА, ХОТ БАЙГУУЛАЛТЫН ЯАМ	ЗАМ, ТЭЭВРИЙН ХӨГЖЛИЙН ЯАМ	"АВАРГА ЗАМ" ХХК	Төслийн инженер	С. БАТСҮХ	Замын инженер	П. ЭНХБАЯР		107+420.000	1:200	AVZ/BOT/03-2022	286
Тайлбар						Шалгасан инженер	Г. ЧИНТӨГС	Геодезийн инженер	Э. БАТБОЛД					

Шороон далан: 2.02 м²
Ухмал: 9.77 м²
Хөрс хуулалт: 10.64 м²
З шудуу: 0.78 м²

Хучилт /Суурин/: 17.25 м²
Өнгө АБ, h=30mm: 0.39 м²
Суурь АБ, h=40mm : 0.51 м²
Бут чул суурь, h=200mm: 2.54 м²
Зохист шир.хай, h=300mm: 4.11 м²
Хөлд хамг.үе, h=350mm: 5.17 м²
Далан дээд үе: 4.54 м²

Явган зам З: 0.97 м²
Я3 хавтан 60мм: 0.09 м²
Я3 Хай.су 150мм: 0.20 м²
Далан дээд үе: 0.69 м²

Явган зам Б: 1.03 м²
Я3 хавтан 60мм: 0.09 м²
Я3 Хай.су Б 150мм: 0.20 м²
Далан дээд үе: 0.74 м²

Дугуйн зам З : 0.97 м²
Өнгө АБ 40мм: 0.06 м²
Бут.чул суурь 200мм: 0.20 м²
Далан дээд үе: 0.72 м²

Дугуйн зам Б: 0.93 м²
Өнгө АБ 40мм: 0.06 м²
Бут.чул суурь 200мм: 0.20 м²
Далан дээд үе: 0.67 м²

Ногоон б-мж: 1.34 м²
Хар шороо : 0.52 м²
Хайрга: 0.81 м²

Хөвөө З: 0.25 м²
Хөвөө Б: 0.11 м²

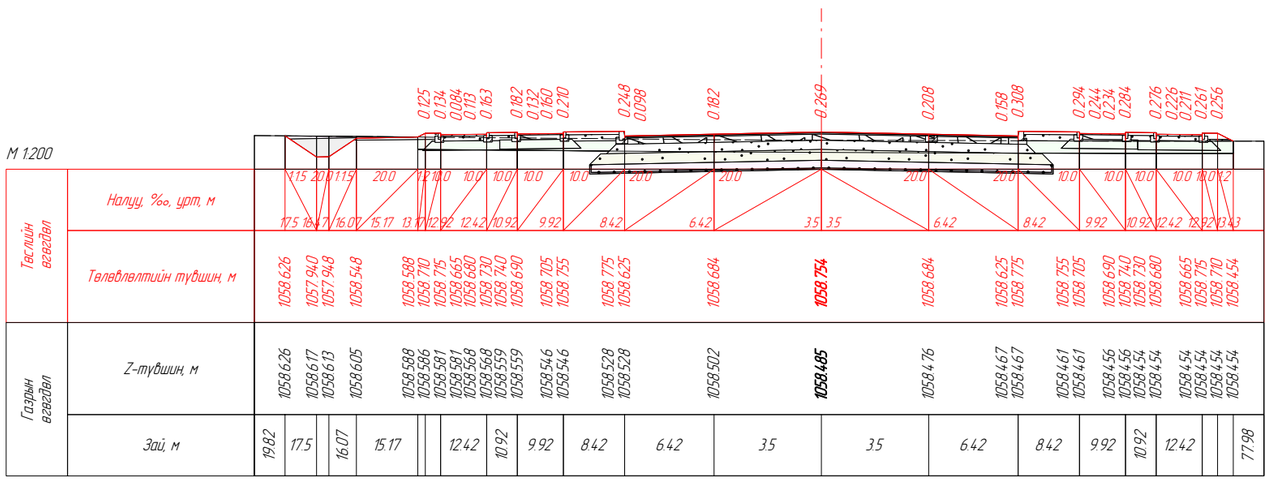

ПК 107+480.00

Шороон далан: 2.01 м²
Ухмал: 10.55 м²
Хөрс хуулалт: 11.11 м²
З шудуу: 0.78 м²

Хучилт /Суурин/: 18.67 м²
Өнгө АБ, h=30mm: 0.42 м²
Суурь АБ, h=40mm : 0.55 м²
Бут.чул суурь, h=200mm: 2.78 м²
Зохист.шир.хай, h=300mm: 4.46 м²
Хөлд.хамг.үе, h=350mm: 5.58 м²
Далан.дээд үе: 4.89 м²

Явган зам З: 0.97 м²
Я3 хавтан 60мм: 0.09 м²
Я3 Хай.су 150мм: 0.20 м²
Далан.дээд үе: 0.69 м²

Явган зам Б: 1.03 м²
Я3 хавтан 60мм: 0.09 м²
Я3 Хай.су Б 150мм: 0.20 м²
Далан.дээд үе: 0.74 м²

Дугуйн зам З : 0.97 м²
Өнгө АБ 40мм: 0.06 м²
Бут.чул суурь 200мм: 0.20 м²
Далан.дээд үе: 0.72 м²

Дугуйн зам Б: 0.93 м²
Өнгө АБ 40мм: 0.06 м²
Бут.чул суурь 200мм: 0.20 м²
Далан.дээд үе: 0.67 м²

Ногоон б-мж: 1.34 м²
Хар шороо : 0.52 м²
Хайрга: 0.81 м²

Хөвөө З: 0.26 м²
Хөвөө Б: 0.11 м²

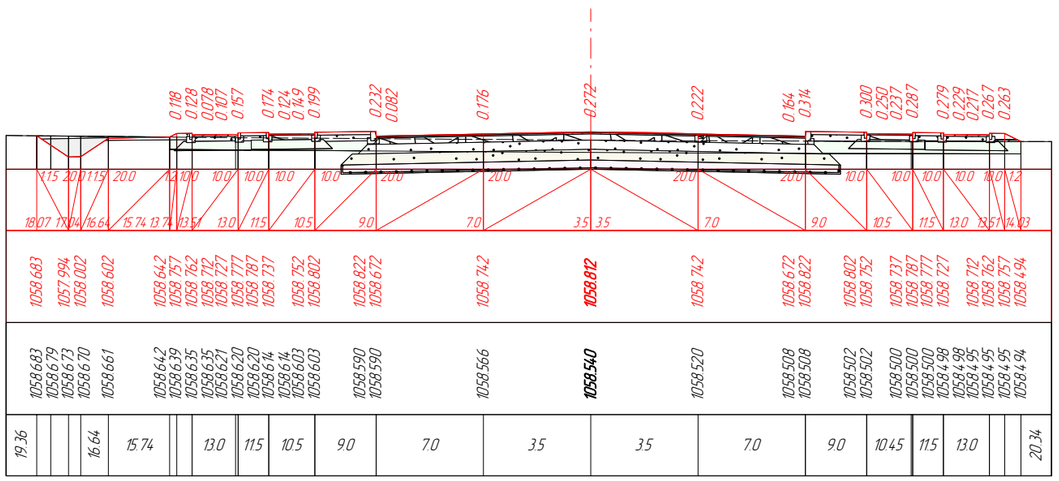

ПК 107+490.00

Шороон далан: 1.87 м²
Ухмал: 10.87 м²
Хөрс хуулалт: 11.09 м²
З шудуу: 0.78 м²

Хучилт /Суурин/: 18.67 м²
Өнгө АБ, h=30mm: 0.42 м²
Суурь АБ, h=40mm : 0.55 м²
Бут.чул суурь, h=200mm: 2.78 м²
Зохист.шир.хай, h=300mm: 4.46 м²
Хөлд.хамг.үе, h=350mm: 5.58 м²
Далан.дээд үе: 4.89 м²

Явган зам З: 0.97 м²
Я3 хавтан 60мм: 0.09 м²
Я3 Хай.су 150мм: 0.20 м²
Далан.дээд үе: 0.69 м²

Явган зам Б: 1.03 м²
Я3 хавтан 60мм: 0.09 м²
Я3 Хай.су Б 150мм: 0.20 м²
Далан.дээд үе: 0.74 м²

Дугуйн зам З : 0.97 м²
Өнгө АБ 40мм: 0.06 м²
Бут.чул суурь 200мм: 0.20 м²
Далан.дээд үе: 0.72 м²

Дугуйн зам Б: 0.93 м²
Өнгө АБ 40мм: 0.06 м²
Бут.чул суурь 200мм: 0.20 м²
Далан.дээд үе: 0.67 м²

Ногоон б-мж: 1.34 м²
Хар шороо : 0.52 м²
Хайрга: 0.81 м²

Хөвөө З: 0.29 м²
Хөвөө Б: 0.11 м²

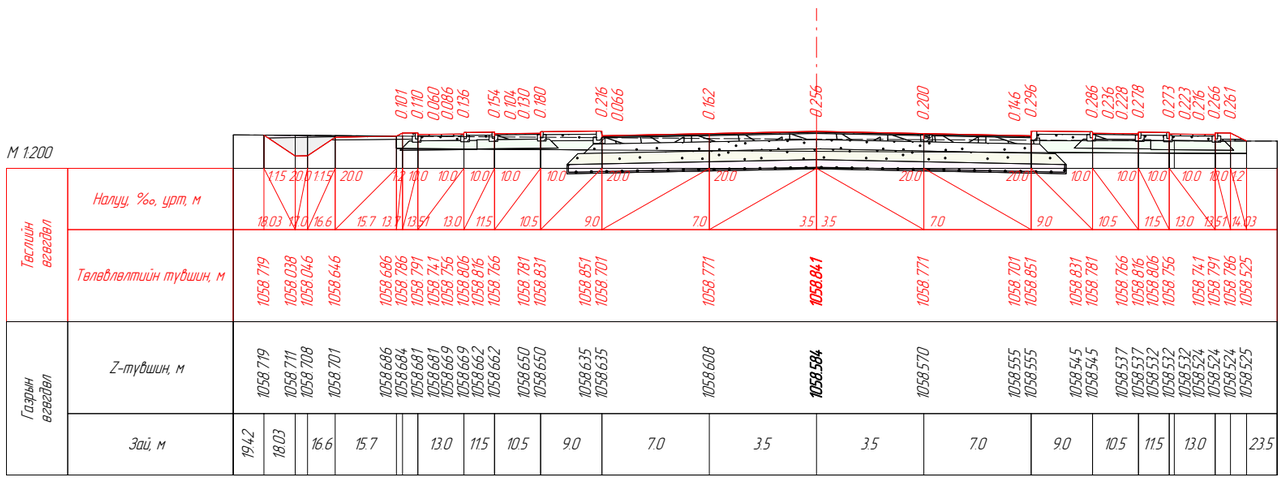

ПК 107+494.88

Шороон далан: 1.70 м²
Ухмал: 11.23 м²
Хөрс хуулалт: 11.06 м²
З шудуу: 0.78 м²

Хучилт /Суурин/: 18.67 м²
Өнгө АБ, h=30mm: 0.42 м²
Суурь АБ, h=40mm : 0.55 м²
Бут.чул суурь, h=200mm: 2.78 м²
Зохист.шир.хай, h=300mm: 4.46 м²
Хөлд.хамг.үе, h=350mm: 5.58 м²
Далан.дээд үе: 4.89 м²

Явган зам З: 0.97 м²
Я3 хавтан 60мм: 0.09 м²
Я3 Хай.су 150мм: 0.20 м²
Далан.дээд үе: 0.69 м²

Явган зам Б: 1.03 м²
Я3 хавтан 60мм: 0.09 м²
Я3 Хай.су Б 150мм: 0.20 м²
Далан.дээд үе: 0.74 м²

Дугуйн зам З : 0.97 м²
Өнгө АБ 40мм: 0.06 м²
Бут.чул суурь 200мм: 0.20 м²
Далан.дээд үе: 0.72 м²

Дугуйн зам Б: 0.93 м²
Өнгө АБ 40мм: 0.06 м²
Бут.чул суурь 200мм: 0.20 м²
Далан.дээд үе: 0.67 м²

Ногоон б-мж: 1.34 м²
Хар шороо : 0.52 м²
Хайрга: 0.81 м²

Хөвөө З: 0.33 м²
Хөвөө Б: 0.11 м²

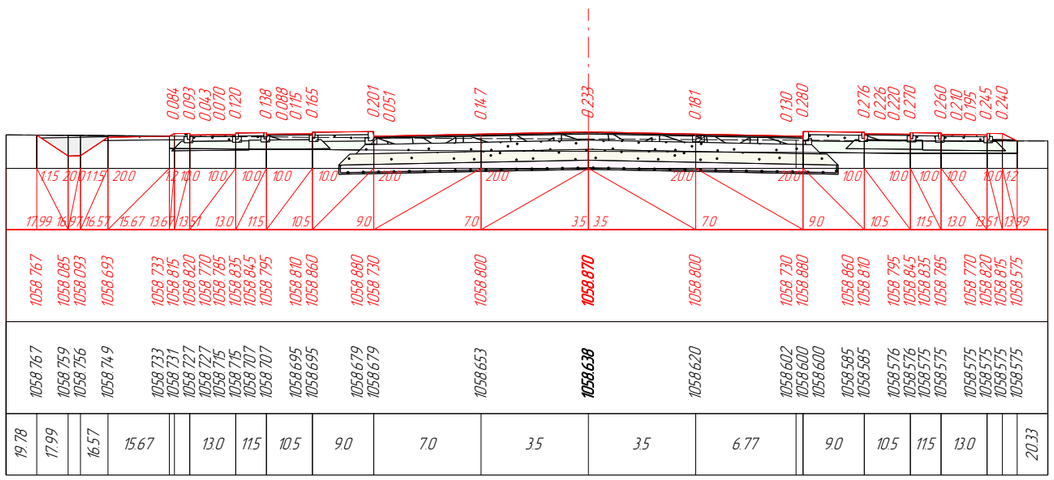

ПК 107+500.00

Өөрчлөлт №			Захиалагч:	Захиалагч:	Зураг төслийн байгууллага:	Зөвлөх инженер	У. ПҮРЭВЖАВ	Гүүр хоолойн инженер	М. МӨНХ-ОРГИЛ	СЭЛЭНГЭ АЙМГИЙН БАРУУНБҮРЭН-ОРХОНТУУЛ-ЦЭЭЛ ЧИГЛЭЛИЙН ХАТУУ ХУЧИЛТТАЙ АВТО ЗАМЫН АЖЛЫН ЗУРАГ (ПК50+000-ПК107+588)	Хөндлөн огтлол	Масштаб	Шифр	Хуудасны №
Огноо			БАРИЛГА, ХОТ БАЙГУУЛАЛТЫН ЯАМ	ЗАМ, ТЭЭВРИЙН ХӨГЖЛИЙН ЯАМ	"АВАРГА ЗАМ" ХХК	Төслийн инженер	С. БАТСҮХ	Замын инженер	П. ЭНХБАЯР		107+480.000	1:200	AVZ/BOT/03-2022	287
Тайлбар						Шалгасан инженер	Г. ЧИНТӨГС	Геодезийн инженер	Э. БАТБОЛД					

Шороон далан: 1.25 м²
Ухмал: 12.29 м²
Хөрс хуулалт: 11.00 м²
З шудуу: 0.78 м²

Хучилт /Суурин/: 18.67 м²
Өнгө АБ, h=30mm: 0.42 м²
Суурь АБ, h=40mm : 0.55 м²
Бут чул суурь, h=200mm: 2.78 м²
Зохист шир хай, h=300mm: 4.46 м²
Хөлд хамг ує, h=350mm: 5.58 м²
Далан дээд ує: 4.89 м²

Явган зам З: 0.97 м²
Я3 хавтан 60мм: 0.09 м²
Я3 Хай су 150мм: 0.20 м²
Далан дээд ує: 0.69 м²

Явган зам Б: 1.03 м²
Я3 хавтан 60мм: 0.09 м²
Я3 Хай су Б 150мм: 0.20 м²
Далан дээд ує: 0.74 м²

Дугуйн зам З : 0.97 м²
Өнгө АБ 40мм: 0.06 м²
Бут чул суурь 200мм: 0.20 м²
Далан дээд ує: 0.72 м²

Дугуйн зам Б: 0.93 м²
Өнгө АБ 40мм: 0.06 м²
Бут чул суурь 200мм: 0.20 м²
Далан дээд ує: 0.67 м²

Ногоон б-мж: 1.34 м²
Хар шороо : 0.52 м²
Хайрга: 0.81 м²

Хөвөө З: 0.42 м²
Хөвөө Б: 0.11 м²

М 1:200

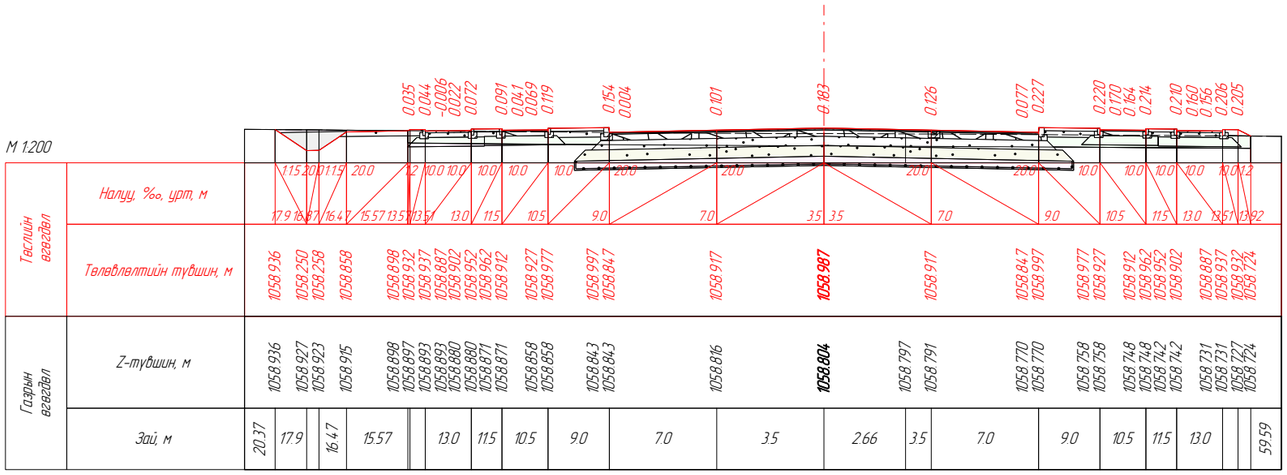

Шороон далан: 1.65 м²
Ухмал: 11.69 м²
Хөрс хуулалт: 11.06 м²
З шудуу: 0.78 м²

Хучилт /Суурин/: 18.67 м²
Өнгө АБ, h=30mm: 0.42 м²
Суурь АБ, h=40mm : 0.55 м²
Бут чул суурь, h=200mm: 2.78 м²
Зохист шир хай, h=300mm: 4.46 м²
Хөлд хамг ує, h=350mm: 5.58 м²
Далан дээд ує: 4.89 м²

Явган зам З: 0.97 м²
Я3 хавтан 60мм: 0.09 м²
Я3 Хай су 150мм: 0.20 м²
Далан дээд ує: 0.69 м²

Явган зам Б: 1.03 м²
Я3 хавтан 60мм: 0.09 м²
Я3 Хай су Б 150мм: 0.20 м²
Далан дээд ує: 0.74 м²

Дугуйн зам З : 0.97 м²
Өнгө АБ 40мм: 0.06 м²
Бут чул суурь 200мм: 0.20 м²
Далан дээд ує: 0.72 м²

Дугуйн зам Б: 0.93 м²
Өнгө АБ 40мм: 0.06 м²
Бут чул суурь 200мм: 0.20 м²
Далан дээд ує: 0.67 м²

Ногоон б-мж: 1.34 м²
Хар шороо : 0.52 м²
Хайрга: 0.81 м²

Хөвөө З: 0.38 м²
Хөвөө Б: 0.11 м²

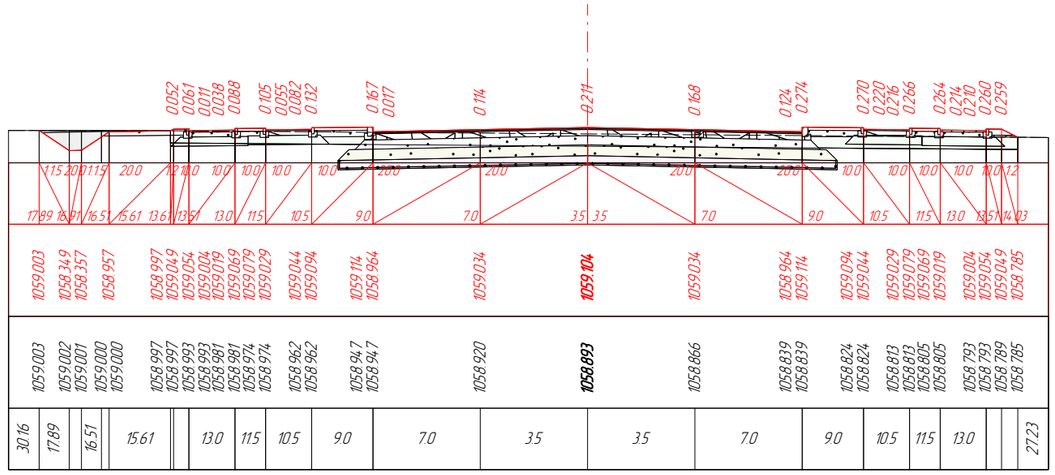

Шороон далан: 2.41 м²
Ухмал: 10.21 м²
Хөрс хуулалт: 11.18 м²
З шудуу: 0.78 м²

Хучилт /Суурин/: 18.67 м²
Өнгө АБ, h=30mm: 0.42 м²
Суурь АБ, h=40mm : 0.55 м²
Бут чул суурь, h=200mm: 2.78 м²
Зохист шир хай, h=300mm: 4.46 м²
Хөлд хамг ує, h=350mm: 5.58 м²
Далан дээд ує: 4.89 м²

Явган зам З: 0.97 м²
Я3 хавтан 60мм: 0.09 м²
Я3 Хай су 150мм: 0.20 м²
Далан дээд ує: 0.69 м²

Явган зам Б: 1.03 м²
Я3 хавтан 60мм: 0.09 м²
Я3 Хай су Б 150мм: 0.20 м²
Далан дээд ує: 0.74 м²

Дугуйн зам З : 0.97 м²
Өнгө АБ 40мм: 0.06 м²
Бут чул суурь 200мм: 0.20 м²
Далан дээд ує: 0.72 м²

Дугуйн зам Б: 0.93 м²
Өнгө АБ 40мм: 0.06 м²
Бут чул суурь 200мм: 0.20 м²
Далан дээд ує: 0.67 м²

Ногоон б-мж: 1.34 м²
Хар шороо : 0.52 м²
Хайрга: 0.81 м²

Хөвөө З: 0.20 м²
Хөвөө Б: 0.11 м²

М 1:200

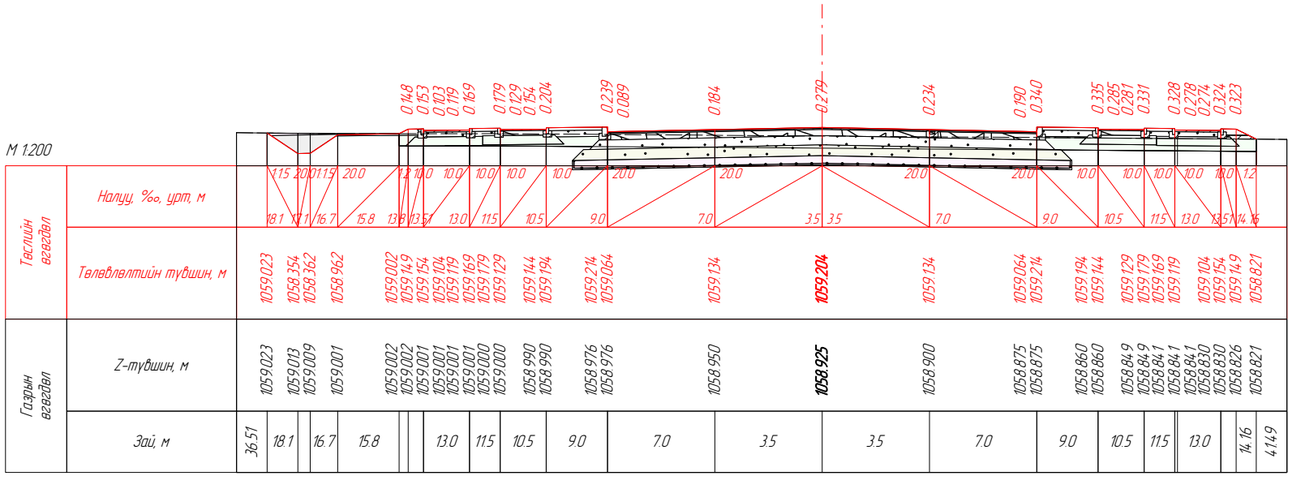

Шороон далан: 2.62 м²
Ухмал: 9.99 м²
Хөрс хуулалт: 11.21 м²
З шудуу: 0.78 м²

Хучилт /Суурин/: 18.67 м²
Өнгө АБ, h=30mm: 0.42 м²
Суурь АБ, h=40mm : 0.55 м²
Бут чул суурь, h=200mm: 2.78 м²
Зохист шир хай, h=300mm: 4.46 м²
Хөлд хамг ує, h=350mm: 5.58 м²
Далан дээд ує: 4.89 м²

Явган зам З: 0.97 м²
Я3 хавтан 60мм: 0.09 м²
Я3 Хай су 150мм: 0.20 м²
Далан дээд ує: 0.69 м²

Явган зам Б: 1.03 м²
Я3 хавтан 60мм: 0.09 м²
Я3 Хай су Б 150мм: 0.20 м²
Далан дээд ує: 0.74 м²

Дугуйн зам З : 0.97 м²
Өнгө АБ 40мм: 0.06 м²
Бут чул суурь 200мм: 0.20 м²
Далан дээд ує: 0.72 м²

Дугуйн зам Б: 0.93 м²
Өнгө АБ 40мм: 0.06 м²
Бут чул суурь 200мм: 0.20 м²
Далан дээд ує: 0.67 м²

Ногоон б-мж: 1.34 м²
Хар шороо : 0.52 м²
Хайрга: 0.81 м²

Хөвөө З: 0.18 м²
Хөвөө Б: 0.11 м²

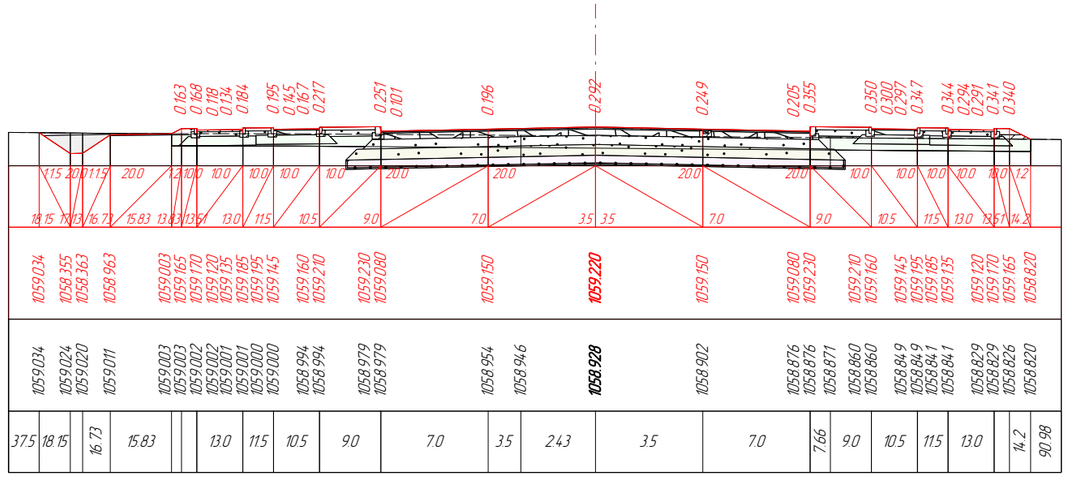

Өөрчлөлт №			Захиалагч:	Захиалагч:	Зураг төслийн байгууллага:	Зөвлөх инженер	У. ПҮРЭВЖАВ	Гүүр хоолойн инженер	М. МӨНХ-ОРГИЛ	СЭЛЭНГЭ АЙМГИЙН БАРУУНБҮРЭН-ОРХОНТУУЛ-ЦЭЭЛ ЧИГЛЭЛИЙН ХАТУУ ХУЧИЛТТАЙ АВТО ЗАМЫН АЖЛЫН ЗУРАГ (ПК50+000-ПК107+588)	Хөндлөн огтлол	Масштаб	Шифр	Хуудасны №
Огноо			БАРИЛГА, ХОТ БАЙГУУЛАЛТЫН ЯАМ	ЗАМ, ТЭЭВРИЙН ХӨГЖЛИЙН ЯАМ	"АВАРГА ЗАМ" ХХК	Төслийн инженер	С. БАТСҮХ	Замын инженер	П. ЭНХБАЯР		107+520.000	1:200	AVZ/BOT/03-2022	288
Тайлбар						Шалгасан инженер	Г. ЧИНТӨГС	Геодезийн инженер	Э. БАТБОЛД					

Шороон далан: 2.77 м²
Ухмал: 9.83 м²
Хярс хуулалт: 11.23 м²
З шудуу: 0.78 м²

Хучилт /Суурин/: 18.67 м²
Өнгө АБ, h=30мм: 0.42 м²
Суурь АБ, h=40мм : 0.55 м²
Бут чул суурь, h=200мм: 2.78 м²
Зохист шир хай, h=300мм: 4.46 м²
Хөлд хамг үе, h=350мм: 5.58 м²
Далан дээд үе: 4.89 м²

Явган зам З: 0.97 м²
Я3 хавтан 60мм: 0.09 м²
Я3 Хай.су 150мм: 0.20 м²
Далан дээд үе: 0.69 м²

Явган зам Б: 1.03 м²
Я3 хавтан 60мм: 0.09 м²
Я3 Хай.су Б 150мм: 0.20 м²
Далан дээд үе: 0.74 м²

Дугуйн зам З : 0.97 м²
Өнгө АБ 40мм: 0.06 м²
Бут чул суурь 200мм: 0.20 м²
Далан дээд үе: 0.72 м²

Дугуйн зам Б: 0.93 м²
Өнгө АБ 40мм: 0.06 м²
Бут чул суурь 200мм: 0.20 м²
Далан дээд үе: 0.67 м²

Ногоон б-мж: 1.34 м²
Хар шороо : 0.52 м²
Хайрга: 0.81 м²

Хөвөө З: 0.16 м²
Хөвөө Б: 0.11 м²

М 1:200

| | | |