Дүүргэлт: 4.08 м²

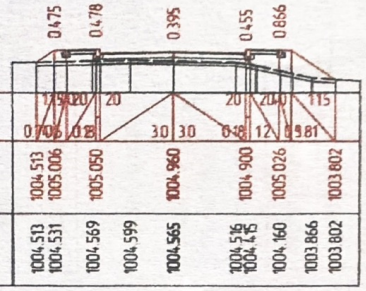

Тэслийн өгөгдөл	Налуу, ‰, урт, м	0.706 0.28 3.0 3.0 0.48 1.2 0.91
	Төлөвлөлтийн түвшин, м	1004.513 1005.006 1005.050 1004.960 1004.900 1005.026 1003.802
Газрын өгөгдөл	Z-түвшин, м	1004.513 1004.531 1004.569 1004.599 1004.565 1004.536 1004.415 1004.160 1003.866 1003.802

КМ 0+140.0

Дүүргэлт: 7.62 м²

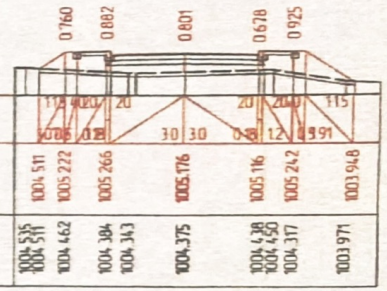

Тэслийн өгөгдөл	Налуу, ‰, урт, м	0.706 0.28 3.0 3.0 0.48 1.2 0.91
	Төлөвлөлтийн түвшин, м	1004.511 1005.222 1005.266 1005.176 1005.116 1005.242 1003.948
Газрын өгөгдөл	Z-түвшин, м	1004.535 1004.511 1004.462 1004.384 1004.343 1004.375 1004.438 1004.450 1004.317 1003.971

КМ 0+160.0

Дүүргэлт: 9.06 м²

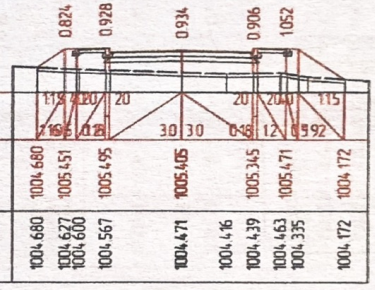

Тэслийн өгөгдөл	Налуу, ‰, урт, м	0.706 0.28 3.0 3.0 0.48 1.2 0.92
	Төлөвлөлтийн түвшин, м	1004.680 1005.451 1005.495 1005.405 1005.345 1005.471 1004.172
Газрын өгөгдөл	Z-түвшин, м	1004.680 1004.627 1004.600 1004.567 1004.471 1004.416 1004.439 1004.463 1004.335 1004.172

КМ 0+180.0

Дүүргэлт: 10.54 м²

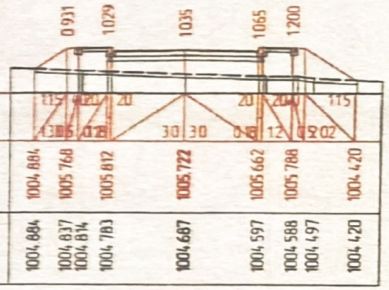

Тэслийн өгөгдөл	Налуу, ‰, урт, м	0.706 0.28 3.0 3.0 0.48 1.2 0.92
	Төлөвлөлтийн түвшин, м	1004.684 1005.768 1005.812 1005.722 1005.662 1005.788 1004.420
Газрын өгөгдөл	Z-түвшин, м	1004.684 1004.637 1004.614 1004.783 1004.687 1004.597 1004.588 1004.497 1004.420

КМ 0+200.0

Дүүргэлт: 12.47 м²

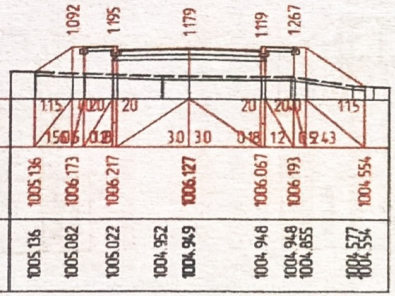

Тэслийн өгөгдөл	Налуу, ‰, урт, м	0.706 0.28 3.0 3.0 0.48 1.2 0.92
	Төлөвлөлтийн түвшин, м	1005.136 1006.173 1006.217 1006.127 1006.067 1006.193 1004.554
Газрын өгөгдөл	Z-түвшин, м	1005.136 1005.082 1005.022 1004.952 1004.949 1004.948 1004.948 1004.855 1004.577 1004.554

КМ 0+220.0

Дүүргэлт: 10.39 м²

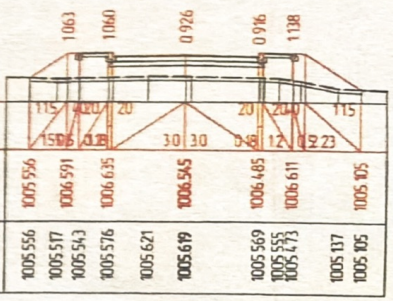

Тэслийн өгөгдөл	Налуу, ‰, урт, м	0.706 0.28 3.0 3.0 0.48 1.2 0.92
	Төлөвлөлтийн түвшин, м	1005.556 1006.591 1006.635 1006.545 1006.485 1006.611 1005.105
Газрын өгөгдөл	Z-түвшин, м	1005.556 1005.517 1005.543 1005.576 1005.621 1005.619 1005.569 1005.555 1005.473 1005.137 1005.105

КМ 0+240.0

ЗАХИАЛАГЧ	ЗӨВЛӨХ:	ТӨСЛИЙН НЭР	ТӨСӨЛЛӨСӨН			ЗУРГИЙН ЕРӨНХИЙ НЭР	ХИЙЦИЙН БА ХЭСЭГЛЭЛИЙН ЗУРАГ		
Булган аймаг ЗДТГ	"АрСиЭсСи" ХХК	Булган аймгийн Хангал сумын төвийн хэсэгт хучилттай орц замын инженерийн хөрөнгөлөгдсөн зураг төсөл	Зохиогч	Д.Нямдорж		Хэвлэн гаргах (1-р хэсэг)	КМ0+140 - КМ0+240		
			ЗӨМ инженер	Д.Батболд			Хэмжээ	Хуудас	Бүх хуудас
			Гүйцэтгэгч	П.Ундрах			А3	2	8
			Шалгасан	Т.Цогтбаяр		Шифр 01/21	МАСШТАБ X12000; Б1200		202102

Дүүргэлт: 4.22 м²

		0.436	0.530	0.541	0.577	0.747	
Тэслийн өгөгдөл	Налуу, ‰, урт, м	1.15 / 0.605 / 0.20 / 0.28 / 20	30 / 30	20 / 0.48 / 12	20 / 0.40 / 0.917 / 1.15		
	Телевеллэлтийн түвшин, м	1006.590 / 1007.010	1007.054	1006.964	1006.904	1007.030	1006.229
Газрын өгөгдөл	Z-түвшин, м	1006.590 / 1006.574 / 1006.557	1006.524	1006.422	1006.327	1006.283	1006.229

КМ 0+260.0

Дүүргэлт: 2.00 м²
Ухмал: 0.73 м²

		0.146	0.224	0.213	0.245	0.674	
Тэслийн өгөгдөл	Налуу, ‰, урт, м	1.15 / 0.605 / 0.20 / 0.28 / 20	30 / 30	20 / 0.48 / 12	20 / 0.40 / 0.917 / 1.15		
	Телевеллэлтийн түвшин, м	1007.286 / 1007.448	1007.472	1007.382	1007.322	1007.448	1006.596
Газрын өгөгдөл	Z-түвшин, м	1007.286 / 1007.272	1007.248	1007.236	1007.169	1007.079	1006.774 / 1006.645 / 1006.596

КМ 0+280.0

Дүүргэлт: 0.68 м²
Ухмал: 3.36 м²

		-0.093	0.015	0.044	0.104	0.478	
Тэслийн өгөгдөл	Налуу, ‰, урт, м	1.15 / 0.605 / 0.20 / 0.28 / 20	30 / 30	20 / 0.48 / 12	20 / 0.40 / 0.917 / 1.15		
	Телевеллэлтийн түвшин, м	1007.966 / 1007.532	1007.852	1007.876	1007.786	1007.726	1007.852	1007.164
Газрын өгөгдөл	Z-түвшин, м	1007.966 / 1007.942	1007.906	1007.861	1007.742	1007.679	1007.622	1007.374	1007.171

КМ 0+300.0

Дүүргэлт: 1.33 м²
Ухмал: 2.09 м²

		-0.010	0.060	0.141	0.447	0.639	
Тэслийн өгөгдөл	Налуу, ‰, урт, м	1.15 / 0.605 / 0.20 / 0.28 / 20	30 / 30	20 / 0.48 / 12	20 / 0.40 / 0.917 / 1.15		
	Телевеллэлтийн түвшин, м	1008.204 / 1007.823	1008.183	1008.207	1008.117	1008.057	1008.183	1007.281
Газрын өгөгдөл	Z-түвшин, м	1008.204 / 1008.186	1008.160	1008.127	1007.975	1007.679	1007.609	1007.543 / 1007.334	1007.281

КМ 0+320.0

Дүүргэлт: 2.56 м²
Ухмал: 0.67 м²

		0.087	0.190	0.217	0.420	0.805	
Тэслийн өгөгдөл	Налуу, ‰, урт, м	1.15 / 0.125 / 0.20 / 0.28 / 20	30 / 30	20 / 0.48 / 12	20 / 0.40 / 0.917 / 1.15		
	Телевеллэлтийн түвшин, м	1008.331 / 1008.434	1008.458	1008.368	1008.308	1008.434	1007.345
Газрын өгөгдөл	Z-түвшин, м	1008.331 / 1008.305	1008.267 / 1008.248	1008.150	1008.091	1007.888	1007.629	1007.391	1007.345

КМ 0+340.0

Дүүргэлт: 4.16 м²

		0.299	0.471	0.482	0.553	0.871	
Тэслийн өгөгдөл	Налуу, ‰, урт, м	1.15 / 0.405 / 0.20 / 0.28 / 20	30 / 30	20 / 0.48 / 12	20 / 0.40 / 0.917 / 1.15		
	Телевеллэлтийн түвшин, м	1008.788 / 1008.605	1008.629	1008.539	1008.479	1008.605	1007.481
Газрын өгөгдөл	Z-түвшин, м	1008.786 / 1008.788	1008.743 / 1008.178 / 1008.158	1008.057	1007.977 / 1007.901	1007.733	1007.508 / 1007.481

КМ 0+360.0

ЗАХИАЛАГЧ	ЗӨВЛӨХ	ТӨСЛИЙН НЭР	ТӨСӨВЛӨГӨӨ			ЗУРГИЙН ЕРӨНХИЙ НЭР	ХИЙЦИЙН БА ХЭСЭГЛЭЛИЙН ЗУРАГ		
Булган аймаг ЗДТГ	"АрСиЭсСи" ХХК	Булган аймгийн Хангал сумын төвийн хэсэг хучилттай авто замын инженерийн нарийн чиглэл зураг төсөл	Захирал	Д.Нямдаваа		Хөндлөн огтлол (1-р хэсэг)	КМ0+260 – КМ0+360		
			ЗЕИнженер	Д.Болдолд			Хэмжээ	Хуудас	Бүх хуудас
			Гүйцэтгэсэн	П.Ундрал			А3	3	8
			Шалгасан	Т.Цогтбаяр		Шифр:01/21	МАСШТАБ: Х1:2000, Б1:200	202102	

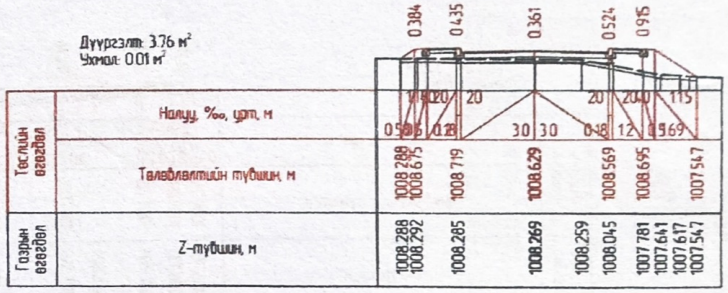

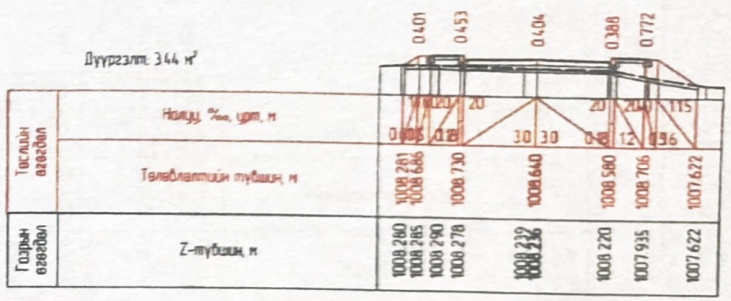

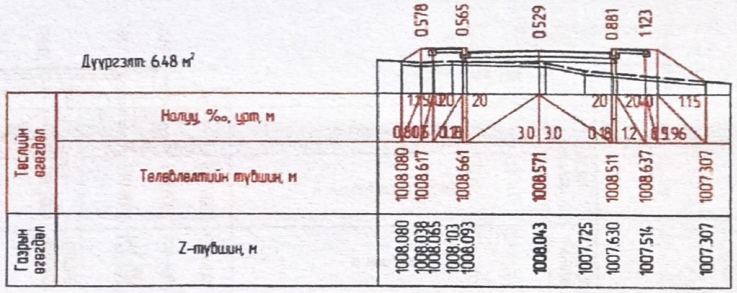

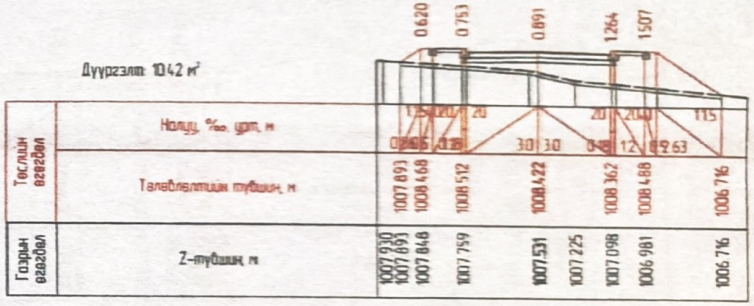

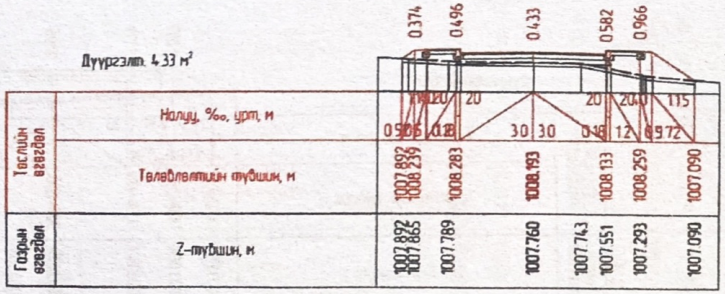

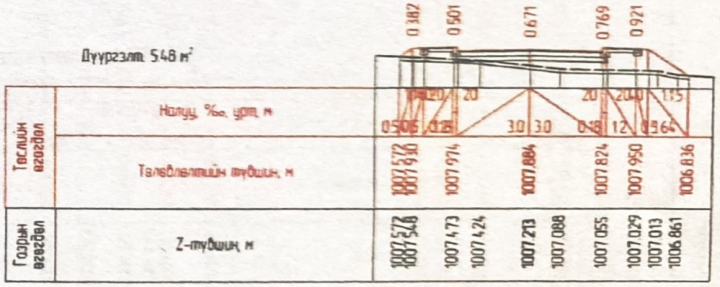

ЗАХИАЛАГЧ	ЗӨВЛӨХ.	ТӨСЛИЙН НЭР	ТӨСӨЛЛӨГӨӨ		ЗУРГИЙН ЕРӨНХИЙ НЭР	ХЭЙЦИЙН БА ХЭСЭГЛЭЛИЙН ЗУРАГ:		
Булган аймаг ЗДТГ	"АрСиЭсСи" ХХК	Булган аймгийн Хангал сумын төвийн хатуу хучилттай авто замын инженерийн нөхөөчилсөн зураг төсөл	Захирал	Д.Нямдорж	Хэнтлэн агшсан (1-р хэсэг)	КМ0+380 - КМ0+480		
			ЗЕИнженер	Д.Батболд		Хэмжээ	Хуудас	Бүх хуудас
			Гүйцэтгэсэн	П.Ундрал		А3	4	8
			Шалгасан	Т.Цогтбаяр	Шифр.01/21	МАСШТАБ: Х1:2000, Б1:200		2021.02

Дүүргэлт: 3.64 м²
Ухмал: 0.01 м²

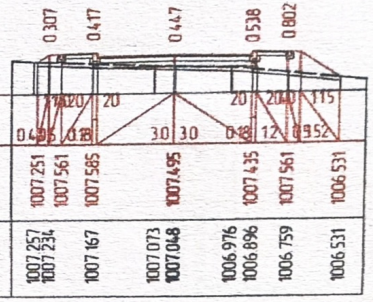

Тэслийн өгөгдөл	Налуу, ‰, урт, м						
	Телевлелтийн түвшин, м	1007.251	1007.561	1007.565	1007.495	1007.435	1007.561	1006.531
Газрын өгөгдөл	Z-түвшин, м	1007.257 1007.234	1007.167	1007.073 1007.048	1006.976 1006.896	1006.759	1006.531

КМ 0+500.0

Дүүргэлт: 3.73 м²
Ухмал: 0.01 м²

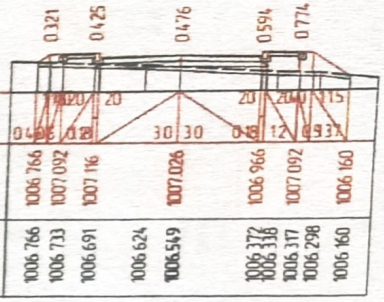

Тэслийн өгөгдөл	Налуу, ‰, урт, м							
	Телевлелтийн түвшин, м	1006.766	1007.092	1007.116	1007.026	1006.966	1007.092	1006.160
Газрын өгөгдөл	Z-түвшин, м	1006.766	1006.733	1006.691	1006.624	1006.549	1006.372 1006.338	1006.317 1006.298	1006.160

КМ 0+520.0

Дүүргэлт: 5.75 м²

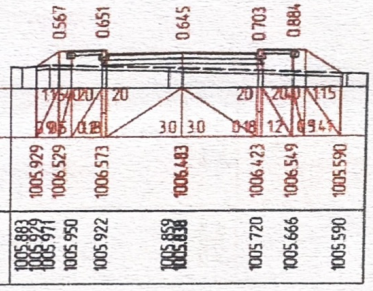

Тэслийн өгөгдөл	Налуу, ‰, урт, м							
	Телевлелтийн түвшин, м	1005.929	1006.529	1006.573	1006.483	1006.423	1006.549	1005.590
Газрын өгөгдөл	Z-түвшин, м	1005.883 1005.929 1005.971	1005.950	1005.922	1005.859 1005.838	1005.720	1005.666	1005.590

КМ 0+540.0

Дүүргэлт: 9.98 м²

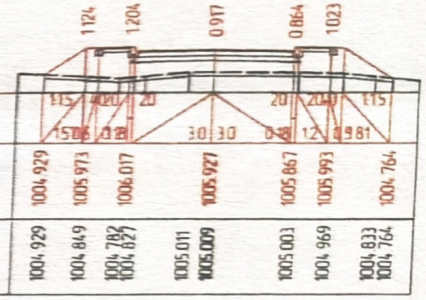

Тэслийн өгөгдөл	Налуу, ‰, урт, м							
	Телевлелтийн түвшин, м	1004.929	1005.973	1006.017	1005.927	1005.867	1005.993	1004.764
Газрын өгөгдөл	Z-түвшин, м	1004.929	1004.849	1004.782 1004.827	1005.011	1005.009	1005.003	1004.969	1004.833 1004.764

КМ 0+560.0

Дүүргэлт: 13.12 м²

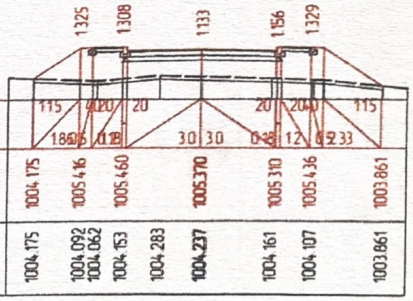

Тэслийн өгөгдөл	Налуу, ‰, урт, м							
	Телевлелтийн түвшин, м	1004.175	1005.416	1005.460	1005.370	1005.310	1005.436	1003.861
Газрын өгөгдөл	Z-түвшин, м	1004.175	1004.092 1004.062	1004.153	1004.283	1004.237	1004.161	1004.107	1003.861

КМ 0+580.0

Дүүргэлт: 12.58 м²

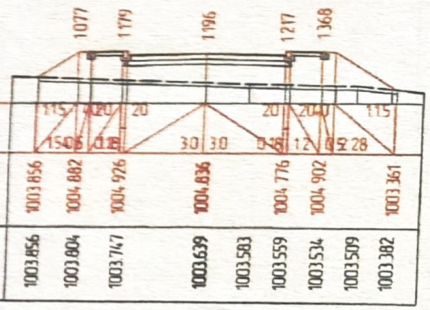

Тэслийн өгөгдөл	Налуу, ‰, урт, м							
	Телевлелтийн түвшин, м	1003.856	1004.882	1004.926	1004.836	1004.776	1004.902	1003.361
Газрын өгөгдөл	Z-түвшин, м	1003.856	1003.804	1003.747	1003.639	1003.583	1003.559	1003.534	1003.509	1003.382

КМ 0+600.0

ЗАХИАЛАГЧ	ЗӨВЛӨХ:	ТӨСЛИЙН НЭР	ТӨСӨЛЛӨГӨӨН			ЗУРГИЙН ЕРӨНХИЙ НЭР	ХИЙЦИЙН БА ХЭЗЭГЛЭЛИЙН ЗУРАГ
Булган аймаг ЗДТГ	"АрСиЗсСи" ХХК	Булган аймгийн Хангал сумын төвийн хэсэг хучилттай авто замын инженерийн нарийвчилсан зураг төсөл	Захирал	Д.Нямдорж		Хөндлөн огтлол (1-р хэсэг)	КМ0+500 – КМ0+600
			ЗДинженер	Д.Батболд			Хэмжээ: А3 / Хуудас: 5 / Бүх хуудас: 8
			Гүйцэтгэсэн	П.Ундрал			
			Шалгасан	Т.Цагаанбаяр		Шифр 01/21	МАСШТАБ: Х1:2000, Б1:200 / 202102

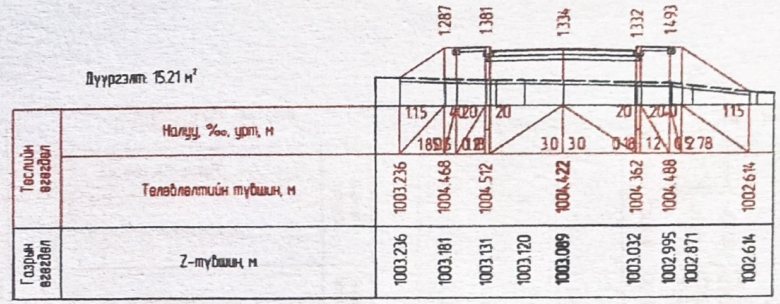

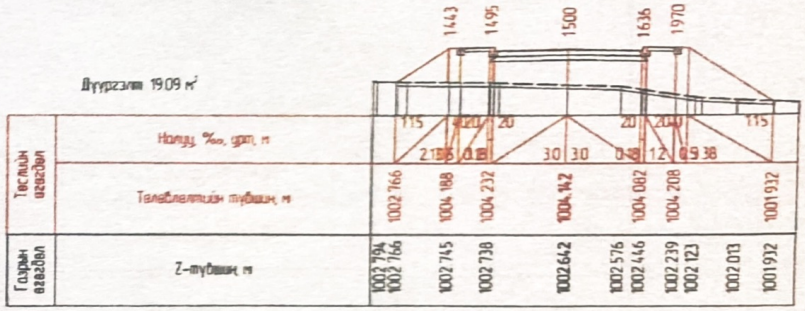

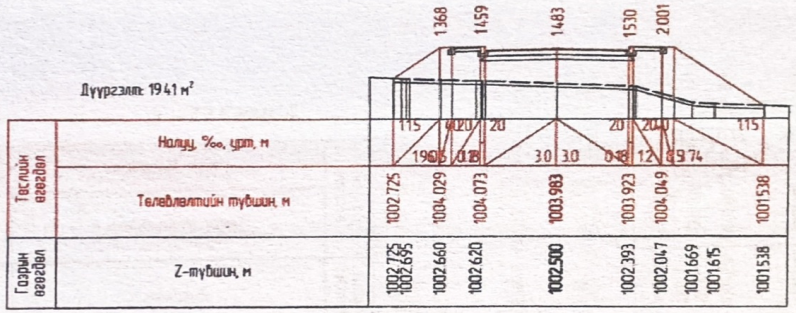

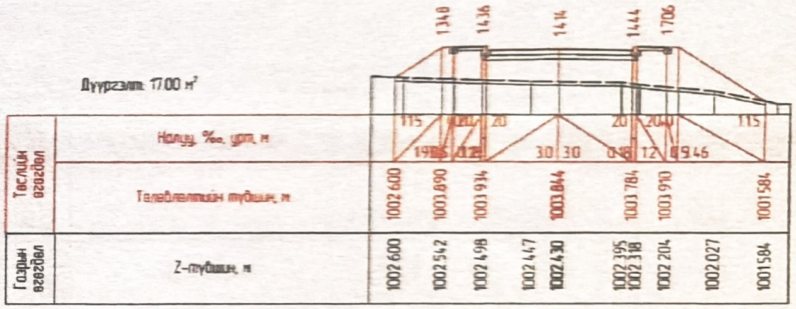

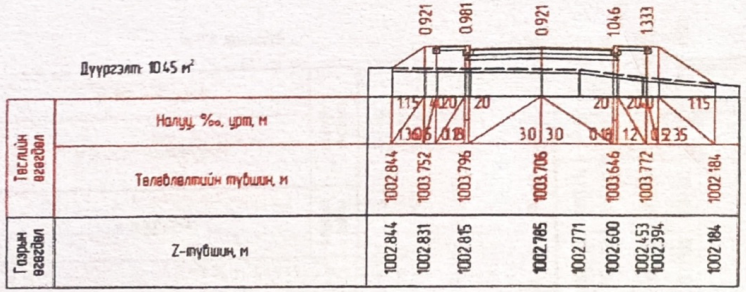

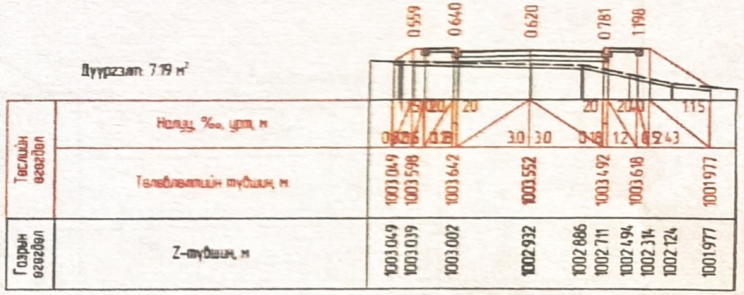

ЗАХИАЛАГЧ	ЗӨВЛӨХ.	ТӨСЛИЙН НЭР	ТӨСӨЛЛӨСӨН			ЗУРГИЙН ЕРӨНХИЙ НЭР	ХИЙЦИЙН БА ХЭСЭГЧЛЭЛИЙН ЗУРАГ:		
Булган аймаг ЗДТГ	"АрбиЭсБи" ХХК	Булган аймгийн Хангал сумын төвийн хэсэг хучилттай авто замын инженерийн нарийвчилсан зураг төсөл	Захирал	Д.Нямдаваа		Хэвлэн гаргал (1-р хэсэг)	КМ0-620 – КМ0-720		
			ЗЕИнженер	Д.Баттөмөр			Хэмжээ	Хуудас	Бүх хуудас
			Гүйцэтгэсэн	П.Чинбат			А3	6	8
			Шалгасан	Т.Цоожбаяр		Шифр 01/21	МАСШТАБ. Х1:2000, Б1:200		2021.02

Дүүргэлт: 2.94 м²
Ухмал: 0.07 м²

Тэслийн өгөгдөл	Налуу, ‰, урт, м	115 / 1.20 / 20 / 0.32 / 0.05 / 0.28	30 / 30	20 / 0.48	20 / 1.20 / 115 / 12 / 0.51		
	Төлөвлөлтийн түвшин, м	1003.140	1003.374 / 1003.398	1003.308	1003.248	1003.374	1002.347
Газрын өгөгдөл	Z-түвшин, м	1003.140	1003.072 / 1003.024 / 1003.016	1002.980 / 1002.968	1002.909 / 1002.788	1002.603	1002.512 / 1002.356

КМ 0+740.0

Дүүргэлт: 7.32 м²

Тэслийн өгөгдөл	Налуу, ‰, урт, м	115 / 1.20 / 20 / 0.70 / 0.05 / 0.28	30 / 30	20 / 0.48	20 / 1.20 / 115 / 12 / 0.67		
	Төлөвлөлтийн түвшин, м	1002.039 / 1002.567	1002.611	1002.521	1002.461	1002.587	1001.317
Газрын өгөгдөл	Z-түвшин, м	1002.053 / 1002.015	1001.972	1001.750	1001.558	1001.470	1001.317

КМ 0+780.0

Дүүргэлт: 1.89 м²
Ухмал: 0.34 м²

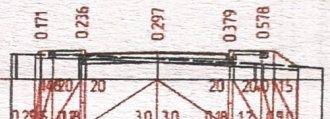

Тэслийн өгөгдөл	Налуу, ‰, урт, м	115 / 1.20 / 20 / 0.29 / 0.05 / 0.28	30 / 30	20 / 0.48	20 / 1.20 / 115 / 12 / 0.50		
	Төлөвлөлтийн түвшин, м	1002.842 / 1003.030	1003.054	1002.964	1002.904	1003.030	1002.343
Газрын өгөгдөл	Z-түвшин, м	1002.851 / 1002.842 / 1002.835	1002.823	1002.668	1002.526	1002.475 / 1002.416	1002.343

КМ 0+760.0

Дүүргэлт: 14.10 м²

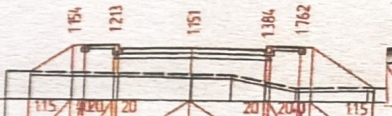

Тэслийн өгөгдөл	Налуу, ‰, урт, м	115 / 1.20 / 20 / 1.70 / 0.05 / 0.28	30 / 30	20 / 0.48	20 / 1.20 / 115 / 12 / 0.53		
	Төлөвлөлтийн түвшин, м	1000.240	1001.379	1001.423	1001.333	1001.273	1001.399	999.695
Газрын өгөгдөл	Z-түвшин, м	1000.240	1000.225	1000.210	1000.182	1000.168	999.888	999.634 / 999.649	999.701

КМ 0+820.0

Дүүргэлт: 19.28 м²

Тэслийн өгөгдөл	Налуу, ‰, урт, м	115 / 1.20 / 20 / 2.38 / 0.05 / 0.28	30 / 30	20 / 0.48	20 / 1.20 / 115 / 12 / 0.48		
	Төлөвлөлтийн түвшин, м	1000.447	1002.023	1002.067	1001.977	1001.917	1002.043	1000.371
Газрын өгөгдөл	Z-түвшин, м	1000.447 / 1000.398	1000.380	1000.365 / 1000.230	1000.268	1000.310	1000.329	1000.371

КМ 0+800.0

Дүүргэлт: 8.11 м²

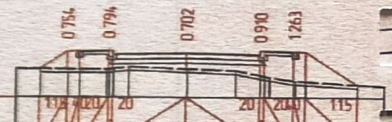

Тэслийн өгөгдөл	Налуу, ‰, урт, м	115 / 1.20 / 20 / 1.70 / 0.05 / 0.28	30 / 30	20 / 0.48	20 / 1.20 / 115 / 12 / 0.21		
	Төлөвлөлтийн түвшин, м	999.865	1000.635	1000.679	1000.589	1000.529	1000.655	999.233
Газрын өгөгдөл	Z-түвшин, м	999.865	999.881	999.875 / 999.967	999.887	999.820	999.619	999.392	999.233

КМ 0+840.0

ЗАХИАЛАГЧ	ЗӨВЛӨХ	ТӨСЛИЙН НЭР	ТӨСӨЛЛӨСӨН			ЗУРГИЙН ЕРӨНХИЙ НЭР	ХИЙЦИЙН БА ХЭСЭГЛЭЛИЙН ЗУРАГ		
Булган аймаг ЗДТГ	"АрСиЭсСи" ХХК	Булган аймгийн Хангал сумын төвийн хатуу хучилттой оймо зэмэн инженерийн нэмэлт засвар	Захирал	Д.Нямдаваа		Хандлан өгөгдөл (1-р хэсэг)	Км0+740 – Км0+840		
			ЗДИнженер	Д.Батболд			Хэмжээ	Хуудас	Бүх хуудас
			Гүйцэтгэсэн	П.Ундрал			А3	7	8
			Шалгасан	Т.Цогтбаяр		Шифр:01/21	МАСШТАБ: Х1:2000; Б1:200		2021.02

Дүүргэлт: 3.03 м²
Ухмал: 0.00 м²

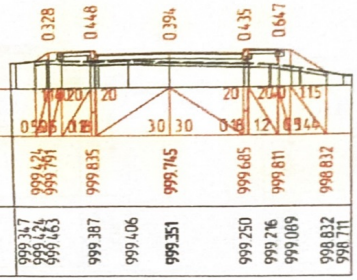

Тэслийн өгөгдөл	Налуу, ‰, урт, м						
	Телевлелтийн түвшин, м	999.424 999.791	999.835	999.745	999.685	999.811	998.832
Газрын өгөгдөл	Z-түвшин, м	999.347 999.424 999.463	999.387	999.406	999.351	999.250 999.216	999.089 998.832 998.711

КМ 0+860.0

Дүүргэлт: 1.48 м²
Ухмал: 0.16 м²

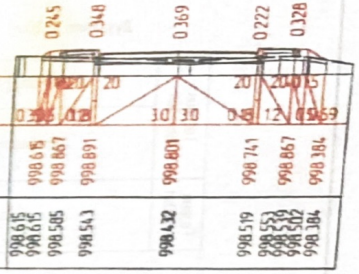

Тэслийн өгөгдөл	Налуу, ‰, урт, м						
	Телевлелтийн түвшин, м	998.615	998.867	998.891	998.801	998.741	998.867 998.384
Газрын өгөгдөл	Z-түвшин, м	998.615 998.615	998.585	998.543	998.432	998.519 998.553 998.539 998.502	998.384

КМ 0+880.0

Дүүргэлт: 2.56 м²

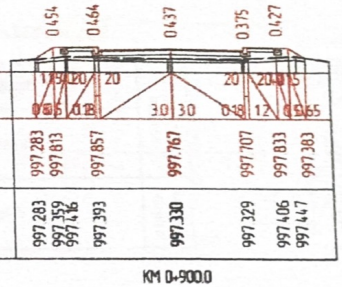

Тэслийн өгөгдөл	Налуу, ‰, урт, м						
	Телевлелтийн түвшин, м	997.283 997.813	997.857	997.767	997.707	997.833	997.383
Газрын өгөгдөл	Z-түвшин, м	997.283 997.359 997.416	997.393	997.330	997.329	997.406 997.447	

КМ 0+900.0

Дүүргэлт: 4.05 м²

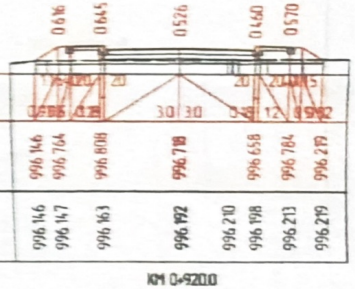

Тэслийн өгөгдөл	Налуу, ‰, урт, м						
	Телевлелтийн түвшин, м	996.146	996.764	996.818	996.718	996.658	996.784 996.219
Газрын өгөгдөл	Z-түвшин, м	996.146 996.147	996.163	996.192	996.210	996.198	996.213 996.219

КМ 0+920.0

Дүүргэлт: 6.74 м²

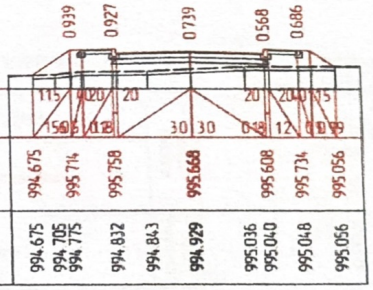

Тэслийн өгөгдөл	Налуу, ‰, урт, м							
	Телевлелтийн түвшин, м	994.675	995.714	995.758	995.668	995.608	995.734	995.056
Газрын өгөгдөл	Z-түвшин, м	994.675 994.705 994.775	994.832	994.843	994.929	995.036 995.040	995.048	995.056

КМ 0+940.0

Дүүргэлт: 7.09 м²

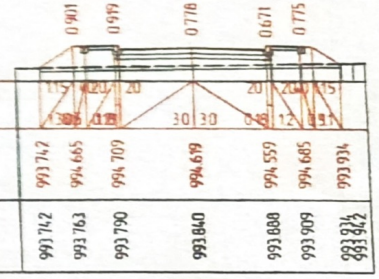

Тэслийн өгөгдөл	Налуу, ‰, урт, м						
	Телевлелтийн түвшин, м	993.747	994.665	994.709	994.619	994.559	994.685 993.934
Газрын өгөгдөл	Z-түвшин, м	993.742	993.763	993.790	993.840	993.888	993.909 993.934 993.942

КМ 0+960.0

ЗАХИАЛАГЧ	ЗӨВЛӨХ:	ТӨСЛИЙН НЭР	ТӨСӨВЛӨГӨӨН			ЗУРГИЙН ЕРӨНХИЙ НЭР	ХИЙЦИЙН БА ХЭСЭГЛЭЛИЙН ЗУРАГ:		
Булган аймаг ЗДТГ	"АрСиЭсСи" ХХК	Булган аймгийн Хонгол сумын төвийн хатуу хучилттай авто замын инженерийн нарийвчилсан зураг төсөл	Захирал	Д.Нямдаваа		Хандлан огтлол (1-р хэсэг)	КМ0+860 – КМ0+960		
			ЗӨИнженер	Д.Батболд			Хэмжээ	Хуудас	Бүх хуудас
			Гүйцэтгэсэн	П.Чинбаяр			А3	8	8
			Шалгасан	Т.Цагтбаяр		Шифр.01/21	МАСШТАБ: X1:2000; Y1:200		2021.02

Дүүргэлт: 12.07 м²

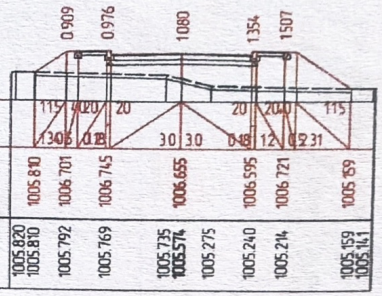

Тэслийн өгөгдөл	Налуу, ‰, урт, м							
	Телевеллтийн түвшин, м	1005.810	1006.701	1006.745	1006.655	1006.595	1006.721	1005.159
Газрын өгөгдөл	Z-түвшин, м	1005.820 1005.810	1005.792	1005.769	1005.735 1005.574	1005.275	1005.240	1005.214	1005.159 1005.141

КМ 0+020.0

Дүүргэлт: 14.72 м²

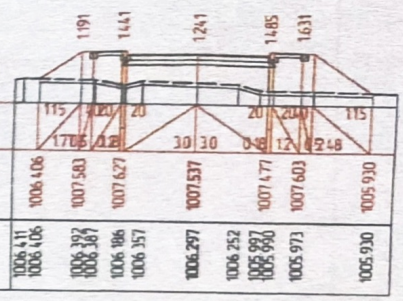

Тэслийн өгөгдөл	Налуу, ‰, урт, м							
	Телевеллтийн түвшин, м	1006.406	1007.503	1007.627	1007.537	1007.477	1007.603	1005.930
Газрын өгөгдөл	Z-түвшин, м	1006.411 1006.406	1006.392 1006.387	1006.186 1006.157	1006.297	1006.252	1006.987 1006.980	1005.973	1005.930

КМ 0+040.0

Дүүргэлт: 14.60 м²

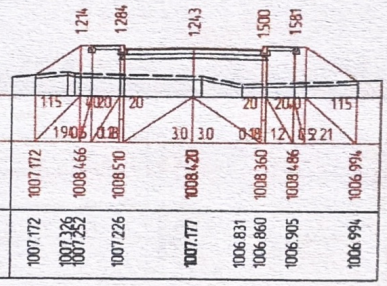

Тэслийн өгөгдөл	Налуу, ‰, урт, м							
	Телевеллтийн түвшин, м	1007.172	1008.466	1008.510	1008.420	1008.360	1008.486	1006.994
Газрын өгөгдөл	Z-түвшин, м	1007.172	1007.326 1007.252	1007.226	1007.177	1006.831 1006.860	1006.905	1006.994

КМ 0+060.0

Дүүргэлт: 15.57 м²

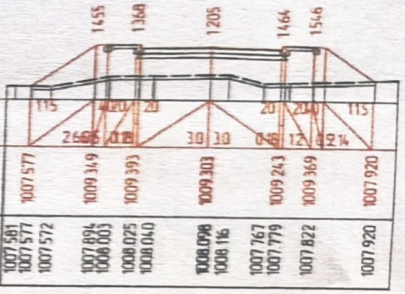

Тэслийн өгөгдөл	Налуу, ‰, урт, м							
	Телевеллтийн түвшин, м	1007.577	1009.349	1009.393	1009.303	1009.243	1009.369	1007.920
Газрын өгөгдөл	Z-түвшин, м	1007.581 1007.577 1007.572	1007.894 1008.003	1008.025 1008.040	1008.098 1008.116	1007.767 1007.779	1007.822	1007.920

КМ 0+080.0

Дүүргэлт: 10.49 м²

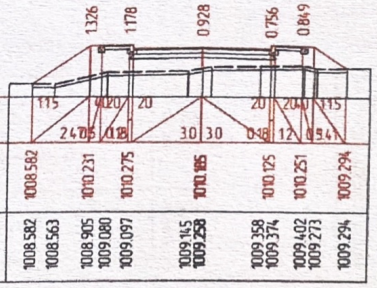

Тэслийн өгөгдөл	Налуу, ‰, урт, м							
	Телевеллтийн түвшин, м	1008.582	1010.231	1010.275	1010.185	1010.125	1010.251	1009.294
Газрын өгөгдөл	Z-түвшин, м	1008.582 1008.563	1008.905 1009.080	1009.097	1009.145 1009.258	1009.358 1009.374	1009.402 1009.273	1009.294

КМ 0+100.0

Дүүргэлт: 10.69 м²

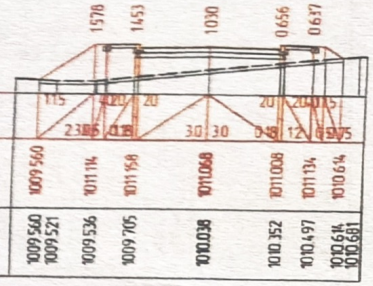

Тэслийн өгөгдөл	Налуу, ‰, урт, м							
	Телевеллтийн түвшин, м	1009.560	1011.114	1011.158	1011.068	1011.008	1011.134	1010.614
Газрын өгөгдөл	Z-түвшин, м	1009.560 1009.521	1009.536	1009.705	1010.038	1010.352	1010.497	1010.614 1010.681

КМ 0+120.0

ЗАХИАЛАГЧ	ЗӨВЛӨХ.	ТӨСЛИЙН НЭР	ТӨСӨЛЛӨСӨН			ЗУРГИЙН ЕРӨНХИЙ НЭР	ХИЙЦИЙН БА ХЭСЭГЛЭЛИЙН ЗУРАГ
Булган аймаг ЗДТГ	"АрСиЭсСи" ХХК	Булган аймгийн Хангал сумын төвийн хотыг хучилттай болго замын инженерийн нарийвчилсан зураг төсөл	Захирал	Д.Нямдаваа		Хөндлөн огтлол (2-р хэсэг)	КМ0-000 – КМ0-120
			ЗДИнженер	Д.Болдбаяр			Хэмжээ: А3 / Хуудас: 1 / Бүх хуудас: 10
			Гүйцэтгэсэн	П.Чинбат			
			Шалгасан	Т.Цогтбаяр		Шифр.01/21	МАСШТАБ: Х1:2000; Б1:200 / 2021.02

Дүүргэлт: 10.05 м²
Ухмал: 0.01 м²

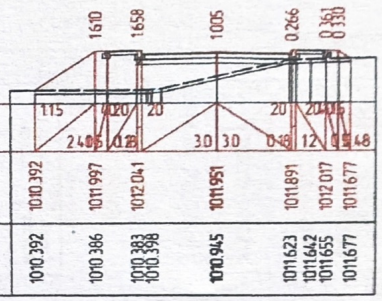

Таслийн өгөгдөл	Налуу, ‰, урт, м						
	Телевеллтийн түвшин, м	1010.392	1011.997	1012.041	1011.951	1011.891	1012.017	1011.677
Газрын өгөгдөл	Z-түвшин, м	1010.392	1010.386	1010.383 1010.398	1010.945	1011.623	1011.642 1011.655	1011.677

КМ 0+140.0

Дүүргэлт: 0.91 м²
Ухмал: 2.08 м²

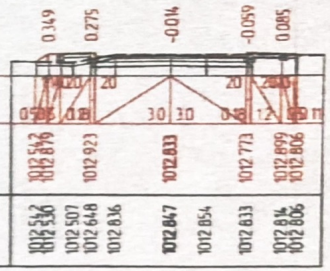

Таслийн өгөгдөл	Налуу, ‰, урт, м						
	Телевеллтийн түвшин, м	1012.543 1012.536	1012.923	1012.833	1012.773	1012.899 1012.806
Газрын өгөгдөл	Z-түвшин, м	1012.543 1012.536	1012.507 1012.648	1012.836	1012.847	1012.854	1012.833	1012.814 1012.806

КМ 0+160.0

Дүүргэлт: 0.23 м²
Ухмал: 3.78 м²

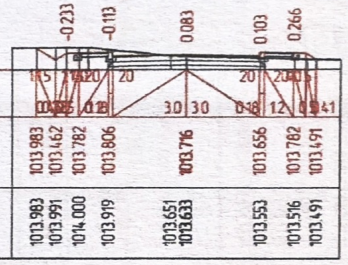

Таслийн өгөгдөл	Налуу, ‰, урт, м						
	Телевеллтийн түвшин, м	1013.983 1013.462	1013.782	1013.806	1013.716	1013.656	1013.782 1013.491
Газрын өгөгдөл	Z-түвшин, м	1013.983 1013.991	1014.000	1013.919	1013.651 1013.633	1013.553	1013.516 1013.491

КМ 0+180.0

Дүүргэлт: 0.17 м²
Ухмал: 3.91 м²

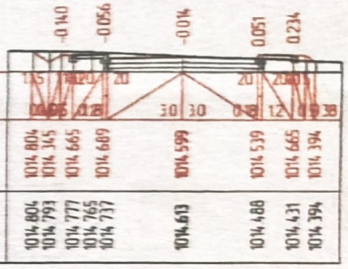

Таслийн өгөгдөл	Налуу, ‰, урт, м						
	Телевеллтийн түвшин, м	1014.804 1014.345	1014.665	1014.609	1014.599	1014.539	1014.665 1014.394
Газрын өгөгдөл	Z-түвшин, м	1014.804 1014.793	1014.777 1014.765 1014.737	1014.613	1014.488	1014.431	1014.394

КМ 0+200.0

Дүүргэлт: 2.95 м²
Ухмал: 0.14 м²

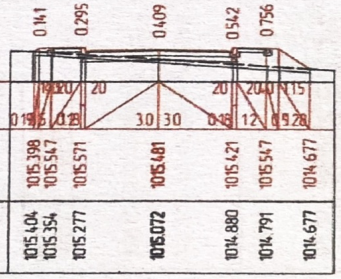

Таслийн өгөгдөл	Налуу, ‰, урт, м						
	Телевеллтийн түвшин, м	1015.398 1015.547	1015.571	1015.481	1015.421	1015.547	1014.677
Газрын өгөгдөл	Z-түвшин, м	1015.404 1015.354	1015.277	1016.072	1014.880	1014.791	1014.677

КМ 0+220.0

Дүүргэлт: 7.60 м²

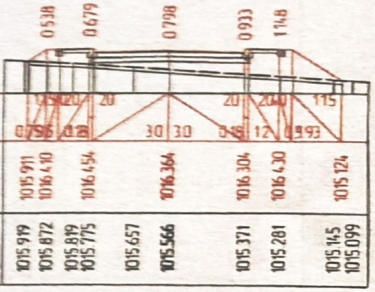

Таслийн өгөгдөл	Налуу, ‰, урт, м						
	Телевеллтийн түвшин, м	1015.911 1016.410	1016.454	1016.364	1016.304	1016.430	1015.124
Газрын өгөгдөл	Z-түвшин, м	1015.919 1015.872	1015.819 1015.775	1015.657	1015.566	1015.371	1015.281	1015.145 1015.099

КМ 0+240.0

ЗАХИАЛАГЧ	ЗӨВЛӨХ:	ТӨСЛИЙН НЭР	ТӨСӨВЛӨГӨӨ			ЗУРГИЙН ЕРӨНХӨЙ НЭР	ХИЙЦИЙН БА ХЭСЭГЛЭЛИЙН ЗУРАГ		
БУЛГАН	RSS	Булган аймгаас ЗДТГ-ийн Хонгол сумын төвийн хатуу хучилттай замд зориулсан инженерийн нарийвчилсан зураг төсөл	Захирал	Д.Нямдаваа		Хөдөлгөөн оршлоо (2-р хэсэг)	КМ0+14.0 – КМ0+24.0		
			ЗТИнженер	Д.Болдбаяр			Хэмжээ	Хуудас	Бүх хуудас
			Гүйцэтгэсэн	П.Ундрах			А3	2	10
Булган аймаг ЗДТГ	"АрСиЭсСи" ХХК		Шалгасан	Т.Цогтбаяр		Шифр:01/21	МАСШТАБ: Х1:2000; Б1:200		2021.02

Дүүргэлт: 9.31 м²



Тяслийн өгөгдөл	Налуу, ‰, урт, м	0.705 / 0.18	30 / 30	0.18 / 12	0.905			
	Талбаллтийн түвшин, м	1016.816 1017.293	1017.337	1017.247	1017.187	1017.313	1015.927	
Газрын өгөгдөл	Z-түвшин, м	1016.816 1016.713	1016.471	1016.375	1016.271 1016.231	1016.121	1016.053	1015.927

КМ 0+260.0

Дүүргэлт: 7.93 м²

Тяслийн өгөгдөл	Налуу, ‰, урт, м	0.905 / 0.18	30 / 30	0.18 / 12	0.991			
	Талбаллтийн түвшин, м	1017.610 1018.175	1018.219	1018.129	1018.069	1018.195	1016.905	
Газрын өгөгдөл	Z-түвшин, м	1017.610 1017.564	1017.472	1017.301	1017.139	1017.064 1017.027	1016.905	

КМ 0+280.0

Дүүргэлт: 8.43 м²

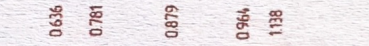

Тяслийн өгөгдөл	Налуу, ‰, урт, м	0.805 / 0.18	30 / 30	0.18 / 12	0.901			
	Талбаллтийн түвшин, м	1018.474 1019.058	1019.102	1019.012	1018.952	1019.078	1017.719	
Газрын өгөгдөл	Z-түвшин, м	1018.474 1018.422	1018.321	1018.133	1018.037	1017.988	1017.940 1017.907 1017.757	1017.719

КМ 0+300.0

Дүүргэлт: 6.75 м²



Тяслийн өгөгдөл	Налуу, ‰, урт, м	0.705 / 0.18	30 / 30	0.18 / 12	0.973			
	Талбаллтийн түвшин, м	1019.473 1019.941	1019.985	1019.895	1019.835	1019.961	1018.787	
Газрын өгөгдөл	Z-түвшин, м	1019.473 1019.431 1019.396	1019.334	1019.156	1018.989	1018.912	1018.787	

КМ 0+320.0

Дүүргэлт: 6.84 м²

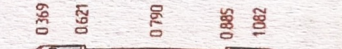

Тяслийн өгөгдөл	Налуу, ‰, урт, м	0.505 / 0.18	30 / 30	0.18 / 12	0.977			
	Талбаллтийн түвшин, м	1020.475 1020.823	1020.867	1020.777	1020.717	1020.843	1019.644	
Газрын өгөгдөл	Z-түвшин, м	1020.475 1020.435	1020.412 1020.247	1019.987	1019.832	1019.761	1019.644	

КМ 0+340.0

Дүүргэлт: 6.65 м²



Тяслийн өгөгдөл	Налуу, ‰, урт, м	0.705 / 0.18	30 / 30	0.18 / 12	0.956			
	Талбаллтийн түвшин, м	1021.211 1021.706	1021.750	1021.660	1021.600	1021.726	1020.637	
Газрын өгөгдөл	Z-түвшин, м	1021.216 1021.172	1021.082	1020.913	1020.852	1020.777	1020.722	1020.637

КМ 0+360.0

ЗАХИАЛАГЧ	ЗӨВЛӨХ:	ТӨСЛИЙН НЭР	ТӨСӨЛЛӨСӨН			ЗУРГИЙН ЕРӨНХИЙ НЭР	ХИЙЦИЙН БА ХЭСЭГЛЭЛИЙН ЗУРАГ		
БУЛГАН	RSX	Булган аймгийн Хангал сумын төвийн хатуу хучилттай аялах замын инженерийн нарийвчилсан зураг төсөв	Захирал	Д.Нямдаваа		Хөдлөн өглөл 12-р хэсэг	КМ0+260 – КМ0+360		
			ЗЕМ инженер	Д.Болтбаяр			Хэмжээ	Хуудас	Бүх хуудас
			Гүйцэтгэсэн	П.Ундрах			А3	3	10
Булган аймаг ЗДТГ	"АрСиЭсСи" ХХК		Шалгасан	Т.Цогтбаяр		Шифр.01/21	МАСШТАБ. Х1:2000; Б1:200		202102

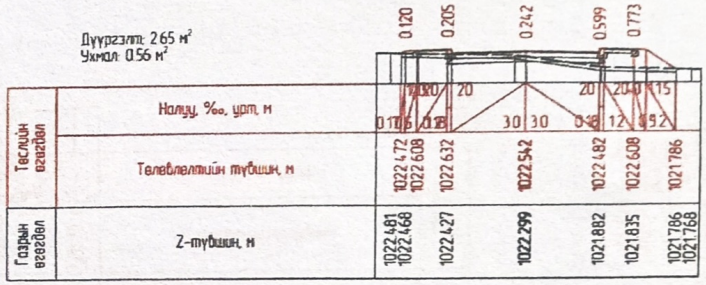

КМ 0+380.0

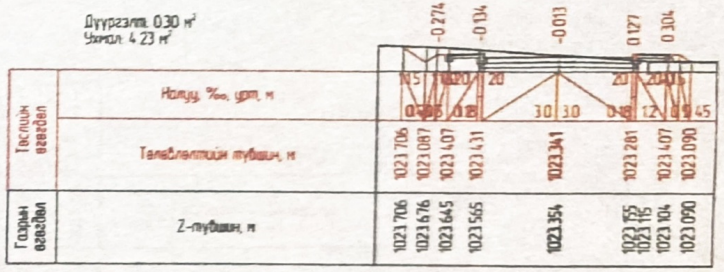

КМ 0+400.0

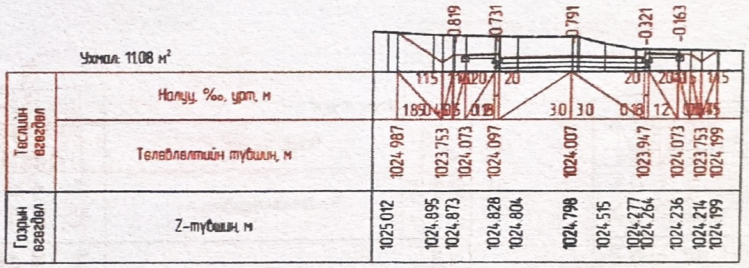

КМ 0+420.0

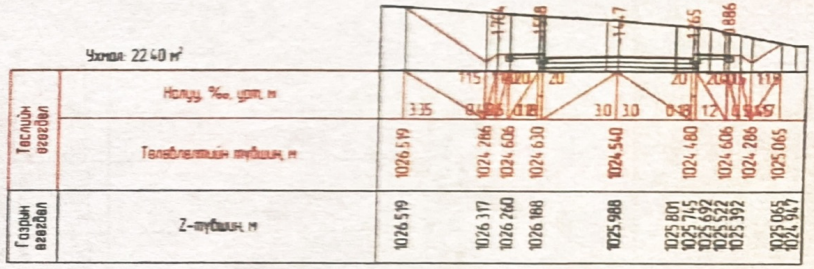

КМ 0+440.0

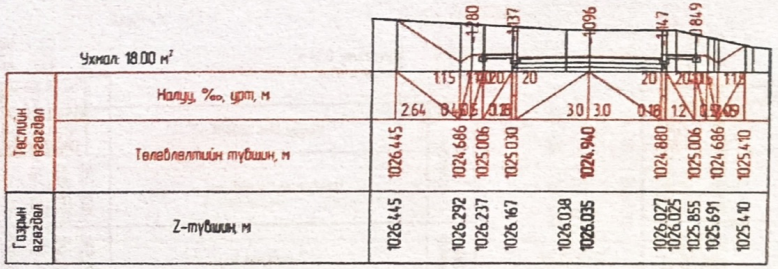

КМ 0+460.0

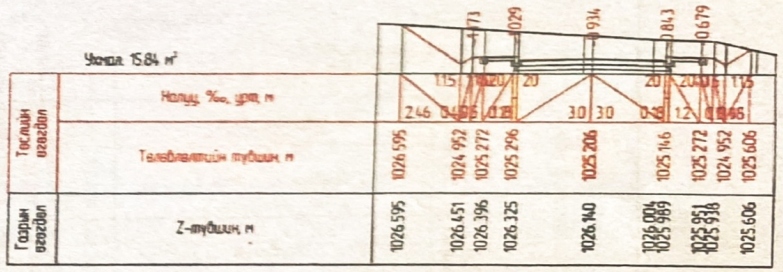

КМ 0+480.0

ЗАХИАЛАГЧ	ЗӨВЛӨХ:	ТӨСЛИЙН НЭР	ТӨСӨЛЛӨСӨН			ЗУРГИЙН ЕРӨНХИЙ НЭР	ХИЙГИЙН БА ХЭСЭГЛЭЛИЙН ЗУРАГ:		
		Булган аймгийн Хангал сумын төвийн хотод хүчилтэй ойн зонын инженерийн нормчлосон зураг төсөв	Захирал	Д.Нямдаваа		Хандлан өгөгөл (2-р хэсэг)	КмО+380 – КмО+480		
			ЗӨИнженер	Д.Болдоо			Хэмжээ	Хуудас	Бүх хуудас
			Гүйцэтгэсэн	П.Чинбол			А3	4	10
Булган аймаг ЗДТГ	"АрСиЭсСи" ХХК		Шалгасан	Т.Цогтбаяр		Шифр 01/21	МАСШТАБ: Х1:2000; Б1:200		2021.02

Ухмол: 13.03 м²

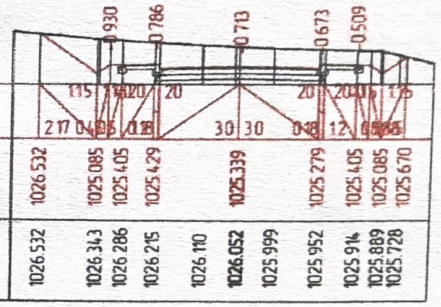

КМ 0+500.0

Ухмол: 13.55 м²

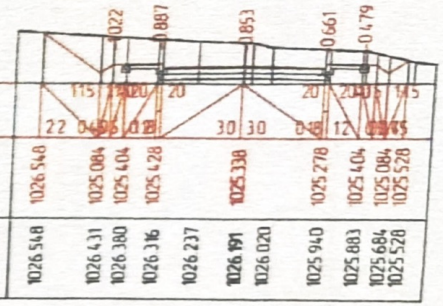

КМ 0+520.0

Ухмол: 14.79 м²

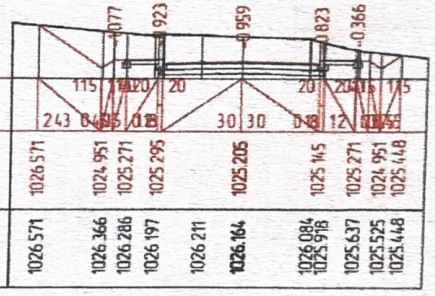

КМ 0+540.0

Ухмол: 11.55 м²

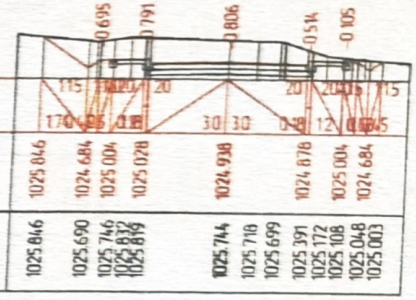

КМ 0+560.0

Дүүргэлт: 0.09 м²
Ухмол: 7.17 м²

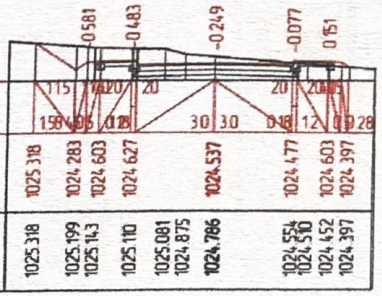

КМ 0+580.0

Дүүргэлт: 0.33 м²
Ухмол: 4.90 м²

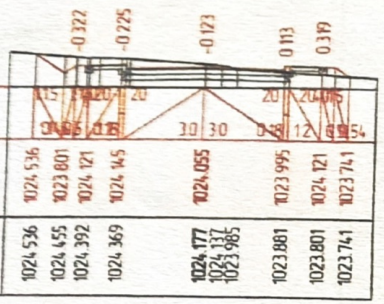

КМ 0+600.0

ЗАХИАЛАГЧ	ЗӨВЛӨХ:	ТӨСЛИЙН НЭР	ТӨСӨЛЛӨСӨН			ЗУРГИЙН ЕРӨНХИЙ НЭР	ХИЙЦИЙН БА ХЭСЭГЛЭЛИЙН ЗУРАГ:		
БУЛГАН		Булган аймгийн Хонгол сумын төвийн хотыг хөгжлийн бодлого зохиох инженерийн нарийвчилсан зураг төсөл	Захирал	Д.Нямдаваа		Хандлан оглол (2-р хэсэг)	КмО+500 – КмО+600		
			ЗӨИнженер	Д.Болормаа			Хэмжээ	Хуудас	Бүх хуудас
			Гүйцэтгэгч	П.Чинзориг			А3	5	10
Булган аймаг ЗДТГ	"АрСиЭсСи" ХХК		Шалгасан	Т.Цогтбаяр		Шифр.01/21	МАСШТАБ: Х1:2000; Б1:200		2021.02

Дүүргэлт: 1.28 м³
Ухмал: 3.51 м³

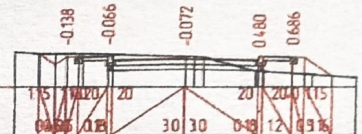

Тэслийн өгөгдөл	Налуу, ‰, урт, м	1.15	1.20	20	20	20	20	1.15
		0.000	0.138	30	30	0.48	1.2	0.316
	Талбаллтийн түвшин, м	1023.756	1023.637	1023.661	1023.511	1023.637	1022.847	
		1023.317						
Газрын өгөгдөл	Z-түвшин, м	1023.756	1023.755	1023.727	1023.643	1023.037	1022.951	1022.847
		1023.755			1023.610		1022.902	

КМ 0+620.0

Дүүргэлт: 3.14 м³
Ухмал: 0.24 м³

Тэслийн өгөгдөл	Налуу, ‰, урт, м	1.15	1.20	20	20	20	20	1.15
		0.065	0.226	30	30	0.48	1.2	0.943
	Талбаллтийн түвшин, м	1023.133	1023.177	1023.087	1023.077	1023.153	1022.185	
		1023.153						
Газрын өгөгдөл	Z-түвшин, м	1023.148	1022.951	1022.674	1022.468	1022.325	1022.231	1022.185
		1023.069			1022.423		1022.185	

КМ 0+640.0

Дүүргэлт: 1.62 м³
Ухмал: 2.08 м³

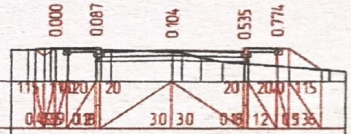

Тэслийн өгөгдөл	Налуу, ‰, урт, м	1.15	1.20	20	20	20	20	1.15
		0.000	0.087	30	30	0.48	1.2	0.536
	Талбаллтийн түвшин, м	1022.611	1022.694	1022.604	1022.544	1022.670	1021.745	
		1022.650						
Газрын өгөгдөл	Z-түвшин, м	1022.589	1022.637	1022.607	1022.500	1022.264	1021.896	1021.745
		1022.637		1022.591		1022.081		

КМ 0+660.0

Дүүргэлт: 5.82 м³
Ухмал: 0.04 м³

Тэслийн өгөгдөл	Налуу, ‰, урт, м	1.15	1.20	20	20	20	20	1.15
		0.366	0.412	30	30	0.48	1.2	0.993
	Талбаллтийн түвшин, м	1021.922	1022.210	1022.120	1022.060	1022.186	1020.881	
		1022.162						
Газрын өгөгдөл	Z-түвшин, м	1021.888	1021.798	1021.537	1021.158	1021.120	1020.881	
		1021.800	1021.798			1021.000		

КМ 0+680.0

Дүүргэлт: 6.72 м³

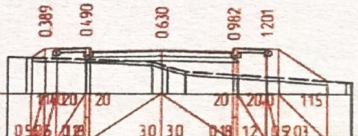

Тэслийн өгөгдөл	Налуу, ‰, урт, м	1.15	1.20	20	20	20	20	1.15
		0.366	0.489	30	30	0.48	1.2	1.203
	Талбаллтийн түвшин, м	1021.372	1021.727	1021.637	1021.577	1021.703	1020.331	
		1021.883						
Газрын өгөгдөл	Z-түвшин, м	1021.319	1021.237	1021.007	1020.595	1020.502	1020.331	
		1021.293			1020.731		1020.279	

КМ 0+700.0

Дүүргэлт: 7.46 м³

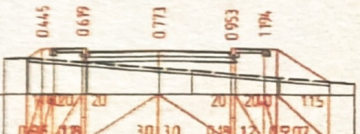

Тэслийн өгөгдөл	Налуу, ‰, урт, м	1.15	1.20	20	20	20	20	1.15
		0.445	0.679	30	30	0.48	1.2	1.207
	Талбаллтийн түвшин, м	1020.870	1021.243	1021.153	1021.093	1021.219	1019.822	
		1021.997						
Газрын өгөгдөл	Z-түвшин, м	1020.802	1020.624	1020.380	1020.275	1020.140	1020.025	1019.822
		1020.754					1019.977	

КМ 0+720.0

ЗАХИАЛАГЧ	ЗӨВЛӨХ	ТӨСЛИЙН НЭР	ТӨСӨЛЛӨСӨН			ЗУРГИЙН ЕРӨНХИЙ НЭР	ХИЙЦИЙН БА ХЭСЭГЛЭЛИЙН ЗУРАГ.		
Булган аймаг ЗДТГ	"АрсиЭсСи" ХХК	Булган аймгийн Хангал сумын төвийн хойду хүчилтэй газар зорчих замын инженерийн нөлөөлөлтэй хэсэг	Захирал	Д.Нямдаваа		Хөндлөн огтлол (2-р хэсэг)	КМ0+620 – КМ0+720		
			ЗӨИнженер	Д.Болдбаатар			Хэмжээ	Хуудас	Бүх хуудас
			Гүйцэтгэсэн	П.Чинбат			А3	6	10
			Шалгасан	Т.Цогтбаяр		Шифр:01/21	МАСШТАБ: Х1:2000; У1:200		202102

Дүүргэлт: 7.22 м²

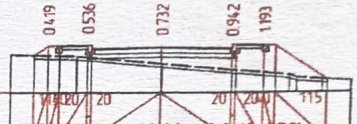

Тэслийн өгөгдөл	Налуу, ‰, урт, м						
	Телевлелтийн түвшин, м	1020.312 1020.716	1020.760	1020.670	1020.610	1020.736	1019.243
Газрын өгөгдөл	Z-түвшин, м	1020.312 1020.297	1020.265 1020.208	1019.938	1019.667	1019.543	1019.446 1019.258

КМ 0+740.0

Дүүргэлт: 2.58 м²
Ухмал: 0.98 м²

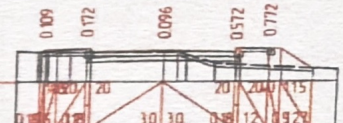

Тэслийн өгөгдөл	Налуу, ‰, урт, м						
	Телевлелтийн түвшин, м	1020.109 1020.252	1020.276	1020.166	1020.126	1020.252	1019.386
Газрын өгөгдөл	Z-түвшин, м	1020.100 1020.121 1020.104		1020.050 1020.087	1019.601 1019.554	1019.480	1019.386

КМ 0+760.0

Дүүргэлт: 0.63 м²
Ухмал: 3.39 м²

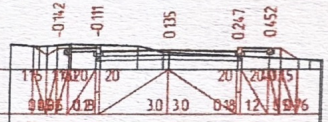

Тэслийн өгөгдөл	Налуу, ‰, урт, м						
	Телевлелтийн түвшин, м	1019.849 1019.444	1019.764	1019.788	1019.698	1019.638	1019.764	1019.241
Газрын өгөгдөл	Z-түвшин, м	1019.849 1019.854	1019.922	1019.899	1019.849	1019.563	1019.392	1019.313	1019.241 1019.211

КМ 0+780.0

Дүүргэлт: 0.02 м²
Ухмал: 5.17 м²

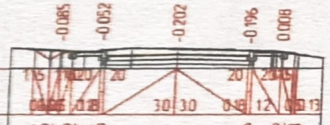

Тэслийн өгөгдөл	Налуу, ‰, урт, м						
	Телевлелтийн түвшин, м	1019.324 1018.882	1019.202	1019.226	1019.116	1019.076	1019.202 1019.093
Газрын өгөгдөл	Z-түвшин, м	1019.324 1019.290	1019.241	1019.278	1019.381	1019.338	1019.271	1019.250	1019.114

КМ 0+800.0

Дүүргэлт: 1.41 м²
Ухмал: 0.23 м²
Слой насыпь: 1.41 м²

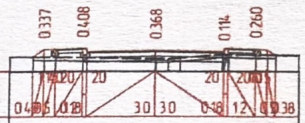

Тэслийн өгөгдөл	Налуу, ‰, урт, м						
	Телевлелтийн түвшин, м	1018.190	1018.539	1018.563	1018.473	1018.413	1018.539	1018.266
Газрын өгөгдөл	Z-түвшин, м	1018.190	1018.174	1018.155	1018.105 1018.096 1018.149	1018.300	1018.279	1018.266

КМ 0+820.0

Дүүргэлт: 13.25 м²
Слой насыпь: 13.25 м²

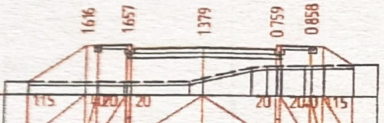

Тэслийн өгөгдөл	Налуу, ‰, урт, м						
	Телевлелтийн түвшин, м	1016.137	1017.756	1017.800	1017.770	1017.650	1017.776	1016.948
Газрын өгөгдөл	Z-түвшин, м	1016.137	1016.140	1016.142	1016.186 1016.331	1016.614 1016.884 1016.895	1016.913 1016.926	1016.948

КМ 0+840.0

ЗАХИАЛАГЧ	ЗӨВЛӨХ	ТӨСЛИЙН НЭР	ТӨСӨВЛӨГӨӨ			ЗУРГИЙН ЕРӨНХИЙ НЭР	ХИЙЦИЙН БА ХЭСЭГЛЭЛИЙН ЗУРАГ		
Булган аймаг ЗДТГ	"АрСиЭсСи" ХХК	Булган аймгийн Хангал сумын төвийн хотыг хучилттай болгох зонын инженерийн нарийвчилсан зураг төсөл	Захирал	Д.Нямдаваа		Хандлан өгтгол (2-р хэсэг)	КМ0+740 – КМ0+840		
			ЗЕИнженер	Д.Болдбаатар			Хэмжээ	Хуудас	Бүх хуудас
			Гүйцэтгэсэн	П.Ундрах			А3	7	10
			Шалгасан	Т.Цогтбаяр		Шифр.01/21	МАСШТАБ. Х1:2000; Б1:200		2021.02

Дүүргэлт: 19.87 м²

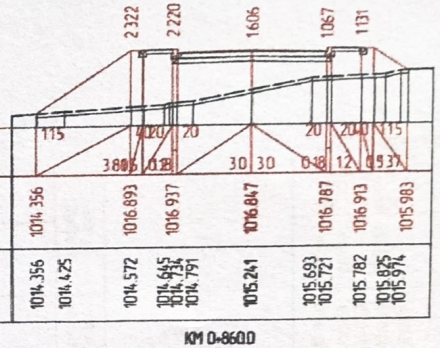

Тэслийн өгөгдөл	Налуу, ‰, цэг, м	1014.356	1016.893	1016.937	**1016.847**	1016.787	1016.913	1015.983
	Телевлелтийн түвшин, м	1014.356	1016.893	1016.937	**1016.847**	1016.787	1016.913	1015.983
Газрын өгөгдөл	Z-түвшин, м	1014.356 1014.425	1014.572	1014.645 1014.734 1014.791	**1015.241**	1015.693 1015.721	1015.782	1015.825 1015.974

КМ 0+860.0

Дүүргэлт: 14.76 м²

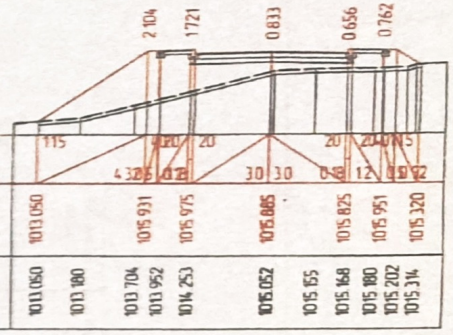

Тэслийн өгөгдөл	Налуу, ‰, цэг, м	1013.050	1015.931	1015.975	**1015.885**	1015.825	1015.951	1015.320
	Телевлелтийн түвшин, м	1013.050	1015.931	1015.975	**1015.885**	1015.825	1015.951	1015.320
Газрын өгөгдөл	Z-түвшин, м	1013.050	1013.180	1013.704 1013.952 1014.253	**1015.052**	1015.155	1015.168	1015.180 1015.202 1015.314

КМ 0+880.0

Дүүргэлт: 3.22 м²
Чихмол: 0.01 м²

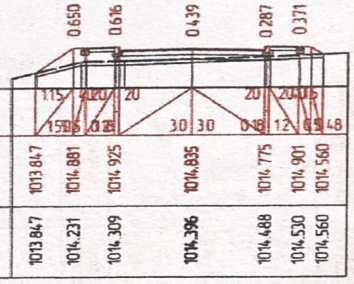

Тэслийн өгөгдөл	Налуу, ‰, цэг, м	1013.847	1014.881	1014.925	**1014.835**	1014.775	1014.901	1014.560
	Телевлелтийн түвшин, м	1013.847	1014.881	1014.925	**1014.835**	1014.775	1014.901	1014.560
Газрын өгөгдөл	Z-түвшин, м	1013.847	1014.231	1014.309	**1014.396**	1014.488	1014.530	1014.560

КМ 0+900.0

Дүүргэлт: 3.55 м²
Чихмол: 0.07 м²

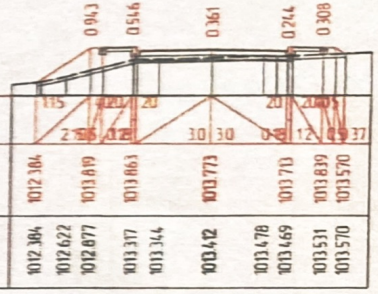

Тэслийн өгөгдөл	Налуу, ‰, цэг, м	1012.384	1013.819	1013.863	**1013.773**	1013.713	1013.839	1013.570
	Телевлелтийн түвшин, м	1012.384	1013.819	1013.863	**1013.773**	1013.713	1013.839	1013.570
Газрын өгөгдөл	Z-түвшин, м	1012.384	1012.622 1012.877	1013.317 1013.344	**1013.412**	1013.478 1013.469	1013.531	1013.570

КМ 0+920.0

Дүүргэлт: 5.27 м²
Слой насыпь: 5.27 м²

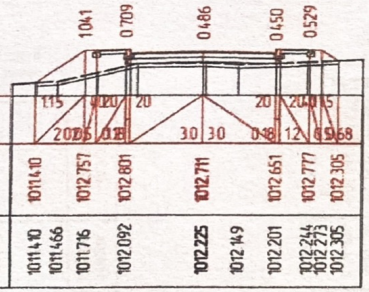

Тэслийн өгөгдөл	Налуу, ‰, цэг, м	1011.410	1012.757	1012.801	**1012.711**	1012.651	1012.777	1012.305
	Телевлелтийн түвшин, м	1011.410	1012.757	1012.801	**1012.711**	1012.651	1012.777	1012.305
Газрын өгөгдөл	Z-түвшин, м	1011.410 1011.466	1011.716	1012.092	**1012.225**	1012.149	1012.201	1012.244 1012.273 1012.305

КМ 0+940.0

Дүүргэлт: 3.35 м²
Чихмол: 0.32 м²
Слой насыпь: 3.35 м²

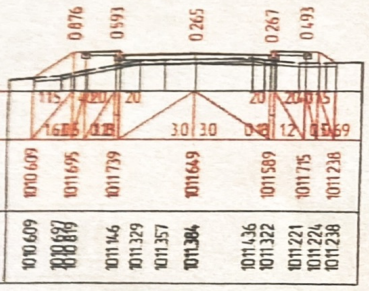

Тэслийн өгөгдөл	Налуу, ‰, цэг, м	1010.609	1011.695	1011.739	**1011.649**	1011.589	1011.715	1011.238
	Телевлелтийн түвшин, м	1010.609	1011.695	1011.739	**1011.649**	1011.589	1011.715	1011.238
Газрын өгөгдөл	Z-түвшин, м	1010.609	1010.697 1010.819	1011.146 1011.329 1011.357	**1011.384**	1011.436 1011.322	1011.221 1011.224 1011.238	

КМ 0+960.0

ЗАХИАЛАГЧ	ЗӨВЛӨХ:	ТӨСЛИЙН НЭР	ТӨСӨЛЛӨСӨН			ЗУРГИЙН ЕРӨНХИЙ НЭР	ХИЙЦИЙН БА ХЭСЭГЛЭЛИЙН ЗУРАГ		
Булган аймаг ЗДТГ	"АрСиЭсСи" ХХК	Булган аймгийн Хангал сумын төвийн хотыг хучилттай аймаг зэрэг замын инженерийн нарийвчилсан зураг төсөл	Захирал	Д.Нямдорж		Хандлан өгөлт (2-р хэсэг)	КМ0+860 – КМ0+960		
			ЗДИнженер	Д.Болдоо			Хэмжээ	Хуудас	Бүх хуудас
			Гүйцэтгэсэн	П.Чинзол			А3	8	10
			Шалгасан	Т.Цогтбаяр		Шифр 01/21	МАСШТАБ: Х1:2000; Б1:200		202102