БАТЛАВ
ГАЗАР ЗОХИОН БАЙГУУЛАЛТ, ГЕОДЕЗИ, ЗУРАГ ЗҮЙН ГАЗРЫН ДАРГА А.ЭНХМАНЛАЙ

2022 оны 04 дүгээр сарын 05

БАТЛАВ
ДОРНОД АЙМГИЙН ЦАГААН-ОВОО СУМЫН ЗАСАГ ДАРГА Д.БАТМАГНАЙ

2022 оны .... дүгээр сарын ....

ДОРНОД АЙМГИЙН ЦАГААН-ОВОО СУМЫН ГАЗАР ЗҮЙН НЭРИЙН ТОДРУУЛАЛТ, МЭДЭЭЛЛИЙН САН БҮРДҮҮЛЭХ АЖЛЫН ДААЛГАВАР

Дугаар А/2022-32

Д/д	Ажлын нэр төрөл	Тайлбар
1.	Ажил гүйцэтгэх үндэслэл	• Үндсэн хууль • Геодези, зураг зүйн тухай хууль • Хаягжуулалтын тухай хууль • Газрын тухай хууль • Соёлын өвийг хамгаалах тухай хууль • Монгол хэлний тухай хууль • Монгол Улсын Ерөнхийлөгчийн 2017 оны 186 дугаар зарлиг • Улсын Их Хурлын 2003 оны 42 дугаар тогтоол • Монгол Улсын Засгийн газрын 2020-2024 оны үйл ажиллагааны хөтөлбөрийг хэрэгжүүлэх арга хэмжээний төлөвлөгөөний 3.7.5. дахь заалт • “Газар зүйн нэрийн хээрийн тодруулалтыг улсын хэмжээнд хийх” ТЭЗҮ
2.	Ажлын зорилго	Дорнод аймгийн Цагаан-Овоо сумын газар зүйн нэрийн тодруулалт хийх, нэрийн мэдээллийн сан бүрдүүлэх
3.	Хамрах хүрээ	Дорнод аймгийн Цагаан-Овоо сумын нийт нутаг дэвсгэрт хамаарах газар зүйн нэр */УИХ-ын 2003 оны 42 дугаар тогтоолоор батлагдасан газар зүйн нэр болон бусад газар зүйн нэр/*
4.	Ажил гүйцэтгэх хугацаа	2022 оны 04 дүгээр сарын 15-наас 11 дүгээр сарын 15
5.	Ажлын иж бүрдэл	1. Газар зүйн нэрийн суурин судалгаа хийх • Улсын Их Хурлаар батлагдсан нэрийн судалгаа хийх • ГЗБГЗЗГ-аас газар зүйн нэрийн тодруулалт хийсэн 1:100000-ны масштабтай байр зүйн зураг авч УИХ-аар батлагдсан нэртэй харьцуулах • Улсын Их Хурлаар батлагдаагүй газар зүйн нэрийн судалгааг гаргах • Байр зүйн зурагт байршлаараа буруу

		тэмдэглэгдсэн газар зүйн нэрийн судалгаа гаргах • 1:25000-ны масштабтай байр зүйн зураг, хаягийн зураг дээрх газар зүйн нэрийг Улсын Их Хурлаар батлагдсан нэртэй харьцуулах • Шинээр буй болсон газар зүйн объектууд */Геодези, зураг зүйн тухай хуулийн 11 дүгээр зүйл, 11.3 заалтыг үндэслэнэ/*, тэдгээрийн нэрийн судалгаа хийх 2. Газар зүйн нэрийн хээрийн тодруулалт хийх, • Улсын Их Хурлаар батлагдсан нэрийн тодруулалтыг хийх • Шинээр буй болсон болон устаж үгүй болсон газар зүйн объектууд, тэдгээрийн оноосон нэрийг тодруулах, тогтоох • Шинээр буй болсон объектын газар зүйн оноосон нэрийн санал боловсруулах 3. Газар зүйн нэрийг солбицолжуулах 4. Газар зүйн нэр бүрт хувийн хэрэг үүсгэх 5. Улсын Их Хурлаар батлагдсанаас бусад нэр бүрт /уламжлалт нэр, шинэ нэр/ хүсэлтийн маягт үүсгэх 6. Газар зүйн нэрийн мэдээллийн сан үүсгэх 7. Газар зүйн нэрийн жагсаалт гаргах 8. Сумын Иргэдийн Төлөөлөгчдийн Хурлаар /сумын газар зүйн нэрийн салбар зөвлөл/ газар зүйн нэрийн жагсаалтыг, шинэ болон өөрчлөгдсөн нэрийг хэлэлцүүлэх, шинэ болон өөрчлөгдсөн нэрийг дэмжих шийдвэр гаргуулах 9. Сумын газар зүйн нэрийн зураг зохиох /1:25000-1:200000-ны масштабтай/, Зураг зүйн зөвлөх инженерээр хянуулсан байх 10. Тайлан бичих, хүлээлгэн өгөх
6.	Техникийн шаардлага	1. Геодезийн солбицол, өндрийн тогтолцоо, тусгаг • Солбицол, өндөр, тусгагийг ЗГ-ын 2009 оны 25 дугаар тогтоолын дагуу тодорхойлох 2. Нэрийн тодруулалт, солбицолжуулалт, хувийн хэрэг, шинэ нэр өгөх болон нэр өөрчлөх санал • "Газар зүйн нэрийн хээрийн тодруулалтыг улсын хэмжээнд хийх" ТЭЗҮ-г баримтлах • Газар нутгийн нэрийн альбом ашиглах • Монгол газар нутгийн нэрийн зүйлчилсэн толийг ашиглах • Улсын Их Хурлаар батлагдсан нэрийг өөрчлөхгүй байх • 1:25000-1:100000-ны масштабтай байр зүйн зураг, хаягийн зураг болон мэдээллийн санг ашиглах 3. Нэрийн мэдээллийн сан бүрдүүлэх • ГЗБГЗЗГ-ын даргын 2018 оны А/202 дугаар тушаалаар батлагдсан "Газар зүйн нэрийн

		мэдээллийн сангийн загвар”-ыг баримтлах. 4. Ашиглах багаж хэрэгсэл, программ хангамж <u>Хэмжилтийн багаж, тоног төхөөрөмж</u> • Гар GPS • Зураг авах камер • Компьютер • Автомашин <u>Боловсруулалтын программ, хангамж</u> • Газар зүйн мэдээллийн сангийн программ хангамж
7.	Ажлын хяналт, шалгалт	Ажлын гүйцэтгэлд аймгийн Газрын харилцаа, барилга, хот байгуулалтын газар, сумын газрын даамал хяналт тавина. Ажлын гүйцэтгэлийг шалгаж хүлээн авахад төсөвт өртгийн дүнгээс 6 хувиар тооцно.
8.	Ажлын үр дүнг хүлээлгэн өгөх	Газрын харилцаа, геодези, зураг зүйн газрын даргын 2015 оны А/28 тоот тушаалаар батлагдсан "Улсын төсвийн хөрөнгөөр бараа, ажил, үйлчилгээ худалдан авах гэрээний хэрэгжилтэд хяналт тавих, үр дүнг үнэлэх, шалгаж хүлээн авах журам"-ын дагуу доорх баримт бичиг, тоон мэдээллийг хүлээлгэн өгнө. Үүнд: - Газар зохион байгуулалт, геодези, зураг зүйн газрын Геодези, байр зүйн сан хөмрөгт: 1. Ажил гүйцэтгэсэн дэлгэрэнгүй тайлан /тоон болон хэвлэмэл байдлаар/ - 2% 2. Газар зүйн нэрийн хувийн хэрэг /тоон болон хэвлэмэл байдлаар/ -1% 3. Хүсэлтийн маягт /эх хувь/ - 1% 4. Газар зүйн нэрийн зураг – 2% 5. Гүйцэтгэсэн ажлын тайлан, хувийн хэрэг, хүсэлтийн маягт, газар зүйн нэрийн зураг, мэдээллийн санг тоон байдлаар /*gdb, *doc, *pdf, *jpeg (газар зүйн нэрийн зураг зохиож бэлтгэсэн эх файл layout)/ өргөтгөлтэй/, тухайн газар зүйн нэртэй холбоотой түүх, хүний ярьсан дуу бичлэг, фото зургийг DVD дээр бичих - 2% - Аймгийн Газрын харилцаа, барилга, хот байгуулалтын газарт: 1. Ажил гүйцэтгэсэн дэлгэрэнгүй тайлан /тоон болон хэвлэмэл байдлаар/ - 1% 2. Газар зүйн нэрийн хувийн хэрэг /тоон болон хэвлэмэл байдлаар/ -1% 3. Хүсэлтийн маягт /хуулбар хувь/ - 1% 4. Газар зүйн нэрийн зураг – 1% 5. Гүйцэтгэсэн ажлын тайлан, хувийн хэрэг, хүсэлтийн маягт, газар зүйн нэрийн зураг, мэдээллийн санг тоон байдлаар /*gdb, *doc, *pdf, *jpeg өргөтгөлтэй/ DVD дээр бичих - 2% - Сумын Засаг даргын тамгын газарт: 1. Ажил гүйцэтгэсэн дэлгэрэнгүй тайлан /тоон болон хэвлэмэл байдлаар/ - 1%

		2. Газар зүйн нэрийн зураг – 1% 3. Гүйцэтгэсэн ажлын тайлан, хүсэлтийн маягт /хуулбар/, газар зүйн нэрийн зураг, мэдээллийн санг тоон байдлаар /*gdb, *pdf, *jpeg өргөтгөлтэй/ DVD дээр бичих - 2% 4. Газар зүйн нэрийн хувийн хэрэг /тоон болон хэвлэмэл байдлаар/ -1%
9.	Захиалагч байгууллага	Дорнод аймгийн Цагаан-овоо сумын Засаг даргын Тамгын газар
10.	Гүйцэтгэгч байгууллага	Геодези, зураг зүйн үйлдвэрлэл, үйлчилгээ эрхлэх тусгай зөвшөөрөлтэй хуулийн этгээд
11.	Санхүүжилт, эх үүсвэр	Цагаан-овоо сум, Орон нутгийн хөгжлийн сан 20 333 300 /Хорин сая гурван зуун гучин гурван мянга гурван зуун төгрөг/
12.	Даалгаварт тусгагдаагүй ажил	Даалгаварт тусгагдаагүй ажлыг нэмэлт нөхцөлөөр гүйцэтгэнэ.

ХЯНАСАН:

ГАЗАР ЗОХИОН БАЙГУУЛАЛТ, ГЕОДЕЗИ, ЗУРАГ ЗҮЙН ГАЗРЫН ОРЛОГЧ ДАРГА — М.БУЯНДЭЛГЭР

ГАЗАР ЗОХИОН БАЙГУУЛАЛТ, ГЕОДЕЗИ, ЗУРАГ ЗҮЙН ГАЗРЫН ЗАХИРГАА, УДИРДЛАГА, ХАМТЫН АЖИЛЛАГААНЫ ГАЗРЫН ДАРГА — Р.ГАНХУЯГ

ГАЗАР ЗОХИОН БАЙГУУЛАЛТ, ГЕОДЕЗИ, ЗУРАГ ЗҮЙН ГАЗРЫН ГЕОДЕЗИ, ЗУРАГ ЗҮЙН ХЭЛТСИЙН ДАРГА — Д.МӨНХЦЭЦЭГ

ГАЗАР ЗОХИОН БАЙГУУЛАЛТ, ГЕОДЕЗИ, ЗУРАГ ЗҮЙН ГАЗРЫН ЗАХИРГАА, УДИРДЛАГА, ХАМТЫН АЖИЛЛАГААНЫ ГАЗРЫН АХЛАХ МЭРГЭЖИЛТЭН — Г.МӨНХЦЭЦЭГ

ТАНИЛЦСАН:

ДОРНОД АЙМГИЙН ГАЗРЫН ХАРИЛЦАА, БАРИЛГА, ХОТ БАЙГУУЛАЛТЫН ГАЗРЫН ДАРГА — Д.ДАМДИНБАЗАР

ДОРНОД АЙМГИЙН ЦАГААН-ОВОО СУМЫН ЗАСАГ ДАРГЫН ТАМГЫН ГАЗРЫН ДАРГА, ГАЗАР ЗҮЙН НЭРИЙН САЛБАР ЗӨВЛӨЛИЙН ДАРГА — Б.БАТХҮҮ

ДОРНОД АЙМГИЙН ЦАГААН-ОВОО СУМЫН ГАЗРЫН ДААМАЛ — А.МӨНХТУЯА

БОЛОВСРУУЛСАН:

ГАЗАР ЗОХИОН БАЙГУУЛАЛТ, ГЕОДЕЗИ, ЗУРАГ ЗҮЙН ГАЗРЫН ГЕОДЕЗИ, ЗУРАГ ЗҮЙН ХЭЛТСИЙН МЭРГЭЖИЛТЭН — Д.УНДАРМАА

ДОРНОД АЙМГИЙН ГАЗРЫН ХАРИЛЦАА, БАРИЛГА, ХОТ БАЙГУУЛАЛТЫН ГАЗРЫН ГЕОДЕЗИ, ЗУРАГ ЗҮЙН АСУУДАЛ ХАРИУЦСАН МЭРГЭЖИЛТЭН — З.АЛТАНЦЭЦЭГ

Хавсралт 1

Хүсэлтийн маягт

/Газар зүйн шинэ нэр өгөх болон өөрчлөх өргөдөл/

Зөвхөн албан хэрэгцээнд:

01	Санал болгож буй нэр	1 дэх нэр	……
		2 дахь нэр	
02	1.Нэрний утга, хэл, ямар нэрнээс үүсэлтэй 2.Нэрний гарал үүсэл, хэрэв мэдэгдэж байвал		Уламжлагдаж ирсэн нэр
03	Ямар объектод зориулж өгч байгаа нэр вэ?		……
04	Тухайн газар нь аль баг, дүүрэг, аймагт байдаг?		
05	Тухайн объект нь хамгийн ойр орших хот/хууль ёсны байгууллагаас ямар чиглэлд ямар зайнд байгаа вэ?		
06	Уртраг, өргөрөг бүхий газар зүйн координат		1.Өргөрөг: Уртраг:
07	Санал болгож буй нэр нь урт удаан хугацаанд хэрэглэгдэж байсан уу? (50-аас дээш жил), харьцангуй шинэ (10-50 жил), шинэ (5 хүртэл жил)		
08	Тухайн нэр өөрчлөгдсөн тохиолдолд хуучин нэр болон өөрчлөлтийн шалтгааныг бичнэ үү.		
09	**Өргөдөл гаргагч** Нэр: _____ Хаяг: Tel:_____ Fax _____ E-mail: _____ Өргөдөл гаргагчийн статус _____ Гарын үсэг: _____Огноо:		
10	Нэрийн талаар мэдээллээр хангагч хүн/ хуулийн этгээдийн мэдээлэл Нэр: Хаяг Tel.: E-mail:		
11	Эрх бүхий байгууллага болон орон нутгийн зөвлөлийн зөвлөмж Гарын үсэг: __ Огноо: _____ Тамга:		
12	PGNC-ийн зөвлөмж Гарын үсэг: _____ Огноо:_____ Тамга:		

13	**Фото зураг**
14	**Байршлын зураг**

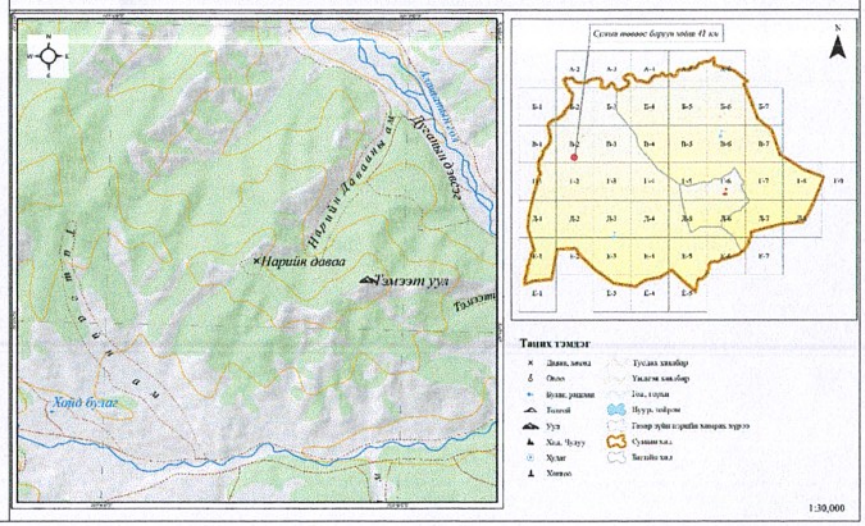

Хавсралт 2

Судалгаагаар тогтоогдсон газар зүйн нэрийн жагсаалт

..... аймаг /нийслэл/.....сум /дүүрэг/

Газар зүйн нэрийн тодотгох судалгаа, солбицол тогтоосон:

д/д	Судалгаагаар тогтоосон газар зүйн нэр	Солбицол		Н	Нэрэлбэр /1:25000- ны/
		Өргөрөг	Уртраг		

..... ХХК-ий ажилтан
.....
/албан тушаал, овог нэр, гарын үсэг/
Газарчин.
.....
... Газарчин.
.....
...
/Овог нэр, гарын үсэг/

Газар зүйн нэр, солбицлыг зөвшөөрсөн:
..... Сумын /дүүргийн/ газар зүйн нэрийн салбар зөвлөлийн
Дарга: ..... гарын үсэг.....
Гишүүд:..... гарын үсэг .....
..... гарын үсэг .....
Сум /дүүргийн/ Засаг дарга
.....
Хянасан: Салбар зөвлөлийн
Дарга:
.....
Гишүүд: ..... гарын үсэг.....
..... гарын үсэг.....
..... гарын үсэг.....

.....он ..... сар .... өдөр

Хавсралт 3

Газар зүйн нэрийн зөрүүтэй байдлын талаарх мэдээлэл

..... аймгийн .....
сумын
хил заагт байгаа газар зүйн нэр зэргэлдээх,
..... аймгийн ..... сумын
газар зүйн нэрийн зөрүүтэй байдлын талаарх мэдээлэл

д/д	Газар зүйн нэр	Зэргэлдээх суманд нэрлэж буй газар зүйн нэр	Солбицол	Хэрхэн шийдвэрлэсэн байдлын талаарх тэмдэглэл
1				
2				
3				

Газар зүйн нэрийг тодотгох судалгаа хийсэн, солбицол тогтоосон:

..... ХХК-ийн ажилтан ....
/албан тушаал, овог нэр, гарын үсэг/

Газарчин.
.....
Газарчин.
.....
Овог нэр гарын үсэг .

.....он ..... сар өдөр

Газар зүйн нэрийн тодруулалтын судалгаа хийсэн тухай хурлын тэмдэглэл

.....аймгийн ..... сумын газар зүйн нэрийн тодруулалтын судалгаа хийсэн тухай хурлын тэмдэглэл

.....оны ... сарын ... өдрийн цагт хуралдав.

Хуралд оролцсон:
.....сумын /дүүргийн / Газар зүйн нэрийн дэд зөвлөлийн дарга.....
..... (Албан тушаал, овог нэр, гарын үсэг, огноо)

Газар зүйн нэрийн тодотгох судалгаанд оролцсон албан тушаалтан:
Гишүүд:
.....
(Албан тушаал, овог нэр, гарын үсэг, огноо)
.....
.....
.....

Хэлэлцсэн асуудал:
.....
.....
.....
.....
.....

Шийдвэрлэсэн:
.....
.....
.....
.....

Тэмдэглэл хөтөлсөн:
.....

Хянасан:
.....

Газар зүйн нэрийн судалгаа хийсэн тухай акт

....оны... сарын...өдөр дугаар

Энэхүү актаар ..... аймгийн /нийслэлийн/..... сумын /дүүргийн/ нэрийг тодотгон, солбицолжуулж энэхүү актыг үйлдэв.

Жагсаалтаар хавсаргасан ... газар зүйн нэр, байршил нь зөв болохыг хүлээн зөвшөөрсөн болно.

Газар зүйн нэрийг тодотгоход оролцсон:
.....
(Албан тушаал, овог нэр, гарын үсэг, огноо, тамга, тэмдэг)

.....
(Албан тушаал, овог нэр, гарын үсэг, огноо)

.....
(Албан тушаал, овог нэр, гарын үсэг, огноо).

.....
(Албан тушаал, овог нэр, гарын үсэг, огноо).

.....
(Албан тушаал, овог нэр, гарын үсэг, огноо).

.....
(Албан тушаал, овог нэр, гарын үсэг, огноо).

Хавсралт 6

Газар зүйн нэрийн хувийн хэрэг

Газар зүйн нэр /монгол, Латин галиг/			
Газар зүйн нэрийн дахин давтагдашгүй дугаар			
Газар зүйн нэрийн гарал, үүсэл			
Газар зүйн нэрийн төрөл /дэвсгэр нэр/			
Харьяалагдах аймаг, сум, баг			
Газар зүйн нэрийн ерөнхий байрлал, тайлбар			
Газар зүйн нэрийн солбилцол, UTM, 48-р бүс	1.Өргөрөг: Уртраг:		
Газар зүйн нэрийн орших 1:25 000-ны машстабтай байр зүйн зургийн нэрэлбэр	М-48-99-В-б	Нэрийн зургийн индекс	В-2
Бусад газрын зурагт зөв, ижил хэрэглэгдсэн байдал	1:25 000 зурагт	1:100 000 зурагт	
Газар зүйн нэрийг баталгаажуулсан актын нэр, дугаар, огноо	-		
Өөрчлөлт орсон эсэх, шалтгаан			

Газар зүйн нэрийн байршлын зураг

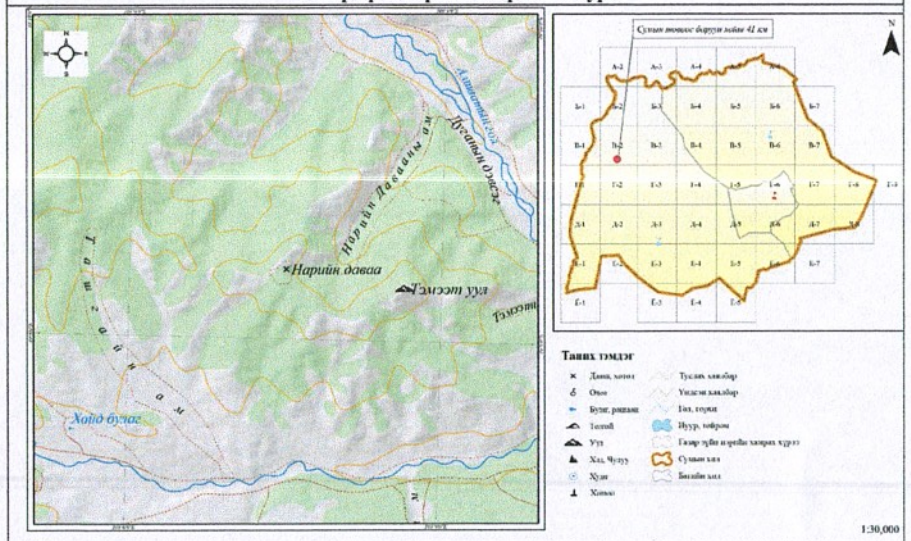

Газар зүйн нэрийн тодруулалтын үеийн нотлох баримт:	Аудио, видео бичлэг: √ Тэмдэглэл: √ Фото зураг: √
Газар зүйн нэрийн тодруулсан хуулийн этгээд, газарчин	
Газар зүйн нэрийн хувийн хэрэг хөтөлсөн:	

Зөвхөн албан хэрэгцээнд

Газар зүйн нэрийн хувийн хэрэг

Газар зүйн нэр /Монгол, Латин галиг/			
Газар зүйн нэрийн дахин давтагдашгүй дугаар			
Газар зүйн нэрийн гарал, үүсэл			
Газар зүйн нэрийн төрөл /дэвсгэр нэр/			
Харьяалагдах аймаг, сум, баг			
Газар зүйн нэрийн ерөнхий байрлал, тайлбар			
Газар зүйн нэрийн солбилцол, UTM, …-р бүс	Өргөрөг 1: Уртраг 1: Өргөрөг 2: Уртраг		
Газар зүйн нэрийн орших 1:25 000-ны машстабтай байр зүйн зургийн нэрэлбэр		Нэрийн зургийн индекс	G-4
Бусад газрын зурагт зөв хэрэглэгдсэн байдал	1:25 000-ны зурагт	1:100 000-ны зурагт	
Газар зүйн нэрийг баталгаажуулсан актын нэр, дугаар, огноо			
Өөрчлөлт орсон эсэх, шалтгаан			

Газар зүйн нэрийн байршлын зураг



Газар зүйн нэрийн тодруулалтын үеийн нотлох баримт:	Аудио, видео бичлэг: □ Тэмдэглэл: □ Фото зураг: □
Газар зүйн нэрийн тодруулсан хуулийн этгээд, газарчин	1.
Газар зүйн нэрийн хувийн хэрэг хөтөлсөн:	